

- Model -
- Formular -

PROCES-VERBAL
de afişare a ofertei de vânzare



Județul/Localitatea	Registrul de evidență nr. <u>501</u> din 02/02/2026 (zi/lună/an)
Primăria FULGA/PRAHOVA	


Încheiat astăzi, 02/02/2026 în temeiul art. 6 alin. (2) din Legea nr. 17/2014 privind unele măsuri de reglementare a vânzării terenurilor agricole situate în extravilan și de modificare a Legii nr. 268/2001 privind privatizarea societăților ce dețin în administrare terenuri proprietate publică și privată a statului cu destinație agricolă și înființarea Agenției Domeniilor Statului, cu modificările și completările ulterioare.

În vederea îndeplinirii formalităților prevăzute de lege și aducerii la cunoștința preemtorilor a ofertei de vânzare nr.1. din data de 02/02/2026., depusă de către **MILITARU MARIUS-SEBASTIAN**, în calitate de vânzător/vânzătoare, proprietar/coproprietar/asociat unic/acționar, al terenului agricol situat în extravilanul localității **FULGA**, județul **PRAHOVA**, s-a constatat afișarea ofertei de vânzare la sediul instituției și pe pagina de internet [www.ro](#) în data de 02/02/2026.

Oferta de vânzare nr. 1 din data de 02/02/2026. se afișează pentru un termen de 45 de zile lucrătoare și conține informații privind proprietarul terenului agricol, date privind identificarea terenului, precum și condițiile de vânzare.

În acest sens s-a întocmit proces-verbal de afișare a ofertei de vânzare nr. 1. . din data de 02/02/2026. a terenului agricol situat în extravilan.

Primar, Serban Silviu Nicolae Semnătura L.S.	
Secretar General Semnătura	





Ministerul Agriculturii și Dezvoltării Rurale

Anexa nr. 1B

OFERTĂ DE VÂNZARE TEREN

(Nume) (Prenume)
Subsemnatul /a^1) MILITARU MARIUS-SEBASTIAN CNP

E-mail Fax

vând teren agricol situat în extravilan, în suprafață de ha, reprezentând cota parte
la prețul de (*) (lei)^2) adică

doisprezecemii patrusutecincizecișaselei

Condițiile de vânzare sunt următoarele:
TERENUL FACE OBIECTUL UNEI PROMISIUNI BILATERALE DE VANZARE - CUMPARARE

Date privind identificarea terenului: Județul: Orașul/Comuna:

		Informații privind amplasamentul terenului		
<input type="checkbox"/> Șterge	Suprafața (ha)^4)	Identificator electronic(**)	Nr. Carte Funciară(**)	Nr. Cadastral(**)
	<input type="text" value="0,5"/>	<input type="text" value="26079"/>	<input type="text" value="26079"/>	<input type="text" value="26079"/>
	Cotă parte^5)	Nr. Tarla / Lot(**)	Nr. Parcelă(**)	Nr. Topografic(**)
	<input type="text" value="1/1"/>	<input type="text" value="36"/>	<input type="text" value="512/51"/>	<input type="text"/>
<input type="checkbox"/> Adaugă	Categoria de folosință^3)	Observații		
	<input type="text" value="Arabil"/>	<input type="text"/>		

(*) Declar că terenul agricol situat în extravilan face obiectul acțiunii pentru pronunțarea unei hotărâri judecătorești care să țină loc de contract de vânzare: DA NU
Cunoscând că falsul în declarații se pedepsește conform Legii nr. 286/2009 privind Codul penal, cu modificările și completările ulterioare, declar că datele sunt reale, corecte și complete.



Ministerul Agriculturii și Dezvoltării Rurale

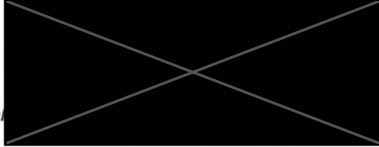
Vânzător / Împuternicit,

MILITARU MARIUS-SEBASTIAN
Prin împuternicit:
STANESCU MIRCEA-CORNELIU

Semnătură electronică

Semnătură olografă

Semnătura



Data

03/10/2025

Deblocare formular

Prin această semnătură se confirmă conținutul document/fișierului conținut al acestui formular.

NOTE:

Câmpurile notate cu (*) sunt obligatoriu de completat.

Câmpurile notate cu (**) se completează în cazul în care sunt cunoscute informațiile.

^1) Se completează numele și prenumele proprietarului terenului.

^2) Se va completa în cifre și litere.

^3) Se completează categoria de folosință a terenurilor agricole situate în extravilan conform art. 2 din Legea fondului funciar nr. 18/1991, republicată, cu modificările și completările ulterioare.

^4) Se completează cu „X” rubricile în care informațiile pot fi comparate cu datele din Registrul agricol, evidențele fiscale, evidențele de stare civilă, altele asemenea.

^5) Cota parte din suprafață se exprimă în fracție și în hectare.