Oficiul de Cadastru şi Publicitate Imobiliară PRAHOVA
Biroul de Cadastru şi Publicitate Imobiliară Ploieşti

Nr. cerere	131999
Ziua	01
Luna	08
Anul	2025

Cod verificare
100192386471

EXTRAS DE CARTE FUNCIARĂ
PENTRU INFORMARE

Carte Funciară Nr. 31640 Fulga

A. Partea I. Descrierea imobilului

TEREN Extravilan

Adresa: Jud. Prahova, UAT Fulga, T 18 ; A 280/14

Nr. Crt	Nr. cadastral Nr. topografic	Suprafaţa* (mp)	Observaţii / Referinţe
A1	31640	500	Teren neimprejmuit; imobil inscris in CF sporadic 22216;

B. Partea II. Proprietari şi acte

Înscrieri privitoare la dreptul de proprietate şi alte drepturi reale		Referinţe
131999 / 01/08/2025		
Registrul Cadastral al Imobilelor (UAT Fulga); Act Normativ lg.7/1996 emis de Parlamentul Romaniei;		
B1	Se infiinteaza cartea funciara a imobilului 31640 ca urmare a finalizarii inregistrarii sistematice. Imobilul se gaseste in registrul cadastral al imobilelor sub numarul 8961.	A1
Act Notarial nr. 1667, din 12/08/2022 emis de NP Jalba Norica;		
B2	se respinge cererea privind inscrierea dreptului de proprietate, intrucat referatul de completare nu a fost solutionat	A1
Act Notarial nr. 1667, din 12/08/2022 emis de NP Jalba Norica (; act notarial nr 1667 din 12.08.2022, emis de Jalba Norica;act administrativ nr 104516 din 12.08.2022, emis de OCPI PRAHOVA);		
B3	Intabulare, drept de PROPRIETATEcumparare ca bun propriu, dobandit prin Conventie, cota actuala 1/1	A1
	1) **CHIRBEA GEORGIAN-CRISTIAN**	

C. Partea III. SARCINI .

Inscrieri privind dezmembrămintele dreptului de proprietate, drepturi reale de garanţie şi sarcini	Referinţe
NU SUNT	

Anexa Nr. 1 La Partea I

Teren

Nr cadastral	Suprafaţa (mp)*	Observaţii / Referinţe
31640	500	imobil inscris in CF sporadic 22216;

* Suprafaţa este determinată in planul de proiecţie Stereo 70.

DETALII LINIARE IMOBIL



Date referitoare la teren

Nr Crt	Categorie folosinţă	Intra vilan	Suprafaţa (mp)	Tarla	Parcelă	Nr. topo	Observaţii / Referinţe
1	arabil	NU	500	18	280/14	-	

Lungime Segmente

1) Valorile lungimilor segmentelor sunt obţinute din proiecţie în plan.

Punct început	X / Y	Punct sfârşit	X / Y	Lungime segment (** (m)
1	613.381,313 377.341,847	2	613.382,318 377.340,982	1.326
2	613.382,318 377.340,982	3	613.541,323 377.701,449	393.978
3	613.541,323 377.701,449	4	613.540,223 377.702,102	1.279
4	613.540,223 377.702,102	1	613.381,313 377.341,847	393.746

**** Lungimile segmentelor sunt determinate în planul de proiecţie Stereo 70 şi sunt rotunjite la 1 milimetru.**
***** Distanţa dintre puncte este formată din segmente cumulate ce sunt mai mici decât valoarea 1 milimetru.**

Extrasul de carte funciară generat prin sistemul informatic integrat al ANCPI conține informațiile din cartea funciară active la data generării. Acesta este valabil în condițiile prevăzute de art. 7 din Legea nr. 455/2001, coroborat cu art. 3 din O.U.G. nr. 41/2016, exclusiv în mediul electronic, pentru activități și procese administrative prevăzute de legislația în vigoare. Valabilitatea poate fi extinsă și în forma fizică a documentului, fără semnătură olografă, cu acceptul expres sau procedural al instituției publice ori entității care a solicitat prezentarea acestui extras.
Verificarea corectitudinii și realității informațiilor conținute de document se poate face la adresa **www.ancpi.ro/verificare**, folosind codul de verificare online disponibil în antet. Codul de verificare este valabil 30 de zile calendaristice de la momentul generării documentului.

Data și ora generării,
04/08/2025, 09:54

Acest document se eliberează gratuit pentru proprietarii imobilelor. Pentru alți solicitanți, costul extrasului este de 25 de lei la ghișeu, respectiv 20 de lei dacă este obținut online prin platforma http://epay.ancpi.ro

Oficiul de Cadastru şi Publicitate Imobiliară PRAHOVA
Biroul de Cadastru şi Publicitate Imobiliară Ploieşti

PLOIESTI, Str. Unirii nr. 2, Cod postal 100043, Tel: (0244) 51 95 69, Fax: (0244) 59 22 95

Nr.cerere	**131999**
Ziua	**01**
Luna	**08**
Anul	**2025**

Extras de Plan Cadastral de Carte Funciară pentru Imobil număr cadastral 31640 / UAT Fulga

TEREN Extravilan
Adresa: Jud. Prahova, UAT Fulga, T 18 ; A 280/14 Comuna/Oraş/Municipiu: Fulga

Nr. cadastral	Suprafaţa măsurată	Observaţii / Referinţe
31640	500	imobil inscris in CF sporadic 22216;

* Suprafaţa este determinată in planul de proiecţie Stereo 70.

DETALII LINIARE IMOBIL



Incadrare in zonă
scara 1:5000



Date referitoare la teren

Crt	Categoria de folosință	Intra vilan	Suprafaţa (mp)	Tarla	Parcelă	Observaţii / Referinţe
1	arabil	NU	500	18	280/14	
	TOTAL:		**500**			

Date referitoare la construcţii

Crt	Numar	Destinaţie construcţie	Supraf. (mp)	Situaţie juridică	Observaţii / Referinţe
Imobilul nu are in componență construcții					

Lungime Segmente
1) Valorile lungimilor segmentelor sunt obţinute din proiecţie în plan.

Punct început	X / Y	Punct sfârşit	X / Y	Lungime segment (** (m)
1	613.381,313 377.341,847	2	613.382,318 377.340,982	1.326
2	613.382,318 377.340,982	3	613.541,323 377.701,449	393.978
3	613.541,323 377.701,449	4	613.540,223 377.702,102	1.279
4	613.540,223 377.702,102	1	613.381,313 377.341,847	393.746

**** Lungimile segmentelor sunt determinate în planul de proiecţie Stereo 70 şi sunt rotunjite la 1 milimetru.**
***** Distanţa dintre puncte este formată din segmente cumulate ce sunt mai mici decât valoarea 1 milimetru.**

Certific că informațiile din prezentul extras sunt conforme cu datele din planul cadastral de carte funciară al OCPI PRAHOVA la data: 04-08-2025
Situația prezentată poate face obiectul unor modificări ulterioare, in condițiile Legii cadastrului și publicității imobiliare nr. 7/1996, republicată.

Consilier/Inspector de specialitate,

Ancuța-Elena Constantin

Oficiul de Cadastru şi Publicitate Imobiliară PRAHOVA
Biroul de Cadastru şi Publicitate Imobiliară Ploieşti

Nr. cerere	131998
Ziua	01
Luna	08
Anul	2025

Cod verificare
100192386470

EXTRAS DE CARTE FUNCIARĂ
PENTRU INFORMARE

Carte Funciară Nr. 31639 Fulga

A. Partea I. Descrierea imobilului

TEREN Extravilan

Adresa: Jud. Prahova, UAT Fulga

Nr. Crt	Nr. cadastral Nr. topografic	Suprafaţa* (mp)	Observaţii / Referinţe
A1	31639	7.200	Teren neimprejmuit;

B. Partea II. Proprietari şi acte

Înscrieri privitoare la dreptul de proprietate şi alte drepturi reale		Referinţe
131998 / 01/08/2025		
Registrul Cadastral al Imobilelor (UAT Fulga); Act Normativ lg.7/1996 emis de Parlamentul Romaniei;		
B1	Se infiinteaza cartea funciara a imobilului 31639 ca urmare a finalizarii inregistrarii sistematice. Imobilul se gaseste in registrul cadastral al imobilelor sub numarul 8960.	A1
Hotarare Judecatoreasca nr. 1309, din 03/11/2010 emis de JUDECATORIA MIZIL, JUDETUL PRAHOVA (SENTINTA CIVILA;);		
B2	Intabulare, drept de PROPRIETATE, dobandit prin Hotarare Judecatoreasca, cota actuala 1/1	A1
	1) **MĂCHIŢĂ GRIGORE** 2) **CRISTEA AURICA**	

C. Partea III. SARCINI .

Inscrieri privind dezmembrămintele dreptului de proprietate, drepturi reale de garanţie şi sarcini	Referinţe
NU SUNT	

Anexa Nr. 1 La Partea I

Teren

Nr cadastral	Suprafaţa (mp)*	Observaţii / Referinţe
31639	7.200	

* Suprafaţa este determinată in planul de proiecţie Stereo 70.

DETALII LINIARE IMOBIL



Date referitoare la teren

Nr Crt	Categorie folosinţă	Intra vilan	Suprafaţa (mp)	Tarla	Parcelă	Nr. topo	Observaţii / Referinţe
1	arabil	NU	7.200	18	280/15	-	

Lungime Segmente
1) Valorile lungimilor segmentelor sunt obţinute din proiecţie în plan.

Punct început	X / Y	Punct sfârşit	X / Y	Lungime segment (** (m)
1	613.541,323 377.701,449	2	613.382,318 377.340,982	393.978
2	613.382,318 377.340,982	3	613.396,737 377.328,577	19.021
3	613.396,737 377.328,577	4	613.557,081 377.692,081	397.298
4	613.557,081 377.692,081	1	613.541,323 377.701,449	18.332

**** Lungimile segmentelor sunt determinate în planul de proiecţie Stereo 70 şi sunt rotunjite la 1 milimetru.**
***** Distanţa dintre puncte este formată din segmente cumulate ce sunt mai mici decât valoarea 1 milimetru.**

Extrasul de carte funciară generat prin sistemul informatic integrat al ANCPI conține informațiile din cartea funciară active la data generării. Acesta este valabil în condițiile prevăzute de art. 7 din Legea nr. 455/2001, coroborat cu art. 3 din O.U.G. nr. 41/2016, exclusiv în mediul electronic, pentru activități și procese administrative prevăzute de legislația în vigoare. Valabilitatea poate fi extinsă și în forma fizică a documentului, fără semnătură olografă, cu acceptul expres sau procedural al instituției publice ori entității care a solicitat prezentarea acestui extras.
Verificarea corectitudinii și realității informațiilor conținute de document se poate face la adresa **www.ancpi.ro/verificare**, folosind codul de verificare online disponibil în antet. Codul de verificare este valabil 30 de zile calendaristice de la momentul generării documentului.

Data și ora generării,
04/08/2025, 09:54

Acest document se eliberează gratuit pentru proprietarii imobilelor. Pentru alți solicitanți, costul extrasului este de 25 de lei la ghișeu, respectiv 20 de lei dacă este obținut online prin platforma http://epay.ancpi.ro

Oficiul de Cadastru şi Publicitate Imobiliară PRAHOVA
Biroul de Cadastru şi Publicitate Imobiliară Ploieşti

PLOIESTI, Str. Unirii nr. 2, Cod postal 100043, Tel: (0244) 51 95 69, Fax: (0244) 59 22 95

Nr.cerere	**131998**
Ziua	**01**
Luna	**08**
Anul	**2025**

Extras de Plan Cadastral de Carte Funciară pentru Imobil număr cadastral 31639 / UAT Fulga

TEREN Extravilan
Adresa: Jud. Prahova, UAT Fulga

Comuna/Oraş/Municipiu: Fulga

Nr. cadastral	Suprafaţa măsurată	Observaţii / Referinţe
31639	7200	

* Suprafaţa este determinată in planul de proiecţie Stereo 70.

DETALII LINIARE IMOBIL



Incadrare in zonă
scara 1:5000



Date referitoare la teren

Crt	Categoria de folosință	Intra vilan	Suprafaţa (mp)	Tarla	Parcelă	Observaţii / Referinţe
1	arabil	NU	7.200	18	280/15	
	TOTAL:		**7.200**			

Date referitoare la construcţii

Crt	Numar	Destinaţie construcţie	Supraf. (mp)	Situaţie juridică	Observaţii / Referinţe
Imobilul nu are in componență construcții					

Lungime Segmente
1) Valorile lungimilor segmentelor sunt obţinute din proiecţie în plan.

Punct început	X / Y	Punct sfârşit	X / Y	Lungime segment (** (m)
1	613.541,323 377.701,449	2	613.382,318 377.340,982	393.978
2	613.382,318 377.340,982	3	613.396,737 377.328,577	19.021
3	613.396,737 377.328,577	4	613.557,081 377.692,081	397.298
4	613.557,081 377.692,081	1	613.541,323 377.701,449	18.332

**** Lungimile segmentelor sunt determinate în planul de proiecţie Stereo 70 şi sunt rotunjite la 1 milimetru.**
***** Distanţa dintre puncte este formată din segmente cumulate ce sunt mai mici decât valoarea 1 milimetru.**

Certific că informațiile din prezentul extras sunt conforme cu datele din planul cadastral de carte funciară al OCPI PRAHOVA la data: 04-08-2025
Situația prezentată poate face obiectul unor modificări ulterioare, in condițiile Legii cadastrului și publicității imobiliare nr. 7/1996, republicată.

Consilier/Inspector de specialitate,

Ancuța-Elena Constantin

Oficiul de Cadastru şi Publicitate Imobiliară PRAHOVA
Biroul de Cadastru şi Publicitate Imobiliară Ploieşti

Nr. cerere	131997
Ziua	01
Luna	08
Anul	2025

Cod verificare
100192386469

EXTRAS DE CARTE FUNCIARĂ
PENTRU INFORMARE

Carte Funciară Nr. 31638 Fulga

A. Partea I. Descrierea imobilului

TEREN Extravilan

Adresa: Jud. Prahova, UAT Fulga

Nr. Crt	Nr. cadastral Nr. topografic	Suprafaţa* (mp)	Observaţii / Referinţe
A1	31638	4.400	Teren neimprejmuit;

B. Partea II. Proprietari şi acte

Înscrieri privitoare la dreptul de proprietate şi alte drepturi reale		Referinţe
131997 / 01/08/2025		
Registrul Cadastral al Imobilelor (UAT Fulga); Act Normativ lg.7/1996 emis de Parlamentul Romaniei;		
B1	Se infiinteaza cartea funciara a imobilului 31638 ca urmare a finalizarii inregistrarii sistematice. Imobilul se gaseste in registrul cadastral al imobilelor sub numarul 8959.	A1
Act Notarial nr. FN, din 22/09/2023 emis de NP STOICESCU ISABELA (ACT DE PARTAJ VOLUNTAR;);		
B2	Intabulare, drept de PROPRIETATE, dobandit prin Iesire Din Indiviziune, cota actuala 1/1	A1
	1) **DINU AURICĂ**	

C. Partea III. SARCINI .

Inscrieri privind dezmembrămintele dreptului de proprietate, drepturi reale de garanţie şi sarcini	Referinţe
NU SUNT	

Anexa Nr. 1 La Partea I

Teren

Nr cadastral	Suprafaţa (mp)*	Observaţii / Referinţe
31638	4.400	

* Suprafaţa este determinată in planul de proiecţie Stereo 70.

DETALII LINIARE IMOBIL



Date referitoare la teren

Nr Crt	Categorie folosinţă	Intra vilan	Suprafaţa (mp)	Tarla	Parcelă	Nr. topo	Observaţii / Referinţe
1	arabil	NU	4.400	18	280/13	-	

Lungime Segmente

1) Valorile lungimilor segmentelor sunt obţinute din proiecţie în plan.

Punct început	X / Y	Punct sfârşit	X / Y	Lungime segment (** (m)
1	613.530,522 377.707,869	2	613.372,35 377.349,287	391.918
2	613.372,35 377.349,287	3	613.373,671 377.348,421	1.58
3	613.373,671 377.348,421	4	613.381,313 377.341,847	10.081
4	613.381,313 377.341,847	5	613.540,223 377.702,102	393.746

Punct început	X / Y	Punct sfârşit	X / Y	Lungime segment (** (m)
5	613.540,223 377.702,102	1	613.530,522 377.707,869	11.286

**** Lungimile segmentelor sunt determinate în planul de proiecţie Stereo 70 şi sunt rotunjite la 1 milimetru.**
***** Distanţa dintre puncte este formată din segmente cumulate ce sunt mai mici decât valoarea 1 milimetru.**

Extrasul de carte funciară generat prin sistemul informatic integrat al ANCPI conține informațiile din cartea funciară active la data generării. Acesta este valabil în condițiile prevăzute de art. 7 din Legea nr. 455/2001, coroborat cu art. 3 din O.U.G. nr. 41/2016, exclusiv în mediul electronic, pentru activități și procese administrative prevăzute de legislația în vigoare. Valabilitatea poate fi extinsă și în forma fizică a documentului, fără semnătură olografă, cu acceptul expres sau procedural al instituției publice ori entității care a solicitat prezentarea acestui extras.
Verificarea corectitudinii și realității informațiilor conținute de document se poate face la adresa **www.ancpi.ro/verificare**, folosind codul de verificare online disponibil în antet. Codul de verificare este valabil 30 de zile calendaristice de la momentul generării documentului.

Data și ora generării,
04/08/2025, 09:54

Acest document se eliberează gratuit pentru proprietarii imobilelor. Pentru alți solicitanți, costul extrasului este de 25 de lei la ghișeu, respectiv 20 de lei dacă este obținut online prin platforma http://epay.ancpi.ro

Oficiul de Cadastru şi Publicitate Imobiliară PRAHOVA
Biroul de Cadastru şi Publicitate Imobiliară Ploieşti

PLOIESTI, Str. Unirii nr. 2, Cod postal 100043, Tel: (0244) 51 95 69, Fax: (0244) 59 22 95

Nr.cerere	**131997**
Ziua	**01**
Luna	**08**
Anul	**2025**

Extras de Plan Cadastral de Carte Funciară pentru Imobil număr cadastral 31638 / UAT Fulga

TEREN Extravilan
Adresa: Jud. Prahova, UAT Fulga

Comuna/Oraş/Municipiu: Fulga

Nr. cadastral	Suprafaţa măsurată	Observaţii / Referinţe
31638	4400	

* Suprafaţa este determinată in planul de proiecţie Stereo 70.

DETALII LINIARE IMOBIL



Incadrare in zonă
scara 1:5000



Date referitoare la teren

Crt	Categoria de folosință	Intra vilan	Suprafaţa (mp)	Tarla	Parcelă	Observaţii / Referinţe
1	arabil	NU	4.400	18	280/13	
	TOTAL:		**4.400**			

Date referitoare la construcţii

Crt	Numar	Destinaţie construcţie	Supraf. (mp)	Situaţie juridică	Observaţii / Referinţe
Imobilul nu are in componență construcții					

Lungime Segmente
1) Valorile lungimilor segmentelor sunt obţinute din proiecţie în plan.

Punct început	X / Y	Punct sfârşit	X / Y	Lungime segment (** (m)
1	613.530,522 377.707,869	2	613.372,35 377.349,287	391.918
2	613.372,35 377.349,287	3	613.373,671 377.348,421	1.58
3	613.373,671 377.348,421	4	613.381,313 377.341,847	10.081
4	613.381,313 377.341,847	5	613.540,223 377.702,102	393.746
5	613.540,223 377.702,102	1	613.530,522 377.707,869	11.286

**** Lungimile segmentelor sunt determinate în planul de proiecţie Stereo 70 şi sunt rotunjite la 1 milimetru.**
***** Distanţa dintre puncte este formată din segmente cumulate ce sunt mai mici decât valoarea 1 milimetru.**

Certific că informațiile din prezentul extras sunt conforme cu datele din planul cadastral de carte funciară al OCPI PRAHOVA la data: 04-08-2025
Situația prezentată poate face obiectul unor modificări ulterioare, in condițiile Legii cadastrului și publicității imobiliare nr. 7/1996, republicată.

Consilier/Inspector de specialitate,

Ancuța-Elena Constantin

Oficiul de Cadastru şi Publicitate Imobiliară PRAHOVA
Biroul de Cadastru şi Publicitate Imobiliară Ploieşti

Nr. cerere	131996
Ziua	01
Luna	08
Anul	2025

Cod verificare
100192386468

EXTRAS DE CARTE FUNCIARĂ
PENTRU INFORMARE

Carte Funciară Nr. 31637 Fulga

A. Partea I. Descrierea imobilului

TEREN Extravilan

Adresa: Jud. Prahova, UAT Fulga

Nr. Crt	Nr. cadastral Nr. topografic	Suprafaţa* (mp)	Observaţii / Referinţe
A1	31637	3.100	Teren neimprejmuit;

B. Partea II. Proprietari şi acte

Înscrieri privitoare la dreptul de proprietate şi alte drepturi reale		Referinţe
131996 / 01/08/2025		
Registrul Cadastral al Imobilelor (UAT Fulga); Act Normativ lg.7/1996 emis de Parlamentul Romaniei;		
B1	Se infiinteaza cartea funciara a imobilului 31637 ca urmare a finalizarii inregistrarii sistematice. Imobilul se gaseste in registrul cadastral al imobilelor sub numarul 8958.	A1
Act Administrativ nr. 79562, din 27/01/1999 emis de CJSDPAT PRAHOVA (TITLU DE PROPRIETATE;);		
B2	Intabulare, drept de PROPRIETATE, dobandit prin Reconstituire, cota actuala 1/1	A1
	1) **GHEORGHE MARIN**	

C. Partea III. SARCINI .

Inscrieri privind dezmembrămintele dreptului de proprietate, drepturi reale de garanţie şi sarcini	Referinţe
NU SUNT	

Anexa Nr. 1 La Partea I

Teren

Nr cadastral	Suprafaţa (mp)*	Observaţii / Referinţe
31637	3.100	

* Suprafaţa este determinată in planul de proiecţie Stereo 70.

DETALII LINIARE IMOBIL



Date referitoare la teren

Nr Crt	Categorie folosinţă	Intra vilan	Suprafaţa (mp)	Tarla	Parcelă	Nr. topo	Observaţii / Referinţe
1	arabil	NU	3.100	18	280/12	-	

Lungime Segmente

1) Valorile lungimilor segmentelor sunt obţinute din proiecţie în plan.

Punct început	X / Y	Punct sfârşit	X / Y	Lungime segment (** (m)
1	613.365,641 377.353,686	2	613.372,35 377.349,287	8.023
2	613.372,35 377.349,287	3	613.530,522 377.707,869	391.918
3	613.530,522 377.707,869	4	613.526,269 377.710,398	4.948
4	613.526,269 377.710,398	5	613.523,71 377.712,032	3.036

Punct început	X / Y	Punct sfârşit	X / Y	Lungime segment (** (m)
5	613.523,71 377.712,032	1	613.365,641 377.353,686	391.66

**** Lungimile segmentelor sunt determinate în planul de proiecţie Stereo 70 şi sunt rotunjite la 1 milimetru.**
***** Distanţa dintre puncte este formată din segmente cumulate ce sunt mai mici decât valoarea 1 milimetru.**

Extrasul de carte funciară generat prin sistemul informatic integrat al ANCPI conține informațiile din cartea funciară active la data generării. Acesta este valabil în condițiile prevăzute de art. 7 din Legea nr. 455/2001, coroborat cu art. 3 din O.U.G. nr. 41/2016, exclusiv în mediul electronic, pentru activități și procese administrative prevăzute de legislația în vigoare. Valabilitatea poate fi extinsă și în forma fizică a documentului, fără semnătură olografă, cu acceptul expres sau procedural al instituției publice ori entității care a solicitat prezentarea acestui extras.
Verificarea corectitudinii și realității informațiilor conținute de document se poate face la adresa **www.ancpi.ro/verificare**, folosind codul de verificare online disponibil în antet. Codul de verificare este valabil 30 de zile calendaristice de la momentul generării documentului.

Data și ora generării,
04/08/2025, 09:54

Acest document se eliberează gratuit pentru proprietarii imobilelor. Pentru alți solicitanți, costul extrasului este de 25 de lei la ghișeu, respectiv 20 de lei dacă este obținut online prin platforma http://epay.ancpi.ro

Oficiul de Cadastru şi Publicitate Imobiliară PRAHOVA
Biroul de Cadastru şi Publicitate Imobiliară Ploieşti

PLOIESTI, Str. Unirii nr. 2, Cod postal 100043, Tel: (0244) 51 95 69, Fax: (0244) 59 22 95

Nr.cerere	**131996**
Ziua	**01**
Luna	**08**
Anul	**2025**

Extras de Plan Cadastral de Carte Funciară pentru Imobil număr cadastral 31637 / UAT Fulga

TEREN Extravilan
Adresa: Jud. Prahova, UAT Fulga

Comuna/Oraş/Municipiu: Fulga

Nr. cadastral	Suprafaţa măsurată	Observaţii / Referinţe
31637	3100	

* Suprafaţa este determinată in planul de proiecţie Stereo 70.

DETALII LINIARE IMOBIL



Incadrare in zonă
scara 1:5000



Date referitoare la teren

Crt	Categoria de folosință	Intra vilan	Suprafaţa (mp)	Tarla	Parcelă	Observaţii / Referinţe
1	arabil	NU	3.100	18	280/12	
	TOTAL:		**3.100**			

Date referitoare la construcţii

Crt	Numar	Destinaţie construcţie	Supraf. (mp)	Situaţie juridică	Observaţii / Referinţe
Imobilul nu are in componență construcții					

Lungime Segmente
1) Valorile lungimilor segmentelor sunt obţinute din proiecţie în plan.

Punct început	X / Y	Punct sfârşit	X / Y	Lungime segment (** (m)
1	613.365,641 377.353,686	2	613.372,35 377.349,287	8.023
2	613.372,35 377.349,287	3	613.530,522 377.707,869	391.918
3	613.530,522 377.707,869	4	613.526,269 377.710,398	4.948
4	613.526,269 377.710,398	5	613.523,71 377.712,032	3.036
5	613.523,71 377.712,032	1	613.365,641 377.353,686	391.66

**** Lungimile segmentelor sunt determinate în planul de proiecţie Stereo 70 şi sunt rotunjite la 1 milimetru.**
***** Distanţa dintre puncte este formată din segmente cumulate ce sunt mai mici decât valoarea 1 milimetru.**

Certific că informațiile din prezentul extras sunt conforme cu datele din planul cadastral de carte funciară al OCPI PRAHOVA la data: 04-08-2025
Situația prezentată poate face obiectul unor modificări ulterioare, in condițiile Legii cadastrului și publicității imobiliare nr. 7/1996, republicată.

Consilier/Inspector de specialitate,

Ancuța-Elena Constantin

Oficiul de Cadastru şi Publicitate Imobiliară PRAHOVA
Biroul de Cadastru şi Publicitate Imobiliară Ploieşti

Nr. cerere	131995
Ziua	01
Luna	08
Anul	2025

Cod verificare
100192386467

EXTRAS DE CARTE FUNCIARĂ
PENTRU INFORMARE

Carte Funciară Nr. 31636 Fulga

A. Partea I. Descrierea imobilului

TEREN Extravilan

Adresa: Jud. Prahova, UAT Fulga

Nr. Crt	Nr. cadastral Nr. topografic	Suprafaţa* (mp)	Observaţii / Referinţe
A1	31636	5.000	Teren neimprejmuit;

B. Partea II. Proprietari şi acte

Înscrieri privitoare la dreptul de proprietate şi alte drepturi reale		Referinţe
131995 / 01/08/2025		
Registrul Cadastral al Imobilelor (UAT Fulga); Act Normativ lg.7/1996 emis de Parlamentul Romaniei;		
B1	Se infiinteaza cartea funciara a imobilului 31636 ca urmare a finalizarii inregistrarii sistematice. Imobilul se gaseste in registrul cadastral al imobilelor sub numarul 8957.	A1
Act Administrativ nr. 59, din 16/05/2007 emis de CJSDPAT PRAHOVA (TITLU DE PROPRIETATE;);		
B2	Intabulare, drept de PROPRIETATE, dobandit prin Reconstituire, cota actuala 1/1	A1
	1) **STANCIU GHEORGHE**	

C. Partea III. SARCINI .

Inscrieri privind dezmembrămintele dreptului de proprietate, drepturi reale de garanţie şi sarcini	Referinţe
NU SUNT	

Anexa Nr. 1 La Partea I

Teren

Nr cadastral	Suprafaţa (mp)*	Observaţii / Referinţe
31636	5.000	

* Suprafaţa este determinată in planul de proiecţie Stereo 70.

DETALII LINIARE IMOBIL



Date referitoare la teren

Nr Crt	Categorie folosinţă	Intra vilan	Suprafaţa (mp)	Tarla	Parcelă	Nr. topo	Observaţii / Referinţe
1	arabil	NU	5.000	18	280/11	-	

Lungime Segmente

1) Valorile lungimilor segmentelor sunt obţinute din proiecţie în plan.

Punct început	X / Y	Punct sfârşit	X / Y	Lungime segment (** (m)
1	613.512,821 377.718,984	2	613.354,816 377.360,783	391.502
2	613.354,816 377.360,783	3	613.365,641 377.353,686	12.944
3	613.365,641 377.353,686	4	613.523,71 377.712,032	391.66
4	613.523,71 377.712,032	1	613.512,821 377.718,984	12.919

**** Lungimile segmentelor sunt determinate în planul de proiecţie Stereo 70 şi sunt rotunjite la 1 milimetru.**
***** Distanţa dintre puncte este formată din segmente cumulate ce sunt mai mici decât valoarea 1 milimetru.**

Extrasul de carte funciară generat prin sistemul informatic integrat al ANCPI conține informațiile din cartea funciară active la data generării. Acesta este valabil în condițiile prevăzute de art. 7 din Legea nr. 455/2001, coroborat cu art. 3 din O.U.G. nr. 41/2016, exclusiv în mediul electronic, pentru activități și procese administrative prevăzute de legislația în vigoare. Valabilitatea poate fi extinsă și în forma fizică a documentului, fără semnătură olografă, cu acceptul expres sau procedural al instituției publice ori entității care a solicitat prezentarea acestui extras.
Verificarea corectitudinii și realității informațiilor conținute de document se poate face la adresa **www.ancpi.ro/verificare**, folosind codul de verificare online disponibil în antet. Codul de verificare este valabil 30 de zile calendaristice de la momentul generării documentului.

Data și ora generării,
04/08/2025, 09:54

Acest document se eliberează gratuit pentru proprietarii imobilelor. Pentru alți solicitanți, costul extrasului este de 25 de lei la ghișeu, respectiv 20 de lei dacă este obținut online prin platforma http://epay.ancpi.ro

Oficiul de Cadastru şi Publicitate Imobiliară PRAHOVA
Biroul de Cadastru şi Publicitate Imobiliară Ploieşti

PLOIESTI, Str. Unirii nr. 2, Cod postal 100043, Tel: (0244) 51 95 69, Fax: (0244) 59 22 95

Nr.cerere	**131995**
Ziua	**01**
Luna	**08**
Anul	**2025**

Extras de Plan Cadastral de Carte Funciară pentru Imobil număr cadastral 31636 / UAT Fulga

TEREN Extravilan
Adresa: Jud. Prahova, UAT Fulga

Comuna/Oraş/Municipiu: Fulga

Nr. cadastral	Suprafaţa măsurată	Observaţii / Referinţe
31636	5000	

* Suprafaţa este determinată in planul de proiecţie Stereo 70.

DETALII LINIARE IMOBIL



Incadrare in zonă
scara 1:5000



Date referitoare la teren

Crt	Categoria de folosință	Intra vilan	Suprafaţa (mp)	Tarla	Parcelă	Observaţii / Referinţe
1	arabil	NU	5.000	18	280/11	
	TOTAL:		**5.000**			

Date referitoare la construcţii

Crt	Numar	Destinaţie construcţie	Supraf. (mp)	Situaţie juridică	Observaţii / Referinţe
Imobilul nu are in componență construcții					

Lungime Segmente
1) Valorile lungimilor segmentelor sunt obţinute din proiecţie în plan.

Punct început	X / Y	Punct sfârşit	X / Y	Lungime segment (** (m)
1	613.512,821 377.718,984	2	613.354,816 377.360,783	391.502
2	613.354,816 377.360,783	3	613.365,641 377.353,686	12.944
3	613.365,641 377.353,686	4	613.523,71 377.712,032	391.66
4	613.523,71 377.712,032	1	613.512,821 377.718,984	12.919

**** Lungimile segmentelor sunt determinate în planul de proiecţie Stereo 70 şi sunt rotunjite la 1 milimetru.**
***** Distanţa dintre puncte este formată din segmente cumulate ce sunt mai mici decât valoarea 1 milimetru.**

Certific că informațiile din prezentul extras sunt conforme cu datele din planul cadastral de carte funciară al OCPI PRAHOVA la data: 04-08-2025
Situația prezentată poate face obiectul unor modificări ulterioare, in condițiile Legii cadastrului și publicității imobiliare nr. 7/1996, republicată.

Consilier/Inspector de specialitate,

Ancuța-Elena Constantin

Oficiul de Cadastru şi Publicitate Imobiliară PRAHOVA
Biroul de Cadastru şi Publicitate Imobiliară Ploieşti

Nr. cerere	131993
Ziua	01
Luna	08
Anul	2025

Cod verificare
100192386457

EXTRAS DE CARTE FUNCIARĂ
PENTRU INFORMARE

Carte Funciară Nr. 31635 Fulga

A. Partea I. Descrierea imobilului

TEREN Extravilan

Adresa: Jud. Prahova, UAT Fulga

Nr. Crt	Nr. cadastral Nr. topografic	Suprafaţa* (mp)	Observaţii / Referinţe
A1	31635	2.600	Teren neimprejmuit;

B. Partea II. Proprietari şi acte

Înscrieri privitoare la dreptul de proprietate şi alte drepturi reale		Referinţe
131993 / 01/08/2025		
Registrul Cadastral al Imobilelor (UAT Fulga); Act Normativ lg.7/1996 emis de Parlamentul Romaniei;		
B1	Se infiinteaza cartea funciara a imobilului 31635 ca urmare a finalizarii inregistrarii sistematice. Imobilul se gaseste in registrul cadastral al imobilelor sub numarul 8956.	A1
Act Notarial nr. 71, din 25/04/2024 emis de NP DAVID CRISTIAN EMANUEL (ACT DE PARTAJ VOLUNTAR;);		
B2	Intabulare, drept de PROPRIETATE Partaj, dobandit prin Conventie, cota actuala 1/1	A1
	1) **ŢAPU NICU**	

C. Partea III. SARCINI .

Inscrieri privind dezmembrămintele dreptului de proprietate, drepturi reale de garanţie şi sarcini	Referinţe
NU SUNT	

Anexa Nr. 1 La Partea I

Teren

Nr cadastral	Suprafaţa (mp)*	Observaţii / Referinţe
31635	2.600	

* Suprafaţa este determinată in planul de proiecţie Stereo 70.

DETALII LINIARE IMOBIL



Date referitoare la teren

Nr Crt	Categorie folosinţă	Intra vilan	Suprafaţa (mp)	Tarla	Parcelă	Nr. topo	Observaţii / Referinţe
1	arabil	NU	2.600	18	280/10	-	

Lungime Segmente
1) Valorile lungimilor segmentelor sunt obţinute din proiecţie în plan.

Punct început	X / Y	Punct sfârşit	X / Y	Lungime segment (** (m)
1	613.507,17 377.722,592	2	613.348,372 377.362,593	393.467
2	613.348,372 377.362,593	3	613.354,27 377.361,141	6.074
3	613.354,27 377.361,141	4	613.354,816 377.360,783	0.653
4	613.354,816 377.360,783	5	613.512,821 377.718,984	391.502

Punct început	X / Y	Punct sfârşit	X / Y	Lungime segment (** (m)
5	613.512,821 377.718,984	1	613.507,17 377.722,592	6.705

**** Lungimile segmentelor sunt determinate în planul de proiecţie Stereo 70 şi sunt rotunjite la 1 milimetru.**
***** Distanţa dintre puncte este formată din segmente cumulate ce sunt mai mici decât valoarea 1 milimetru.**

Extrasul de carte funciară generat prin sistemul informatic integrat al ANCPI conține informațiile din cartea funciară active la data generării. Acesta este valabil în condițiile prevăzute de art. 7 din Legea nr. 455/2001, coroborat cu art. 3 din O.U.G. nr. 41/2016, exclusiv în mediul electronic, pentru activități și procese administrative prevăzute de legislația în vigoare. Valabilitatea poate fi extinsă și în forma fizică a documentului, fără semnătură olografă, cu acceptul expres sau procedural al instituției publice ori entității care a solicitat prezentarea acestui extras.
Verificarea corectitudinii și realității informațiilor conținute de document se poate face la adresa **www.ancpi.ro/verificare**, folosind codul de verificare online disponibil în antet. Codul de verificare este valabil 30 de zile calendaristice de la momentul generării documentului.

Data și ora generării,
04/08/2025, 09:54

Acest document se eliberează gratuit pentru proprietarii imobilelor. Pentru alți solicitanți, costul extrasului este de 25 de lei la ghișeu, respectiv 20 de lei dacă este obținut online prin platforma http://epay.ancpi.ro

ANCPI
AGENȚIA NAȚIONALĂ DE CADASTRU ȘI PUBLICITATE IMOBILIARĂ

Oficiul de Cadastru şi Publicitate Imobiliară PRAHOVA
Biroul de Cadastru şi Publicitate Imobiliară Ploiești

PLOIESTI, Str. Unirii nr. 2, Cod postal 100043, Tel: (0244) 51 95 69, Fax: (0244) 59 22 95

Nr.cerere	**131993**
Ziua	**01**
Luna	**08**
Anul	**2025**

Extras de Plan Cadastral de Carte Funciară pentru Imobil număr cadastral 31635 / UAT Fulga

TEREN Extravilan
Adresa: Jud. Prahova, UAT Fulga

Comuna/Oraş/Municipiu: Fulga

Nr. cadastral	Suprafața măsurată	Observaţii / Referinţe
31635	2600	

* Suprafaţa este determinată in planul de proiecţie Stereo 70.

DETALII LINIARE IMOBIL



Incadrare in zonă
scara 1:5000



Date referitoare la teren

Crt	Categoria de folosință	Intra vilan	Suprafaţa (mp)	Tarla	Parcelă	Observaţii / Referinţe
1	arabil	NU	2.600	18	280/10	
	TOTAL:		**2.600**			

Date referitoare la construcţii

Crt	Numar	Destinaţie construcţie	Supraf. (mp)	Situaţie juridică	Observaţii / Referinţe
Imobilul nu are in componență construcții					

Lungime Segmente
1) Valorile lungimilor segmentelor sunt obţinute din proiecţie în plan.

Punct început	X / Y	Punct sfârşit	X / Y	Lungime segment (** (m)
1	613.507,17 377.722,592	2	613.348,372 377.362,593	393.467
2	613.348,372 377.362,593	3	613.354,27 377.361,141	6.074
3	613.354,27 377.361,141	4	613.354,816 377.360,783	0.653
4	613.354,816 377.360,783	5	613.512,821 377.718,984	391.502
5	613.512,821 377.718,984	1	613.507,17 377.722,592	6.705

**** Lungimile segmentelor sunt determinate în planul de proiecţie Stereo 70 şi sunt rotunjite la 1 milimetru.**
***** Distanţa dintre puncte este formată din segmente cumulate ce sunt mai mici decât valoarea 1 milimetru.**

Certific că informațiile din prezentul extras sunt conforme cu datele din planul cadastral de carte funciară al OCPI PRAHOVA la data: 04-08-2025
Situația prezentată poate face obiectul unor modificări ulterioare, in condițiile Legii cadastrului și publicității imobiliare nr. 7/1996, republicată.

Consilier/Inspector de specialitate,

Ancuța-Elena Constantin

Oficiul de Cadastru şi Publicitate Imobiliară PRAHOVA
Biroul de Cadastru şi Publicitate Imobiliară Ploieşti

Nr. cerere	131992
Ziua	01
Luna	08
Anul	2025

Cod verificare
100192386456

EXTRAS DE CARTE FUNCIARĂ
PENTRU INFORMARE

Carte Funciară Nr. 31634 Fulga

A. Partea I. Descrierea imobilului

TEREN Extravilan

Adresa: Jud. Prahova, UAT Fulga

Nr. Crt	Nr. cadastral Nr. topografic	Suprafaţa* (mp)	Observaţii / Referinţe
A1	31634	3.500	Teren neimprejmuit;

B. Partea II. Proprietari şi acte

Înscrieri privitoare la dreptul de proprietate şi alte drepturi reale		Referinţe
131992 / 01/08/2025		
Registrul Cadastral al Imobilelor (UAT Fulga); Act Normativ lg.7/1996 emis de Parlamentul Romaniei;		
B1	Se infiinteaza cartea funciara a imobilului 31634 ca urmare a finalizarii inregistrarii sistematice. Imobilul se gaseste in registrul cadastral al imobilelor sub numarul 8955.	A1
Act Administrativ nr. 78260, din 06/01/1999 emis de CJSDPAT PRAHOVA (TITLU DE PROPRIETATE;);		
B2	Intabulare, drept de PROPRIETATE, dobandit prin Reconstituire, cota actuala 1/1	A1
	1) **IONIŢĂ AURICA** 2) **MIHALCEA TUDORA** 3) **SIMION MUGUREL**	

C. Partea III. SARCINI .

Inscrieri privind dezmembrămintele dreptului de proprietate, drepturi reale de garanţie şi sarcini	Referinţe
NU SUNT	

Anexa Nr. 1 La Partea I

Teren

Nr cadastral	Suprafaţa (mp)*	Observaţii / Referinţe
31634	3.500	

* Suprafaţa este determinată in planul de proiecţie Stereo 70.

DETALII LINIARE IMOBIL



Date referitoare la teren

Nr Crt	Categorie folosinţă	Intra vilan	Suprafaţa (mp)	Tarla	Parcelă	Nr. topo	Observaţii / Referinţe
1	arabil	NU	3.500	18	280/9	-	

Lungime Segmente

1) Valorile lungimilor segmentelor sunt obţinute din proiecţie în plan.

Punct început	X / Y	Punct sfârşit	X / Y	Lungime segment (** (m)
1	613.499,612 377.727,417	2	613.339,635 377.364,744	396.389
2	613.339,635 377.364,744	3	613.348,372 377.362,593	8.998
3	613.348,372 377.362,593	4	613.507,17 377.722,592	393.467
4	613.507,17 377.722,592	1	613.499,612 377.727,417	8.967

**** Lungimile segmentelor sunt determinate în planul de proiecţie Stereo 70 şi sunt rotunjite la 1 milimetru.**
***** Distanţa dintre puncte este formată din segmente cumulate ce sunt mai mici decât valoarea 1 milimetru.**

Extrasul de carte funciară generat prin sistemul informatic integrat al ANCPI conține informațiile din cartea funciară active la data generării. Acesta este valabil în condițiile prevăzute de art. 7 din Legea nr. 455/2001, coroborat cu art. 3 din O.U.G. nr. 41/2016, exclusiv în mediul electronic, pentru activități și procese administrative prevăzute de legislația în vigoare. Valabilitatea poate fi extinsă și în forma fizică a documentului, fără semnătură olografă, cu acceptul expres sau procedural al instituției publice ori entității care a solicitat prezentarea acestui extras.
Verificarea corectitudinii și realității informațiilor conținute de document se poate face la adresa **www.ancpi.ro/verificare**, folosind codul de verificare online disponibil în antet. Codul de verificare este valabil 30 de zile calendaristice de la momentul generării documentului.

Data și ora generării,
04/08/2025, 09:54

Acest document se eliberează gratuit pentru proprietarii imobilelor. Pentru alți solicitanți, costul extrasului este de 25 de lei la ghișeu, respectiv 20 de lei dacă este obținut online prin platforma http://epay.ancpi.ro

Oficiul de Cadastru şi Publicitate Imobiliară PRAHOVA
Biroul de Cadastru şi Publicitate Imobiliară Ploieşti

PLOIESTI, Str. Unirii nr. 2, Cod postal 100043, Tel: (0244) 51 95 69, Fax: (0244) 59 22 95

Nr.cerere	**131992**
Ziua	**01**
Luna	**08**
Anul	**2025**

Extras de Plan Cadastral de Carte Funciară pentru Imobil număr cadastral 31634 / UAT Fulga

TEREN Extravilan
Adresa: Jud. Prahova, UAT Fulga

Comuna/Oraş/Municipiu: Fulga

Nr. cadastral	Suprafaţa măsurată	Observaţii / Referinţe
31634	3500	

* Suprafaţa este determinată in planul de proiecţie Stereo 70.

DETALII LINIARE IMOBIL



Incadrare in zonă
scara 1:5000



Date referitoare la teren

Crt	Categoria de folosință	Intra vilan	Suprafaţa (mp)	Tarla	Parcelă	Observaţii / Referinţe
1	arabil	NU	3.500	18	280/9	
	TOTAL:		**3.500**			

Date referitoare la construcţii

Crt	Numar	Destinaţie construcţie	Supraf. (mp)	Situaţie juridică	Observaţii / Referinţe
Imobilul nu are in componență construcții					

Lungime Segmente
1) Valorile lungimilor segmentelor sunt obţinute din proiecţie în plan.

Punct început	X / Y	Punct sfârşit	X / Y	Lungime segment (** (m)
1	613.499,612 377.727,417	2	613.339,635 377.364,744	396.389
2	613.339,635 377.364,744	3	613.348,372 377.362,593	8.998
3	613.348,372 377.362,593	4	613.507,17 377.722,592	393.467
4	613.507,17 377.722,592	1	613.499,612 377.727,417	8.967

**** Lungimile segmentelor sunt determinate în planul de proiecţie Stereo 70 şi sunt rotunjite la 1 milimetru.**
***** Distanţa dintre puncte este formată din segmente cumulate ce sunt mai mici decât valoarea 1 milimetru.**

Certific că informațiile din prezentul extras sunt conforme cu datele din planul cadastral de carte funciară al OCPI PRAHOVA la data: 04-08-2025
Situația prezentată poate face obiectul unor modificări ulterioare, in condițiile Legii cadastrului și publicității imobiliare nr. 7/1996, republicată.

Consilier/Inspector de specialitate,

Ancuța-Elena Constantin

Oficiul de Cadastru şi Publicitate Imobiliară PRAHOVA
Biroul de Cadastru şi Publicitate Imobiliară Ploieşti

Nr. cerere	131991
Ziua	01
Luna	08
Anul	2025

Cod verificare
100192386455

EXTRAS DE CARTE FUNCIARĂ
PENTRU INFORMARE

Carte Funciară Nr. 31633 Fulga

A. Partea I. Descrierea imobilului

TEREN Extravilan

Adresa: Jud. Prahova, UAT Fulga

Nr. Crt	Nr. cadastral Nr. topografic	Suprafaţa* (mp)	Observaţii / Referinţe
A1	31633	900	Teren neimprejmuit; DIFERENTA DE SUPRAFATA SE REGASESTE LA ID 22038, 22039

B. Partea II. Proprietari şi acte

Înscrieri privitoare la dreptul de proprietate şi alte drepturi reale		Referinţe
131991 / 01/08/2025		
Registrul Cadastral al Imobilelor (UAT Fulga); Act Normativ lg.7/1996 emis de Parlamentul Romaniei;		
B1	Se infiinteaza cartea funciara a imobilului 31633 ca urmare a finalizarii inregistrarii sistematice. Imobilul se gaseste in registrul cadastral al imobilelor sub numarul 8954.	A1
Act Administrativ nr. 78202, din 08/09/1998 emis de CJSDPAT PRAHOVA (TITLU DE PROPRIETATE;);		
B2	Intabulare, drept de PROPRIETATE, dobandit prin Reconstituire, cota actuala 1/1	A1
	1) **MANEA STELIAN**	

C. Partea III. SARCINI .

Inscrieri privind dezmembrămintele dreptului de proprietate, drepturi reale de garanţie şi sarcini	Referinţe
NU SUNT	

Anexa Nr. 1 La Partea I

Teren

Nr cadastral	Suprafaţa (mp)*	Observaţii / Referinţe
31633	900	DIFERENTA DE SUPRAFATA SE REGASESTE LA ID 22038, 22039

* Suprafaţa este determinată in planul de proiecţie Stereo 70.

DETALII LINIARE IMOBIL



Date referitoare la teren

Nr Crt	Categorie folosinţă	Intra vilan	Suprafaţa (mp)	Tarla	Parcelă	Nr. topo	Observaţii / Referinţe
1	arabil	NU	900	18	280/8	-	

Lungime Segmente

1) Valorile lungimilor segmentelor sunt obţinute din proiecţie în plan.

Punct început	X / Y	Punct sfârşit	X / Y	Lungime segment (** (m)
1	613.326,471 377.365,939	2	613.488,929 377.734,238	402.538
2	613.488,929 377.734,238	3	613.487,026 377.735,453	2.258
3	613.487,026 377.735,453	4	613.324,058 377.366,0	403.8
4	613.324,058 377.366,0	1	613.326,471 377.365,939	2.414

**** Lungimile segmentelor sunt determinate în planul de proiecţie Stereo 70 şi sunt rotunjite la 1 milimetru.**
***** Distanţa dintre puncte este formată din segmente cumulate ce sunt mai mici decât valoarea 1 milimetru.**

Extrasul de carte funciară generat prin sistemul informatic integrat al ANCPI conține informațiile din cartea funciară active la data generării. Acesta este valabil în condițiile prevăzute de art. 7 din Legea nr. 455/2001, coroborat cu art. 3 din O.U.G. nr. 41/2016, exclusiv în mediul electronic, pentru activități și procese administrative prevăzute de legislația în vigoare. Valabilitatea poate fi extinsă și în forma fizică a documentului, fără semnătură olografă, cu acceptul expres sau procedural al instituției publice ori entității care a solicitat prezentarea acestui extras.
Verificarea corectitudinii și realității informațiilor conținute de document se poate face la adresa **www.ancpi.ro/verificare**, folosind codul de verificare online disponibil în antet. Codul de verificare este valabil 30 de zile calendaristice de la momentul generării documentului.

Data și ora generării,
04/08/2025, 09:54

Acest document se eliberează gratuit pentru proprietarii imobilelor. Pentru alți solicitanți, costul extrasului este de 25 de lei la ghișeu, respectiv 20 de lei dacă este obținut online prin platforma http://epay.ancpi.ro

Oficiul de Cadastru şi Publicitate Imobiliară PRAHOVA
Biroul de Cadastru şi Publicitate Imobiliară Ploieşti

PLOIESTI, Str. Unirii nr. 2, Cod postal 100043, Tel: (0244) 51 95 69, Fax: (0244) 59 22 95

Nr.cerere	**131991**
Ziua	**01**
Luna	**08**
Anul	**2025**

Extras de Plan Cadastral de Carte Funciară pentru Imobil număr cadastral 31633 / UAT Fulga

TEREN Extravilan
Adresa: Jud. Prahova, UAT Fulga

Comuna/Oraş/Municipiu: Fulga

Nr. cadastral	Suprafaţa măsurată	Observaţii / Referinţe
31633	900	DIFERENTA DE SUPRAFATA SE REGASESTE LA ID 22038, 22039

* Suprafaţa este determinată in planul de proiecţie Stereo 70.

DETALII LINIARE IMOBIL



Incadrare in zonă
scara 1:5000



Date referitoare la teren

Crt	Categoria de folosință	Intra vilan	Suprafaţa (mp)	Tarla	Parcelă	Observaţii / Referinţe
1	arabil	NU	900	18	280/8	
	TOTAL:		**900**			

Date referitoare la construcţii

Crt	Numar	Destinaţie construcţie	Supraf. (mp)	Situaţie juridică	Observaţii / Referinţe
Imobilul nu are in componență construcții					

Lungime Segmente
1) Valorile lungimilor segmentelor sunt obţinute din proiecţie în plan.

Punct început	X / Y	Punct sfârşit	X / Y	Lungime segment (** (m)
1	613.326,471 377.365,939	2	613.488,929 377.734,238	402.538
2	613.488,929 377.734,238	3	613.487,026 377.735,453	2.258
3	613.487,026 377.735,453	4	613.324,058 377.366,0	403.8
4	613.324,058 377.366,0	1	613.326,471 377.365,939	2.414

**** Lungimile segmentelor sunt determinate în planul de proiecţie Stereo 70 şi sunt rotunjite la 1 milimetru.**
***** Distanţa dintre puncte este formată din segmente cumulate ce sunt mai mici decât valoarea 1 milimetru.**

Certific că informațiile din prezentul extras sunt conforme cu datele din planul cadastral de carte funciară al OCPI PRAHOVA la data: 04-08-2025
Situația prezentată poate face obiectul unor modificări ulterioare, in condițiile Legii cadastrului și publicității imobiliare nr. 7/1996, republicată.

Consilier/Inspector de specialitate,

Ancuța-Elena Constantin

Oficiul de Cadastru şi Publicitate Imobiliară PRAHOVA
Biroul de Cadastru şi Publicitate Imobiliară Ploieşti

Nr. cerere	131990
Ziua	01
Luna	08
Anul	2025

Cod verificare
100192386454

EXTRAS DE CARTE FUNCIARĂ
PENTRU INFORMARE

Carte Funciară Nr. 31632 Fulga

A. Partea I. Descrierea imobilului

TEREN Extravilan

Adresa: Jud. Prahova, UAT Fulga

Nr. Crt	Nr. cadastral Nr. topografic	Suprafaţa* (mp)	Observaţii / Referinţe
A1	31632	3.700	Teren neimprejmuit;

B. Partea II. Proprietari şi acte

Înscrieri privitoare la dreptul de proprietate şi alte drepturi reale		Referinţe
131990 / 01/08/2025		
Registrul Cadastral al Imobilelor (UAT Fulga); Act Normativ lg.7/1996 emis de Parlamentul Romaniei;		
B1	Se infiinteaza cartea funciara a imobilului 31632 ca urmare a finalizarii inregistrarii sistematice. Imobilul se gaseste in registrul cadastral al imobilelor sub numarul 8953.	A1
Act Administrativ nr. 78296, din 06/01/1999 emis de CJSDPAT PRAHOVA (TITLU DE PROPRIETATE;);		
B2	Intabulare, drept de PROPRIETATE, dobandit prin Reconstituire, cota actuala 1/1	A1
	1) **VOICU MARIA** 2) **PANAIT SANDA** 3) **VOICU CONSTANTIN** 4) **VOICU ATINA** 5) **VOICU ION** 6) **VOICU GHEORGHE**	

C. Partea III. SARCINI .

Inscrieri privind dezmembrămintele dreptului de proprietate, drepturi reale de garanţie şi sarcini	Referinţe
NU SUNT	

Anexa Nr. 1 La Partea I

Teren

Nr cadastral	Suprafaţa (mp)*	Observaţii / Referinţe
31632	3.700	

* Suprafaţa este determinată in planul de proiecţie Stereo 70.

DETALII LINIARE IMOBIL



Date referitoare la teren

Nr Crt	Categorie folosinţă	Intra vilan	Suprafaţa (mp)	Tarla	Parcelă	Nr. topo	Observaţii / Referinţe
1	arabil	NU	3.700	18	280/7	-	

Lungime Segmente

1) Valorile lungimilor segmentelor sunt obţinute din proiecţie în plan.

Punct început	X / Y	Punct sfârşit	X / Y	Lungime segment (** (m)
1	613.479,248 377.740,381	2	613.314,215 377.366,247	408.916
2	613.314,215 377.366,247	3	613.324,058 377.366,0	9.846
3	613.324,058 377.366,0	4	613.487,026 377.735,453	403.8
4	613.487,026 377.735,453	5	613.484,257 377.737,221	3.285

Punct început	X / Y	Punct sfârşit	X / Y	Lungime segment (** (m)
5	613.484,257 377.737,221	1	613.479,248 377.740,381	5.922

**** Lungimile segmentelor sunt determinate în planul de proiecţie Stereo 70 şi sunt rotunjite la 1 milimetru.**
***** Distanţa dintre puncte este formată din segmente cumulate ce sunt mai mici decât valoarea 1 milimetru.**

Extrasul de carte funciară generat prin sistemul informatic integrat al ANCPI conține informațiile din cartea funciară active la data generării. Acesta este valabil în condițiile prevăzute de art. 7 din Legea nr. 455/2001, coroborat cu art. 3 din O.U.G. nr. 41/2016, exclusiv în mediul electronic, pentru activități și procese administrative prevăzute de legislația în vigoare. Valabilitatea poate fi extinsă și în forma fizică a documentului, fără semnătură olografă, cu acceptul expres sau procedural al instituției publice ori entității care a solicitat prezentarea acestui extras.
Verificarea corectitudinii și realității informațiilor conținute de document se poate face la adresa **www.ancpi.ro/verificare**, folosind codul de verificare online disponibil în antet. Codul de verificare este valabil 30 de zile calendaristice de la momentul generării documentului.

Data și ora generării,
04/08/2025, 09:54

Acest document se eliberează gratuit pentru proprietarii imobilelor. Pentru alți solicitanți, costul extrasului este de 25 de lei la ghișeu, respectiv 20 de lei dacă este obținut online prin platforma http://epay.ancpi.ro

Oficiul de Cadastru şi Publicitate Imobiliară PRAHOVA
Biroul de Cadastru şi Publicitate Imobiliară Ploieşti

PLOIESTI, Str. Unirii nr. 2, Cod postal 100043, Tel: (0244) 51 95 69, Fax: (0244) 59 22 95

Nr.cerere	**131990**
Ziua	**01**
Luna	**08**
Anul	**2025**

Extras de Plan Cadastral de Carte Funciară pentru Imobil număr cadastral 31632 / UAT Fulga

TEREN Extravilan
Adresa: Jud. Prahova, UAT Fulga

Comuna/Oraş/Municipiu: Fulga

Nr. cadastral	Suprafaţa măsurată	Observaţii / Referinţe
31632	3700	

* Suprafaţa este determinată in planul de proiecţie Stereo 70.

DETALII LINIARE IMOBIL



Incadrare in zonă
scara 1:5000



Date referitoare la teren

Crt	Categoria de folosință	Intra vilan	Suprafaţa (mp)	Tarla	Parcelă	Observaţii / Referinţe
1	arabil	NU	3.700	18	280/7	
	TOTAL:		**3.700**			

Date referitoare la construcţii

Crt	Numar	Destinaţie construcţie	Supraf. (mp)	Situaţie juridică	Observaţii / Referinţe
Imobilul nu are in componență construcții					

Lungime Segmente
1) Valorile lungimilor segmentelor sunt obţinute din proiecţie în plan.

Punct început	X / Y	Punct sfârşit	X / Y	Lungime segment (** (m)
1	613.479,248 377.740,381	2	613.314,215 377.366,247	408.916
2	613.314,215 377.366,247	3	613.324,058 377.366,0	9.846
3	613.324,058 377.366,0	4	613.487,026 377.735,453	403.8
4	613.487,026 377.735,453	5	613.484,257 377.737,221	3.285
5	613.484,257 377.737,221	1	613.479,248 377.740,381	5.922

**** Lungimile segmentelor sunt determinate în planul de proiecţie Stereo 70 şi sunt rotunjite la 1 milimetru.**
***** Distanţa dintre puncte este formată din segmente cumulate ce sunt mai mici decât valoarea 1 milimetru.**

Certific că informațiile din prezentul extras sunt conforme cu datele din planul cadastral de carte funciară al OCPI PRAHOVA la data: 04-08-2025
Situația prezentată poate face obiectul unor modificări ulterioare, in condițiile Legii cadastrului și publicității imobiliare nr. 7/1996, republicată.

Consilier/Inspector de specialitate,

Ancuța-Elena Constantin

Oficiul de Cadastru şi Publicitate Imobiliară PRAHOVA
Biroul de Cadastru şi Publicitate Imobiliară Ploieşti

Nr. cerere	131989
Ziua	01
Luna	08
Anul	2025

Cod verificare
100192386453

EXTRAS DE CARTE FUNCIARĂ
PENTRU INFORMARE

Carte Funciară Nr. 31631 Fulga

A. Partea I. Descrierea imobilului

TEREN Extravilan

Adresa: Jud. Prahova, UAT Fulga

Nr. Crt	Nr. cadastral Nr. topografic	Suprafaţa* (mp)	Observaţii / Referinţe
A1	31631	3.800	Teren neimprejmuit;

B. Partea II. Proprietari şi acte

Înscrieri privitoare la dreptul de proprietate şi alte drepturi reale		Referinţe
131989 / 01/08/2025		
Registrul Cadastral al Imobilelor (UAT Fulga); Act Normativ lg.7/1996 emis de Parlamentul Romaniei;		
B1	Se infiinteaza cartea funciara a imobilului 31631 ca urmare a finalizarii inregistrarii sistematice. Imobilul se gaseste in registrul cadastral al imobilelor sub numarul 8951.	A1
Act Administrativ nr. 85661, din 30/03/2000 emis de CJSDPAT PRAHOVA (TITLU DE PROPRIETATE;);		
B2	Intabulare, drept de PROPRIETATE, dobandit prin Reconstituire, cota actuala 1/1	A1
	1) **DRĂGHICI MARIN**	

C. Partea III. SARCINI .

Inscrieri privind dezmembrămintele dreptului de proprietate, drepturi reale de garanţie şi sarcini	Referinţe
NU SUNT	

Anexa Nr. 1 La Partea I

Teren

Nr cadastral	Suprafaţa (mp)*	Observaţii / Referinţe
31631	3.800	

* Suprafaţa este determinată in planul de proiecţie Stereo 70.

DETALII LINIARE IMOBIL



Date referitoare la teren

Nr Crt	Categorie folosinţă	Intra vilan	Suprafaţa (mp)	Tarla	Parcelă	Nr. topo	Observaţii / Referinţe
1	arabil	NU	3.800	18	280/6	-	

Lungime Segmente

1) Valorile lungimilor segmentelor sunt obţinute din proiecţie în plan.

Punct început	X / Y	Punct sfârşit	X / Y	Lungime segment (** (m)
1	613.471,369 377.745,35	2	613.303,524 377.364,843	415.882
2	613.303,524 377.364,843	3	613.314,202 377.366,247	10.77
3	613.314,202 377.366,247	4	613.314,215 377.366,247	0.013
4	613.314,215 377.366,247	5	613.479,248 377.740,381	408.916

Punct început	X / Y	Punct sfârşit	X / Y	Lungime segment (** (m)
5	613.479,248 377.740,381	1	613.471,369 377.745,35	9.315

**** Lungimile segmentelor sunt determinate în planul de proiecţie Stereo 70 şi sunt rotunjite la 1 milimetru.**
***** Distanţa dintre puncte este formată din segmente cumulate ce sunt mai mici decât valoarea 1 milimetru.**

Extrasul de carte funciară generat prin sistemul informatic integrat al ANCPI conține informațiile din cartea funciară active la data generării. Acesta este valabil în condițiile prevăzute de art. 7 din Legea nr. 455/2001, coroborat cu art. 3 din O.U.G. nr. 41/2016, exclusiv în mediul electronic, pentru activități și procese administrative prevăzute de legislația în vigoare. Valabilitatea poate fi extinsă și în forma fizică a documentului, fără semnătură olografă, cu acceptul expres sau procedural al instituției publice ori entității care a solicitat prezentarea acestui extras.
Verificarea corectitudinii și realității informațiilor conținute de document se poate face la adresa **www.ancpi.ro/verificare**, folosind codul de verificare online disponibil în antet. Codul de verificare este valabil 30 de zile calendaristice de la momentul generării documentului.

Data și ora generării,
04/08/2025, 09:54

Acest document se eliberează gratuit pentru proprietarii imobilelor. Pentru alți solicitanți, costul extrasului este de 25 de lei la ghișeu, respectiv 20 de lei dacă este obținut online prin platforma http://epay.ancpi.ro

ANCPI
AGENȚIA NAȚIONALĂ DE CADASTRU ȘI PUBLICITATE IMOBILIARĂ

Oficiul de Cadastru şi Publicitate Imobiliară PRAHOVA
Biroul de Cadastru şi Publicitate Imobiliară Ploiești

PLOIESTI, Str. Unirii nr. 2, Cod postal 100043, Tel: (0244) 51 95 69, Fax: (0244) 59 22 95

Nr.cerere	**131989**
Ziua	**01**
Luna	**08**
Anul	**2025**

Extras de Plan Cadastral de Carte Funciară pentru Imobil număr cadastral 31631 / UAT Fulga

TEREN Extravilan
Adresa: Jud. Prahova, UAT Fulga

Comuna/Oraş/Municipiu: Fulga

Nr. cadastral	Suprafața măsurată	Observaţii / Referinţe
31631	3800	

* Suprafaţa este determinată in planul de proiecţie Stereo 70.

DETALII LINIARE IMOBIL



Incadrare in zonă
scara 1:5000



Date referitoare la teren

Crt	Categoria de folosință	Intra vilan	Suprafaţa (mp)	Tarla	Parcelă	Observaţii / Referinţe
1	arabil	NU	3.800	18	280/6	
	TOTAL:		**3.800**			

Date referitoare la construcţii

Crt	Numar	Destinaţie construcţie	Supraf. (mp)	Situaţie juridică	Observaţii / Referinţe
Imobilul nu are in componență construcții					

Lungime Segmente
1) Valorile lungimilor segmentelor sunt obţinute din proiecţie în plan.

Punct început	X / Y	Punct sfârşit	X / Y	Lungime segment (** (m)
1	613.471,369 377.745,35	2	613.303,524 377.364,843	415.882
2	613.303,524 377.364,843	3	613.314,202 377.366,247	10.77
3	613.314,202 377.366,247	4	613.314,215 377.366,247	0.013
4	613.314,215 377.366,247	5	613.479,248 377.740,381	408.916
5	613.479,248 377.740,381	1	613.471,369 377.745,35	9.315

**** Lungimile segmentelor sunt determinate în planul de proiecţie Stereo 70 şi sunt rotunjite la 1 milimetru.**
***** Distanţa dintre puncte este formată din segmente cumulate ce sunt mai mici decât valoarea 1 milimetru.**

Certific că informațiile din prezentul extras sunt conforme cu datele din planul cadastral de carte funciară al OCPI PRAHOVA la data: 04-08-2025
Situația prezentată poate face obiectul unor modificări ulterioare, in condițiile Legii cadastrului și publicității imobiliare nr. 7/1996, republicată.

Consilier/Inspector de specialitate,

Ancuța-Elena Constantin

Oficiul de Cadastru şi Publicitate Imobiliară PRAHOVA
Biroul de Cadastru şi Publicitate Imobiliară Ploieşti

Nr. cerere	131988
Ziua	01
Luna	08
Anul	2025

Cod verificare
100192386452

EXTRAS DE CARTE FUNCIARĂ
PENTRU INFORMARE

Carte Funciară Nr. 31630 Fulga

A. Partea I. Descrierea imobilului

TEREN Extravilan

Adresa: Jud. Prahova, UAT Fulga

Nr. Crt	Nr. cadastral Nr. topografic	Suprafaţa* (mp)	Observaţii / Referinţe
A1	31630	3.894	Teren neimprejmuit; imobil inscris in CF sporadic 20595;

B. Partea II. Proprietari şi acte

Înscrieri privitoare la dreptul de proprietate şi alte drepturi reale		Referinţe
131988 / 01/08/2025		
Registrul Cadastral al Imobilelor (UAT Fulga); Act Normativ lg.7/1996 emis de Parlamentul Romaniei;		
B1	Se infiinteaza cartea funciara a imobilului 31630 ca urmare a finalizarii inregistrarii sistematice. Imobilul se gaseste in registrul cadastral al imobilelor sub numarul 8949.	A1
Contract De Vanzare-Cumparare nr. 407, din 30/05/2000 emis de BNP.HURDUC ION;		
B2	Intabulare, drept de PROPRIETATEcumparare ca bun comun, dobandit prin Conventie, cota actuala 1/1	A1
	1) **VOVEC LAURENTIU** 2) **VOVEC DANIELA MIRELA**	
	OBSERVATII: (provenita din conversia CF 18)	

C. Partea III. SARCINI .

Inscrieri privind dezmembrămintele dreptului de proprietate, drepturi reale de garanţie şi sarcini	Referinţe
NU SUNT	

Anexa Nr. 1 La Partea I

Teren

Nr cadastral	Suprafaţa (mp)*	Observaţii / Referinţe
31630	3.894	imobil inscris in CF sporadic 20595;

* Suprafaţa este determinată in planul de proiecţie Stereo 70.

DETALII LINIARE IMOBIL



Date referitoare la teren

Nr Crt	Categorie folosinţă	Intra vilan	Suprafaţa (mp)	Tarla	Parcelă	Nr. topo	Observaţii / Referinţe
1	arabil	NU	3.894	18	280/5	-	

Lungime Segmente
1) Valorile lungimilor segmentelor sunt obţinute din proiecţie în plan.

Punct început	X / Y	Punct sfârşit	X / Y	Lungime segment (** (m)
1	613.463,429 377.750,359	2	613.292,935 377.363,844	422.448
2	613.292,935 377.363,844	3	613.295,033 377.363,726	2.101
3	613.295,033 377.363,726	4	613.303,524 377.364,843	8.564
4	613.303,524 377.364,843	5	613.471,369 377.745,35	415.882

Punct început	X / Y	Punct sfârşit	X / Y	Lungime segment (** (m)
5	613.471,369 377.745,35	1	613.463,429 377.750,359	9.388

**** Lungimile segmentelor sunt determinate în planul de proiecţie Stereo 70 şi sunt rotunjite la 1 milimetru.**
***** Distanţa dintre puncte este formată din segmente cumulate ce sunt mai mici decât valoarea 1 milimetru.**

Extrasul de carte funciară generat prin sistemul informatic integrat al ANCPI conține informațiile din cartea funciară active la data generării. Acesta este valabil în condițiile prevăzute de art. 7 din Legea nr. 455/2001, coroborat cu art. 3 din O.U.G. nr. 41/2016, exclusiv în mediul electronic, pentru activități și procese administrative prevăzute de legislația în vigoare. Valabilitatea poate fi extinsă și în forma fizică a documentului, fără semnătură olografă, cu acceptul expres sau procedural al instituției publice ori entității care a solicitat prezentarea acestui extras.
Verificarea corectitudinii și realității informațiilor conținute de document se poate face la adresa **www.ancpi.ro/verificare**, folosind codul de verificare online disponibil în antet. Codul de verificare este valabil 30 de zile calendaristice de la momentul generării documentului.

Data și ora generării,
04/08/2025, 09:54

Acest document se eliberează gratuit pentru proprietarii imobilelor. Pentru alți solicitanți, costul extrasului este de 25 de lei la ghișeu, respectiv 20 de lei dacă este obținut online prin platforma http://epay.ancpi.ro

Oficiul de Cadastru şi Publicitate Imobiliară PRAHOVA
Biroul de Cadastru şi Publicitate Imobiliară Ploieşti

PLOIESTI, Str. Unirii nr. 2, Cod postal 100043, Tel: (0244) 51 95 69, Fax: (0244) 59 22 95

Nr.cerere	**131988**
Ziua	**01**
Luna	**08**
Anul	**2025**

Extras de Plan Cadastral de Carte Funciară pentru Imobil număr cadastral 31630 / UAT Fulga

TEREN Extravilan
Adresa: Jud. Prahova, UAT Fulga

Comuna/Oraş/Municipiu: Fulga

Nr. cadastral	Suprafaţa măsurată	Observaţii / Referinţe
31630	3894	imobil inscris in CF sporadic 20595;

* Suprafaţa este determinată in planul de proiecţie Stereo 70.

DETALII LINIARE IMOBIL



Incadrare in zonă
scara 1:5000



Date referitoare la teren

Crt	Categoria de folosință	Intra vilan	Suprafaţa (mp)	Tarla	Parcelă	Observaţii / Referinţe
1	arabil	NU	3.894	18	280/5	
	TOTAL:		**3.894**			

Date referitoare la construcţii

Crt	Numar	Destinaţie construcţie	Supraf. (mp)	Situaţie juridică	Observaţii / Referinţe
Imobilul nu are in componență construcții					

Lungime Segmente
1) Valorile lungimilor segmentelor sunt obţinute din proiecţie în plan.

Punct început	X / Y	Punct sfârşit	X / Y	Lungime segment (** (m)
1	613.463,429 377.750,359	2	613.292,935 377.363,844	422.448
2	613.292,935 377.363,844	3	613.295,033 377.363,726	2.101
3	613.295,033 377.363,726	4	613.303,524 377.364,843	8.564
4	613.303,524 377.364,843	5	613.471,369 377.745,35	415.882
5	613.471,369 377.745,35	1	613.463,429 377.750,359	9.388

**** Lungimile segmentelor sunt determinate în planul de proiecţie Stereo 70 şi sunt rotunjite la 1 milimetru.**
***** Distanţa dintre puncte este formată din segmente cumulate ce sunt mai mici decât valoarea 1 milimetru.**

Certific că informațiile din prezentul extras sunt conforme cu datele din planul cadastral de carte funciară al OCPI PRAHOVA la data: 04-08-2025
Situația prezentată poate face obiectul unor modificări ulterioare, in condițiile Legii cadastrului și publicității imobiliare nr. 7/1996, republicată.

Consilier/Inspector de specialitate,

Ancuța-Elena Constantin

Oficiul de Cadastru şi Publicitate Imobiliară PRAHOVA
Biroul de Cadastru şi Publicitate Imobiliară Ploieşti

Nr. cerere	131987
Ziua	01
Luna	08
Anul	2025

Cod verificare
100192386451

EXTRAS DE CARTE FUNCIARĂ
PENTRU INFORMARE

Carte Funciară Nr. 31629 Fulga

A. Partea I. Descrierea imobilului

TEREN Extravilan

Adresa: Jud. Prahova, UAT Fulga

Nr. Crt	Nr. cadastral Nr. topografic	Suprafaţa* (mp)	Observaţii / Referinţe
A1	31629	3.000	Teren neimprejmuit;

B. Partea II. Proprietari şi acte

Înscrieri privitoare la dreptul de proprietate şi alte drepturi reale		Referinţe
131987 / 01/08/2025		
Registrul Cadastral al Imobilelor (UAT Fulga); Act Normativ lg.7/1996 emis de Parlamentul Romaniei;		
B1	Se infiinteaza cartea funciara a imobilului 31629 ca urmare a finalizarii inregistrarii sistematice. Imobilul se gaseste in registrul cadastral al imobilelor sub numarul 8946.	A1
Act Administrativ nr. 81996, din 09/07/1999 emis de CJSDPAT PRAHOVA (TITLU DE PROPRIETATE;);		
B2	Intabulare, drept de PROPRIETATE, dobandit prin Reconstituire, cota actuala 1/1	A1
	1) **DRAGOMIR RADU**	

C. Partea III. SARCINI .

Inscrieri privind dezmembrămintele dreptului de proprietate, drepturi reale de garanţie şi sarcini	Referinţe
NU SUNT	

Anexa Nr. 1 La Partea I

Teren

Nr cadastral	Suprafaţa (mp)*	Observaţii / Referinţe
31629	3.000	

* Suprafaţa este determinată in planul de proiecţie Stereo 70.

DETALII LINIARE IMOBIL



Date referitoare la teren

Nr Crt	Categorie folosinţă	Intra vilan	Suprafaţa (mp)	Tarla	Parcelă	Nr. topo	Observaţii / Referinţe
1	arabil	NU	3.000	18	280/4	-	

Lungime Segmente

1) Valorile lungimilor segmentelor sunt obţinute din proiecţie în plan.

Punct început	X / Y	Punct sfârşit	X / Y	Lungime segment (** (m)
1	613.457,383 377.754,172	2	613.285,394 377.364,267	426.153
2	613.285,394 377.364,267	3	613.292,935 377.363,844	7.553
3	613.292,935 377.363,844	4	613.463,429 377.750,359	422.448
4	613.463,429 377.750,359	1	613.457,383 377.754,172	7.148

**** Lungimile segmentelor sunt determinate în planul de proiecţie Stereo 70 şi sunt rotunjite la 1 milimetru.**
***** Distanţa dintre puncte este formată din segmente cumulate ce sunt mai mici decât valoarea 1 milimetru.**

Extrasul de carte funciară generat prin sistemul informatic integrat al ANCPI conține informațiile din cartea funciară active la data generării. Acesta este valabil în condițiile prevăzute de art. 7 din Legea nr. 455/2001, coroborat cu art. 3 din O.U.G. nr. 41/2016, exclusiv în mediul electronic, pentru activități și procese administrative prevăzute de legislația în vigoare. Valabilitatea poate fi extinsă și în forma fizică a documentului, fără semnătură olografă, cu acceptul expres sau procedural al instituției publice ori entității care a solicitat prezentarea acestui extras.
Verificarea corectitudinii și realității informațiilor conținute de document se poate face la adresa **www.ancpi.ro/verificare**, folosind codul de verificare online disponibil în antet. Codul de verificare este valabil 30 de zile calendaristice de la momentul generării documentului.

Data și ora generării,
04/08/2025, 09:55

Acest document se eliberează gratuit pentru proprietarii imobilelor. Pentru alți solicitanți, costul extrasului este de 25 de lei la ghișeu, respectiv 20 de lei dacă este obținut online prin platforma http://epay.ancpi.ro

Oficiul de Cadastru şi Publicitate Imobiliară PRAHOVA
Biroul de Cadastru şi Publicitate Imobiliară Ploieşti

PLOIESTI, Str. Unirii nr. 2, Cod postal 100043, Tel: (0244) 51 95 69, Fax: (0244) 59 22 95

Nr.cerere	**131987**
Ziua	**01**
Luna	**08**
Anul	**2025**

Extras de Plan Cadastral de Carte Funciară pentru Imobil număr cadastral 31629 / UAT Fulga

TEREN Extravilan
Adresa: Jud. Prahova, UAT Fulga

Comuna/Oraş/Municipiu: Fulga

Nr. cadastral	Suprafaţa măsurată	Observaţii / Referinţe
31629	3000	

* Suprafaţa este determinată in planul de proiecţie Stereo 70.

DETALII LINIARE IMOBIL



Incadrare in zonă
scara 1:5000



Date referitoare la teren

Crt	Categoria de folosință	Intra vilan	Suprafaţa (mp)	Tarla	Parcelă	Observaţii / Referinţe
1	arabil	NU	3.000	18	280/4	
	TOTAL:		**3.000**			

Date referitoare la construcţii

Crt	Numar	Destinaţie construcţie	Supraf. (mp)	Situaţie juridică	Observaţii / Referinţe
Imobilul nu are in componență construcții					

Lungime Segmente
1) Valorile lungimilor segmentelor sunt obţinute din proiecţie în plan.

Punct început	X / Y	Punct sfârşit	X / Y	Lungime segment (** (m)
1	613.457,383 377.754,172	2	613.285,394 377.364,267	426.153
2	613.285,394 377.364,267	3	613.292,935 377.363,844	7.553
3	613.292,935 377.363,844	4	613.463,429 377.750,359	422.448
4	613.463,429 377.750,359	1	613.457,383 377.754,172	7.148

**** Lungimile segmentelor sunt determinate în planul de proiecţie Stereo 70 şi sunt rotunjite la 1 milimetru.**
***** Distanţa dintre puncte este formată din segmente cumulate ce sunt mai mici decât valoarea 1 milimetru.**

Certific că informațiile din prezentul extras sunt conforme cu datele din planul cadastral de carte funciară al OCPI PRAHOVA la data: 04-08-2025
Situația prezentată poate face obiectul unor modificări ulterioare, in condițiile Legii cadastrului și publicității imobiliare nr. 7/1996, republicată.

Consilier/Inspector de specialitate,

Ancuța-Elena Constantin

Oficiul de Cadastru şi Publicitate Imobiliară PRAHOVA
Biroul de Cadastru şi Publicitate Imobiliară Ploieşti

Nr. cerere	131986
Ziua	01
Luna	08
Anul	2025

Cod verificare
100192386450

EXTRAS DE CARTE FUNCIARĂ
PENTRU INFORMARE

Carte Funciară Nr. 31628 Fulga

A. Partea I. Descrierea imobilului

TEREN Extravilan

Adresa: Jud. Prahova, UAT Fulga

Nr. Crt	Nr. cadastral Nr. topografic	Suprafaţa* (mp)	Observaţii / Referinţe
A1	31628	3.100	Teren neimprejmuit;

B. Partea II. Proprietari şi acte

Înscrieri privitoare la dreptul de proprietate şi alte drepturi reale		Referinţe
131986 / 01/08/2025		
Registrul Cadastral al Imobilelor (UAT Fulga); Act Normativ lg.7/1996 emis de Parlamentul Romaniei;		
B1	Se infiinteaza cartea funciara a imobilului 31628 ca urmare a finalizarii inregistrarii sistematice. Imobilul se gaseste in registrul cadastral al imobilelor sub numarul 8945.	A1
Act Administrativ nr. 81957, din 08/07/1999 emis de CJSDPAT PRAHOVA (TITLU DE PROPRIETATE;);		
B2	Intabulare, drept de PROPRIETATE, dobandit prin Reconstituire, cota actuala 1/1	A1
	1) **BARBU RĂDUCANU**	

C. Partea III. SARCINI .

Inscrieri privind dezmembrămintele dreptului de proprietate, drepturi reale de garanţie şi sarcini	Referinţe
NU SUNT	

Anexa Nr. 1 La Partea I

Teren

Nr cadastral	Suprafaţa (mp)*	Observaţii / Referinţe
31628	3.100	

* Suprafaţa este determinată in planul de proiecţie Stereo 70.

DETALII LINIARE IMOBIL



Date referitoare la teren

Nr Crt	Categorie folosinţă	Intra vilan	Suprafaţa (mp)	Tarla	Parcelă	Nr. topo	Observaţii / Referinţe
1	arabil	NU	3.100	18	280/3	-	

Lungime Segmente

1) Valorile lungimilor segmentelor sunt obţinute din proiecţie în plan.

Punct început	X / Y	Punct sfârşit	X / Y	Lungime segment (** (m)
1	613.277,669 377.364,7	2	613.285,394 377.364,267	7.737
2	613.285,394 377.364,267	3	613.457,383 377.754,172	426.153
3	613.457,383 377.754,172	4	613.451,191 377.758,078	7.321
4	613.451,191 377.758,078	1	613.277,669 377.364,7	429.949

**** Lungimile segmentelor sunt determinate în planul de proiecţie Stereo 70 şi sunt rotunjite la 1 milimetru.**
***** Distanţa dintre puncte este formată din segmente cumulate ce sunt mai mici decât valoarea 1 milimetru.**

Extrasul de carte funciară generat prin sistemul informatic integrat al ANCPI conține informațiile din cartea funciară active la data generării. Acesta este valabil în condițiile prevăzute de art. 7 din Legea nr. 455/2001, coroborat cu art. 3 din O.U.G. nr. 41/2016, exclusiv în mediul electronic, pentru activități și procese administrative prevăzute de legislația în vigoare. Valabilitatea poate fi extinsă și în forma fizică a documentului, fără semnătură olografă, cu acceptul expres sau procedural al instituției publice ori entității care a solicitat prezentarea acestui extras.
Verificarea corectitudinii și realității informațiilor conținute de document se poate face la adresa **www.ancpi.ro/verificare**, folosind codul de verificare online disponibil în antet. Codul de verificare este valabil 30 de zile calendaristice de la momentul generării documentului.

Data și ora generării,
04/08/2025, 09:55

Acest document se eliberează gratuit pentru proprietarii imobilelor. Pentru alți solicitanți, costul extrasului este de 25 de lei la ghișeu, respectiv 20 de lei dacă este obținut online prin platforma http://epay.ancpi.ro

Oficiul de Cadastru şi Publicitate Imobiliară PRAHOVA
Biroul de Cadastru şi Publicitate Imobiliară Ploieşti

PLOIESTI, Str. Unirii nr. 2, Cod postal 100043, Tel: (0244) 51 95 69, Fax: (0244) 59 22 95

Nr.cerere	**131986**
Ziua	**01**
Luna	**08**
Anul	**2025**

Extras de Plan Cadastral de Carte Funciară pentru Imobil număr cadastral 31628 / UAT Fulga

TEREN Extravilan
Adresa: Jud. Prahova, UAT Fulga

Comuna/Oraş/Municipiu: Fulga

Nr. cadastral	Suprafaţa măsurată	Observaţii / Referinţe
31628	3100	

* Suprafaţa este determinată in planul de proiecţie Stereo 70.

DETALII LINIARE IMOBIL



Incadrare in zonă
scara 1:5000



Date referitoare la teren

Crt	Categoria de folosință	Intra vilan	Suprafaţa (mp)	Tarla	Parcelă	Observaţii / Referinţe
1	arabil	NU	3.100	18	280/3	
	TOTAL:		**3.100**			

Date referitoare la construcţii

Crt	Numar	Destinaţie construcţie	Supraf. (mp)	Situaţie juridică	Observaţii / Referinţe
Imobilul nu are in componență construcții					

Lungime Segmente
1) Valorile lungimilor segmentelor sunt obţinute din proiecţie în plan.

Punct început	X / Y	Punct sfârşit	X / Y	Lungime segment (** (m)
1	613.277,669 377.364,7	2	613.285,394 377.364,267	7.737
2	613.285,394 377.364,267	3	613.457,383 377.754,172	426.153
3	613.457,383 377.754,172	4	613.451,191 377.758,078	7.321
4	613.451,191 377.758,078	1	613.277,669 377.364,7	429.949

**** Lungimile segmentelor sunt determinate în planul de proiecţie Stereo 70 şi sunt rotunjite la 1 milimetru.**
***** Distanţa dintre puncte este formată din segmente cumulate ce sunt mai mici decât valoarea 1 milimetru.**

Certific că informațiile din prezentul extras sunt conforme cu datele din planul cadastral de carte funciară al OCPI PRAHOVA la data: 04-08-2025
Situația prezentată poate face obiectul unor modificări ulterioare, in condițiile Legii cadastrului și publicității imobiliare nr. 7/1996, republicată.

Consilier/Inspector de specialitate,

Ancuța-Elena Constantin

Oficiul de Cadastru şi Publicitate Imobiliară PRAHOVA
Biroul de Cadastru şi Publicitate Imobiliară Ploieşti

Nr. cerere	131985
Ziua	01
Luna	08
Anul	2025

Cod verificare
100192386449

EXTRAS DE CARTE FUNCIARĂ
PENTRU INFORMARE

Carte Funciară Nr. 31627 Fulga

A. Partea I. Descrierea imobilului

TEREN Extravilan

Adresa: Jud. Prahova, UAT Fulga

Nr. Crt	Nr. cadastral Nr. topografic	Suprafaţa* (mp)	Observaţii / Referinţe
A1	31627	5.700	Teren neimprejmuit;

B. Partea II. Proprietari şi acte

Înscrieri privitoare la dreptul de proprietate şi alte drepturi reale		Referinţe
131985 / 01/08/2025		
Registrul Cadastral al Imobilelor (UAT Fulga); Act Normativ lg.7/1996 emis de Parlamentul Romaniei;		
B1	Se infiinteaza cartea funciara a imobilului 31627 ca urmare a finalizarii inregistrarii sistematice. Imobilul se gaseste in registrul cadastral al imobilelor sub numarul 8942.	A1
Act Administrativ nr. 82625, din 12/07/1999 emis de CJSDPAT PRAHOVA (TITLU DE PROPRIETATE;);		
B2	Intabulare, drept de PROPRIETATE, dobandit prin Reconstituire, cota actuala 1/1	A1
	1) **NĂSTĂSESCU CRISTACHE** 2) **SOARE GHEORGHE** 3) **DATCU DUMITRA**	

C. Partea III. SARCINI .

Inscrieri privind dezmembrămintele dreptului de proprietate, drepturi reale de garanţie şi sarcini	Referinţe
NU SUNT	

Anexa Nr. 1 La Partea I

Teren

Nr cadastral	Suprafaţa (mp)*	Observaţii / Referinţe
31627	5.700	

* Suprafaţa este determinată in planul de proiecţie Stereo 70.

DETALII LINIARE IMOBIL



Date referitoare la teren

Nr Crt	Categorie folosinţă	Intra vilan	Suprafaţa (mp)	Tarla	Parcelă	Nr. topo	Observaţii / Referinţe
1	arabil	NU	5.700	18	280/2	-	

Lungime Segmente

1) Valorile lungimilor segmentelor sunt obţinute din proiecţie în plan.

Punct început	X / Y	Punct sfârşit	X / Y	Lungime segment (** (m)
1	613.439,448 377.764,125	2	613.264,376 377.367,232	433.791
2	613.264,376 377.367,232	3	613.272,623 377.364,984	8.548
3	613.272,623 377.364,984	4	613.277,669 377.364,7	5.054
4	613.277,669 377.364,7	5	613.451,191 377.758,078	429.949

Punct început	X / Y	Punct sfârşit	X / Y	Lungime segment (** (m)
5	613.451,191 377.758,078	6	613.450,946 377.758,232	0.289
6	613.450,946 377.758,232	7	613.442,167 377.762,953	9.968
7	613.442,167 377.762,953	1	613.439,448 377.764,125	2.961

**** Lungimile segmentelor sunt determinate în planul de proiecţie Stereo 70 şi sunt rotunjite la 1 milimetru.**
***** Distanţa dintre puncte este formată din segmente cumulate ce sunt mai mici decât valoarea 1 milimetru.**

Extrasul de carte funciară generat prin sistemul informatic integrat al ANCPI conține informațiile din cartea funciară active la data generării. Acesta este valabil în condițiile prevăzute de art. 7 din Legea nr. 455/2001, coroborat cu art. 3 din O.U.G. nr. 41/2016, exclusiv în mediul electronic, pentru activități și procese administrative prevăzute de legislația în vigoare. Valabilitatea poate fi extinsă și în forma fizică a documentului, fără semnătură olografă, cu acceptul expres sau procedural al instituției publice ori entității care a solicitat prezentarea acestui extras.
Verificarea corectitudinii și realității informațiilor conținute de document se poate face la adresa **www.ancpi.ro/verificare**, folosind codul de verificare online disponibil în antet. Codul de verificare este valabil 30 de zile calendaristice de la momentul generării documentului.

Data și ora generării,
04/08/2025, 09:55

Acest document se eliberează gratuit pentru proprietarii imobilelor. Pentru alți solicitanți, costul extrasului este de 25 de lei la ghișeu, respectiv 20 de lei dacă este obținut online prin platforma http://epay.ancpi.ro

Oficiul de Cadastru şi Publicitate Imobiliară PRAHOVA
Biroul de Cadastru şi Publicitate Imobiliară Ploieşti

PLOIESTI, Str. Unirii nr. 2, Cod postal 100043, Tel: (0244) 51 95 69, Fax: (0244) 59 22 95

Nr.cerere	**131985**
Ziua	**01**
Luna	**08**
Anul	**2025**

Extras de Plan Cadastral de Carte Funciară pentru Imobil număr cadastral 31627 / UAT Fulga

TEREN Extravilan
Adresa: Jud. Prahova, UAT Fulga

Comuna/Oraş/Municipiu: Fulga

Nr. cadastral	Suprafaţa măsurată	Observaţii / Referinţe
31627	5700	

* Suprafaţa este determinată in planul de proiecţie Stereo 70.

DETALII LINIARE IMOBIL



Incadrare in zonă
scara 1:5000



Date referitoare la teren

Crt	Categoria de folosință	Intra vilan	Suprafaţa (mp)	Tarla	Parcelă	Observaţii / Referinţe
1	arabil	NU	5.700	18	280/2	
	TOTAL:		**5.700**			

Date referitoare la construcţii

Crt	Numar	Destinaţie construcţie	Supraf. (mp)	Situaţie juridică	Observaţii / Referinţe
Imobilul nu are in componență construcții					

Lungime Segmente
1) Valorile lungimilor segmentelor sunt obţinute din proiecţie în plan.

Punct început	X / Y	Punct sfârşit	X / Y	Lungime segment (** (m)
1	613.439,448 377.764,125	2	613.264,376 377.367,232	433.791
2	613.264,376 377.367,232	3	613.272,623 377.364,984	8.548
3	613.272,623 377.364,984	4	613.277,669 377.364,7	5.054
4	613.277,669 377.364,7	5	613.451,191 377.758,078	429.949
5	613.451,191 377.758,078	6	613.450,946 377.758,232	0.289
6	613.450,946 377.758,232	7	613.442,167 377.762,953	9.968
7	613.442,167 377.762,953	1	613.439,448 377.764,125	2.961

**** Lungimile segmentelor sunt determinate în planul de proiecţie Stereo 70 şi sunt rotunjite la 1 milimetru.**
***** Distanţa dintre puncte este formată din segmente cumulate ce sunt mai mici decât valoarea 1 milimetru.**

Certific că informațiile din prezentul extras sunt conforme cu datele din planul cadastral de carte funciară al OCPI PRAHOVA la data: 04-08-2025
Situația prezentată poate face obiectul unor modificări ulterioare, in condițiile Legii cadastrului și publicității imobiliare nr. 7/1996, republicată.

Consilier/Inspector de specialitate,

Ancuța-Elena Constantin

Oficiul de Cadastru şi Publicitate Imobiliară PRAHOVA
Biroul de Cadastru şi Publicitate Imobiliară Ploieşti

Nr. cerere	131984
Ziua	01
Luna	08
Anul	2025

Cod verificare
100192386448

EXTRAS DE CARTE FUNCIARĂ
PENTRU INFORMARE

Carte Funciară Nr. 31626 Fulga

A. Partea I. Descrierea imobilului

TEREN Extravilan

Adresa: Jud. Prahova, UAT Fulga

Nr. Crt	Nr. cadastral Nr. topografic	Suprafaţa* (mp)	Observaţii / Referinţe
A1	31626	8.500	Teren neimprejmuit;

B. Partea II. Proprietari şi acte

Înscrieri privitoare la dreptul de proprietate şi alte drepturi reale		Referinţe
131984 / 01/08/2025		
Registrul Cadastral al Imobilelor (UAT Fulga); Act Normativ lg.7/1996 emis de Parlamentul Romaniei;		
B1	Se infiinteaza cartea funciara a imobilului 31626 ca urmare a finalizarii inregistrarii sistematice. Imobilul se gaseste in registrul cadastral al imobilelor sub numarul 8940.	A1
Act Administrativ nr. 79136, din 07/01/1999 emis de CJSDPAT PRAHOVA (TITLU DE PROPRIETATE;);		
B2	Intabulare, drept de PROPRIETATE, dobandit prin Reconstituire, cota actuala 1/1	A1
	1) **LUCA MARIN**	

C. Partea III. SARCINI .

Inscrieri privind dezmembrămintele dreptului de proprietate, drepturi reale de garanţie şi sarcini	Referinţe
NU SUNT	

Anexa Nr. 1 La Partea I

Teren

Nr cadastral	Suprafaţa (mp)*	Observaţii / Referinţe
31626	8.500	

* Suprafaţa este determinată in planul de proiecţie Stereo 70.

DETALII LINIARE IMOBIL



Date referitoare la teren

Nr Crt	Categorie folosinţă	Intra vilan	Suprafaţa (mp)	Tarla	Parcelă	Nr. topo	Observaţii / Referinţe
1	arabil	NU	8.500	18	280/1	-	

Lungime Segmente

1) Valorile lungimilor segmentelor sunt obţinute din proiecţie în plan.

Punct început	X / Y	Punct sfârşit	X / Y	Lungime segment (** (m)
1	613.419,84 377.775,75	2	613.401,208 377.727,293	51.916
2	613.401,208 377.727,293	3	613.354,642 377.621,628	115.471
3	613.354,642 377.621,628	4	613.302,106 377.498,778	133.612
4	613.302,106 377.498,778	5	613.276,919 377.443,615	60.641

Punct început	X / Y	Punct sfârşit	X / Y	Lungime segment (** (m)
5	613.276,919 377.443,615	6	613.254,607 377.400,953	48.144
6	613.254,607 377.400,953	7	613.254,657 377.392,85	8.103
7	613.254,657 377.392,85	8	613.259,195 377.376,419	17.046
8	613.259,195 377.376,419	9	613.261,961 377.367,891	8.965
9	613.261,961 377.367,891	10	613.264,376 377.367,232	2.503
10	613.264,376 377.367,232	11	613.439,448 377.764,125	433.791
11	613.439,448 377.764,125	12	613.433,024 377.766,894	6.995
12	613.433,024 377.766,894	1	613.419,84 377.775,75	15.882

**** Lungimile segmentelor sunt determinate în planul de proiecţie Stereo 70 şi sunt rotunjite la 1 milimetru.**
***** Distanţa dintre puncte este formată din segmente cumulate ce sunt mai mici decât valoarea 1 milimetru.**

Extrasul de carte funciară generat prin sistemul informatic integrat al ANCPI conține informațiile din cartea funciară active la data generării. Acesta este valabil în condițiile prevăzute de art. 7 din Legea nr. 455/2001, coroborat cu art. 3 din O.U.G. nr. 41/2016, exclusiv în mediul electronic, pentru activități și procese administrative prevăzute de legislația în vigoare. Valabilitatea poate fi extinsă și în forma fizică a documentului, fără semnătură olografă, cu acceptul expres sau procedural al instituției publice ori entității care a solicitat prezentarea acestui extras.
Verificarea corectitudinii și realității informațiilor conținute de document se poate face la adresa **www.ancpi.ro/verificare**, folosind codul de verificare online disponibil în antet. Codul de verificare este valabil 30 de zile calendaristice de la momentul generării documentului.

Data și ora generării,
04/08/2025, 09:55

Acest document se eliberează gratuit pentru proprietarii imobilelor. Pentru alți solicitanți, costul extrasului este de 25 de lei la ghișeu, respectiv 20 de lei dacă este obținut online prin platforma http://epay.ancpi.ro

Oficiul de Cadastru şi Publicitate Imobiliară PRAHOVA
Biroul de Cadastru şi Publicitate Imobiliară Ploieşti

PLOIESTI, Str. Unirii nr. 2, Cod postal 100043, Tel: (0244) 51 95 69, Fax: (0244) 59 22 95

Nr.cerere	**131984**
Ziua	**01**
Luna	**08**
Anul	**2025**

Extras de Plan Cadastral de Carte Funciară pentru Imobil număr cadastral 31626 / UAT Fulga

TEREN Extravilan
Adresa: Jud. Prahova, UAT Fulga

Comuna/Oraş/Municipiu: Fulga

Nr. cadastral	Suprafaţa măsurată	Observaţii / Referinţe
31626	8500	

* Suprafaţa este determinată in planul de proiecţie Stereo 70.

DETALII LINIARE IMOBIL



Incadrare in zonă
scara 1:5000



Date referitoare la teren

Crt	Categoria de folosință	Intra vilan	Suprafaţa (mp)	Tarla	Parcelă	Observaţii / Referinţe
1	arabil	NU	8.500	18	280/1	
	TOTAL:		**8.500**			

Date referitoare la construcţii

Crt	Numar	Destinaţie construcţie	Supraf. (mp)	Situaţie juridică	Observaţii / Referinţe
Imobilul nu are in componență construcții					

Lungime Segmente
1) Valorile lungimilor segmentelor sunt obţinute din proiecţie în plan.

Punct început	X / Y	Punct sfârşit	X / Y	Lungime segment (** (m)
1	613.419,84 377.775,75	2	613.401,208 377.727,293	51.916
2	613.401,208 377.727,293	3	613.354,642 377.621,628	115.471
3	613.354,642 377.621,628	4	613.302,106 377.498,778	133.612
4	613.302,106 377.498,778	5	613.276,919 377.443,615	60.641
5	613.276,919 377.443,615	6	613.254,607 377.400,953	48.144
6	613.254,607 377.400,953	7	613.254,657 377.392,85	8.103
7	613.254,657 377.392,85	8	613.259,195 377.376,419	17.046
8	613.259,195 377.376,419	9	613.261,961 377.367,891	8.965
9	613.261,961 377.367,891	10	613.264,376 377.367,232	2.503
10	613.264,376 377.367,232	11	613.439,448 377.764,125	433.791
11	613.439,448 377.764,125	12	613.433,024 377.766,894	6.995
12	613.433,024 377.766,894	1	613.419,84 377.775,75	15.882

**** Lungimile segmentelor sunt determinate în planul de proiecţie Stereo 70 şi sunt rotunjite la 1 milimetru.**
***** Distanţa dintre puncte este formată din segmente cumulate ce sunt mai mici decât valoarea 1 milimetru.**

Certific că informațiile din prezentul extras sunt conforme cu datele din planul cadastral de carte funciară al OCPI PRAHOVA la data: 04-08-2025
Situația prezentată poate face obiectul unor modificări ulterioare, in condițiile Legii cadastrului și publicității imobiliare nr. 7/1996, republicată.

Consilier/Inspector de specialitate,

Ancuța-Elena Constantin

Oficiul de Cadastru şi Publicitate Imobiliară PRAHOVA
Biroul de Cadastru şi Publicitate Imobiliară Ploieşti

Nr. cerere	131983
Ziua	01
Luna	08
Anul	2025

Cod verificare
100192386447

EXTRAS DE CARTE FUNCIARĂ
PENTRU INFORMARE

Carte Funciară Nr. 31625 Fulga

A. Partea I. Descrierea imobilului

TEREN Extravilan

Adresa: Jud. Prahova, UAT Fulga

Nr. Crt	Nr. cadastral Nr. topografic	Suprafaţa* (mp)	Observaţii / Referinţe
A1	31625	500	Teren neimprejmuit;

B. Partea II. Proprietari şi acte

Înscrieri privitoare la dreptul de proprietate şi alte drepturi reale		Referinţe
131983 / 01/08/2025		
Registrul Cadastral al Imobilelor (UAT Fulga); Act Normativ lg.7/1996 emis de Parlamentul Romaniei;		
B1	Se infiinteaza cartea funciara a imobilului 31625 ca urmare a finalizarii inregistrarii sistematice. Imobilul se gaseste in registrul cadastral al imobilelor sub numarul 8937.	A1
Act Administrativ nr. 81379, din 11/06/1999 emis de CJSDPAT PRAHOVA (TITLU DE PROPRIETATE;);		
B2	Intabulare, drept de PROPRIETATE, dobandit prin Reconstituire, cota actuala 1/1	A1
	1) **NEACSU DUMITRA** 2) **STOIAN MARIA** 3) **RADU AURELIA** 4) **CORCIU NICULINA** 5) **FLOROIU MIHAI**	

C. Partea III. SARCINI .

Inscrieri privind dezmembrămintele dreptului de proprietate, drepturi reale de garanţie şi sarcini	Referinţe
NU SUNT	

Anexa Nr. 1 La Partea I

Teren

Nr cadastral	Suprafaţa (mp)*	Observaţii / Referinţe
31625	500	

* Suprafaţa este determinată in planul de proiecţie Stereo 70.

DETALII LINIARE IMOBIL

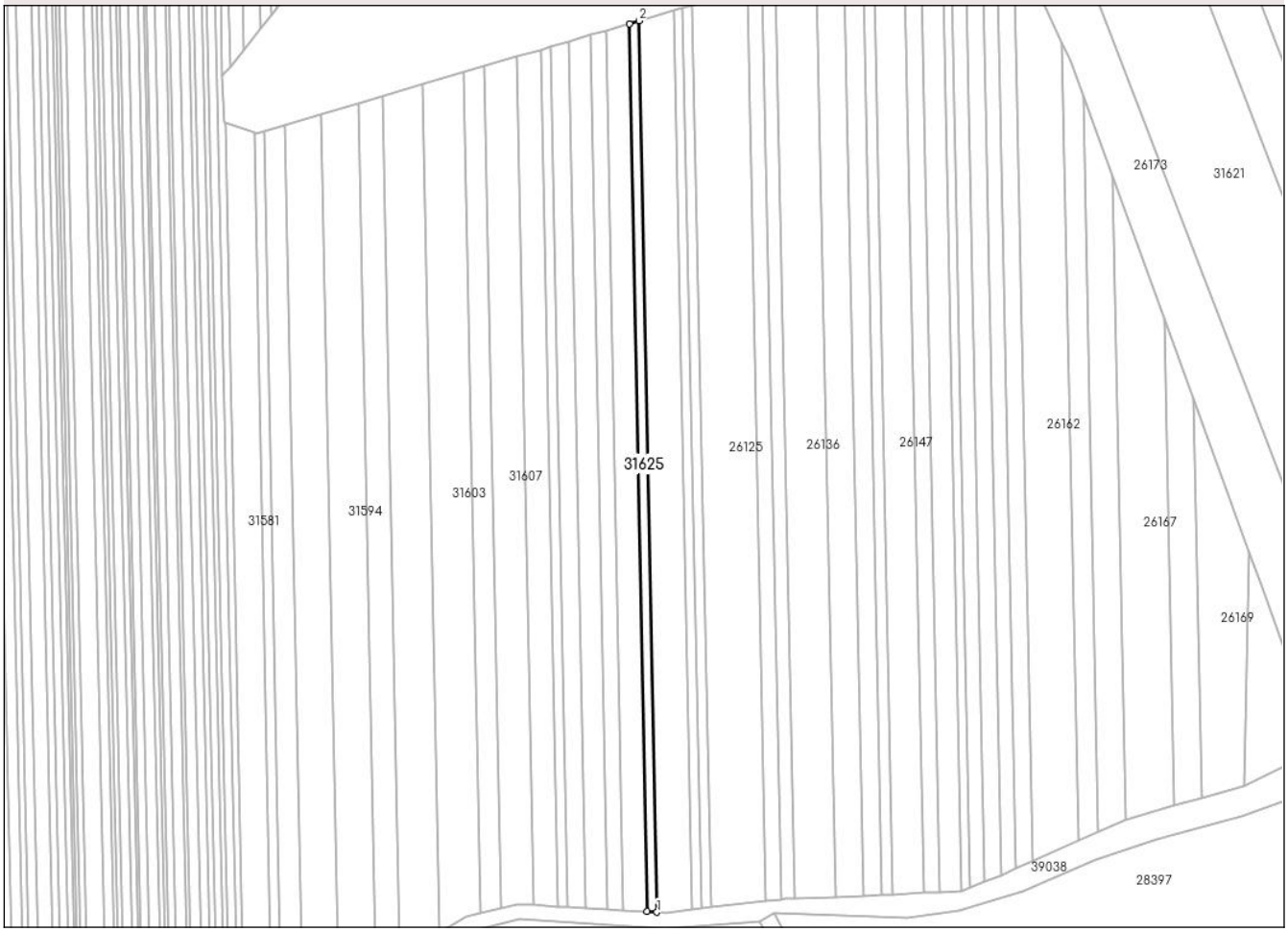

Date referitoare la teren

Nr Crt	Categorie folosinţă	Intra vilan	Suprafaţa (mp)	Tarla	Parcelă	Nr. topo	Observaţii / Referinţe
1	arabil	NU	500	36	512/397	-	

Lungime Segmente
1) Valorile lungimilor segmentelor sunt obţinute din proiecţie în plan.

Punct început	X / Y	Punct sfârşit	X / Y	Lungime segment (** (m)
1	617.002,961 381.490,539	2	616.998,614 381.704,849	214.354
2	616.998,614 381.704,849	3	616.996,29 381.704,166	2.422
3	616.996,29 381.704,166	4	617.000,621 381.490,674	213.536
4	617.000,621 381.490,674	1	617.002,961 381.490,539	2.344

**** Lungimile segmentelor sunt determinate în planul de proiecţie Stereo 70 şi sunt rotunjite la 1 milimetru.**
***** Distanţa dintre puncte este formată din segmente cumulate ce sunt mai mici decât valoarea 1 milimetru.**

Extrasul de carte funciară generat prin sistemul informatic integrat al ANCPI conține informațiile din cartea funciară active la data generării. Acesta este valabil în condițiile prevăzute de art. 7 din Legea nr. 455/2001, coroborat cu art. 3 din O.U.G. nr. 41/2016, exclusiv în mediul electronic, pentru activități și procese administrative prevăzute de legislația în vigoare. Valabilitatea poate fi extinsă și în forma fizică a documentului, fără semnătură olografă, cu acceptul expres sau procedural al instituției publice ori entității care a solicitat prezentarea acestui extras.
Verificarea corectitudinii și realității informațiilor conținute de document se poate face la adresa **www.ancpi.ro/verificare**, folosind codul de verificare online disponibil în antet. Codul de verificare este valabil 30 de zile calendaristice de la momentul generării documentului.

Data și ora generării,
04/08/2025, 09:55

Acest document se eliberează gratuit pentru proprietarii imobilelor. Pentru alți solicitanți, costul extrasului este de 25 de lei la ghișeu, respectiv 20 de lei dacă este obținut online prin platforma http://epay.ancpi.ro

Oficiul de Cadastru şi Publicitate Imobiliară PRAHOVA
Biroul de Cadastru şi Publicitate Imobiliară Ploieşti

PLOIESTI, Str. Unirii nr. 2, Cod postal 100043, Tel: (0244) 51 95 69, Fax: (0244) 59 22 95

Nr.cerere	**131983**
Ziua	**01**
Luna	**08**
Anul	**2025**

Extras de Plan Cadastral de Carte Funciară pentru Imobil număr cadastral 31625 / UAT Fulga

TEREN Extravilan
Adresa: Jud. Prahova, UAT Fulga

Comuna/Oraş/Municipiu: Fulga

Nr. cadastral	Suprafaţa măsurată	Observaţii / Referinţe
31625	500	

* Suprafaţa este determinată in planul de proiecţie Stereo 70.

DETALII LINIARE IMOBIL

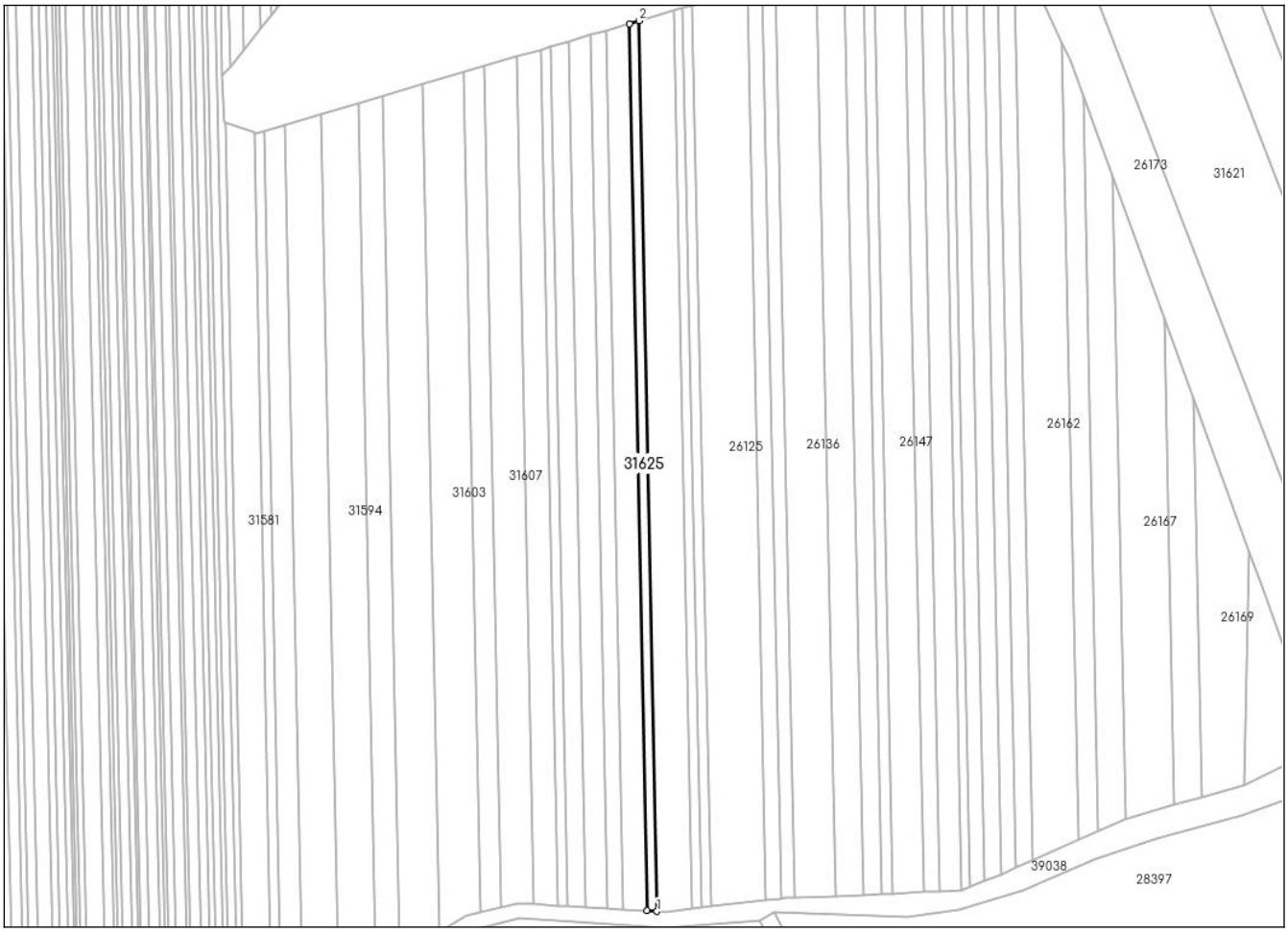

Incadrare in zonă
scara 1:2000



Date referitoare la teren

Crt	Categoria de folosință	Intra vilan	Suprafaţa (mp)	Tarla	Parcelă	Observaţii / Referinţe
1	arabil	NU	500	36	512/397	
	TOTAL:		**500**			

Date referitoare la construcţii

Crt	Numar	Destinaţie construcţie	Supraf. (mp)	Situaţie juridică	Observaţii / Referinţe
Imobilul nu are in componență construcții					

Lungime Segmente
1) Valorile lungimilor segmentelor sunt obţinute din proiecţie în plan.

Punct început	X / Y	Punct sfârşit	X / Y	Lungime segment (** (m)
1	617.002,961 381.490,539	2	616.998,614 381.704,849	214.354
2	616.998,614 381.704,849	3	616.996,29 381.704,166	2.422
3	616.996,29 381.704,166	4	617.000,621 381.490,674	213.536
4	617.000,621 381.490,674	1	617.002,961 381.490,539	2.344

**** Lungimile segmentelor sunt determinate în planul de proiecţie Stereo 70 şi sunt rotunjite la 1 milimetru.**
***** Distanţa dintre puncte este formată din segmente cumulate ce sunt mai mici decât valoarea 1 milimetru.**

Certific că informațiile din prezentul extras sunt conforme cu datele din planul cadastral de carte funciară al OCPI PRAHOVA la data: 04-08-2025
Situația prezentată poate face obiectul unor modificări ulterioare, in condițiile Legii cadastrului și publicității imobiliare nr. 7/1996, republicată.

Consilier/Inspector de specialitate,

Ancuța-Elena Constantin

Oficiul de Cadastru şi Publicitate Imobiliară PRAHOVA
Biroul de Cadastru şi Publicitate Imobiliară Ploieşti

Nr. cerere	131982
Ziua	01
Luna	08
Anul	2025

Cod verificare
100192386446

EXTRAS DE CARTE FUNCIARĂ
PENTRU INFORMARE

Carte Funciară Nr. 31624 Fulga

A. Partea I. Descrierea imobilului

TEREN Extravilan

Adresa: Jud. Prahova, UAT Fulga

Nr. Crt	Nr. cadastral Nr. topografic	Suprafaţa* (mp)	Observaţii / Referinţe
A1	31624	7.899	Teren neimprejmuit; Teren la dispozitia comisiei locale de fond funciar conform art. 13, alin. 14 din legea 7/1996.

B. Partea II. Proprietari şi acte

Înscrieri privitoare la dreptul de proprietate şi alte drepturi reale		Referinţe
131982 / 01/08/2025		
Registrul Cadastral al Imobilelor (UAT Fulga); Act Normativ lg.7/1996 emis de Parlamentul Romaniei;		
B1	Se infiinteaza cartea funciara a imobilului 31624 ca urmare a finalizarii inregistrarii sistematice. Imobilul se gaseste in registrul cadastral al imobilelor sub numarul 8936.	A1
Act Normativ nr. 7, din 13/03/1996 emis de PARLAMENTUL ROMÂNIEI (LEGE; ,art.13);		
B2	Se notează mențiunea proprietar neidentificat	A1

C. Partea III. SARCINI .

Inscrieri privind dezmembrămintele dreptului de proprietate, drepturi reale de garanţie şi sarcini	Referinţe
NU SUNT	

Anexa Nr. 1 La Partea I

Teren

Nr cadastral	Suprafaţa (mp)*	Observaţii / Referinţe
31624	7.899	Teren la dispozitia comisiei locale de fond funciar conform art. 13, alin. 14 din legea 7/1996.

* Suprafaţa este determinată in planul de proiecţie Stereo 70.

DETALII LINIARE IMOBIL

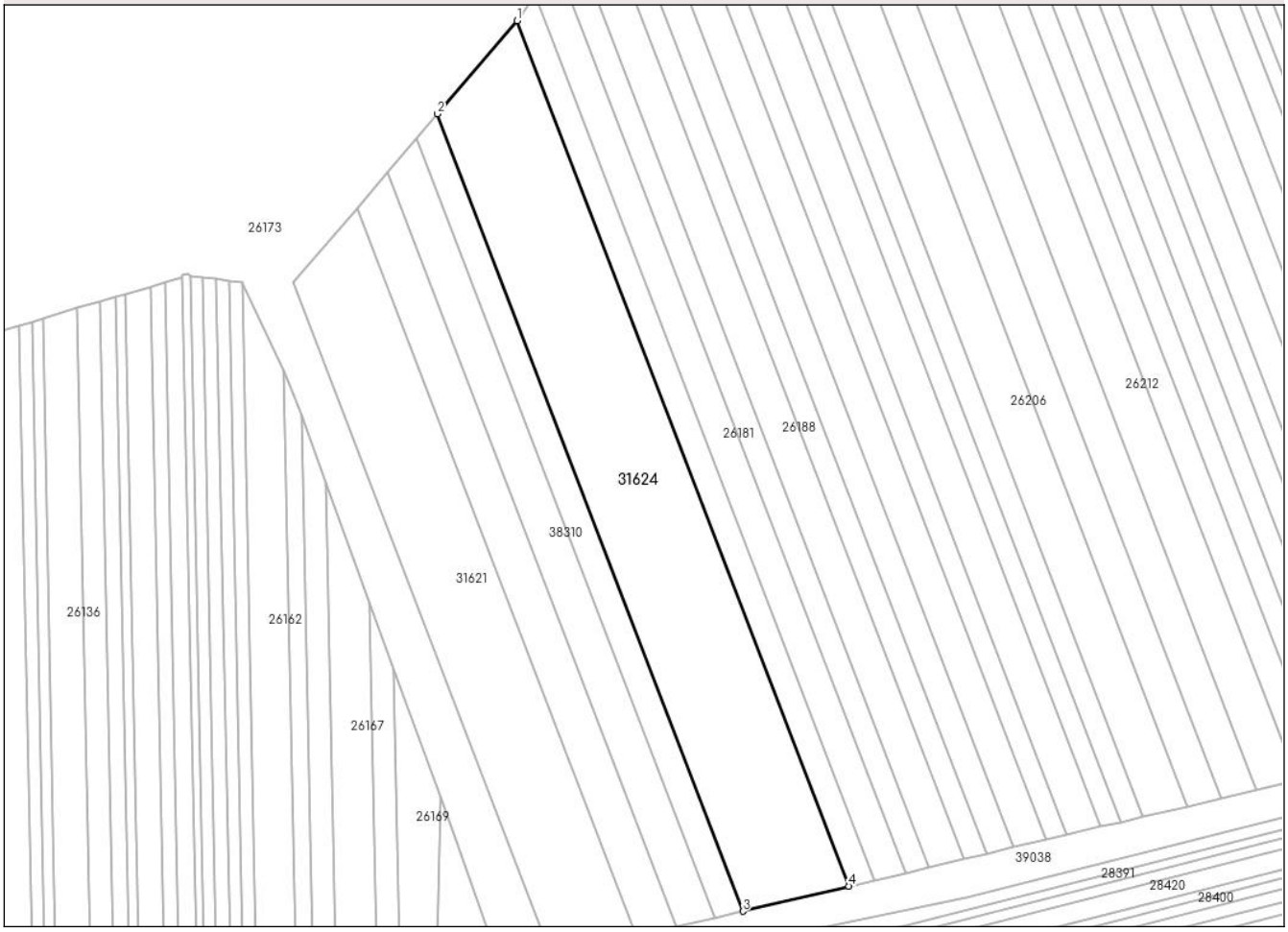

Date referitoare la teren

Nr Crt	Categorie folosinţă	Intra vilan	Suprafaţa (mp)	Tarla	Parcelă	Nr. topo	Observaţii / Referinţe
1	arabil	NU	7.899	36	514/140	-	

Lungime Segmente

1) Valorile lungimilor segmentelor sunt obţinute din proiecţie în plan.

Punct început	X / Y	Punct sfârşit	X / Y	Lungime segment (** (m)
1	617.167,493 381.799,831	2	617.144,601 381.773,089	35.202
2	617.144,601 381.773,089	3	617.232,19 381.544,506	244.79
3	617.232,19 381.544,506	4	617.262,582 381.551,676	31.226
4	617.262,582 381.551,676	1	617.167,493 381.799,831	265.75

**** Lungimile segmentelor sunt determinate în planul de proiecţie Stereo 70 şi sunt rotunjite la 1 milimetru.**
***** Distanţa dintre puncte este formată din segmente cumulate ce sunt mai mici decât valoarea 1 milimetru.**

Extrasul de carte funciară generat prin sistemul informatic integrat al ANCPI conține informațiile din cartea funciară active la data generării. Acesta este valabil în condițiile prevăzute de art. 7 din Legea nr. 455/2001, coroborat cu art. 3 din O.U.G. nr. 41/2016, exclusiv în mediul electronic, pentru activități și procese administrative prevăzute de legislația în vigoare. Valabilitatea poate fi extinsă și în forma fizică a documentului, fără semnătură olografă, cu acceptul expres sau procedural al instituției publice ori entității care a solicitat prezentarea acestui extras.
Verificarea corectitudinii și realității informațiilor conținute de document se poate face la adresa **www.ancpi.ro/verificare**, folosind codul de verificare online disponibil în antet. Codul de verificare este valabil 30 de zile calendaristice de la momentul generării documentului.

Data și ora generării,
04/08/2025, 09:55

Acest document se eliberează gratuit pentru proprietarii imobilelor. Pentru alți solicitanți, costul extrasului este de 25 de lei la ghișeu, respectiv 20 de lei dacă este obținut online prin platforma http://epay.ancpi.ro

ANCPI
AGENȚIA NAȚIONALĂ DE CADASTRU ȘI PUBLICITATE IMOBILIARĂ

Oficiul de Cadastru şi Publicitate Imobiliară PRAHOVA
Biroul de Cadastru şi Publicitate Imobiliară Ploiești

PLOIESTI, Str. Unirii nr. 2, Cod postal 100043, Tel: (0244) 51 95 69, Fax: (0244) 59 22 95

Nr.cerere	**131982**
Ziua	**01**
Luna	**08**
Anul	**2025**

Extras de Plan Cadastral de Carte Funciară pentru Imobil număr cadastral 31624 / UAT Fulga

TEREN Extravilan
Adresa: Jud. Prahova, UAT Fulga

Comuna/Oraş/Municipiu: Fulga

Nr. cadastral	Suprafața măsurată	Observaţii / Referinţe
31624	7899	Teren la dispozitia comisiei locale de fond funciar conform art. 13, alin. 14 din legea 7/1996.

* Suprafaţa este determinată in planul de proiecţie Stereo 70.

DETALII LINIARE IMOBIL

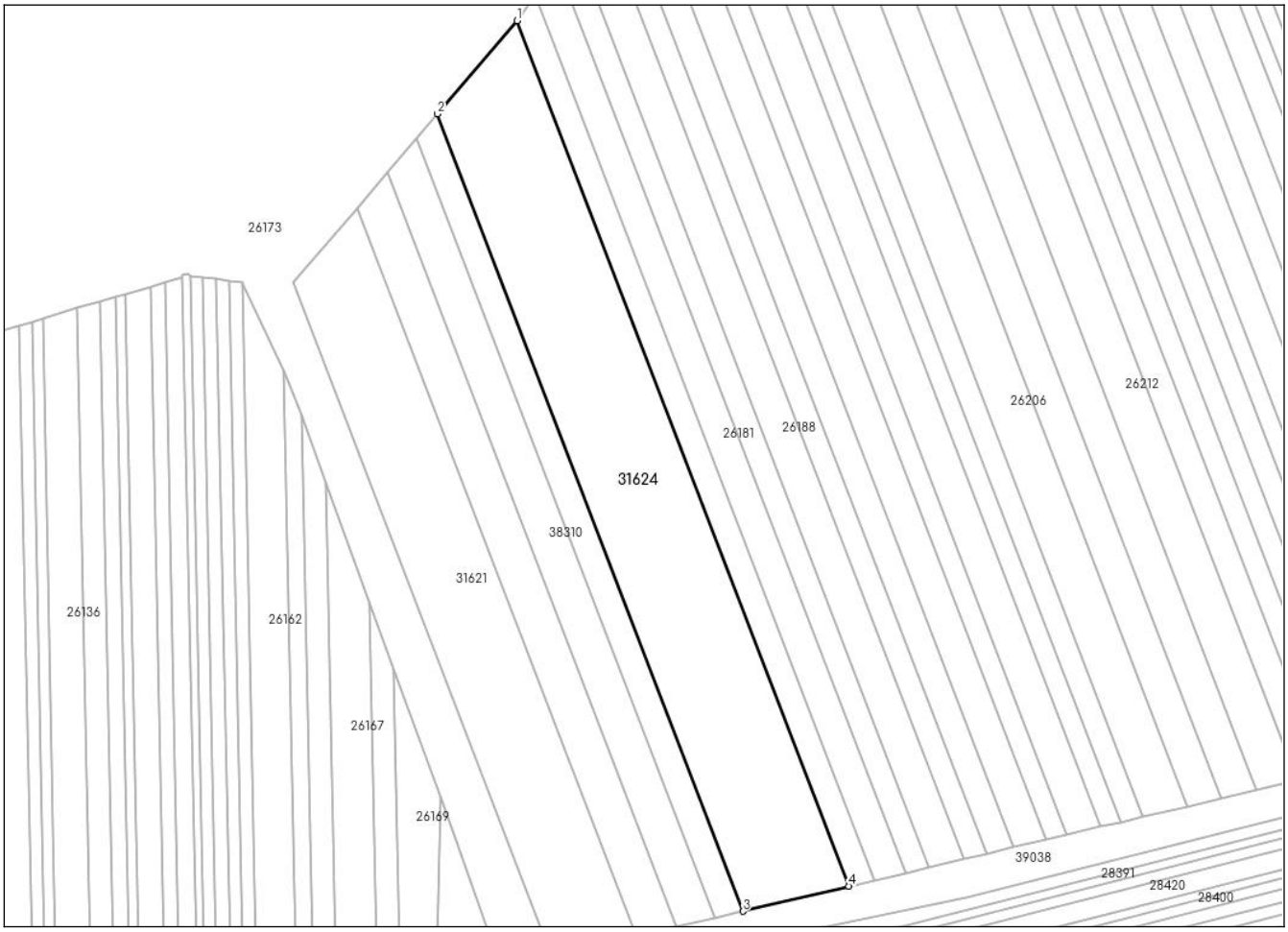

Incadrare in zonă
scara 1:5000



Date referitoare la teren

Crt	Categoria de folosință	Intra vilan	Suprafaţa (mp)	Tarla	Parcelă	Observaţii / Referinţe
1	arabil	NU	7.899	36	514/140	
	TOTAL:		**7.899**			

Date referitoare la construcţii

Crt	Numar	Destinaţie construcţie	Supraf. (mp)	Situaţie juridică	Observaţii / Referinţe
Imobilul nu are in componență construcții					

Lungime Segmente
1) Valorile lungimilor segmentelor sunt obţinute din proiecţie în plan.

Punct început	X / Y	Punct sfârşit	X / Y	Lungime segment (** (m)
1	617.167,493 381.799,831	2	617.144,601 381.773,089	35.202
2	617.144,601 381.773,089	3	617.232,19 381.544,506	244.79
3	617.232,19 381.544,506	4	617.262,582 381.551,676	31.226
4	617.262,582 381.551,676	1	617.167,493 381.799,831	265.75

**** Lungimile segmentelor sunt determinate în planul de proiecţie Stereo 70 şi sunt rotunjite la 1 milimetru.**
***** Distanţa dintre puncte este formată din segmente cumulate ce sunt mai mici decât valoarea 1 milimetru.**

Certific că informațiile din prezentul extras sunt conforme cu datele din planul cadastral de carte funciară al OCPI PRAHOVA la data: 04-08-2025
Situația prezentată poate face obiectul unor modificări ulterioare, in condițiile Legii cadastrului și publicității imobiliare nr. 7/1996, republicată.

Consilier/Inspector de specialitate,

Ancuța-Elena Constantin

Oficiul de Cadastru şi Publicitate Imobiliară PRAHOVA
Biroul de Cadastru şi Publicitate Imobiliară Ploieşti

Nr. cerere	131981
Ziua	01
Luna	08
Anul	2025

Cod verificare
100192386444

EXTRAS DE CARTE FUNCIARĂ
PENTRU INFORMARE

Carte Funciară Nr. 31623 Fulga

A. Partea I. Descrierea imobilului

TEREN Extravilan

Adresa: Jud. Prahova, UAT Fulga

Nr. Crt	Nr. cadastral Nr. topografic	Suprafaţa* (mp)	Observaţii / Referinţe
A1	31623	2.000	Teren neimprejmuit;

B. Partea II. Proprietari şi acte

Înscrieri privitoare la dreptul de proprietate şi alte drepturi reale		Referinţe
131981 / 01/08/2025		
Registrul Cadastral al Imobilelor (UAT Fulga); Act Normativ lg.7/1996 emis de Parlamentul Romaniei;		
B1	Se infiinteaza cartea funciara a imobilului 31623 ca urmare a finalizarii inregistrarii sistematice. Imobilul se gaseste in registrul cadastral al imobilelor sub numarul 8935.	A1
Act Administrativ nr. 79585, din 13/05/1999 emis de CJSDPAT PRAHOVA (TITLU DE PROPRIETATE;);		
B2	Intabulare, drept de PROPRIETATE, dobandit prin Reconstituire, cota actuala 1/1	A1
	1) **PUTINA ION** 2) **PUTINA VASILE** 3) **PUTINA STAN** 4) **PUTINA GHEORGHE**	

C. Partea III. SARCINI .

Inscrieri privind dezmembrămintele dreptului de proprietate, drepturi reale de garanţie şi sarcini	Referinţe
NU SUNT	

Anexa Nr. 1 La Partea I

Teren

Nr cadastral	Suprafaţa (mp)*	Observaţii / Referinţe
31623	2.000	

* Suprafaţa este determinată in planul de proiecţie Stereo 70.

DETALII LINIARE IMOBIL

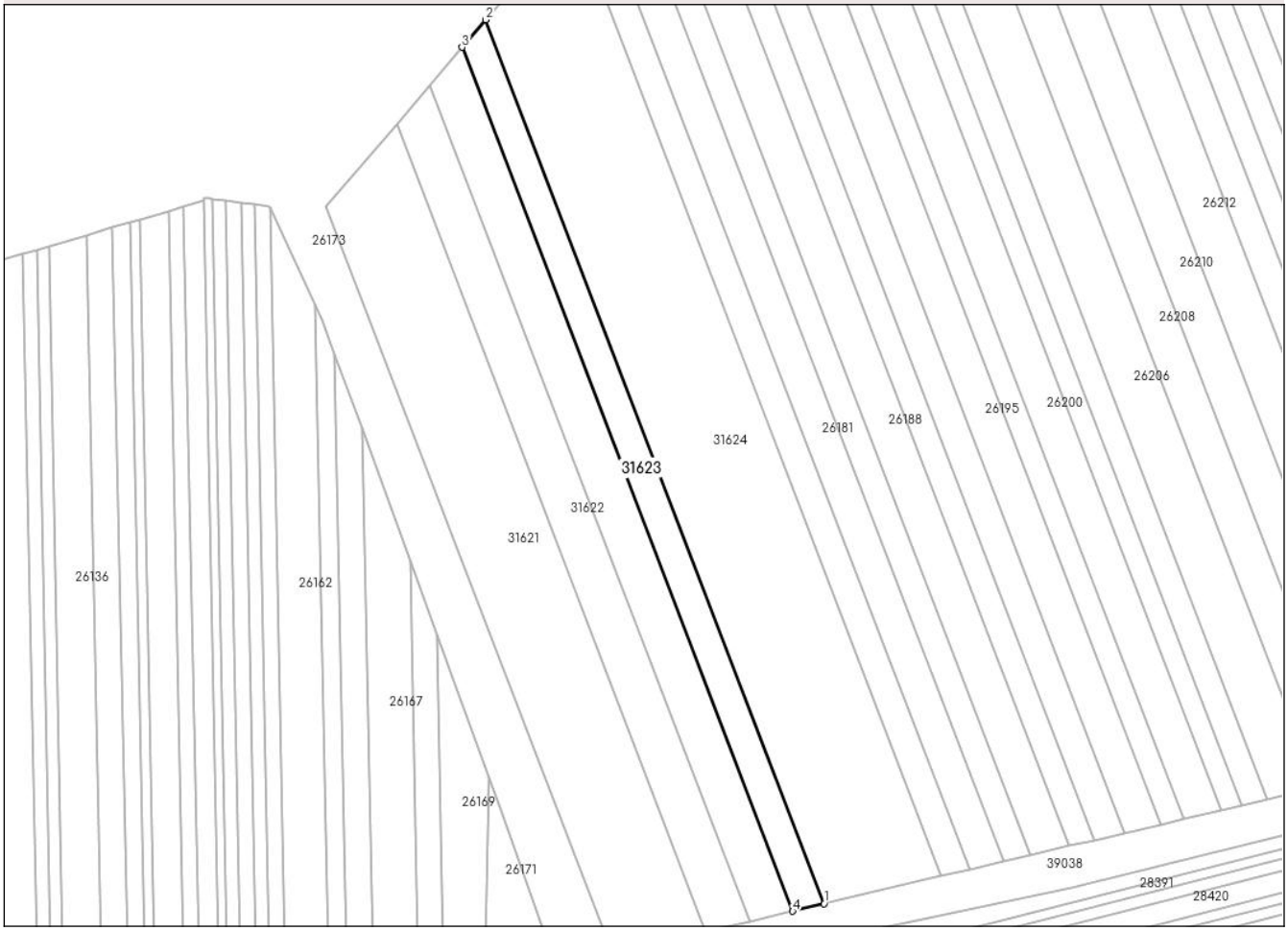

Date referitoare la teren

Nr Crt	Categorie folosinţă	Intra vilan	Suprafaţa (mp)	Tarla	Parcelă	Nr. topo	Observaţii / Referinţe
1	arabil	NU	2.000	36	514/140	-	

Lungime Segmente
1) Valorile lungimilor segmentelor sunt obţinute din proiecţie în plan.

Punct început	X / Y	Punct sfârşit	X / Y	Lungime segment (** (m)
1	617.232,19 381.544,506	2	617.144,601 381.773,089	244.79
2	617.144,601 381.773,089	3	617.138,487 381.765,947	9.402
3	617.138,487 381.765,947	4	617.224,074 381.542,591	239.192
4	617.224,074 381.542,591	1	617.232,19 381.544,506	8.339

**** Lungimile segmentelor sunt determinate în planul de proiecţie Stereo 70 şi sunt rotunjite la 1 milimetru.**
***** Distanţa dintre puncte este formată din segmente cumulate ce sunt mai mici decât valoarea 1 milimetru.**

Extrasul de carte funciară generat prin sistemul informatic integrat al ANCPI conține informațiile din cartea funciară active la data generării. Acesta este valabil în condițiile prevăzute de art. 7 din Legea nr. 455/2001, coroborat cu art. 3 din O.U.G. nr. 41/2016, exclusiv în mediul electronic, pentru activități și procese administrative prevăzute de legislația în vigoare. Valabilitatea poate fi extinsă și în forma fizică a documentului, fără semnătură olografă, cu acceptul expres sau procedural al instituției publice ori entității care a solicitat prezentarea acestui extras.
Verificarea corectitudinii și realității informațiilor conținute de document se poate face la adresa **www.ancpi.ro/verificare**, folosind codul de verificare online disponibil în antet. Codul de verificare este valabil 30 de zile calendaristice de la momentul generării documentului.

Data și ora generării,
04/08/2025, 09:55

Acest document se eliberează gratuit pentru proprietarii imobilelor. Pentru alți solicitanți, costul extrasului este de 25 de lei la ghișeu, respectiv 20 de lei dacă este obținut online prin platforma http://epay.ancpi.ro

Oficiul de Cadastru şi Publicitate Imobiliară PRAHOVA
Biroul de Cadastru şi Publicitate Imobiliară Ploieşti

PLOIESTI, Str. Unirii nr. 2, Cod postal 100043, Tel: (0244) 51 95 69, Fax: (0244) 59 22 95

Nr.cerere	**131981**
Ziua	**01**
Luna	**08**
Anul	**2025**

Extras de Plan Cadastral de Carte Funciară pentru Imobil număr cadastral 31623 / UAT Fulga

TEREN Extravilan
Adresa: Jud. Prahova, UAT Fulga

Comuna/Oraş/Municipiu: Fulga

Nr. cadastral	Suprafaţa măsurată	Observaţii / Referinţe
31623	2000	

* Suprafaţa este determinată in planul de proiecţie Stereo 70.

DETALII LINIARE IMOBIL

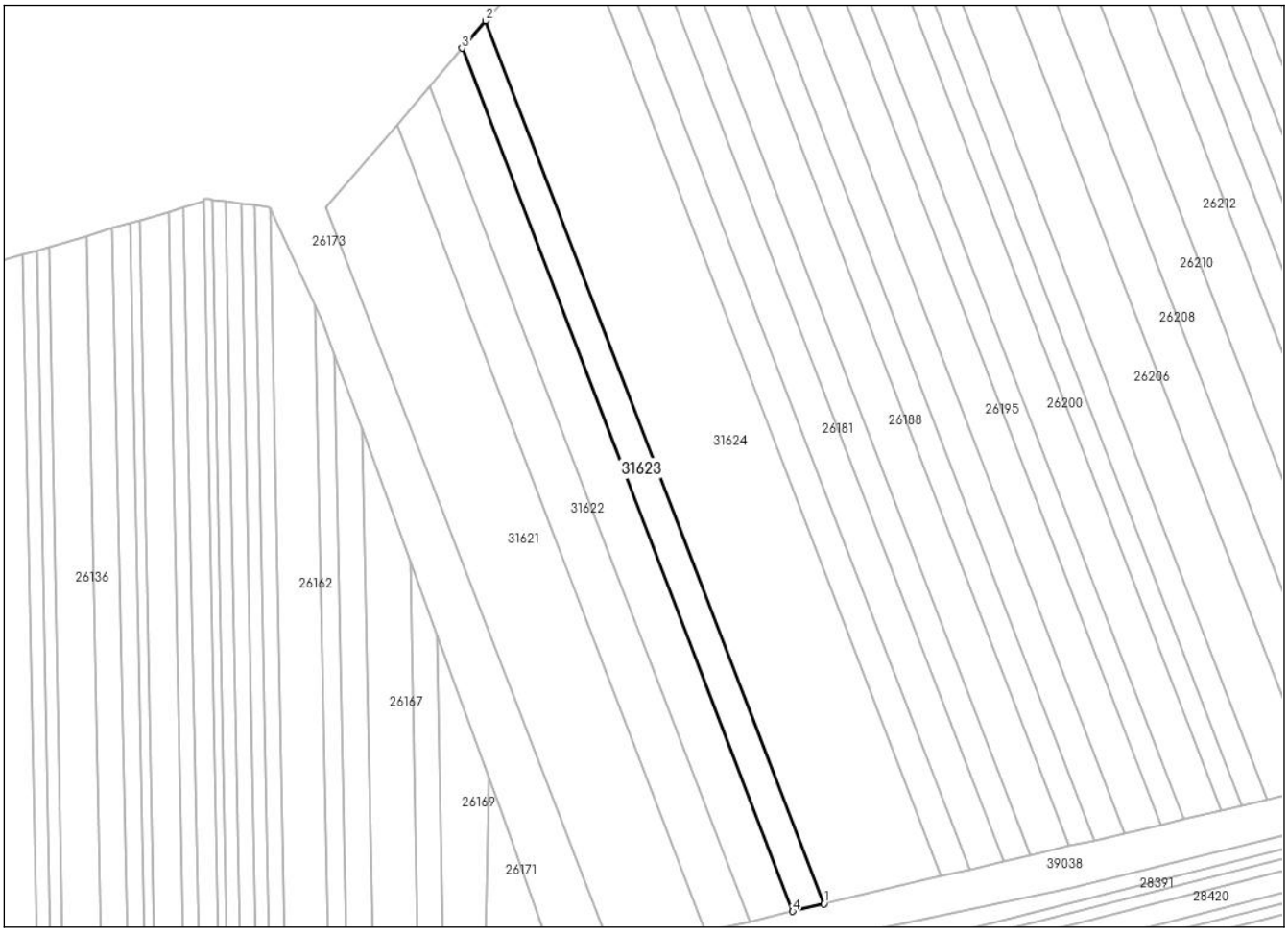

Incadrare in zonă
scara 1:2000



Date referitoare la teren

Crt	Categoria de folosință	Intra vilan	Suprafaţa (mp)	Tarla	Parcelă	Observaţii / Referinţe
1	arabil	NU	2.000	36	514/140	
	TOTAL:		**2.000**			

Date referitoare la construcţii

Crt	Numar	Destinaţie construcţie	Supraf. (mp)	Situaţie juridică	Observaţii / Referinţe
Imobilul nu are in componență construcții					

Lungime Segmente
1) Valorile lungimilor segmentelor sunt obţinute din proiecţie în plan.

Punct început	X / Y	Punct sfârşit	X / Y	Lungime segment (** (m)
1	617.232,19 381.544,506	2	617.144,601 381.773,089	244.79
2	617.144,601 381.773,089	3	617.138,487 381.765,947	9.402
3	617.138,487 381.765,947	4	617.224,074 381.542,591	239.192
4	617.224,074 381.542,591	1	617.232,19 381.544,506	8.339

**** Lungimile segmentelor sunt determinate în planul de proiecţie Stereo 70 şi sunt rotunjite la 1 milimetru.**
***** Distanţa dintre puncte este formată din segmente cumulate ce sunt mai mici decât valoarea 1 milimetru.**

Certific că informațiile din prezentul extras sunt conforme cu datele din planul cadastral de carte funciară al OCPI PRAHOVA la data: 04-08-2025
Situația prezentată poate face obiectul unor modificări ulterioare, in condițiile Legii cadastrului și publicității imobiliare nr. 7/1996, republicată.

Consilier/Inspector de specialitate,

Ancuța-Elena Constantin

Oficiul de Cadastru şi Publicitate Imobiliară PRAHOVA
Biroul de Cadastru şi Publicitate Imobiliară Ploieşti

Nr. cerere	131980
Ziua	01
Luna	08
Anul	2025

Cod verificare
100192386443

EXTRAS DE CARTE FUNCIARĂ
PENTRU INFORMARE

Carte Funciară Nr. 31622 Fulga

A. Partea I. Descrierea imobilului

TEREN Extravilan

Adresa: Jud. Prahova, UAT Fulga

Nr. Crt	Nr. cadastral Nr. topografic	Suprafaţa* (mp)	Observaţii / Referinţe
A1	31622	2.650	Teren neimprejmuit;

B. Partea II. Proprietari şi acte

Înscrieri privitoare la dreptul de proprietate şi alte drepturi reale		Referinţe
131980 / 01/08/2025		
Registrul Cadastral al Imobilelor (UAT Fulga); Act Normativ lg.7/1996 emis de Parlamentul Romaniei;		
B1	Se infiinteaza cartea funciara a imobilului 31622 ca urmare a finalizarii inregistrarii sistematice. Imobilul se gaseste in registrul cadastral al imobilelor sub numarul 8934.	A1
Hotarare Judecatoreasca nr. 1058, din 15/09/1999 emis de JUDECATORIA MIZIL, JUDETUL PRAHOVA (SENTINTA CIVILA;);		
B2	Intabulare, drept de PROPRIETATE, dobandit prin Hotarare Judecatoreasca, cota actuala 1/1	A1
	1) **MARIN FLOAREA**	

C. Partea III. SARCINI .

Inscrieri privind dezmembrămintele dreptului de proprietate, drepturi reale de garanţie şi sarcini	Referinţe
NU SUNT	

Anexa Nr. 1 La Partea I

Teren

Nr cadastral	Suprafaţa (mp)*	Observaţii / Referinţe
31622	2.650	

* Suprafaţa este determinată in planul de proiecţie Stereo 70.

DETALII LINIARE IMOBIL

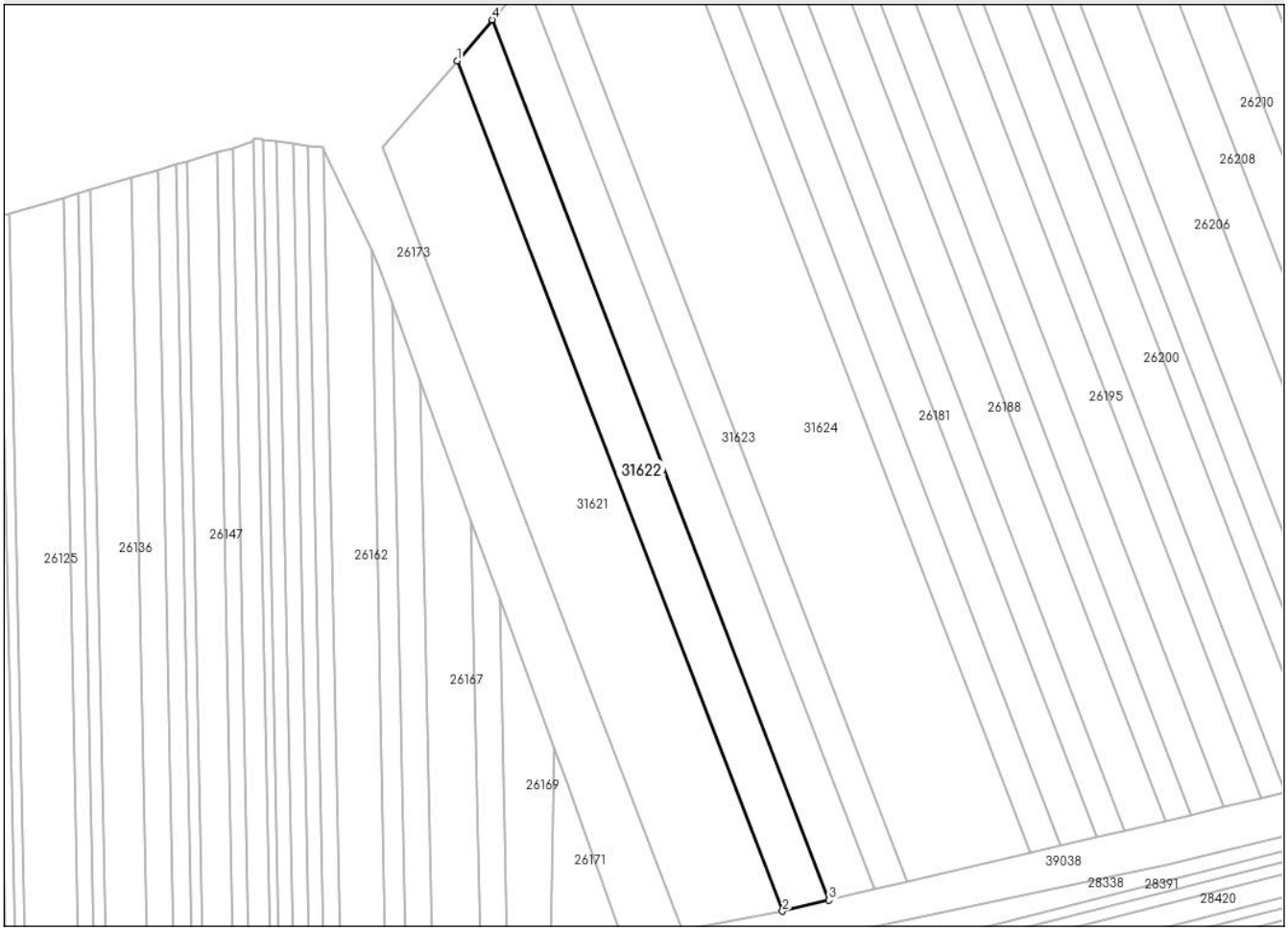

Date referitoare la teren

Nr Crt	Categorie folosinţă	Intra vilan	Suprafaţa (mp)	Tarla	Parcelă	Nr. topo	Observaţii / Referinţe
1	arabil	NU	2.650	36	514/141	-	

Lungime Segmente

1) Valorile lungimilor segmentelor sunt obţinute din proiecţie în plan.

Punct început	X / Y	Punct sfârşit	X / Y	Lungime segment (** (m)
1	617.121,546 381.746,157	2	617.201,583 381.537,285	223.682
2	617.201,583 381.537,285	3	617.213,016 381.539,983	11.747
3	617.213,016 381.539,983	4	617.130,158 381.756,218	231.566
4	617.130,158 381.756,218	1	617.121,546 381.746,157	13.243

**** Lungimile segmentelor sunt determinate în planul de proiecţie Stereo 70 şi sunt rotunjite la 1 milimetru.**
***** Distanţa dintre puncte este formată din segmente cumulate ce sunt mai mici decât valoarea 1 milimetru.**

Extrasul de carte funciară generat prin sistemul informatic integrat al ANCPI conține informațiile din cartea funciară active la data generării. Acesta este valabil în condițiile prevăzute de art. 7 din Legea nr. 455/2001, coroborat cu art. 3 din O.U.G. nr. 41/2016, exclusiv în mediul electronic, pentru activități și procese administrative prevăzute de legislația în vigoare. Valabilitatea poate fi extinsă și în forma fizică a documentului, fără semnătură olografă, cu acceptul expres sau procedural al instituției publice ori entității care a solicitat prezentarea acestui extras.
Verificarea corectitudinii și realității informațiilor conținute de document se poate face la adresa **www.ancpi.ro/verificare**, folosind codul de verificare online disponibil în antet. Codul de verificare este valabil 30 de zile calendaristice de la momentul generării documentului.

Data și ora generării,
04/08/2025, 09:55

Acest document se eliberează gratuit pentru proprietarii imobilelor. Pentru alți solicitanți, costul extrasului este de 25 de lei la ghișeu, respectiv 20 de lei dacă este obținut online prin platforma http://epay.ancpi.ro

Oficiul de Cadastru şi Publicitate Imobiliară PRAHOVA
Biroul de Cadastru şi Publicitate Imobiliară Ploieşti

PLOIESTI, Str. Unirii nr. 2, Cod postal 100043, Tel: (0244) 51 95 69, Fax: (0244) 59 22 95

Nr.cerere	**131980**
Ziua	**01**
Luna	**08**
Anul	**2025**

Extras de Plan Cadastral de Carte Funciară pentru Imobil număr cadastral 31622 / UAT Fulga

TEREN Extravilan
Adresa: Jud. Prahova, UAT Fulga

Comuna/Oraş/Municipiu: Fulga

Nr. cadastral	Suprafaţa măsurată	Observaţii / Referinţe
31622	2650	

* Suprafaţa este determinată in planul de proiecţie Stereo 70.

DETALII LINIARE IMOBIL

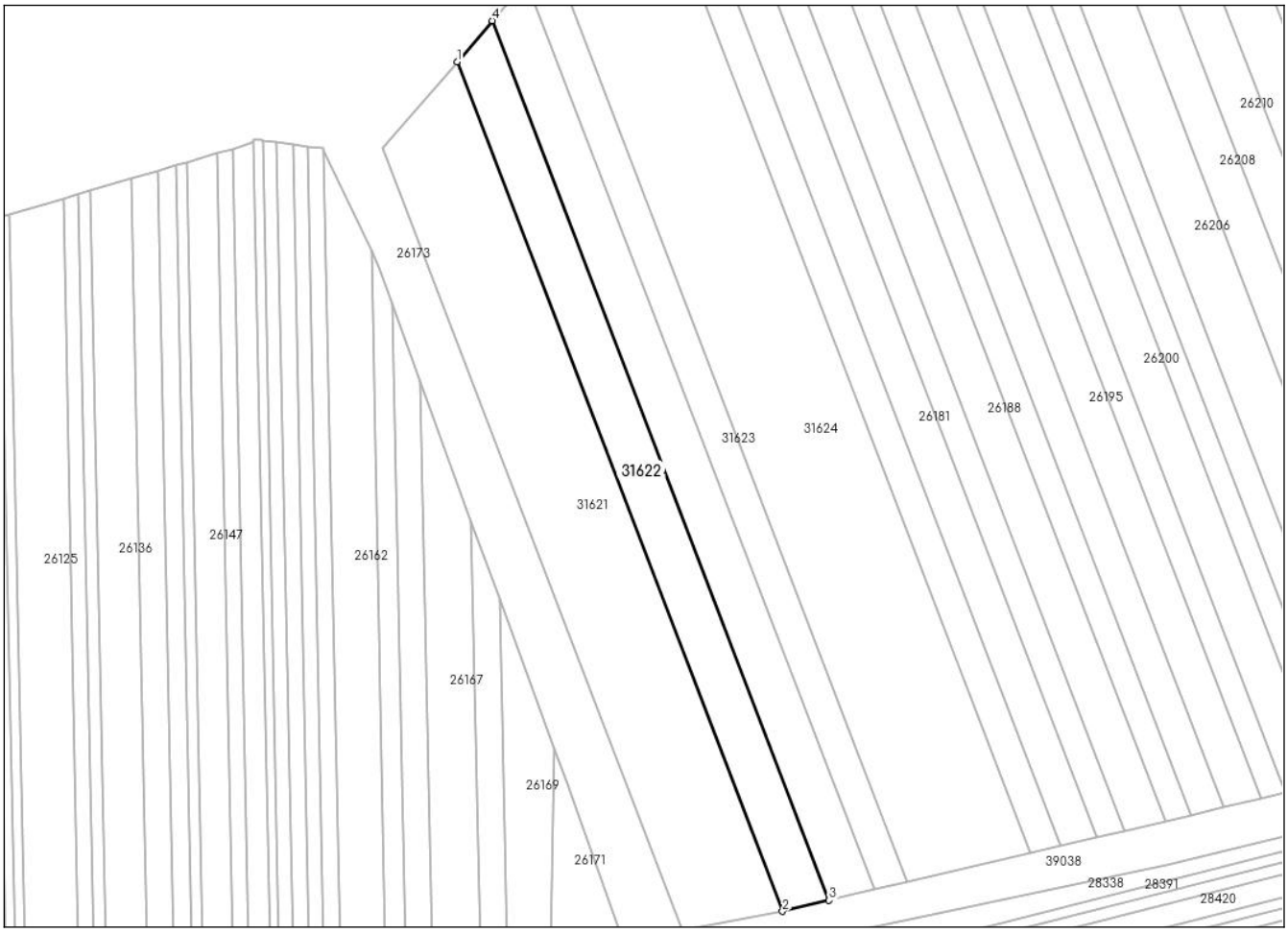

Incadrare in zonă
scara 1:2000



Date referitoare la teren

Crt	Categoria de folosință	Intra vilan	Suprafaţa (mp)	Tarla	Parcelă	Observaţii / Referinţe
1	arabil	NU	2.650	36	514/141	
	TOTAL:		**2.650**			

Date referitoare la construcţii

Crt	Numar	Destinaţie construcţie	Supraf. (mp)	Situaţie juridică	Observaţii / Referinţe
Imobilul nu are in componență construcții					

Lungime Segmente
1) Valorile lungimilor segmentelor sunt obţinute din proiecţie în plan.

Punct început	X / Y	Punct sfârşit	X / Y	Lungime segment (** (m)
1	617.121,546 381.746,157	2	617.201,583 381.537,285	223.682
2	617.201,583 381.537,285	3	617.213,016 381.539,983	11.747
3	617.213,016 381.539,983	4	617.130,158 381.756,218	231.566
4	617.130,158 381.756,218	1	617.121,546 381.746,157	13.243

**** Lungimile segmentelor sunt determinate în planul de proiecţie Stereo 70 şi sunt rotunjite la 1 milimetru.**
***** Distanţa dintre puncte este formată din segmente cumulate ce sunt mai mici decât valoarea 1 milimetru.**

Certific că informațiile din prezentul extras sunt conforme cu datele din planul cadastral de carte funciară al OCPI PRAHOVA la data: 04-08-2025
Situația prezentată poate face obiectul unor modificări ulterioare, in condițiile Legii cadastrului și publicității imobiliare nr. 7/1996, republicată.

Consilier/Inspector de specialitate,

Ancuța-Elena Constantin

Oficiul de Cadastru şi Publicitate Imobiliară PRAHOVA
Biroul de Cadastru şi Publicitate Imobiliară Ploieşti

Nr. cerere	131979
Ziua	01
Luna	08
Anul	2025

Cod verificare
100192386442

EXTRAS DE CARTE FUNCIARĂ
PENTRU INFORMARE

Carte Funciară Nr. 31621 Fulga

A. Partea I. Descrierea imobilului

TEREN Extravilan

Adresa: Jud. Prahova, UAT Fulga

Nr. Crt	Nr. cadastral Nr. topografic	Suprafaţa* (mp)	Observaţii / Referinţe
A1	31621	5.300	Teren neimprejmuit;

B. Partea II. Proprietari şi acte

Înscrieri privitoare la dreptul de proprietate şi alte drepturi reale		Referinţe
131979 / 01/08/2025		
Registrul Cadastral al Imobilelor (UAT Fulga); Act Normativ lg.7/1996 emis de Parlamentul Romaniei;		
B1	Se infiinteaza cartea funciara a imobilului 31621 ca urmare a finalizarii inregistrarii sistematice. Imobilul se gaseste in registrul cadastral al imobilelor sub numarul 8933.	A1
Act Notarial nr. 270, din 09/07/2021 emis de BIN STOICESCU ISABELA (CERTIFICAT DE MOSTENITOR;);		
B2	Intabulare, drept de PROPRIETATE, dobandit prin Succesiune, cota actuala 1/1	A1
	1) **COJOCARU MARIANA**	

C. Partea III. SARCINI .

Inscrieri privind dezmembrămintele dreptului de proprietate, drepturi reale de garanţie şi sarcini	Referinţe
NU SUNT	

Anexa Nr. 1 La Partea I

Teren

Nr cadastral	Suprafaţa (mp)*	Observaţii / Referinţe
31621	5.300	

* Suprafaţa este determinată in planul de proiecţie Stereo 70.

DETALII LINIARE IMOBIL

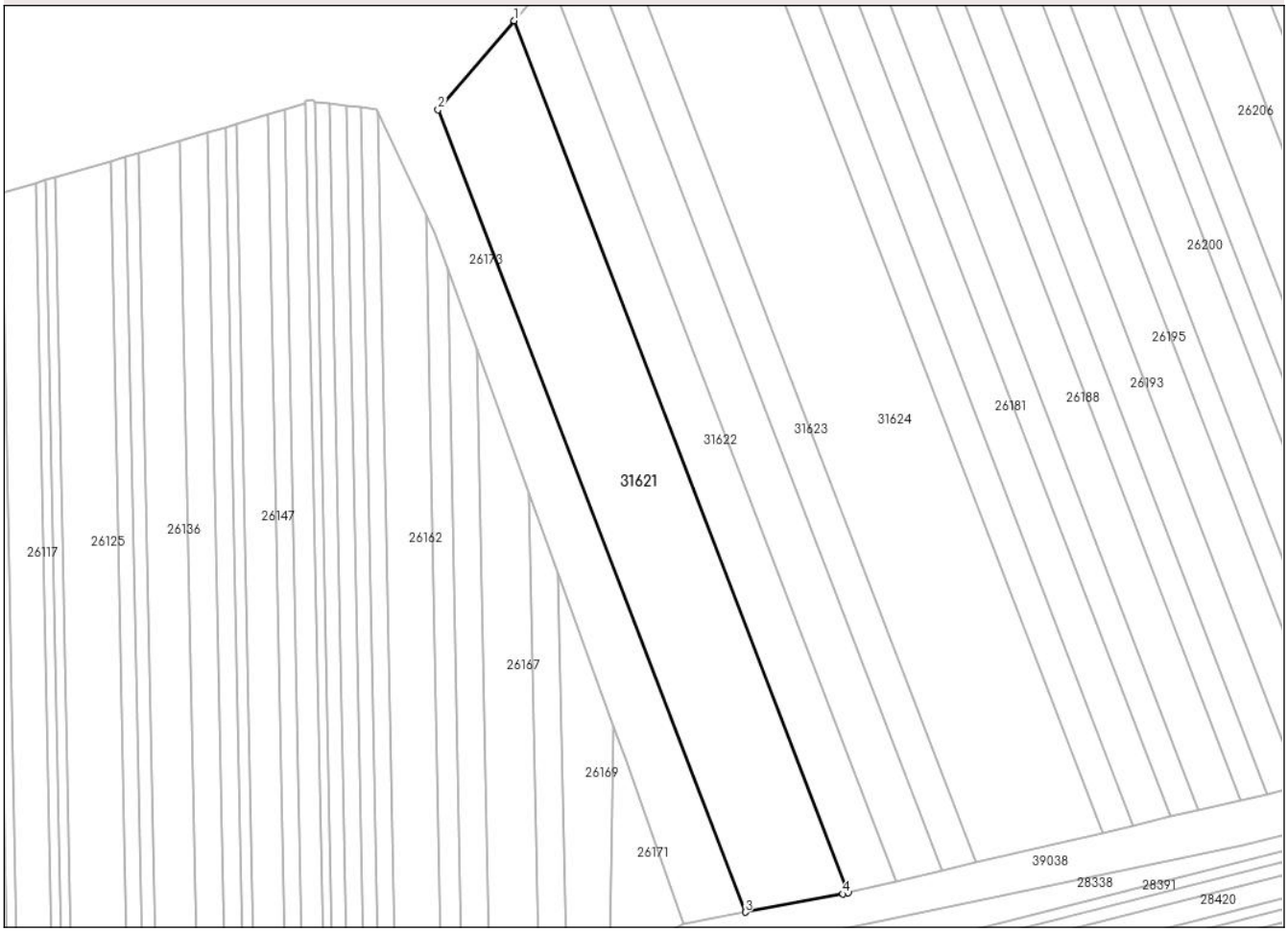

Date referitoare la teren

Nr Crt	Categorie folosinţă	Intra vilan	Suprafaţa (mp)	Tarla	Parcelă	Nr. topo	Observaţii / Referinţe
1	arabil	NU	5.300	36	514/142	-	

Lungime Segmente

1) Valorile lungimilor segmentelor sunt obţinute din proiecţie în plan.

Punct început	X / Y	Punct sfârşit	X / Y	Lungime segment (** (m)
1	617.121,546 381.746,157	2	617.103,291 381.724,833	28.071
2	617.103,291 381.724,833	3	617.176,939 381.532,634	205.826
3	617.176,939 381.532,634	4	617.200,365 381.536,998	23.829
4	617.200,365 381.536,998	5	617.201,583 381.537,285	1.251

Punct început	X / Y	Punct sfârşit	X / Y	Lungime segment (** (m)
5	617.201,583 381.537,285	1	617.121,546 381.746,157	223.682

**** Lungimile segmentelor sunt determinate în planul de proiecţie Stereo 70 şi sunt rotunjite la 1 milimetru.**
***** Distanţa dintre puncte este formată din segmente cumulate ce sunt mai mici decât valoarea 1 milimetru.**

Extrasul de carte funciară generat prin sistemul informatic integrat al ANCPI conține informațiile din cartea funciară active la data generării. Acesta este valabil în condițiile prevăzute de art. 7 din Legea nr. 455/2001, coroborat cu art. 3 din O.U.G. nr. 41/2016, exclusiv în mediul electronic, pentru activități și procese administrative prevăzute de legislația în vigoare. Valabilitatea poate fi extinsă și în forma fizică a documentului, fără semnătură olografă, cu acceptul expres sau procedural al instituției publice ori entității care a solicitat prezentarea acestui extras.
Verificarea corectitudinii și realității informațiilor conținute de document se poate face la adresa **www.ancpi.ro/verificare**, folosind codul de verificare online disponibil în antet. Codul de verificare este valabil 30 de zile calendaristice de la momentul generării documentului.

Data și ora generării,
04/08/2025, 09:55

Acest document se eliberează gratuit pentru proprietarii imobilelor. Pentru alți solicitanți, costul extrasului este de 25 de lei la ghișeu, respectiv 20 de lei dacă este obținut online prin platforma http://epay.ancpi.ro

Oficiul de Cadastru şi Publicitate Imobiliară PRAHOVA
Biroul de Cadastru şi Publicitate Imobiliară Ploieşti

PLOIESTI, Str. Unirii nr. 2, Cod postal 100043, Tel: (0244) 51 95 69, Fax: (0244) 59 22 95

Nr.cerere	**131979**
Ziua	**01**
Luna	**08**
Anul	**2025**

Extras de Plan Cadastral de Carte Funciară pentru Imobil număr cadastral 31621 / UAT Fulga

TEREN Extravilan
Adresa: Jud. Prahova, UAT Fulga

Comuna/Oraş/Municipiu: Fulga

Nr. cadastral	Suprafaţa măsurată	Observaţii / Referinţe
31621	5300	

* Suprafaţa este determinată in planul de proiecţie Stereo 70.

DETALII LINIARE IMOBIL

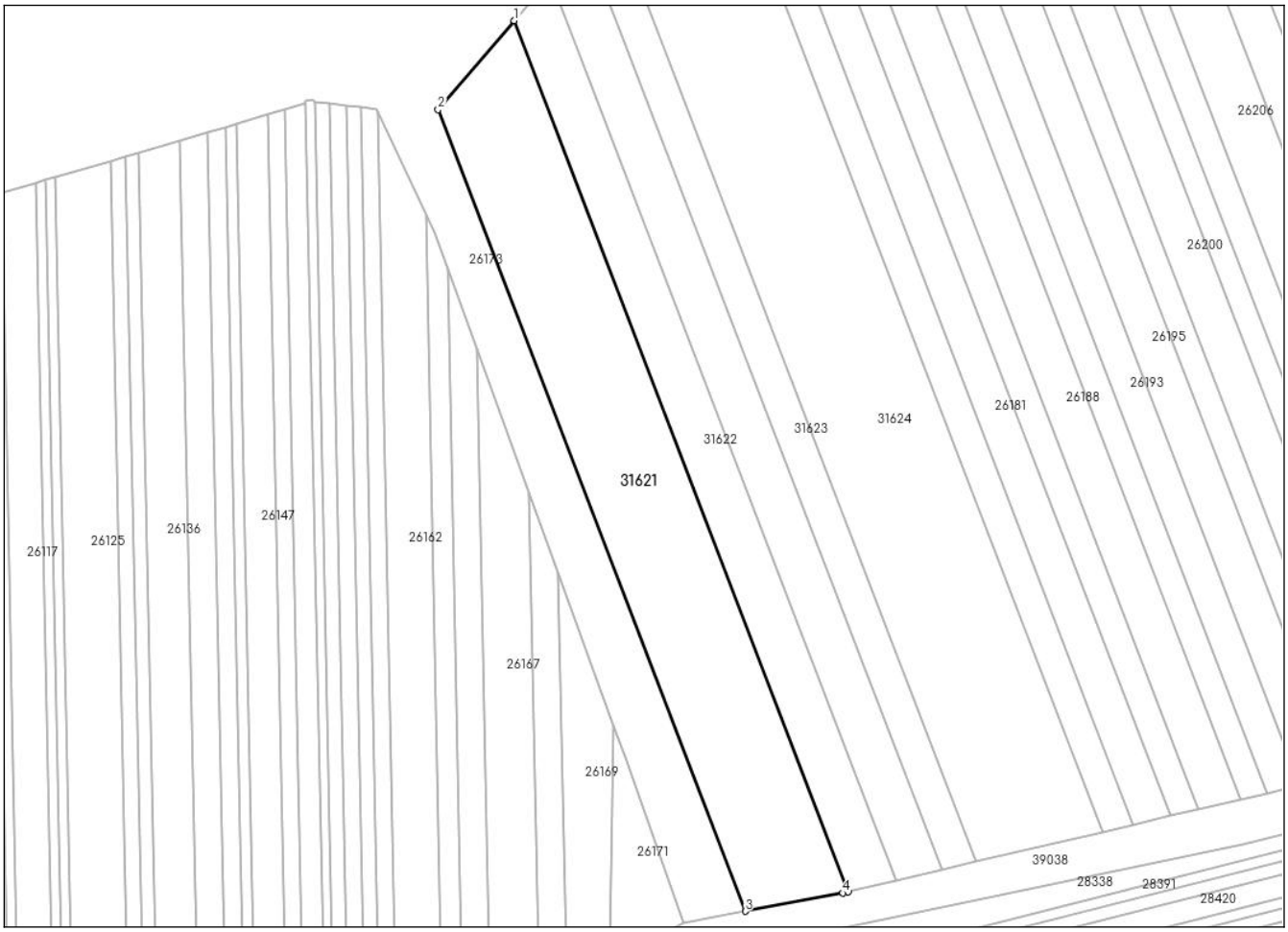

Incadrare in zonă
scara 1:2000



Date referitoare la teren

Crt	Categoria de folosință	Intra vilan	Suprafaţa (mp)	Tarla	Parcelă	Observaţii / Referinţe
1	arabil	NU	5.300	36	514/142	
	TOTAL:		**5.300**			

Date referitoare la construcţii

Crt	Numar	Destinaţie construcţie	Supraf. (mp)	Situaţie juridică	Observaţii / Referinţe
Imobilul nu are in componență construcții					

Lungime Segmente
1) Valorile lungimilor segmentelor sunt obţinute din proiecţie în plan.

Punct început	X / Y	Punct sfârşit	X / Y	Lungime segment (** (m)
1	617.121,546 381.746,157	2	617.103,291 381.724,833	28.071
2	617.103,291 381.724,833	3	617.176,939 381.532,634	205.826
3	617.176,939 381.532,634	4	617.200,365 381.536,998	23.829
4	617.200,365 381.536,998	5	617.201,583 381.537,285	1.251
5	617.201,583 381.537,285	1	617.121,546 381.746,157	223.682

**** Lungimile segmentelor sunt determinate în planul de proiecţie Stereo 70 şi sunt rotunjite la 1 milimetru.**
***** Distanţa dintre puncte este formată din segmente cumulate ce sunt mai mici decât valoarea 1 milimetru.**

Certific că informațiile din prezentul extras sunt conforme cu datele din planul cadastral de carte funciară al OCPI PRAHOVA la data: 04-08-2025
Situația prezentată poate face obiectul unor modificări ulterioare, in condițiile Legii cadastrului și publicității imobiliare nr. 7/1996, republicată.

Consilier/Inspector de specialitate,

Ancuța-Elena Constantin

Oficiul de Cadastru şi Publicitate Imobiliară PRAHOVA
Biroul de Cadastru şi Publicitate Imobiliară Ploieşti

Nr. cerere	131978
Ziua	01
Luna	08
Anul	2025

Cod verificare
100192386441

EXTRAS DE CARTE FUNCIARĂ
PENTRU INFORMARE

Carte Funciară Nr. 31620 Fulga

A. Partea I. Descrierea imobilului

TEREN Extravilan

Adresa: Jud. Prahova, UAT Fulga

Nr. Crt	Nr. cadastral Nr. topografic	Suprafaţa* (mp)	Observaţii / Referinţe
A1	31620	900	Teren neimprejmuit;

B. Partea II. Proprietari şi acte

Înscrieri privitoare la dreptul de proprietate şi alte drepturi reale		Referinţe
131978 / 01/08/2025		
Registrul Cadastral al Imobilelor (UAT Fulga); Act Normativ lg.7/1996 emis de Parlamentul Romaniei;		
B1	Se infiinteaza cartea funciara a imobilului 31620 ca urmare a finalizarii inregistrarii sistematice. Imobilul se gaseste in registrul cadastral al imobilelor sub numarul 8932.	A1
Act Notarial nr. 147, din 11/08/2020 emis de BIN STOICESCU ISABELA (CERTIFICAT DE MOSTENITOR;);		
B2	Intabulare, drept de PROPRIETATE, dobandit prin Succesiune, cota actuala 1/1	A1
	1) **DIMA COSTEL-MARIAN**	

C. Partea III. SARCINI .

Inscrieri privind dezmembrămintele dreptului de proprietate, drepturi reale de garanţie şi sarcini	Referinţe
NU SUNT	

Anexa Nr. 1 La Partea I

Teren

Nr cadastral	Suprafaţa (mp)*	Observaţii / Referinţe
31620	900	

* Suprafaţa este determinată in planul de proiecţie Stereo 70.

DETALII LINIARE IMOBIL

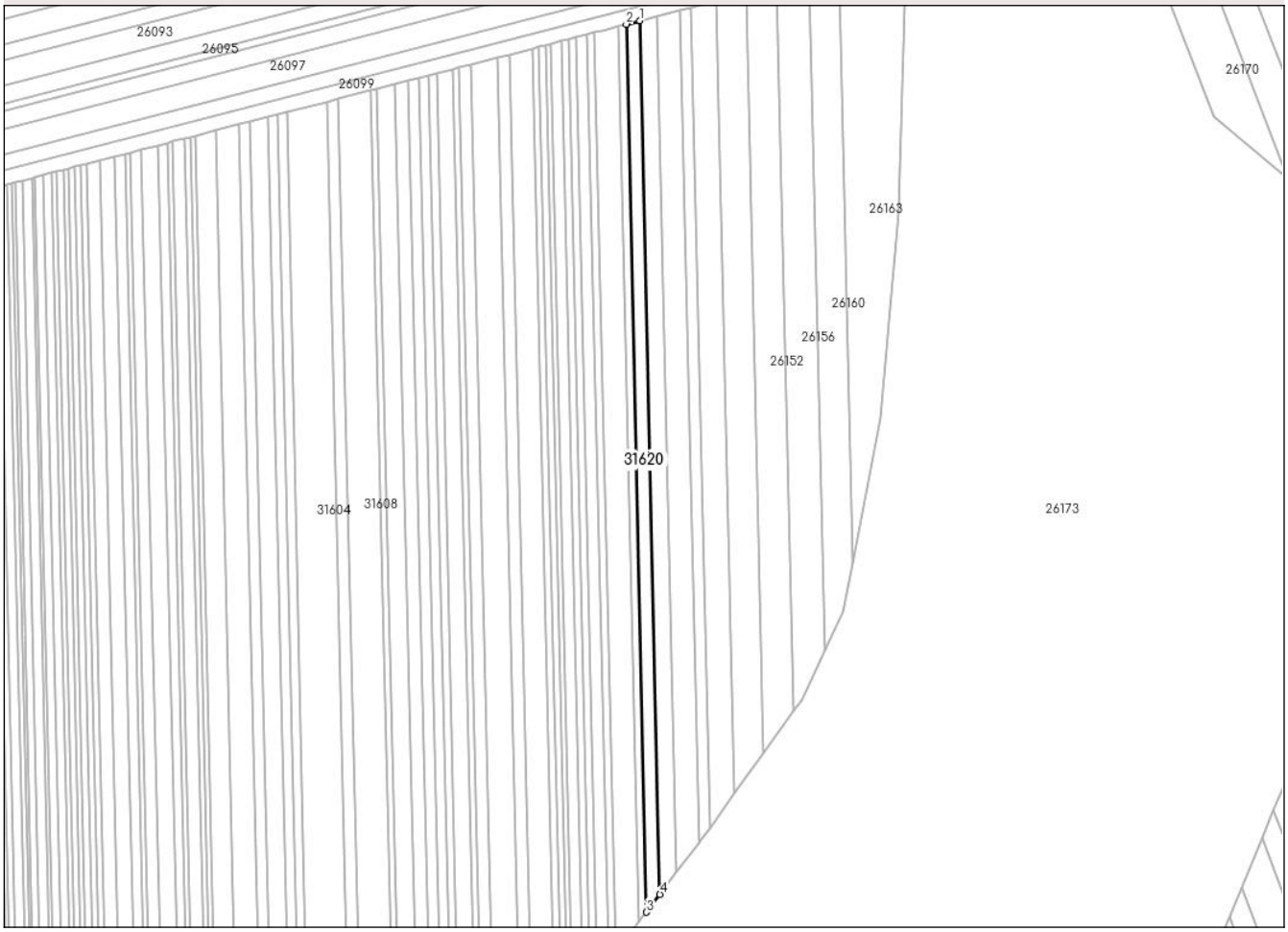

Date referitoare la teren

Nr Crt	Categorie folosinţă	Intra vilan	Suprafaţa (mp)	Tarla	Parcelă	Nr. topo	Observaţii / Referinţe
1	arabil	NU	900	36	512/386	-	

Lungime Segmente
1) Valorile lungimilor segmentelor sunt obţinute din proiecţie în plan.

Punct început	X / Y	Punct sfârşit	X / Y	Lungime segment (** (m)
1	617.041,34 382.116,155	2	617.037,59 382.115,186	3.873
2	617.037,59 382.115,186	3	617.043,097 381.874,697	240.552
3	617.043,097 381.874,697	4	617.046,759 381.879,52	6.056
4	617.046,759 381.879,52	1	617.041,34 382.116,155	236.697

**** Lungimile segmentelor sunt determinate în planul de proiecţie Stereo 70 şi sunt rotunjite la 1 milimetru.**
***** Distanţa dintre puncte este formată din segmente cumulate ce sunt mai mici decât valoarea 1 milimetru.**

Extrasul de carte funciară generat prin sistemul informatic integrat al ANCPI conține informațiile din cartea funciară active la data generării. Acesta este valabil în condițiile prevăzute de art. 7 din Legea nr. 455/2001, coroborat cu art. 3 din O.U.G. nr. 41/2016, exclusiv în mediul electronic, pentru activități și procese administrative prevăzute de legislația în vigoare. Valabilitatea poate fi extinsă și în forma fizică a documentului, fără semnătură olografă, cu acceptul expres sau procedural al instituției publice ori entității care a solicitat prezentarea acestui extras.
Verificarea corectitudinii și realității informațiilor conținute de document se poate face la adresa **www.ancpi.ro/verificare**, folosind codul de verificare online disponibil în antet. Codul de verificare este valabil 30 de zile calendaristice de la momentul generării documentului.

Data și ora generării,
04/08/2025, 09:55

Acest document se eliberează gratuit pentru proprietarii imobilelor. Pentru alți solicitanți, costul extrasului este de 25 de lei la ghișeu, respectiv 20 de lei dacă este obținut online prin platforma http://epay.ancpi.ro

Oficiul de Cadastru şi Publicitate Imobiliară PRAHOVA
Biroul de Cadastru şi Publicitate Imobiliară Ploieşti

PLOIESTI, Str. Unirii nr. 2, Cod postal 100043, Tel: (0244) 51 95 69, Fax: (0244) 59 22 95

Nr.cerere	**131978**
Ziua	**01**
Luna	**08**
Anul	**2025**

Extras de Plan Cadastral de Carte Funciară pentru Imobil număr cadastral 31620 / UAT Fulga

TEREN Extravilan
Adresa: Jud. Prahova, UAT Fulga

Comuna/Oraş/Municipiu: Fulga

Nr. cadastral	Suprafaţa măsurată	Observaţii / Referinţe
31620	900	

* Suprafaţa este determinată in planul de proiecţie Stereo 70.

DETALII LINIARE IMOBIL

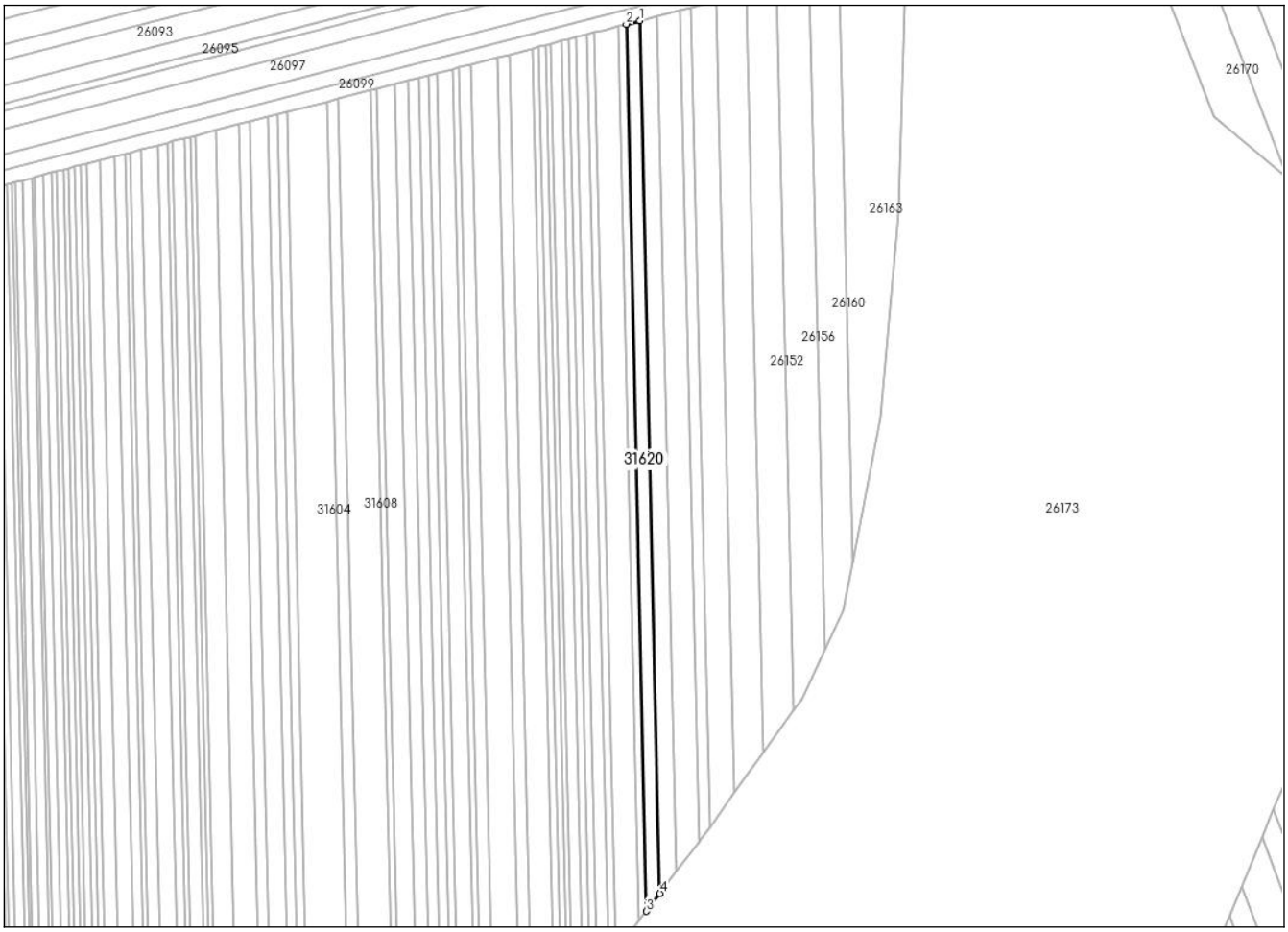

Incadrare in zonă
scara 1:2000



Date referitoare la teren

Crt	Categoria de folosință	Intra vilan	Suprafaţa (mp)	Tarla	Parcelă	Observaţii / Referinţe
1	arabil	NU	900	36	512/386	
	TOTAL:		**900**			

Date referitoare la construcţii

Crt	Numar	Destinaţie construcţie	Supraf. (mp)	Situaţie juridică	Observaţii / Referinţe
Imobilul nu are in componență construcții					

Lungime Segmente
1) Valorile lungimilor segmentelor sunt obţinute din proiecţie în plan.

Punct început	X / Y	Punct sfârşit	X / Y	Lungime segment (** (m)
1	617.041,34 382.116,155	2	617.037,59 382.115,186	3.873
2	617.037,59 382.115,186	3	617.043,097 381.874,697	240.552
3	617.043,097 381.874,697	4	617.046,759 381.879,52	6.056
4	617.046,759 381.879,52	1	617.041,34 382.116,155	236.697

**** Lungimile segmentelor sunt determinate în planul de proiecţie Stereo 70 şi sunt rotunjite la 1 milimetru.**
***** Distanţa dintre puncte este formată din segmente cumulate ce sunt mai mici decât valoarea 1 milimetru.**

Certific că informațiile din prezentul extras sunt conforme cu datele din planul cadastral de carte funciară al OCPI PRAHOVA la data: 04-08-2025
Situația prezentată poate face obiectul unor modificări ulterioare, in condițiile Legii cadastrului și publicității imobiliare nr. 7/1996, republicată.

Consilier/Inspector de specialitate,

Ancuța-Elena Constantin

Oficiul de Cadastru şi Publicitate Imobiliară PRAHOVA
Biroul de Cadastru şi Publicitate Imobiliară Ploieşti

Nr. cerere	131977
Ziua	01
Luna	08
Anul	2025

Cod verificare
100192386439

EXTRAS DE CARTE FUNCIARĂ
PENTRU INFORMARE

Carte Funciară Nr. 31619 Fulga

A. Partea I. Descrierea imobilului

TEREN Extravilan

Adresa: Jud. Prahova, UAT Fulga

Nr. Crt	Nr. cadastral Nr. topografic	Suprafaţa* (mp)	Observaţii / Referinţe
A1	31619	800	Teren neimprejmuit;

B. Partea II. Proprietari şi acte

Înscrieri privitoare la dreptul de proprietate şi alte drepturi reale		Referinţe
131977 / 01/08/2025		
Registrul Cadastral al Imobilelor (UAT Fulga); Act Normativ lg.7/1996 emis de Parlamentul Romaniei;		
B1	Se infiinteaza cartea funciara a imobilului 31619 ca urmare a finalizarii inregistrarii sistematice. Imobilul se gaseste in registrul cadastral al imobilelor sub numarul 8931.	A1
Act Administrativ nr. 79104, din 07/01/1999 emis de CJSDPAT PRAHOVA (TITLU DE PROPRIETATE;);		
B2	Intabulare, drept de PROPRIETATE, dobandit prin Reconstituire, cota actuala 1/1	A1
	1) **GHIŢĂ MARIN**	

C. Partea III. SARCINI .

Inscrieri privind dezmembrămintele dreptului de proprietate, drepturi reale de garanţie şi sarcini	Referinţe
NU SUNT	

Anexa Nr. 1 La Partea I

Teren

Nr cadastral	Suprafaţa (mp)*	Observaţii / Referinţe
31619	800	

* Suprafaţa este determinată in planul de proiecţie Stereo 70.

DETALII LINIARE IMOBIL

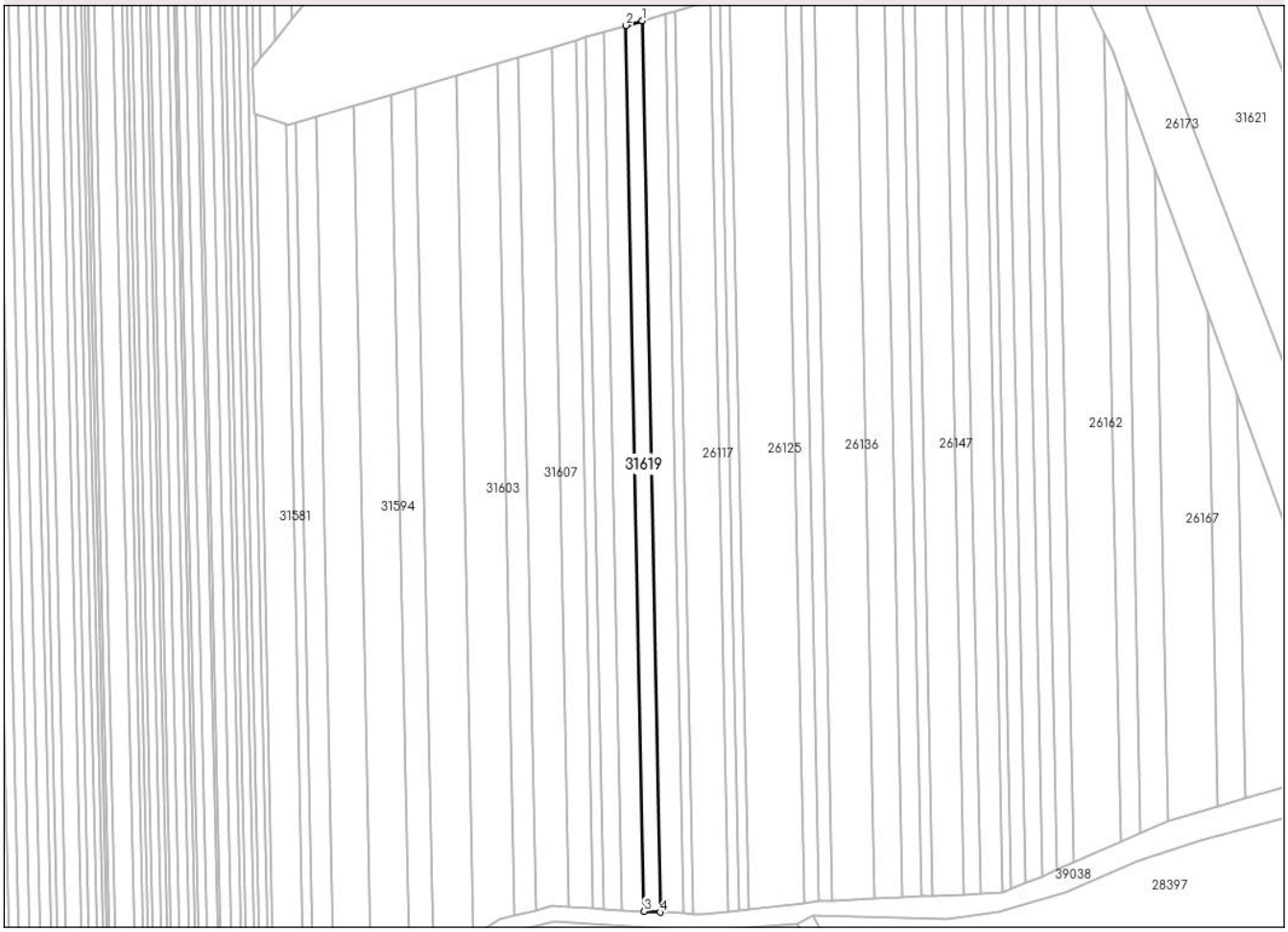

Date referitoare la teren

Nr Crt	Categorie folosinţă	Intra vilan	Suprafaţa (mp)	Tarla	Parcelă	Nr. topo	Observaţii / Referinţe
1	arabil	NU	800	36	512/370	-	

Lungime Segmente
1) Valorile lungimilor segmentelor sunt obţinute din proiecţie în plan.

Punct început	X / Y	Punct sfârşit	X / Y	Lungime segment (** (m)
1	616.990,676 381.702,517	2	616.986,905 381.701,41	3.93
2	616.986,905 381.701,41	3	616.991,168 381.491,219	210.234
3	616.991,168 381.491,219	4	616.994,967 381.491,0	3.805
4	616.994,967 381.491,0	1	616.990,676 381.702,517	211.561

**** Lungimile segmentelor sunt determinate în planul de proiecţie Stereo 70 şi sunt rotunjite la 1 milimetru.**
***** Distanţa dintre puncte este formată din segmente cumulate ce sunt mai mici decât valoarea 1 milimetru.**

Extrasul de carte funciară generat prin sistemul informatic integrat al ANCPI conține informațiile din cartea funciară active la data generării. Acesta este valabil în condițiile prevăzute de art. 7 din Legea nr. 455/2001, coroborat cu art. 3 din O.U.G. nr. 41/2016, exclusiv în mediul electronic, pentru activități și procese administrative prevăzute de legislația în vigoare. Valabilitatea poate fi extinsă și în forma fizică a documentului, fără semnătură olografă, cu acceptul expres sau procedural al instituției publice ori entității care a solicitat prezentarea acestui extras.
Verificarea corectitudinii și realității informațiilor conținute de document se poate face la adresa **www.ancpi.ro/verificare**, folosind codul de verificare online disponibil în antet. Codul de verificare este valabil 30 de zile calendaristice de la momentul generării documentului.

Data și ora generării,
04/08/2025, 09:55

Acest document se eliberează gratuit pentru proprietarii imobilelor. Pentru alți solicitanți, costul extrasului este de 25 de lei la ghișeu, respectiv 20 de lei dacă este obținut online prin platforma http://epay.ancpi.ro

Oficiul de Cadastru şi Publicitate Imobiliară PRAHOVA
Biroul de Cadastru şi Publicitate Imobiliară Ploieşti

PLOIESTI, Str. Unirii nr. 2, Cod postal 100043, Tel: (0244) 51 95 69, Fax: (0244) 59 22 95

Nr.cerere	**131977**
Ziua	**01**
Luna	**08**
Anul	**2025**

Extras de Plan Cadastral de Carte Funciară pentru Imobil număr cadastral 31619 / UAT Fulga

TEREN Extravilan
Adresa: Jud. Prahova, UAT Fulga

Comuna/Oraş/Municipiu: Fulga

Nr. cadastral	Suprafaţa măsurată	Observaţii / Referinţe
31619	800	

* Suprafaţa este determinată in planul de proiecţie Stereo 70.

DETALII LINIARE IMOBIL

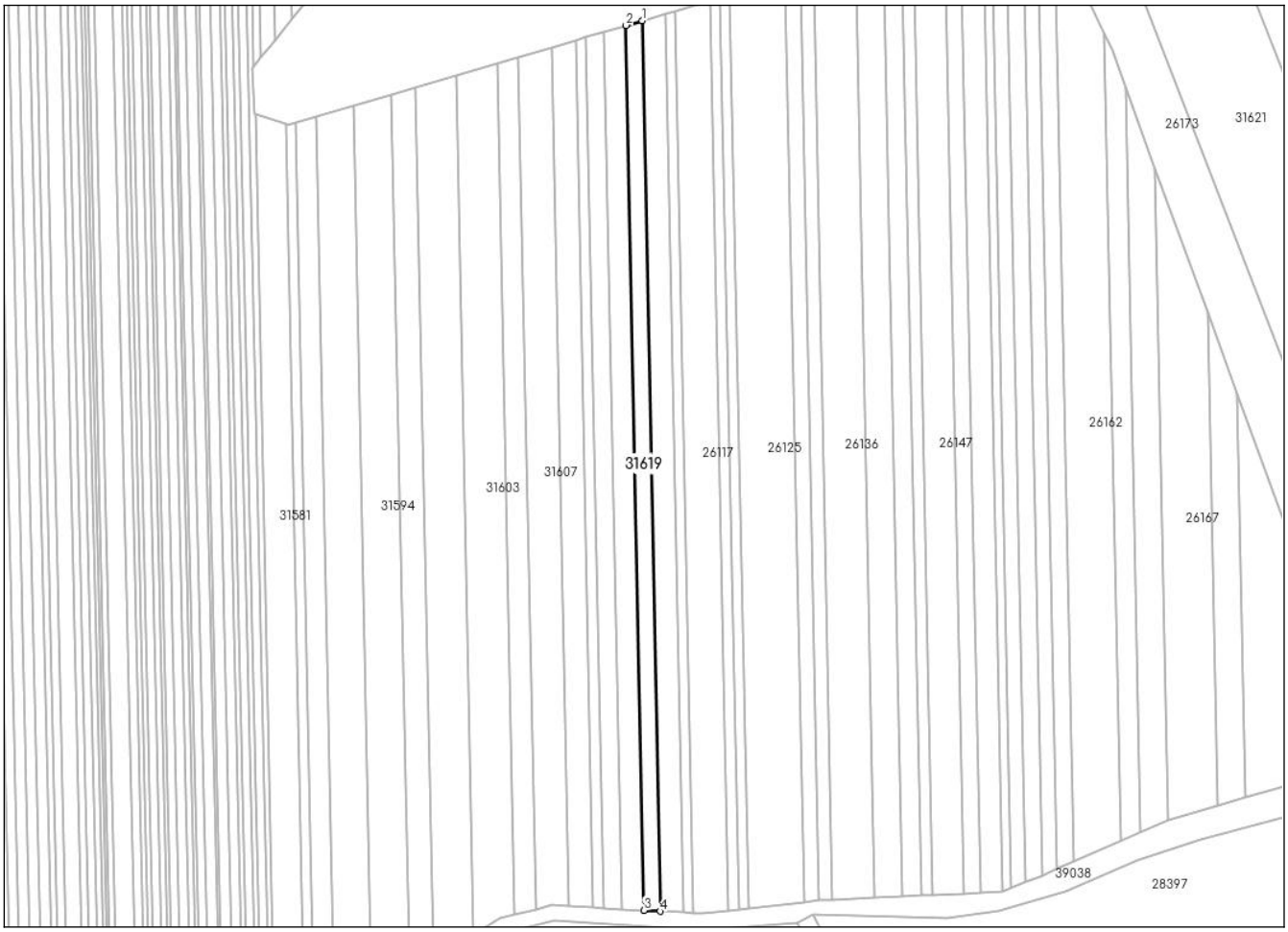

Incadrare in zonă
scara 1:2000



Date referitoare la teren

Crt	Categoria de folosință	Intra vilan	Suprafaţa (mp)	Tarla	Parcelă	Observaţii / Referinţe
1	arabil	NU	800	36	512/370	
	TOTAL:		**800**			

Date referitoare la construcţii

Crt	Numar	Destinaţie construcţie	Supraf. (mp)	Situaţie juridică	Observaţii / Referinţe
Imobilul nu are in componență construcții					

Lungime Segmente
1) Valorile lungimilor segmentelor sunt obţinute din proiecţie în plan.

Punct început	X / Y	Punct sfârşit	X / Y	Lungime segment (** (m)
1	616.990,676 381.702,517	2	616.986,905 381.701,41	3.93
2	616.986,905 381.701,41	3	616.991,168 381.491,219	210.234
3	616.991,168 381.491,219	4	616.994,967 381.491,0	3.805
4	616.994,967 381.491,0	1	616.990,676 381.702,517	211.561

**** Lungimile segmentelor sunt determinate în planul de proiecţie Stereo 70 şi sunt rotunjite la 1 milimetru.**
***** Distanţa dintre puncte este formată din segmente cumulate ce sunt mai mici decât valoarea 1 milimetru.**

Certific că informațiile din prezentul extras sunt conforme cu datele din planul cadastral de carte funciară al OCPI PRAHOVA la data: 04-08-2025
Situația prezentată poate face obiectul unor modificări ulterioare, in condițiile Legii cadastrului și publicității imobiliare nr. 7/1996, republicată.

Consilier/Inspector de specialitate,

Ancuța-Elena Constantin

Oficiul de Cadastru şi Publicitate Imobiliară PRAHOVA
Biroul de Cadastru şi Publicitate Imobiliară Ploieşti

Nr. cerere	131976
Ziua	01
Luna	08
Anul	2025

Cod verificare
100192386438

EXTRAS DE CARTE FUNCIARĂ
PENTRU INFORMARE

Carte Funciară Nr. 31618 Fulga

A. Partea I. Descrierea imobilului

TEREN Extravilan

Adresa: Jud. Prahova, UAT Fulga

Nr. Crt	Nr. cadastral Nr. topografic	Suprafaţa* (mp)	Observaţii / Referinţe
A1	31618	600	Teren neimprejmuit;

B. Partea II. Proprietari şi acte

Înscrieri privitoare la dreptul de proprietate şi alte drepturi reale		Referinţe
131976 / 01/08/2025		
Registrul Cadastral al Imobilelor (UAT Fulga); Act Normativ lg.7/1996 emis de Parlamentul Romaniei;		
B1	Se infiinteaza cartea funciara a imobilului 31618 ca urmare a finalizarii inregistrarii sistematice. Imobilul se gaseste in registrul cadastral al imobilelor sub numarul 8930.	A1
Hotarare Judecatoreasca nr. 442, din 16/03/2009 emis de JUDECATORIA MIZIL, JUDETUL PRAHOVA (SENTINTA CIVILA;);		
B2	Intabulare, drept de PROPRIETATE, dobandit prin Hotarare Judecatoreasca, cota actuala 1/1	A1
	1) **IANCU IOANA**	

C. Partea III. SARCINI .

Inscrieri privind dezmembrămintele dreptului de proprietate, drepturi reale de garanţie şi sarcini	Referinţe
NU SUNT	

Anexa Nr. 1 La Partea I

Teren

Nr cadastral	Suprafaţa (mp)*	Observaţii / Referinţe
31618	600	

* Suprafaţa este determinată in planul de proiecţie Stereo 70.

DETALII LINIARE IMOBIL

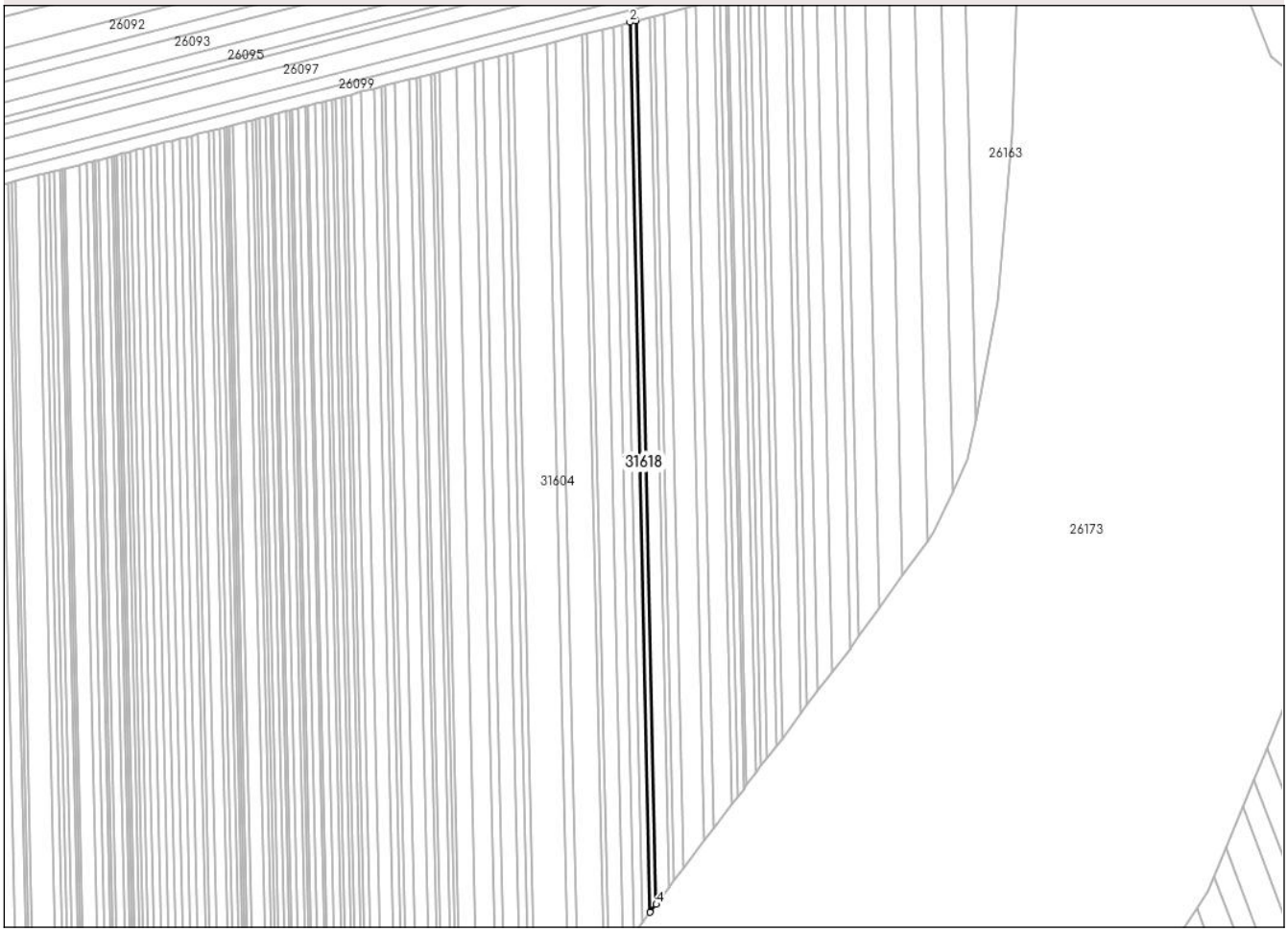

Date referitoare la teren

Nr Crt	Categorie folosinţă	Intra vilan	Suprafaţa (mp)	Tarla	Parcelă	Nr. topo	Observaţii / Referinţe
1	arabil	NU	600	36	512/355	-	

Lungime Segmente
1) Valorile lungimilor segmentelor sunt obţinute din proiecţie în plan.

Punct început	X / Y	Punct sfârşit	X / Y	Lungime segment (** (m)
1	616.986,19 382.101,913	2	616.984,164 382.101,39	2.092
2	616.984,164 382.101,39	3	616.990,93 381.805,979	295.488
3	616.990,93 381.805,979	4	616.992,908 381.808,585	3.272
4	616.992,908 381.808,585	1	616.986,19 382.101,913	293.405

**** Lungimile segmentelor sunt determinate în planul de proiecţie Stereo 70 şi sunt rotunjite la 1 milimetru.**
***** Distanţa dintre puncte este formată din segmente cumulate ce sunt mai mici decât valoarea 1 milimetru.**

Extrasul de carte funciară generat prin sistemul informatic integrat al ANCPI conține informațiile din cartea funciară active la data generării. Acesta este valabil în condițiile prevăzute de art. 7 din Legea nr. 455/2001, coroborat cu art. 3 din O.U.G. nr. 41/2016, exclusiv în mediul electronic, pentru activități și procese administrative prevăzute de legislația în vigoare. Valabilitatea poate fi extinsă și în forma fizică a documentului, fără semnătură olografă, cu acceptul expres sau procedural al instituției publice ori entității care a solicitat prezentarea acestui extras.
Verificarea corectitudinii și realității informațiilor conținute de document se poate face la adresa **www.ancpi.ro/verificare**, folosind codul de verificare online disponibil în antet. Codul de verificare este valabil 30 de zile calendaristice de la momentul generării documentului.

Data și ora generării,
04/08/2025, 09:55

Acest document se eliberează gratuit pentru proprietarii imobilelor. Pentru alți solicitanți, costul extrasului este de 25 de lei la ghișeu, respectiv 20 de lei dacă este obținut online prin platforma http://epay.ancpi.ro

Oficiul de Cadastru şi Publicitate Imobiliară PRAHOVA
Biroul de Cadastru şi Publicitate Imobiliară Ploieşti

PLOIESTI, Str. Unirii nr. 2, Cod postal 100043, Tel: (0244) 51 95 69, Fax: (0244) 59 22 95

Nr.cerere	**131976**
Ziua	**01**
Luna	**08**
Anul	**2025**

Extras de Plan Cadastral de Carte Funciară pentru Imobil număr cadastral 31618 / UAT Fulga

TEREN Extravilan
Adresa: Jud. Prahova, UAT Fulga

Comuna/Oraş/Municipiu: Fulga

Nr. cadastral	Suprafaţa măsurată	Observaţii / Referinţe
31618	600	

* Suprafaţa este determinată in planul de proiecţie Stereo 70.

DETALII LINIARE IMOBIL

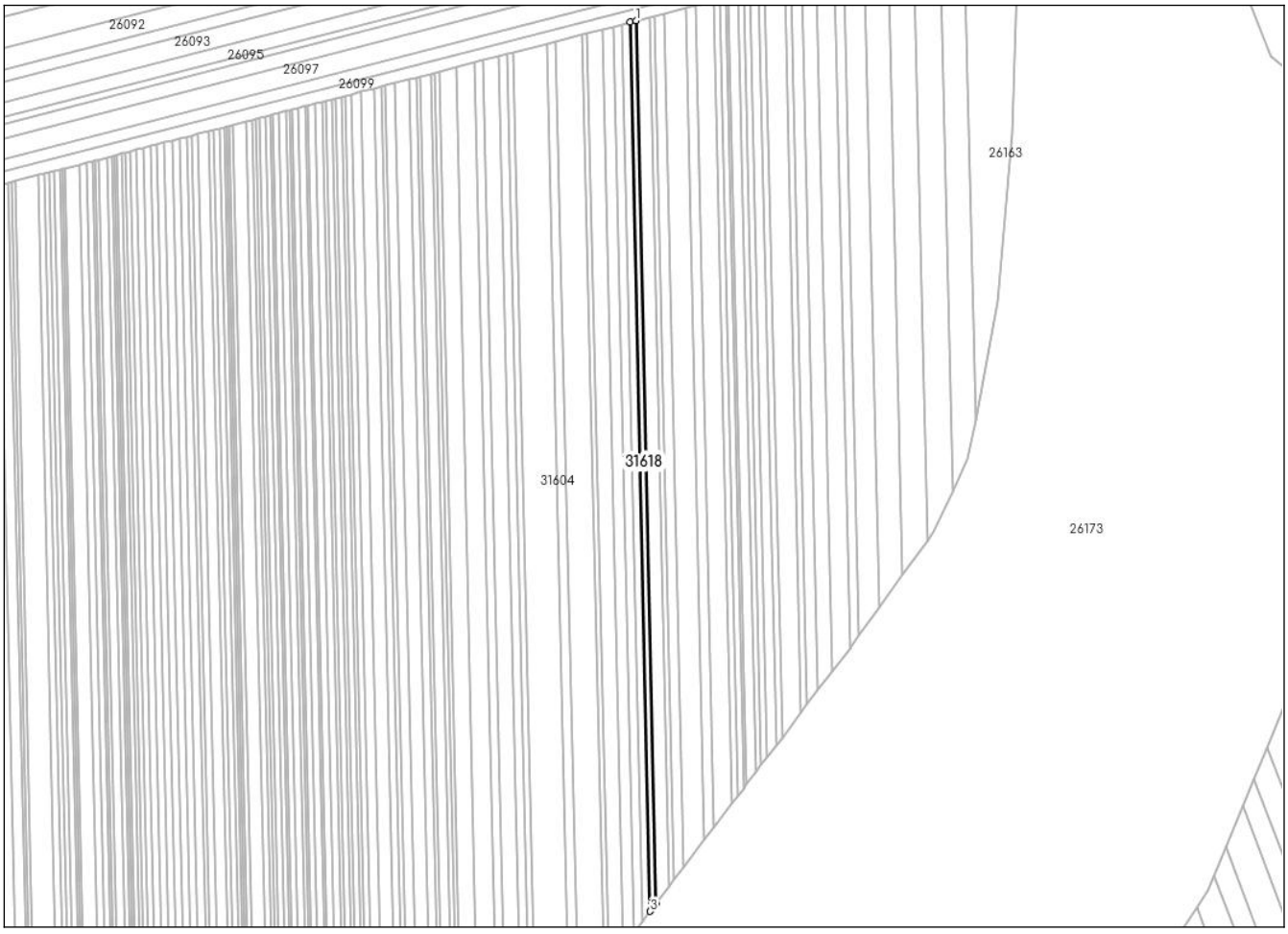

Incadrare in zonă
scara 1:5000



Date referitoare la teren

Crt	Categoria de folosință	Intra vilan	Suprafaţa (mp)	Tarla	Parcelă	Observaţii / Referinţe
1	arabil	NU	600	36	512/355	
	TOTAL:		**600**			

Date referitoare la construcţii

Crt	Numar	Destinaţie construcţie	Supraf. (mp)	Situaţie juridică	Observaţii / Referinţe
Imobilul nu are in componență construcții					

Lungime Segmente
1) Valorile lungimilor segmentelor sunt obţinute din proiecţie în plan.

Punct început	X / Y	Punct sfârşit	X / Y	Lungime segment (** (m)
1	616.986,19 382.101,913	2	616.984,164 382.101,39	2.092
2	616.984,164 382.101,39	3	616.990,93 381.805,979	295.488
3	616.990,93 381.805,979	4	616.992,908 381.808,585	3.272
4	616.992,908 381.808,585	1	616.986,19 382.101,913	293.405

**** Lungimile segmentelor sunt determinate în planul de proiecţie Stereo 70 şi sunt rotunjite la 1 milimetru.**
***** Distanţa dintre puncte este formată din segmente cumulate ce sunt mai mici decât valoarea 1 milimetru.**

Certific că informațiile din prezentul extras sunt conforme cu datele din planul cadastral de carte funciară al OCPI PRAHOVA la data: 04-08-2025
Situația prezentată poate face obiectul unor modificări ulterioare, in condițiile Legii cadastrului și publicității imobiliare nr. 7/1996, republicată.

Consilier/Inspector de specialitate,

Ancuța-Elena Constantin

Oficiul de Cadastru şi Publicitate Imobiliară PRAHOVA
Biroul de Cadastru şi Publicitate Imobiliară Ploieşti

Nr. cerere	131975
Ziua	01
Luna	08
Anul	2025

Cod verificare
100192386437

EXTRAS DE CARTE FUNCIARĂ
PENTRU INFORMARE

Carte Funciară Nr. 31617 Fulga

A. Partea I. Descrierea imobilului

TEREN Extravilan

Adresa: Jud. Prahova, UAT Fulga

Nr. Crt	Nr. cadastral Nr. topografic	Suprafaţa* (mp)	Observaţii / Referinţe
A1	31617	800	Teren neimprejmuit;

B. Partea II. Proprietari şi acte

Înscrieri privitoare la dreptul de proprietate şi alte drepturi reale		Referinţe
131975 / 01/08/2025		
Registrul Cadastral al Imobilelor (UAT Fulga); Act Normativ lg.7/1996 emis de Parlamentul Romaniei;		
B1	Se infiinteaza cartea funciara a imobilului 31617 ca urmare a finalizarii inregistrarii sistematice. Imobilul se gaseste in registrul cadastral al imobilelor sub numarul 8929.	A1
Act Notarial nr. 33, din 16/01/2024 emis de NP BURTICĂ ADELA (ACT DE PARTAJ VOLUNTAR;);		
B2	Intabulare, drept de PROPRIETATE, dobandit prin Conventie, cota actuala 1/1	A1
	1) **PĂUN NICULAE**	

C. Partea III. SARCINI .

Inscrieri privind dezmembrămintele dreptului de proprietate, drepturi reale de garanţie şi sarcini	Referinţe
NU SUNT	

Anexa Nr. 1 La Partea I

Teren

Nr cadastral	Suprafaţa (mp)*	Observaţii / Referinţe
31617	800	

* Suprafaţa este determinată in planul de proiecţie Stereo 70.

DETALII LINIARE IMOBIL

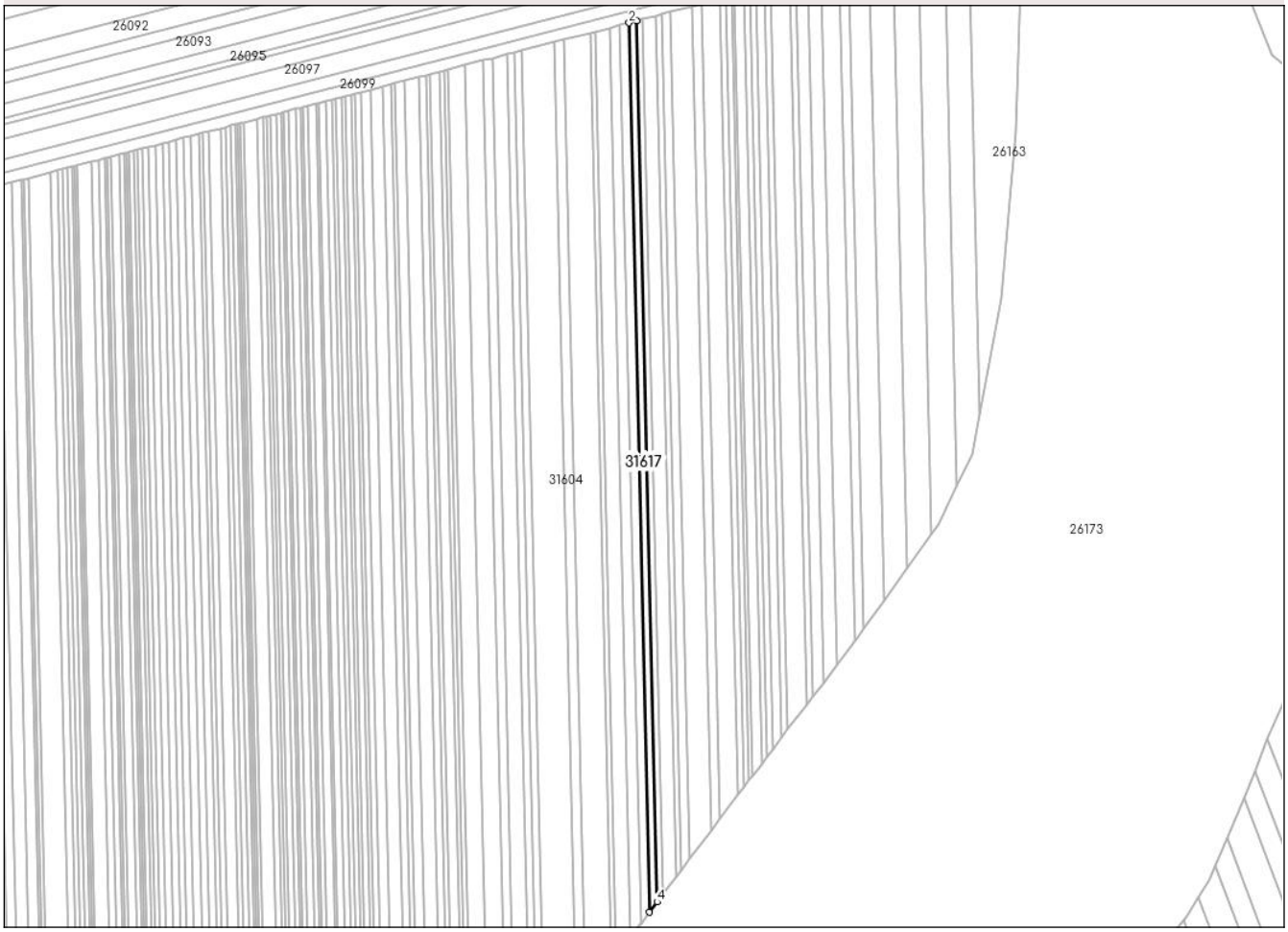

Date referitoare la teren

Nr Crt	Categorie folosinţă	Intra vilan	Suprafaţa (mp)	Tarla	Parcelă	Nr. topo	Observaţii / Referinţe
1	arabil	NU	800	36	512/354	-	

Lungime Segmente
1) Valorile lungimilor segmentelor sunt obţinute din proiecţie în plan.

Punct început	X / Y	Punct sfârşit	X / Y	Lungime segment (** (m)
1	616.984,164 382.101,39	2	616.981,484 382.100,698	2.768
2	616.981,484 382.100,698	3	616.988,313 381.802,532	298.244
3	616.988,313 381.802,532	4	616.990,93 381.805,979	4.328
4	616.990,93 381.805,979	1	616.984,164 382.101,39	295.488

**** Lungimile segmentelor sunt determinate în planul de proiecţie Stereo 70 şi sunt rotunjite la 1 milimetru.**
***** Distanţa dintre puncte este formată din segmente cumulate ce sunt mai mici decât valoarea 1 milimetru.**

Extrasul de carte funciară generat prin sistemul informatic integrat al ANCPI conține informațiile din cartea funciară active la data generării. Acesta este valabil în condițiile prevăzute de art. 7 din Legea nr. 455/2001, coroborat cu art. 3 din O.U.G. nr. 41/2016, exclusiv în mediul electronic, pentru activități și procese administrative prevăzute de legislația în vigoare. Valabilitatea poate fi extinsă și în forma fizică a documentului, fără semnătură olografă, cu acceptul expres sau procedural al instituției publice ori entității care a solicitat prezentarea acestui extras.
Verificarea corectitudinii și realității informațiilor conținute de document se poate face la adresa **www.ancpi.ro/verificare**, folosind codul de verificare online disponibil în antet. Codul de verificare este valabil 30 de zile calendaristice de la momentul generării documentului.

Data și ora generării,
04/08/2025, 09:55

Acest document se eliberează gratuit pentru proprietarii imobilelor. Pentru alți solicitanți, costul extrasului este de 25 de lei la ghișeu, respectiv 20 de lei dacă este obținut online prin platforma http://epay.ancpi.ro

Oficiul de Cadastru şi Publicitate Imobiliară PRAHOVA
Biroul de Cadastru şi Publicitate Imobiliară Ploieşti

PLOIESTI, Str. Unirii nr. 2, Cod postal 100043, Tel: (0244) 51 95 69, Fax: (0244) 59 22 95

Nr.cerere	**131975**
Ziua	**01**
Luna	**08**
Anul	**2025**

Extras de Plan Cadastral de Carte Funciară pentru Imobil număr cadastral 31617 / UAT Fulga

TEREN Extravilan
Adresa: Jud. Prahova, UAT Fulga

Comuna/Oraş/Municipiu: Fulga

Nr. cadastral	Suprafaţa măsurată	Observaţii / Referinţe
31617	800	

* Suprafaţa este determinată in planul de proiecţie Stereo 70.

DETALII LINIARE IMOBIL

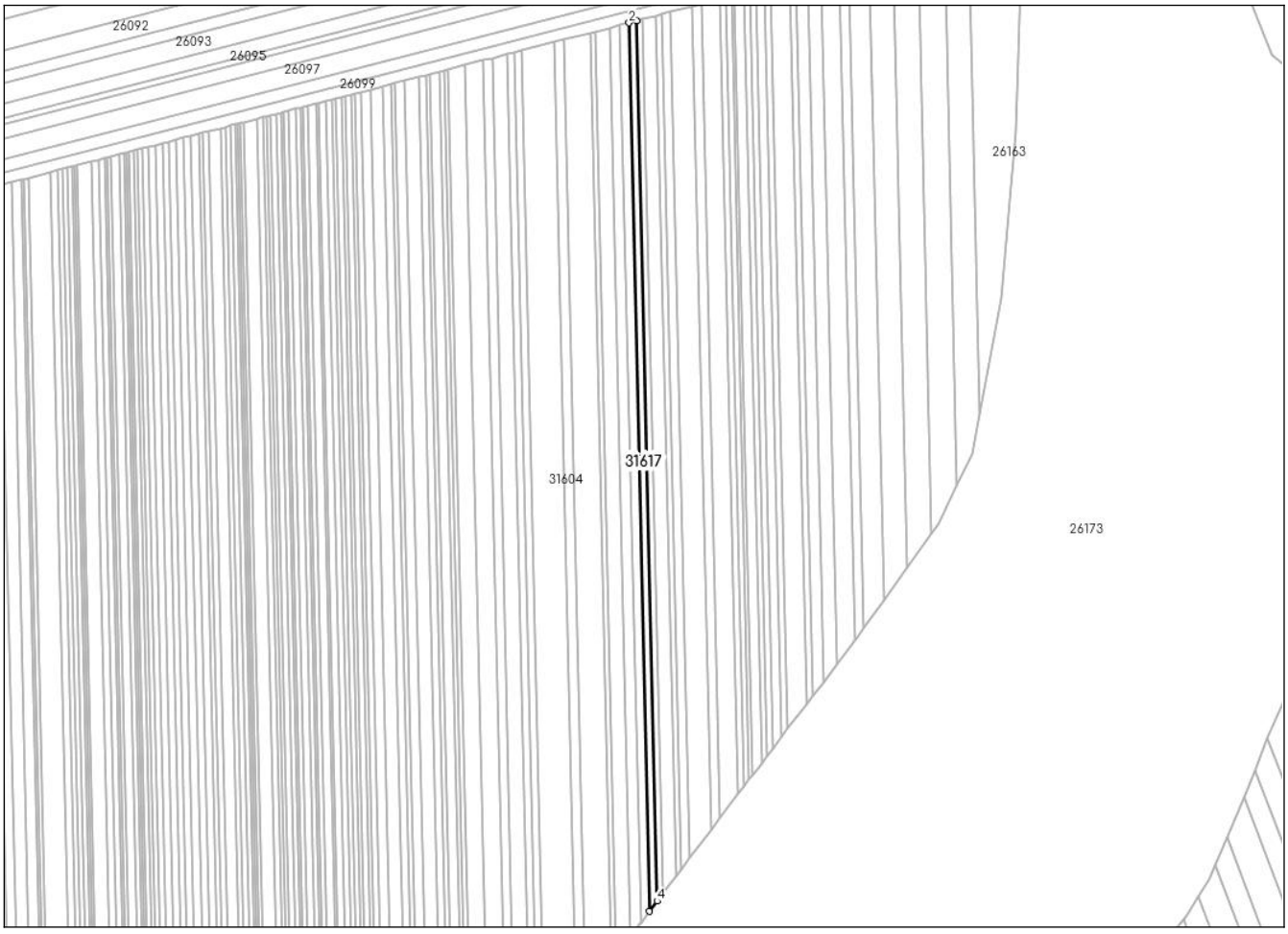

Incadrare in zonă
scara 1:5000



Date referitoare la teren

Crt	Categoria de folosință	Intra vilan	Suprafaţa (mp)	Tarla	Parcelă	Observaţii / Referinţe
1	arabil	NU	800	36	512/354	
	TOTAL:		**800**			

Date referitoare la construcţii

Crt	Numar	Destinaţie construcţie	Supraf. (mp)	Situaţie juridică	Observaţii / Referinţe
Imobilul nu are in componență construcții					

Lungime Segmente
1) Valorile lungimilor segmentelor sunt obţinute din proiecţie în plan.

Punct început	X / Y	Punct sfârşit	X / Y	Lungime segment (** (m)
1	616.984,164 382.101,39	2	616.981,484 382.100,698	2.768
2	616.981,484 382.100,698	3	616.988,313 381.802,532	298.244
3	616.988,313 381.802,532	4	616.990,93 381.805,979	4.328
4	616.990,93 381.805,979	1	616.984,164 382.101,39	295.488

**** Lungimile segmentelor sunt determinate în planul de proiecţie Stereo 70 şi sunt rotunjite la 1 milimetru.**
***** Distanţa dintre puncte este formată din segmente cumulate ce sunt mai mici decât valoarea 1 milimetru.**

Certific că informațiile din prezentul extras sunt conforme cu datele din planul cadastral de carte funciară al OCPI PRAHOVA la data: 04-08-2025
Situația prezentată poate face obiectul unor modificări ulterioare, in condițiile Legii cadastrului și publicității imobiliare nr. 7/1996, republicată.

Consilier/Inspector de specialitate,

Ancuța-Elena Constantin

Oficiul de Cadastru şi Publicitate Imobiliară PRAHOVA
Biroul de Cadastru şi Publicitate Imobiliară Ploieşti

Nr. cerere	131974
Ziua	01
Luna	08
Anul	2025

Cod verificare
100192386436

EXTRAS DE CARTE FUNCIARĂ
PENTRU INFORMARE

Carte Funciară Nr. 31616 Fulga

A. Partea I. Descrierea imobilului

TEREN Extravilan

Adresa: Jud. Prahova, UAT Fulga

Nr. Crt	Nr. cadastral Nr. topografic	Suprafaţa* (mp)	Observaţii / Referinţe
A1	31616	1.100	Teren neimprejmuit; imobil inscris in CF sporadic 20708;

B. Partea II. Proprietari şi acte

Înscrieri privitoare la dreptul de proprietate şi alte drepturi reale		Referinţe
131974 / 01/08/2025		
Registrul Cadastral al Imobilelor (UAT Fulga); Act Normativ lg.7/1996 emis de Parlamentul Romaniei;		
B1	Se infiinteaza cartea funciara a imobilului 31616 ca urmare a finalizarii inregistrarii sistematice. Imobilul se gaseste in registrul cadastral al imobilelor sub numarul 8928.	A1
Act Notarial nr. 1491, din 10/07/2014 emis de NP SERBANESCU CORINA LUMINITA;		
B2	Intabulare, drept de PROPRIETATEcumparare, dobandit prin Conventie, cota actuala 1/5	A1
	1) **SC AGRINVEST SRL**	

C. Partea III. SARCINI .

Inscrieri privind dezmembrămintele dreptului de proprietate, drepturi reale de garanţie şi sarcini	Referinţe
NU SUNT	

Anexa Nr. 1 La Partea I

Teren

Nr cadastral	Suprafaţa (mp)*	Observaţii / Referinţe
31616	1.100	imobil inscris in CF sporadic 20708;

* Suprafaţa este determinată in planul de proiecţie Stereo 70.

DETALII LINIARE IMOBIL



Date referitoare la teren

Nr Crt	Categorie folosinţă	Intra vilan	Suprafaţa (mp)	Tarla	Parcelă	Nr. topo	Observaţii / Referinţe
1	arabil	NU	1.100	36	512/369	-	

Lungime Segmente
1) Valorile lungimilor segmentelor sunt obţinute din proiecţie în plan.

Punct început	X / Y	Punct sfârşit	X / Y	Lungime segment (** (m)
1	616.986,905 381.701,41	2	616.981,679 381.699,875	5.447
2	616.981,679 381.699,875	3	616.985,906 381.491,522	208.396
3	616.985,906 381.491,522	4	616.991,168 381.491,219	5.271
4	616.991,168 381.491,219	1	616.986,905 381.701,41	210.234

**** Lungimile segmentelor sunt determinate în planul de proiecţie Stereo 70 şi sunt rotunjite la 1 milimetru.**
***** Distanţa dintre puncte este formată din segmente cumulate ce sunt mai mici decât valoarea 1 milimetru.**

Extrasul de carte funciară generat prin sistemul informatic integrat al ANCPI conține informațiile din cartea funciară active la data generării. Acesta este valabil în condițiile prevăzute de art. 7 din Legea nr. 455/2001, coroborat cu art. 3 din O.U.G. nr. 41/2016, exclusiv în mediul electronic, pentru activități și procese administrative prevăzute de legislația în vigoare. Valabilitatea poate fi extinsă și în forma fizică a documentului, fără semnătură olografă, cu acceptul expres sau procedural al instituției publice ori entității care a solicitat prezentarea acestui extras.
Verificarea corectitudinii și realității informațiilor conținute de document se poate face la adresa **www.ancpi.ro/verificare**, folosind codul de verificare online disponibil în antet. Codul de verificare este valabil 30 de zile calendaristice de la momentul generării documentului.

Data și ora generării,
04/08/2025, 09:56

Acest document se eliberează gratuit pentru proprietarii imobilelor. Pentru alți solicitanți, costul extrasului este de 25 de lei la ghișeu, respectiv 20 de lei dacă este obținut online prin platforma http://epay.ancpi.ro

Oficiul de Cadastru şi Publicitate Imobiliară PRAHOVA
Biroul de Cadastru şi Publicitate Imobiliară Ploieşti

PLOIESTI, Str. Unirii nr. 2, Cod postal 100043, Tel: (0244) 51 95 69, Fax: (0244) 59 22 95

Nr.cerere	**131974**
Ziua	**01**
Luna	**08**
Anul	**2025**

Extras de Plan Cadastral de Carte Funciară pentru Imobil număr cadastral 31616 / UAT Fulga

TEREN Extravilan
Adresa: Jud. Prahova, UAT Fulga

Comuna/Oraş/Municipiu: Fulga

Nr. cadastral	Suprafaţa măsurată	Observaţii / Referinţe
31616	1100	imobil inscris in CF sporadic 20708;

* Suprafaţa este determinată in planul de proiecţie Stereo 70.

DETALII LINIARE IMOBIL



Incadrare in zonă
scara 1:2000



Date referitoare la teren

Crt	Categoria de folosință	Intra vilan	Suprafaţa (mp)	Tarla	Parcelă	Observaţii / Referinţe
1	arabil	NU	1.100	36	512/369	
	TOTAL:		**1.100**			

Date referitoare la construcţii

Crt	Numar	Destinaţie construcţie	Supraf. (mp)	Situaţie juridică	Observaţii / Referinţe
Imobilul nu are in componență construcții					

Lungime Segmente
1) Valorile lungimilor segmentelor sunt obţinute din proiecţie în plan.

Punct început	X / Y	Punct sfârşit	X / Y	Lungime segment (** (m)
1	616.986,905 381.701,41	2	616.981,679 381.699,875	5.447
2	616.981,679 381.699,875	3	616.985,906 381.491,522	208.396
3	616.985,906 381.491,522	4	616.991,168 381.491,219	5.271
4	616.991,168 381.491,219	1	616.986,905 381.701,41	210.234

**** Lungimile segmentelor sunt determinate în planul de proiecţie Stereo 70 şi sunt rotunjite la 1 milimetru.**
***** Distanţa dintre puncte este formată din segmente cumulate ce sunt mai mici decât valoarea 1 milimetru.**

Certific că informațiile din prezentul extras sunt conforme cu datele din planul cadastral de carte funciară al OCPI PRAHOVA la data: 04-08-2025
Situația prezentată poate face obiectul unor modificări ulterioare, in condițiile Legii cadastrului și publicității imobiliare nr. 7/1996, republicată.

Consilier/Inspector de specialitate,

Ancuța-Elena Constantin

Oficiul de Cadastru şi Publicitate Imobiliară PRAHOVA
Biroul de Cadastru şi Publicitate Imobiliară Ploieşti

Nr. cerere	131973
Ziua	01
Luna	08
Anul	2025

Cod verificare
100192386435

EXTRAS DE CARTE FUNCIARĂ
PENTRU INFORMARE

Carte Funciară Nr. 31615 Fulga

A. Partea I. Descrierea imobilului

TEREN Extravilan

Adresa: Jud. Prahova, UAT Fulga

Nr. Crt	Nr. cadastral Nr. topografic	Suprafaţa* (mp)	Observaţii / Referinţe
A1	31615	900	Teren neimprejmuit;

B. Partea II. Proprietari şi acte

Înscrieri privitoare la dreptul de proprietate şi alte drepturi reale		Referinţe
131973 / 01/08/2025		
Registrul Cadastral al Imobilelor (UAT Fulga); Act Normativ lg.7/1996 emis de Parlamentul Romaniei;		
B1	Se infiinteaza cartea funciara a imobilului 31615 ca urmare a finalizarii inregistrarii sistematice. Imobilul se gaseste in registrul cadastral al imobilelor sub numarul 8927.	A1
Hotarare Judecatoreasca nr. 1410, din 13/12/2012 emis de JUDECATORIA MIZIL, JUDETUL PRAHOVA (SENTINTA CIVILA;);		
B2	Intabulare, drept de PROPRIETATE, dobandit prin Hotarare Judecatoreasca, cota actuala 1/1	A1
	1) **RADU STEFANA**	

C. Partea III. SARCINI .

Inscrieri privind dezmembrămintele dreptului de proprietate, drepturi reale de garanţie şi sarcini	Referinţe
NU SUNT	

Anexa Nr. 1 La Partea I

Teren

Nr cadastral	Suprafaţa (mp)*	Observaţii / Referinţe
31615	900	

* Suprafaţa este determinată in planul de proiecţie Stereo 70.

DETALII LINIARE IMOBIL

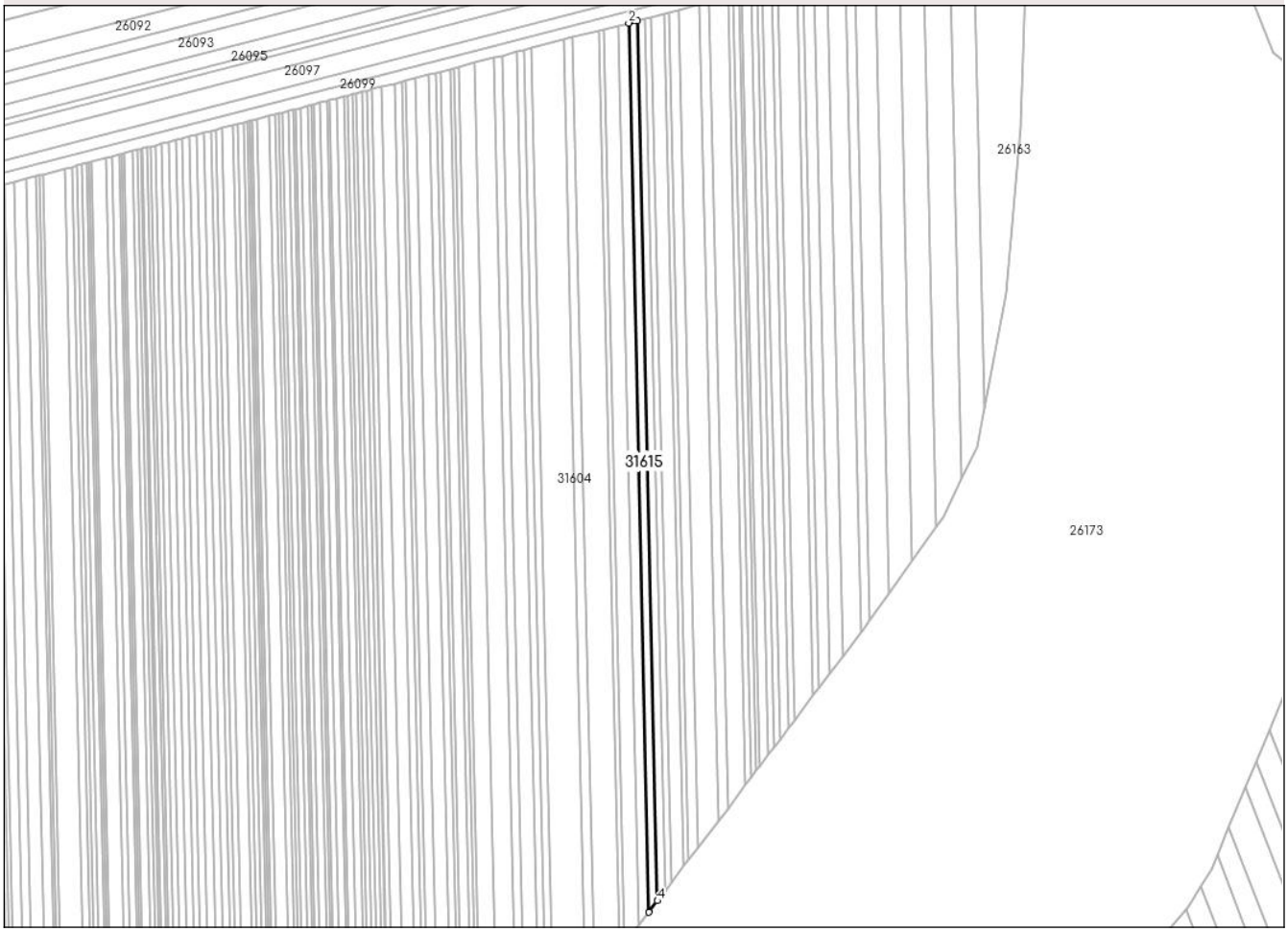

Date referitoare la teren

Nr Crt	Categorie folosinţă	Intra vilan	Suprafaţa (mp)	Tarla	Parcelă	Nr. topo	Observaţii / Referinţe
1	arabil	NU	900	36	512/352	-	

Lungime Segmente
1) Valorile lungimilor segmentelor sunt obţinute din proiecţie în plan.

Punct început	X / Y	Punct sfârşit	X / Y	Lungime segment (** (m)
1	616.981,484 382.100,698	2	616.978,499 382.099,927	3.083
2	616.978,499 382.099,927	3	616.985,398 381.798,692	301.314
3	616.985,398 381.798,692	4	616.988,313 381.802,532	4.821
4	616.988,313 381.802,532	1	616.981,484 382.100,698	298.244

**** Lungimile segmentelor sunt determinate în planul de proiecţie Stereo 70 şi sunt rotunjite la 1 milimetru.**
***** Distanţa dintre puncte este formată din segmente cumulate ce sunt mai mici decât valoarea 1 milimetru.**

Extrasul de carte funciară generat prin sistemul informatic integrat al ANCPI conține informațiile din cartea funciară active la data generării. Acesta este valabil în condițiile prevăzute de art. 7 din Legea nr. 455/2001, coroborat cu art. 3 din O.U.G. nr. 41/2016, exclusiv în mediul electronic, pentru activități și procese administrative prevăzute de legislația în vigoare. Valabilitatea poate fi extinsă și în forma fizică a documentului, fără semnătură olografă, cu acceptul expres sau procedural al instituției publice ori entității care a solicitat prezentarea acestui extras.
Verificarea corectitudinii și realității informațiilor conținute de document se poate face la adresa **www.ancpi.ro/verificare**, folosind codul de verificare online disponibil în antet. Codul de verificare este valabil 30 de zile calendaristice de la momentul generării documentului.

Data și ora generării,
04/08/2025, 09:56

Acest document se eliberează gratuit pentru proprietarii imobilelor. Pentru alți solicitanți, costul extrasului este de 25 de lei la ghișeu, respectiv 20 de lei dacă este obținut online prin platforma http://epay.ancpi.ro

Oficiul de Cadastru şi Publicitate Imobiliară PRAHOVA
Biroul de Cadastru şi Publicitate Imobiliară Ploieşti

PLOIESTI, Str. Unirii nr. 2, Cod postal 100043, Tel: (0244) 51 95 69, Fax: (0244) 59 22 95

Nr.cerere	**131973**
Ziua	**01**
Luna	**08**
Anul	**2025**

Extras de Plan Cadastral de Carte Funciară pentru Imobil număr cadastral 31615 / UAT Fulga

TEREN Extravilan
Adresa: Jud. Prahova, UAT Fulga

Comuna/Oraş/Municipiu: Fulga

Nr. cadastral	Suprafaţa măsurată	Observaţii / Referinţe
31615	900	

* Suprafaţa este determinată in planul de proiecţie Stereo 70.

DETALII LINIARE IMOBIL

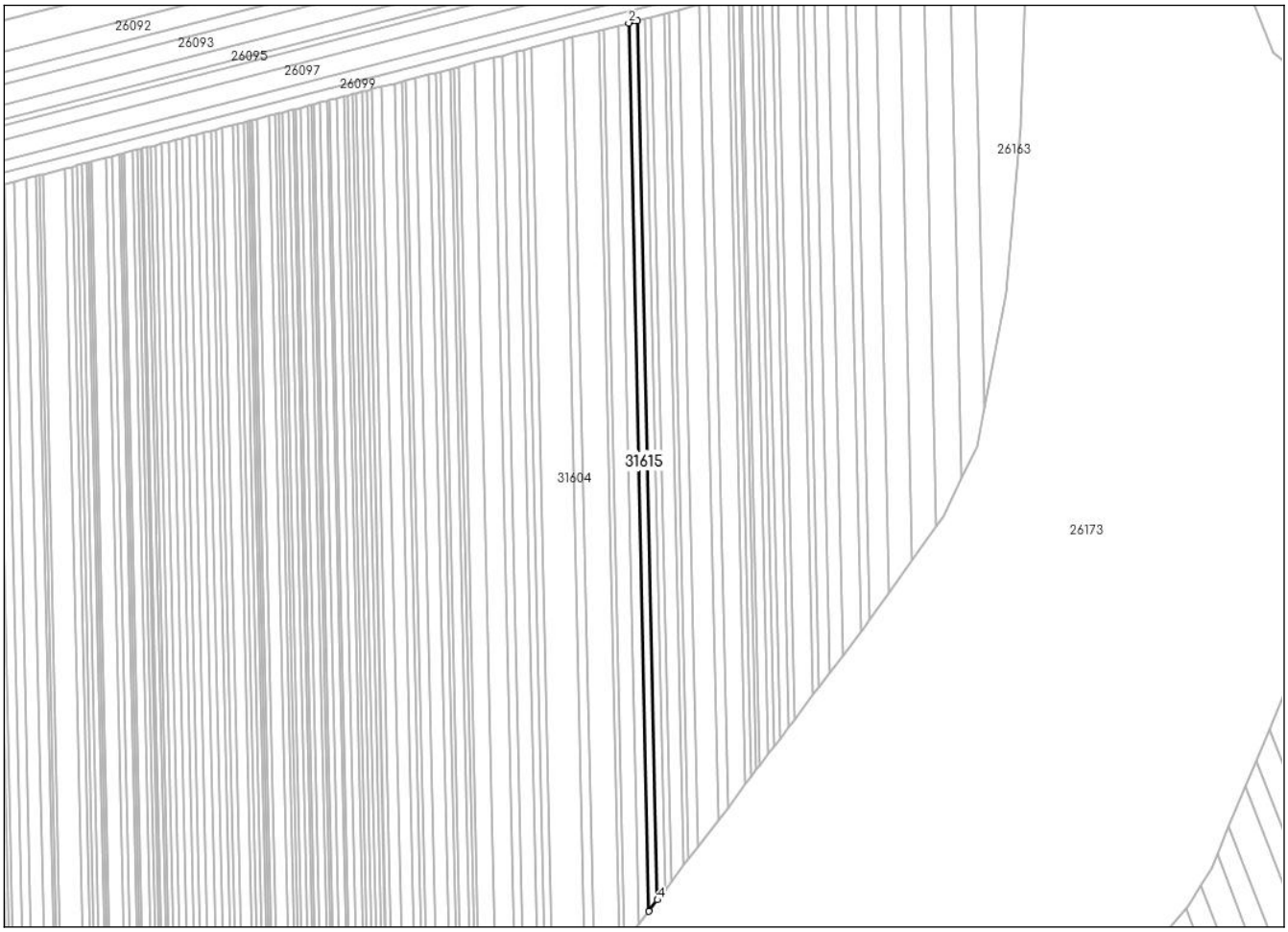

Incadrare in zonă
scara 1:5000



Date referitoare la teren

Crt	Categoria de folosință	Intra vilan	Suprafaţa (mp)	Tarla	Parcelă	Observaţii / Referinţe
1	arabil	NU	900	36	512/352	
	TOTAL:		**900**			

Date referitoare la construcţii

Crt	Numar	Destinaţie construcţie	Supraf. (mp)	Situaţie juridică	Observaţii / Referinţe
Imobilul nu are in componență construcții					

Lungime Segmente
1) Valorile lungimilor segmentelor sunt obţinute din proiecţie în plan.

Punct început	X / Y	Punct sfârşit	X / Y	Lungime segment (** (m)
1	616.981,484 382.100,698	2	616.978,499 382.099,927	3.083
2	616.978,499 382.099,927	3	616.985,398 381.798,692	301.314
3	616.985,398 381.798,692	4	616.988,313 381.802,532	4.821
4	616.988,313 381.802,532	1	616.981,484 382.100,698	298.244

**** Lungimile segmentelor sunt determinate în planul de proiecţie Stereo 70 şi sunt rotunjite la 1 milimetru.**
***** Distanţa dintre puncte este formată din segmente cumulate ce sunt mai mici decât valoarea 1 milimetru.**

Certific că informațiile din prezentul extras sunt conforme cu datele din planul cadastral de carte funciară al OCPI PRAHOVA la data: 04-08-2025
Situația prezentată poate face obiectul unor modificări ulterioare, in condițiile Legii cadastrului și publicității imobiliare nr. 7/1996, republicată.

Consilier/Inspector de specialitate,

Ancuța-Elena Constantin

Oficiul de Cadastru şi Publicitate Imobiliară PRAHOVA
Biroul de Cadastru şi Publicitate Imobiliară Ploieşti

Nr. cerere	131972
Ziua	01
Luna	08
Anul	2025

Cod verificare
100192386434

EXTRAS DE CARTE FUNCIARĂ
PENTRU INFORMARE

Carte Funciară Nr. 31614 Fulga

A. Partea I. Descrierea imobilului

TEREN Extravilan

Adresa: Jud. Prahova, UAT Fulga

Nr. Crt	Nr. cadastral Nr. topografic	Suprafaţa* (mp)	Observaţii / Referinţe
A1	31614	900	Teren neimprejmuit;

B. Partea II. Proprietari şi acte

Înscrieri privitoare la dreptul de proprietate şi alte drepturi reale		Referinţe
131972 / 01/08/2025		
Registrul Cadastral al Imobilelor (UAT Fulga); Act Normativ lg.7/1996 emis de Parlamentul Romaniei;		
B1	Se infiinteaza cartea funciara a imobilului 31614 ca urmare a finalizarii inregistrarii sistematice. Imobilul se gaseste in registrul cadastral al imobilelor sub numarul 8926.	A1
Hotarare Judecatoreasca nr. 207, din 11/03/2014 emis de JUDECATORIA MIZIL, JUDETUL PRAHOVA (SENTINTA CIVILA;);		
B2	Intabulare, drept de PROPRIETATE, dobandit prin Hotarare Judecatoreasca, cota actuala 1/1	A1
	1) **GHIŢĂ ION**	

C. Partea III. SARCINI .

Inscrieri privind dezmembrămintele dreptului de proprietate, drepturi reale de garanţie şi sarcini	Referinţe
NU SUNT	

Anexa Nr. 1 La Partea I

Teren

Nr cadastral	Suprafaţa (mp)*	Observaţii / Referinţe
31614	900	

* Suprafaţa este determinată in planul de proiecţie Stereo 70.

DETALII LINIARE IMOBIL

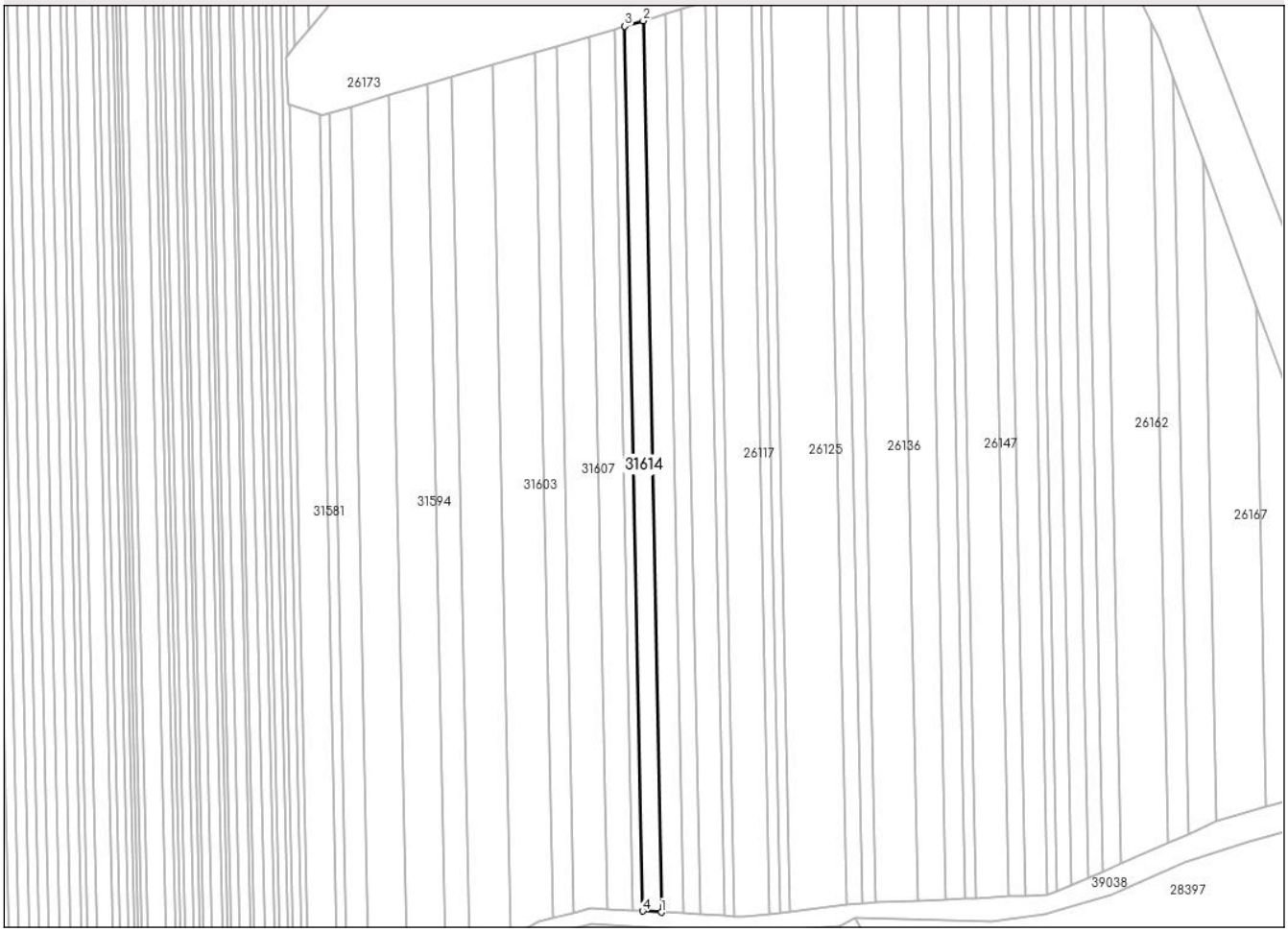

Date referitoare la teren

Nr Crt	Categorie folosinţă	Intra vilan	Suprafaţa (mp)	Tarla	Parcelă	Nr. topo	Observaţii / Referinţe
1	arabil	NU	900	36	512/368	-	

Lungime Segmente
1) Valorile lungimilor segmentelor sunt obţinute din proiecţie în plan.

Punct început	X / Y	Punct sfârşit	X / Y	Lungime segment (** (m)
1	616.985,906 381.491,522	2	616.981,679 381.699,875	208.396
2	616.981,679 381.699,875	3	616.977,37 381.698,609	4.491
3	616.977,37 381.698,609	4	616.981,565 381.491,772	206.88
4	616.981,565 381.491,772	1	616.985,906 381.491,522	4.348

**** Lungimile segmentelor sunt determinate în planul de proiecţie Stereo 70 şi sunt rotunjite la 1 milimetru.**
***** Distanţa dintre puncte este formată din segmente cumulate ce sunt mai mici decât valoarea 1 milimetru.**

Extrasul de carte funciară generat prin sistemul informatic integrat al ANCPI conține informațiile din cartea funciară active la data generării. Acesta este valabil în condițiile prevăzute de art. 7 din Legea nr. 455/2001, coroborat cu art. 3 din O.U.G. nr. 41/2016, exclusiv în mediul electronic, pentru activități și procese administrative prevăzute de legislația în vigoare. Valabilitatea poate fi extinsă și în forma fizică a documentului, fără semnătură olografă, cu acceptul expres sau procedural al instituției publice ori entității care a solicitat prezentarea acestui extras.
Verificarea corectitudinii și realității informațiilor conținute de document se poate face la adresa **www.ancpi.ro/verificare**, folosind codul de verificare online disponibil în antet. Codul de verificare este valabil 30 de zile calendaristice de la momentul generării documentului.

Data și ora generării,
04/08/2025, 09:56

Acest document se eliberează gratuit pentru proprietarii imobilelor. Pentru alți solicitanți, costul extrasului este de 25 de lei la ghișeu, respectiv 20 de lei dacă este obținut online prin platforma http://epay.ancpi.ro

Oficiul de Cadastru şi Publicitate Imobiliară PRAHOVA
Biroul de Cadastru şi Publicitate Imobiliară Ploieşti

PLOIESTI, Str. Unirii nr. 2, Cod postal 100043, Tel: (0244) 51 95 69, Fax: (0244) 59 22 95

Nr.cerere	**131972**
Ziua	**01**
Luna	**08**
Anul	**2025**

Extras de Plan Cadastral de Carte Funciară pentru Imobil număr cadastral 31614 / UAT Fulga

TEREN Extravilan
Adresa: Jud. Prahova, UAT Fulga

Comuna/Oraş/Municipiu: Fulga

Nr. cadastral	Suprafaţa măsurată	Observaţii / Referinţe
31614	900	

* Suprafaţa este determinată in planul de proiecţie Stereo 70.

DETALII LINIARE IMOBIL

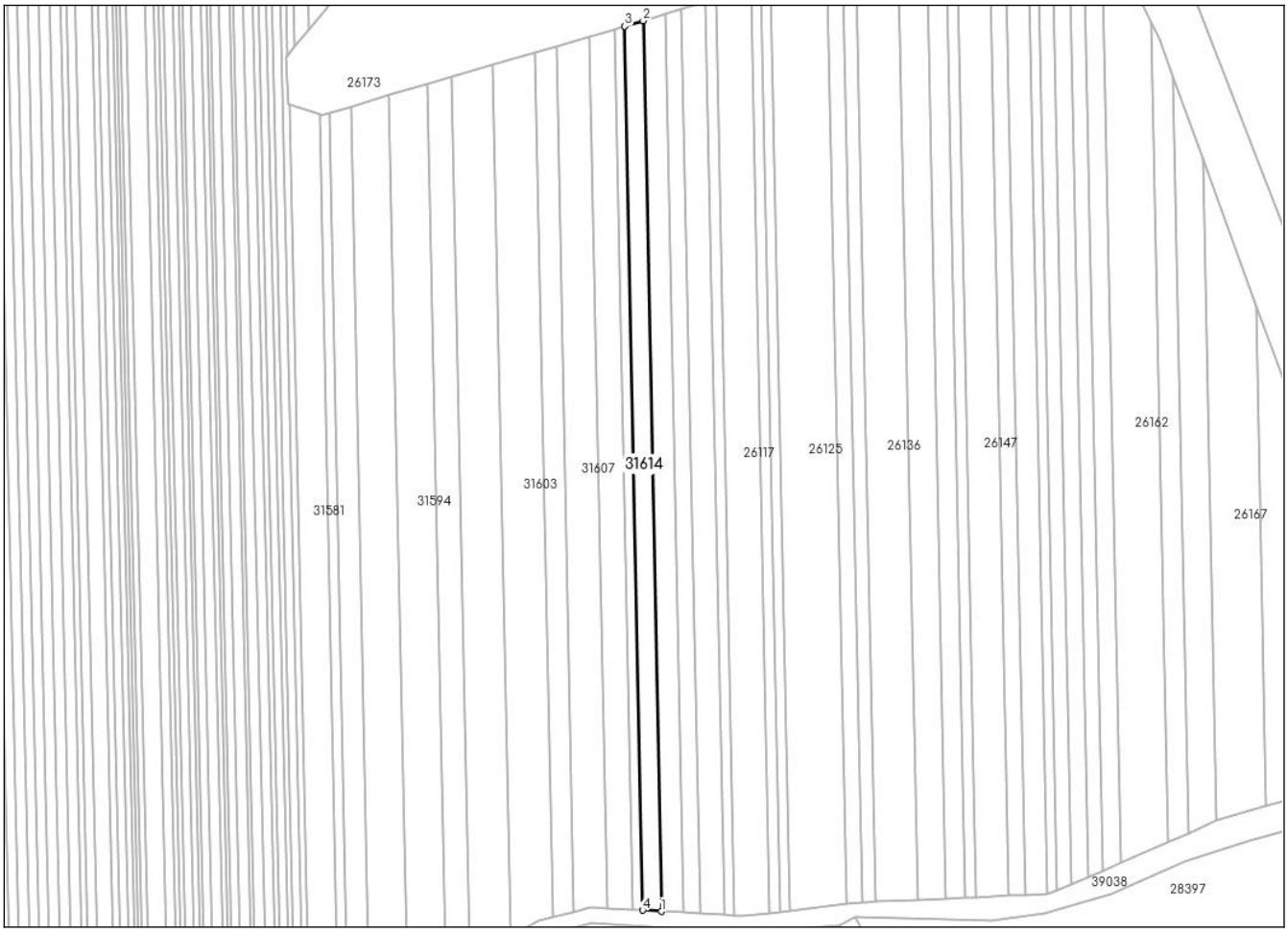

Incadrare in zonă
scara 1:2000



Date referitoare la teren

Crt	Categoria de folosință	Intra vilan	Suprafaţa (mp)	Tarla	Parcelă	Observaţii / Referinţe
1	arabil	NU	900	36	512/368	
	TOTAL:		**900**			

Date referitoare la construcţii

Crt	Numar	Destinaţie construcţie	Supraf. (mp)	Situaţie juridică	Observaţii / Referinţe
Imobilul nu are in componență construcții					

Lungime Segmente
1) Valorile lungimilor segmentelor sunt obţinute din proiecţie în plan.

Punct început	X / Y	Punct sfârşit	X / Y	Lungime segment (** (m)
1	616.985,906 381.491,522	2	616.981,679 381.699,875	208.396
2	616.981,679 381.699,875	3	616.977,37 381.698,609	4.491
3	616.977,37 381.698,609	4	616.981,565 381.491,772	206.88
4	616.981,565 381.491,772	1	616.985,906 381.491,522	4.348

**** Lungimile segmentelor sunt determinate în planul de proiecţie Stereo 70 şi sunt rotunjite la 1 milimetru.**
***** Distanţa dintre puncte este formată din segmente cumulate ce sunt mai mici decât valoarea 1 milimetru.**

Certific că informațiile din prezentul extras sunt conforme cu datele din planul cadastral de carte funciară al OCPI PRAHOVA la data: 04-08-2025
Situația prezentată poate face obiectul unor modificări ulterioare, in condițiile Legii cadastrului și publicității imobiliare nr. 7/1996, republicată.

Consilier/Inspector de specialitate,

Ancuța-Elena Constantin

Oficiul de Cadastru şi Publicitate Imobiliară PRAHOVA
Biroul de Cadastru şi Publicitate Imobiliară Ploieşti

Nr. cerere	131971
Ziua	01
Luna	08
Anul	2025

Cod verificare
100192386433

EXTRAS DE CARTE FUNCIARĂ
PENTRU INFORMARE

Carte Funciară Nr. 31613 Fulga

A. Partea I. Descrierea imobilului

TEREN Extravilan

Adresa: Jud. Prahova, UAT Fulga

Nr. Crt	Nr. cadastral Nr. topografic	Suprafaţa* (mp)	Observaţii / Referinţe
A1	31613	1.100	Teren neimprejmuit;

B. Partea II. Proprietari şi acte

Înscrieri privitoare la dreptul de proprietate şi alte drepturi reale		Referinţe
131971 / 01/08/2025		
Registrul Cadastral al Imobilelor (UAT Fulga); Act Normativ lg.7/1996 emis de Parlamentul Romaniei;		
B1	Se infiinteaza cartea funciara a imobilului 31613 ca urmare a finalizarii inregistrarii sistematice. Imobilul se gaseste in registrul cadastral al imobilelor sub numarul 8925.	A1
Act Notarial nr. 214, din 23/10/2020 emis de BIN STOICESCU ISABELA (CERTIFICAT DE MOSTENITOR;);		
B2	Intabulare, drept de PROPRIETATE, dobandit prin Succesiune, cota actuala 3/8	A1
	1) **STANCIU GHEORGHE**	
B3	Intabulare, drept de PROPRIETATE, dobandit prin Succesiune, cota actuala 3/8	A1
	1) **STANCIU EUGENIA**	
Act Notarial nr. 94, din 12/11/2020 emis de NP DAVID ELLA (CERTIFICAT DE MOSTENITOR SUPLIMENTAR;);		
B4	Intabulare, drept de PROPRIETATE, dobandit prin Succesiune, cota actuala 1/8	A1
	1) **STANCIU GHEORGHE**	
B5	Intabulare, drept de PROPRIETATE, dobandit prin Succesiune, cota actuala 1/8	A1
	1) **STANCIU EUGENIA**	

C. Partea III. SARCINI .

Inscrieri privind dezmembrămintele dreptului de proprietate, drepturi reale de garanţie şi sarcini	Referinţe
NU SUNT	

Anexa Nr. 1 La Partea I

Teren

Nr cadastral	Suprafaţa (mp)*	Observaţii / Referinţe
31613	1.100	

* Suprafaţa este determinată in planul de proiecţie Stereo 70.

DETALII LINIARE IMOBIL

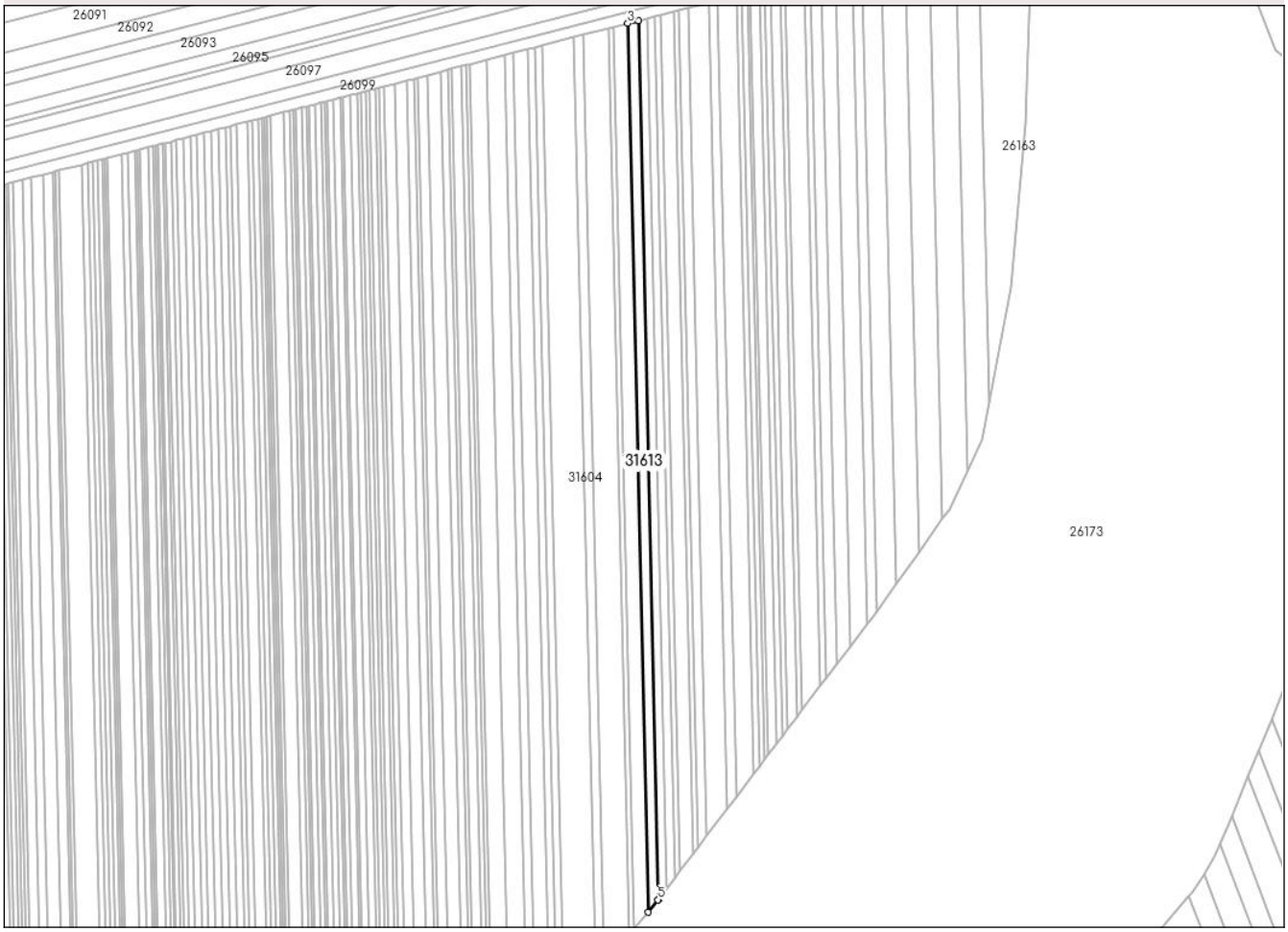

Date referitoare la teren

Nr Crt	Categorie folosinţă	Intra vilan	Suprafaţa (mp)	Tarla	Parcelă	Nr. topo	Observaţii / Referinţe
1	arabil	NU	1.100	36	512/351	-	

Lungime Segmente
1) Valorile lungimilor segmentelor sunt obţinute din proiecţie în plan.

Punct început	X / Y	Punct sfârşit	X / Y	Lungime segment (** (m)
1	616.985,398 381.798,692	2	616.978,499 382.099,927	301.314
2	616.978,499 382.099,927	3	616.974,889 382.098,995	3.728
3	616.974,889 382.098,995	4	616.981,866 381.794,34	304.735
4	616.981,866 381.794,34	5	616.985,316 381.798,584	5.469

Punct început	X / Y	Punct sfârşit	X / Y	Lungime segment (** (m)
5	616.985,316 381.798,584	1	616.985,398 381.798,692	0.136

**** Lungimile segmentelor sunt determinate în planul de proiecţie Stereo 70 şi sunt rotunjite la 1 milimetru.**
***** Distanţa dintre puncte este formată din segmente cumulate ce sunt mai mici decât valoarea 1 milimetru.**

Extrasul de carte funciară generat prin sistemul informatic integrat al ANCPI conține informațiile din cartea funciară active la data generării. Acesta este valabil în condițiile prevăzute de art. 7 din Legea nr. 455/2001, coroborat cu art. 3 din O.U.G. nr. 41/2016, exclusiv în mediul electronic, pentru activități și procese administrative prevăzute de legislația în vigoare. Valabilitatea poate fi extinsă și în forma fizică a documentului, fără semnătură olografă, cu acceptul expres sau procedural al instituției publice ori entității care a solicitat prezentarea acestui extras.
Verificarea corectitudinii și realității informațiilor conținute de document se poate face la adresa **www.ancpi.ro/verificare**, folosind codul de verificare online disponibil în antet. Codul de verificare este valabil 30 de zile calendaristice de la momentul generării documentului.

Data și ora generării,
04/08/2025, 09:56

Acest document se eliberează gratuit pentru proprietarii imobilelor. Pentru alți solicitanți, costul extrasului este de 25 de lei la ghișeu, respectiv 20 de lei dacă este obținut online prin platforma http://epay.ancpi.ro

Oficiul de Cadastru şi Publicitate Imobiliară PRAHOVA
Biroul de Cadastru şi Publicitate Imobiliară Ploieşti

PLOIESTI, Str. Unirii nr. 2, Cod postal 100043, Tel: (0244) 51 95 69, Fax: (0244) 59 22 95

Nr.cerere	**131971**
Ziua	**01**
Luna	**08**
Anul	**2025**

Extras de Plan Cadastral de Carte Funciară pentru Imobil număr cadastral 31613 / UAT Fulga

TEREN Extravilan
Adresa: Jud. Prahova, UAT Fulga

Comuna/Oraş/Municipiu: Fulga

Nr. cadastral	Suprafaţa măsurată	Observaţii / Referinţe
31613	1100	

* Suprafaţa este determinată in planul de proiecţie Stereo 70.

DETALII LINIARE IMOBIL

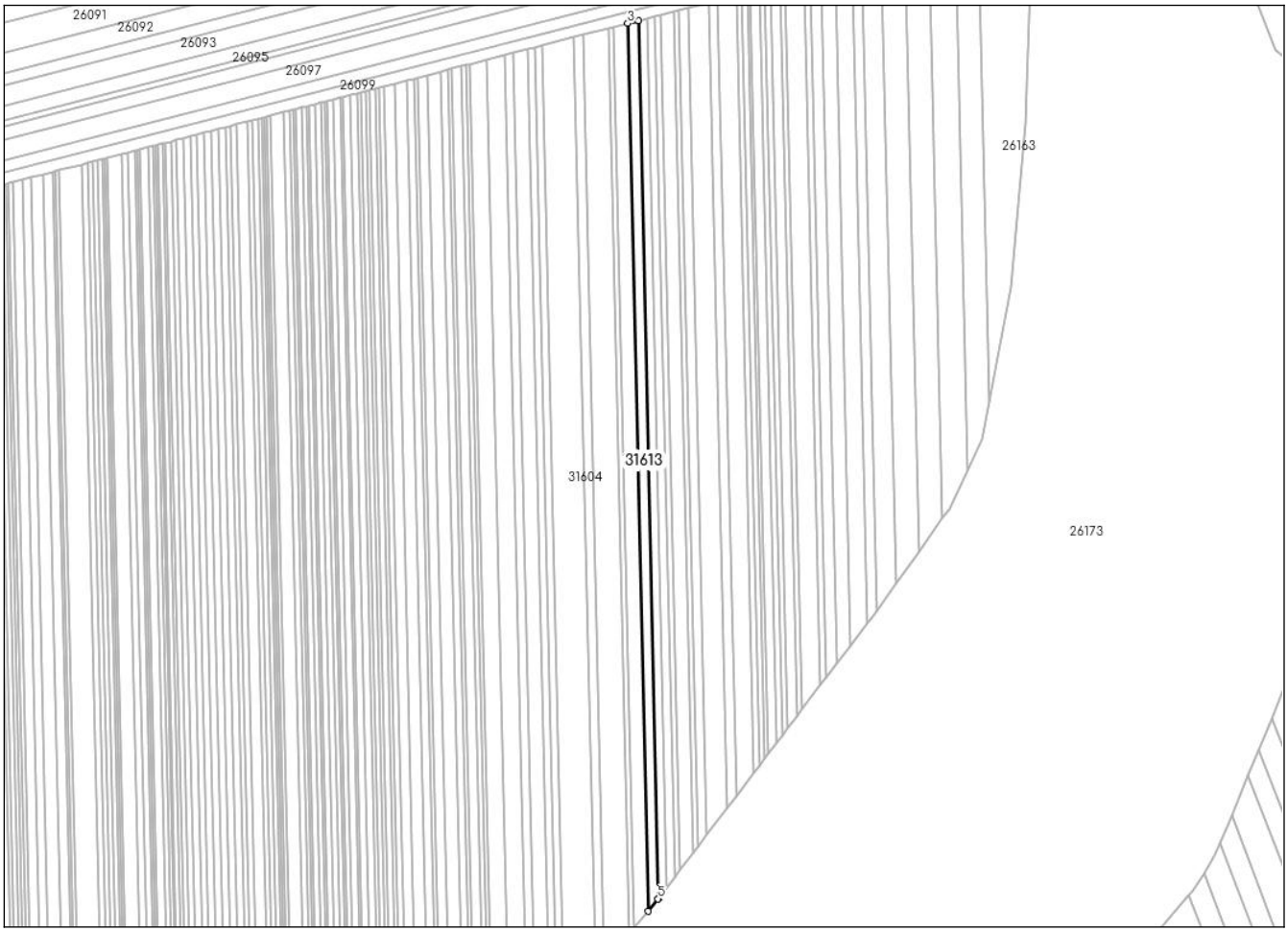

Incadrare in zonă
scara 1:5000



Date referitoare la teren

Crt	Categoria de folosință	Intra vilan	Suprafaţa (mp)	Tarla	Parcelă	Observaţii / Referinţe
1	arabil	NU	1.100	36	512/351	
	TOTAL:		**1.100**			

Date referitoare la construcţii

Crt	Numar	Destinaţie construcţie	Supraf. (mp)	Situaţie juridică	Observaţii / Referinţe
Imobilul nu are in componență construcții					

Lungime Segmente
1) Valorile lungimilor segmentelor sunt obţinute din proiecţie în plan.

Punct început	X / Y	Punct sfârşit	X / Y	Lungime segment (** (m)
1	616.985,398 381.798,692	2	616.978,499 382.099,927	301.314
2	616.978,499 382.099,927	3	616.974,889 382.098,995	3.728
3	616.974,889 382.098,995	4	616.981,866 381.794,34	304.735
4	616.981,866 381.794,34	5	616.985,316 381.798,584	5.469
5	616.985,316 381.798,584	1	616.985,398 381.798,692	0.136

**** Lungimile segmentelor sunt determinate în planul de proiecţie Stereo 70 şi sunt rotunjite la 1 milimetru.**
***** Distanţa dintre puncte este formată din segmente cumulate ce sunt mai mici decât valoarea 1 milimetru.**

Certific că informațiile din prezentul extras sunt conforme cu datele din planul cadastral de carte funciară al OCPI PRAHOVA la data: 04-08-2025
Situația prezentată poate face obiectul unor modificări ulterioare, in condițiile Legii cadastrului și publicității imobiliare nr. 7/1996, republicată.

Consilier/Inspector de specialitate,

Ancuța-Elena Constantin

Oficiul de Cadastru şi Publicitate Imobiliară PRAHOVA
Biroul de Cadastru şi Publicitate Imobiliară Ploieşti

Nr. cerere	131970
Ziua	01
Luna	08
Anul	2025

Cod verificare
100192386431

EXTRAS DE CARTE FUNCIARĂ
PENTRU INFORMARE

Carte Funciară Nr. 31612 Fulga

A. Partea I. Descrierea imobilului

TEREN Extravilan

Adresa: Jud. Prahova, UAT Fulga

Nr. Crt	Nr. cadastral Nr. topografic	Suprafaţa* (mp)	Observaţii / Referinţe
A1	31612	500	Teren neimprejmuit;

B. Partea II. Proprietari şi acte

Înscrieri privitoare la dreptul de proprietate şi alte drepturi reale		Referinţe
131970 / 01/08/2025		
Registrul Cadastral al Imobilelor (UAT Fulga); Act Normativ lg.7/1996 emis de Parlamentul Romaniei;		
B1	Se infiinteaza cartea funciara a imobilului 31612 ca urmare a finalizarii inregistrarii sistematice. Imobilul se gaseste in registrul cadastral al imobilelor sub numarul 8924.	A1
Act Administrativ nr. 79578, din 13/05/1999 emis de CJSDPAT PRAHOVA (TITLU DE PROPRIETATE;);		
B2	Intabulare, drept de PROPRIETATE, dobandit prin Reconstituire, cota actuala 1/1	A1
	1) **DRAGOMIR ŞTEFANA** 2) **DINU ŞTEFAN** 3) **TĂNASE ELENA**	

C. Partea III. SARCINI .

Inscrieri privind dezmembrămintele dreptului de proprietate, drepturi reale de garanţie şi sarcini	Referinţe
NU SUNT	

Anexa Nr. 1 La Partea I

Teren

Nr cadastral	Suprafaţa (mp)*	Observaţii / Referinţe
31612	500	

* Suprafaţa este determinată in planul de proiecţie Stereo 70.

DETALII LINIARE IMOBIL

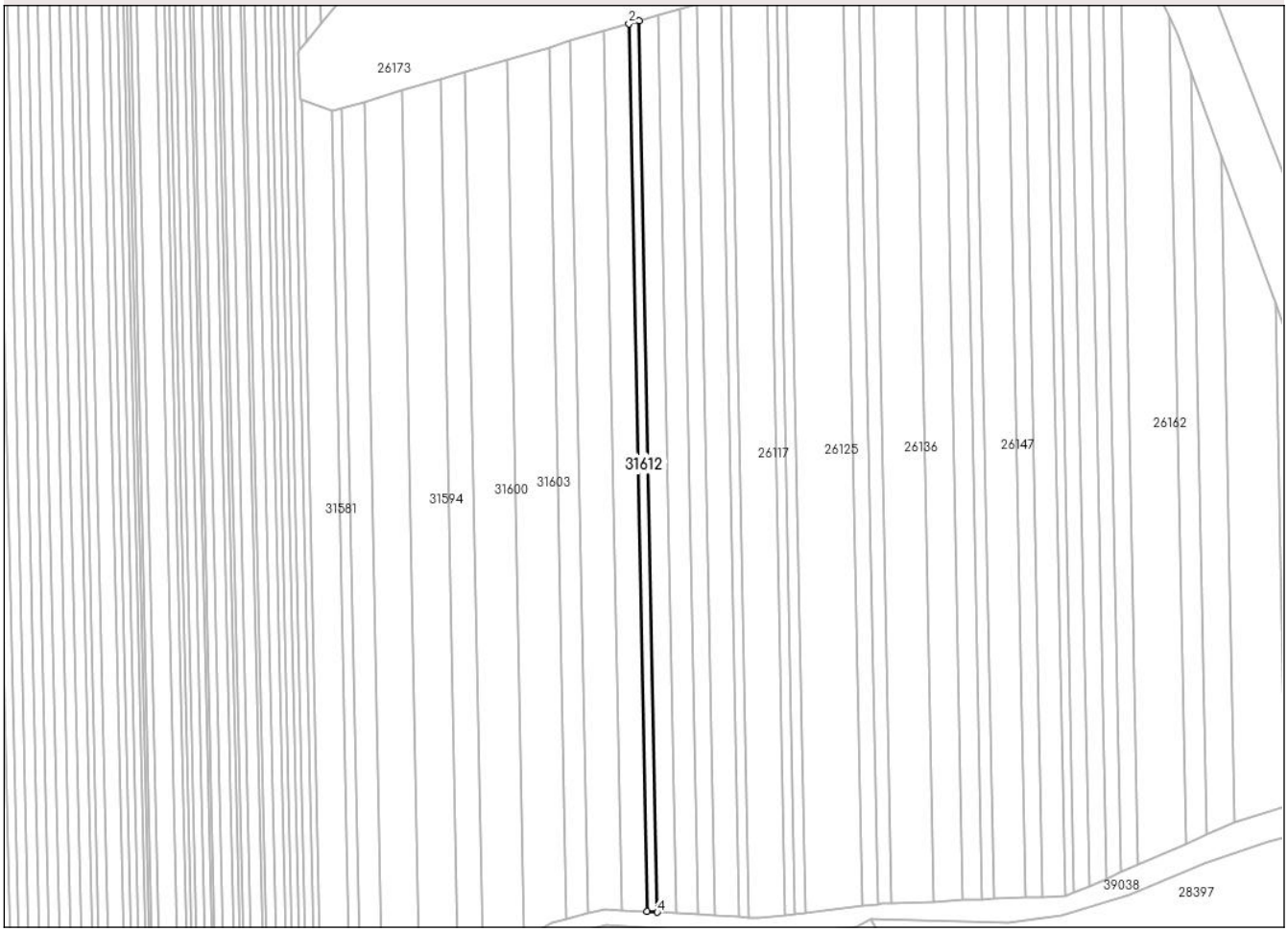

Date referitoare la teren

Nr Crt	Categorie folosinţă	Intra vilan	Suprafaţa (mp)	Tarla	Parcelă	Nr. topo	Observaţii / Referinţe
1	arabil	NU	500	36	512/367	-	

Lungime Segmente
1) Valorile lungimilor segmentelor sunt obţinute din proiecţie în plan.

Punct început	X / Y	Punct sfârşit	X / Y	Lungime segment (** (m)
1	616.977,37 381.698,609	2	616.974,962 381.697,902	2.51
2	616.974,962 381.697,902	3	616.979,14 381.491,912	206.032
3	616.979,14 381.491,912	4	616.981,565 381.491,772	2.429
4	616.981,565 381.491,772	1	616.977,37 381.698,609	206.88

**** Lungimile segmentelor sunt determinate în planul de proiecţie Stereo 70 şi sunt rotunjite la 1 milimetru.**
***** Distanţa dintre puncte este formată din segmente cumulate ce sunt mai mici decât valoarea 1 milimetru.**

Extrasul de carte funciară generat prin sistemul informatic integrat al ANCPI conține informațiile din cartea funciară active la data generării. Acesta este valabil în condițiile prevăzute de art. 7 din Legea nr. 455/2001, coroborat cu art. 3 din O.U.G. nr. 41/2016, exclusiv în mediul electronic, pentru activități și procese administrative prevăzute de legislația în vigoare. Valabilitatea poate fi extinsă și în forma fizică a documentului, fără semnătură olografă, cu acceptul expres sau procedural al instituției publice ori entității care a solicitat prezentarea acestui extras.
Verificarea corectitudinii și realității informațiilor conținute de document se poate face la adresa **www.ancpi.ro/verificare**, folosind codul de verificare online disponibil în antet. Codul de verificare este valabil 30 de zile calendaristice de la momentul generării documentului.

Data și ora generării,
04/08/2025, 09:56

Acest document se eliberează gratuit pentru proprietarii imobilelor. Pentru alți solicitanți, costul extrasului este de 25 de lei la ghișeu, respectiv 20 de lei dacă este obținut online prin platforma http://epay.ancpi.ro

Oficiul de Cadastru şi Publicitate Imobiliară PRAHOVA
Biroul de Cadastru şi Publicitate Imobiliară Ploiești

PLOIESTI, Str. Unirii nr. 2, Cod postal 100043, Tel: (0244) 51 95 69, Fax: (0244) 59 22 95

Nr.cerere	**131970**
Ziua	**01**
Luna	**08**
Anul	**2025**

Extras de Plan Cadastral de Carte Funciară pentru Imobil număr cadastral 31612 / UAT Fulga

TEREN Extravilan
Adresa: Jud. Prahova, UAT Fulga

Comuna/Oraş/Municipiu: Fulga

Nr. cadastral	Suprafața măsurată	Observaţii / Referinţe
31612	500	

* Suprafaţa este determinată in planul de proiecţie Stereo 70.

DETALII LINIARE IMOBIL

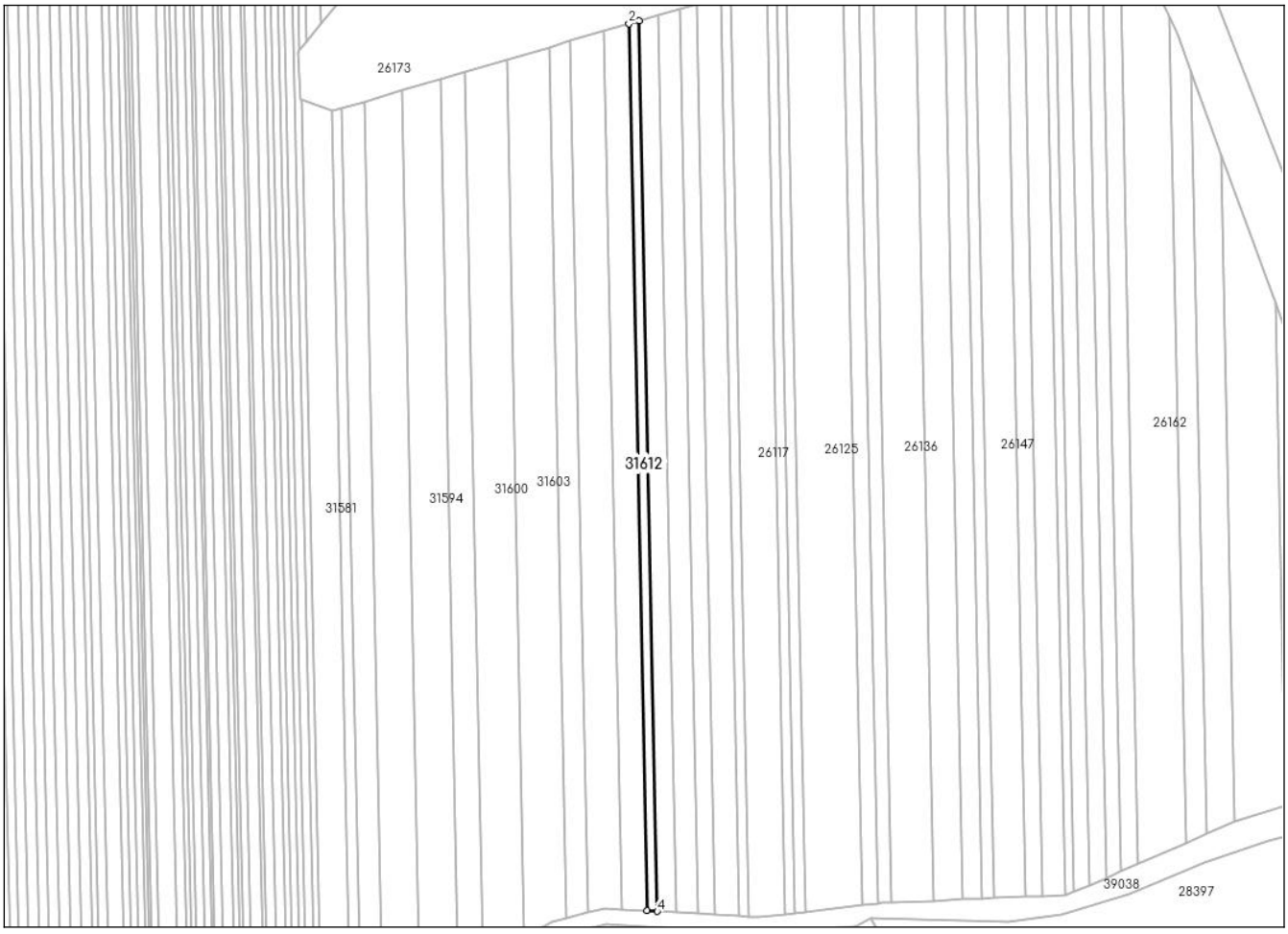

Incadrare in zonă
scara 1:2000



Date referitoare la teren

Crt	Categoria de folosință	Intra vilan	Suprafaţa (mp)	Tarla	Parcelă	Observaţii / Referinţe
1	arabil	NU	500	36	512/367	
	TOTAL:		**500**			

Date referitoare la construcţii

Crt	Numar	Destinaţie construcţie	Supraf. (mp)	Situaţie juridică	Observaţii / Referinţe
Imobilul nu are in componență construcții					

Lungime Segmente
1) Valorile lungimilor segmentelor sunt obţinute din proiecţie în plan.

Punct început	X / Y	Punct sfârşit	X / Y	Lungime segment (** (m)
1	616.977,37 381.698,609	2	616.974,962 381.697,902	2.51
2	616.974,962 381.697,902	3	616.979,14 381.491,912	206.032
3	616.979,14 381.491,912	4	616.981,565 381.491,772	2.429
4	616.981,565 381.491,772	1	616.977,37 381.698,609	206.88

**** Lungimile segmentelor sunt determinate în planul de proiecţie Stereo 70 şi sunt rotunjite la 1 milimetru.**
***** Distanţa dintre puncte este formată din segmente cumulate ce sunt mai mici decât valoarea 1 milimetru.**

Certific că informațiile din prezentul extras sunt conforme cu datele din planul cadastral de carte funciară al OCPI PRAHOVA la data: 04-08-2025
Situația prezentată poate face obiectul unor modificări ulterioare, in condițiile Legii cadastrului și publicității imobiliare nr. 7/1996, republicată.

Consilier/Inspector de specialitate,

Ancuța-Elena Constantin

Oficiul de Cadastru şi Publicitate Imobiliară PRAHOVA
Biroul de Cadastru şi Publicitate Imobiliară Ploieşti

Nr. cerere	131969
Ziua	01
Luna	08
Anul	2025

Cod verificare
100192386430

EXTRAS DE CARTE FUNCIARĂ
PENTRU INFORMARE

Carte Funciară Nr. 31611 Fulga

A. Partea I. Descrierea imobilului

TEREN Extravilan

Adresa: Jud. Prahova, UAT Fulga

Nr. Crt	Nr. cadastral Nr. topografic	Suprafaţa* (mp)	Observaţii / Referinţe
A1	31611	1.500	Teren neimprejmuit; imobil inscris in CF sporadic 20722;

B. Partea II. Proprietari şi acte

Înscrieri privitoare la dreptul de proprietate şi alte drepturi reale		Referinţe
131969 / 01/08/2025		
Registrul Cadastral al Imobilelor (UAT Fulga); Act Normativ lg.7/1996 emis de Parlamentul Romaniei;		
B1	Se infiinteaza cartea funciara a imobilului 31611 ca urmare a finalizarii inregistrarii sistematice. Imobilul se gaseste in registrul cadastral al imobilelor sub numarul 8923.	A1
Act Notarial nr. 87, din 08/09/2011 emis de BNP HURDUC VIOREL (; act administrativ nr 79598 din 14.05.1999, emis de COMISIA JUDETEANA PRAHOVA;act notarial nr 88 din 08.09.2011, emis de NP HURDUC VIOREL);		
B2	Intabulare, drept de PROPRIETATE, dobandit prin Succesiune, cota actuala 1/12	A1
	1) **MIHALCEA EMIL VASILE**	
B3	Intabulare, drept de PROPRIETATE, dobandit prin Succesiune, cota actuala 1/12	A1
	1) **MIHALCEA GEORGETA ELENA**	
Act Notarial nr. 167, din 06/02/2018 emis de Seicaru Danut;		
B4	Intabulare, drept de PROPRIETATE(cumparare), dobandit prin Conventie, cota actuala 6/12	A1
	1) **SC AGRINVEST SRL**	
Act Notarial nr. 446, din 18/02/2019 emis de NP Ionita Aristita Adina;		
B5	Intabulare, drept de PROPRIETATE, dobandit prin Conventie, cota actuala 1/3	A1
	1) **SC AGRINVEST SRL**	

C. Partea III. SARCINI

Înscrieri privind dezmembrămintele dreptului de proprietate, drepturi reale de garanţie şi sarcini		Referinţe
131969 / 01/08/2025		
Somatie nr. 2561/2021, din 23/03/2021 emis de BEJ GOSLAN MIHAI (; hotarare judecatoreasca nr 1997/259/2020 din 03.07.2020, emis de JUDECATORIA MIZIL);		
C1	se noteaza urmarirea silita imobiliara in dosar de executare nr. 2561/2021, pentru recuperarea sumei de 10284,57 Lei reprezentand debit si cheltuieli de executare silita in favoarea creditorului EOS FINANCE GMBH, la cererea Ex Jud. Goslan Mihai (asupra cotei din imobil proprietatea lui MIHALCEA EMIL VASILE)	A1

Anexa Nr. 1 La Partea I

Teren

Nr cadastral	Suprafaţa (mp)*	Observaţii / Referinţe
31611	1.500	imobil inscris in CF sporadic 20722;

* Suprafaţa este determinată in planul de proiecţie Stereo 70.

DETALII LINIARE IMOBIL



Date referitoare la teren

Nr Crt	Categorie folosinţă	Intra vilan	Suprafaţa (mp)	Tarla	Parcelă	Nr. topo	Observaţii / Referinţe
1	arabil	NU	1.500	36	512/350	-	

Lungime Segmente
1) Valorile lungimilor segmentelor sunt obţinute din proiecţie în plan.

Punct început	X / Y	Punct sfârşit	X / Y	Lungime segment (** (m)
1	616.974,889 382.098,995	2	616.970,031 382.097,74	5.017
2	616.970,031 382.097,74	3	616.977,113 381.788,491	309.33
3	616.977,113 381.788,491	4	616.981,866 381.794,34	7.537
4	616.981,866 381.794,34	1	616.974,889 382.098,995	304.735

**** Lungimile segmentelor sunt determinate în planul de proiecţie Stereo 70 şi sunt rotunjite la 1 milimetru.**
***** Distanţa dintre puncte este formată din segmente cumulate ce sunt mai mici decât valoarea 1 milimetru.**

Extrasul de carte funciară generat prin sistemul informatic integrat al ANCPI conține informațiile din cartea funciară active la data generării. Acesta este valabil în condițiile prevăzute de art. 7 din Legea nr. 455/2001, coroborat cu art. 3 din O.U.G. nr. 41/2016, exclusiv în mediul electronic, pentru activități și procese administrative prevăzute de legislația în vigoare. Valabilitatea poate fi extinsă și în forma fizică a documentului, fără semnătură olografă, cu acceptul expres sau procedural al instituției publice ori entității care a solicitat prezentarea acestui extras.
Verificarea corectitudinii și realității informațiilor conținute de document se poate face la adresa **www.ancpi.ro/verificare**, folosind codul de verificare online disponibil în antet. Codul de verificare este valabil 30 de zile calendaristice de la momentul generării documentului.

Data și ora generării,
04/08/2025, 09:56

Acest document se eliberează gratuit pentru proprietarii imobilelor. Pentru alți solicitanți, costul extrasului este de 25 de lei la ghișeu, respectiv 20 de lei dacă este obținut online prin platforma http://epay.ancpi.ro

Oficiul de Cadastru şi Publicitate Imobiliară PRAHOVA
Biroul de Cadastru şi Publicitate Imobiliară Ploieşti

PLOIESTI, Str. Unirii nr. 2, Cod postal 100043, Tel: (0244) 51 95 69, Fax: (0244) 59 22 95

Nr.cerere	**131969**
Ziua	**01**
Luna	**08**
Anul	**2025**

Extras de Plan Cadastral de Carte Funciară pentru Imobil număr cadastral 31611 / UAT Fulga

TEREN Extravilan
Adresa: Jud. Prahova, UAT Fulga

Comuna/Oraş/Municipiu: Fulga

Nr. cadastral	Suprafaţa măsurată	Observaţii / Referinţe
31611	1500	imobil inscris in CF sporadic 20722;

* Suprafaţa este determinată in planul de proiecţie Stereo 70.

DETALII LINIARE IMOBIL



Incadrare in zonă
scara 1:5000



Date referitoare la teren

Crt	Categoria de folosință	Intra vilan	Suprafaţa (mp)	Tarla	Parcelă	Observaţii / Referinţe
1	arabil	NU	1.500	36	512/350	
	TOTAL:		**1.500**			

Date referitoare la construcţii

Crt	Numar	Destinaţie construcţie	Supraf. (mp)	Situaţie juridică	Observaţii / Referinţe
Imobilul nu are in componență construcții					

Lungime Segmente
1) Valorile lungimilor segmentelor sunt obţinute din proiecţie în plan.

Punct început	X / Y	Punct sfârşit	X / Y	Lungime segment (** (m)
1	616.974,889 382.098,995	2	616.970,031 382.097,74	5.017
2	616.970,031 382.097,74	3	616.977,113 381.788,491	309.33
3	616.977,113 381.788,491	4	616.981,866 381.794,34	7.537
4	616.981,866 381.794,34	1	616.974,889 382.098,995	304.735

**** Lungimile segmentelor sunt determinate în planul de proiecţie Stereo 70 şi sunt rotunjite la 1 milimetru.**
***** Distanţa dintre puncte este formată din segmente cumulate ce sunt mai mici decât valoarea 1 milimetru.**

Certific că informațiile din prezentul extras sunt conforme cu datele din planul cadastral de carte funciară al OCPI PRAHOVA la data: 04-08-2025
Situația prezentată poate face obiectul unor modificări ulterioare, in condițiile Legii cadastrului și publicității imobiliare nr. 7/1996, republicată.

Consilier/Inspector de specialitate,

Ancuța-Elena Constantin

Oficiul de Cadastru şi Publicitate Imobiliară PRAHOVA
Biroul de Cadastru şi Publicitate Imobiliară Ploieşti

Nr. cerere	131968
Ziua	01
Luna	08
Anul	2025

Cod verificare
100192386429

EXTRAS DE CARTE FUNCIARĂ
PENTRU INFORMARE

Carte Funciară Nr. 31610 Fulga

A. Partea I. Descrierea imobilului

TEREN Extravilan

Adresa: Jud. Prahova, UAT Fulga

Nr. Crt	Nr. cadastral Nr. topografic	Suprafaţa* (mp)	Observaţii / Referinţe
A1	31610	1.200	Teren neimprejmuit;

B. Partea II. Proprietari şi acte

Înscrieri privitoare la dreptul de proprietate şi alte drepturi reale		Referinţe
131968 / 01/08/2025		
Registrul Cadastral al Imobilelor (UAT Fulga); Act Normativ lg.7/1996 emis de Parlamentul Romaniei;		
B1	Se infiinteaza cartea funciara a imobilului 31610 ca urmare a finalizarii inregistrarii sistematice. Imobilul se gaseste in registrul cadastral al imobilelor sub numarul 8922.	A1
Act Administrativ nr. 83002, din 28/07/1999 emis de CJSDPAT PRAHOVA (TITLU DE PROPRIETATE;);		
B2	Intabulare, drept de PROPRIETATE, dobandit prin Reconstituire, cota actuala 1/1	A1
	1) **APOSTOL MARITA** 2) **CĂLUGĂREANU OPRINA** 3) **MIHALCEA GHEORGHE** 4) **MIHALCEA STOICA**	

C. Partea III. SARCINI .

Inscrieri privind dezmembrămintele dreptului de proprietate, drepturi reale de garanţie şi sarcini	Referinţe
NU SUNT	

Anexa Nr. 1 La Partea I

Teren

Nr cadastral	Suprafaţa (mp)*	Observaţii / Referinţe
31610	1.200	

* Suprafaţa este determinată in planul de proiecţie Stereo 70.

DETALII LINIARE IMOBIL

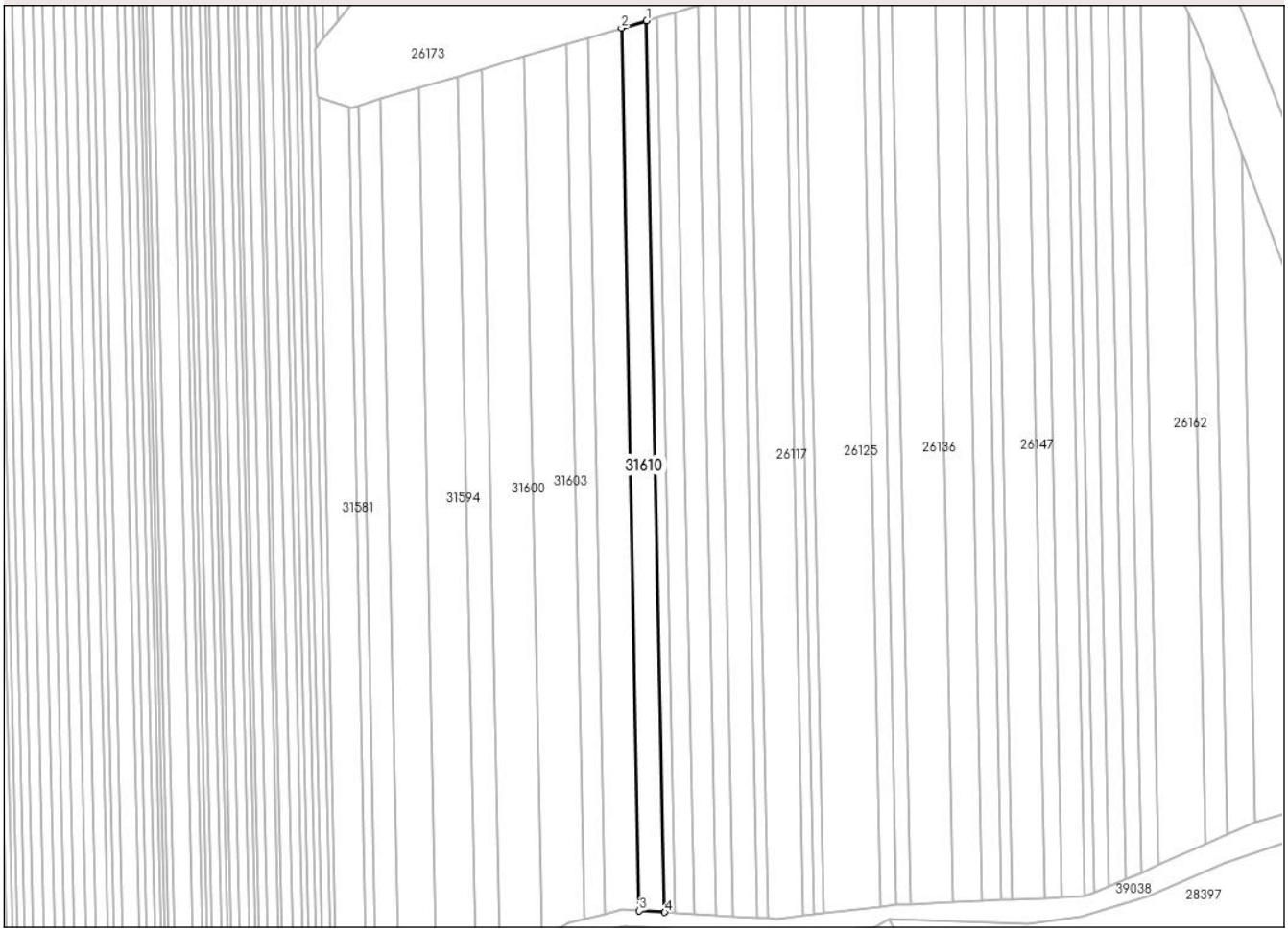

Date referitoare la teren

Nr Crt	Categorie folosinţă	Intra vilan	Suprafaţa (mp)	Tarla	Parcelă	Nr. topo	Observaţii / Referinţe
1	arabil	NU	1.200	36	512/366	-	

Lungime Segmente
1) Valorile lungimilor segmentelor sunt obţinute din proiecţie în plan.

Punct început	X / Y	Punct sfârşit	X / Y	Lungime segment (** (m)
1	616.974,962 381.697,902	2	616.969,142 381.696,193	6.066
2	616.969,142 381.696,193	3	616.973,279 381.492,25	203.985
3	616.973,279 381.492,25	4	616.979,14 381.491,912	5.871
4	616.979,14 381.491,912	1	616.974,962 381.697,902	206.032

**** Lungimile segmentelor sunt determinate în planul de proiecţie Stereo 70 şi sunt rotunjite la 1 milimetru.**
***** Distanţa dintre puncte este formată din segmente cumulate ce sunt mai mici decât valoarea 1 milimetru.**

Extrasul de carte funciară generat prin sistemul informatic integrat al ANCPI conține informațiile din cartea funciară active la data generării. Acesta este valabil în condițiile prevăzute de art. 7 din Legea nr. 455/2001, coroborat cu art. 3 din O.U.G. nr. 41/2016, exclusiv în mediul electronic, pentru activități și procese administrative prevăzute de legislația în vigoare. Valabilitatea poate fi extinsă și în forma fizică a documentului, fără semnătură olografă, cu acceptul expres sau procedural al instituției publice ori entității care a solicitat prezentarea acestui extras.
Verificarea corectitudinii și realității informațiilor conținute de document se poate face la adresa **www.ancpi.ro/verificare**, folosind codul de verificare online disponibil în antet. Codul de verificare este valabil 30 de zile calendaristice de la momentul generării documentului.

Data și ora generării,
04/08/2025, 09:56

Acest document se eliberează gratuit pentru proprietarii imobilelor. Pentru alți solicitanți, costul extrasului este de 25 de lei la ghișeu, respectiv 20 de lei dacă este obținut online prin platforma http://epay.ancpi.ro

Oficiul de Cadastru şi Publicitate Imobiliară PRAHOVA
Biroul de Cadastru şi Publicitate Imobiliară Ploieşti

PLOIESTI, Str. Unirii nr. 2, Cod postal 100043, Tel: (0244) 51 95 69, Fax: (0244) 59 22 95

Nr.cerere	**131968**
Ziua	**01**
Luna	**08**
Anul	**2025**

Extras de Plan Cadastral de Carte Funciară pentru Imobil număr cadastral 31610 / UAT Fulga

TEREN Extravilan
Adresa: Jud. Prahova, UAT Fulga

Comuna/Oraş/Municipiu: Fulga

Nr. cadastral	Suprafaţa măsurată	Observaţii / Referinţe
31610	1200	

* Suprafaţa este determinată in planul de proiecţie Stereo 70.

DETALII LINIARE IMOBIL

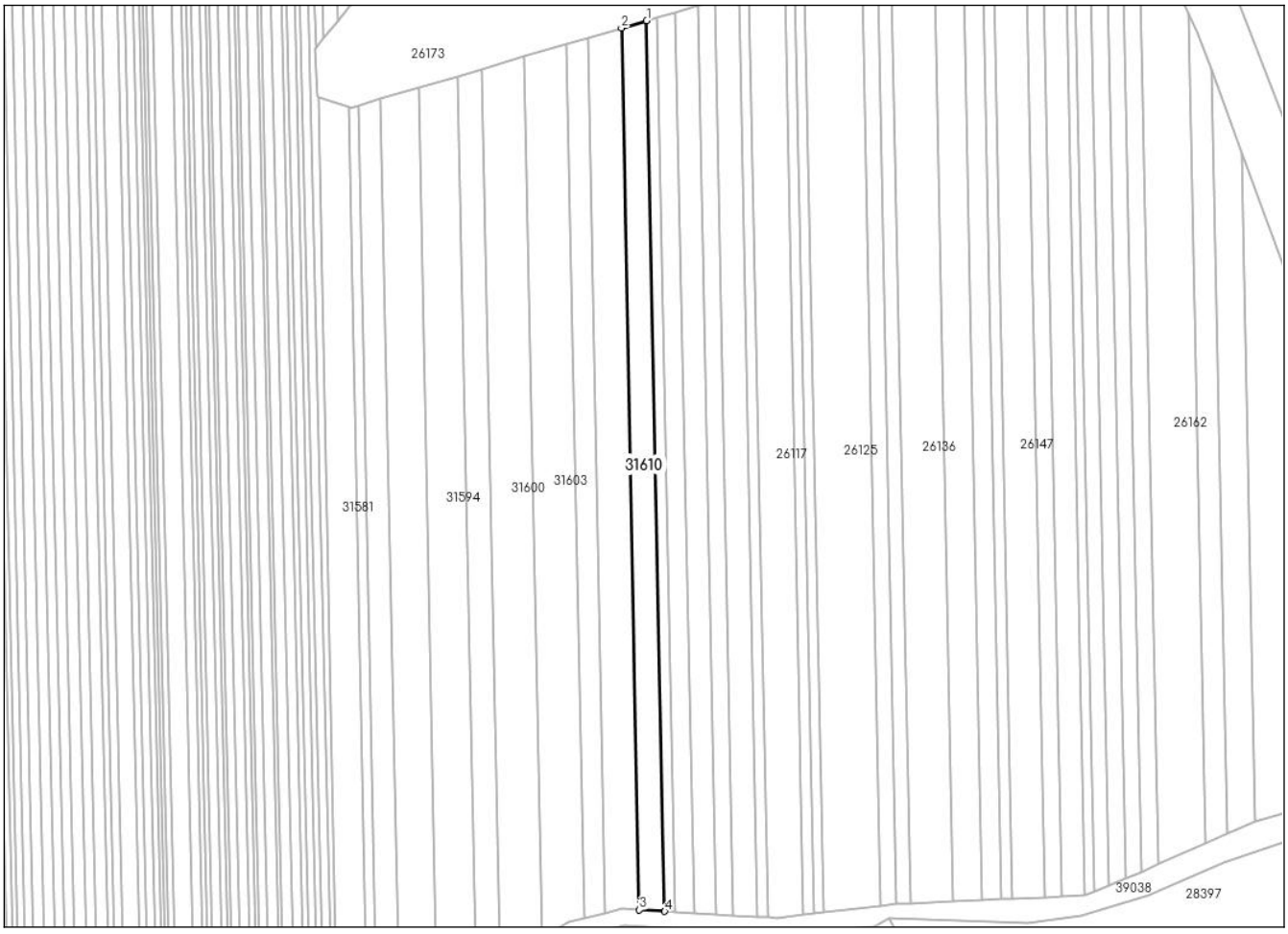

Incadrare in zonă
scara 1:2000



Date referitoare la teren

Crt	Categoria de folosință	Intra vilan	Suprafaţa (mp)	Tarla	Parcelă	Observaţii / Referinţe
1	arabil	NU	1.200	36	512/366	
	TOTAL:		**1.200**			

Date referitoare la construcţii

Crt	Numar	Destinaţie construcţie	Supraf. (mp)	Situaţie juridică	Observaţii / Referinţe
Imobilul nu are in componență construcții					

Lungime Segmente
1) Valorile lungimilor segmentelor sunt obţinute din proiecţie în plan.

Punct început	X / Y	Punct sfârşit	X / Y	Lungime segment (** (m)
1	616.974,962 381.697,902	2	616.969,142 381.696,193	6.066
2	616.969,142 381.696,193	3	616.973,279 381.492,25	203.985
3	616.973,279 381.492,25	4	616.979,14 381.491,912	5.871
4	616.979,14 381.491,912	1	616.974,962 381.697,902	206.032

**** Lungimile segmentelor sunt determinate în planul de proiecţie Stereo 70 şi sunt rotunjite la 1 milimetru.**
***** Distanţa dintre puncte este formată din segmente cumulate ce sunt mai mici decât valoarea 1 milimetru.**

Certific că informațiile din prezentul extras sunt conforme cu datele din planul cadastral de carte funciară al OCPI PRAHOVA la data: 04-08-2025
Situația prezentată poate face obiectul unor modificări ulterioare, in condițiile Legii cadastrului și publicității imobiliare nr. 7/1996, republicată.

Consilier/Inspector de specialitate,

Ancuța-Elena Constantin

Oficiul de Cadastru şi Publicitate Imobiliară PRAHOVA
Biroul de Cadastru şi Publicitate Imobiliară Ploieşti

Nr. cerere	131967
Ziua	01
Luna	08
Anul	2025

Cod verificare
100192386427

EXTRAS DE CARTE FUNCIARĂ
PENTRU INFORMARE

Carte Funciară Nr. 31609 Fulga

A. Partea I. Descrierea imobilului

TEREN Extravilan

Adresa: Jud. Prahova, UAT Fulga

Nr. Crt	Nr. cadastral Nr. topografic	Suprafaţa* (mp)	Observaţii / Referinţe
A1	31609	500	Teren neimprejmuit;

B. Partea II. Proprietari şi acte

Înscrieri privitoare la dreptul de proprietate şi alte drepturi reale		Referinţe
131967 / 01/08/2025		
Registrul Cadastral al Imobilelor (UAT Fulga); Act Normativ lg.7/1996 emis de Parlamentul Romaniei;		
B1	Se infiinteaza cartea funciara a imobilului 31609 ca urmare a finalizarii inregistrarii sistematice. Imobilul se gaseste in registrul cadastral al imobilelor sub numarul 8921.	A1
Act Notarial nr. 756, din 09/05/2019 emis de BIN STOICESCU ISABELA (ACT DE PARTAJ VOLUNTAR;);		
B2	Intabulare, drept de PROPRIETATE, dobandit prin Iesire Din Indiviziune, cota actuala 1/1	A1
	1) **SISINEA ILIE**	

C. Partea III. SARCINI .

Inscrieri privind dezmembrămintele dreptului de proprietate, drepturi reale de garanţie şi sarcini	Referinţe
NU SUNT	

Anexa Nr. 1 La Partea I

Teren

Nr cadastral	Suprafaţa (mp)*	Observaţii / Referinţe
31609	500	

* Suprafaţa este determinată in planul de proiecţie Stereo 70.

DETALII LINIARE IMOBIL

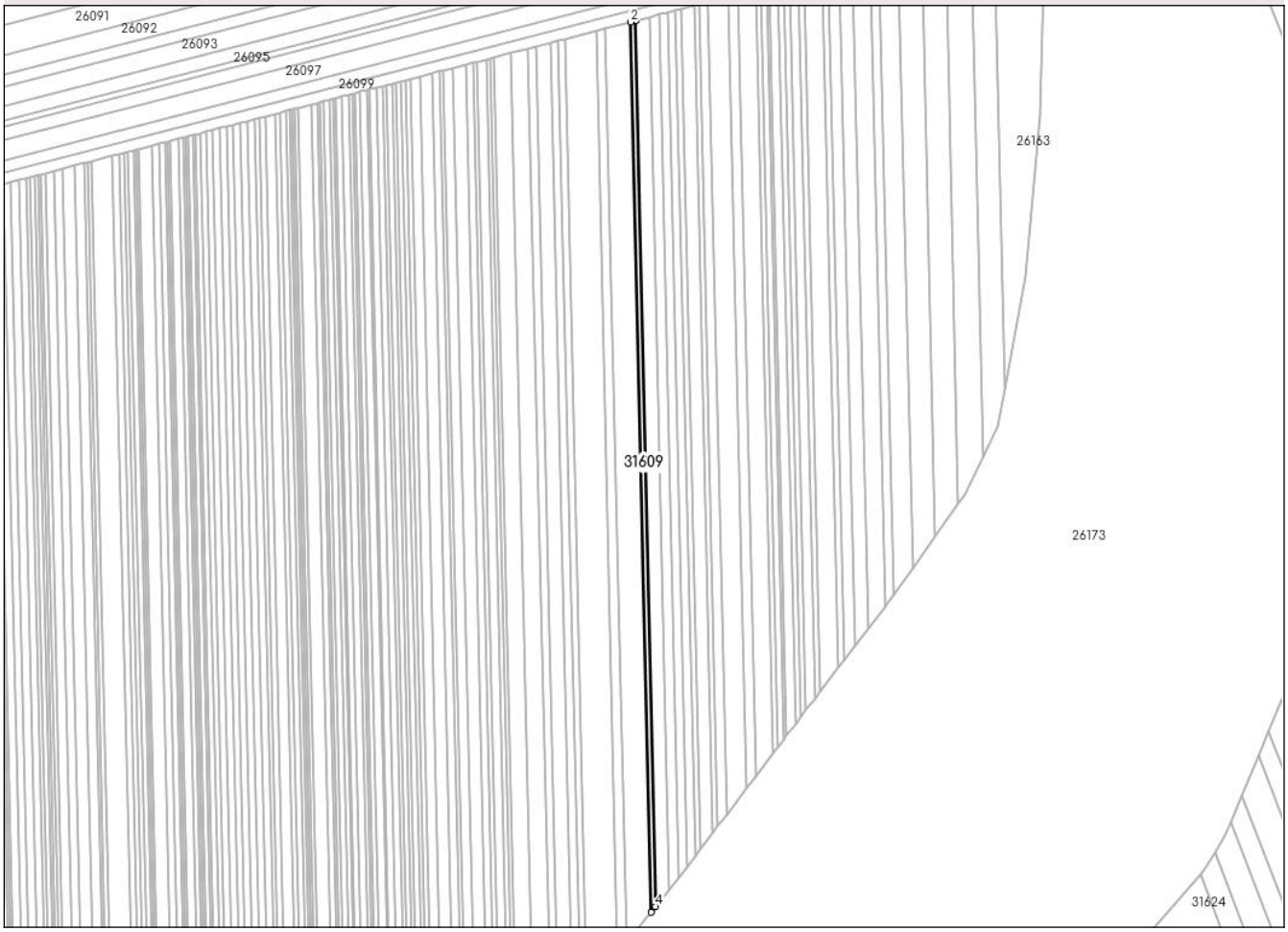

Date referitoare la teren

Nr Crt	Categorie folosinţă	Intra vilan	Suprafaţa (mp)	Tarla	Parcelă	Nr. topo	Observaţii / Referinţe
1	arabil	NU	500	36	512/349	-	

Lungime Segmente
1) Valorile lungimilor segmentelor sunt obţinute din proiecţie în plan.

Punct început	X / Y	Punct sfârşit	X / Y	Lungime segment (** (m)
1	616.970,031 382.097,74	2	616.968,428 382.097,326	1.656
2	616.968,428 382.097,326	3	616.975,545 381.786,56	310.847
3	616.975,545 381.786,56	4	616.977,113 381.788,491	2.487
4	616.977,113 381.788,491	1	616.970,031 382.097,74	309.33

**** Lungimile segmentelor sunt determinate în planul de proiecţie Stereo 70 şi sunt rotunjite la 1 milimetru.**
***** Distanţa dintre puncte este formată din segmente cumulate ce sunt mai mici decât valoarea 1 milimetru.**

Extrasul de carte funciară generat prin sistemul informatic integrat al ANCPI conține informațiile din cartea funciară active la data generării. Acesta este valabil în condițiile prevăzute de art. 7 din Legea nr. 455/2001, coroborat cu art. 3 din O.U.G. nr. 41/2016, exclusiv în mediul electronic, pentru activități și procese administrative prevăzute de legislația în vigoare. Valabilitatea poate fi extinsă și în forma fizică a documentului, fără semnătură olografă, cu acceptul expres sau procedural al instituției publice ori entității care a solicitat prezentarea acestui extras.
Verificarea corectitudinii și realității informațiilor conținute de document se poate face la adresa **www.ancpi.ro/verificare**, folosind codul de verificare online disponibil în antet. Codul de verificare este valabil 30 de zile calendaristice de la momentul generării documentului.

Data și ora generării,
04/08/2025, 09:56

Acest document se eliberează gratuit pentru proprietarii imobilelor. Pentru alți solicitanți, costul extrasului este de 25 de lei la ghișeu, respectiv 20 de lei dacă este obținut online prin platforma http://epay.ancpi.ro

Oficiul de Cadastru şi Publicitate Imobiliară PRAHOVA
Biroul de Cadastru şi Publicitate Imobiliară Ploieşti

PLOIESTI, Str. Unirii nr. 2, Cod postal 100043, Tel: (0244) 51 95 69, Fax: (0244) 59 22 95

Nr.cerere	**131967**
Ziua	**01**
Luna	**08**
Anul	**2025**

Extras de Plan Cadastral de Carte Funciară pentru Imobil număr cadastral 31609 / UAT Fulga

TEREN Extravilan
Adresa: Jud. Prahova, UAT Fulga

Comuna/Oraş/Municipiu: Fulga

Nr. cadastral	Suprafaţa măsurată	Observaţii / Referinţe
31609	500	

* Suprafaţa este determinată in planul de proiecţie Stereo 70.

DETALII LINIARE IMOBIL

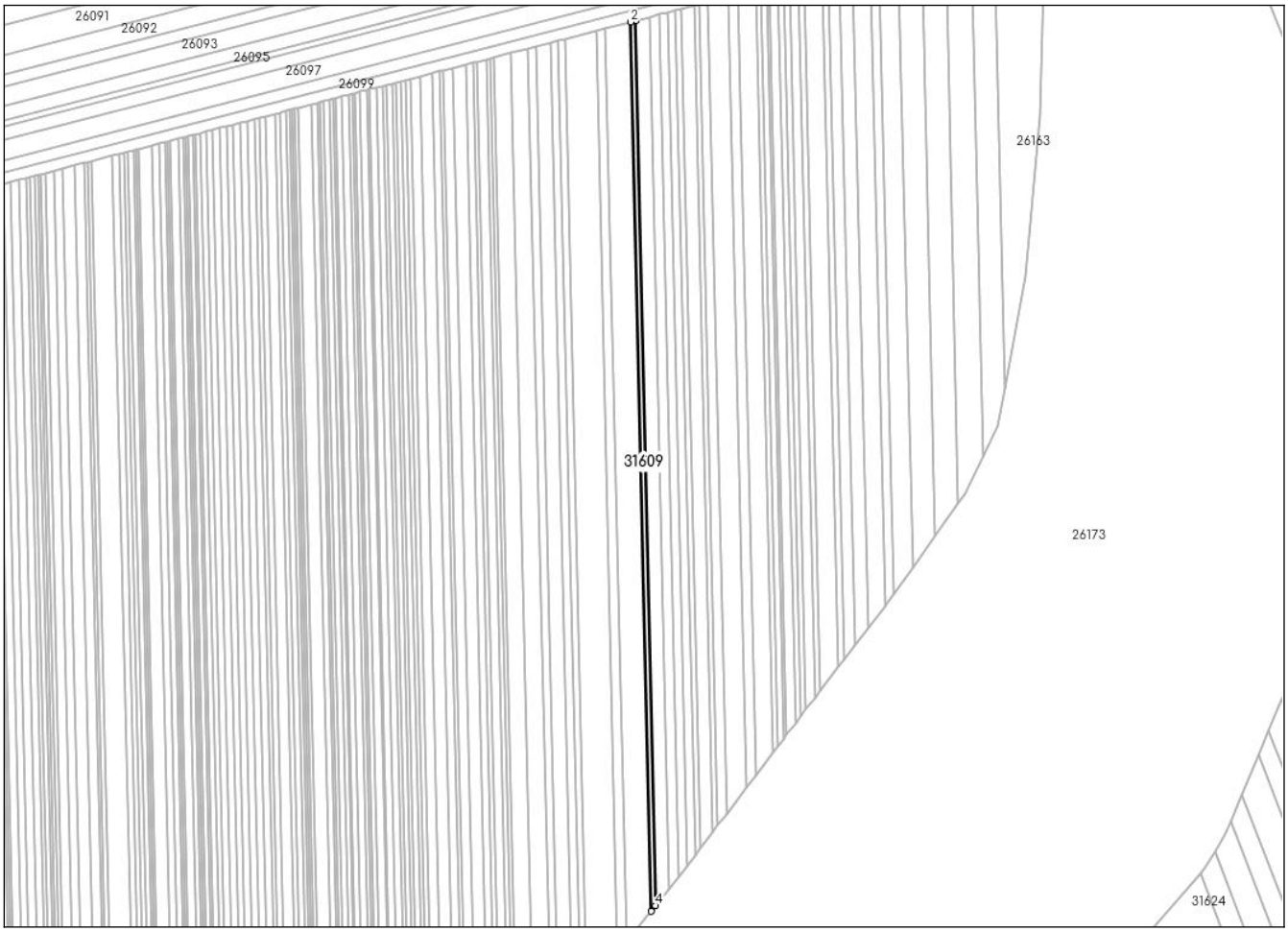

Incadrare in zonă
scara 1:5000



Date referitoare la teren

Crt	Categoria de folosință	Intra vilan	Suprafaţa (mp)	Tarla	Parcelă	Observaţii / Referinţe
1	arabil	NU	500	36	512/349	
	TOTAL:		**500**			

Date referitoare la construcţii

Crt	Numar	Destinaţie construcţie	Supraf. (mp)	Situaţie juridică	Observaţii / Referinţe
Imobilul nu are in componență construcții					

Lungime Segmente
1) Valorile lungimilor segmentelor sunt obţinute din proiecţie în plan.

Punct început	X / Y	Punct sfârşit	X / Y	Lungime segment (** (m)
1	616.970,031 382.097,74	2	616.968,428 382.097,326	1.656
2	616.968,428 382.097,326	3	616.975,545 381.786,56	310.847
3	616.975,545 381.786,56	4	616.977,113 381.788,491	2.487
4	616.977,113 381.788,491	1	616.970,031 382.097,74	309.33

**** Lungimile segmentelor sunt determinate în planul de proiecţie Stereo 70 şi sunt rotunjite la 1 milimetru.**
***** Distanţa dintre puncte este formată din segmente cumulate ce sunt mai mici decât valoarea 1 milimetru.**

Certific că informațiile din prezentul extras sunt conforme cu datele din planul cadastral de carte funciară al OCPI PRAHOVA la data: 04-08-2025
Situația prezentată poate face obiectul unor modificări ulterioare, in condițiile Legii cadastrului și publicității imobiliare nr. 7/1996, republicată.

Consilier/Inspector de specialitate,

Ancuța-Elena Constantin

Oficiul de Cadastru şi Publicitate Imobiliară PRAHOVA
Biroul de Cadastru şi Publicitate Imobiliară Ploieşti

Nr. cerere	131966
Ziua	01
Luna	08
Anul	2025

Cod verificare
100192386426

EXTRAS DE CARTE FUNCIARĂ
PENTRU INFORMARE

Carte Funciară Nr. 31608 Fulga

A. Partea I. Descrierea imobilului

TEREN Extravilan

Adresa: Jud. Prahova, UAT Fulga

Nr. Crt	Nr. cadastral Nr. topografic	Suprafaţa* (mp)	Observaţii / Referinţe
A1	31608	2.800	Teren neimprejmuit;

B. Partea II. Proprietari şi acte

Înscrieri privitoare la dreptul de proprietate şi alte drepturi reale		Referinţe
131966 / 01/08/2025		
Registrul Cadastral al Imobilelor (UAT Fulga); Act Normativ lg.7/1996 emis de Parlamentul Romaniei;		
B1	Se infiinteaza cartea funciara a imobilului 31608 ca urmare a finalizarii inregistrarii sistematice. Imobilul se gaseste in registrul cadastral al imobilelor sub numarul 8920.	A1
Act Administrativ nr. 78248, din 06/01/1999 emis de CJSDPAT PRAHOVA (TITLU DE PROPRIETATE;);		
B2	Intabulare, drept de PROPRIETATE, dobandit prin Reconstituire, cota actuala 1/1	A1
	1) **ŞIŞINEA AURICA** 2) **NEACŞU RADU**	

C. Partea III. SARCINI .

Inscrieri privind dezmembrămintele dreptului de proprietate, drepturi reale de garanţie şi sarcini	Referinţe
NU SUNT	

Anexa Nr. 1 La Partea I

Teren

Nr cadastral	Suprafaţa (mp)*	Observaţii / Referinţe
31608	2.800	

* Suprafaţa este determinată in planul de proiecţie Stereo 70.

DETALII LINIARE IMOBIL

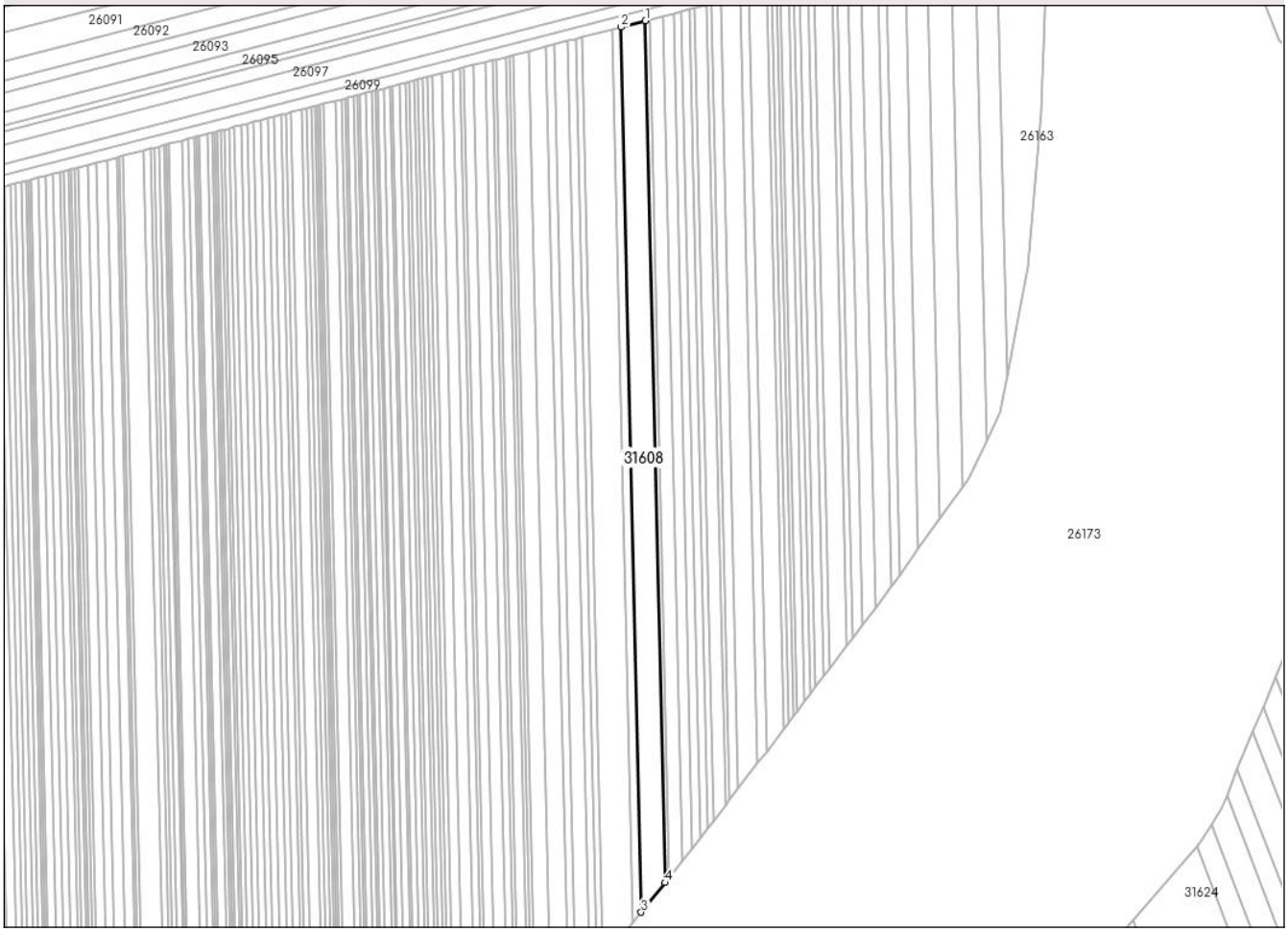

Date referitoare la teren

Nr Crt	Categorie folosinţă	Intra vilan	Suprafaţa (mp)	Tarla	Parcelă	Nr. topo	Observaţii / Referinţe
1	arabil	NU	2.800	36	512/348	-	

Lungime Segmente
1) Valorile lungimilor segmentelor sunt obţinute din proiecţie în plan.

Punct început	X / Y	Punct sfârşit	X / Y	Lungime segment (** (m)
1	616.968,428 382.097,326	2	616.959,59 382.095,044	9.128
2	616.959,59 382.095,044	3	616.966,898 381.775,92	319.208
3	616.966,898 381.775,92	4	616.975,545 381.786,56	13.711
4	616.975,545 381.786,56	1	616.968,428 382.097,326	310.847

**** Lungimile segmentelor sunt determinate în planul de proiecţie Stereo 70 şi sunt rotunjite la 1 milimetru.**
***** Distanţa dintre puncte este formată din segmente cumulate ce sunt mai mici decât valoarea 1 milimetru.**

Extrasul de carte funciară generat prin sistemul informatic integrat al ANCPI conține informațiile din cartea funciară active la data generării. Acesta este valabil în condițiile prevăzute de art. 7 din Legea nr. 455/2001, coroborat cu art. 3 din O.U.G. nr. 41/2016, exclusiv în mediul electronic, pentru activități și procese administrative prevăzute de legislația în vigoare. Valabilitatea poate fi extinsă și în forma fizică a documentului, fără semnătură olografă, cu acceptul expres sau procedural al instituției publice ori entității care a solicitat prezentarea acestui extras.
Verificarea corectitudinii și realității informațiilor conținute de document se poate face la adresa **www.ancpi.ro/verificare**, folosind codul de verificare online disponibil în antet. Codul de verificare este valabil 30 de zile calendaristice de la momentul generării documentului.

Data și ora generării,
04/08/2025, 09:56

Acest document se eliberează gratuit pentru proprietarii imobilelor. Pentru alți solicitanți, costul extrasului este de 25 de lei la ghișeu, respectiv 20 de lei dacă este obținut online prin platforma http://epay.ancpi.ro

Oficiul de Cadastru şi Publicitate Imobiliară PRAHOVA
Biroul de Cadastru şi Publicitate Imobiliară Ploieşti

PLOIESTI, Str. Unirii nr. 2, Cod postal 100043, Tel: (0244) 51 95 69, Fax: (0244) 59 22 95

Nr.cerere	**131966**
Ziua	**01**
Luna	**08**
Anul	**2025**

Extras de Plan Cadastral de Carte Funciară pentru Imobil număr cadastral 31608 / UAT Fulga

TEREN Extravilan
Adresa: Jud. Prahova, UAT Fulga

Comuna/Oraş/Municipiu: Fulga

Nr. cadastral	Suprafaţa măsurată	Observaţii / Referinţe
31608	2800	

* Suprafaţa este determinată in planul de proiecţie Stereo 70.

DETALII LINIARE IMOBIL

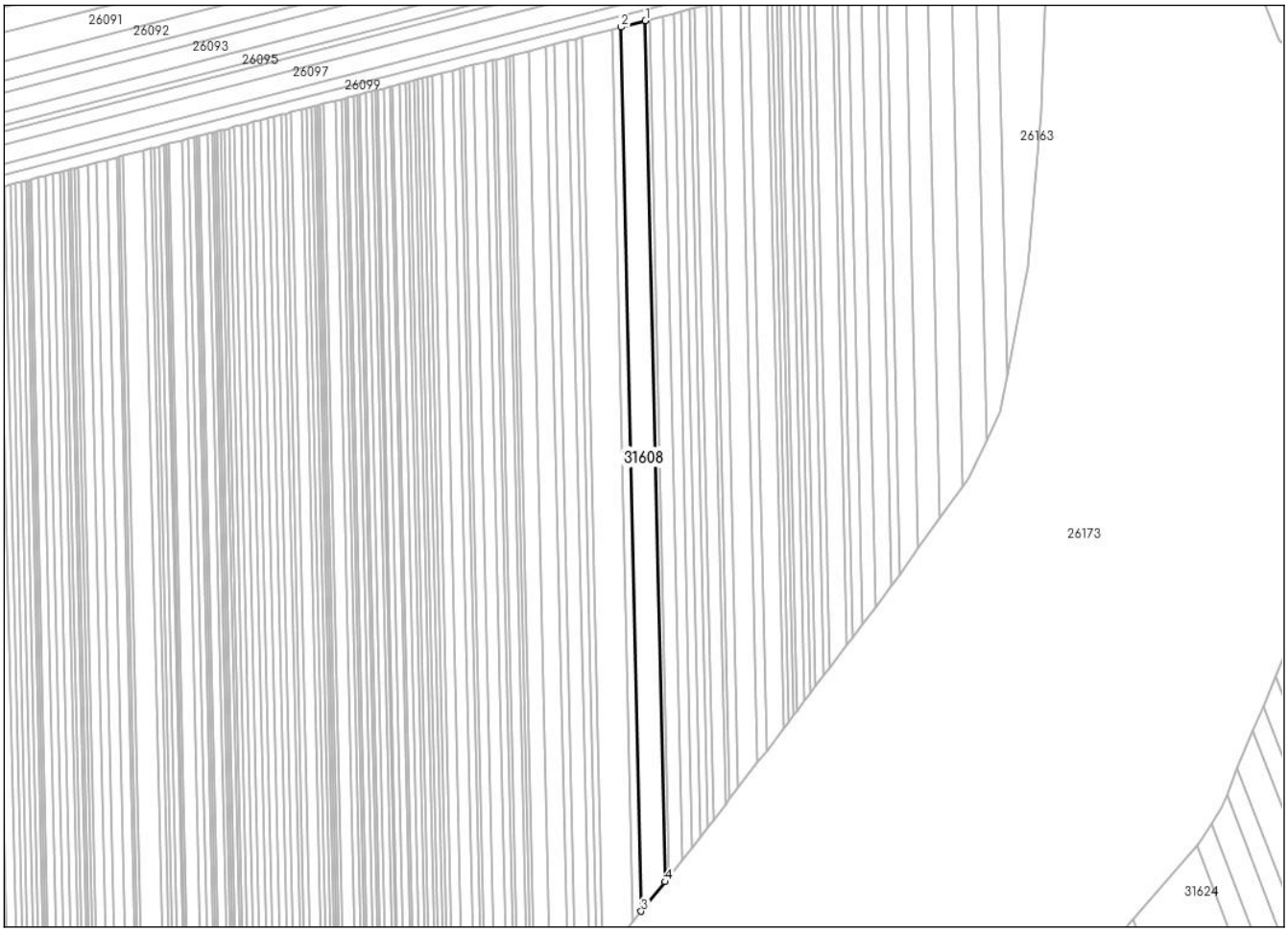

Incadrare in zonă
scara 1:5000



Date referitoare la teren

Crt	Categoria de folosință	Intra vilan	Suprafaţa (mp)	Tarla	Parcelă	Observaţii / Referinţe
1	arabil	NU	2.800	36	512/348	
	TOTAL:		**2.800**			

Date referitoare la construcţii

Crt	Numar	Destinaţie construcţie	Supraf. (mp)	Situaţie juridică	Observaţii / Referinţe
Imobilul nu are in componență construcții					

Lungime Segmente
1) Valorile lungimilor segmentelor sunt obţinute din proiecţie în plan.

Punct început	X / Y	Punct sfârşit	X / Y	Lungime segment (** (m)
1	616.968,428 382.097,326	2	616.959,59 382.095,044	9.128
2	616.959,59 382.095,044	3	616.966,898 381.775,92	319.208
3	616.966,898 381.775,92	4	616.975,545 381.786,56	13.711
4	616.975,545 381.786,56	1	616.968,428 382.097,326	310.847

**** Lungimile segmentelor sunt determinate în planul de proiecţie Stereo 70 şi sunt rotunjite la 1 milimetru.**
***** Distanţa dintre puncte este formată din segmente cumulate ce sunt mai mici decât valoarea 1 milimetru.**

Certific că informațiile din prezentul extras sunt conforme cu datele din planul cadastral de carte funciară al OCPI PRAHOVA la data: 04-08-2025
Situația prezentată poate face obiectul unor modificări ulterioare, in condițiile Legii cadastrului și publicității imobiliare nr. 7/1996, republicată.

Consilier/Inspector de specialitate,

Ancuța-Elena Constantin

Oficiul de Cadastru şi Publicitate Imobiliară PRAHOVA
Biroul de Cadastru şi Publicitate Imobiliară Ploieşti

Nr. cerere	131965
Ziua	01
Luna	08
Anul	2025

Cod verificare
100192386425

EXTRAS DE CARTE FUNCIARĂ
PENTRU INFORMARE

Carte Funciară Nr. 31607 Fulga

A. Partea I. Descrierea imobilului

TEREN Extravilan

Adresa: Jud. Prahova, UAT Fulga

Nr. Crt	Nr. cadastral Nr. topografic	Suprafaţa* (mp)	Observaţii / Referinţe
A1	31607	1.600	Teren neimprejmuit;

B. Partea II. Proprietari şi acte

Înscrieri privitoare la dreptul de proprietate şi alte drepturi reale		Referinţe
131965 / 01/08/2025		
Registrul Cadastral al Imobilelor (UAT Fulga); Act Normativ lg.7/1996 emis de Parlamentul Romaniei;		
B1	Se infiinteaza cartea funciara a imobilului 31607 ca urmare a finalizarii inregistrarii sistematice. Imobilul se gaseste in registrul cadastral al imobilelor sub numarul 8919.	A1
Act Administrativ nr. 85658, din 29/03/2000 emis de CJSDPAT PRAHOVA (TITLU DE PROPRIETATE;);		
B2	Intabulare, drept de PROPRIETATE, dobandit prin Reconstituire, cota actuala 1/1	A1
	1) **SERBAN ILIE** 2) **VOICU STELIAN** 3) **SERBAN RADU** 4) **STOICA CONSTANTA** 5) **VOICU NICOLAE**	

C. Partea III. SARCINI .

Inscrieri privind dezmembrămintele dreptului de proprietate, drepturi reale de garanţie şi sarcini	Referinţe
NU SUNT	

Anexa Nr. 1 La Partea I

Teren

Nr cadastral	Suprafaţa (mp)*	Observaţii / Referinţe
31607	1.600	

* Suprafaţa este determinată in planul de proiecţie Stereo 70.

DETALII LINIARE IMOBIL

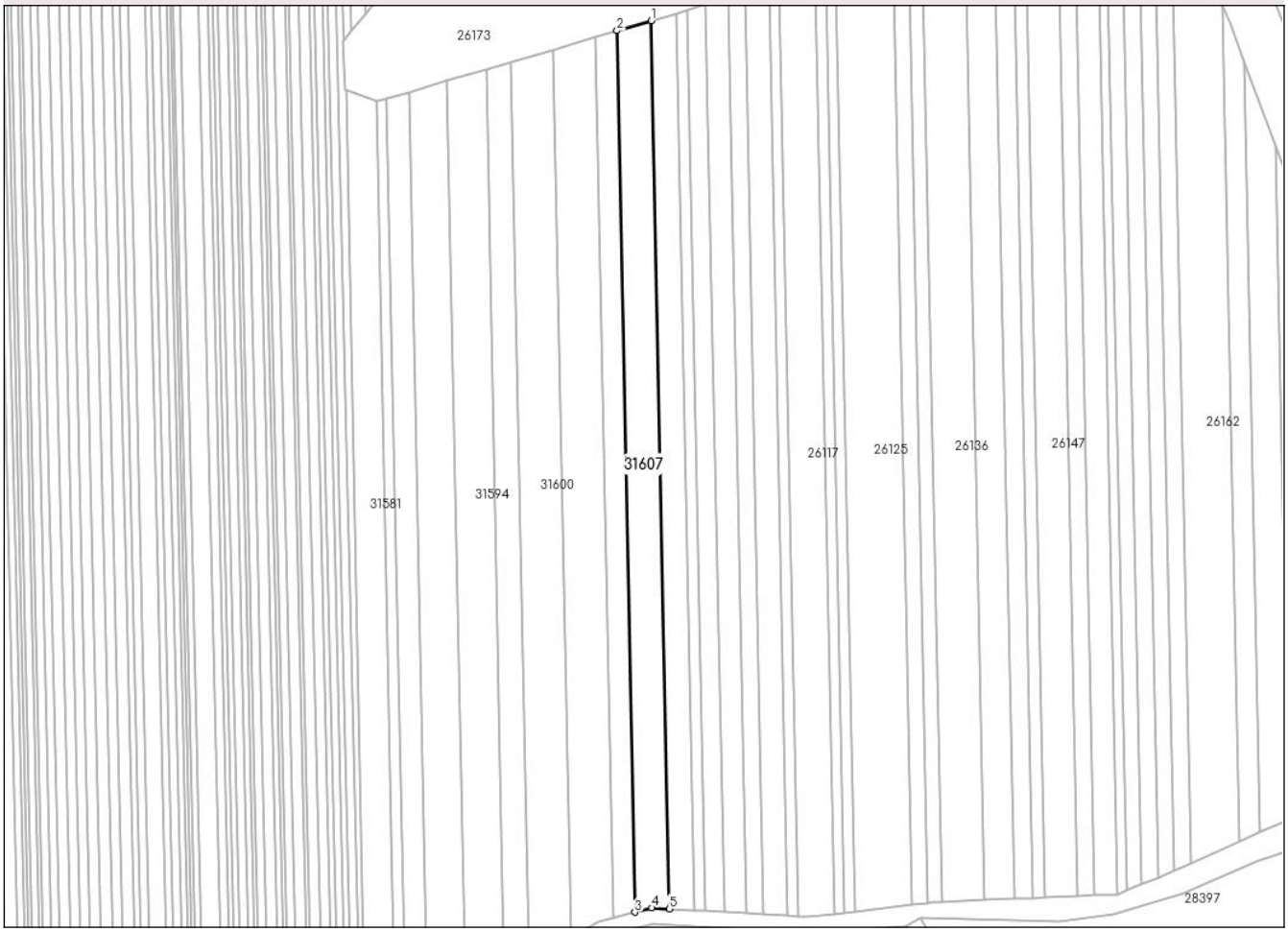

Date referitoare la teren

Nr Crt	Categorie folosinţă	Intra vilan	Suprafaţa (mp)	Tarla	Parcelă	Nr. topo	Observaţii / Referinţe
1	arabil	NU	1.600	36	512/365	-	

Lungime Segmente
1) Valorile lungimilor segmentelor sunt obţinute din proiecţie în plan.

Punct început	X / Y	Punct sfârşit	X / Y	Lungime segment (** (m)
1	616.969,142 381.696,193	2	616.961,301 381.693,89	8.172
2	616.961,301 381.693,89	3	616.965,407 381.491,477	202.455
3	616.965,407 381.491,477	4	616.969,346 381.492,476	4.064
4	616.969,346 381.492,476	5	616.973,279 381.492,25	3.939

Document care conţine date cu caracter personal, protejate de prevederile Legii Nr. 677/2001.

Extrase pentru informare on-line la adresa epay.ancpi.ro

Punct început	X / Y	Punct sfârşit	X / Y	Lungime segment (** (m)
5	616.973,279 381.492,25	1	616.969,142 381.696,193	203.985

**** Lungimile segmentelor sunt determinate în planul de proiecţie Stereo 70 şi sunt rotunjite la 1 milimetru.**
***** Distanţa dintre puncte este formată din segmente cumulate ce sunt mai mici decât valoarea 1 milimetru.**

Extrasul de carte funciară generat prin sistemul informatic integrat al ANCPI conține informațiile din cartea funciară active la data generării. Acesta este valabil în condițiile prevăzute de art. 7 din Legea nr. 455/2001, coroborat cu art. 3 din O.U.G. nr. 41/2016, exclusiv în mediul electronic, pentru activități și procese administrative prevăzute de legislația în vigoare. Valabilitatea poate fi extinsă și în forma fizică a documentului, fără semnătură olografă, cu acceptul expres sau procedural al instituției publice ori entității care a solicitat prezentarea acestui extras.
Verificarea corectitudinii și realității informațiilor conținute de document se poate face la adresa **www.ancpi.ro/verificare**, folosind codul de verificare online disponibil în antet. Codul de verificare este valabil 30 de zile calendaristice de la momentul generării documentului.

Data și ora generării,
04/08/2025, 09:56

Acest document se eliberează gratuit pentru proprietarii imobilelor. Pentru alți solicitanți, costul extrasului este de 25 de lei la ghișeu, respectiv 20 de lei dacă este obținut online prin platforma http://epay.ancpi.ro

Oficiul de Cadastru şi Publicitate Imobiliară PRAHOVA
Biroul de Cadastru şi Publicitate Imobiliară Ploieşti

PLOIESTI, Str. Unirii nr. 2, Cod postal 100043, Tel: (0244) 51 95 69, Fax: (0244) 59 22 95

Nr.cerere	**131965**
Ziua	**01**
Luna	**08**
Anul	**2025**

Extras de Plan Cadastral de Carte Funciară pentru Imobil număr cadastral 31607 / UAT Fulga

TEREN Extravilan
Adresa: Jud. Prahova, UAT Fulga

Comuna/Oraş/Municipiu: Fulga

Nr. cadastral	Suprafaţa măsurată	Observaţii / Referinţe
31607	1600	

* Suprafaţa este determinată in planul de proiecţie Stereo 70.

DETALII LINIARE IMOBIL

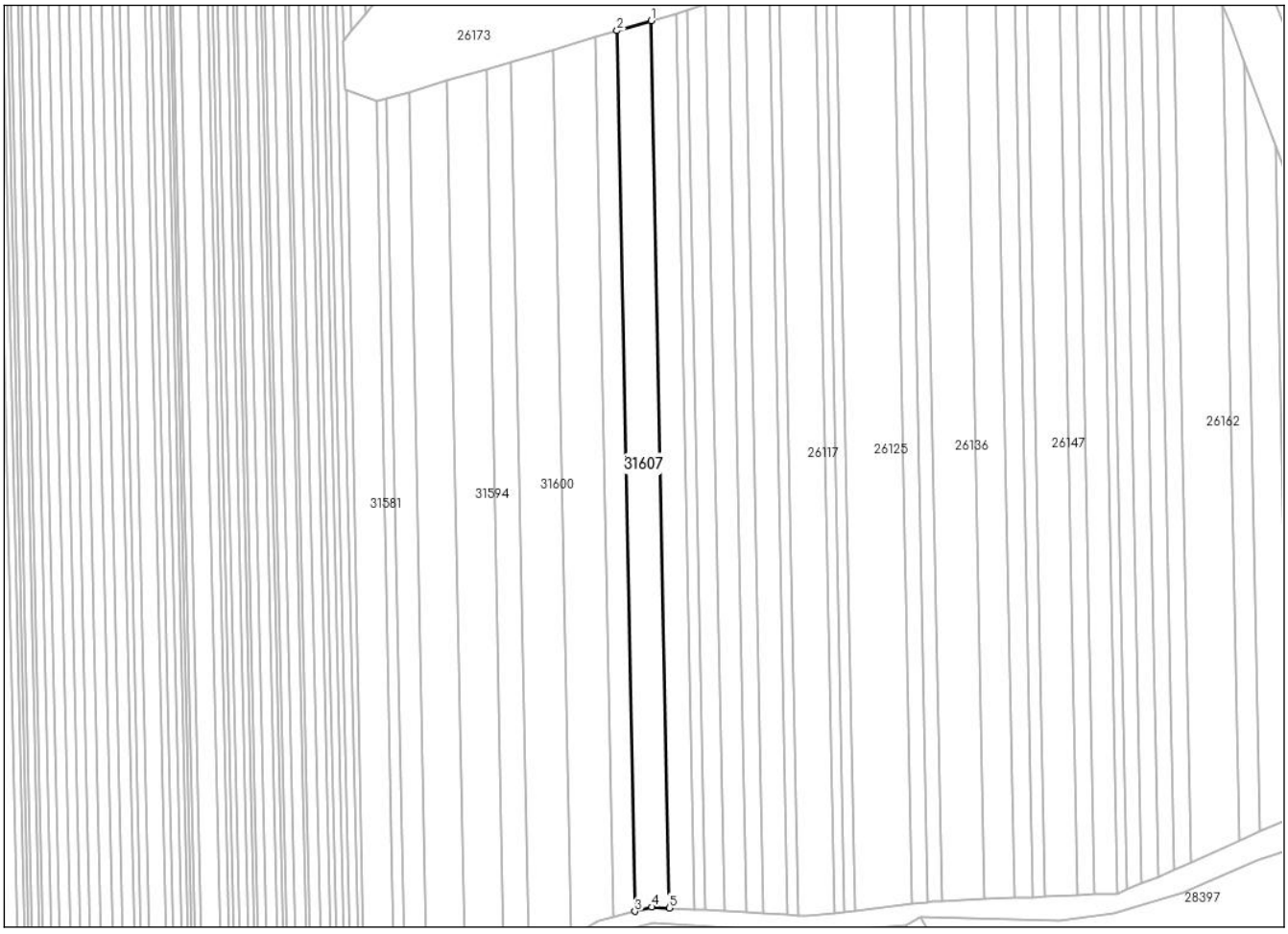

Incadrare in zonă
scara 1:2000



Date referitoare la teren

Crt	Categoria de folosință	Intra vilan	Suprafaţa (mp)	Tarla	Parcelă	Observaţii / Referinţe
1	arabil	NU	1.600	36	512/365	
	TOTAL:		**1.600**			

Date referitoare la construcţii

Crt	Numar	Destinaţie construcţie	Supraf. (mp)	Situaţie juridică	Observaţii / Referinţe
Imobilul nu are in componență construcții					

Lungime Segmente
1) Valorile lungimilor segmentelor sunt obţinute din proiecţie în plan.

Punct început	X / Y	Punct sfârşit	X / Y	Lungime segment (** (m)
1	616.969,142 381.696,193	2	616.961,301 381.693,89	8.172
2	616.961,301 381.693,89	3	616.965,407 381.491,477	202.455
3	616.965,407 381.491,477	4	616.969,346 381.492,476	4.064
4	616.969,346 381.492,476	5	616.973,279 381.492,25	3.939
5	616.973,279 381.492,25	1	616.969,142 381.696,193	203.985

**** Lungimile segmentelor sunt determinate în planul de proiecţie Stereo 70 şi sunt rotunjite la 1 milimetru.**
***** Distanţa dintre puncte este formată din segmente cumulate ce sunt mai mici decât valoarea 1 milimetru.**

Certific că informațiile din prezentul extras sunt conforme cu datele din planul cadastral de carte funciară al OCPI PRAHOVA la data: 04-08-2025
Situația prezentată poate face obiectul unor modificări ulterioare, in condițiile Legii cadastrului și publicității imobiliare nr. 7/1996, republicată.

Consilier/Inspector de specialitate,

Ancuța-Elena Constantin

Oficiul de Cadastru şi Publicitate Imobiliară PRAHOVA
Biroul de Cadastru şi Publicitate Imobiliară Ploieşti

Nr. cerere	131964
Ziua	01
Luna	08
Anul	2025

Cod verificare
100192386424

EXTRAS DE CARTE FUNCIARĂ
PENTRU INFORMARE

Carte Funciară Nr. 31606 Fulga

A. Partea I. Descrierea imobilului

TEREN Extravilan

Adresa: Jud. Prahova, UAT Fulga

Nr. Crt	Nr. cadastral Nr. topografic	Suprafaţa* (mp)	Observaţii / Referinţe
A1	31606	1.000	Teren neimprejmuit;

B. Partea II. Proprietari şi acte

Înscrieri privitoare la dreptul de proprietate şi alte drepturi reale		Referinţe
131964 / 01/08/2025		
Registrul Cadastral al Imobilelor (UAT Fulga); Act Normativ lg.7/1996 emis de Parlamentul Romaniei;		
B1	Se infiinteaza cartea funciara a imobilului 31606 ca urmare a finalizarii inregistrarii sistematice. Imobilul se gaseste in registrul cadastral al imobilelor sub numarul 8918.	A1
Act Administrativ nr. 82650, din 14/07/1999 emis de CJSDPAT PRAHOVA (TITLU DE PROPRIETATE;);		
B2	Intabulare, drept de PROPRIETATE, dobandit prin Reconstituire, cota actuala 1/1	A1
	1) **DINU GHEORGHE** 2) **DINU AURELIA** 3) **DINU PETRE** 4) **DINU CORNEL** 5) **DINU SANDU** 6) **RADU ALEXANDRINA** 7) **DINU ELENA** 8) **DINU DORINA**	

C. Partea III. SARCINI .

Inscrieri privind dezmembrămintele dreptului de proprietate, drepturi reale de garanţie şi sarcini	Referinţe
NU SUNT	

Anexa Nr. 1 La Partea I

Teren

Nr cadastral	Suprafaţa (mp)*	Observaţii / Referinţe
31606	1.000	

* Suprafaţa este determinată in planul de proiecţie Stereo 70.

DETALII LINIARE IMOBIL

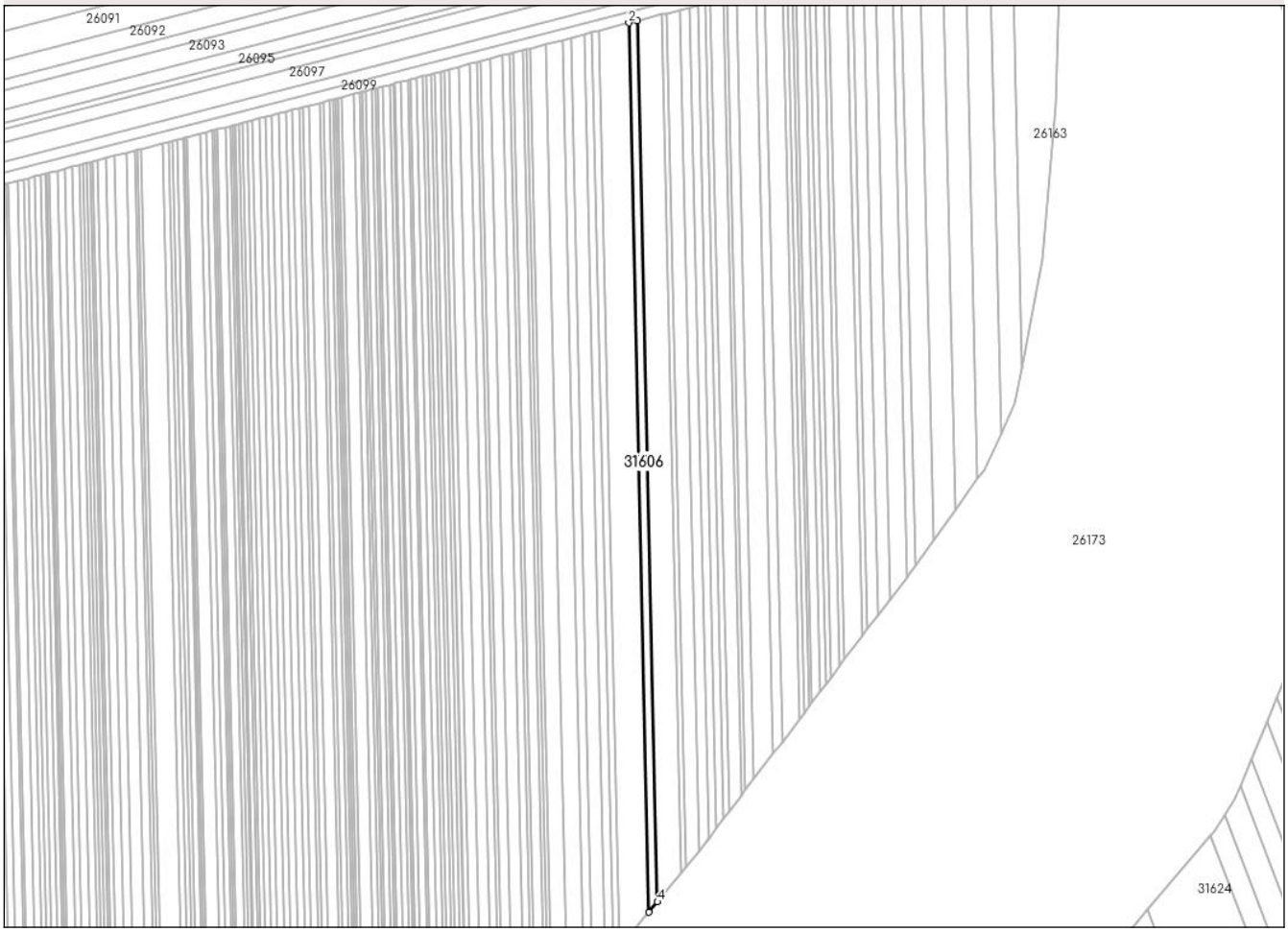

Date referitoare la teren

Nr Crt	Categorie folosinţă	Intra vilan	Suprafaţa (mp)	Tarla	Parcelă	Nr. topo	Observaţii / Referinţe
1	arabil	NU	1.000	36	512/347	-	

Lungime Segmente
1) Valorile lungimilor segmentelor sunt obţinute din proiecţie în plan.

Punct început	X / Y	Punct sfârşit	X / Y	Lungime segment (** (m)
1	616.959,59 382.095,044	2	616.956,489 382.094,243	3.203
2	616.956,489 382.094,243	3	616.963,864 381.772,186	322.141
3	616.963,864 381.772,186	4	616.966,898 381.775,92	4.811
4	616.966,898 381.775,92	1	616.959,59 382.095,044	319.208

**** Lungimile segmentelor sunt determinate în planul de proiecţie Stereo 70 şi sunt rotunjite la 1 milimetru.**
***** Distanţa dintre puncte este formată din segmente cumulate ce sunt mai mici decât valoarea 1 milimetru.**

Extrasul de carte funciară generat prin sistemul informatic integrat al ANCPI conține informațiile din cartea funciară active la data generării. Acesta este valabil în condițiile prevăzute de art. 7 din Legea nr. 455/2001, coroborat cu art. 3 din O.U.G. nr. 41/2016, exclusiv în mediul electronic, pentru activități și procese administrative prevăzute de legislația în vigoare. Valabilitatea poate fi extinsă și în forma fizică a documentului, fără semnătură olografă, cu acceptul expres sau procedural al instituției publice ori entității care a solicitat prezentarea acestui extras.
Verificarea corectitudinii și realității informațiilor conținute de document se poate face la adresa **www.ancpi.ro/verificare**, folosind codul de verificare online disponibil în antet. Codul de verificare este valabil 30 de zile calendaristice de la momentul generării documentului.

Data și ora generării,
04/08/2025, 09:56

Acest document se eliberează gratuit pentru proprietarii imobilelor. Pentru alți solicitanți, costul extrasului este de 25 de lei la ghișeu, respectiv 20 de lei dacă este obținut online prin platforma http://epay.ancpi.ro

Oficiul de Cadastru şi Publicitate Imobiliară PRAHOVA
Biroul de Cadastru şi Publicitate Imobiliară Ploieşti

PLOIESTI, Str. Unirii nr. 2, Cod postal 100043, Tel: (0244) 51 95 69, Fax: (0244) 59 22 95

Nr.cerere	**131964**
Ziua	**01**
Luna	**08**
Anul	**2025**

Extras de Plan Cadastral de Carte Funciară pentru Imobil număr cadastral 31606 / UAT Fulga

TEREN Extravilan
Adresa: Jud. Prahova, UAT Fulga

Comuna/Oraş/Municipiu: Fulga

Nr. cadastral	Suprafaţa măsurată	Observaţii / Referinţe
31606	1000	

* Suprafaţa este determinată in planul de proiecţie Stereo 70.

DETALII LINIARE IMOBIL

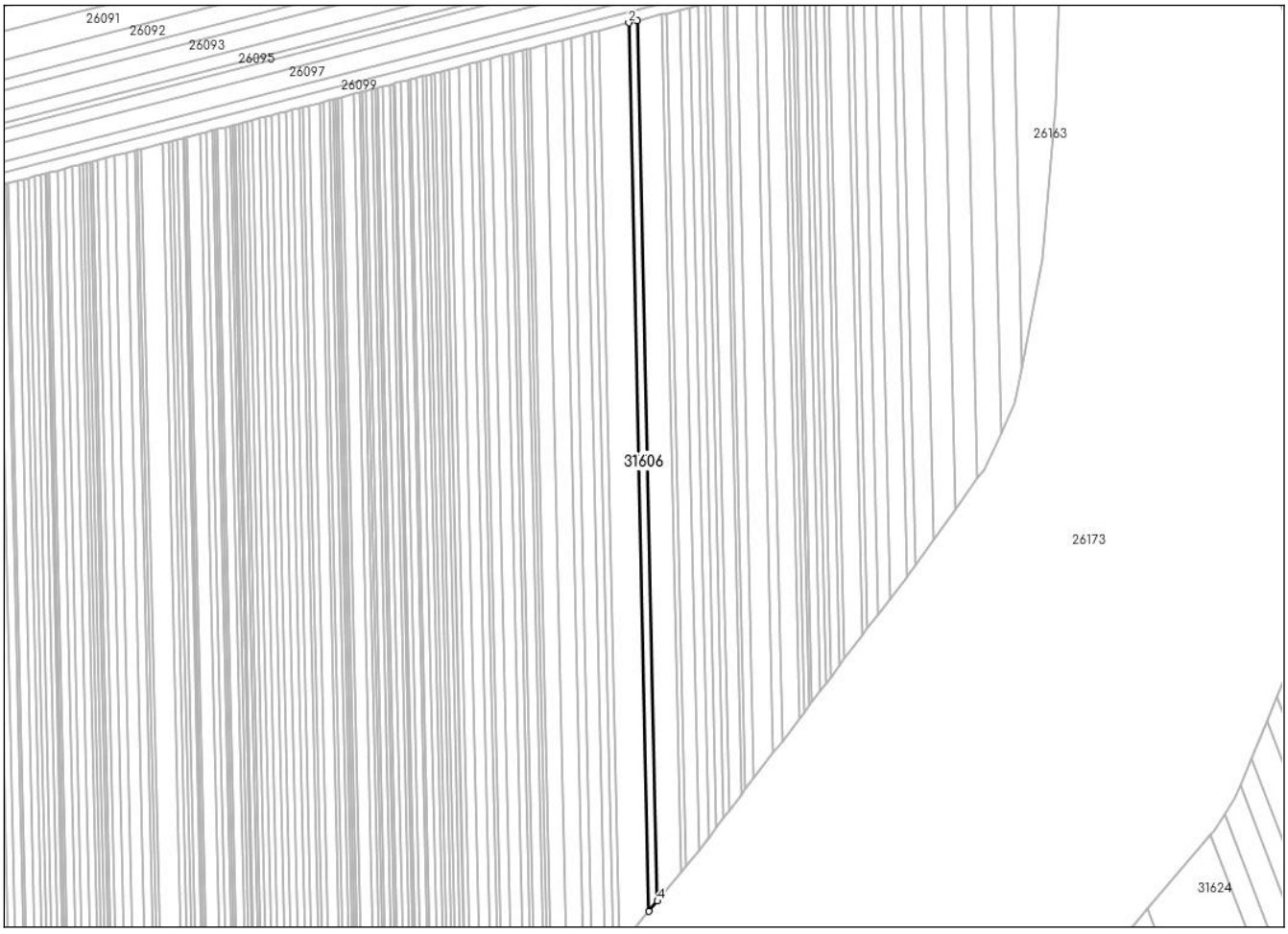

Incadrare in zonă
scara 1:5000



Date referitoare la teren

Crt	Categoria de folosință	Intra vilan	Suprafaţa (mp)	Tarla	Parcelă	Observaţii / Referinţe
1	arabil	NU	1.000	36	512/347	
	TOTAL:		**1.000**			

Date referitoare la construcţii

Crt	Numar	Destinaţie construcţie	Supraf. (mp)	Situaţie juridică	Observaţii / Referinţe
Imobilul nu are in componență construcții					

Lungime Segmente
1) Valorile lungimilor segmentelor sunt obţinute din proiecţie în plan.

Punct început	X / Y	Punct sfârşit	X / Y	Lungime segment (** (m)
1	616.959,59 382.095,044	2	616.956,489 382.094,243	3.203
2	616.956,489 382.094,243	3	616.963,864 381.772,186	322.141
3	616.963,864 381.772,186	4	616.966,898 381.775,92	4.811
4	616.966,898 381.775,92	1	616.959,59 382.095,044	319.208

**** Lungimile segmentelor sunt determinate în planul de proiecţie Stereo 70 şi sunt rotunjite la 1 milimetru.**
***** Distanţa dintre puncte este formată din segmente cumulate ce sunt mai mici decât valoarea 1 milimetru.**

Certific că informațiile din prezentul extras sunt conforme cu datele din planul cadastral de carte funciară al OCPI PRAHOVA la data: 04-08-2025
Situația prezentată poate face obiectul unor modificări ulterioare, in condițiile Legii cadastrului și publicității imobiliare nr. 7/1996, republicată.

Consilier/Inspector de specialitate,

Ancuța-Elena Constantin

Oficiul de Cadastru şi Publicitate Imobiliară PRAHOVA
Biroul de Cadastru şi Publicitate Imobiliară Ploieşti

Nr. cerere	131963
Ziua	01
Luna	08
Anul	2025

Cod verificare
100192386423

EXTRAS DE CARTE FUNCIARĂ
PENTRU INFORMARE

Carte Funciară Nr. 31605 Fulga

A. Partea I. Descrierea imobilului

TEREN Extravilan

Adresa: Jud. Prahova, UAT Fulga

Nr. Crt	Nr. cadastral Nr. topografic	Suprafaţa* (mp)	Observaţii / Referinţe
A1	31605	1.000	Teren neimprejmuit;

B. Partea II. Proprietari şi acte

Înscrieri privitoare la dreptul de proprietate şi alte drepturi reale		Referinţe
131963 / 01/08/2025		
Registrul Cadastral al Imobilelor (UAT Fulga); Act Normativ lg.7/1996 emis de Parlamentul Romaniei;		
B1	Se infiinteaza cartea funciara a imobilului 31605 ca urmare a finalizarii inregistrarii sistematice. Imobilul se gaseste in registrul cadastral al imobilelor sub numarul 8917.	A1
Act Administrativ nr. 79196, din 11/01/1999 emis de CJSDPAT PRAHOVA (TITLU DE PROPRIETATE;);		
B2	Intabulare, drept de PROPRIETATE, dobandit prin Reconstituire, cota actuala 1/1	A1
	1) **GHEORGHE NECULAI**	

C. Partea III. SARCINI .

Inscrieri privind dezmembrămintele dreptului de proprietate, drepturi reale de garanţie şi sarcini	Referinţe
NU SUNT	

Anexa Nr. 1 La Partea I

Teren

Nr cadastral	Suprafaţa (mp)*	Observaţii / Referinţe
31605	1.000	

* Suprafaţa este determinată in planul de proiecţie Stereo 70.

DETALII LINIARE IMOBIL

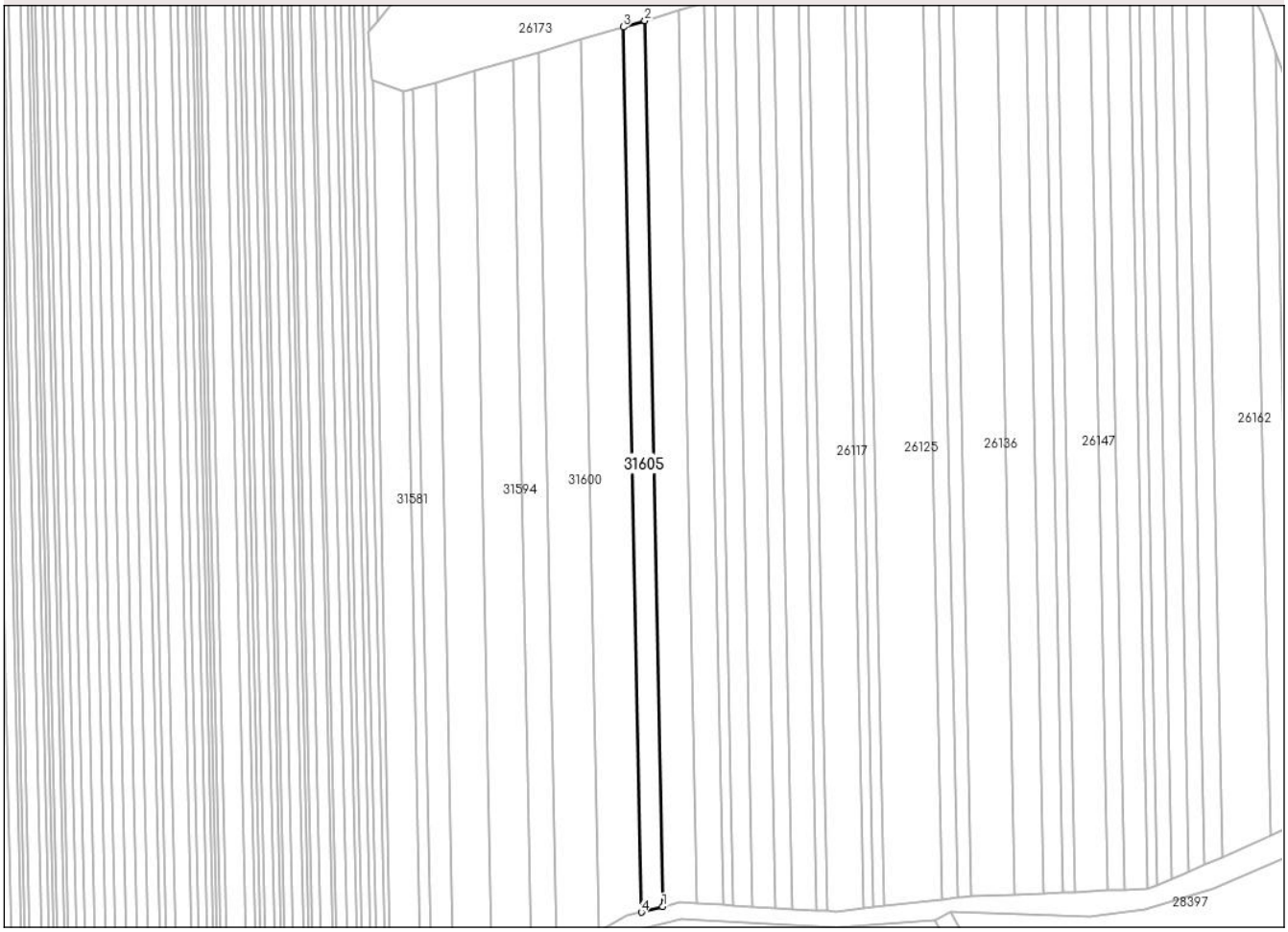

Date referitoare la teren

Nr Crt	Categorie folosinţă	Intra vilan	Suprafaţa (mp)	Tarla	Parcelă	Nr. topo	Observaţii / Referinţe
1	arabil	NU	1.000	36	512/364	-	

Lungime Segmente
1) Valorile lungimilor segmentelor sunt obţinute din proiecţie în plan.

Punct început	X / Y	Punct sfârşit	X / Y	Lungime segment (** (m)
1	616.965,407 381.491,477	2	616.961,301 381.693,89	202.455
2	616.961,301 381.693,89	3	616.956,388 381.692,447	5.121
3	616.956,388 381.692,447	4	616.960,49 381.490,231	202.258
4	616.960,49 381.490,231	1	616.965,407 381.491,477	5.072

**** Lungimile segmentelor sunt determinate în planul de proiecţie Stereo 70 şi sunt rotunjite la 1 milimetru.**
***** Distanţa dintre puncte este formată din segmente cumulate ce sunt mai mici decât valoarea 1 milimetru.**

Extrasul de carte funciară generat prin sistemul informatic integrat al ANCPI conține informațiile din cartea funciară active la data generării. Acesta este valabil în condițiile prevăzute de art. 7 din Legea nr. 455/2001, coroborat cu art. 3 din O.U.G. nr. 41/2016, exclusiv în mediul electronic, pentru activități și procese administrative prevăzute de legislația în vigoare. Valabilitatea poate fi extinsă și în forma fizică a documentului, fără semnătură olografă, cu acceptul expres sau procedural al instituției publice ori entității care a solicitat prezentarea acestui extras.
Verificarea corectitudinii și realității informațiilor conținute de document se poate face la adresa **www.ancpi.ro/verificare**, folosind codul de verificare online disponibil în antet. Codul de verificare este valabil 30 de zile calendaristice de la momentul generării documentului.

Data și ora generării,
04/08/2025, 09:56

Acest document se eliberează gratuit pentru proprietarii imobilelor. Pentru alți solicitanți, costul extrasului este de 25 de lei la ghișeu, respectiv 20 de lei dacă este obținut online prin platforma http://epay.ancpi.ro

Oficiul de Cadastru şi Publicitate Imobiliară PRAHOVA
Biroul de Cadastru şi Publicitate Imobiliară Ploieşti

PLOIESTI, Str. Unirii nr. 2, Cod postal 100043, Tel: (0244) 51 95 69, Fax: (0244) 59 22 95

Nr.cerere	**131963**
Ziua	**01**
Luna	**08**
Anul	**2025**

Extras de Plan Cadastral de Carte Funciară pentru Imobil număr cadastral 31605 / UAT Fulga

TEREN Extravilan
Adresa: Jud. Prahova, UAT Fulga

Comuna/Oraş/Municipiu: Fulga

Nr. cadastral	Suprafaţa măsurată	Observaţii / Referinţe
31605	1000	

* Suprafaţa este determinată in planul de proiecţie Stereo 70.

DETALII LINIARE IMOBIL

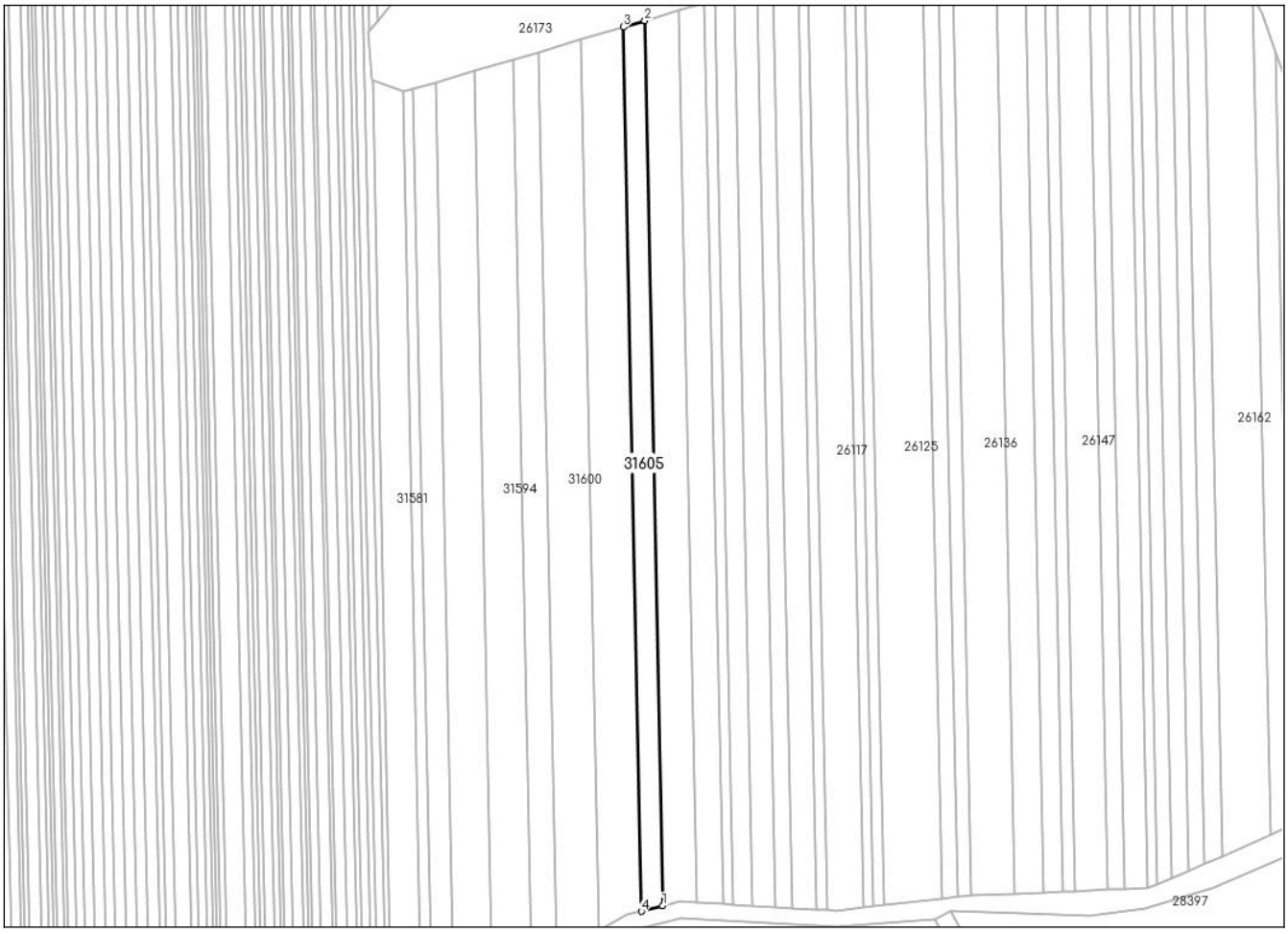

Incadrare in zonă
scara 1:2000



Date referitoare la teren

Crt	Categoria de folosință	Intra vilan	Suprafaţa (mp)	Tarla	Parcelă	Observaţii / Referinţe
1	arabil	NU	1.000	36	512/364	
	TOTAL:		**1.000**			

Date referitoare la construcţii

Crt	Numar	Destinaţie construcţie	Supraf. (mp)	Situaţie juridică	Observaţii / Referinţe
Imobilul nu are in componență construcții					

Lungime Segmente
1) Valorile lungimilor segmentelor sunt obţinute din proiecţie în plan.

Punct început	X / Y	Punct sfârşit	X / Y	Lungime segment (** (m)
1	616.965,407 381.491,477	2	616.961,301 381.693,89	202.455
2	616.961,301 381.693,89	3	616.956,388 381.692,447	5.121
3	616.956,388 381.692,447	4	616.960,49 381.490,231	202.258
4	616.960,49 381.490,231	1	616.965,407 381.491,477	5.072

**** Lungimile segmentelor sunt determinate în planul de proiecţie Stereo 70 şi sunt rotunjite la 1 milimetru.**
***** Distanţa dintre puncte este formată din segmente cumulate ce sunt mai mici decât valoarea 1 milimetru.**

Certific că informațiile din prezentul extras sunt conforme cu datele din planul cadastral de carte funciară al OCPI PRAHOVA la data: 04-08-2025
Situația prezentată poate face obiectul unor modificări ulterioare, in condițiile Legii cadastrului și publicității imobiliare nr. 7/1996, republicată.

Consilier/Inspector de specialitate,

Ancuța-Elena Constantin

Oficiul de Cadastru şi Publicitate Imobiliară PRAHOVA
Biroul de Cadastru şi Publicitate Imobiliară Ploieşti

Nr. cerere	131962
Ziua	01
Luna	08
Anul	2025

Cod verificare
100192386422

EXTRAS DE CARTE FUNCIARĂ
PENTRU INFORMARE

Carte Funciară Nr. 31604 Fulga

A. Partea I. Descrierea imobilului

TEREN Extravilan

Adresa: Jud. Prahova, UAT Fulga

Nr. Crt	Nr. cadastral Nr. topografic	Suprafaţa* (mp)	Observaţii / Referinţe
A1	31604	3.600	Teren neimprejmuit;

B. Partea II. Proprietari şi acte

Înscrieri privitoare la dreptul de proprietate şi alte drepturi reale		Referinţe
131962 / 01/08/2025		
Registrul Cadastral al Imobilelor (UAT Fulga); Act Normativ lg.7/1996 emis de Parlamentul Romaniei;		
B1	Se infiinteaza cartea funciara a imobilului 31604 ca urmare a finalizarii inregistrarii sistematice. Imobilul se gaseste in registrul cadastral al imobilelor sub numarul 8916.	A1
Act Administrativ nr. 15, din 31/07/2003 emis de CJSDPAT PRAHOVA (TITLU DE PROPRIETATE;);		
B2	Intabulare, drept de PROPRIETATE, dobandit prin Reconstituire, cota actuala 1/1	A1
	1) **MUNTEANU RUXANDRA**	

C. Partea III. SARCINI .

Inscrieri privind dezmembrămintele dreptului de proprietate, drepturi reale de garanţie şi sarcini	Referinţe
NU SUNT	

Anexa Nr. 1 La Partea I

Teren

Nr cadastral	Suprafaţa (mp)*	Observaţii / Referinţe
31604	3.600	

* Suprafaţa este determinată in planul de proiecţie Stereo 70.

DETALII LINIARE IMOBIL

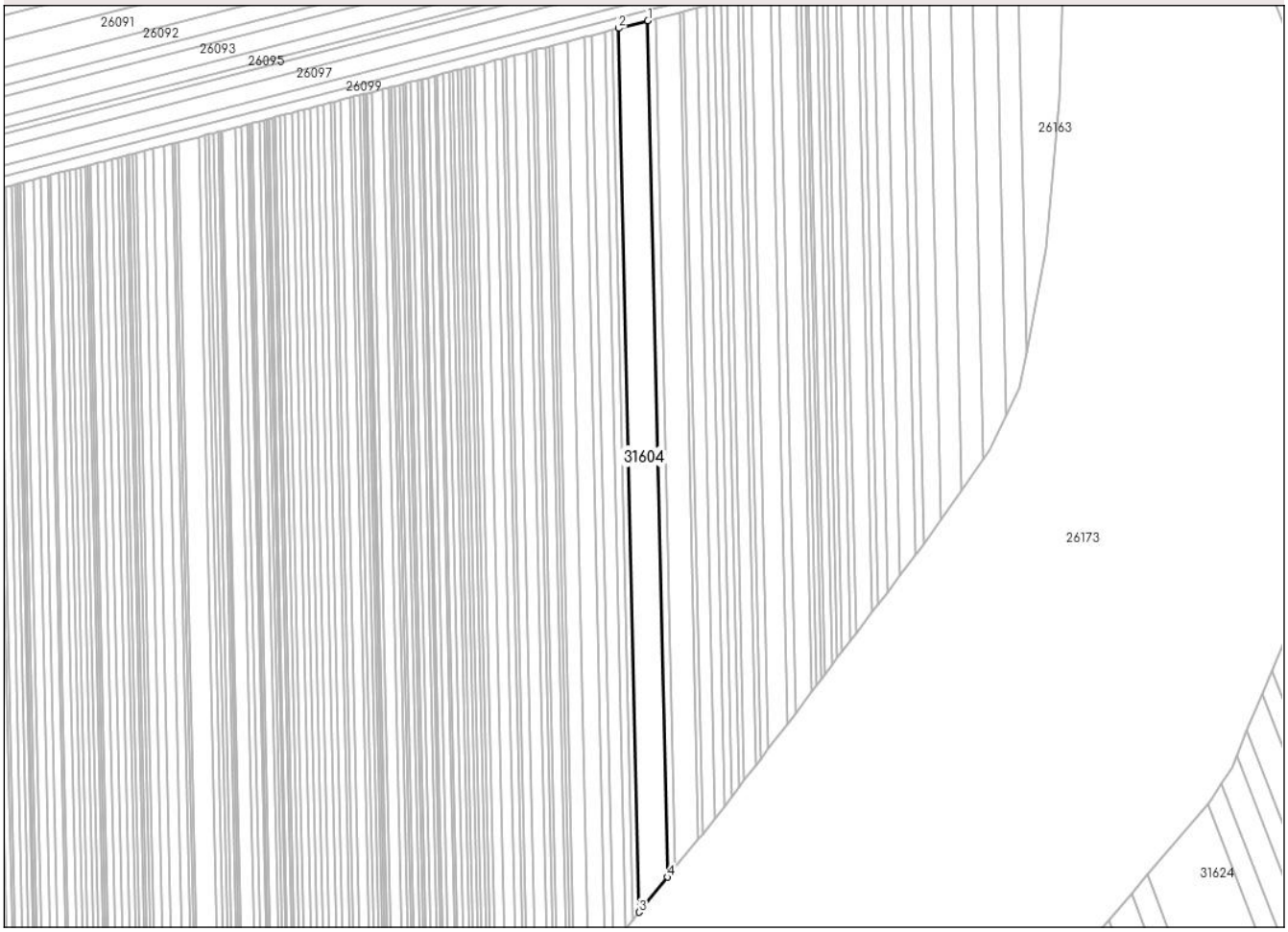

Date referitoare la teren

Nr Crt	Categorie folosinţă	Intra vilan	Suprafaţa (mp)	Tarla	Parcelă	Nr. topo	Observaţii / Referinţe
1	arabil	NU	3.600	36	512/346	-	

Lungime Segmente
1) Valorile lungimilor segmentelor sunt obţinute din proiecţie în plan.

Punct început	X / Y	Punct sfârşit	X / Y	Lungime segment (** (m)
1	616.956,489 382.094,243	2	616.945,552 382.091,419	11.296
2	616.945,552 382.091,419	3	616.953,164 381.759,019	332.487
3	616.953,164 381.759,019	4	616.963,864 381.772,186	16.966
4	616.963,864 381.772,186	1	616.956,489 382.094,243	322.141

**** Lungimile segmentelor sunt determinate în planul de proiecţie Stereo 70 şi sunt rotunjite la 1 milimetru.**
***** Distanţa dintre puncte este formată din segmente cumulate ce sunt mai mici decât valoarea 1 milimetru.**

Extrasul de carte funciară generat prin sistemul informatic integrat al ANCPI conține informațiile din cartea funciară active la data generării. Acesta este valabil în condițiile prevăzute de art. 7 din Legea nr. 455/2001, coroborat cu art. 3 din O.U.G. nr. 41/2016, exclusiv în mediul electronic, pentru activități și procese administrative prevăzute de legislația în vigoare. Valabilitatea poate fi extinsă și în forma fizică a documentului, fără semnătură olografă, cu acceptul expres sau procedural al instituției publice ori entității care a solicitat prezentarea acestui extras.
Verificarea corectitudinii și realității informațiilor conținute de document se poate face la adresa **www.ancpi.ro/verificare**, folosind codul de verificare online disponibil în antet. Codul de verificare este valabil 30 de zile calendaristice de la momentul generării documentului.

Data și ora generării,
04/08/2025, 09:57

Acest document se eliberează gratuit pentru proprietarii imobilelor. Pentru alți solicitanți, costul extrasului este de 25 de lei la ghișeu, respectiv 20 de lei dacă este obținut online prin platforma http://epay.ancpi.ro

Oficiul de Cadastru şi Publicitate Imobiliară PRAHOVA
Biroul de Cadastru şi Publicitate Imobiliară Ploieşti

PLOIESTI, Str. Unirii nr. 2, Cod postal 100043, Tel: (0244) 51 95 69, Fax: (0244) 59 22 95

Nr.cerere	**131962**
Ziua	**01**
Luna	**08**
Anul	**2025**

Extras de Plan Cadastral de Carte Funciară pentru Imobil număr cadastral 31604 / UAT Fulga

TEREN Extravilan
Adresa: Jud. Prahova, UAT Fulga

Comuna/Oraş/Municipiu: Fulga

Nr. cadastral	Suprafaţa măsurată	Observaţii / Referinţe
31604	3600	

* Suprafaţa este determinată in planul de proiecţie Stereo 70.

DETALII LINIARE IMOBIL

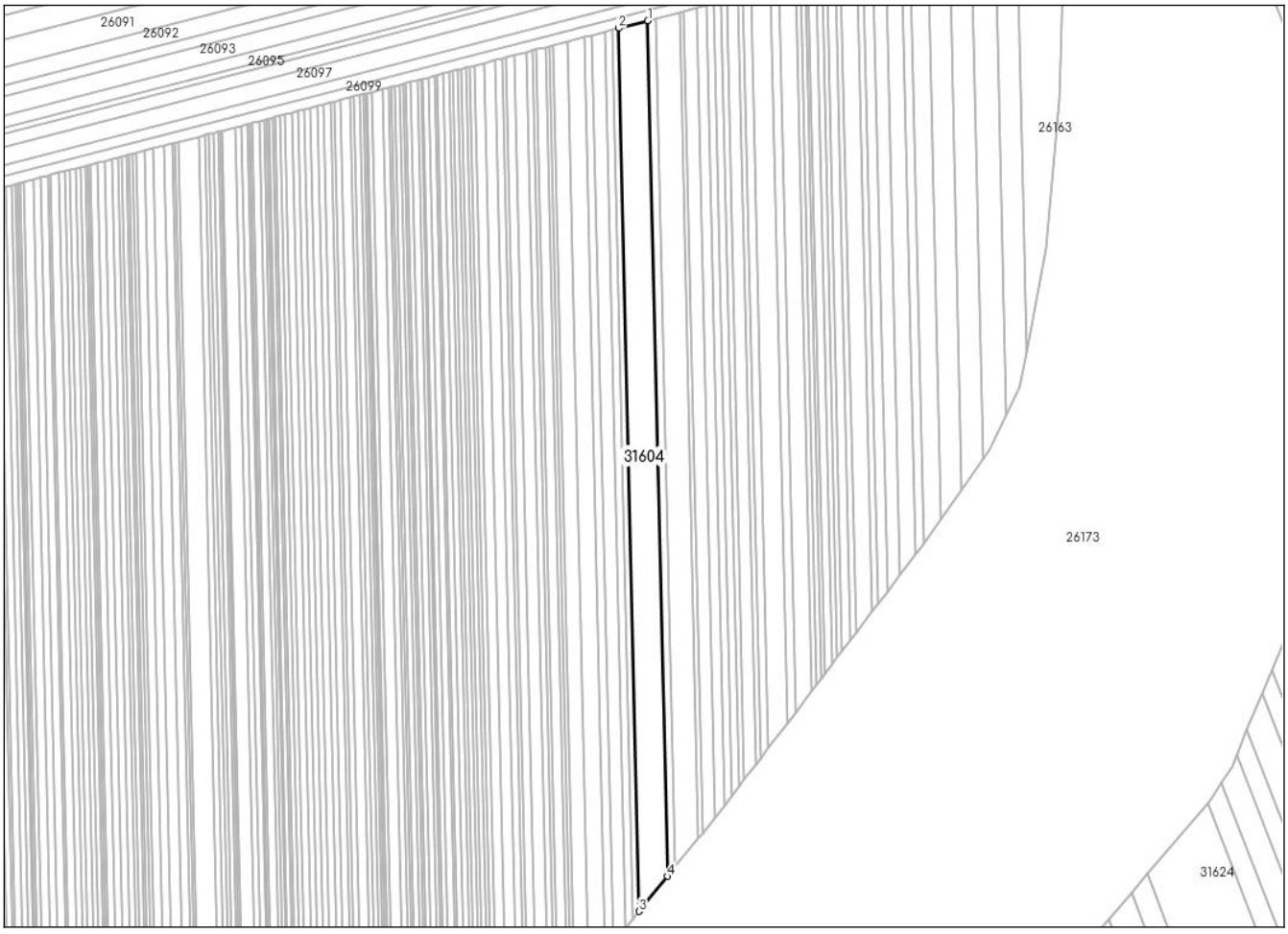

Incadrare in zonă
scara 1:5000



Date referitoare la teren

Crt	Categoria de folosință	Intra vilan	Suprafaţa (mp)	Tarla	Parcelă	Observaţii / Referinţe
1	arabil	NU	3.600	36	512/346	
	TOTAL:		**3.600**			

Date referitoare la construcţii

Crt	Numar	Destinaţie construcţie	Supraf. (mp)	Situaţie juridică	Observaţii / Referinţe
Imobilul nu are in componență construcții					

Lungime Segmente
1) Valorile lungimilor segmentelor sunt obţinute din proiecţie în plan.

Punct început	X / Y	Punct sfârşit	X / Y	Lungime segment (** (m)
1	616.956,489 382.094,243	2	616.945,552 382.091,419	11.296
2	616.945,552 382.091,419	3	616.953,164 381.759,019	332.487
3	616.953,164 381.759,019	4	616.963,864 381.772,186	16.966
4	616.963,864 381.772,186	1	616.956,489 382.094,243	322.141

**** Lungimile segmentelor sunt determinate în planul de proiecţie Stereo 70 şi sunt rotunjite la 1 milimetru.**
***** Distanţa dintre puncte este formată din segmente cumulate ce sunt mai mici decât valoarea 1 milimetru.**

Certific că informațiile din prezentul extras sunt conforme cu datele din planul cadastral de carte funciară al OCPI PRAHOVA la data: 04-08-2025
Situația prezentată poate face obiectul unor modificări ulterioare, in condițiile Legii cadastrului și publicității imobiliare nr. 7/1996, republicată.

Consilier/Inspector de specialitate,

Ancuța-Elena Constantin

Oficiul de Cadastru şi Publicitate Imobiliară PRAHOVA
Biroul de Cadastru şi Publicitate Imobiliară Ploieşti

Nr. cerere	131961
Ziua	01
Luna	08
Anul	2025

Cod verificare
100192386421

EXTRAS DE CARTE FUNCIARĂ
PENTRU INFORMARE

Carte Funciară Nr. 31603 Fulga

A. Partea I. Descrierea imobilului

TEREN Extravilan

Adresa: Jud. Prahova, UAT Fulga

Nr. Crt	Nr. cadastral Nr. topografic	Suprafaţa* (mp)	Observaţii / Referinţe
A1	31603	2.000	Teren neimprejmuit;

B. Partea II. Proprietari şi acte

Înscrieri privitoare la dreptul de proprietate şi alte drepturi reale		Referinţe
131961 / 01/08/2025		
Registrul Cadastral al Imobilelor (UAT Fulga); Act Normativ lg.7/1996 emis de Parlamentul Romaniei;		
B1	Se infiinteaza cartea funciara a imobilului 31603 ca urmare a finalizarii inregistrarii sistematice. Imobilul se gaseste in registrul cadastral al imobilelor sub numarul 8915.	A1
Act Notarial nr. 925, din 17/09/2020 emis de BIN CALIN MARIA (ACT DE PARTAJ VOLUNTAR;);		
B2	Intabulare, drept de PROPRIETATE, dobandit prin Iesire Din Indiviziune, cota actuala 1/1	A1
	1) **NEDEA GHEORGHE**	

C. Partea III. SARCINI .

Inscrieri privind dezmembrămintele dreptului de proprietate, drepturi reale de garanţie şi sarcini	Referinţe
NU SUNT	

Anexa Nr. 1 La Partea I

Teren

Nr cadastral	Suprafaţa (mp)*	Observaţii / Referinţe
31603	2.000	

* Suprafaţa este determinată in planul de proiecţie Stereo 70.

DETALII LINIARE IMOBIL

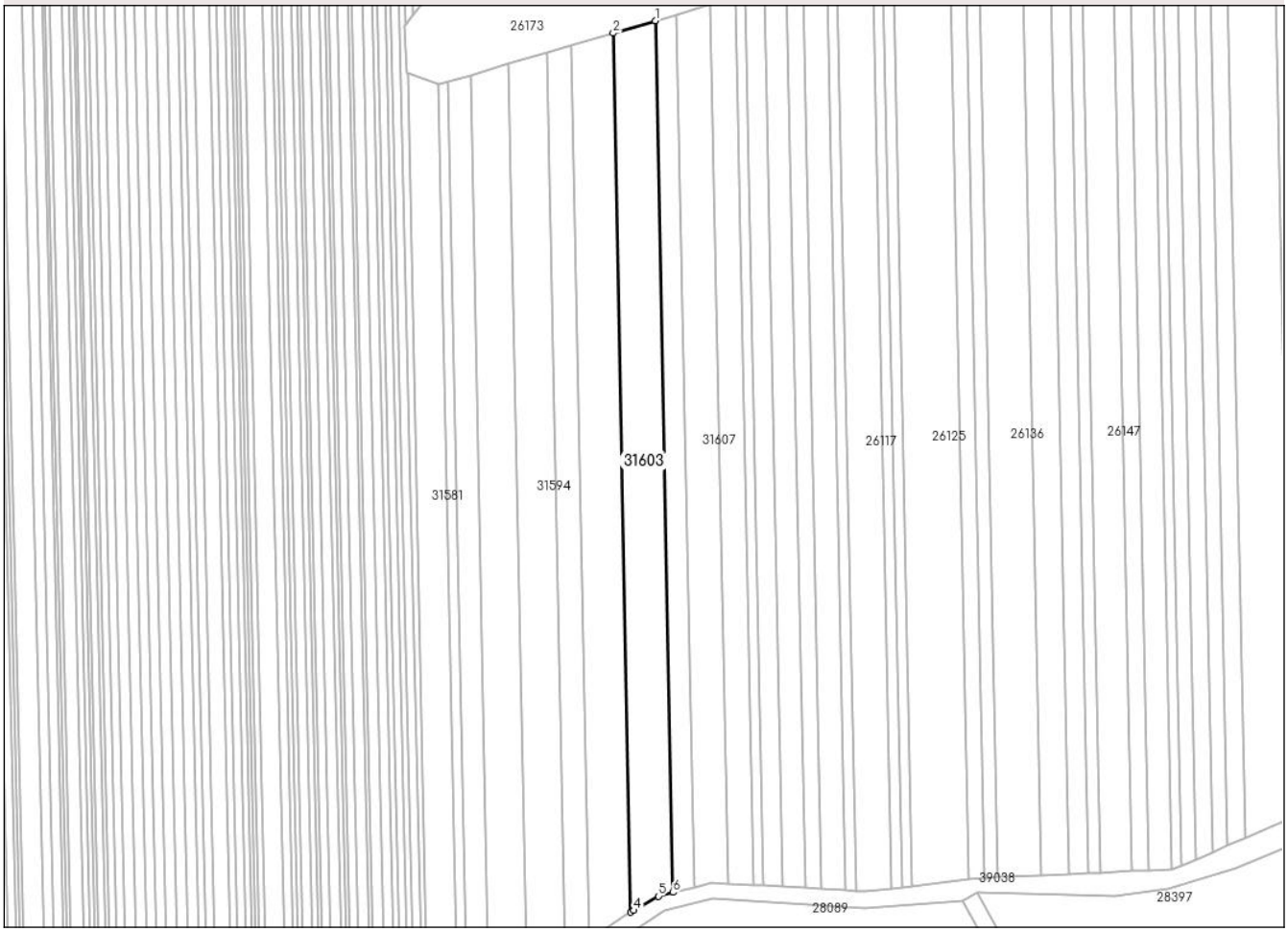

Date referitoare la teren

Nr Crt	Categorie folosinţă	Intra vilan	Suprafaţa (mp)	Tarla	Parcelă	Nr. topo	Observaţii / Referinţe
1	arabil	NU	2.000	36	512/363	-	

Lungime Segmente
1) Valorile lungimilor segmentelor sunt obţinute din proiecţie în plan.

Punct început	X / Y	Punct sfârşit	X / Y	Lungime segment (** (m)
1	616.956,388 381.692,447	2	616.946,579 381.689,566	10.223
2	616.946,579 381.689,566	3	616.950,715 381.485,639	203.969
3	616.950,715 381.485,639	4	616.951,332 381.486,05	0.741
4	616.951,332 381.486,05	5	616.957,062 381.489,362	6.618

Punct început	X / Y	Punct sfârşit	X / Y	Lungime segment (** (m)
5	616.957,062 381.489,362	6	616.960,49 381.490,231	3.536
6	616.960,49 381.490,231	1	616.956,388 381.692,447	202.258

**** Lungimile segmentelor sunt determinate în planul de proiecţie Stereo 70 şi sunt rotunjite la 1 milimetru.**
***** Distanţa dintre puncte este formată din segmente cumulate ce sunt mai mici decât valoarea 1 milimetru.**

Extrasul de carte funciară generat prin sistemul informatic integrat al ANCPI conține informațiile din cartea funciară active la data generării. Acesta este valabil în condițiile prevăzute de art. 7 din Legea nr. 455/2001, coroborat cu art. 3 din O.U.G. nr. 41/2016, exclusiv în mediul electronic, pentru activități și procese administrative prevăzute de legislația în vigoare. Valabilitatea poate fi extinsă și în forma fizică a documentului, fără semnătură olografă, cu acceptul expres sau procedural al instituției publice ori entității care a solicitat prezentarea acestui extras.
Verificarea corectitudinii și realității informațiilor conținute de document se poate face la adresa **www.ancpi.ro/verificare**, folosind codul de verificare online disponibil în antet. Codul de verificare este valabil 30 de zile calendaristice de la momentul generării documentului.

Data și ora generării,
04/08/2025, 09:57

Acest document se eliberează gratuit pentru proprietarii imobilelor. Pentru alți solicitanți, costul extrasului este de 25 de lei la ghișeu, respectiv 20 de lei dacă este obținut online prin platforma http://epay.ancpi.ro

Oficiul de Cadastru şi Publicitate Imobiliară PRAHOVA
Biroul de Cadastru şi Publicitate Imobiliară Ploieşti

PLOIESTI, Str. Unirii nr. 2, Cod postal 100043, Tel: (0244) 51 95 69, Fax: (0244) 59 22 95

Nr.cerere	**131961**
Ziua	**01**
Luna	**08**
Anul	**2025**

Extras de Plan Cadastral de Carte Funciară pentru Imobil număr cadastral 31603 / UAT Fulga

TEREN Extravilan
Adresa: Jud. Prahova, UAT Fulga

Comuna/Oraş/Municipiu: Fulga

Nr. cadastral	Suprafaţa măsurată	Observaţii / Referinţe
31603	2000	

* Suprafaţa este determinată in planul de proiecţie Stereo 70.

DETALII LINIARE IMOBIL

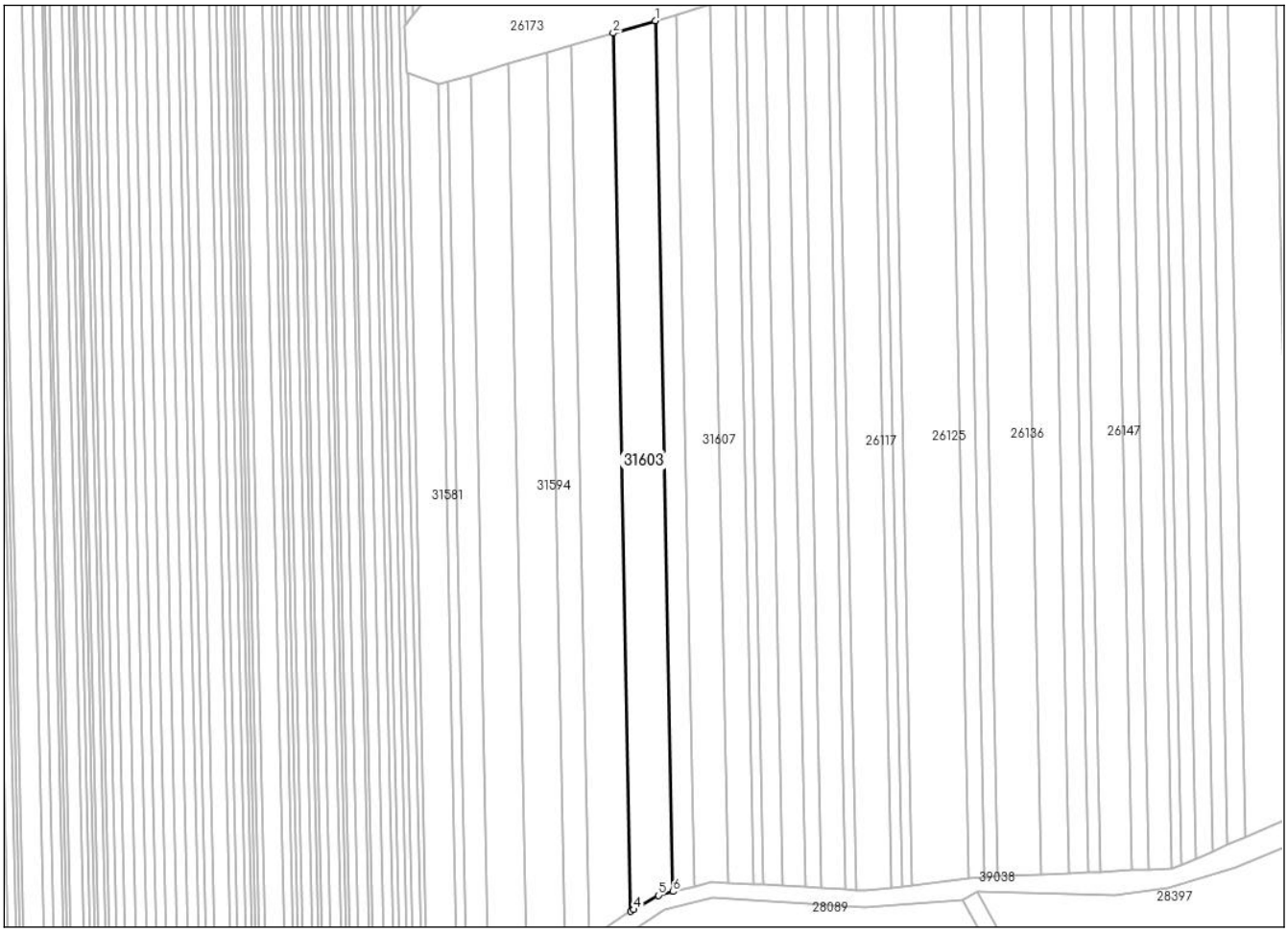

Incadrare in zonă
scara 1:2000



Date referitoare la teren

Crt	Categoria de folosință	Intra vilan	Suprafaţa (mp)	Tarla	Parcelă	Observaţii / Referinţe
1	arabil	NU	2.000	36	512/363	
	TOTAL:		**2.000**			

Date referitoare la construcţii

Crt	Numar	Destinaţie construcţie	Supraf. (mp)	Situaţie juridică	Observaţii / Referinţe
Imobilul nu are in componență construcții					

Lungime Segmente
1) Valorile lungimilor segmentelor sunt obţinute din proiecţie în plan.

Punct început	X / Y	Punct sfârşit	X / Y	Lungime segment (** (m)
1	616.956,388 381.692,447	2	616.946,579 381.689,566	10.223
2	616.946,579 381.689,566	3	616.950,715 381.485,639	203.969
3	616.950,715 381.485,639	4	616.951,332 381.486,05	0.741
4	616.951,332 381.486,05	5	616.957,062 381.489,362	6.618
5	616.957,062 381.489,362	6	616.960,49 381.490,231	3.536
6	616.960,49 381.490,231	1	616.956,388 381.692,447	202.258

**** Lungimile segmentelor sunt determinate în planul de proiecţie Stereo 70 şi sunt rotunjite la 1 milimetru.**
***** Distanţa dintre puncte este formată din segmente cumulate ce sunt mai mici decât valoarea 1 milimetru.**

Certific că informațiile din prezentul extras sunt conforme cu datele din planul cadastral de carte funciară al OCPI PRAHOVA la data: 04-08-2025
Situația prezentată poate face obiectul unor modificări ulterioare, in condițiile Legii cadastrului și publicității imobiliare nr. 7/1996, republicată.

Consilier/Inspector de specialitate,

Ancuța-Elena Constantin

Oficiul de Cadastru şi Publicitate Imobiliară PRAHOVA
Biroul de Cadastru şi Publicitate Imobiliară Ploieşti

Nr. cerere	131960
Ziua	01
Luna	08
Anul	2025

Cod verificare
100192386420

EXTRAS DE CARTE FUNCIARĂ
PENTRU INFORMARE

Carte Funciară Nr. 31602 Fulga

A. Partea I. Descrierea imobilului

TEREN Extravilan

Adresa: Jud. Prahova, UAT Fulga

Nr. Crt	Nr. cadastral Nr. topografic	Suprafaţa* (mp)	Observaţii / Referinţe
A1	31602	800	Teren neimprejmuit;

B. Partea II. Proprietari şi acte

Înscrieri privitoare la dreptul de proprietate şi alte drepturi reale		Referinţe
131960 / 01/08/2025		
Registrul Cadastral al Imobilelor (UAT Fulga); Act Normativ lg.7/1996 emis de Parlamentul Romaniei;		
B1	Se infiinteaza cartea funciara a imobilului 31602 ca urmare a finalizarii inregistrarii sistematice. Imobilul se gaseste in registrul cadastral al imobilelor sub numarul 8914.	A1
Act Administrativ nr. 81957, din 08/07/1999 emis de CJSDPAT PRAHOVA (TITLU DE PROPRIETATE;);		
B2	Intabulare, drept de PROPRIETATE, dobandit prin Reconstituire, cota actuala 1/1	A1
	1) **BARBU RĂDUCANU**	

C. Partea III. SARCINI .

Inscrieri privind dezmembrămintele dreptului de proprietate, drepturi reale de garanţie şi sarcini	Referinţe
NU SUNT	

Anexa Nr. 1 La Partea I

Teren

Nr cadastral	Suprafaţa (mp)*	Observaţii / Referinţe
31602	800	

* Suprafaţa este determinată in planul de proiecţie Stereo 70.

DETALII LINIARE IMOBIL

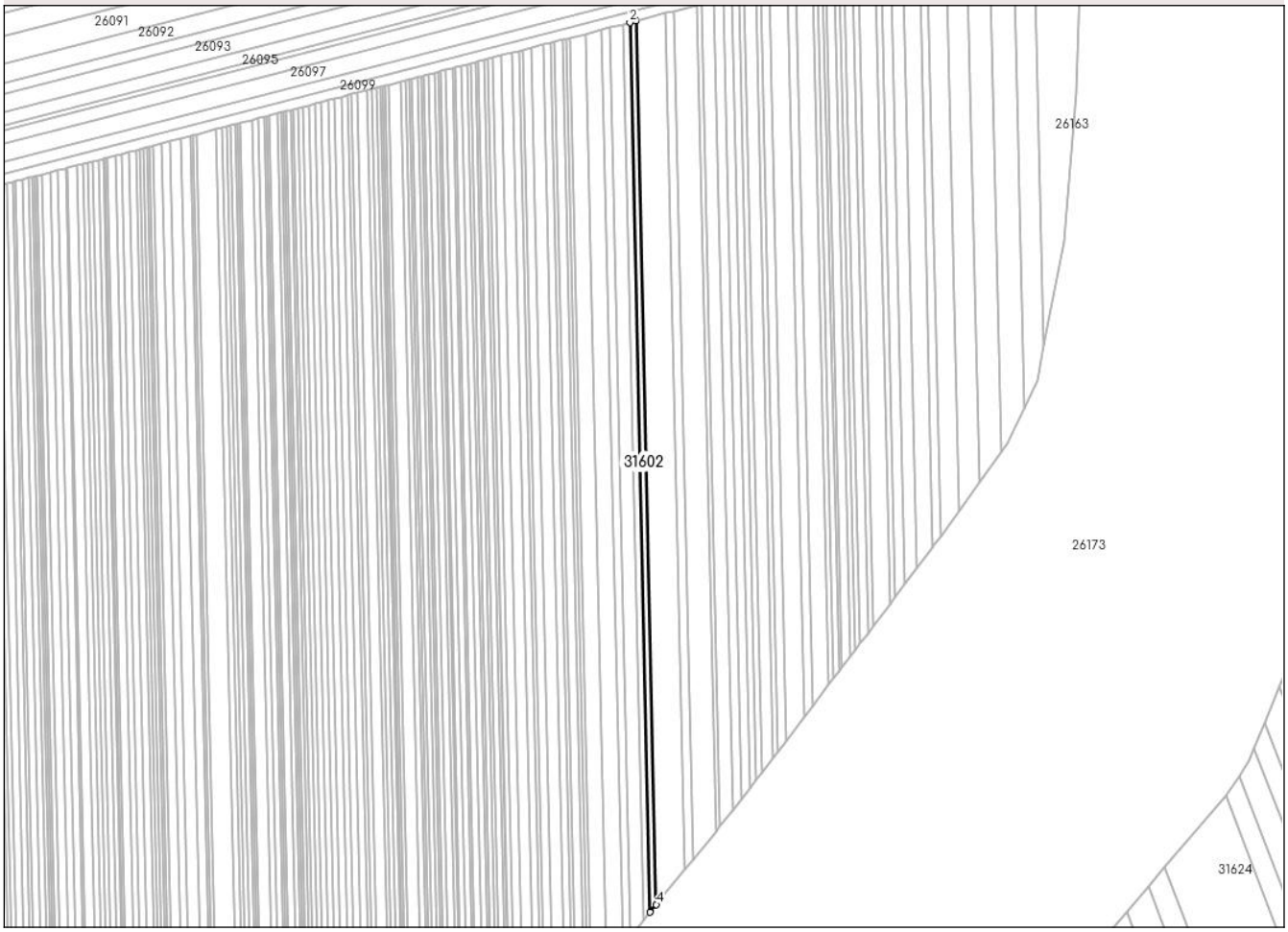

Date referitoare la teren

Nr Crt	Categorie folosinţă	Intra vilan	Suprafaţa (mp)	Tarla	Parcelă	Nr. topo	Observaţii / Referinţe
1	arabil	NU	800	36	512/345	-	

Lungime Segmente
1) Valorile lungimilor segmentelor sunt obţinute din proiecţie în plan.

Punct început	X / Y	Punct sfârşit	X / Y	Lungime segment (** (m)
1	616.945,552 382.091,419	2	616.943,167 382.090,803	2.463
2	616.943,167 382.090,803	3	616.950,832 381.756,148	334.743
3	616.950,832 381.756,148	4	616.953,164 381.759,019	3.699
4	616.953,164 381.759,019	1	616.945,552 382.091,419	332.487

**** Lungimile segmentelor sunt determinate în planul de proiecţie Stereo 70 şi sunt rotunjite la 1 milimetru.**
***** Distanţa dintre puncte este formată din segmente cumulate ce sunt mai mici decât valoarea 1 milimetru.**

Extrasul de carte funciară generat prin sistemul informatic integrat al ANCPI conține informațiile din cartea funciară active la data generării. Acesta este valabil în condițiile prevăzute de art. 7 din Legea nr. 455/2001, coroborat cu art. 3 din O.U.G. nr. 41/2016, exclusiv în mediul electronic, pentru activități și procese administrative prevăzute de legislația în vigoare. Valabilitatea poate fi extinsă și în forma fizică a documentului, fără semnătură olografă, cu acceptul expres sau procedural al instituției publice ori entității care a solicitat prezentarea acestui extras.
Verificarea corectitudinii și realității informațiilor conținute de document se poate face la adresa **www.ancpi.ro/verificare**, folosind codul de verificare online disponibil în antet. Codul de verificare este valabil 30 de zile calendaristice de la momentul generării documentului.

Data și ora generării,
04/08/2025, 09:57

Acest document se eliberează gratuit pentru proprietarii imobilelor. Pentru alți solicitanți, costul extrasului este de 25 de lei la ghișeu, respectiv 20 de lei dacă este obținut online prin platforma http://epay.ancpi.ro

Oficiul de Cadastru şi Publicitate Imobiliară PRAHOVA
Biroul de Cadastru şi Publicitate Imobiliară Ploieşti

PLOIESTI, Str. Unirii nr. 2, Cod postal 100043, Tel: (0244) 51 95 69, Fax: (0244) 59 22 95

Nr.cerere	**131960**
Ziua	**01**
Luna	**08**
Anul	**2025**

Extras de Plan Cadastral de Carte Funciară pentru Imobil număr cadastral 31602 / UAT Fulga

TEREN Extravilan
Adresa: Jud. Prahova, UAT Fulga

Comuna/Oraş/Municipiu: Fulga

Nr. cadastral	Suprafaţa măsurată	Observaţii / Referinţe
31602	800	

* Suprafaţa este determinată in planul de proiecţie Stereo 70.

DETALII LINIARE IMOBIL

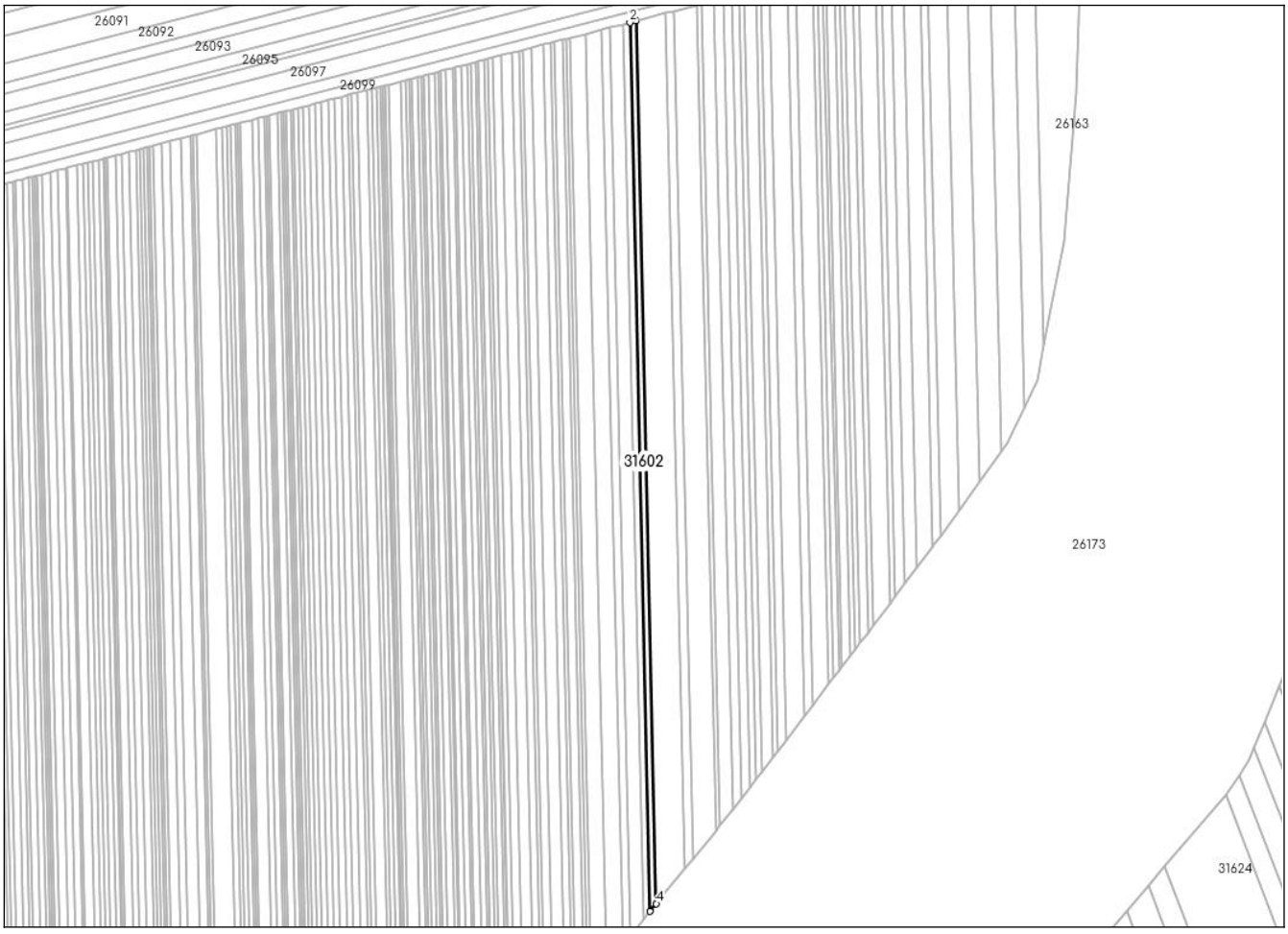

Incadrare in zonă
scara 1:5000



Date referitoare la teren

Crt	Categoria de folosință	Intra vilan	Suprafaţa (mp)	Tarla	Parcelă	Observaţii / Referinţe
1	arabil	NU	800	36	512/345	
	TOTAL:		**800**			

Date referitoare la construcţii

Crt	Numar	Destinaţie construcţie	Supraf. (mp)	Situaţie juridică	Observaţii / Referinţe
Imobilul nu are in componență construcții					

Lungime Segmente
1) Valorile lungimilor segmentelor sunt obţinute din proiecţie în plan.

Punct început	X / Y	Punct sfârşit	X / Y	Lungime segment (** (m)
1	616.945,552 382.091,419	2	616.943,167 382.090,803	2.463
2	616.943,167 382.090,803	3	616.950,832 381.756,148	334.743
3	616.950,832 381.756,148	4	616.953,164 381.759,019	3.699
4	616.953,164 381.759,019	1	616.945,552 382.091,419	332.487

**** Lungimile segmentelor sunt determinate în planul de proiecţie Stereo 70 şi sunt rotunjite la 1 milimetru.**
***** Distanţa dintre puncte este formată din segmente cumulate ce sunt mai mici decât valoarea 1 milimetru.**

Certific că informațiile din prezentul extras sunt conforme cu datele din planul cadastral de carte funciară al OCPI PRAHOVA la data: 04-08-2025
Situația prezentată poate face obiectul unor modificări ulterioare, in condițiile Legii cadastrului și publicității imobiliare nr. 7/1996, republicată.

Consilier/Inspector de specialitate,

Ancuța-Elena Constantin

Oficiul de Cadastru şi Publicitate Imobiliară PRAHOVA
Biroul de Cadastru şi Publicitate Imobiliară Ploieşti

Nr. cerere	131959
Ziua	01
Luna	08
Anul	2025

Cod verificare
100192386419

EXTRAS DE CARTE FUNCIARĂ
PENTRU INFORMARE

Carte Funciară Nr. 31601 Fulga

A. Partea I. Descrierea imobilului

TEREN Extravilan

Adresa: Jud. Prahova, UAT Fulga

Nr. Crt	Nr. cadastral Nr. topografic	Suprafaţa* (mp)	Observaţii / Referinţe
A1	31601	900	Teren neimprejmuit;

B. Partea II. Proprietari şi acte

Înscrieri privitoare la dreptul de proprietate şi alte drepturi reale		Referinţe
131959 / 01/08/2025		
Registrul Cadastral al Imobilelor (UAT Fulga); Act Normativ lg.7/1996 emis de Parlamentul Romaniei;		
B1	Se infiinteaza cartea funciara a imobilului 31601 ca urmare a finalizarii inregistrarii sistematice. Imobilul se gaseste in registrul cadastral al imobilelor sub numarul 8913.	A1
Hotarare Judecatoreasca nr. 935, din 10/11/2003 emis de JUDECATORIA MIZIL, JUDETUL PRAHOVA (SENTINTA CIVILA;);		
B2	Intabulare, drept de PROPRIETATE, dobandit prin Hotarare Judecatoreasca, cota actuala 1/1	A1
	1) **IANCU CHIRA**	

C. Partea III. SARCINI .

Inscrieri privind dezmembrămintele dreptului de proprietate, drepturi reale de garanţie şi sarcini	Referinţe
NU SUNT	

Anexa Nr. 1 La Partea I

Teren

Nr cadastral	Suprafaţa (mp)*	Observaţii / Referinţe
31601	900	

* Suprafaţa este determinată in planul de proiecţie Stereo 70.

DETALII LINIARE IMOBIL

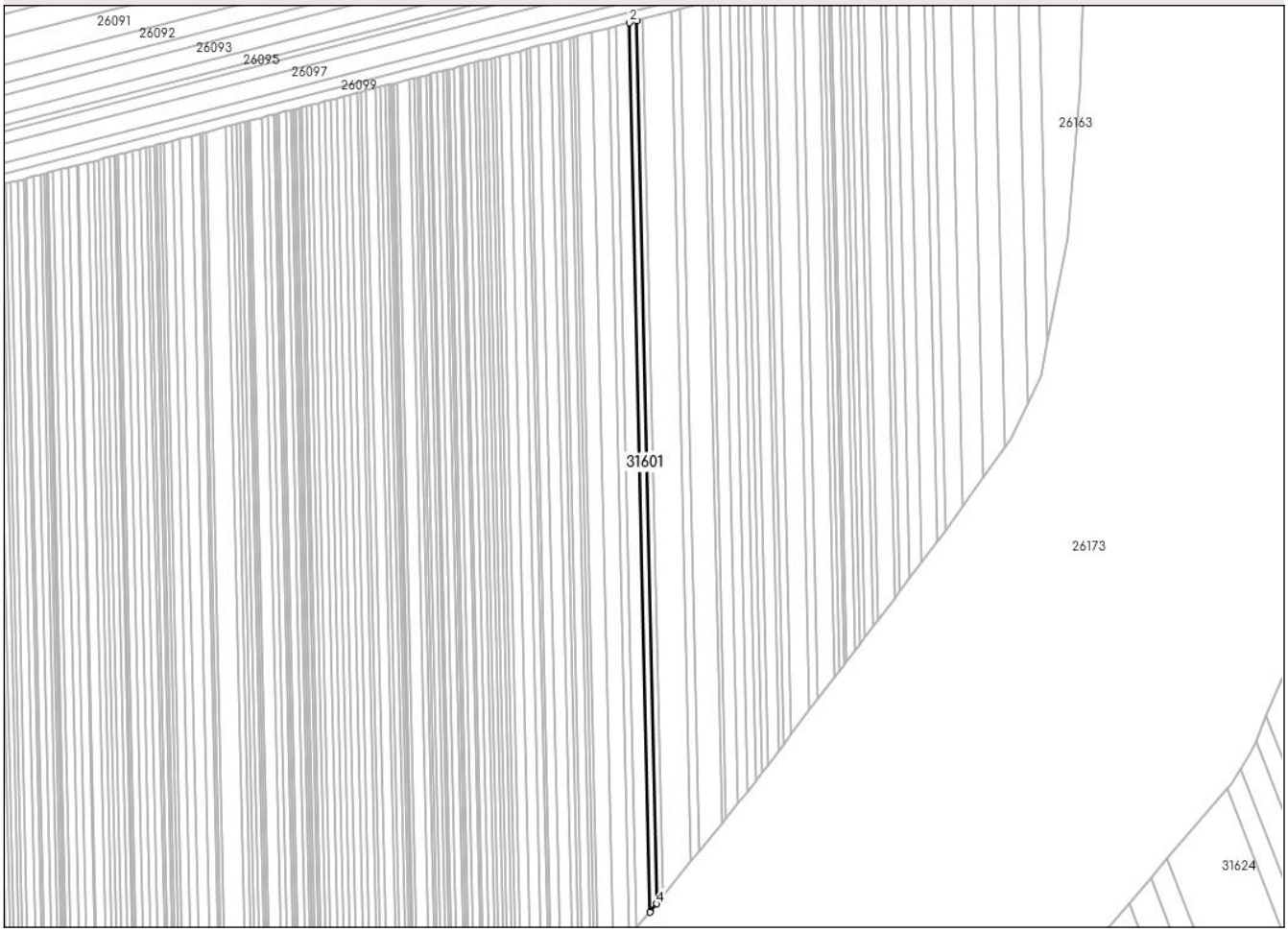

Date referitoare la teren

Nr Crt	Categorie folosinţă	Intra vilan	Suprafaţa (mp)	Tarla	Parcelă	Nr. topo	Observaţii / Referinţe
1	arabil	NU	900	36	512/344	-	

Lungime Segmente
1) Valorile lungimilor segmentelor sunt obţinute din proiecţie în plan.

Punct început	X / Y	Punct sfârşit	X / Y	Lungime segment (** (m)
1	616.943,167 382.090,803	2	616.940,504 382.090,115	2.75
2	616.940,504 382.090,115	3	616.948,226 381.752,941	337.262
3	616.948,226 381.752,941	4	616.950,832 381.756,148	4.132
4	616.950,832 381.756,148	1	616.943,167 382.090,803	334.743

**** Lungimile segmentelor sunt determinate în planul de proiecţie Stereo 70 şi sunt rotunjite la 1 milimetru.**
***** Distanţa dintre puncte este formată din segmente cumulate ce sunt mai mici decât valoarea 1 milimetru.**

Extrasul de carte funciară generat prin sistemul informatic integrat al ANCPI conține informațiile din cartea funciară active la data generării. Acesta este valabil în condițiile prevăzute de art. 7 din Legea nr. 455/2001, coroborat cu art. 3 din O.U.G. nr. 41/2016, exclusiv în mediul electronic, pentru activități și procese administrative prevăzute de legislația în vigoare. Valabilitatea poate fi extinsă și în forma fizică a documentului, fără semnătură olografă, cu acceptul expres sau procedural al instituției publice ori entității care a solicitat prezentarea acestui extras.
Verificarea corectitudinii și realității informațiilor conținute de document se poate face la adresa **www.ancpi.ro/verificare**, folosind codul de verificare online disponibil în antet. Codul de verificare este valabil 30 de zile calendaristice de la momentul generării documentului.

Data și ora generării,
04/08/2025, 09:57

Acest document se eliberează gratuit pentru proprietarii imobilelor. Pentru alți solicitanți, costul extrasului este de 25 de lei la ghișeu, respectiv 20 de lei dacă este obținut online prin platforma http://epay.ancpi.ro

Oficiul de Cadastru şi Publicitate Imobiliară PRAHOVA
Biroul de Cadastru şi Publicitate Imobiliară Ploieşti

PLOIESTI, Str. Unirii nr. 2, Cod postal 100043, Tel: (0244) 51 95 69, Fax: (0244) 59 22 95

Nr.cerere	**131959**
Ziua	**01**
Luna	**08**
Anul	**2025**

Extras de Plan Cadastral de Carte Funciară pentru Imobil număr cadastral 31601 / UAT Fulga

TEREN Extravilan
Adresa: Jud. Prahova, UAT Fulga

Comuna/Oraş/Municipiu: Fulga

Nr. cadastral	Suprafaţa măsurată	Observaţii / Referinţe
31601	900	

* Suprafaţa este determinată in planul de proiecţie Stereo 70.

DETALII LINIARE IMOBIL

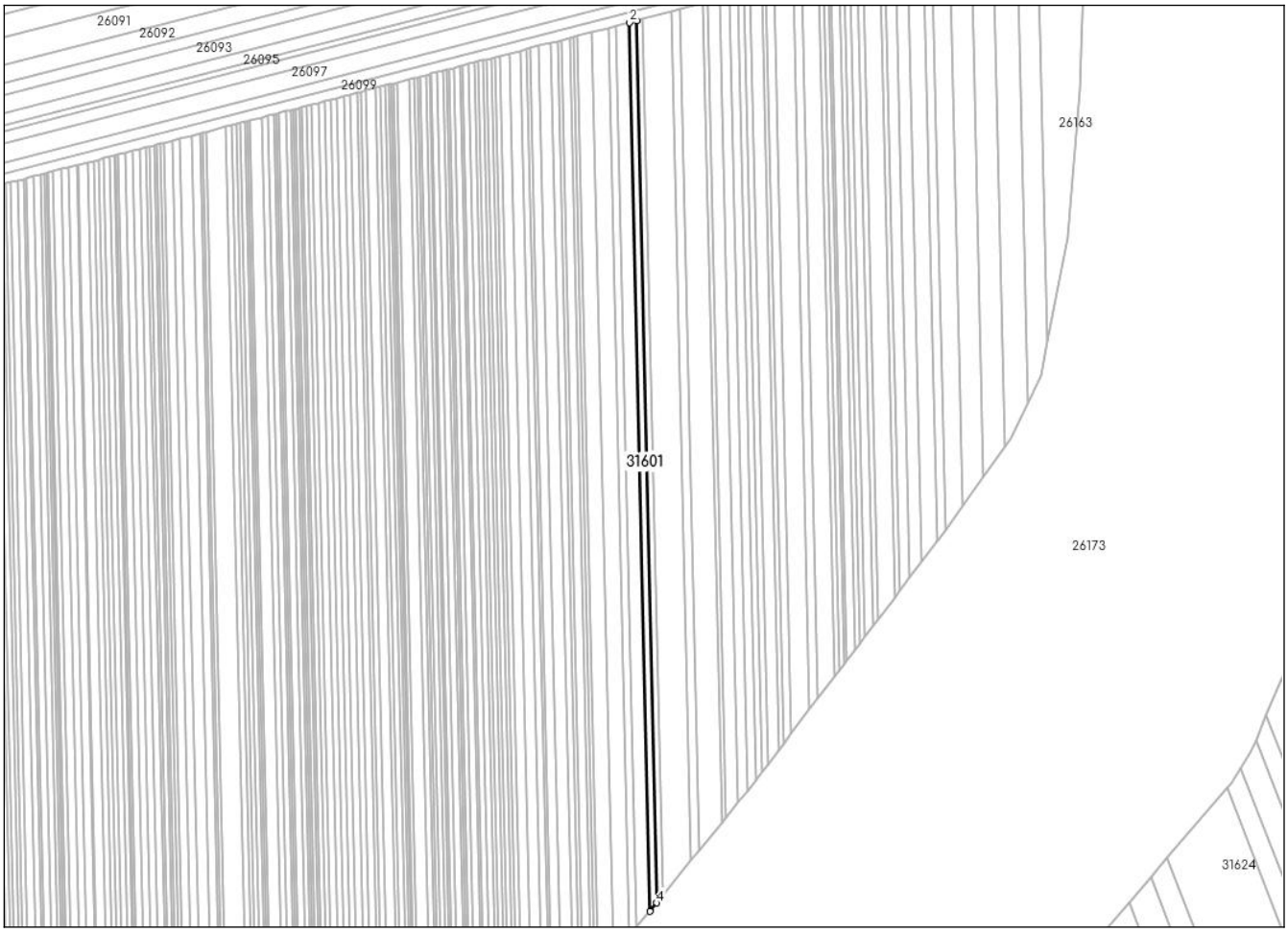

Incadrare in zonă
scara 1:5000



Date referitoare la teren

Crt	Categoria de folosință	Intra vilan	Suprafaţa (mp)	Tarla	Parcelă	Observaţii / Referinţe
1	arabil	NU	900	36	512/344	
	TOTAL:		**900**			

Date referitoare la construcţii

Crt	Numar	Destinaţie construcţie	Supraf. (mp)	Situaţie juridică	Observaţii / Referinţe
Imobilul nu are in componență construcții					

Lungime Segmente
1) Valorile lungimilor segmentelor sunt obţinute din proiecţie în plan.

Punct început	X / Y	Punct sfârşit	X / Y	Lungime segment (** (m)
1	616.943,167 382.090,803	2	616.940,504 382.090,115	2.75
2	616.940,504 382.090,115	3	616.948,226 381.752,941	337.262
3	616.948,226 381.752,941	4	616.950,832 381.756,148	4.132
4	616.950,832 381.756,148	1	616.943,167 382.090,803	334.743

**** Lungimile segmentelor sunt determinate în planul de proiecţie Stereo 70 şi sunt rotunjite la 1 milimetru.**
***** Distanţa dintre puncte este formată din segmente cumulate ce sunt mai mici decât valoarea 1 milimetru.**

Certific că informațiile din prezentul extras sunt conforme cu datele din planul cadastral de carte funciară al OCPI PRAHOVA la data: 04-08-2025
Situația prezentată poate face obiectul unor modificări ulterioare, in condițiile Legii cadastrului și publicității imobiliare nr. 7/1996, republicată.

Consilier/Inspector de specialitate,

Ancuța-Elena Constantin

Oficiul de Cadastru şi Publicitate Imobiliară PRAHOVA
Biroul de Cadastru şi Publicitate Imobiliară Ploieşti

Nr. cerere	131958
Ziua	01
Luna	08
Anul	2025

Cod verificare
100192386418

EXTRAS DE CARTE FUNCIARĂ
PENTRU INFORMARE

Carte Funciară Nr. 31600 Fulga

A. Partea I. Descrierea imobilului

TEREN Extravilan

Adresa: Jud. Prahova, UAT Fulga

Nr. Crt	Nr. cadastral Nr. topografic	Suprafaţa* (mp)	Observaţii / Referinţe
A1	31600	2.000	Teren neimprejmuit;

B. Partea II. Proprietari şi acte

Înscrieri privitoare la dreptul de proprietate şi alte drepturi reale		Referinţe
131958 / 01/08/2025		
Registrul Cadastral al Imobilelor (UAT Fulga); Act Normativ lg.7/1996 emis de Parlamentul Romaniei;		
B1	Se infiinteaza cartea funciara a imobilului 31600 ca urmare a finalizarii inregistrarii sistematice. Imobilul se gaseste in registrul cadastral al imobilelor sub numarul 8912.	A1
Act Administrativ nr. 81350, din 25/05/1999 emis de CJSDPAT PRAHOVA (TITLU DE PROPRIETATE;);		
B2	Intabulare, drept de PROPRIETATE, dobandit prin Reconstituire, cota actuala 1/1	A1
	1) **SISINEA MARIA** 2) **MINEA CHIRA** 3) **ZECHERU IOANA**	

C. Partea III. SARCINI .

Inscrieri privind dezmembrămintele dreptului de proprietate, drepturi reale de garanţie şi sarcini	Referinţe
NU SUNT	

Anexa Nr. 1 La Partea I

Teren

Nr cadastral	Suprafaţa (mp)*	Observaţii / Referinţe
31600	2.000	

* Suprafaţa este determinată in planul de proiecţie Stereo 70.

DETALII LINIARE IMOBIL

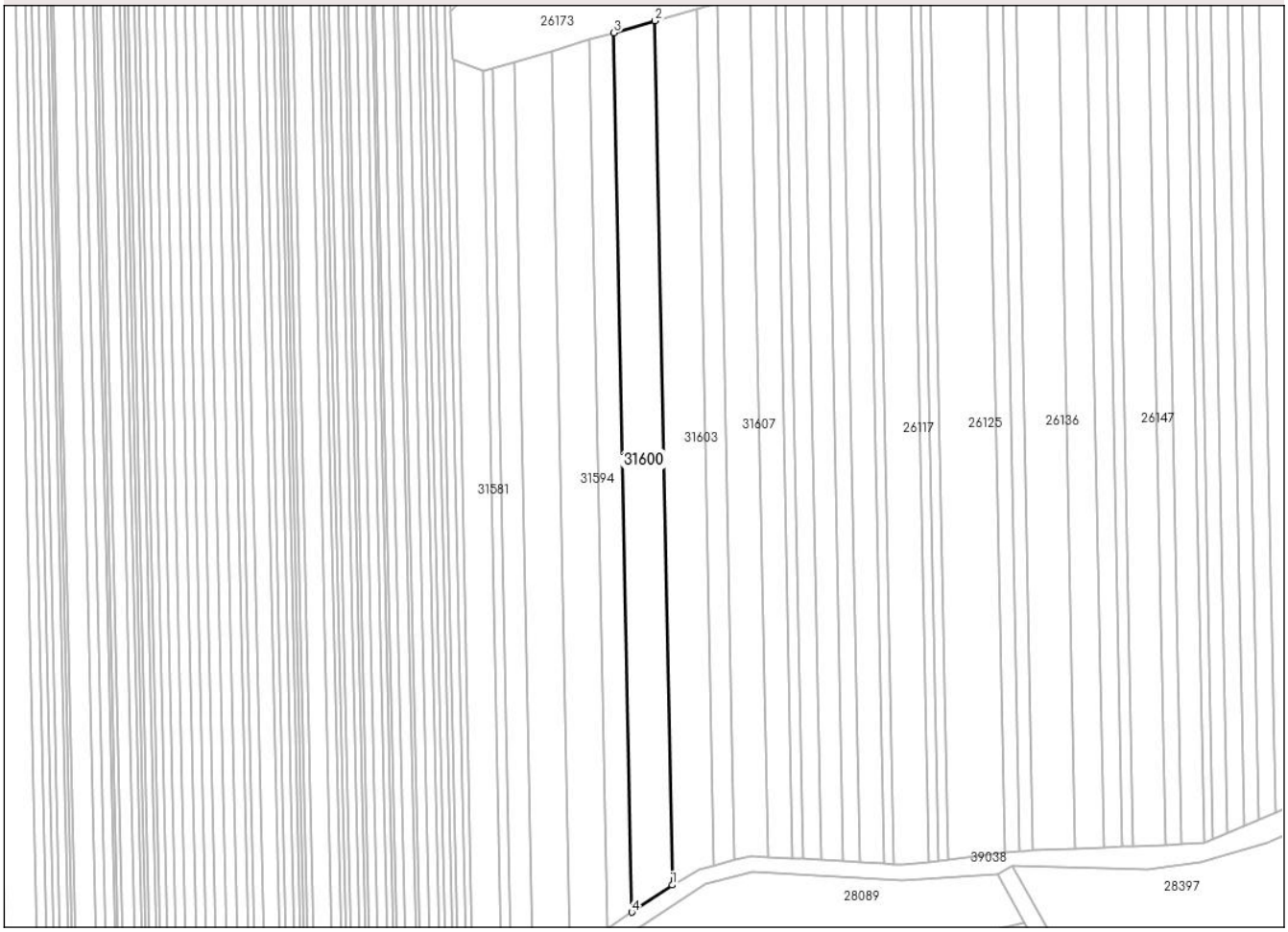

Date referitoare la teren

Nr Crt	Categorie folosinţă	Intra vilan	Suprafaţa (mp)	Tarla	Parcelă	Nr. topo	Observaţii / Referinţe
1	arabil	NU	2.000	36	512/362	-	

Lungime Segmente
1) Valorile lungimilor segmentelor sunt obţinute din proiecţie în plan.

Punct început	X / Y	Punct sfârşit	X / Y	Lungime segment (** (m)
1	616.950,715 381.485,639	2	616.946,579 381.689,566	203.969
2	616.946,579 381.689,566	3	616.936,914 381.686,727	10.073
3	616.936,914 381.686,727	4	616.941,123 381.479,243	207.527
4	616.941,123 381.479,243	1	616.950,715 381.485,639	11.529

**** Lungimile segmentelor sunt determinate în planul de proiecţie Stereo 70 şi sunt rotunjite la 1 milimetru.**
***** Distanţa dintre puncte este formată din segmente cumulate ce sunt mai mici decât valoarea 1 milimetru.**

Extrasul de carte funciară generat prin sistemul informatic integrat al ANCPI conține informațiile din cartea funciară active la data generării. Acesta este valabil în condițiile prevăzute de art. 7 din Legea nr. 455/2001, coroborat cu art. 3 din O.U.G. nr. 41/2016, exclusiv în mediul electronic, pentru activități și procese administrative prevăzute de legislația în vigoare. Valabilitatea poate fi extinsă și în forma fizică a documentului, fără semnătură olografă, cu acceptul expres sau procedural al instituției publice ori entității care a solicitat prezentarea acestui extras.
Verificarea corectitudinii și realității informațiilor conținute de document se poate face la adresa **www.ancpi.ro/verificare**, folosind codul de verificare online disponibil în antet. Codul de verificare este valabil 30 de zile calendaristice de la momentul generării documentului.

Data și ora generării,
04/08/2025, 09:57

Acest document se eliberează gratuit pentru proprietarii imobilelor. Pentru alți solicitanți, costul extrasului este de 25 de lei la ghișeu, respectiv 20 de lei dacă este obținut online prin platforma http://epay.ancpi.ro

Oficiul de Cadastru şi Publicitate Imobiliară PRAHOVA
Biroul de Cadastru şi Publicitate Imobiliară Ploieşti

PLOIESTI, Str. Unirii nr. 2, Cod postal 100043, Tel: (0244) 51 95 69, Fax: (0244) 59 22 95

Nr.cerere	**131958**
Ziua	**01**
Luna	**08**
Anul	**2025**

Extras de Plan Cadastral de Carte Funciară pentru Imobil număr cadastral 31600 / UAT Fulga

TEREN Extravilan
Adresa: Jud. Prahova, UAT Fulga

Comuna/Oraş/Municipiu: Fulga

Nr. cadastral	Suprafaţa măsurată	Observaţii / Referinţe
31600	2000	

* Suprafaţa este determinată in planul de proiecţie Stereo 70.

DETALII LINIARE IMOBIL

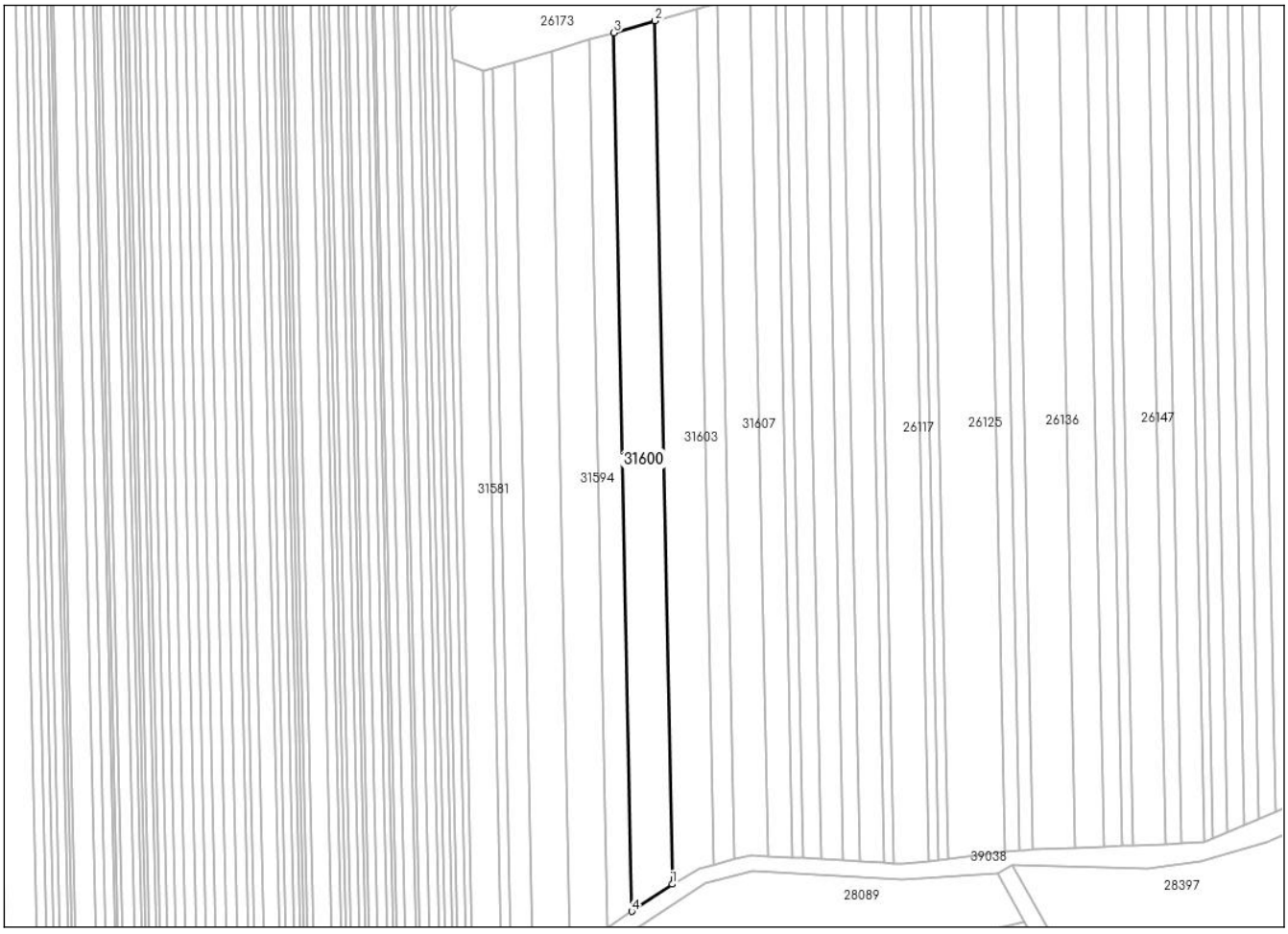

Incadrare in zonă
scara 1:2000



Date referitoare la teren

Crt	Categoria de folosință	Intra vilan	Suprafaţa (mp)	Tarla	Parcelă	Observaţii / Referinţe
1	arabil	NU	2.000	36	512/362	
	TOTAL:		**2.000**			

Date referitoare la construcţii

Crt	Numar	Destinaţie construcţie	Supraf. (mp)	Situaţie juridică	Observaţii / Referinţe
Imobilul nu are in componență construcții					

Lungime Segmente
1) Valorile lungimilor segmentelor sunt obţinute din proiecţie în plan.

Punct început	X / Y	Punct sfârşit	X / Y	Lungime segment (** (m)
1	616.950,715 381.485,639	2	616.946,579 381.689,566	203.969
2	616.946,579 381.689,566	3	616.936,914 381.686,727	10.073
3	616.936,914 381.686,727	4	616.941,123 381.479,243	207.527
4	616.941,123 381.479,243	1	616.950,715 381.485,639	11.529

**** Lungimile segmentelor sunt determinate în planul de proiecţie Stereo 70 şi sunt rotunjite la 1 milimetru.**
***** Distanţa dintre puncte este formată din segmente cumulate ce sunt mai mici decât valoarea 1 milimetru.**

Certific că informațiile din prezentul extras sunt conforme cu datele din planul cadastral de carte funciară al OCPI PRAHOVA la data: 04-08-2025
Situația prezentată poate face obiectul unor modificări ulterioare, in condițiile Legii cadastrului și publicității imobiliare nr. 7/1996, republicată.

Consilier/Inspector de specialitate,

Ancuța-Elena Constantin

Oficiul de Cadastru şi Publicitate Imobiliară PRAHOVA
Biroul de Cadastru şi Publicitate Imobiliară Ploieşti

Nr. cerere	131957
Ziua	01
Luna	08
Anul	2025

Cod verificare
100192386416

EXTRAS DE CARTE FUNCIARĂ
PENTRU INFORMARE

Carte Funciară Nr. 31599 Fulga

A. Partea I. Descrierea imobilului

TEREN Extravilan

Adresa: Jud. Prahova, UAT Fulga

Nr. Crt	Nr. cadastral Nr. topografic	Suprafaţa* (mp)	Observaţii / Referinţe
A1	31599	1.700	Teren neimprejmuit;

B. Partea II. Proprietari şi acte

Înscrieri privitoare la dreptul de proprietate şi alte drepturi reale		Referinţe
131957 / 01/08/2025		
Registrul Cadastral al Imobilelor (UAT Fulga); Act Normativ lg.7/1996 emis de Parlamentul Romaniei;		
B1	Se infiinteaza cartea funciara a imobilului 31599 ca urmare a finalizarii inregistrarii sistematice. Imobilul se gaseste in registrul cadastral al imobilelor sub numarul 8911.	A1
Act Notarial nr. 13, din 18/03/2010 emis de BNP HURDUC PETRE-VIOREL (CERTIFICAT DE MOSTENITOR;);		
B2	Intabulare, drept de PROPRIETATE, dobandit prin Succesiune, cota actuala 1/4	A1
	1) **RADUCANU RUCSANDA**	
B3	Intabulare, drept de PROPRIETATE, dobandit prin Succesiune, cota actuala 1/4	A1
	1) **JERCALAU ALICSANDRINA**	
B4	Intabulare, drept de PROPRIETATE, dobandit prin Succesiune, cota actuala 1/4	A1
	1) **RADUCU IOANA**	
B5	Intabulare, drept de PROPRIETATE, dobandit prin Succesiune, cota actuala 1/4	A1
	1) **PAUN ELEONORA**	

C. Partea III. SARCINI .

Inscrieri privind dezmembrămintele dreptului de proprietate, drepturi reale de garanţie şi sarcini	Referinţe
NU SUNT	

Anexa Nr. 1 La Partea I

Teren

Nr cadastral	Suprafaţa (mp)*	Observaţii / Referinţe
31599	1.700	

* Suprafaţa este determinată in planul de proiecţie Stereo 70.

DETALII LINIARE IMOBIL



Date referitoare la teren

Nr Crt	Categorie folosinţă	Intra vilan	Suprafaţa (mp)	Tarla	Parcelă	Nr. topo	Observaţii / Referinţe
1	arabil	NU	1.700	36	512/343	-	

Lungime Segmente
1) Valorile lungimilor segmentelor sunt obţinute din proiecţie în plan.

Punct început	X / Y	Punct sfârşit	X / Y	Lungime segment (** (m)
1	616.948,226 381.752,941	2	616.940,504 382.090,115	337.262
2	616.940,504 382.090,115	3	616.935,526 382.088,83	5.141
3	616.935,526 382.088,83	4	616.943,356 381.746,949	341.971
4	616.943,356 381.746,949	1	616.948,226 381.752,941	7.721

**** Lungimile segmentelor sunt determinate în planul de proiecţie Stereo 70 şi sunt rotunjite la 1 milimetru.**
***** Distanţa dintre puncte este formată din segmente cumulate ce sunt mai mici decât valoarea 1 milimetru.**

Extrasul de carte funciară generat prin sistemul informatic integrat al ANCPI conține informațiile din cartea funciară active la data generării. Acesta este valabil în condițiile prevăzute de art. 7 din Legea nr. 455/2001, coroborat cu art. 3 din O.U.G. nr. 41/2016, exclusiv în mediul electronic, pentru activități și procese administrative prevăzute de legislația în vigoare. Valabilitatea poate fi extinsă și în forma fizică a documentului, fără semnătură olografă, cu acceptul expres sau procedural al instituției publice ori entității care a solicitat prezentarea acestui extras.
Verificarea corectitudinii și realității informațiilor conținute de document se poate face la adresa **www.ancpi.ro/verificare**, folosind codul de verificare online disponibil în antet. Codul de verificare este valabil 30 de zile calendaristice de la momentul generării documentului.

Data și ora generării,
04/08/2025, 09:57

Acest document se eliberează gratuit pentru proprietarii imobilelor. Pentru alți solicitanți, costul extrasului este de 25 de lei la ghișeu, respectiv 20 de lei dacă este obținut online prin platforma http://epay.ancpi.ro

Oficiul de Cadastru şi Publicitate Imobiliară PRAHOVA
Biroul de Cadastru şi Publicitate Imobiliară Ploieşti

PLOIESTI, Str. Unirii nr. 2, Cod postal 100043, Tel: (0244) 51 95 69, Fax: (0244) 59 22 95

Nr.cerere	**131957**
Ziua	**01**
Luna	**08**
Anul	**2025**

Extras de Plan Cadastral de Carte Funciară pentru Imobil număr cadastral 31599 / UAT Fulga

TEREN Extravilan
Adresa: Jud. Prahova, UAT Fulga

Comuna/Oraş/Municipiu: Fulga

Nr. cadastral	Suprafaţa măsurată	Observaţii / Referinţe
31599	1700	

* Suprafaţa este determinată in planul de proiecţie Stereo 70.

DETALII LINIARE IMOBIL

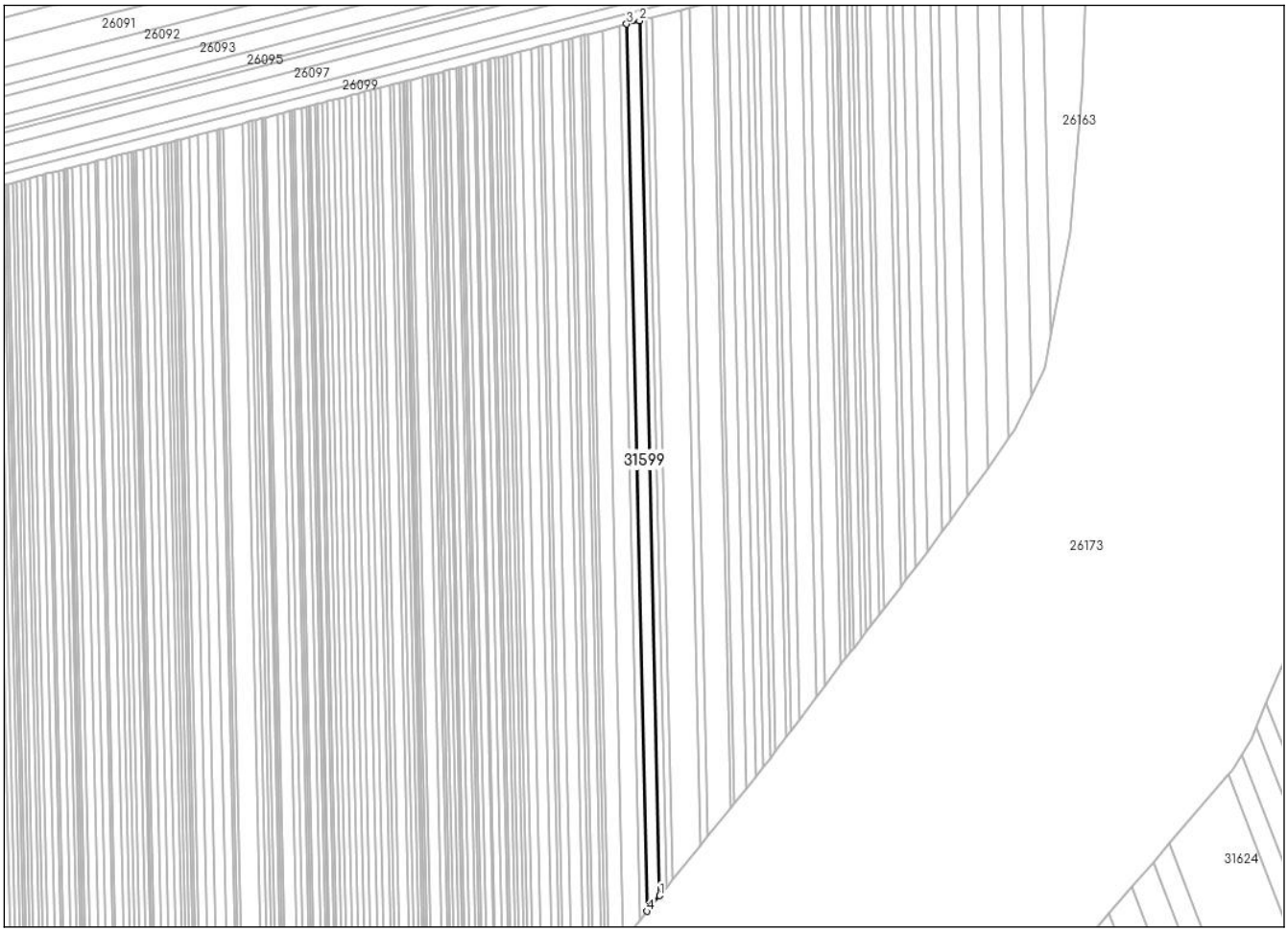

Incadrare in zonă
scara 1:5000



Date referitoare la teren

Crt	Categoria de folosință	Intra vilan	Suprafaţa (mp)	Tarla	Parcelă	Observaţii / Referinţe
1	arabil	NU	1.700	36	512/343	
	TOTAL:		**1.700**			

Date referitoare la construcţii

Crt	Numar	Destinaţie construcţie	Supraf. (mp)	Situaţie juridică	Observaţii / Referinţe
Imobilul nu are in componență construcții					

Lungime Segmente
1) Valorile lungimilor segmentelor sunt obţinute din proiecţie în plan.

Punct început	X / Y	Punct sfârşit	X / Y	Lungime segment (** (m)
1	616.948,226 381.752,941	2	616.940,504 382.090,115	337.262
2	616.940,504 382.090,115	3	616.935,526 382.088,83	5.141
3	616.935,526 382.088,83	4	616.943,356 381.746,949	341.971
4	616.943,356 381.746,949	1	616.948,226 381.752,941	7.721

**** Lungimile segmentelor sunt determinate în planul de proiecţie Stereo 70 şi sunt rotunjite la 1 milimetru.**
***** Distanţa dintre puncte este formată din segmente cumulate ce sunt mai mici decât valoarea 1 milimetru.**

Certific că informațiile din prezentul extras sunt conforme cu datele din planul cadastral de carte funciară al OCPI PRAHOVA la data: 04-08-2025
Situația prezentată poate face obiectul unor modificări ulterioare, in condițiile Legii cadastrului și publicității imobiliare nr. 7/1996, republicată.

Consilier/Inspector de specialitate,

Ancuța-Elena Constantin

Oficiul de Cadastru şi Publicitate Imobiliară PRAHOVA
Biroul de Cadastru şi Publicitate Imobiliară Ploieşti

Nr. cerere	131956
Ziua	01
Luna	08
Anul	2025

Cod verificare
100192386415

EXTRAS DE CARTE FUNCIARĂ
PENTRU INFORMARE

Carte Funciară Nr. 31598 Fulga

A. Partea I. Descrierea imobilului

TEREN Extravilan

Adresa: Jud. Prahova, UAT Fulga

Nr. Crt	Nr. cadastral Nr. topografic	Suprafaţa* (mp)	Observaţii / Referinţe
A1	31598	1.000	Teren neimprejmuit;

B. Partea II. Proprietari şi acte

Înscrieri privitoare la dreptul de proprietate şi alte drepturi reale		Referinţe
131956 / 01/08/2025		
Registrul Cadastral al Imobilelor (UAT Fulga); Act Normativ lg.7/1996 emis de Parlamentul Romaniei;		
B1	Se infiinteaza cartea funciara a imobilului 31598 ca urmare a finalizarii inregistrarii sistematice. Imobilul se gaseste in registrul cadastral al imobilelor sub numarul 8910.	A1
Act Administrativ nr. 81953, din 14/06/1999 emis de CJSDPAT PRAHOVA (TITLU DE PROPRIETATE;);		
B2	Intabulare, drept de PROPRIETATE, dobandit prin Reconstituire, cota actuala 1/1	A1
	1) **ZAHARIA GHEORGHE**	

C. Partea III. SARCINI .

Inscrieri privind dezmembrămintele dreptului de proprietate, drepturi reale de garanţie şi sarcini	Referinţe
NU SUNT	

Anexa Nr. 1 La Partea I

Teren

Nr cadastral	Suprafaţa (mp)*	Observaţii / Referinţe
31598	1.000	

* Suprafaţa este determinată in planul de proiecţie Stereo 70.

DETALII LINIARE IMOBIL

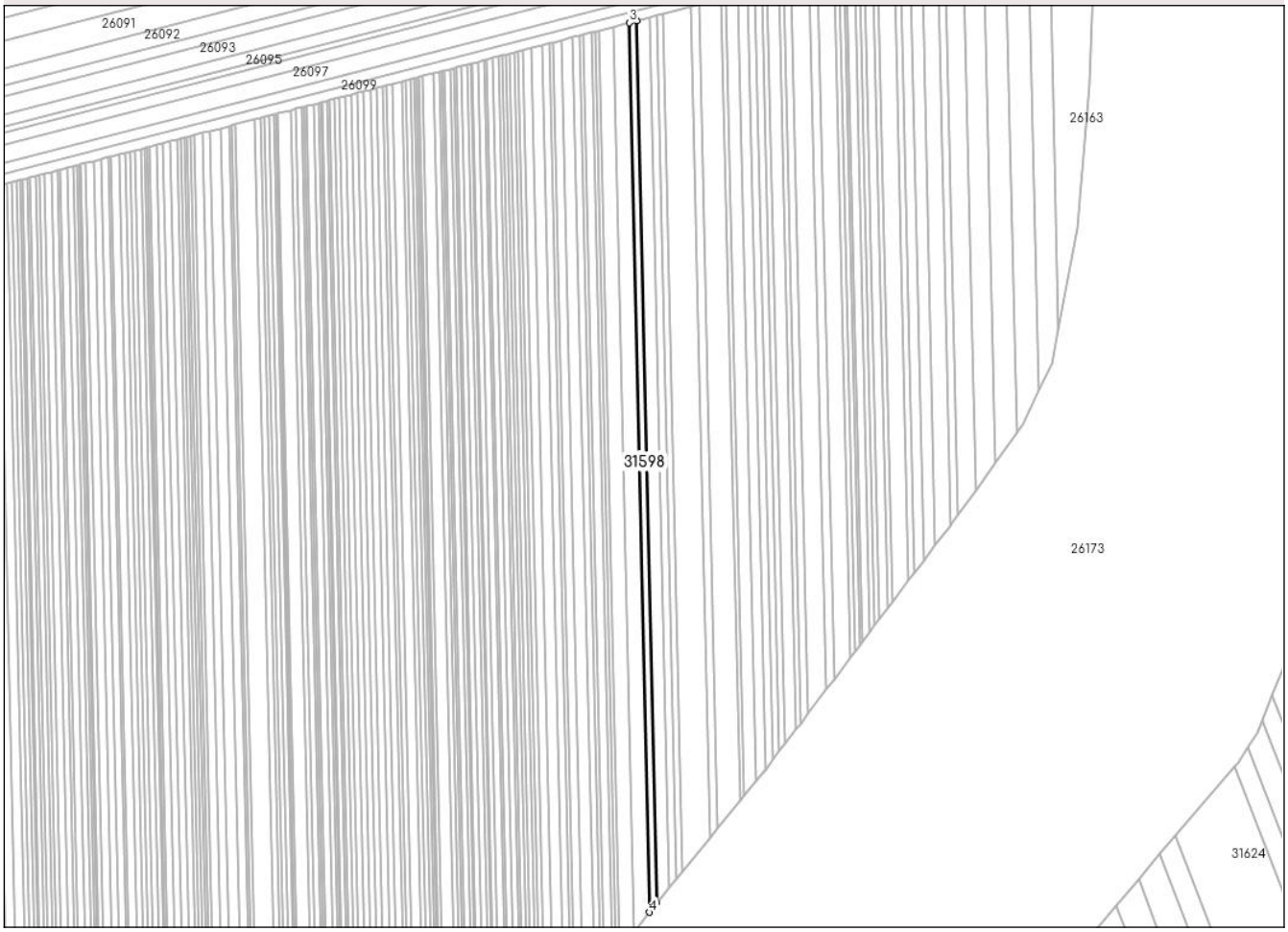

Date referitoare la teren

Nr Crt	Categorie folosinţă	Intra vilan	Suprafaţa (mp)	Tarla	Parcelă	Nr. topo	Observaţii / Referinţe
1	arabil	NU	1.000	36	512/342	-	

Lungime Segmente
1) Valorile lungimilor segmentelor sunt obţinute din proiecţie în plan.

Punct început	X / Y	Punct sfârşit	X / Y	Lungime segment (** (m)
1	616.943,356 381.746,949	2	616.935,526 382.088,83	341.971
2	616.935,526 382.088,83	3	616.932,63 382.088,082	2.991
3	616.932,63 382.088,082	4	616.940,522 381.743,462	344.71
4	616.940,522 381.743,462	1	616.943,356 381.746,949	4.493

**** Lungimile segmentelor sunt determinate în planul de proiecţie Stereo 70 şi sunt rotunjite la 1 milimetru.**
***** Distanţa dintre puncte este formată din segmente cumulate ce sunt mai mici decât valoarea 1 milimetru.**

Extrasul de carte funciară generat prin sistemul informatic integrat al ANCPI conține informațiile din cartea funciară active la data generării. Acesta este valabil în condițiile prevăzute de art. 7 din Legea nr. 455/2001, coroborat cu art. 3 din O.U.G. nr. 41/2016, exclusiv în mediul electronic, pentru activități și procese administrative prevăzute de legislația în vigoare. Valabilitatea poate fi extinsă și în forma fizică a documentului, fără semnătură olografă, cu acceptul expres sau procedural al instituției publice ori entității care a solicitat prezentarea acestui extras.
Verificarea corectitudinii și realității informațiilor conținute de document se poate face la adresa **www.ancpi.ro/verificare**, folosind codul de verificare online disponibil în antet. Codul de verificare este valabil 30 de zile calendaristice de la momentul generării documentului.

Data și ora generării,
04/08/2025, 09:57

Acest document se eliberează gratuit pentru proprietarii imobilelor. Pentru alți solicitanți, costul extrasului este de 25 de lei la ghișeu, respectiv 20 de lei dacă este obținut online prin platforma http://epay.ancpi.ro

Oficiul de Cadastru şi Publicitate Imobiliară PRAHOVA
Biroul de Cadastru şi Publicitate Imobiliară Ploieşti

PLOIESTI, Str. Unirii nr. 2, Cod postal 100043, Tel: (0244) 51 95 69, Fax: (0244) 59 22 95

Nr.cerere	**131956**
Ziua	**01**
Luna	**08**
Anul	**2025**

Extras de Plan Cadastral de Carte Funciară pentru Imobil număr cadastral 31598 / UAT Fulga

TEREN Extravilan
Adresa: Jud. Prahova, UAT Fulga

Comuna/Oraş/Municipiu: Fulga

Nr. cadastral	Suprafaţa măsurată	Observaţii / Referinţe
31598	1000	

* Suprafaţa este determinată in planul de proiecţie Stereo 70.

DETALII LINIARE IMOBIL

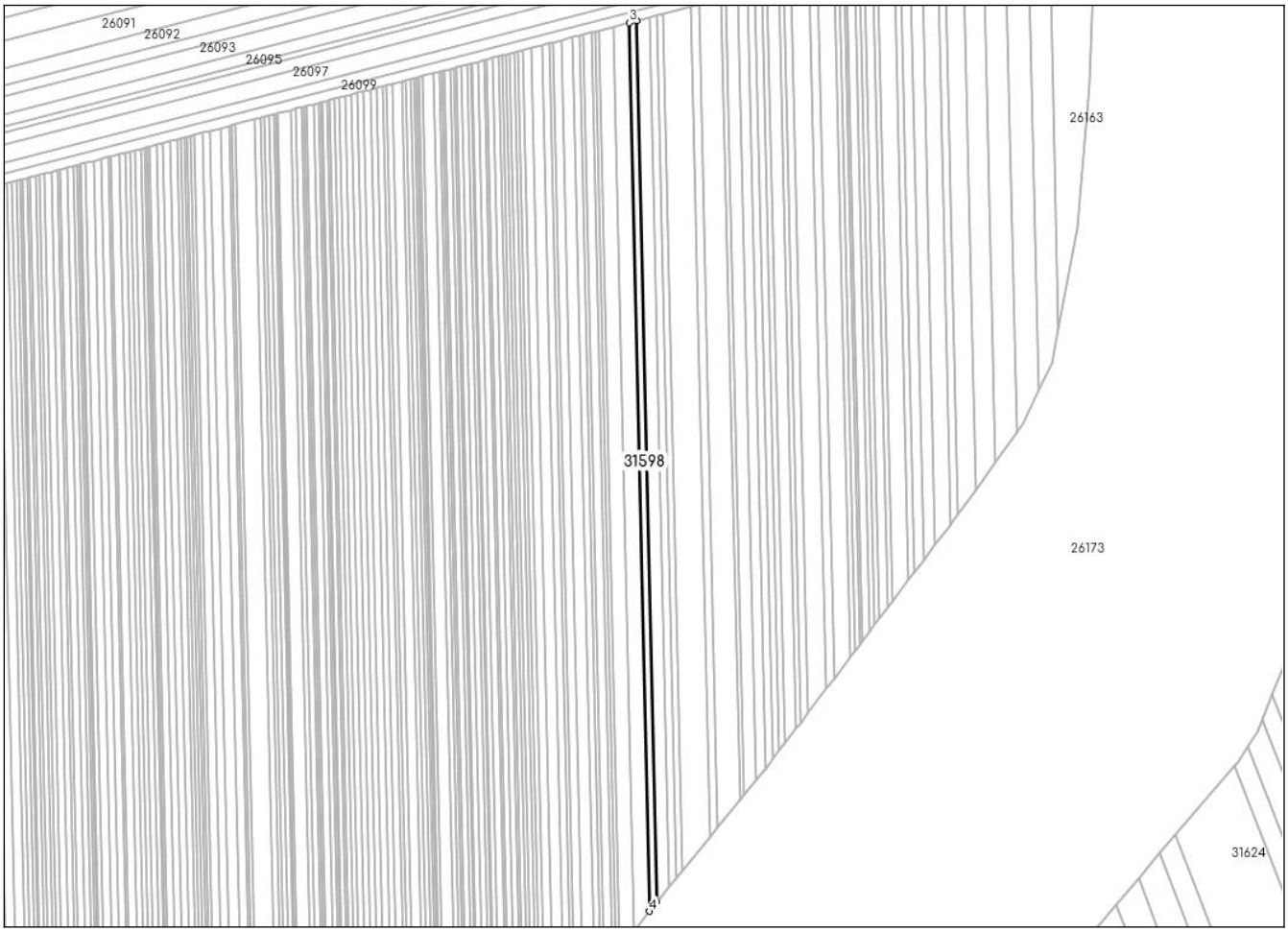

Incadrare in zonă
scara 1:5000



Date referitoare la teren

Crt	Categoria de folosință	Intra vilan	Suprafaţa (mp)	Tarla	Parcelă	Observaţii / Referinţe
1	arabil	NU	1.000	36	512/342	
	TOTAL:		**1.000**			

Date referitoare la construcţii

Crt	Numar	Destinaţie construcţie	Supraf. (mp)	Situaţie juridică	Observaţii / Referinţe
Imobilul nu are in componență construcții					

Lungime Segmente
1) Valorile lungimilor segmentelor sunt obţinute din proiecţie în plan.

Punct început	X / Y	Punct sfârşit	X / Y	Lungime segment (** (m)
1	616.943,356 381.746,949	2	616.935,526 382.088,83	341.971
2	616.935,526 382.088,83	3	616.932,63 382.088,082	2.991
3	616.932,63 382.088,082	4	616.940,522 381.743,462	344.71
4	616.940,522 381.743,462	1	616.943,356 381.746,949	4.493

**** Lungimile segmentelor sunt determinate în planul de proiecţie Stereo 70 şi sunt rotunjite la 1 milimetru.**
***** Distanţa dintre puncte este formată din segmente cumulate ce sunt mai mici decât valoarea 1 milimetru.**

Certific că informațiile din prezentul extras sunt conforme cu datele din planul cadastral de carte funciară al OCPI PRAHOVA la data: 04-08-2025
Situația prezentată poate face obiectul unor modificări ulterioare, in condițiile Legii cadastrului și publicității imobiliare nr. 7/1996, republicată.

Consilier/Inspector de specialitate,

Ancuța-Elena Constantin

Oficiul de Cadastru şi Publicitate Imobiliară PRAHOVA
Biroul de Cadastru şi Publicitate Imobiliară Ploieşti

Nr. cerere	131955
Ziua	01
Luna	08
Anul	2025

Cod verificare
100192386414

EXTRAS DE CARTE FUNCIARĂ
PENTRU INFORMARE

Carte Funciară Nr. 31597 Fulga

A. Partea I. Descrierea imobilului

TEREN Extravilan

Adresa: Jud. Prahova, UAT Fulga

Nr. Crt	Nr. cadastral Nr. topografic	Suprafaţa* (mp)	Observaţii / Referinţe
A1	31597	1.200	Teren neimprejmuit;

B. Partea II. Proprietari şi acte

Înscrieri privitoare la dreptul de proprietate şi alte drepturi reale		Referinţe
131955 / 01/08/2025		
Registrul Cadastral al Imobilelor (UAT Fulga); Act Normativ lg.7/1996 emis de Parlamentul Romaniei;		
B1	Se infiinteaza cartea funciara a imobilului 31597 ca urmare a finalizarii inregistrarii sistematice. Imobilul se gaseste in registrul cadastral al imobilelor sub numarul 8909.	A1
Act Administrativ nr. 79179, din 08/01/1999 emis de CJSDPAT PRAHOVA (TITLU DE PROPRIETATE;);		
B2	Intabulare, drept de PROPRIETATE, dobandit prin Reconstituire, cota actuala 1/1	A1
	1) **ZECHERU OPREA**	

C. Partea III. SARCINI .

Inscrieri privind dezmembrămintele dreptului de proprietate, drepturi reale de garanţie şi sarcini	Referinţe
NU SUNT	

Anexa Nr. 1 La Partea I

Teren

Nr cadastral	Suprafaţa (mp)*	Observaţii / Referinţe
31597	1.200	

* Suprafaţa este determinată in planul de proiecţie Stereo 70.

DETALII LINIARE IMOBIL

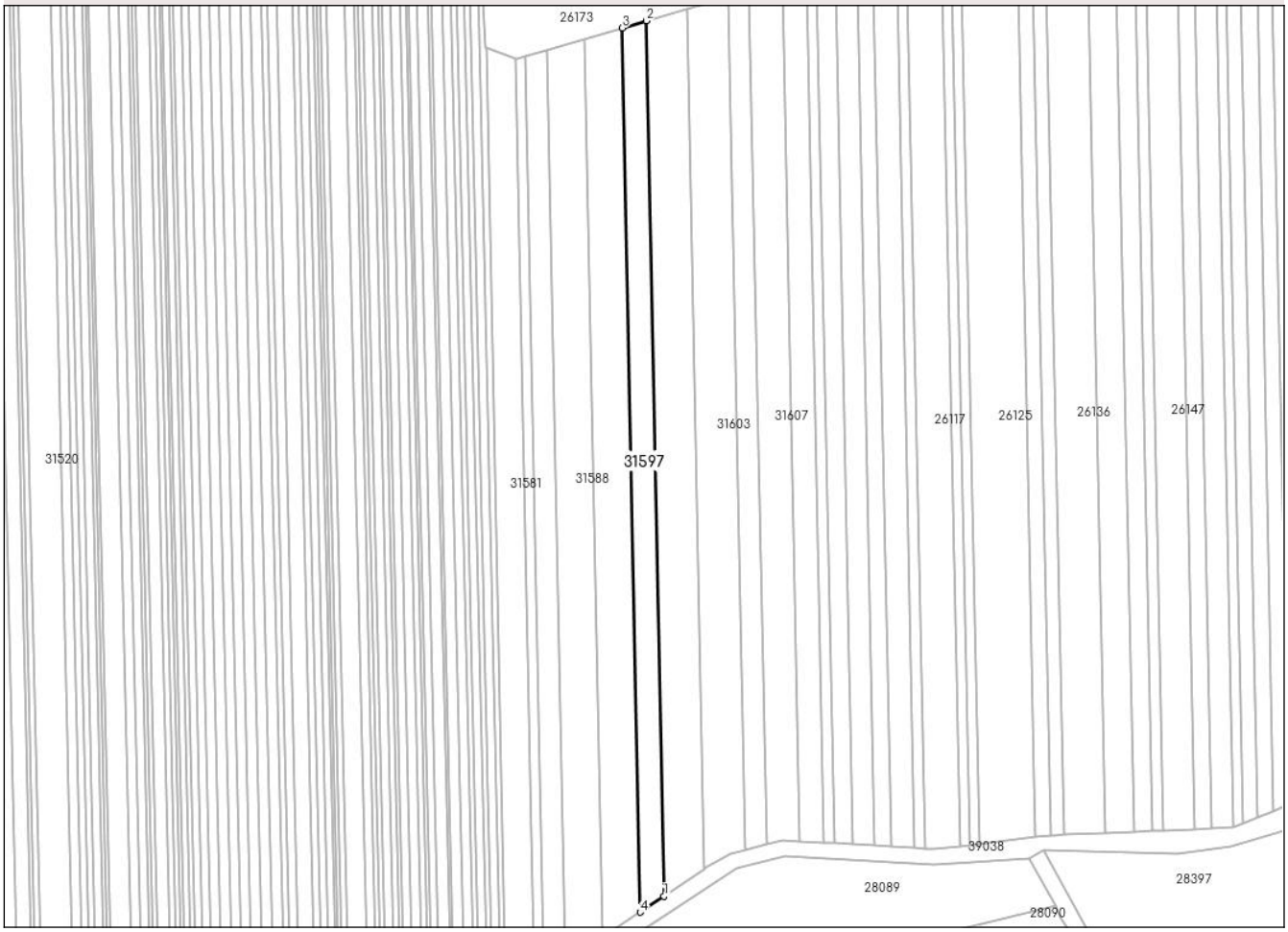

Date referitoare la teren

Nr Crt	Categorie folosinţă	Intra vilan	Suprafaţa (mp)	Tarla	Parcelă	Nr. topo	Observaţii / Referinţe
1	arabil	NU	1.200	36	512/361	-	

Lungime Segmente

1) Valorile lungimilor segmentelor sunt obţinute din proiecţie în plan.

Punct început	X / Y	Punct sfârşit	X / Y	Lungime segment (** (m)
1	616.941,123 381.479,243	2	616.936,914 381.686,727	207.527
2	616.936,914 381.686,727	3	616.931,194 381.685,047	5.962
3	616.931,194 381.685,047	4	616.935,445 381.475,457	209.633
4	616.935,445 381.475,457	1	616.941,123 381.479,243	6.824

**** Lungimile segmentelor sunt determinate în planul de proiecţie Stereo 70 şi sunt rotunjite la 1 milimetru.**
***** Distanţa dintre puncte este formată din segmente cumulate ce sunt mai mici decât valoarea 1 milimetru.**

Extrasul de carte funciară generat prin sistemul informatic integrat al ANCPI conține informațiile din cartea funciară active la data generării. Acesta este valabil în condițiile prevăzute de art. 7 din Legea nr. 455/2001, coroborat cu art. 3 din O.U.G. nr. 41/2016, exclusiv în mediul electronic, pentru activități și procese administrative prevăzute de legislația în vigoare. Valabilitatea poate fi extinsă și în forma fizică a documentului, fără semnătură olografă, cu acceptul expres sau procedural al instituției publice ori entității care a solicitat prezentarea acestui extras.
Verificarea corectitudinii și realității informațiilor conținute de document se poate face la adresa **www.ancpi.ro/verificare**, folosind codul de verificare online disponibil în antet. Codul de verificare este valabil 30 de zile calendaristice de la momentul generării documentului.

Data și ora generării,
04/08/2025, 09:57

Acest document se eliberează gratuit pentru proprietarii imobilelor. Pentru alți solicitanți, costul extrasului este de 25 de lei la ghișeu, respectiv 20 de lei dacă este obținut online prin platforma http://epay.ancpi.ro

Oficiul de Cadastru şi Publicitate Imobiliară PRAHOVA
Biroul de Cadastru şi Publicitate Imobiliară Ploieşti

PLOIESTI, Str. Unirii nr. 2, Cod postal 100043, Tel: (0244) 51 95 69, Fax: (0244) 59 22 95

Nr.cerere	**131955**
Ziua	**01**
Luna	**08**
Anul	**2025**

Extras de Plan Cadastral de Carte Funciară pentru Imobil număr cadastral 31597 / UAT Fulga

TEREN Extravilan
Adresa: Jud. Prahova, UAT Fulga

Comuna/Oraş/Municipiu: Fulga

Nr. cadastral	Suprafaţa măsurată	Observaţii / Referinţe
31597	1200	

* Suprafaţa este determinată in planul de proiecţie Stereo 70.

DETALII LINIARE IMOBIL

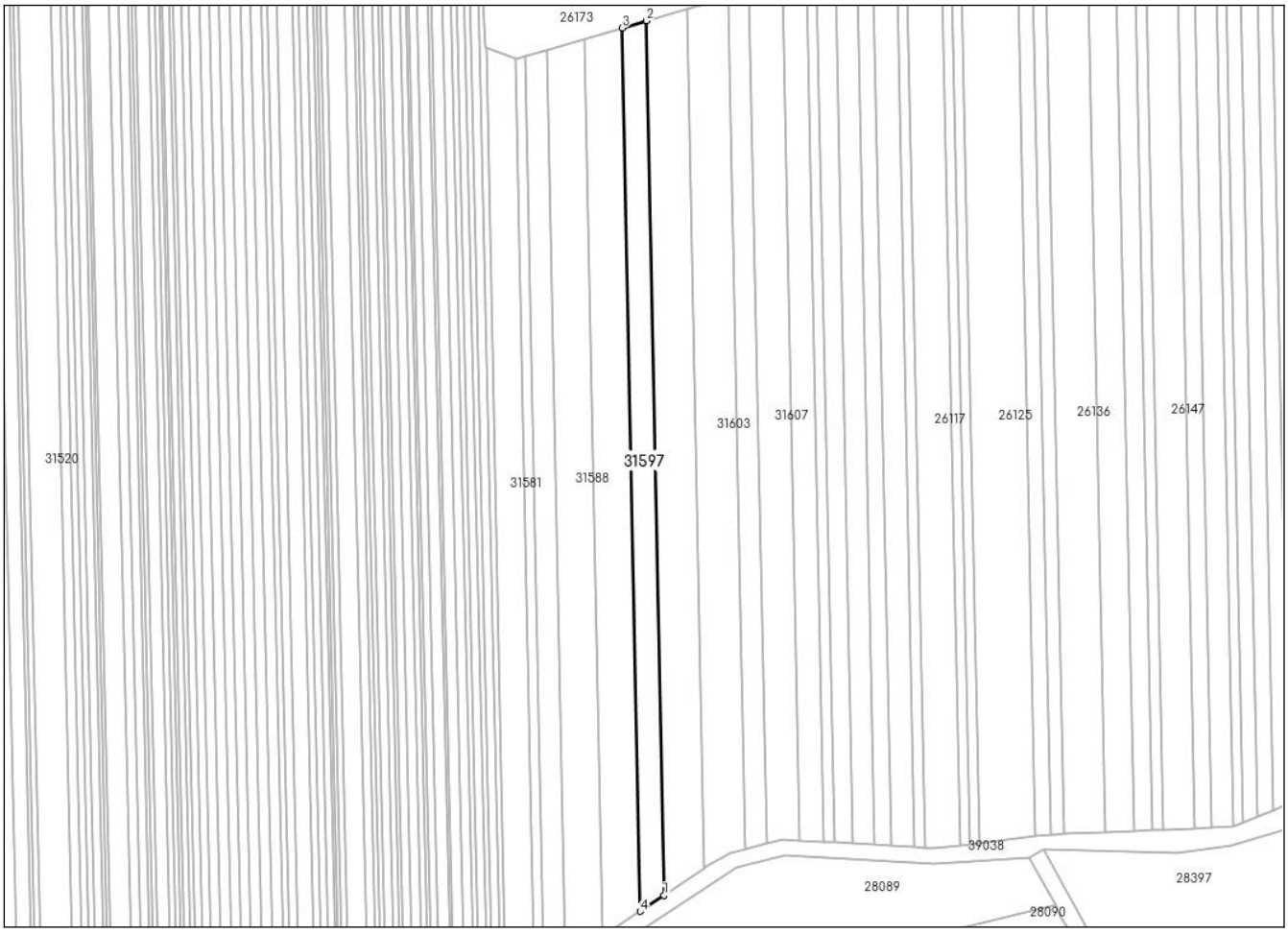

Incadrare in zonă
scara 1:2000



Date referitoare la teren

Crt	Categoria de folosință	Intra vilan	Suprafaţa (mp)	Tarla	Parcelă	Observaţii / Referinţe
1	arabil	NU	1.200	36	512/361	
	TOTAL:		**1.200**			

Date referitoare la construcţii

Crt	Numar	Destinaţie construcţie	Supraf. (mp)	Situaţie juridică	Observaţii / Referinţe
Imobilul nu are in componență construcții					

Lungime Segmente
1) Valorile lungimilor segmentelor sunt obţinute din proiecţie în plan.

Punct început	X / Y	Punct sfârşit	X / Y	Lungime segment (** (m)
1	616.941,123 381.479,243	2	616.936,914 381.686,727	207.527
2	616.936,914 381.686,727	3	616.931,194 381.685,047	5.962
3	616.931,194 381.685,047	4	616.935,445 381.475,457	209.633
4	616.935,445 381.475,457	1	616.941,123 381.479,243	6.824

**** Lungimile segmentelor sunt determinate în planul de proiecţie Stereo 70 şi sunt rotunjite la 1 milimetru.**
***** Distanţa dintre puncte este formată din segmente cumulate ce sunt mai mici decât valoarea 1 milimetru.**

Certific că informațiile din prezentul extras sunt conforme cu datele din planul cadastral de carte funciară al OCPI PRAHOVA la data: 04-08-2025
Situația prezentată poate face obiectul unor modificări ulterioare, in condițiile Legii cadastrului și publicității imobiliare nr. 7/1996, republicată.

Consilier/Inspector de specialitate,

Ancuța-Elena Constantin

Oficiul de Cadastru şi Publicitate Imobiliară PRAHOVA
Biroul de Cadastru şi Publicitate Imobiliară Ploieşti

Nr. cerere	131954
Ziua	01
Luna	08
Anul	2025

Cod verificare
100192386413

EXTRAS DE CARTE FUNCIARĂ
PENTRU INFORMARE

Carte Funciară Nr. 31596 Fulga

A. Partea I. Descrierea imobilului

TEREN Extravilan

Adresa: Jud. Prahova, UAT Fulga, T36, P512/341

Nr. Crt	Nr. cadastral Nr. topografic	Suprafaţa* (mp)	Observaţii / Referinţe
A1	31596	2.200	Teren neimprejmuit; imobil inscris in CF sporadic 20819;

B. Partea II. Proprietari şi acte

Înscrieri privitoare la dreptul de proprietate şi alte drepturi reale		Referinţe
131954 / 01/08/2025		
Registrul Cadastral al Imobilelor (UAT Fulga); Act Normativ lg.7/1996 emis de Parlamentul Romaniei;		
B1	Se infiinteaza cartea funciara a imobilului 31596 ca urmare a finalizarii inregistrarii sistematice. Imobilul se gaseste in registrul cadastral al imobilelor sub numarul 8908.	A1
Act Notarial nr. 1497, din 19/09/2011 emis de NP MARIA CALIN;		
B2	Intabulare, drept de PROPRIETATEcumparare, dobandit prin Conventie, cota actuala 3/4	A1
	1) **S.C. PAJO HOLDING S.R.L.**	

C. Partea III. SARCINI .

Inscrieri privind dezmembrămintele dreptului de proprietate, drepturi reale de garanţie şi sarcini	Referinţe
NU SUNT	

Anexa Nr. 1 La Partea I

Teren

Nr cadastral	Suprafaţa (mp)*	Observaţii / Referinţe
31596	2.200	imobil inscris in CF sporadic 20819;

* Suprafaţa este determinată in planul de proiecţie Stereo 70.

DETALII LINIARE IMOBIL



Date referitoare la teren

Nr Crt	Categorie folosinţă	Intra vilan	Suprafaţa (mp)	Tarla	Parcelă	Nr. topo	Observaţii / Referinţe
1	arabil	NU	2.200	36	512/341	-	

Lungime Segmente
1) Valorile lungimilor segmentelor sunt obţinute din proiecţie în plan.

Punct început	X / Y	Punct sfârşit	X / Y	Lungime segment (** (m)
1	616.932,63 382.088,082	2	616.926,338 382.086,457	6.498
2	616.926,338 382.086,457	3	616.934,367 381.735,886	350.663
3	616.934,367 381.735,886	4	616.940,522 381.743,462	9.761
4	616.940,522 381.743,462	1	616.932,63 382.088,082	344.71

**** Lungimile segmentelor sunt determinate în planul de proiecţie Stereo 70 şi sunt rotunjite la 1 milimetru.**
***** Distanţa dintre puncte este formată din segmente cumulate ce sunt mai mici decât valoarea 1 milimetru.**

Extrasul de carte funciară generat prin sistemul informatic integrat al ANCPI conține informațiile din cartea funciară active la data generării. Acesta este valabil în condițiile prevăzute de art. 7 din Legea nr. 455/2001, coroborat cu art. 3 din O.U.G. nr. 41/2016, exclusiv în mediul electronic, pentru activități și procese administrative prevăzute de legislația în vigoare. Valabilitatea poate fi extinsă și în forma fizică a documentului, fără semnătură olografă, cu acceptul expres sau procedural al instituției publice ori entității care a solicitat prezentarea acestui extras.
Verificarea corectitudinii și realității informațiilor conținute de document se poate face la adresa **www.ancpi.ro/verificare**, folosind codul de verificare online disponibil în antet. Codul de verificare este valabil 30 de zile calendaristice de la momentul generării documentului.

Data și ora generării,
04/08/2025, 09:57

Acest document se eliberează gratuit pentru proprietarii imobilelor. Pentru alți solicitanți, costul extrasului este de 25 de lei la ghișeu, respectiv 20 de lei dacă este obținut online prin platforma http://epay.ancpi.ro

ANCPI
AGENȚIA NAȚIONALĂ DE CADASTRU ȘI PUBLICITATE IMOBILIARĂ

Oficiul de Cadastru şi Publicitate Imobiliară PRAHOVA
Biroul de Cadastru şi Publicitate Imobiliară Ploiești

PLOIESTI, Str. Unirii nr. 2, Cod postal 100043, Tel: (0244) 51 95 69, Fax: (0244) 59 22 95

Nr.cerere	**131954**
Ziua	**01**
Luna	**08**
Anul	**2025**

Extras de Plan Cadastral de Carte Funciară pentru Imobil număr cadastral 31596 / UAT Fulga

TEREN Extravilan
Adresa: Jud. Prahova, UAT Fulga, T36, P512/341

Comuna/Oraş/Municipiu: Fulga

Nr. cadastral	Suprafața măsurată	Observaţii / Referinţe
31596	2200	imobil inscris in CF sporadic 20819;

* Suprafaţa este determinată in planul de proiecţie Stereo 70.

DETALII LINIARE IMOBIL

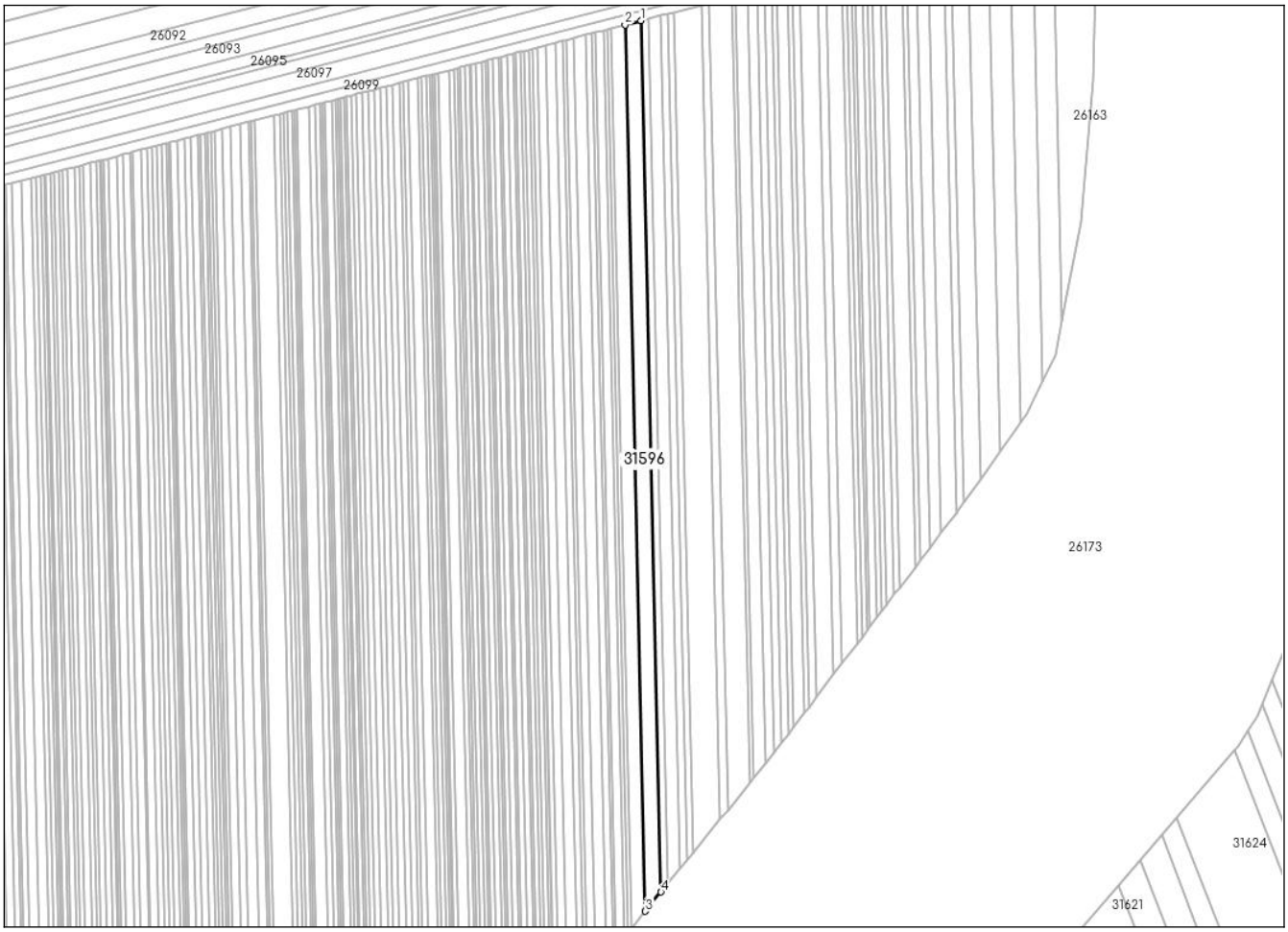

Incadrare in zonă
scara 1:5000



Date referitoare la teren

Crt	Categoria de folosință	Intra vilan	Suprafaţa (mp)	Tarla	Parcelă	Observaţii / Referinţe
1	arabil	NU	2.200	36	512/341	
	TOTAL:		**2.200**			

Date referitoare la construcţii

Crt	Numar	Destinaţie construcţie	Supraf. (mp)	Situaţie juridică	Observaţii / Referinţe
Imobilul nu are in componență construcții					

Lungime Segmente
1) Valorile lungimilor segmentelor sunt obţinute din proiecţie în plan.

Punct început	X / Y	Punct sfârşit	X / Y	Lungime segment (** (m)
1	616.932,63 382.088,082	2	616.926,338 382.086,457	6.498
2	616.926,338 382.086,457	3	616.934,367 381.735,886	350.663
3	616.934,367 381.735,886	4	616.940,522 381.743,462	9.761
4	616.940,522 381.743,462	1	616.932,63 382.088,082	344.71

**** Lungimile segmentelor sunt determinate în planul de proiecţie Stereo 70 şi sunt rotunjite la 1 milimetru.**
***** Distanţa dintre puncte este formată din segmente cumulate ce sunt mai mici decât valoarea 1 milimetru.**

Certific că informațiile din prezentul extras sunt conforme cu datele din planul cadastral de carte funciară al OCPI PRAHOVA la data: 04-08-2025
Situația prezentată poate face obiectul unor modificări ulterioare, in condițiile Legii cadastrului și publicității imobiliare nr. 7/1996, republicată.

Consilier/Inspector de specialitate,

Ancuța-Elena Constantin

Oficiul de Cadastru şi Publicitate Imobiliară PRAHOVA
Biroul de Cadastru şi Publicitate Imobiliară Ploieşti

Nr. cerere	131953
Ziua	01
Luna	08
Anul	2025

Cod verificare
100192386412

EXTRAS DE CARTE FUNCIARĂ
PENTRU INFORMARE

Carte Funciară Nr. 31595 Fulga

A. Partea I. Descrierea imobilului

TEREN Extravilan

Adresa: Jud. Prahova, UAT Fulga

Nr. Crt	Nr. cadastral Nr. topografic	Suprafaţa* (mp)	Observaţii / Referinţe
A1	31595	2.000	Teren neimprejmuit;

B. Partea II. Proprietari şi acte

Înscrieri privitoare la dreptul de proprietate şi alte drepturi reale		Referinţe
131953 / 01/08/2025		
Registrul Cadastral al Imobilelor (UAT Fulga); Act Normativ lg.7/1996 emis de Parlamentul Romaniei;		
B1	Se infiinteaza cartea funciara a imobilului 31595 ca urmare a finalizarii inregistrarii sistematice. Imobilul se gaseste in registrul cadastral al imobilelor sub numarul 8907.	A1
Act Administrativ nr. 81304, din 13/05/1999 emis de CJSDPAT PRAHOVA (TITLU DE PROPRIETATE;);		
B2	Intabulare, drept de PROPRIETATE, dobandit prin Reconstituire, cota actuala 1/1	A1
	1) **SÎRBU DUMITRU**	

C. Partea III. SARCINI .

Inscrieri privind dezmembrămintele dreptului de proprietate, drepturi reale de garanţie şi sarcini	Referinţe
NU SUNT	

Anexa Nr. 1 La Partea I

Teren

Nr cadastral	Suprafaţa (mp)*	Observaţii / Referinţe
31595	2.000	

* Suprafaţa este determinată in planul de proiecţie Stereo 70.

DETALII LINIARE IMOBIL

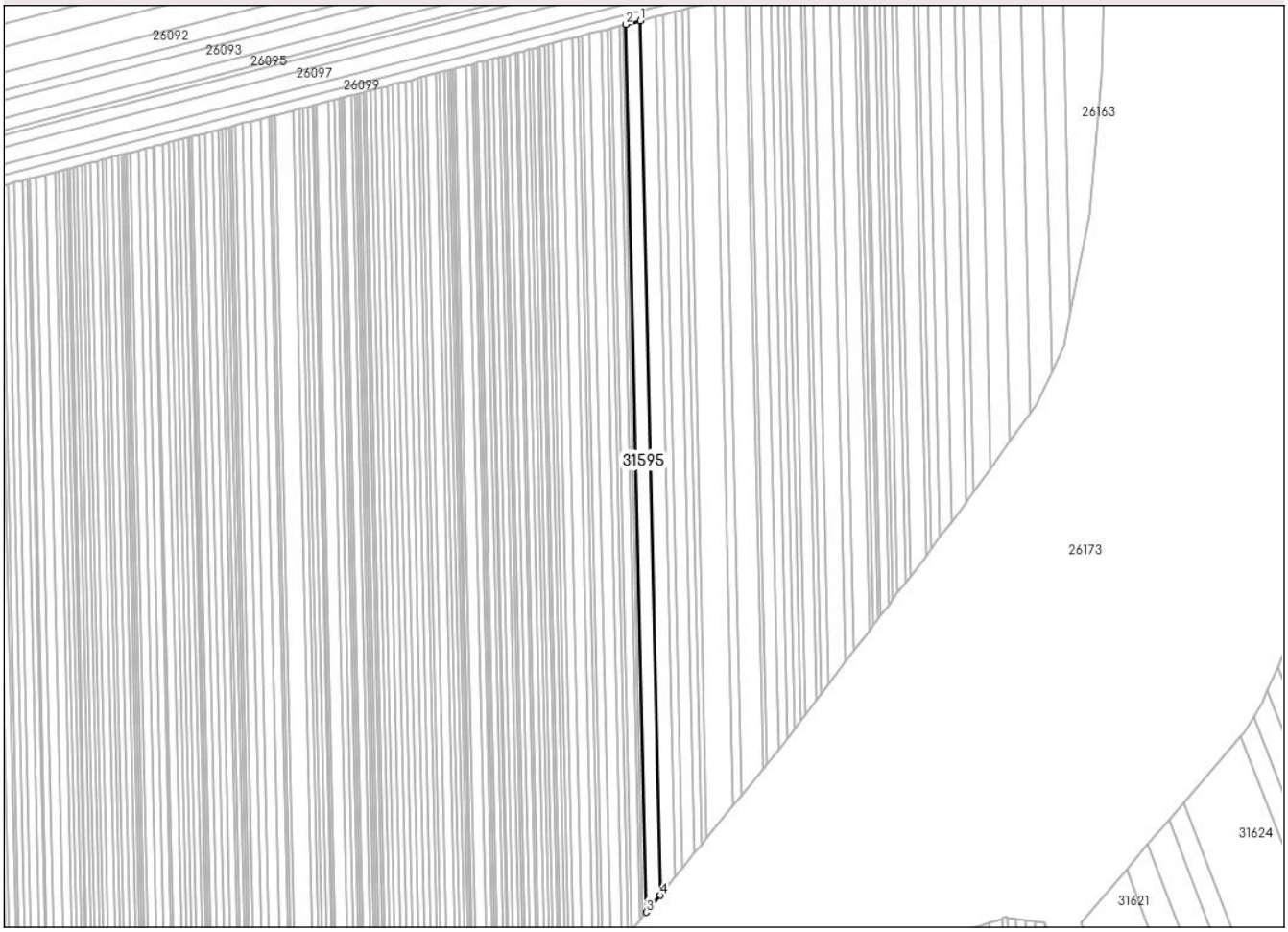

Date referitoare la teren

Nr Crt	Categorie folosinţă	Intra vilan	Suprafaţa (mp)	Tarla	Parcelă	Nr. topo	Observaţii / Referinţe
1	arabil	NU	2.000	36	512/340	-	

Lungime Segmente
1) Valorile lungimilor segmentelor sunt obţinute din proiecţie în plan.

Punct început	X / Y	Punct sfârşit	X / Y	Lungime segment (** (m)
1	616.926,338 382.086,457	2	616.920,709 382.085,004	5.814
2	616.920,709 382.085,004	3	616.928,86 381.729,11	355.987
3	616.928,86 381.729,11	4	616.934,367 381.735,886	8.732
4	616.934,367 381.735,886	1	616.926,338 382.086,457	350.663

**** Lungimile segmentelor sunt determinate în planul de proiecţie Stereo 70 şi sunt rotunjite la 1 milimetru.**
***** Distanţa dintre puncte este formată din segmente cumulate ce sunt mai mici decât valoarea 1 milimetru.**

Extrasul de carte funciară generat prin sistemul informatic integrat al ANCPI conține informațiile din cartea funciară active la data generării. Acesta este valabil în condițiile prevăzute de art. 7 din Legea nr. 455/2001, coroborat cu art. 3 din O.U.G. nr. 41/2016, exclusiv în mediul electronic, pentru activități și procese administrative prevăzute de legislația în vigoare. Valabilitatea poate fi extinsă și în forma fizică a documentului, fără semnătură olografă, cu acceptul expres sau procedural al instituției publice ori entității care a solicitat prezentarea acestui extras.
Verificarea corectitudinii și realității informațiilor conținute de document se poate face la adresa **www.ancpi.ro/verificare**, folosind codul de verificare online disponibil în antet. Codul de verificare este valabil 30 de zile calendaristice de la momentul generării documentului.

Data și ora generării,
04/08/2025, 09:57

Acest document se eliberează gratuit pentru proprietarii imobilelor. Pentru alți solicitanți, costul extrasului este de 25 de lei la ghișeu, respectiv 20 de lei dacă este obținut online prin platforma http://epay.ancpi.ro

Oficiul de Cadastru şi Publicitate Imobiliară PRAHOVA
Biroul de Cadastru şi Publicitate Imobiliară Ploieşti

PLOIESTI, Str. Unirii nr. 2, Cod postal 100043, Tel: (0244) 51 95 69, Fax: (0244) 59 22 95

Nr.cerere	**131953**
Ziua	**01**
Luna	**08**
Anul	**2025**

Extras de Plan Cadastral de Carte Funciară pentru Imobil număr cadastral 31595 / UAT Fulga

TEREN Extravilan
Adresa: Jud. Prahova, UAT Fulga

Comuna/Oraş/Municipiu: Fulga

Nr. cadastral	Suprafaţa măsurată	Observaţii / Referinţe
31595	2000	

* Suprafaţa este determinată in planul de proiecţie Stereo 70.

DETALII LINIARE IMOBIL

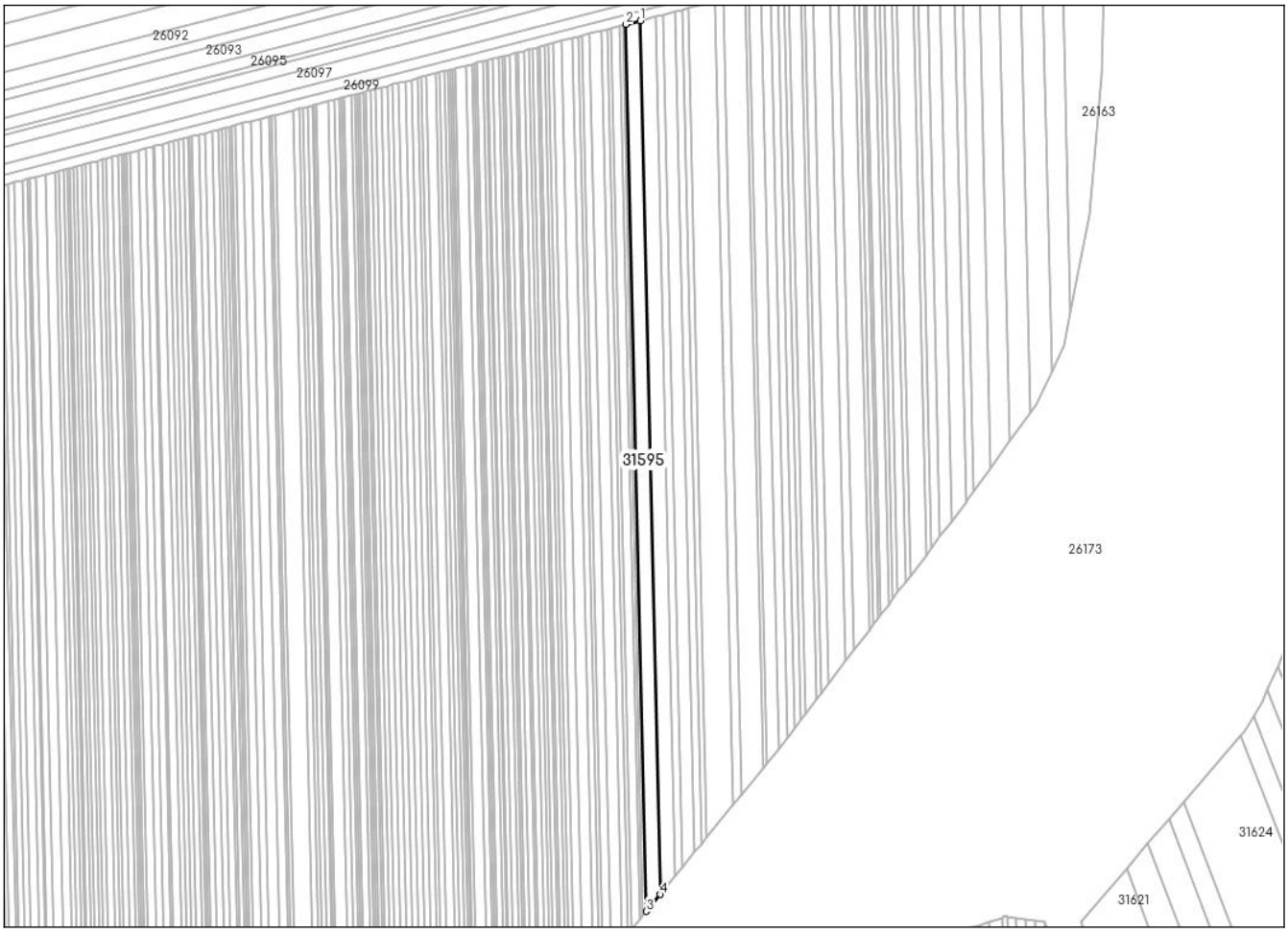

Incadrare in zonă
scara 1:5000



Date referitoare la teren

Crt	Categoria de folosință	Intra vilan	Suprafaţa (mp)	Tarla	Parcelă	Observaţii / Referinţe
1	arabil	NU	2.000	36	512/340	
	TOTAL:		**2.000**			

Date referitoare la construcţii

Crt	Numar	Destinaţie construcţie	Supraf. (mp)	Situaţie juridică	Observaţii / Referinţe
Imobilul nu are in componență construcții					

Lungime Segmente
1) Valorile lungimilor segmentelor sunt obţinute din proiecţie în plan.

Punct început	X / Y	Punct sfârşit	X / Y	Lungime segment (** (m)
1	616.926,338 382.086,457	2	616.920,709 382.085,004	5.814
2	616.920,709 382.085,004	3	616.928,86 381.729,11	355.987
3	616.928,86 381.729,11	4	616.934,367 381.735,886	8.732
4	616.934,367 381.735,886	1	616.926,338 382.086,457	350.663

**** Lungimile segmentelor sunt determinate în planul de proiecţie Stereo 70 şi sunt rotunjite la 1 milimetru.**
***** Distanţa dintre puncte este formată din segmente cumulate ce sunt mai mici decât valoarea 1 milimetru.**

Certific că informațiile din prezentul extras sunt conforme cu datele din planul cadastral de carte funciară al OCPI PRAHOVA la data: 04-08-2025
Situația prezentată poate face obiectul unor modificări ulterioare, in condițiile Legii cadastrului și publicității imobiliare nr. 7/1996, republicată.

Consilier/Inspector de specialitate,

Ancuța-Elena Constantin

Oficiul de Cadastru şi Publicitate Imobiliară PRAHOVA
Biroul de Cadastru şi Publicitate Imobiliară Ploieşti

Nr. cerere	131952
Ziua	01
Luna	08
Anul	2025

Cod verificare
100192386411

EXTRAS DE CARTE FUNCIARĂ
PENTRU INFORMARE

Carte Funciară Nr. 31594 Fulga

A. Partea I. Descrierea imobilului

TEREN Extravilan

Adresa: Jud. Prahova, UAT Fulga

Nr. Crt	Nr. cadastral Nr. topografic	Suprafaţa* (mp)	Observaţii / Referinţe
A1	31594	1.900	Teren neimprejmuit;

B. Partea II. Proprietari şi acte

Înscrieri privitoare la dreptul de proprietate şi alte drepturi reale		Referinţe
131952 / 01/08/2025		
Registrul Cadastral al Imobilelor (UAT Fulga); Act Normativ lg.7/1996 emis de Parlamentul Romaniei;		
B1	Se infiinteaza cartea funciara a imobilului 31594 ca urmare a finalizarii inregistrarii sistematice. Imobilul se gaseste in registrul cadastral al imobilelor sub numarul 8906.	A1
Act Administrativ nr. 78250, din 06/01/1999 emis de CJSDPAT PRAHOVA (TITLU DE PROPRIETATE;);		
B2	Intabulare, drept de PROPRIETATE, dobandit prin Reconstituire, cota actuala 1/1	A1
	1) **CHIVU ILINCA** 2) **ZECHERU STROE** 3) **ZECHERU OPREA** 4) **ZECHERU ŞTEFANA**	

C. Partea III. SARCINI .

Inscrieri privind dezmembrămintele dreptului de proprietate, drepturi reale de garanţie şi sarcini	Referinţe
NU SUNT	

Anexa Nr. 1 La Partea I

Teren

Nr cadastral	Suprafaţa (mp)*	Observaţii / Referinţe
31594	1.900	

* Suprafaţa este determinată in planul de proiecţie Stereo 70.

DETALII LINIARE IMOBIL

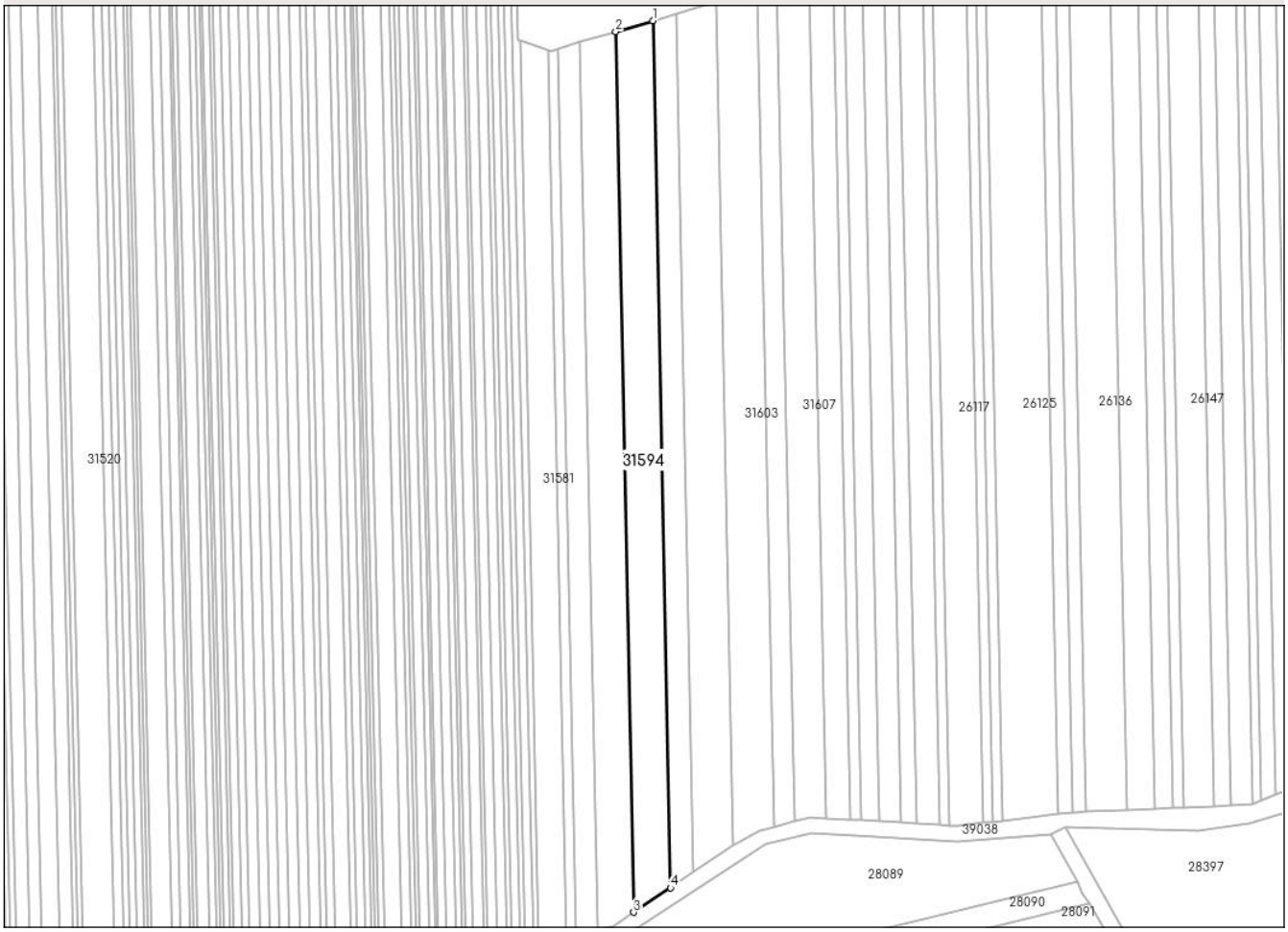

Date referitoare la teren

Nr Crt	Categorie folosinţă	Intra vilan	Suprafaţa (mp)	Tarla	Parcelă	Nr. topo	Observaţii / Referinţe
1	arabil	NU	1.900	36	512/360	-	

Lungime Segmente

1) Valorile lungimilor segmentelor sunt obţinute din proiecţie în plan.

Punct început	X / Y	Punct sfârşit	X / Y	Lungime segment (** (m)
1	616.931,194 381.685,047	2	616.922,252 381.682,421	9.32
2	616.922,252 381.682,421	3	616.926,57 381.469,539	212.926
3	616.926,57 381.469,539	4	616.935,445 381.475,457	10.667
4	616.935,445 381.475,457	1	616.931,194 381.685,047	209.633

**** Lungimile segmentelor sunt determinate în planul de proiecţie Stereo 70 şi sunt rotunjite la 1 milimetru.**
***** Distanţa dintre puncte este formată din segmente cumulate ce sunt mai mici decât valoarea 1 milimetru.**

Extrasul de carte funciară generat prin sistemul informatic integrat al ANCPI conține informațiile din cartea funciară active la data generării. Acesta este valabil în condițiile prevăzute de art. 7 din Legea nr. 455/2001, coroborat cu art. 3 din O.U.G. nr. 41/2016, exclusiv în mediul electronic, pentru activități și procese administrative prevăzute de legislația în vigoare. Valabilitatea poate fi extinsă și în forma fizică a documentului, fără semnătură olografă, cu acceptul expres sau procedural al instituției publice ori entității care a solicitat prezentarea acestui extras.
Verificarea corectitudinii și realității informațiilor conținute de document se poate face la adresa **www.ancpi.ro/verificare**, folosind codul de verificare online disponibil în antet. Codul de verificare este valabil 30 de zile calendaristice de la momentul generării documentului.

Data și ora generării,
04/08/2025, 09:57

Acest document se eliberează gratuit pentru proprietarii imobilelor. Pentru alți solicitanți, costul extrasului este de 25 de lei la ghișeu, respectiv 20 de lei dacă este obținut online prin platforma http://epay.ancpi.ro

Oficiul de Cadastru şi Publicitate Imobiliară PRAHOVA
Biroul de Cadastru şi Publicitate Imobiliară Ploieşti

PLOIESTI, Str. Unirii nr. 2, Cod postal 100043, Tel: (0244) 51 95 69, Fax: (0244) 59 22 95

Nr.cerere	**131952**
Ziua	**01**
Luna	**08**
Anul	**2025**

Extras de Plan Cadastral de Carte Funciară pentru Imobil număr cadastral 31594 / UAT Fulga

TEREN Extravilan
Adresa: Jud. Prahova, UAT Fulga

Comuna/Oraş/Municipiu: Fulga

Nr. cadastral	Suprafaţa măsurată	Observaţii / Referinţe
31594	1900	

* Suprafaţa este determinată in planul de proiecţie Stereo 70.

DETALII LINIARE IMOBIL

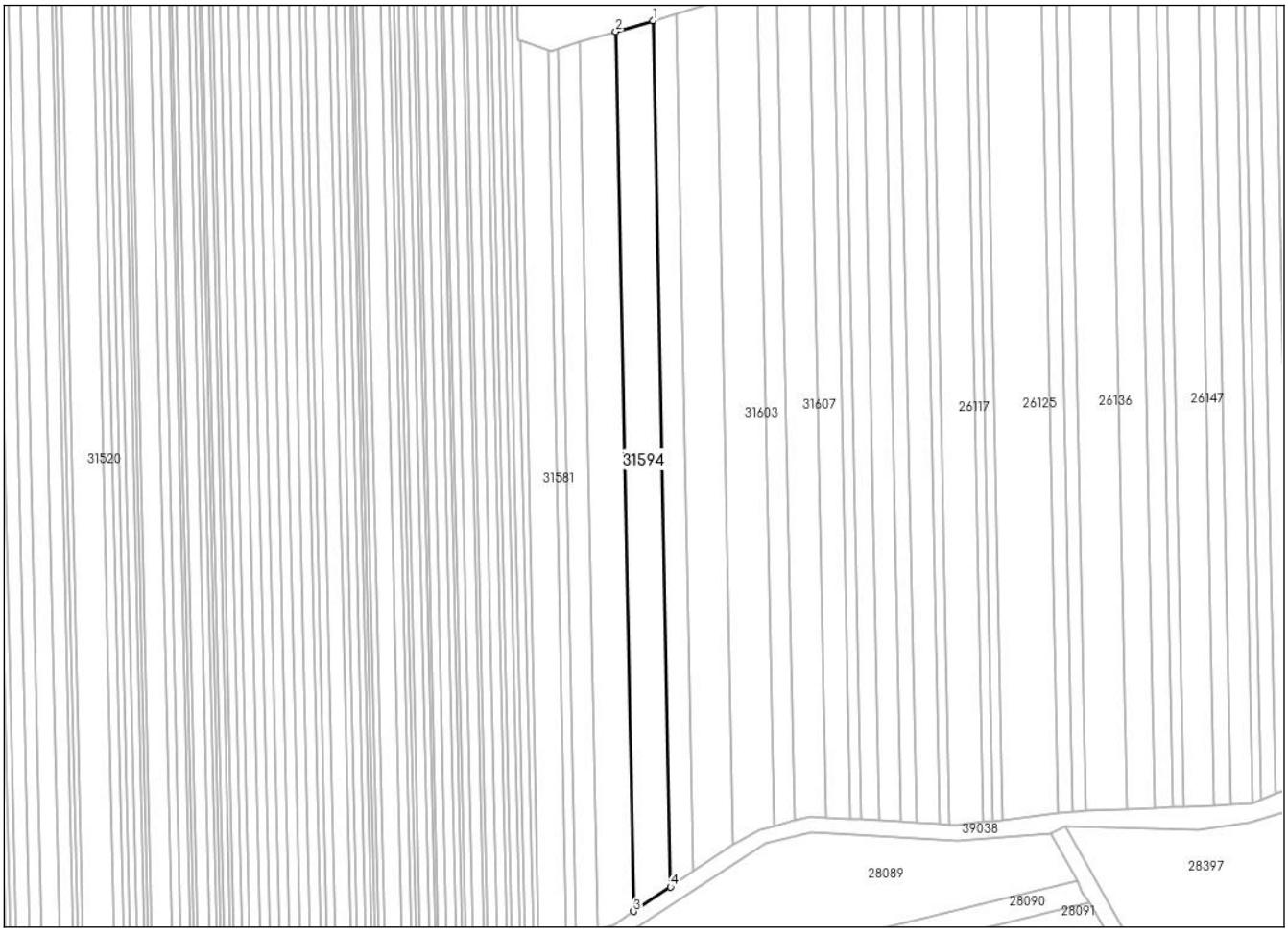

Incadrare in zonă
scara 1:2000



Date referitoare la teren

Crt	Categoria de folosință	Intra vilan	Suprafaţa (mp)	Tarla	Parcelă	Observaţii / Referinţe
1	arabil	NU	1.900	36	512/360	
	TOTAL:		**1.900**			

Date referitoare la construcţii

Crt	Numar	Destinaţie construcţie	Supraf. (mp)	Situaţie juridică	Observaţii / Referinţe
Imobilul nu are in componență construcții					

Lungime Segmente
1) Valorile lungimilor segmentelor sunt obţinute din proiecţie în plan.

Punct început	X / Y	Punct sfârşit	X / Y	Lungime segment (** (m)
1	616.931,194 381.685,047	2	616.922,252 381.682,421	9.32
2	616.922,252 381.682,421	3	616.926,57 381.469,539	212.926
3	616.926,57 381.469,539	4	616.935,445 381.475,457	10.667
4	616.935,445 381.475,457	1	616.931,194 381.685,047	209.633

**** Lungimile segmentelor sunt determinate în planul de proiecţie Stereo 70 şi sunt rotunjite la 1 milimetru.**
***** Distanţa dintre puncte este formată din segmente cumulate ce sunt mai mici decât valoarea 1 milimetru.**

Certific că informațiile din prezentul extras sunt conforme cu datele din planul cadastral de carte funciară al OCPI PRAHOVA la data: 04-08-2025
Situația prezentată poate face obiectul unor modificări ulterioare, in condițiile Legii cadastrului și publicității imobiliare nr. 7/1996, republicată.

Consilier/Inspector de specialitate,

Ancuța-Elena Constantin

Oficiul de Cadastru şi Publicitate Imobiliară PRAHOVA
Biroul de Cadastru şi Publicitate Imobiliară Ploieşti

Nr. cerere	131951
Ziua	01
Luna	08
Anul	2025

Cod verificare
100192386410

EXTRAS DE CARTE FUNCIARĂ
PENTRU INFORMARE

Carte Funciară Nr. 31593 Fulga

A. Partea I. Descrierea imobilului

TEREN Extravilan

Adresa: Jud. Prahova, UAT Fulga

Nr. Crt	Nr. cadastral Nr. topografic	Suprafaţa* (mp)	Observaţii / Referinţe
A1	31593	500	Teren neimprejmuit;

B. Partea II. Proprietari şi acte

Înscrieri privitoare la dreptul de proprietate şi alte drepturi reale		Referinţe
131951 / 01/08/2025		
Registrul Cadastral al Imobilelor (UAT Fulga); Act Normativ lg.7/1996 emis de Parlamentul Romaniei;		
B1	Se infiinteaza cartea funciara a imobilului 31593 ca urmare a finalizarii inregistrarii sistematice. Imobilul se gaseste in registrul cadastral al imobilelor sub numarul 8905.	A1
Act Administrativ nr. 83092, din 07/02/2000 emis de CJSDPAT PRAHOVA (TITLU DE PROPRIETATE;);		
B2	Intabulare, drept de PROPRIETATE, dobandit prin Reconstituire, cota actuala 1/1	A1
	1) **ZECHERU NIŢĂ**	

C. Partea III. SARCINI .

Inscrieri privind dezmembrămintele dreptului de proprietate, drepturi reale de garanţie şi sarcini	Referinţe
NU SUNT	

Anexa Nr. 1 La Partea I

Teren

Nr cadastral	Suprafaţa (mp)*	Observaţii / Referinţe
31593	500	

* Suprafaţa este determinată in planul de proiecţie Stereo 70.

DETALII LINIARE IMOBIL



Date referitoare la teren

Nr Crt	Categorie folosinţă	Intra vilan	Suprafaţa (mp)	Tarla	Parcelă	Nr. topo	Observaţii / Referinţe
1	arabil	NU	500	36	512/339	-	

Lungime Segmente
1) Valorile lungimilor segmentelor sunt obţinute din proiecţie în plan.

Punct început	X / Y	Punct sfârşit	X / Y	Lungime segment (** (m)
1	616.920,709 382.085,004	2	616.919,315 382.084,644	1.44
2	616.919,315 382.084,644	3	616.927,496 381.727,431	357.307
3	616.927,496 381.727,431	4	616.928,86 381.729,11	2.163
4	616.928,86 381.729,11	1	616.920,709 382.085,004	355.987

**** Lungimile segmentelor sunt determinate în planul de proiecţie Stereo 70 şi sunt rotunjite la 1 milimetru.**
***** Distanţa dintre puncte este formată din segmente cumulate ce sunt mai mici decât valoarea 1 milimetru.**

Extrasul de carte funciară generat prin sistemul informatic integrat al ANCPI conține informațiile din cartea funciară active la data generării. Acesta este valabil în condițiile prevăzute de art. 7 din Legea nr. 455/2001, coroborat cu art. 3 din O.U.G. nr. 41/2016, exclusiv în mediul electronic, pentru activități și procese administrative prevăzute de legislația în vigoare. Valabilitatea poate fi extinsă și în forma fizică a documentului, fără semnătură olografă, cu acceptul expres sau procedural al instituției publice ori entității care a solicitat prezentarea acestui extras.
Verificarea corectitudinii și realității informațiilor conținute de document se poate face la adresa **www.ancpi.ro/verificare**, folosind codul de verificare online disponibil în antet. Codul de verificare este valabil 30 de zile calendaristice de la momentul generării documentului.

Data și ora generării,
04/08/2025, 09:57

Acest document se eliberează gratuit pentru proprietarii imobilelor. Pentru alți solicitanți, costul extrasului este de 25 de lei la ghișeu, respectiv 20 de lei dacă este obținut online prin platforma http://epay.ancpi.ro

Oficiul de Cadastru şi Publicitate Imobiliară PRAHOVA
Biroul de Cadastru şi Publicitate Imobiliară Ploieşti

PLOIESTI, Str. Unirii nr. 2, Cod postal 100043, Tel: (0244) 51 95 69, Fax: (0244) 59 22 95

Nr.cerere	**131951**
Ziua	**01**
Luna	**08**
Anul	**2025**

Extras de Plan Cadastral de Carte Funciară pentru Imobil număr cadastral 31593 / UAT Fulga

TEREN Extravilan
Adresa: Jud. Prahova, UAT Fulga

Comuna/Oraş/Municipiu: Fulga

Nr. cadastral	Suprafaţa măsurată	Observaţii / Referinţe
31593	500	

* Suprafaţa este determinată in planul de proiecţie Stereo 70.

DETALII LINIARE IMOBIL

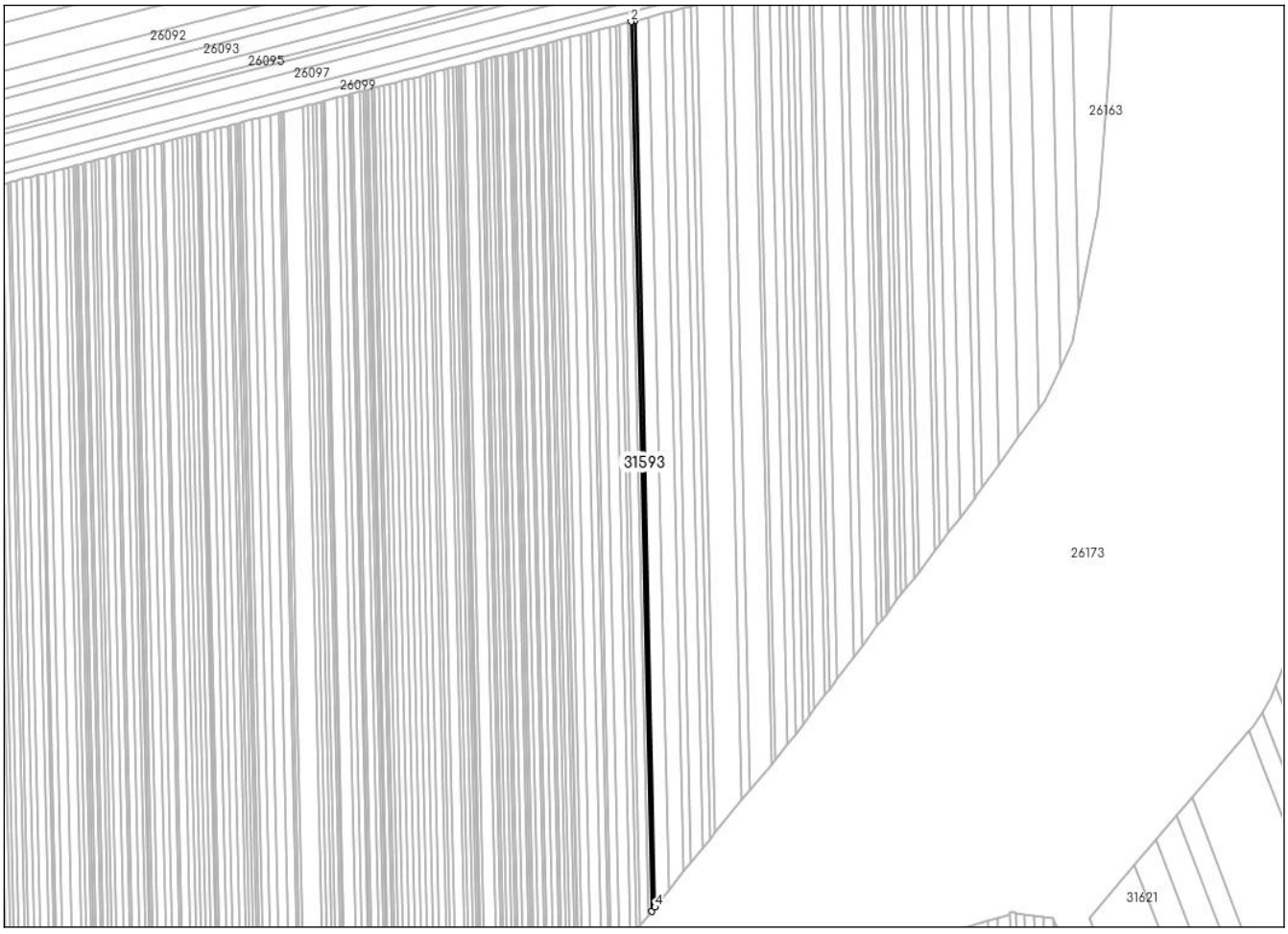

Incadrare in zonă
scara 1:5000



Date referitoare la teren

Crt	Categoria de folosință	Intra vilan	Suprafaţa (mp)	Tarla	Parcelă	Observaţii / Referinţe
1	arabil	NU	500	36	512/339	
	TOTAL:		**500**			

Date referitoare la construcţii

Crt	Numar	Destinaţie construcţie	Supraf. (mp)	Situaţie juridică	Observaţii / Referinţe
Imobilul nu are in componență construcții					

Lungime Segmente
1) Valorile lungimilor segmentelor sunt obţinute din proiecţie în plan.

Punct început	X / Y	Punct sfârşit	X / Y	Lungime segment (** (m)
1	616.920,709 382.085,004	2	616.919,315 382.084,644	1.44
2	616.919,315 382.084,644	3	616.927,496 381.727,431	357.307
3	616.927,496 381.727,431	4	616.928,86 381.729,11	2.163
4	616.928,86 381.729,11	1	616.920,709 382.085,004	355.987

**** Lungimile segmentelor sunt determinate în planul de proiecţie Stereo 70 şi sunt rotunjite la 1 milimetru.**
***** Distanţa dintre puncte este formată din segmente cumulate ce sunt mai mici decât valoarea 1 milimetru.**

Certific că informațiile din prezentul extras sunt conforme cu datele din planul cadastral de carte funciară al OCPI PRAHOVA la data: 04-08-2025
Situația prezentată poate face obiectul unor modificări ulterioare, in condițiile Legii cadastrului și publicității imobiliare nr. 7/1996, republicată.

Consilier/Inspector de specialitate,

Ancuța-Elena Constantin

Oficiul de Cadastru şi Publicitate Imobiliară PRAHOVA
Biroul de Cadastru şi Publicitate Imobiliară Ploieşti

Nr. cerere	131950
Ziua	01
Luna	08
Anul	2025

Cod verificare
100192386409

EXTRAS DE CARTE FUNCIARĂ
PENTRU INFORMARE

Carte Funciară Nr. 31592 Fulga

A. Partea I. Descrierea imobilului

TEREN Extravilan

Adresa: Jud. Prahova, UAT Fulga

Nr. Crt	Nr. cadastral Nr. topografic	Suprafaţa* (mp)	Observaţii / Referinţe
A1	31592	500	Teren neimprejmuit;

B. Partea II. Proprietari şi acte

Înscrieri privitoare la dreptul de proprietate şi alte drepturi reale		Referinţe
131950 / 01/08/2025		
Registrul Cadastral al Imobilelor (UAT Fulga); Act Normativ lg.7/1996 emis de Parlamentul Romaniei;		
B1	Se infiinteaza cartea funciara a imobilului 31592 ca urmare a finalizarii inregistrarii sistematice. Imobilul se gaseste in registrul cadastral al imobilelor sub numarul 8904.	A1
Act Administrativ nr. 83073, din 18/01/2000 emis de CJSDPAT PRAHOVA (TITLU DE PROPRIETATE;);		
B2	Intabulare, drept de PROPRIETATE, dobandit prin Reconstituire, cota actuala 13/14	A1
	1) **PARASCHIV MARIA** 2) **PARASCHIV STANCA** 3) **DOBRE ANCUTA** 4) **PARASCHIV VOICA** 5) **PARASCHIV CONSTANTIN** 6) **ZECHERU NITĂ** 7) **EPURE STEFAN** 8) **PARASCHIV ION** 9) **MATACHE PARASCHIVA** 10) **VISAN STANCA** 11) **IVASCU MARIA** 12) **EPURE ANICA** 13) **EPURE IOANA** 14) **STAN IOANA**	
Act Notarial nr. 81, din 02/07/1998 emis de BNP MINEA STELIANA (CERTIFICAT DE MOSTENITOR;);		
B3	Intabulare, drept de PROPRIETATE, dobandit prin Succesiune, cota actuala 1/14	A1
	1) **BURCESCU NICULINA**	

C. Partea III. SARCINI .

Inscrieri privind dezmembrămintele dreptului de proprietate, drepturi reale de garanţie şi sarcini	Referinţe
NU SUNT	

Anexa Nr. 1 La Partea I

Teren

Nr cadastral	Suprafaţa (mp)*	Observaţii / Referinţe
31592	500	

* Suprafaţa este determinată in planul de proiecţie Stereo 70.

DETALII LINIARE IMOBIL



Date referitoare la teren

Nr Crt	Categorie folosinţă	Intra vilan	Suprafaţa (mp)	Tarla	Parcelă	Nr. topo	Observaţii / Referinţe
1	arabil	NU	500	36	512/338	-	

Lungime Segmente
1) Valorile lungimilor segmentelor sunt obţinute din proiecţie în plan.

Punct început	X / Y	Punct sfârşit	X / Y	Lungime segment (** (m)
1	616.919,315 382.084,644	2	616.917,926 382.084,285	1.435
2	616.917,926 382.084,285	3	616.926,137 381.725,759	358.62
3	616.926,137 381.725,759	4	616.927,496 381.727,431	2.155
4	616.927,496 381.727,431	1	616.919,315 382.084,644	357.307

**** Lungimile segmentelor sunt determinate în planul de proiecţie Stereo 70 şi sunt rotunjite la 1 milimetru.**
***** Distanţa dintre puncte este formată din segmente cumulate ce sunt mai mici decât valoarea 1 milimetru.**

Extrasul de carte funciară generat prin sistemul informatic integrat al ANCPI conține informațiile din cartea funciară active la data generării. Acesta este valabil în condițiile prevăzute de art. 7 din Legea nr. 455/2001, coroborat cu art. 3 din O.U.G. nr. 41/2016, exclusiv în mediul electronic, pentru activități și procese administrative prevăzute de legislația în vigoare. Valabilitatea poate fi extinsă și în forma fizică a documentului, fără semnătură olografă, cu acceptul expres sau procedural al instituției publice ori entității care a solicitat prezentarea acestui extras.
Verificarea corectitudinii și realității informațiilor conținute de document se poate face la adresa **www.ancpi.ro/verificare**, folosind codul de verificare online disponibil în antet. Codul de verificare este valabil 30 de zile calendaristice de la momentul generării documentului.

Data și ora generării,
04/08/2025, 09:58

Acest document se eliberează gratuit pentru proprietarii imobilelor. Pentru alți solicitanți, costul extrasului este de 25 de lei la ghișeu, respectiv 20 de lei dacă este obținut online prin platforma http://epay.ancpi.ro

Oficiul de Cadastru şi Publicitate Imobiliară PRAHOVA
Biroul de Cadastru şi Publicitate Imobiliară Ploieşti

PLOIESTI, Str. Unirii nr. 2, Cod postal 100043, Tel: (0244) 51 95 69, Fax: (0244) 59 22 95

Nr.cerere	**131950**
Ziua	**01**
Luna	**08**
Anul	**2025**

Extras de Plan Cadastral de Carte Funciară pentru Imobil număr cadastral 31592 / UAT Fulga

TEREN Extravilan
Adresa: Jud. Prahova, UAT Fulga

Comuna/Oraş/Municipiu: Fulga

Nr. cadastral	Suprafaţa măsurată	Observaţii / Referinţe
31592	500	

* Suprafaţa este determinată in planul de proiecţie Stereo 70.

DETALII LINIARE IMOBIL



Incadrare in zonă
scara 1:5000



Date referitoare la teren

Crt	Categoria de folosință	Intra vilan	Suprafaţa (mp)	Tarla	Parcelă	Observaţii / Referinţe
1	arabil	NU	500	36	512/338	
	TOTAL:		**500**			

Date referitoare la construcţii

Crt	Numar	Destinaţie construcţie	Supraf. (mp)	Situaţie juridică	Observaţii / Referinţe
Imobilul nu are in componență construcții					

Lungime Segmente
1) Valorile lungimilor segmentelor sunt obţinute din proiecţie în plan.

Punct început	X / Y	Punct sfârşit	X / Y	Lungime segment (** (m)
1	616.919,315 382.084,644	2	616.917,926 382.084,285	1.435
2	616.917,926 382.084,285	3	616.926,137 381.725,759	358.62
3	616.926,137 381.725,759	4	616.927,496 381.727,431	2.155
4	616.927,496 381.727,431	1	616.919,315 382.084,644	357.307

**** Lungimile segmentelor sunt determinate în planul de proiecţie Stereo 70 şi sunt rotunjite la 1 milimetru.**
***** Distanţa dintre puncte este formată din segmente cumulate ce sunt mai mici decât valoarea 1 milimetru.**

Certific că informațiile din prezentul extras sunt conforme cu datele din planul cadastral de carte funciară al OCPI PRAHOVA la data: 04-08-2025
Situația prezentată poate face obiectul unor modificări ulterioare, in condițiile Legii cadastrului și publicității imobiliare nr. 7/1996, republicată.

Consilier/Inspector de specialitate,

Ancuța-Elena Constantin

Oficiul de Cadastru şi Publicitate Imobiliară PRAHOVA
Biroul de Cadastru şi Publicitate Imobiliară Ploieşti

Nr. cerere	131949
Ziua	01
Luna	08
Anul	2025

Cod verificare
100192386408

EXTRAS DE CARTE FUNCIARĂ
PENTRU INFORMARE

Carte Funciară Nr. 31591 Fulga

A. Partea I. Descrierea imobilului

TEREN Extravilan

Adresa: Jud. Prahova, UAT Fulga

Nr. Crt	Nr. cadastral Nr. topografic	Suprafaţa* (mp)	Observaţii / Referinţe
A1	31591	1.200	Teren neimprejmuit;

B. Partea II. Proprietari şi acte

Înscrieri privitoare la dreptul de proprietate şi alte drepturi reale		Referinţe
131949 / 01/08/2025		
Registrul Cadastral al Imobilelor (UAT Fulga); Act Normativ lg.7/1996 emis de Parlamentul Romaniei;		
B1	Se infiinteaza cartea funciara a imobilului 31591 ca urmare a finalizarii inregistrarii sistematice. Imobilul se gaseste in registrul cadastral al imobilelor sub numarul 8903.	A1
Act Administrativ nr. 85615, din 08/02/2000 emis de CJSDPAT PRAHOVA (TITLU DE PROPRIETATE;);		
B2	Intabulare, drept de PROPRIETATE, dobandit prin Reconstituire, cota actuala 1/1	A1
	1) **PARASCHIV CONSTANTIN** 2) **DOBRE ANCUŢA** 3) **PARASCHIV ION** 4) **VIŞAN STANCA** 5) **IVAŞCU MARIA** 6) **GRIGORE VETA**	

C. Partea III. SARCINI .

Inscrieri privind dezmembrămintele dreptului de proprietate, drepturi reale de garanţie şi sarcini	Referinţe
NU SUNT	

Anexa Nr. 1 La Partea I

Teren

Nr cadastral	Suprafaţa (mp)*	Observaţii / Referinţe
31591	1.200	

* Suprafaţa este determinată in planul de proiecţie Stereo 70.

DETALII LINIARE IMOBIL



Date referitoare la teren

Nr Crt	Categorie folosinţă	Intra vilan	Suprafaţa (mp)	Tarla	Parcelă	Nr. topo	Observaţii / Referinţe
1	arabil	NU	1.200	36	512/337	-	

Lungime Segmente
1) Valorile lungimilor segmentelor sunt obţinute din proiecţie în plan.

Punct început	X / Y	Punct sfârşit	X / Y	Lungime segment (** (m)
1	616.926,137 381.725,759	2	616.917,926 382.084,285	358.62
2	616.917,926 382.084,285	3	616.914,613 382.083,43	3.422
3	616.914,613 382.083,43	4	616.922,896 381.721,77	361.755
4	616.922,896 381.721,77	1	616.926,137 381.725,759	5.14

**** Lungimile segmentelor sunt determinate în planul de proiecţie Stereo 70 şi sunt rotunjite la 1 milimetru.**
***** Distanţa dintre puncte este formată din segmente cumulate ce sunt mai mici decât valoarea 1 milimetru.**

Extrasul de carte funciară generat prin sistemul informatic integrat al ANCPI conține informațiile din cartea funciară active la data generării. Acesta este valabil în condițiile prevăzute de art. 7 din Legea nr. 455/2001, coroborat cu art. 3 din O.U.G. nr. 41/2016, exclusiv în mediul electronic, pentru activități și procese administrative prevăzute de legislația în vigoare. Valabilitatea poate fi extinsă și în forma fizică a documentului, fără semnătură olografă, cu acceptul expres sau procedural al instituției publice ori entității care a solicitat prezentarea acestui extras.
Verificarea corectitudinii și realității informațiilor conținute de document se poate face la adresa **www.ancpi.ro/verificare**, folosind codul de verificare online disponibil în antet. Codul de verificare este valabil 30 de zile calendaristice de la momentul generării documentului.

Data și ora generării,
04/08/2025, 09:58

Acest document se eliberează gratuit pentru proprietarii imobilelor. Pentru alți solicitanți, costul extrasului este de 25 de lei la ghișeu, respectiv 20 de lei dacă este obținut online prin platforma http://epay.ancpi.ro

Oficiul de Cadastru şi Publicitate Imobiliară PRAHOVA
Biroul de Cadastru şi Publicitate Imobiliară Ploieşti

PLOIESTI, Str. Unirii nr. 2, Cod postal 100043, Tel: (0244) 51 95 69, Fax: (0244) 59 22 95

Nr.cerere	**131949**
Ziua	**01**
Luna	**08**
Anul	**2025**

Extras de Plan Cadastral de Carte Funciară pentru Imobil număr cadastral 31591 / UAT Fulga

TEREN Extravilan
Adresa: Jud. Prahova, UAT Fulga

Comuna/Oraş/Municipiu: Fulga

Nr. cadastral	Suprafaţa măsurată	Observaţii / Referinţe
31591	1200	

* Suprafaţa este determinată in planul de proiecţie Stereo 70.

DETALII LINIARE IMOBIL

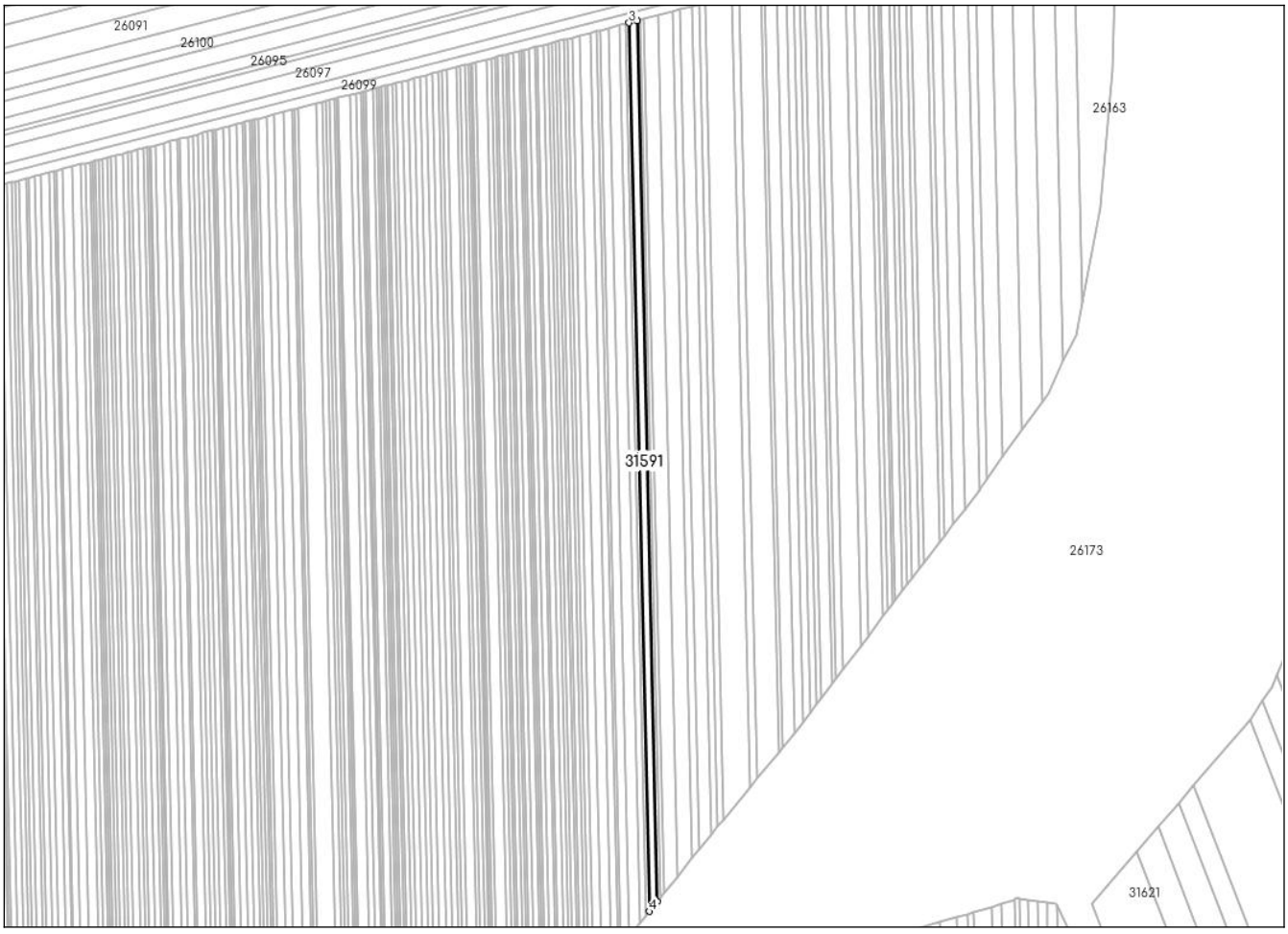

Incadrare in zonă
scara 1:5000



Date referitoare la teren

Crt	Categoria de folosință	Intra vilan	Suprafaţa (mp)	Tarla	Parcelă	Observaţii / Referinţe
1	arabil	NU	1.200	36	512/337	
	TOTAL:		**1.200**			

Date referitoare la construcţii

Crt	Numar	Destinaţie construcţie	Supraf. (mp)	Situaţie juridică	Observaţii / Referinţe
Imobilul nu are in componență construcții					

Lungime Segmente
1) Valorile lungimilor segmentelor sunt obţinute din proiecţie în plan.

Punct început	X / Y	Punct sfârşit	X / Y	Lungime segment (** (m)
1	616.926,137 381.725,759	2	616.917,926 382.084,285	358.62
2	616.917,926 382.084,285	3	616.914,613 382.083,43	3.422
3	616.914,613 382.083,43	4	616.922,896 381.721,77	361.755
4	616.922,896 381.721,77	1	616.926,137 381.725,759	5.14

**** Lungimile segmentelor sunt determinate în planul de proiecţie Stereo 70 şi sunt rotunjite la 1 milimetru.**
***** Distanţa dintre puncte este formată din segmente cumulate ce sunt mai mici decât valoarea 1 milimetru.**

Certific că informațiile din prezentul extras sunt conforme cu datele din planul cadastral de carte funciară al OCPI PRAHOVA la data: 04-08-2025
Situația prezentată poate face obiectul unor modificări ulterioare, in condițiile Legii cadastrului și publicității imobiliare nr. 7/1996, republicată.

Consilier/Inspector de specialitate,

Ancuța-Elena Constantin

Oficiul de Cadastru şi Publicitate Imobiliară PRAHOVA
Biroul de Cadastru şi Publicitate Imobiliară Ploieşti

Nr. cerere	131948
Ziua	01
Luna	08
Anul	2025

Cod verificare
100192386407

EXTRAS DE CARTE FUNCIARĂ
PENTRU INFORMARE

Carte Funciară Nr. 31590 Fulga

A. Partea I. Descrierea imobilului

TEREN Extravilan

Adresa: Jud. Prahova, UAT Fulga

Nr. Crt	Nr. cadastral Nr. topografic	Suprafaţa* (mp)	Observaţii / Referinţe
A1	31590	900	Teren neimprejmuit;

B. Partea II. Proprietari şi acte

Înscrieri privitoare la dreptul de proprietate şi alte drepturi reale		Referinţe
131948 / 01/08/2025		
Registrul Cadastral al Imobilelor (UAT Fulga); Act Normativ lg.7/1996 emis de Parlamentul Romaniei;		
B1	Se infiinteaza cartea funciara a imobilului 31590 ca urmare a finalizarii inregistrarii sistematice. Imobilul se gaseste in registrul cadastral al imobilelor sub numarul 8902.	A1
Act Administrativ nr. 54, din 07/05/2007 emis de CJSDPAT PRAHOVA (TITLU DE PROPRIETATE;);		
B2	Intabulare, drept de PROPRIETATE, dobandit prin Reconstituire, cota actuala 1/1	A1
	1) **PUTINARU TASE** 2) **PARASCHIV ILINCA** 3) **VISAN IOANA**	

C. Partea III. SARCINI .

Inscrieri privind dezmembrămintele dreptului de proprietate, drepturi reale de garanţie şi sarcini	Referinţe
NU SUNT	

Anexa Nr. 1 La Partea I

Teren

Nr cadastral	Suprafaţa (mp)*	Observaţii / Referinţe
31590	900	

* Suprafaţa este determinată in planul de proiecţie Stereo 70.

DETALII LINIARE IMOBIL



Date referitoare la teren

Nr Crt	Categorie folosinţă	Intra vilan	Suprafaţa (mp)	Tarla	Parcelă	Nr. topo	Observaţii / Referinţe
1	arabil	NU	900	36	512/335	-	

Lungime Segmente
1) Valorile lungimilor segmentelor sunt obţinute din proiecţie în plan.

Punct început	X / Y	Punct sfârşit	X / Y	Lungime segment (** (m)
1	616.921,554 381.720,118	2	616.913,241 382.083,075	363.052
2	616.913,241 382.083,075	3	616.910,784 382.082,441	2.537
3	616.910,784 382.082,441	4	616.919,15 381.717,16	365.377
4	616.919,15 381.717,16	1	616.921,554 381.720,118	3.812

**** Lungimile segmentelor sunt determinate în planul de proiecţie Stereo 70 şi sunt rotunjite la 1 milimetru.**
***** Distanţa dintre puncte este formată din segmente cumulate ce sunt mai mici decât valoarea 1 milimetru.**

Extrasul de carte funciară generat prin sistemul informatic integrat al ANCPI conține informațiile din cartea funciară active la data generării. Acesta este valabil în condițiile prevăzute de art. 7 din Legea nr. 455/2001, coroborat cu art. 3 din O.U.G. nr. 41/2016, exclusiv în mediul electronic, pentru activități și procese administrative prevăzute de legislația în vigoare. Valabilitatea poate fi extinsă și în forma fizică a documentului, fără semnătură olografă, cu acceptul expres sau procedural al instituției publice ori entității care a solicitat prezentarea acestui extras.
Verificarea corectitudinii și realității informațiilor conținute de document se poate face la adresa **www.ancpi.ro/verificare**, folosind codul de verificare online disponibil în antet. Codul de verificare este valabil 30 de zile calendaristice de la momentul generării documentului.

Data și ora generării,
04/08/2025, 09:58

Acest document se eliberează gratuit pentru proprietarii imobilelor. Pentru alți solicitanți, costul extrasului este de 25 de lei la ghișeu, respectiv 20 de lei dacă este obținut online prin platforma http://epay.ancpi.ro

Oficiul de Cadastru şi Publicitate Imobiliară PRAHOVA
Biroul de Cadastru şi Publicitate Imobiliară Ploieşti

PLOIESTI, Str. Unirii nr. 2, Cod postal 100043, Tel: (0244) 51 95 69, Fax: (0244) 59 22 95

Nr.cerere	**131948**
Ziua	**01**
Luna	**08**
Anul	**2025**

Extras de Plan Cadastral de Carte Funciară pentru Imobil număr cadastral 31590 / UAT Fulga

TEREN Extravilan
Adresa: Jud. Prahova, UAT Fulga

Comuna/Oraş/Municipiu: Fulga

Nr. cadastral	Suprafaţa măsurată	Observaţii / Referinţe
31590	900	

* Suprafaţa este determinată in planul de proiecţie Stereo 70.

DETALII LINIARE IMOBIL



Incadrare in zonă
scara 1:5000



Date referitoare la teren

Crt	Categoria de folosință	Intra vilan	Suprafaţa (mp)	Tarla	Parcelă	Observaţii / Referinţe
1	arabil	NU	900	36	512/335	
	TOTAL:		**900**			

Date referitoare la construcţii

Crt	Numar	Destinaţie construcţie	Supraf. (mp)	Situaţie juridică	Observaţii / Referinţe
Imobilul nu are in componență construcții					

Lungime Segmente
1) Valorile lungimilor segmentelor sunt obţinute din proiecţie în plan.

Punct început	X / Y	Punct sfârşit	X / Y	Lungime segment (** (m)
1	616.921,554 381.720,118	2	616.913,241 382.083,075	363.052
2	616.913,241 382.083,075	3	616.910,784 382.082,441	2.537
3	616.910,784 382.082,441	4	616.919,15 381.717,16	365.377
4	616.919,15 381.717,16	1	616.921,554 381.720,118	3.812

**** Lungimile segmentelor sunt determinate în planul de proiecţie Stereo 70 şi sunt rotunjite la 1 milimetru.**
***** Distanţa dintre puncte este formată din segmente cumulate ce sunt mai mici decât valoarea 1 milimetru.**

Certific că informațiile din prezentul extras sunt conforme cu datele din planul cadastral de carte funciară al OCPI PRAHOVA la data: 04-08-2025
Situația prezentată poate face obiectul unor modificări ulterioare, in condițiile Legii cadastrului și publicității imobiliare nr. 7/1996, republicată.

Consilier/Inspector de specialitate,

Ancuța-Elena Constantin

Oficiul de Cadastru şi Publicitate Imobiliară PRAHOVA
Biroul de Cadastru şi Publicitate Imobiliară Ploieşti

Nr. cerere	131947
Ziua	01
Luna	08
Anul	2025

Cod verificare
100192386406

EXTRAS DE CARTE FUNCIARĂ
PENTRU INFORMARE

Carte Funciară Nr. 31589 Fulga

A. Partea I. Descrierea imobilului

TEREN Extravilan

Adresa: Jud. Prahova, UAT Fulga

Nr. Crt	Nr. cadastral Nr. topografic	Suprafaţa* (mp)	Observaţii / Referinţe
A1	31589	500	Teren neimprejmuit;

B. Partea II. Proprietari şi acte

Înscrieri privitoare la dreptul de proprietate şi alte drepturi reale		Referinţe
131947 / 01/08/2025		
Registrul Cadastral al Imobilelor (UAT Fulga); Act Normativ lg.7/1996 emis de Parlamentul Romaniei;		
B1	Se infiinteaza cartea funciara a imobilului 31589 ca urmare a finalizarii inregistrarii sistematice. Imobilul se gaseste in registrul cadastral al imobilelor sub numarul 8901.	A1
Act Administrativ nr. 83095, din 07/02/2000 emis de CJSDPAT PRAHOVA (TITLU DE PROPRIETATE;);		
B2	Intabulare, drept de PROPRIETATE, dobandit prin Reconstituire, cota actuala 1/1	A1
	1) **PANAIT MARIANA** 2) **JERCĂLĂU ION** 3) **COSTEA MARIA** 4) **JERCĂLĂU ALECU** 5) **JERCĂLĂU DUMITRU** 6) **JERCĂLĂU GHEORGHE** 7) **PANAIT SANDA**	

C. Partea III. SARCINI .

Inscrieri privind dezmembrămintele dreptului de proprietate, drepturi reale de garanţie şi sarcini	Referinţe
NU SUNT	

Anexa Nr. 1 La Partea I

Teren

Nr cadastral	Suprafaţa (mp)*	Observaţii / Referinţe
31589	500	

* Suprafaţa este determinată in planul de proiecţie Stereo 70.

DETALII LINIARE IMOBIL



Date referitoare la teren

Nr Crt	Categorie folosinţă	Intra vilan	Suprafaţa (mp)	Tarla	Parcelă	Nr. topo	Observaţii / Referinţe
1	arabil	NU	500	36	512/336	-	

Lungime Segmente
1) Valorile lungimilor segmentelor sunt obţinute din proiecţie în plan.

Punct început	X / Y	Punct sfârşit	X / Y	Lungime segment (** (m)
1	616.922,896 381.721,77	2	616.914,613 382.083,43	361.755
2	616.914,613 382.083,43	3	616.913,241 382.083,075	1.417
3	616.913,241 382.083,075	4	616.921,554 381.720,118	363.052
4	616.921,554 381.720,118	1	616.922,896 381.721,77	2.128

**** Lungimile segmentelor sunt determinate în planul de proiecţie Stereo 70 şi sunt rotunjite la 1 milimetru.**
***** Distanţa dintre puncte este formată din segmente cumulate ce sunt mai mici decât valoarea 1 milimetru.**

Extrasul de carte funciară generat prin sistemul informatic integrat al ANCPI conține informațiile din cartea funciară active la data generării. Acesta este valabil în condițiile prevăzute de art. 7 din Legea nr. 455/2001, coroborat cu art. 3 din O.U.G. nr. 41/2016, exclusiv în mediul electronic, pentru activități și procese administrative prevăzute de legislația în vigoare. Valabilitatea poate fi extinsă și în forma fizică a documentului, fără semnătură olografă, cu acceptul expres sau procedural al instituției publice ori entității care a solicitat prezentarea acestui extras.
Verificarea corectitudinii și realității informațiilor conținute de document se poate face la adresa **www.ancpi.ro/verificare**, folosind codul de verificare online disponibil în antet. Codul de verificare este valabil 30 de zile calendaristice de la momentul generării documentului.

Data și ora generării,
04/08/2025, 09:58

Acest document se eliberează gratuit pentru proprietarii imobilelor. Pentru alți solicitanți, costul extrasului este de 25 de lei la ghișeu, respectiv 20 de lei dacă este obținut online prin platforma http://epay.ancpi.ro

Oficiul de Cadastru şi Publicitate Imobiliară PRAHOVA
Biroul de Cadastru şi Publicitate Imobiliară Ploieşti

PLOIESTI, Str. Unirii nr. 2, Cod postal 100043, Tel: (0244) 51 95 69, Fax: (0244) 59 22 95

Nr.cerere	**131947**
Ziua	**01**
Luna	**08**
Anul	**2025**

Extras de Plan Cadastral de Carte Funciară pentru Imobil număr cadastral 31589 / UAT Fulga

TEREN Extravilan
Adresa: Jud. Prahova, UAT Fulga

Comuna/Oraş/Municipiu: Fulga

Nr. cadastral	Suprafaţa măsurată	Observaţii / Referinţe
31589	500	

* Suprafaţa este determinată in planul de proiecţie Stereo 70.

DETALII LINIARE IMOBIL

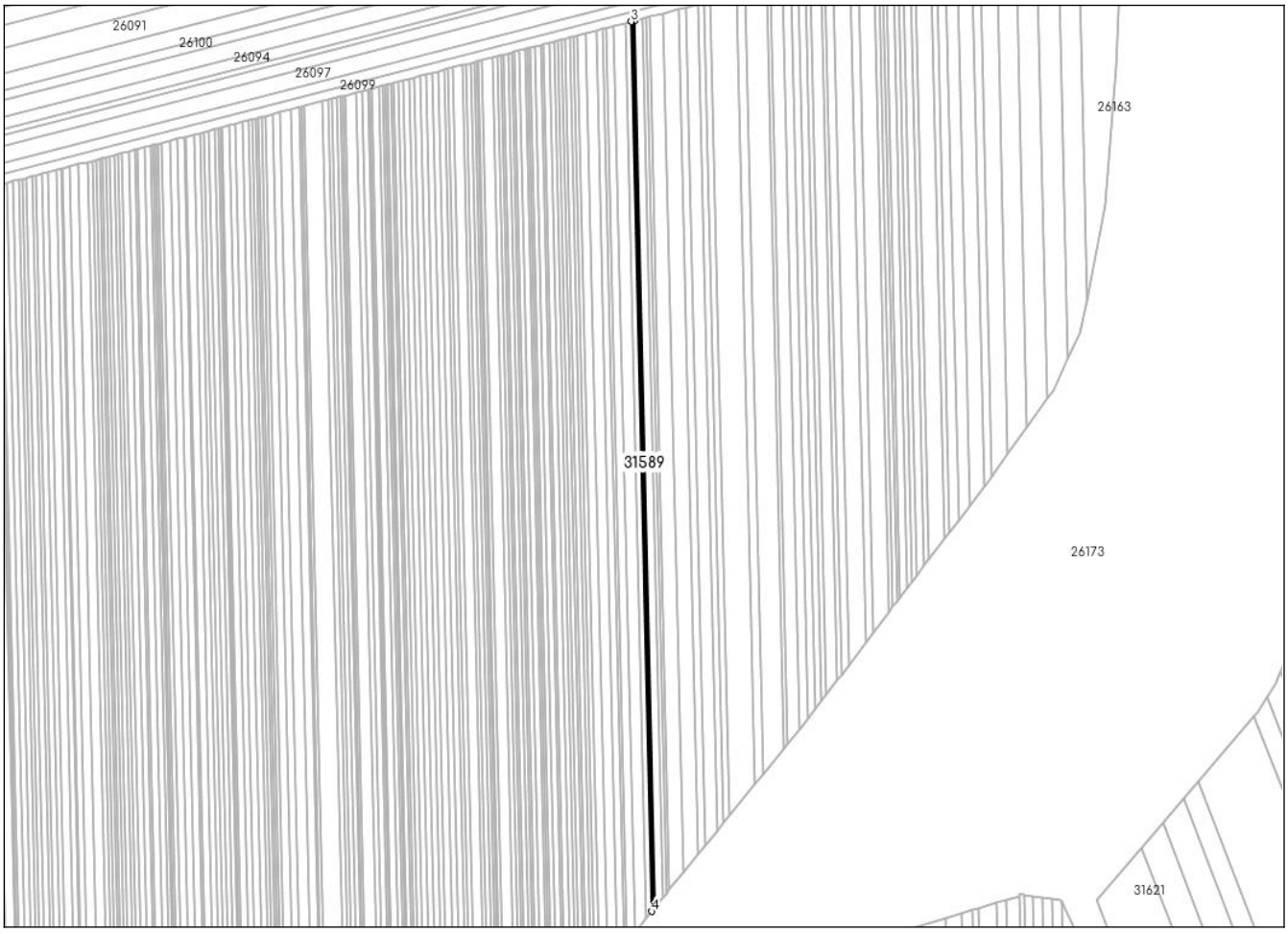

Incadrare in zonă
scara 1:5000



Date referitoare la teren

Crt	Categoria de folosință	Intra vilan	Suprafaţa (mp)	Tarla	Parcelă	Observaţii / Referinţe
1	arabil	NU	500	36	512/336	
	TOTAL:		**500**			

Date referitoare la construcţii

Crt	Numar	Destinaţie construcţie	Supraf. (mp)	Situaţie juridică	Observaţii / Referinţe
Imobilul nu are in componență construcții					

Lungime Segmente
1) Valorile lungimilor segmentelor sunt obţinute din proiecţie în plan.

Punct început	X / Y	Punct sfârşit	X / Y	Lungime segment (** (m)
1	616.922,896 381.721,77	2	616.914,613 382.083,43	361.755
2	616.914,613 382.083,43	3	616.913,241 382.083,075	1.417
3	616.913,241 382.083,075	4	616.921,554 381.720,118	363.052
4	616.921,554 381.720,118	1	616.922,896 381.721,77	2.128

**** Lungimile segmentelor sunt determinate în planul de proiecţie Stereo 70 şi sunt rotunjite la 1 milimetru.**
***** Distanţa dintre puncte este formată din segmente cumulate ce sunt mai mici decât valoarea 1 milimetru.**

Certific că informațiile din prezentul extras sunt conforme cu datele din planul cadastral de carte funciară al OCPI PRAHOVA la data: 04-08-2025
Situația prezentată poate face obiectul unor modificări ulterioare, in condițiile Legii cadastrului și publicității imobiliare nr. 7/1996, republicată.

Consilier/Inspector de specialitate,

Ancuța-Elena Constantin

Oficiul de Cadastru şi Publicitate Imobiliară PRAHOVA
Biroul de Cadastru şi Publicitate Imobiliară Ploieşti

Nr. cerere	131946
Ziua	01
Luna	08
Anul	2025

Cod verificare
100192386405

EXTRAS DE CARTE FUNCIARĂ
PENTRU INFORMARE

Carte Funciară Nr. 31588 Fulga

A. Partea I. Descrierea imobilului

TEREN Extravilan

Adresa: Jud. Prahova, UAT Fulga

Nr. Crt	Nr. cadastral Nr. topografic	Suprafaţa* (mp)	Observaţii / Referinţe
A1	31588	1.900	Teren neimprejmuit;

B. Partea II. Proprietari şi acte

Înscrieri privitoare la dreptul de proprietate şi alte drepturi reale		Referinţe
131946 / 01/08/2025		
Registrul Cadastral al Imobilelor (UAT Fulga); Act Normativ lg.7/1996 emis de Parlamentul Romaniei;		
B1	Se infiinteaza cartea funciara a imobilului 31588 ca urmare a finalizarii inregistrarii sistematice. Imobilul se gaseste in registrul cadastral al imobilelor sub numarul 8900.	A1
Act Notarial nr. 36, din 19/05/2005 emis de BNP STELIANA PROCOPIE (CERTIFICAT DE MOSTENITOR;);		
B2	Intabulare, drept de PROPRIETATE, dobandit prin Succesiune, cota actuala 1/2	A1
	1) **MIHALCEA CONSTANTINA**	
B3	Intabulare, drept de PROPRIETATE, dobandit prin Succesiune, cota actuala 1/2	A1
	1) **STANCIU STEFANA**	

C. Partea III. SARCINI .

Inscrieri privind dezmembrămintele dreptului de proprietate, drepturi reale de garanţie şi sarcini	Referinţe
NU SUNT	

Anexa Nr. 1 La Partea I

Teren

Nr cadastral	Suprafaţa (mp)*	Observaţii / Referinţe
31588	1.900	

* Suprafaţa este determinată in planul de proiecţie Stereo 70.

DETALII LINIARE IMOBIL

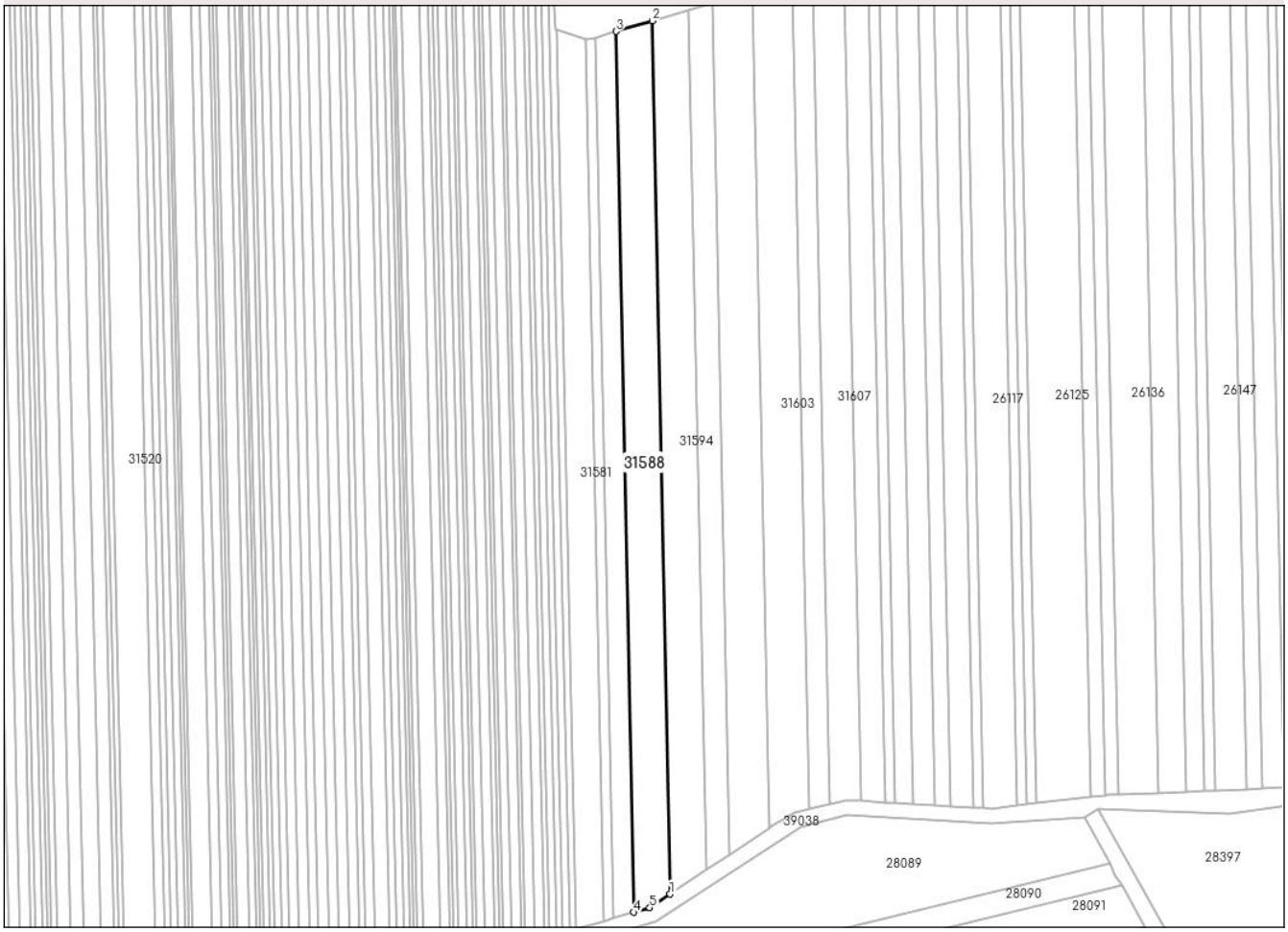

Date referitoare la teren

Nr Crt	Categorie folosinţă	Intra vilan	Suprafaţa (mp)	Tarla	Parcelă	Nr. topo	Observaţii / Referinţe
1	arabil	NU	1.900	36	512/359	-	

Lungime Segmente
1) Valorile lungimilor segmentelor sunt obţinute din proiecţie în plan.

Punct început	X / Y	Punct sfârşit	X / Y	Lungime segment (** (m)
1	616.926,57 381.469,539	2	616.922,252 381.682,421	212.926
2	616.922,252 381.682,421	3	616.913,434 381.679,831	9.19
3	616.913,434 381.679,831	4	616.917,789 381.465,141	214.734
4	616.917,789 381.465,141	5	616.921,615 381.466,235	3.979

Punct început	X / Y	Punct sfârşit	X / Y	Lungime segment (** (m)
5	616.921,615 381.466,235	1	616.926,57 381.469,539	5.956

**** Lungimile segmentelor sunt determinate în planul de proiecţie Stereo 70 şi sunt rotunjite la 1 milimetru.**
***** Distanţa dintre puncte este formată din segmente cumulate ce sunt mai mici decât valoarea 1 milimetru.**

Extrasul de carte funciară generat prin sistemul informatic integrat al ANCPI conține informațiile din cartea funciară active la data generării. Acesta este valabil în condițiile prevăzute de art. 7 din Legea nr. 455/2001, coroborat cu art. 3 din O.U.G. nr. 41/2016, exclusiv în mediul electronic, pentru activități și procese administrative prevăzute de legislația în vigoare. Valabilitatea poate fi extinsă și în forma fizică a documentului, fără semnătură olografă, cu acceptul expres sau procedural al instituției publice ori entității care a solicitat prezentarea acestui extras.
Verificarea corectitudinii și realității informațiilor conținute de document se poate face la adresa **www.ancpi.ro/verificare**, folosind codul de verificare online disponibil în antet. Codul de verificare este valabil 30 de zile calendaristice de la momentul generării documentului.

Data și ora generării,
04/08/2025, 09:58

Acest document se eliberează gratuit pentru proprietarii imobilelor. Pentru alți solicitanți, costul extrasului este de 25 de lei la ghișeu, respectiv 20 de lei dacă este obținut online prin platforma http://epay.ancpi.ro

Oficiul de Cadastru şi Publicitate Imobiliară PRAHOVA
Biroul de Cadastru şi Publicitate Imobiliară Ploieşti

PLOIESTI, Str. Unirii nr. 2, Cod postal 100043, Tel: (0244) 51 95 69, Fax: (0244) 59 22 95

Nr.cerere	**131946**
Ziua	**01**
Luna	**08**
Anul	**2025**

Extras de Plan Cadastral de Carte Funciară pentru Imobil număr cadastral 31588 / UAT Fulga

TEREN Extravilan
Adresa: Jud. Prahova, UAT Fulga

Comuna/Oraş/Municipiu: Fulga

Nr. cadastral	Suprafaţa măsurată	Observaţii / Referinţe
31588	1900	

* Suprafaţa este determinată in planul de proiecţie Stereo 70.

DETALII LINIARE IMOBIL

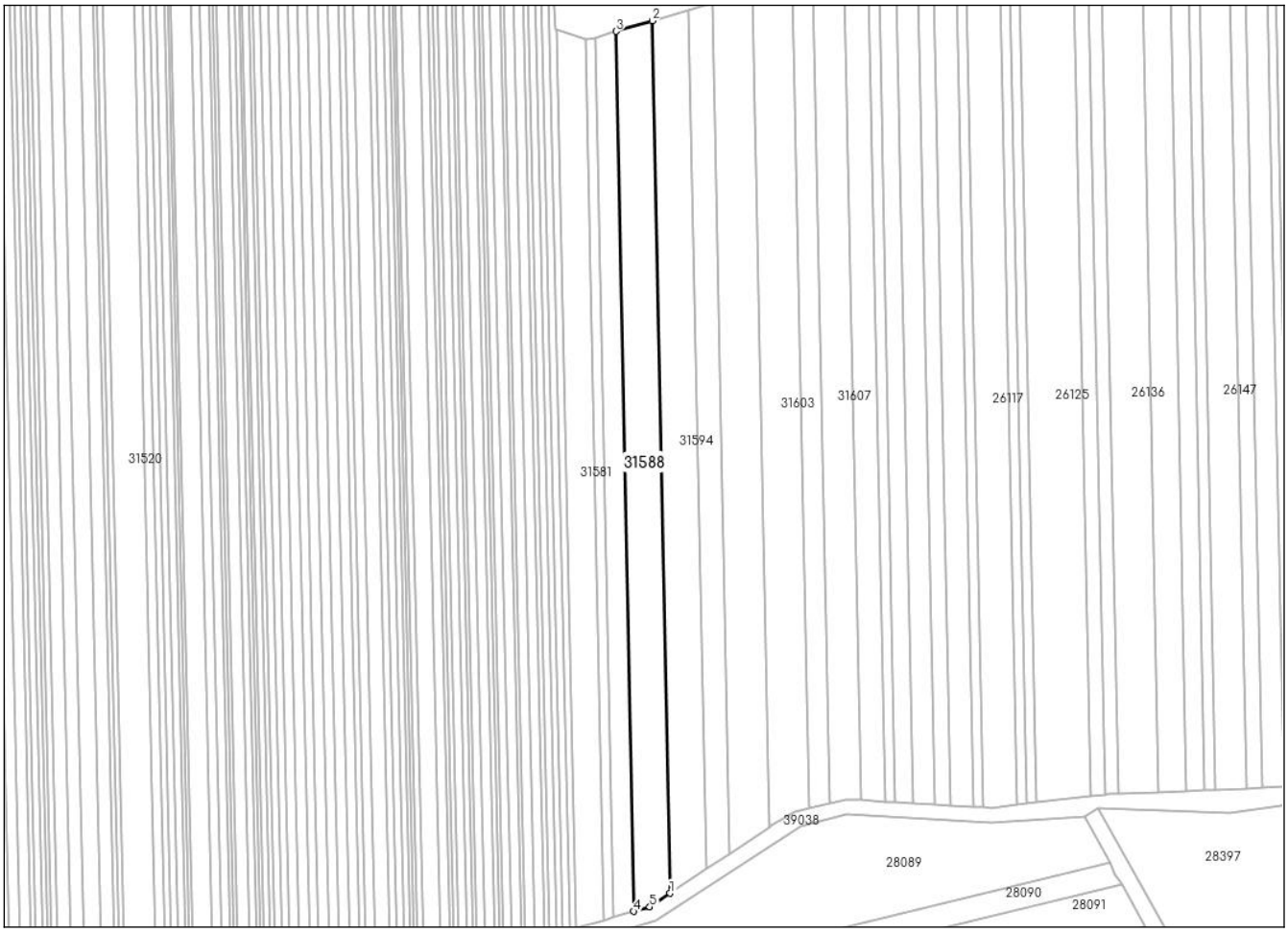

Incadrare in zonă
scara 1:2000



Date referitoare la teren

Crt	Categoria de folosință	Intra vilan	Suprafaţa (mp)	Tarla	Parcelă	Observaţii / Referinţe
1	arabil	NU	1.900	36	512/359	
	TOTAL:		**1.900**			

Date referitoare la construcţii

Crt	Numar	Destinaţie construcţie	Supraf. (mp)	Situaţie juridică	Observaţii / Referinţe
Imobilul nu are in componență construcții					

Lungime Segmente
1) Valorile lungimilor segmentelor sunt obţinute din proiecţie în plan.

Punct început	X / Y	Punct sfârşit	X / Y	Lungime segment (** (m)
1	616.926,57 381.469,539	2	616.922,252 381.682,421	212.926
2	616.922,252 381.682,421	3	616.913,434 381.679,831	9.19
3	616.913,434 381.679,831	4	616.917,789 381.465,141	214.734
4	616.917,789 381.465,141	5	616.921,615 381.466,235	3.979
5	616.921,615 381.466,235	1	616.926,57 381.469,539	5.956

**** Lungimile segmentelor sunt determinate în planul de proiecţie Stereo 70 şi sunt rotunjite la 1 milimetru.**
***** Distanţa dintre puncte este formată din segmente cumulate ce sunt mai mici decât valoarea 1 milimetru.**

Certific că informațiile din prezentul extras sunt conforme cu datele din planul cadastral de carte funciară al OCPI PRAHOVA la data: 04-08-2025
Situația prezentată poate face obiectul unor modificări ulterioare, in condițiile Legii cadastrului și publicității imobiliare nr. 7/1996, republicată.

Consilier/Inspector de specialitate,

Ancuța-Elena Constantin

Oficiul de Cadastru şi Publicitate Imobiliară PRAHOVA
Biroul de Cadastru şi Publicitate Imobiliară Ploieşti

Nr. cerere	131945
Ziua	01
Luna	08
Anul	2025

Cod verificare
100192386404

EXTRAS DE CARTE FUNCIARĂ
PENTRU INFORMARE

Carte Funciară Nr. 31587 Fulga

A. Partea I. Descrierea imobilului

TEREN Extravilan

Adresa: Jud. Prahova, UAT Fulga

Nr. Crt	Nr. cadastral Nr. topografic	Suprafaţa* (mp)	Observaţii / Referinţe
A1	31587	1.700	Teren neimprejmuit;

B. Partea II. Proprietari şi acte

Înscrieri privitoare la dreptul de proprietate şi alte drepturi reale		Referinţe
131945 / 01/08/2025		
Registrul Cadastral al Imobilelor (UAT Fulga); Act Normativ lg.7/1996 emis de Parlamentul Romaniei;		
B1	Se infiinteaza cartea funciara a imobilului 31587 ca urmare a finalizarii inregistrarii sistematice. Imobilul se gaseste in registrul cadastral al imobilelor sub numarul 8899.	A1
Act Administrativ nr. 85650, din 28/03/2000 emis de CJSDPAT PRAHOVA (TITLU DE PROPRIETATE;);		
B2	Intabulare, drept de PROPRIETATE, dobandit prin Reconstituire, cota actuala 1/1	A1
	1) **PARASCHIV NECULAI**	

C. Partea III. SARCINI .

Inscrieri privind dezmembrămintele dreptului de proprietate, drepturi reale de garanţie şi sarcini	Referinţe
NU SUNT	

Anexa Nr. 1 La Partea I

Teren

Nr cadastral	Suprafaţa (mp)*	Observaţii / Referinţe
31587	1.700	

* Suprafaţa este determinată in planul de proiecţie Stereo 70.

DETALII LINIARE IMOBIL



Date referitoare la teren

Nr Crt	Categorie folosinţă	Intra vilan	Suprafaţa (mp)	Tarla	Parcelă	Nr. topo	Observaţii / Referinţe
1	arabil	NU	1.700	36	512/334	-	

Lungime Segmente
1) Valorile lungimilor segmentelor sunt obţinute din proiecţie în plan.

Punct început	X / Y	Punct sfârşit	X / Y	Lungime segment (** (m)
1	616.919,15 381.717,16	2	616.910,784 382.082,441	365.377
2	616.910,784 382.082,441	3	616.906,185 382.081,253	4.75
3	616.906,185 382.081,253	4	616.914,65 381.711,623	369.727
4	616.914,65 381.711,623	1	616.919,15 381.717,16	7.135

**** Lungimile segmentelor sunt determinate în planul de proiecţie Stereo 70 şi sunt rotunjite la 1 milimetru.**
***** Distanţa dintre puncte este formată din segmente cumulate ce sunt mai mici decât valoarea 1 milimetru.**

Extrasul de carte funciară generat prin sistemul informatic integrat al ANCPI conține informațiile din cartea funciară active la data generării. Acesta este valabil în condițiile prevăzute de art. 7 din Legea nr. 455/2001, coroborat cu art. 3 din O.U.G. nr. 41/2016, exclusiv în mediul electronic, pentru activități și procese administrative prevăzute de legislația în vigoare. Valabilitatea poate fi extinsă și în forma fizică a documentului, fără semnătură olografă, cu acceptul expres sau procedural al instituției publice ori entității care a solicitat prezentarea acestui extras.
Verificarea corectitudinii și realității informațiilor conținute de document se poate face la adresa **www.ancpi.ro/verificare**, folosind codul de verificare online disponibil în antet. Codul de verificare este valabil 30 de zile calendaristice de la momentul generării documentului.

Data și ora generării,
04/08/2025, 09:58

Acest document se eliberează gratuit pentru proprietarii imobilelor. Pentru alți solicitanți, costul extrasului este de 25 de lei la ghișeu, respectiv 20 de lei dacă este obținut online prin platforma http://epay.ancpi.ro

Oficiul de Cadastru şi Publicitate Imobiliară PRAHOVA
Biroul de Cadastru şi Publicitate Imobiliară Ploieşti

PLOIESTI, Str. Unirii nr. 2, Cod postal 100043, Tel: (0244) 51 95 69, Fax: (0244) 59 22 95

Nr.cerere	**131945**
Ziua	**01**
Luna	**08**
Anul	**2025**

Extras de Plan Cadastral de Carte Funciară pentru Imobil număr cadastral 31587 / UAT Fulga

TEREN Extravilan
Adresa: Jud. Prahova, UAT Fulga

Comuna/Oraş/Municipiu: Fulga

Nr. cadastral	Suprafaţa măsurată	Observaţii / Referinţe
31587	1700	

* Suprafaţa este determinată in planul de proiecţie Stereo 70.

DETALII LINIARE IMOBIL

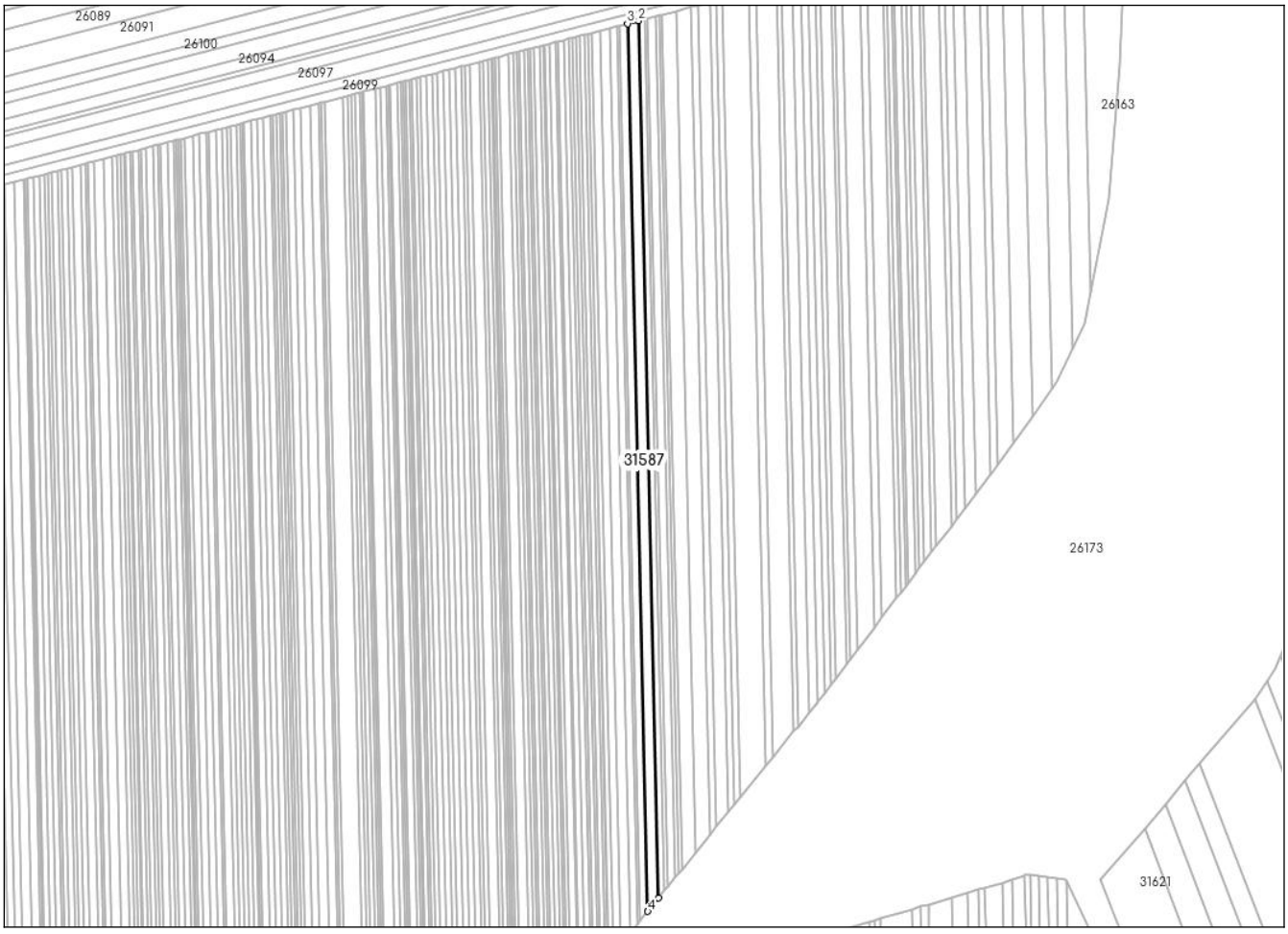

Incadrare in zonă
scara 1:5000



Date referitoare la teren

Crt	Categoria de folosință	Intra vilan	Suprafaţa (mp)	Tarla	Parcelă	Observaţii / Referinţe
1	arabil	NU	1.700	36	512/334	
	TOTAL:		**1.700**			

Date referitoare la construcţii

Crt	Numar	Destinaţie construcţie	Supraf. (mp)	Situaţie juridică	Observaţii / Referinţe
Imobilul nu are in componență construcții					

Lungime Segmente
1) Valorile lungimilor segmentelor sunt obţinute din proiecţie în plan.

Punct început	X / Y	Punct sfârşit	X / Y	Lungime segment (** (m)
1	616.919,15 381.717,16	2	616.910,784 382.082,441	365.377
2	616.910,784 382.082,441	3	616.906,185 382.081,253	4.75
3	616.906,185 382.081,253	4	616.914,65 381.711,623	369.727
4	616.914,65 381.711,623	1	616.919,15 381.717,16	7.135

**** Lungimile segmentelor sunt determinate în planul de proiecţie Stereo 70 şi sunt rotunjite la 1 milimetru.**
***** Distanţa dintre puncte este formată din segmente cumulate ce sunt mai mici decât valoarea 1 milimetru.**

Certific că informațiile din prezentul extras sunt conforme cu datele din planul cadastral de carte funciară al OCPI PRAHOVA la data: 04-08-2025
Situația prezentată poate face obiectul unor modificări ulterioare, in condițiile Legii cadastrului și publicității imobiliare nr. 7/1996, republicată.

Consilier/Inspector de specialitate,

Ancuța-Elena Constantin

Oficiul de Cadastru şi Publicitate Imobiliară PRAHOVA
Biroul de Cadastru şi Publicitate Imobiliară Ploieşti

Nr. cerere	131944
Ziua	01
Luna	08
Anul	2025

Cod verificare
100192386403

EXTRAS DE CARTE FUNCIARĂ
PENTRU INFORMARE

Carte Funciară Nr. 31586 Fulga

A. Partea I. Descrierea imobilului

TEREN Extravilan

Adresa: Jud. Prahova, UAT Fulga

Nr. Crt	Nr. cadastral Nr. topografic	Suprafaţa* (mp)	Observaţii / Referinţe
A1	31586	1.100	Teren neimprejmuit;

B. Partea II. Proprietari şi acte

Înscrieri privitoare la dreptul de proprietate şi alte drepturi reale		Referinţe
131944 / 01/08/2025		
Registrul Cadastral al Imobilelor (UAT Fulga); Act Normativ lg.7/1996 emis de Parlamentul Romaniei;		
B1	Se infiinteaza cartea funciara a imobilului 31586 ca urmare a finalizarii inregistrarii sistematice. Imobilul se gaseste in registrul cadastral al imobilelor sub numarul 8898.	A1
Act Administrativ nr. 78265, din 06/01/1999 emis de CJSDPAT PRAHOVA (TITLU DE PROPRIETATE;);		
B2	Intabulare, drept de PROPRIETATE, dobandit prin Reconstituire, cota actuala 1/1	A1
	1) **PARASCHIV ION** 2) **PARASCHIV ŞTEFAN**	

C. Partea III. SARCINI .

Inscrieri privind dezmembrămintele dreptului de proprietate, drepturi reale de garanţie şi sarcini	Referinţe
NU SUNT	

Anexa Nr. 1 La Partea I

Teren

Nr cadastral	Suprafaţa (mp)*	Observaţii / Referinţe
31586	1.100	

* Suprafaţa este determinată in planul de proiecţie Stereo 70.

DETALII LINIARE IMOBIL



Date referitoare la teren

Nr Crt	Categorie folosinţă	Intra vilan	Suprafaţa (mp)	Tarla	Parcelă	Nr. topo	Observaţii / Referinţe
1	arabil	NU	1.100	36	512/358	-	

Lungime Segmente
1) Valorile lungimilor segmentelor sunt obţinute din proiecţie în plan.

Punct început	X / Y	Punct sfârşit	X / Y	Lungime segment (** (m)
1	616.913,434 381.679,831	2	616.908,34 381.678,335	5.309
2	616.908,34 381.678,335	3	616.912,695 381.463,684	214.695
3	616.912,695 381.463,684	4	616.917,789 381.465,141	5.298
4	616.917,789 381.465,141	1	616.913,434 381.679,831	214.734

**** Lungimile segmentelor sunt determinate în planul de proiecţie Stereo 70 şi sunt rotunjite la 1 milimetru.**
***** Distanţa dintre puncte este formată din segmente cumulate ce sunt mai mici decât valoarea 1 milimetru.**

Extrasul de carte funciară generat prin sistemul informatic integrat al ANCPI conține informațiile din cartea funciară active la data generării. Acesta este valabil în condițiile prevăzute de art. 7 din Legea nr. 455/2001, coroborat cu art. 3 din O.U.G. nr. 41/2016, exclusiv în mediul electronic, pentru activități și procese administrative prevăzute de legislația în vigoare. Valabilitatea poate fi extinsă și în forma fizică a documentului, fără semnătură olografă, cu acceptul expres sau procedural al instituției publice ori entității care a solicitat prezentarea acestui extras.
Verificarea corectitudinii și realității informațiilor conținute de document se poate face la adresa **www.ancpi.ro/verificare**, folosind codul de verificare online disponibil în antet. Codul de verificare este valabil 30 de zile calendaristice de la momentul generării documentului.

Data și ora generării,
04/08/2025, 09:58

Acest document se eliberează gratuit pentru proprietarii imobilelor. Pentru alți solicitanți, costul extrasului este de 25 de lei la ghișeu, respectiv 20 de lei dacă este obținut online prin platforma http://epay.ancpi.ro

Oficiul de Cadastru şi Publicitate Imobiliară PRAHOVA
Biroul de Cadastru şi Publicitate Imobiliară Ploieşti

PLOIESTI, Str. Unirii nr. 2, Cod postal 100043, Tel: (0244) 51 95 69, Fax: (0244) 59 22 95

Nr.cerere	**131944**
Ziua	**01**
Luna	**08**
Anul	**2025**

Extras de Plan Cadastral de Carte Funciară pentru Imobil număr cadastral 31586 / UAT Fulga

TEREN Extravilan
Adresa: Jud. Prahova, UAT Fulga

Comuna/Oraş/Municipiu: Fulga

Nr. cadastral	Suprafaţa măsurată	Observaţii / Referinţe
31586	1100	

* Suprafaţa este determinată in planul de proiecţie Stereo 70.

DETALII LINIARE IMOBIL

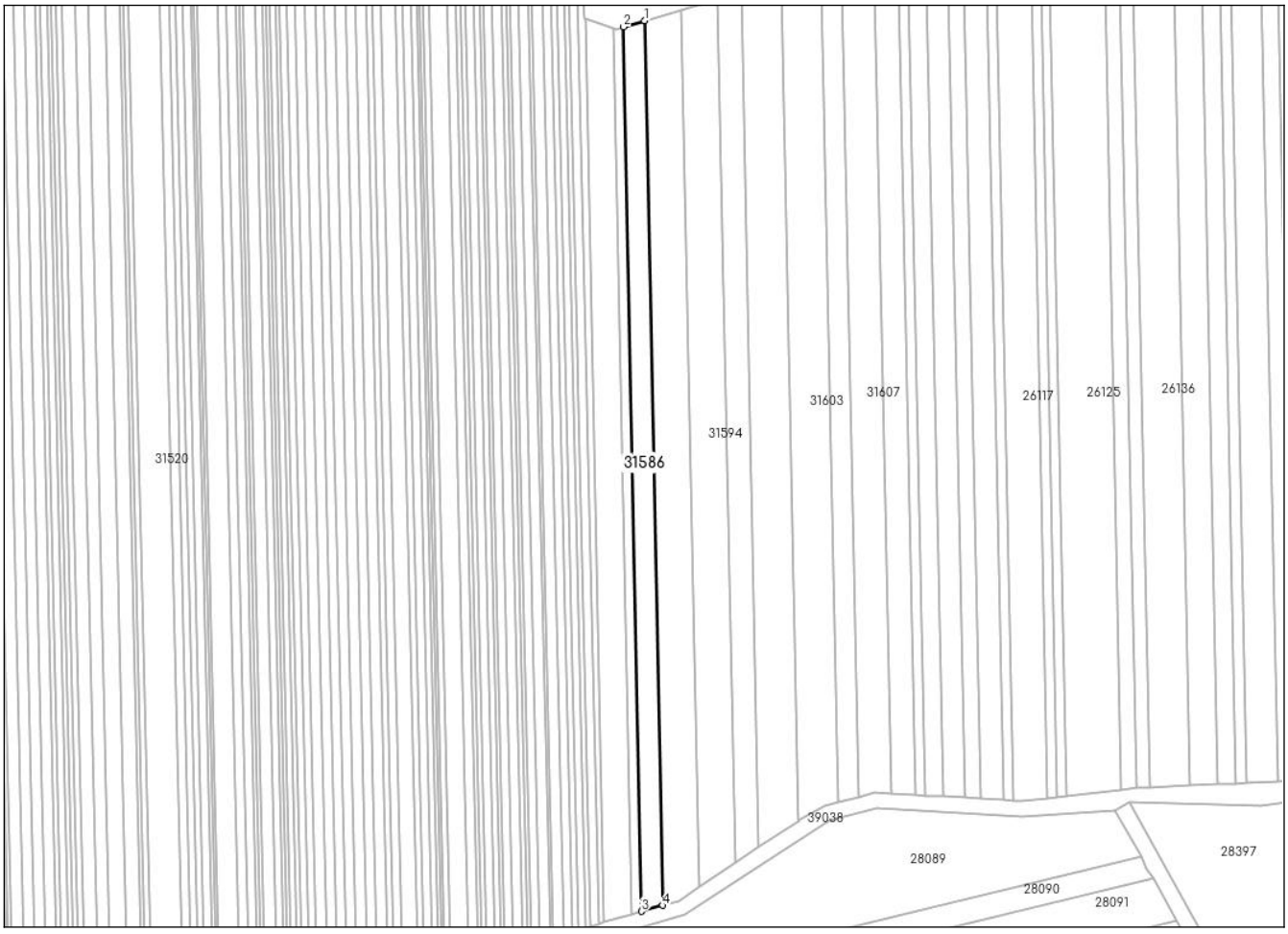

Incadrare in zonă
scara 1:2000



Date referitoare la teren

Crt	Categoria de folosință	Intra vilan	Suprafaţa (mp)	Tarla	Parcelă	Observaţii / Referinţe
1	arabil	NU	1.100	36	512/358	
	TOTAL:		**1.100**			

Date referitoare la construcţii

Crt	Numar	Destinaţie construcţie	Supraf. (mp)	Situaţie juridică	Observaţii / Referinţe
Imobilul nu are in componență construcții					

Lungime Segmente
1) Valorile lungimilor segmentelor sunt obţinute din proiecţie în plan.

Punct început	X / Y	Punct sfârşit	X / Y	Lungime segment (** (m)
1	616.913,434 381.679,831	2	616.908,34 381.678,335	5.309
2	616.908,34 381.678,335	3	616.912,695 381.463,684	214.695
3	616.912,695 381.463,684	4	616.917,789 381.465,141	5.298
4	616.917,789 381.465,141	1	616.913,434 381.679,831	214.734

**** Lungimile segmentelor sunt determinate în planul de proiecţie Stereo 70 şi sunt rotunjite la 1 milimetru.**
***** Distanţa dintre puncte este formată din segmente cumulate ce sunt mai mici decât valoarea 1 milimetru.**

Certific că informațiile din prezentul extras sunt conforme cu datele din planul cadastral de carte funciară al OCPI PRAHOVA la data: 04-08-2025
Situația prezentată poate face obiectul unor modificări ulterioare, in condițiile Legii cadastrului și publicității imobiliare nr. 7/1996, republicată.

Consilier/Inspector de specialitate,

Ancuța-Elena Constantin

Oficiul de Cadastru şi Publicitate Imobiliară PRAHOVA
Biroul de Cadastru şi Publicitate Imobiliară Ploieşti

Nr. cerere	131943
Ziua	01
Luna	08
Anul	2025

Cod verificare
100192386402

EXTRAS DE CARTE FUNCIARĂ
PENTRU INFORMARE

Carte Funciară Nr. 31585 Fulga

A. Partea I. Descrierea imobilului

TEREN Extravilan

Adresa: Jud. Prahova, UAT Fulga

Nr. Crt	Nr. cadastral Nr. topografic	Suprafaţa* (mp)	Observaţii / Referinţe
A1	31585	1.200	Teren neimprejmuit;

B. Partea II. Proprietari şi acte

Înscrieri privitoare la dreptul de proprietate şi alte drepturi reale		Referinţe
131943 / 01/08/2025		
Registrul Cadastral al Imobilelor (UAT Fulga); Act Normativ lg.7/1996 emis de Parlamentul Romaniei;		
B1	Se infiinteaza cartea funciara a imobilului 31585 ca urmare a finalizarii inregistrarii sistematice. Imobilul se gaseste in registrul cadastral al imobilelor sub numarul 8897.	A1
Act Administrativ nr. 82638, din 12/07/1999 emis de CJSDPAT PRAHOVA (TITLU DE PROPRIETATE;);		
B2	Intabulare, drept de PROPRIETATE, dobandit prin Reconstituire, cota actuala 1/1	A1
	1) **ZECHERU ECATERINA** 2) **PARASCHIV ION** 3) **PARASCHIV ALEXANDRU** 4) **NEGOIŢĂ OPRINA** 5) **PARASCHIV GHEORGHE** 6) **ENACHE ECATERINA**	

C. Partea III. SARCINI .

Inscrieri privind dezmembrămintele dreptului de proprietate, drepturi reale de garanţie şi sarcini	Referinţe
NU SUNT	

Anexa Nr. 1 La Partea I

Teren

Nr cadastral	Suprafaţa (mp)*	Observaţii / Referinţe
31585	1.200	

* Suprafaţa este determinată in planul de proiecţie Stereo 70.

DETALII LINIARE IMOBIL



Date referitoare la teren

Nr Crt	Categorie folosinţă	Intra vilan	Suprafaţa (mp)	Tarla	Parcelă	Nr. topo	Observaţii / Referinţe
1	arabil	NU	1.200	36	512/333	-	

Lungime Segmente
1) Valorile lungimilor segmentelor sunt obţinute din proiecţie în plan.

Punct început	X / Y	Punct sfârşit	X / Y	Lungime segment (** (m)
1	616.906,185 382.081,253	2	616.902,97 382.080,423	3.32
2	616.902,97 382.080,423	3	616.911,505 381.707,753	372.768
3	616.911,505 381.707,753	4	616.914,65 381.711,623	4.987
4	616.914,65 381.711,623	1	616.906,185 382.081,253	369.727

**** Lungimile segmentelor sunt determinate în planul de proiecţie Stereo 70 şi sunt rotunjite la 1 milimetru.**
***** Distanţa dintre puncte este formată din segmente cumulate ce sunt mai mici decât valoarea 1 milimetru.**

Extrasul de carte funciară generat prin sistemul informatic integrat al ANCPI conține informațiile din cartea funciară active la data generării. Acesta este valabil în condițiile prevăzute de art. 7 din Legea nr. 455/2001, coroborat cu art. 3 din O.U.G. nr. 41/2016, exclusiv în mediul electronic, pentru activități și procese administrative prevăzute de legislația în vigoare. Valabilitatea poate fi extinsă și în forma fizică a documentului, fără semnătură olografă, cu acceptul expres sau procedural al instituției publice ori entității care a solicitat prezentarea acestui extras.
Verificarea corectitudinii și realității informațiilor conținute de document se poate face la adresa **www.ancpi.ro/verificare**, folosind codul de verificare online disponibil în antet. Codul de verificare este valabil 30 de zile calendaristice de la momentul generării documentului.

Data și ora generării,
04/08/2025, 09:58

Acest document se eliberează gratuit pentru proprietarii imobilelor. Pentru alți solicitanți, costul extrasului este de 25 de lei la ghișeu, respectiv 20 de lei dacă este obținut online prin platforma http://epay.ancpi.ro

ANCPI
AGENȚIA NAȚIONALĂ DE CADASTRU ȘI PUBLICITATE IMOBILIARĂ

Oficiul de Cadastru şi Publicitate Imobiliară PRAHOVA
Biroul de Cadastru şi Publicitate Imobiliară Ploiești

PLOIESTI, Str. Unirii nr. 2, Cod postal 100043, Tel: (0244) 51 95 69, Fax: (0244) 59 22 95

Nr.cerere	**131943**
Ziua	**01**
Luna	**08**
Anul	**2025**

Extras de Plan Cadastral de Carte Funciară pentru Imobil număr cadastral 31585 / UAT Fulga

TEREN Extravilan
Adresa: Jud. Prahova, UAT Fulga

Comuna/Oraş/Municipiu: Fulga

Nr. cadastral	Suprafața măsurată	Observaţii / Referinţe
31585	1200	

* Suprafaţa este determinată in planul de proiecţie Stereo 70.

DETALII LINIARE IMOBIL

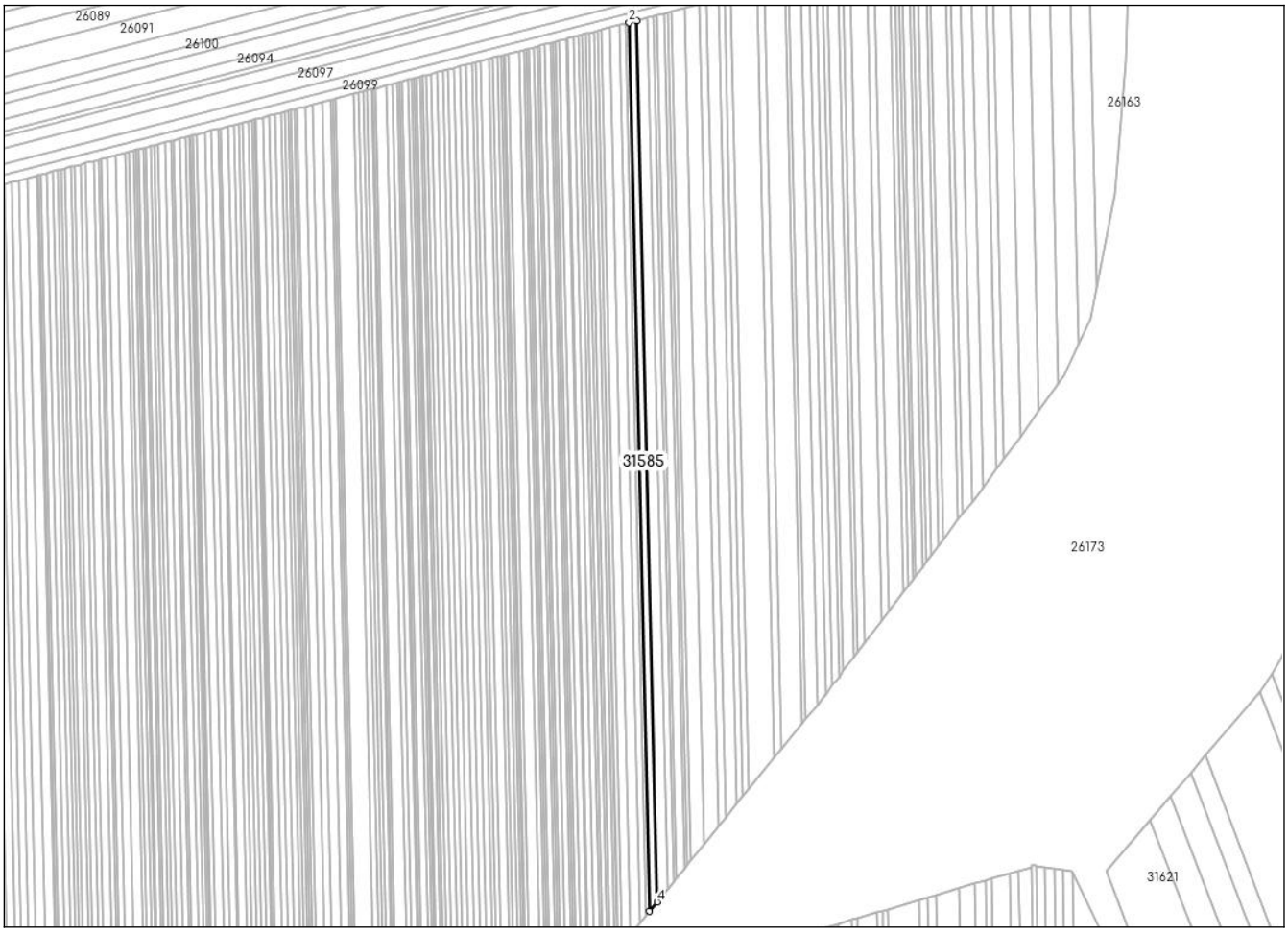

Incadrare in zonă
scara 1:5000



Date referitoare la teren

Crt	Categoria de folosință	Intra vilan	Suprafaţa (mp)	Tarla	Parcelă	Observaţii / Referinţe
1	arabil	NU	1.200	36	512/333	
	TOTAL:		**1.200**			

Date referitoare la construcţii

Crt	Numar	Destinaţie construcţie	Supraf. (mp)	Situaţie juridică	Observaţii / Referinţe
Imobilul nu are in componență construcții					

Lungime Segmente
1) Valorile lungimilor segmentelor sunt obţinute din proiecţie în plan.

Punct început	X / Y	Punct sfârşit	X / Y	Lungime segment (** (m)
1	616.906,185 382.081,253	2	616.902,97 382.080,423	3.32
2	616.902,97 382.080,423	3	616.911,505 381.707,753	372.768
3	616.911,505 381.707,753	4	616.914,65 381.711,623	4.987
4	616.914,65 381.711,623	1	616.906,185 382.081,253	369.727

**** Lungimile segmentelor sunt determinate în planul de proiecţie Stereo 70 şi sunt rotunjite la 1 milimetru.**
***** Distanţa dintre puncte este formată din segmente cumulate ce sunt mai mici decât valoarea 1 milimetru.**

Certific că informațiile din prezentul extras sunt conforme cu datele din planul cadastral de carte funciară al OCPI PRAHOVA la data: 04-08-2025
Situația prezentată poate face obiectul unor modificări ulterioare, in condițiile Legii cadastrului și publicității imobiliare nr. 7/1996, republicată.

Consilier/Inspector de specialitate,

Ancuța-Elena Constantin

Oficiul de Cadastru şi Publicitate Imobiliară PRAHOVA
Biroul de Cadastru şi Publicitate Imobiliară Ploieşti

Nr. cerere	131942
Ziua	01
Luna	08
Anul	2025

Cod verificare
100192386401

EXTRAS DE CARTE FUNCIARĂ
PENTRU INFORMARE

Carte Funciară Nr. 31584 Fulga

A. Partea I. Descrierea imobilului

TEREN Extravilan

Adresa: Jud. Prahova, UAT Fulga

Nr. Crt	Nr. cadastral Nr. topografic	Suprafaţa* (mp)	Observaţii / Referinţe
A1	31584	500	Teren neimprejmuit;

B. Partea II. Proprietari şi acte

Înscrieri privitoare la dreptul de proprietate şi alte drepturi reale		Referinţe
131942 / 01/08/2025		
Registrul Cadastral al Imobilelor (UAT Fulga); Act Normativ lg.7/1996 emis de Parlamentul Romaniei;		
B1	Se infiinteaza cartea funciara a imobilului 31584 ca urmare a finalizarii inregistrarii sistematice. Imobilul se gaseste in registrul cadastral al imobilelor sub numarul 8896.	A1
Act Administrativ nr. 81353, din 26/05/1999 emis de CJSDPAT PRAHOVA (TITLU DE PROPRIETATE;);		
B2	Intabulare, drept de PROPRIETATE, dobandit prin Reconstituire, cota actuala 1/1	A1
	1) **RĂDUCEA GHEORGHE**	

C. Partea III. SARCINI .

Inscrieri privind dezmembrămintele dreptului de proprietate, drepturi reale de garanţie şi sarcini	Referinţe
NU SUNT	

Anexa Nr. 1 La Partea I

Teren

Nr cadastral	Suprafaţa (mp)*	Observaţii / Referinţe
31584	500	

* Suprafaţa este determinată in planul de proiecţie Stereo 70.

DETALII LINIARE IMOBIL



Date referitoare la teren

Nr Crt	Categorie folosinţă	Intra vilan	Suprafaţa (mp)	Tarla	Parcelă	Nr. topo	Observaţii / Referinţe
1	arabil	NU	500	36	512/357	-	

Lungime Segmente
1) Valorile lungimilor segmentelor sunt obţinute din proiecţie în plan.

Punct început	X / Y	Punct sfârşit	X / Y	Lungime segment (** (m)
1	616.912,695 381.463,684	2	616.908,34 381.678,335	214.695
2	616.908,34 381.678,335	3	616.906,365 381.677,755	2.058
3	616.906,365 381.677,755	4	616.906,02 381.677,874	0.365
4	616.906,02 381.677,874	5	616.910,379 381.463,021	214.897

Punct început	X / Y	Punct sfârşit	X / Y	Lungime segment (** (m)
5	616.910,379 381.463,021	1	616.912,695 381.463,684	2.409

**** Lungimile segmentelor sunt determinate în planul de proiecţie Stereo 70 şi sunt rotunjite la 1 milimetru.**
***** Distanţa dintre puncte este formată din segmente cumulate ce sunt mai mici decât valoarea 1 milimetru.**

Extrasul de carte funciară generat prin sistemul informatic integrat al ANCPI conține informațiile din cartea funciară active la data generării. Acesta este valabil în condițiile prevăzute de art. 7 din Legea nr. 455/2001, coroborat cu art. 3 din O.U.G. nr. 41/2016, exclusiv în mediul electronic, pentru activități și procese administrative prevăzute de legislația în vigoare. Valabilitatea poate fi extinsă și în forma fizică a documentului, fără semnătură olografă, cu acceptul expres sau procedural al instituției publice ori entității care a solicitat prezentarea acestui extras.
Verificarea corectitudinii și realității informațiilor conținute de document se poate face la adresa **www.ancpi.ro/verificare**, folosind codul de verificare online disponibil în antet. Codul de verificare este valabil 30 de zile calendaristice de la momentul generării documentului.

Data și ora generării,
04/08/2025, 09:58

Acest document se eliberează gratuit pentru proprietarii imobilelor. Pentru alți solicitanți, costul extrasului este de 25 de lei la ghișeu, respectiv 20 de lei dacă este obținut online prin platforma http://epay.ancpi.ro

Oficiul de Cadastru şi Publicitate Imobiliară PRAHOVA
Biroul de Cadastru şi Publicitate Imobiliară Ploieşti

PLOIESTI, Str. Unirii nr. 2, Cod postal 100043, Tel: (0244) 51 95 69, Fax: (0244) 59 22 95

Nr.cerere	**131942**
Ziua	**01**
Luna	**08**
Anul	**2025**

Extras de Plan Cadastral de Carte Funciară pentru Imobil număr cadastral 31584 / UAT Fulga

TEREN Extravilan
Adresa: Jud. Prahova, UAT Fulga

Comuna/Oraş/Municipiu: Fulga

Nr. cadastral	Suprafaţa măsurată	Observaţii / Referinţe
31584	500	

* Suprafaţa este determinată in planul de proiecţie Stereo 70.

DETALII LINIARE IMOBIL

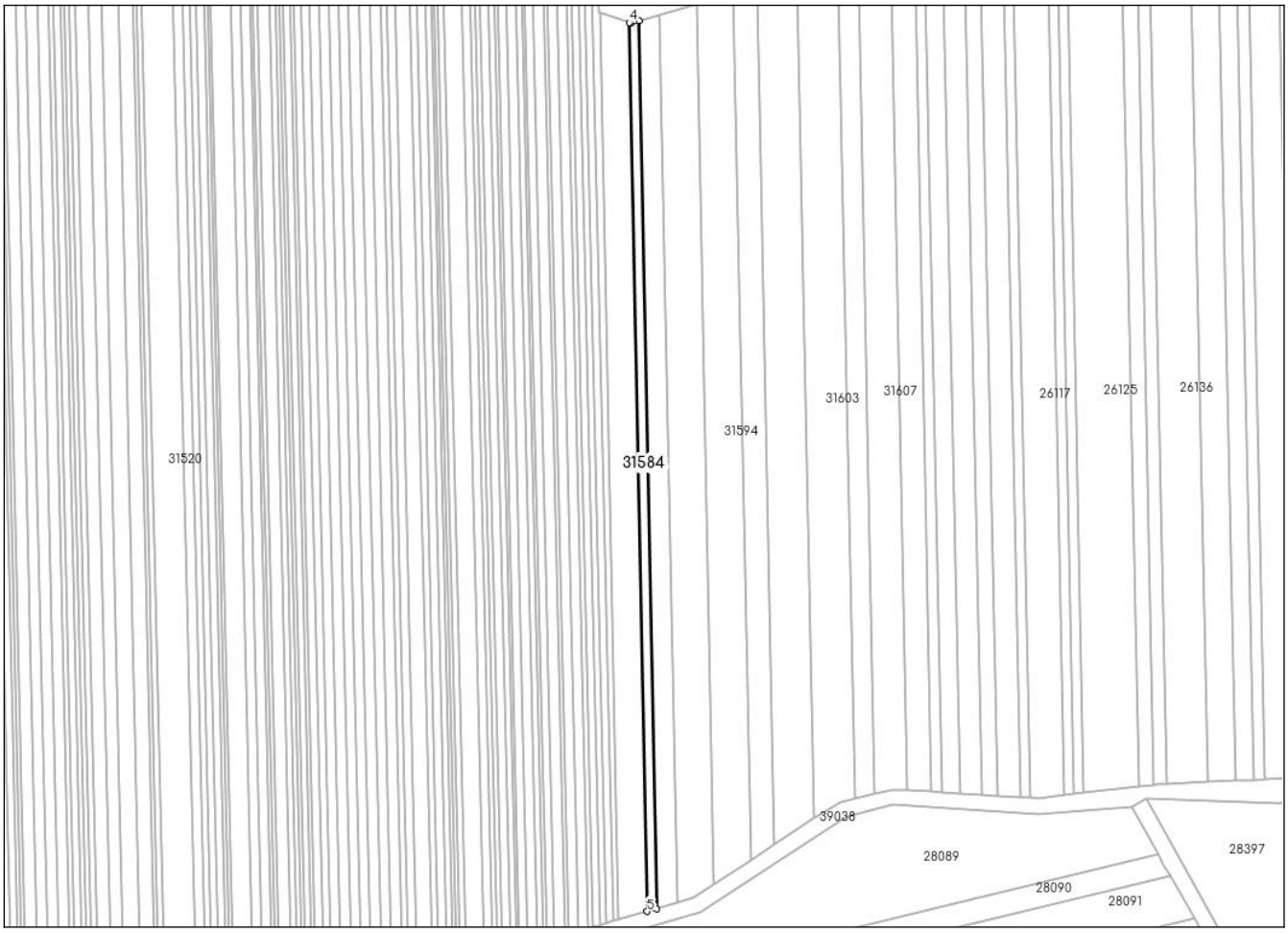

Incadrare in zonă
scara 1:2000



Date referitoare la teren

Crt	Categoria de folosință	Intra vilan	Suprafaţa (mp)	Tarla	Parcelă	Observaţii / Referinţe
1	arabil	NU	500	36	512/357	
	TOTAL:		**500**			

Date referitoare la construcţii

Crt	Numar	Destinaţie construcţie	Supraf. (mp)	Situaţie juridică	Observaţii / Referinţe
Imobilul nu are in componență construcții					

Lungime Segmente
1) Valorile lungimilor segmentelor sunt obţinute din proiecţie în plan.

Punct început	X / Y	Punct sfârşit	X / Y	Lungime segment (** (m)
1	616.912,695 381.463,684	2	616.908,34 381.678,335	214.695
2	616.908,34 381.678,335	3	616.906,365 381.677,755	2.058
3	616.906,365 381.677,755	4	616.906,02 381.677,874	0.365
4	616.906,02 381.677,874	5	616.910,379 381.463,021	214.897
5	616.910,379 381.463,021	1	616.912,695 381.463,684	2.409

**** Lungimile segmentelor sunt determinate în planul de proiecţie Stereo 70 şi sunt rotunjite la 1 milimetru.**
***** Distanţa dintre puncte este formată din segmente cumulate ce sunt mai mici decât valoarea 1 milimetru.**

Certific că informațiile din prezentul extras sunt conforme cu datele din planul cadastral de carte funciară al OCPI PRAHOVA la data: 04-08-2025
Situația prezentată poate face obiectul unor modificări ulterioare, in condițiile Legii cadastrului și publicității imobiliare nr. 7/1996, republicată.

Consilier/Inspector de specialitate,

Ancuța-Elena Constantin

Oficiul de Cadastru şi Publicitate Imobiliară PRAHOVA
Biroul de Cadastru şi Publicitate Imobiliară Ploieşti

Nr. cerere	131941
Ziua	01
Luna	08
Anul	2025

Cod verificare
100192386400

EXTRAS DE CARTE FUNCIARĂ
PENTRU INFORMARE

Carte Funciară Nr. 31583 Fulga

A. Partea I. Descrierea imobilului

TEREN Extravilan

Adresa: Jud. Prahova, UAT Fulga

Nr. Crt	Nr. cadastral Nr. topografic	Suprafaţa* (mp)	Observaţii / Referinţe
A1	31583	500	Teren neimprejmuit;

B. Partea II. Proprietari şi acte

Înscrieri privitoare la dreptul de proprietate şi alte drepturi reale		Referinţe
131941 / 01/08/2025		
Registrul Cadastral al Imobilelor (UAT Fulga); Act Normativ lg.7/1996 emis de Parlamentul Romaniei;		
B1	Se infiinteaza cartea funciara a imobilului 31583 ca urmare a finalizarii inregistrarii sistematice. Imobilul se gaseste in registrul cadastral al imobilelor sub numarul 8895.	A1
Act Notarial nr. 120, din 30/09/2014 emis de NP DOBRE STELORIAN DANIEL (CERTIFICAT DE MOSTENITOR;);		
B2	Intabulare, drept de PROPRIETATE, dobandit prin Succesiune, cota actuala 1/4	A1
	1) **PARASCHIV IOANA**	
B3	Intabulare, drept de PROPRIETATE, dobandit prin Succesiune, cota actuala 3/4	A1
	1) **GEORGESCU LUCRETIA**	

C. Partea III. SARCINI .

Inscrieri privind dezmembrămintele dreptului de proprietate, drepturi reale de garanţie şi sarcini	Referinţe
NU SUNT	

Anexa Nr. 1 La Partea I

Teren

Nr cadastral	Suprafaţa (mp)*	Observaţii / Referinţe
31583	500	

* Suprafaţa este determinată in planul de proiecţie Stereo 70.

DETALII LINIARE IMOBIL



Date referitoare la teren

Nr Crt	Categorie folosinţă	Intra vilan	Suprafaţa (mp)	Tarla	Parcelă	Nr. topo	Observaţii / Referinţe
1	arabil	NU	500	36	512/332	-	

Lungime Segmente
1) Valorile lungimilor segmentelor sunt obţinute din proiecţie în plan.

Punct început	X / Y	Punct sfârşit	X / Y	Lungime segment (** (m)
1	616.902,97 382.080,423	2	616.901,639 382.080,079	1.375
2	616.901,639 382.080,079	3	616.910,203 381.706,15	374.027
3	616.910,203 381.706,15	4	616.911,505 381.707,753	2.065
4	616.911,505 381.707,753	1	616.902,97 382.080,423	372.768

**** Lungimile segmentelor sunt determinate în planul de proiecţie Stereo 70 şi sunt rotunjite la 1 milimetru.**
***** Distanţa dintre puncte este formată din segmente cumulate ce sunt mai mici decât valoarea 1 milimetru.**

Extrasul de carte funciară generat prin sistemul informatic integrat al ANCPI conține informațiile din cartea funciară active la data generării. Acesta este valabil în condițiile prevăzute de art. 7 din Legea nr. 455/2001, coroborat cu art. 3 din O.U.G. nr. 41/2016, exclusiv în mediul electronic, pentru activități și procese administrative prevăzute de legislația în vigoare. Valabilitatea poate fi extinsă și în forma fizică a documentului, fără semnătură olografă, cu acceptul expres sau procedural al instituției publice ori entității care a solicitat prezentarea acestui extras.
Verificarea corectitudinii și realității informațiilor conținute de document se poate face la adresa **www.ancpi.ro/verificare**, folosind codul de verificare online disponibil în antet. Codul de verificare este valabil 30 de zile calendaristice de la momentul generării documentului.

Data și ora generării,
04/08/2025, 09:58

Acest document se eliberează gratuit pentru proprietarii imobilelor. Pentru alți solicitanți, costul extrasului este de 25 de lei la ghișeu, respectiv 20 de lei dacă este obținut online prin platforma http://epay.ancpi.ro

ANCPI
AGENȚIA NAȚIONALĂ DE CADASTRU ȘI PUBLICITATE IMOBILIARĂ

Oficiul de Cadastru şi Publicitate Imobiliară PRAHOVA
Biroul de Cadastru şi Publicitate Imobiliară Ploiești

PLOIESTI, Str. Unirii nr. 2, Cod postal 100043, Tel: (0244) 51 95 69, Fax: (0244) 59 22 95

Nr.cerere	**131941**
Ziua	**01**
Luna	**08**
Anul	**2025**

Extras de Plan Cadastral de Carte Funciară pentru Imobil număr cadastral 31583 / UAT Fulga

TEREN Extravilan
Adresa: Jud. Prahova, UAT Fulga

Comuna/Oraş/Municipiu: Fulga

Nr. cadastral	Suprafața măsurată	Observaţii / Referinţe
31583	500	

* Suprafaţa este determinată in planul de proiecţie Stereo 70.

DETALII LINIARE IMOBIL

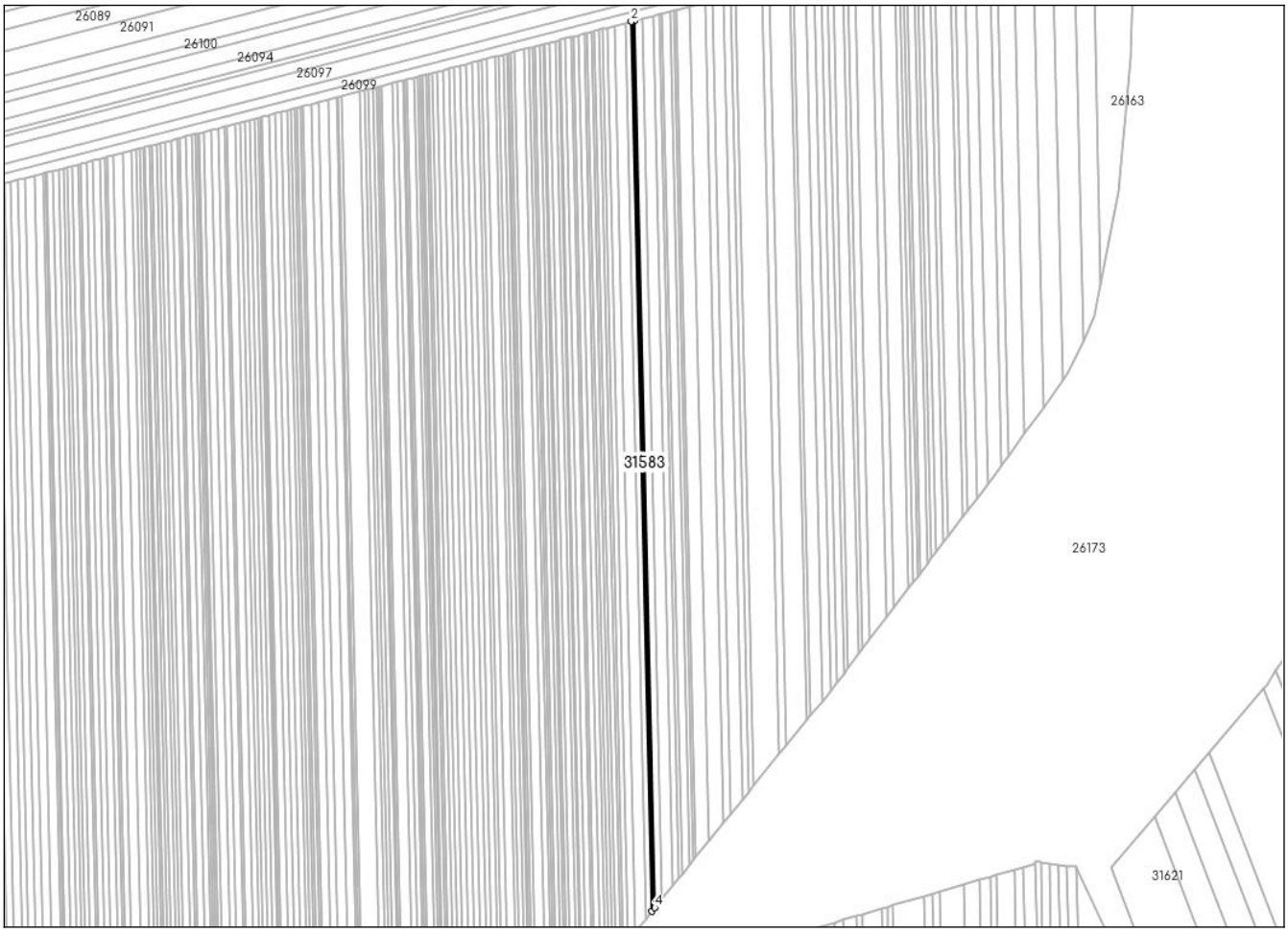

Incadrare in zonă
scara 1:5000



Date referitoare la teren

Crt	Categoria de folosință	Intra vilan	Suprafaţa (mp)	Tarla	Parcelă	Observaţii / Referinţe
1	arabil	NU	500	36	512/332	
	TOTAL:		**500**			

Date referitoare la construcţii

Crt	Numar	Destinaţie construcţie	Supraf. (mp)	Situaţie juridică	Observaţii / Referinţe
Imobilul nu are in componență construcții					

Lungime Segmente
1) Valorile lungimilor segmentelor sunt obţinute din proiecţie în plan.

Punct început	X / Y	Punct sfârşit	X / Y	Lungime segment (** (m)
1	616.902,97 382.080,423	2	616.901,639 382.080,079	1.375
2	616.901,639 382.080,079	3	616.910,203 381.706,15	374.027
3	616.910,203 381.706,15	4	616.911,505 381.707,753	2.065
4	616.911,505 381.707,753	1	616.902,97 382.080,423	372.768

**** Lungimile segmentelor sunt determinate în planul de proiecţie Stereo 70 şi sunt rotunjite la 1 milimetru.**
***** Distanţa dintre puncte este formată din segmente cumulate ce sunt mai mici decât valoarea 1 milimetru.**

Certific că informațiile din prezentul extras sunt conforme cu datele din planul cadastral de carte funciară al OCPI PRAHOVA la data: 04-08-2025
Situația prezentată poate face obiectul unor modificări ulterioare, in condițiile Legii cadastrului și publicității imobiliare nr. 7/1996, republicată.

Consilier/Inspector de specialitate,

Ancuța-Elena Constantin

Oficiul de Cadastru şi Publicitate Imobiliară PRAHOVA
Biroul de Cadastru şi Publicitate Imobiliară Ploieşti

Nr. cerere	131940
Ziua	01
Luna	08
Anul	2025

Cod verificare
100192386399

EXTRAS DE CARTE FUNCIARĂ
PENTRU INFORMARE

Carte Funciară Nr. 31582 Fulga

A. Partea I. Descrierea imobilului

TEREN Extravilan

Adresa: Jud. Prahova, UAT Fulga

Nr. Crt	Nr. cadastral Nr. topografic	Suprafaţa* (mp)	Observaţii / Referinţe
A1	31582	1.000	Teren neimprejmuit;

B. Partea II. Proprietari şi acte

Înscrieri privitoare la dreptul de proprietate şi alte drepturi reale		Referinţe
131940 / 01/08/2025		
Registrul Cadastral al Imobilelor (UAT Fulga); Act Normativ lg.7/1996 emis de Parlamentul Romaniei;		
B1	Se infiinteaza cartea funciara a imobilului 31582 ca urmare a finalizarii inregistrarii sistematice. Imobilul se gaseste in registrul cadastral al imobilelor sub numarul 8894.	A1
Act Administrativ nr. 79184, din 08/01/1999 emis de CJSDPAT PRAHOVA (TITLU DE PROPRIETATE;);		
B2	Intabulare, drept de PROPRIETATE, dobandit prin Reconstituire, cota actuala 1/1	A1
	1) **JERCĂLĂU STANCIU**	

C. Partea III. SARCINI .

Inscrieri privind dezmembrămintele dreptului de proprietate, drepturi reale de garanţie şi sarcini	Referinţe
NU SUNT	

Anexa Nr. 1 La Partea I

Teren

Nr cadastral	Suprafaţa (mp)*	Observaţii / Referinţe
31582	1.000	

* Suprafaţa este determinată in planul de proiecţie Stereo 70.

DETALII LINIARE IMOBIL



Date referitoare la teren

Nr Crt	Categorie folosinţă	Intra vilan	Suprafaţa (mp)	Tarla	Parcelă	Nr. topo	Observaţii / Referinţe
1	arabil	NU	1.000	36	512/331	-	

Lungime Segmente
1) Valorile lungimilor segmentelor sunt obţinute din proiecţie în plan.

Punct început	X / Y	Punct sfârşit	X / Y	Lungime segment (** (m)
1	616.910,203 381.706,15	2	616.901,639 382.080,079	374.027
2	616.901,639 382.080,079	3	616.898,989 382.079,395	2.737
3	616.898,989 382.079,395	4	616.907,61 381.702,96	376.534
4	616.907,61 381.702,96	1	616.910,203 381.706,15	4.111

**** Lungimile segmentelor sunt determinate în planul de proiecţie Stereo 70 şi sunt rotunjite la 1 milimetru.**
***** Distanţa dintre puncte este formată din segmente cumulate ce sunt mai mici decât valoarea 1 milimetru.**

Extrasul de carte funciară generat prin sistemul informatic integrat al ANCPI conține informațiile din cartea funciară active la data generării. Acesta este valabil în condițiile prevăzute de art. 7 din Legea nr. 455/2001, coroborat cu art. 3 din O.U.G. nr. 41/2016, exclusiv în mediul electronic, pentru activități și procese administrative prevăzute de legislația în vigoare. Valabilitatea poate fi extinsă și în forma fizică a documentului, fără semnătură olografă, cu acceptul expres sau procedural al instituției publice ori entității care a solicitat prezentarea acestui extras.
Verificarea corectitudinii și realității informațiilor conținute de document se poate face la adresa **www.ancpi.ro/verificare**, folosind codul de verificare online disponibil în antet. Codul de verificare este valabil 30 de zile calendaristice de la momentul generării documentului.

Data și ora generării,
04/08/2025, 09:58

Acest document se eliberează gratuit pentru proprietarii imobilelor. Pentru alți solicitanți, costul extrasului este de 25 de lei la ghișeu, respectiv 20 de lei dacă este obținut online prin platforma http://epay.ancpi.ro

Oficiul de Cadastru şi Publicitate Imobiliară PRAHOVA
Biroul de Cadastru şi Publicitate Imobiliară Ploieşti

PLOIESTI, Str. Unirii nr. 2, Cod postal 100043, Tel: (0244) 51 95 69, Fax: (0244) 59 22 95

Nr.cerere	**131940**
Ziua	**01**
Luna	**08**
Anul	**2025**

Extras de Plan Cadastral de Carte Funciară pentru Imobil număr cadastral 31582 / UAT Fulga

TEREN Extravilan
Adresa: Jud. Prahova, UAT Fulga

Comuna/Oraş/Municipiu: Fulga

Nr. cadastral	Suprafaţa măsurată	Observaţii / Referinţe
31582	1000	

* Suprafaţa este determinată in planul de proiecţie Stereo 70.

DETALII LINIARE IMOBIL

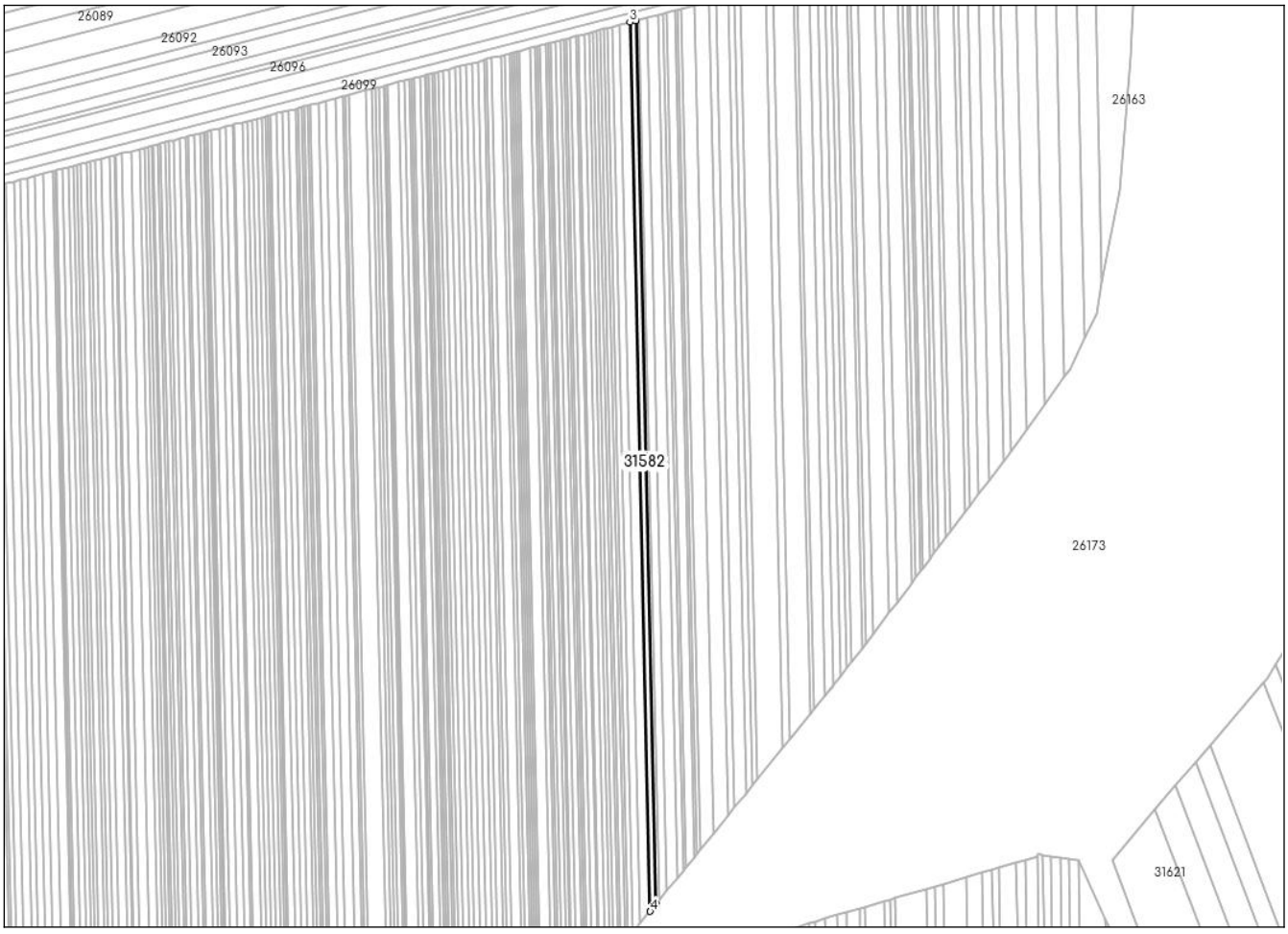

Incadrare in zonă
scara 1:5000



Date referitoare la teren

Crt	Categoria de folosință	Intra vilan	Suprafaţa (mp)	Tarla	Parcelă	Observaţii / Referinţe
1	arabil	NU	1.000	36	512/331	
	TOTAL:		**1.000**			

Date referitoare la construcţii

Crt	Numar	Destinaţie construcţie	Supraf. (mp)	Situaţie juridică	Observaţii / Referinţe
Imobilul nu are in componență construcții					

Lungime Segmente
1) Valorile lungimilor segmentelor sunt obţinute din proiecţie în plan.

Punct început	X / Y	Punct sfârşit	X / Y	Lungime segment (** (m)
1	616.910,203 381.706,15	2	616.901,639 382.080,079	374.027
2	616.901,639 382.080,079	3	616.898,989 382.079,395	2.737
3	616.898,989 382.079,395	4	616.907,61 381.702,96	376.534
4	616.907,61 381.702,96	1	616.910,203 381.706,15	4.111

**** Lungimile segmentelor sunt determinate în planul de proiecţie Stereo 70 şi sunt rotunjite la 1 milimetru.**
***** Distanţa dintre puncte este formată din segmente cumulate ce sunt mai mici decât valoarea 1 milimetru.**

Certific că informațiile din prezentul extras sunt conforme cu datele din planul cadastral de carte funciară al OCPI PRAHOVA la data: 04-08-2025
Situația prezentată poate face obiectul unor modificări ulterioare, in condițiile Legii cadastrului și publicității imobiliare nr. 7/1996, republicată.

Consilier/Inspector de specialitate,

Ancuța-Elena Constantin

Oficiul de Cadastru şi Publicitate Imobiliară PRAHOVA
Biroul de Cadastru şi Publicitate Imobiliară Ploieşti

Nr. cerere	131939
Ziua	01
Luna	08
Anul	2025

Cod verificare
100192386398

EXTRAS DE CARTE FUNCIARĂ
PENTRU INFORMARE

Carte Funciară Nr. 31581 Fulga

A. Partea I. Descrierea imobilului

TEREN Extravilan

Adresa: Jud. Prahova, UAT Fulga

Nr. Crt	Nr. cadastral Nr. topografic	Suprafaţa* (mp)	Observaţii / Referinţe
A1	31581	1.500	Teren neimprejmuit;

B. Partea II. Proprietari şi acte

Înscrieri privitoare la dreptul de proprietate şi alte drepturi reale		Referinţe
131939 / 01/08/2025		
Registrul Cadastral al Imobilelor (UAT Fulga); Act Normativ lg.7/1996 emis de Parlamentul Romaniei;		
B1	Se infiinteaza cartea funciara a imobilului 31581 ca urmare a finalizarii inregistrarii sistematice. Imobilul se gaseste in registrul cadastral al imobilelor sub numarul 8893.	A1
Act Notarial nr. 240, din 18/09/1997 emis de BNP MARIA CALIN (CERTIFICAT DE MOSTENITOR;);		
B2	Intabulare, drept de PROPRIETATE, dobandit prin Succesiune, cota actuala 2/8	A1
	1) **RĂDUCEA STEFANA**	
B3	Intabulare, drept de PROPRIETATE, dobandit prin Succesiune, cota actuala 3/8	A1
	1) **COTOLEA ANICA**	
B4	Intabulare, drept de PROPRIETATE, dobandit prin Succesiune, cota actuala 3/8	A1
	1) **RADUCEA MARIANA**	

C. Partea III. SARCINI .

Inscrieri privind dezmembrămintele dreptului de proprietate, drepturi reale de garanţie şi sarcini	Referinţe
NU SUNT	

Anexa Nr. 1 La Partea I

Teren

Nr cadastral	Suprafaţa (mp)*	Observaţii / Referinţe
31581	1.500	

* Suprafaţa este determinată in planul de proiecţie Stereo 70.

DETALII LINIARE IMOBIL

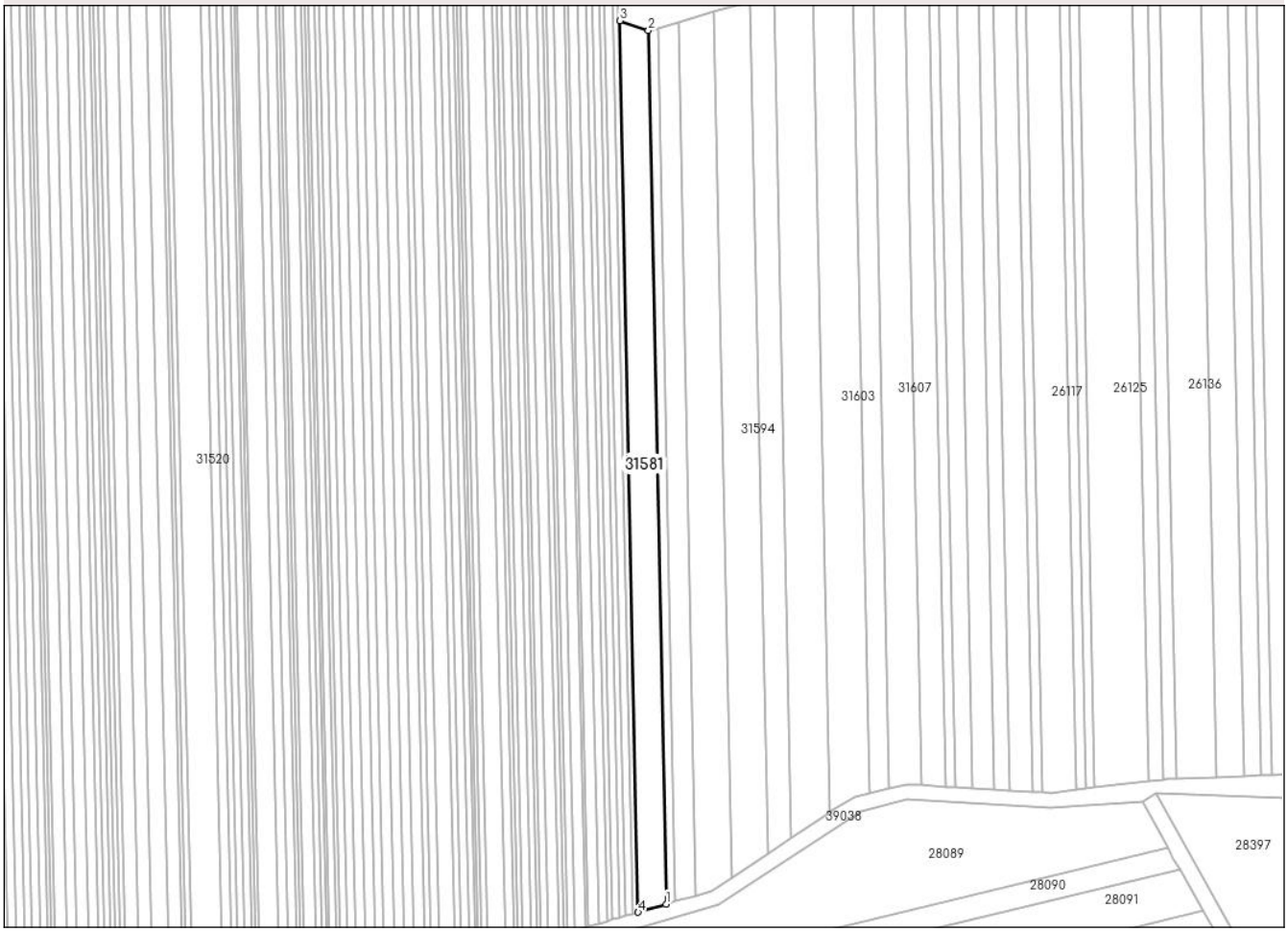

Date referitoare la teren

Nr Crt	Categorie folosinţă	Intra vilan	Suprafaţa (mp)	Tarla	Parcelă	Nr. topo	Observaţii / Referinţe
1	arabil	NU	1.500	36	512/356	-	

Lungime Segmente
1) Valorile lungimilor segmentelor sunt obţinute din proiecţie în plan.

Punct început	X / Y	Punct sfârşit	X / Y	Lungime segment (** (m)
1	616.910,379 381.463,021	2	616.906,02 381.677,874	214.897
2	616.906,02 381.677,874	3	616.899,061 381.680,275	7.362
3	616.899,061 381.680,275	4	616.903,508 381.461,033	219.287
4	616.903,508 381.461,033	1	616.910,379 381.463,021	7.153

**** Lungimile segmentelor sunt determinate în planul de proiecţie Stereo 70 şi sunt rotunjite la 1 milimetru.**
***** Distanţa dintre puncte este formată din segmente cumulate ce sunt mai mici decât valoarea 1 milimetru.**

Extrasul de carte funciară generat prin sistemul informatic integrat al ANCPI conține informațiile din cartea funciară active la data generării. Acesta este valabil în condițiile prevăzute de art. 7 din Legea nr. 455/2001, coroborat cu art. 3 din O.U.G. nr. 41/2016, exclusiv în mediul electronic, pentru activități și procese administrative prevăzute de legislația în vigoare. Valabilitatea poate fi extinsă și în forma fizică a documentului, fără semnătură olografă, cu acceptul expres sau procedural al instituției publice ori entității care a solicitat prezentarea acestui extras.
Verificarea corectitudinii și realității informațiilor conținute de document se poate face la adresa **www.ancpi.ro/verificare**, folosind codul de verificare online disponibil în antet. Codul de verificare este valabil 30 de zile calendaristice de la momentul generării documentului.

Data și ora generării,
04/08/2025, 09:58

Acest document se eliberează gratuit pentru proprietarii imobilelor. Pentru alți solicitanți, costul extrasului este de 25 de lei la ghișeu, respectiv 20 de lei dacă este obținut online prin platforma http://epay.ancpi.ro

Oficiul de Cadastru şi Publicitate Imobiliară PRAHOVA
Biroul de Cadastru şi Publicitate Imobiliară Ploieşti

PLOIESTI, Str. Unirii nr. 2, Cod postal 100043, Tel: (0244) 51 95 69, Fax: (0244) 59 22 95

Nr.cerere	**131939**
Ziua	**01**
Luna	**08**
Anul	**2025**

Extras de Plan Cadastral de Carte Funciară pentru Imobil număr cadastral 31581 / UAT Fulga

TEREN Extravilan
Adresa: Jud. Prahova, UAT Fulga

Comuna/Oraş/Municipiu: Fulga

Nr. cadastral	Suprafaţa măsurată	Observaţii / Referinţe
31581	1500	

* Suprafaţa este determinată in planul de proiecţie Stereo 70.

DETALII LINIARE IMOBIL

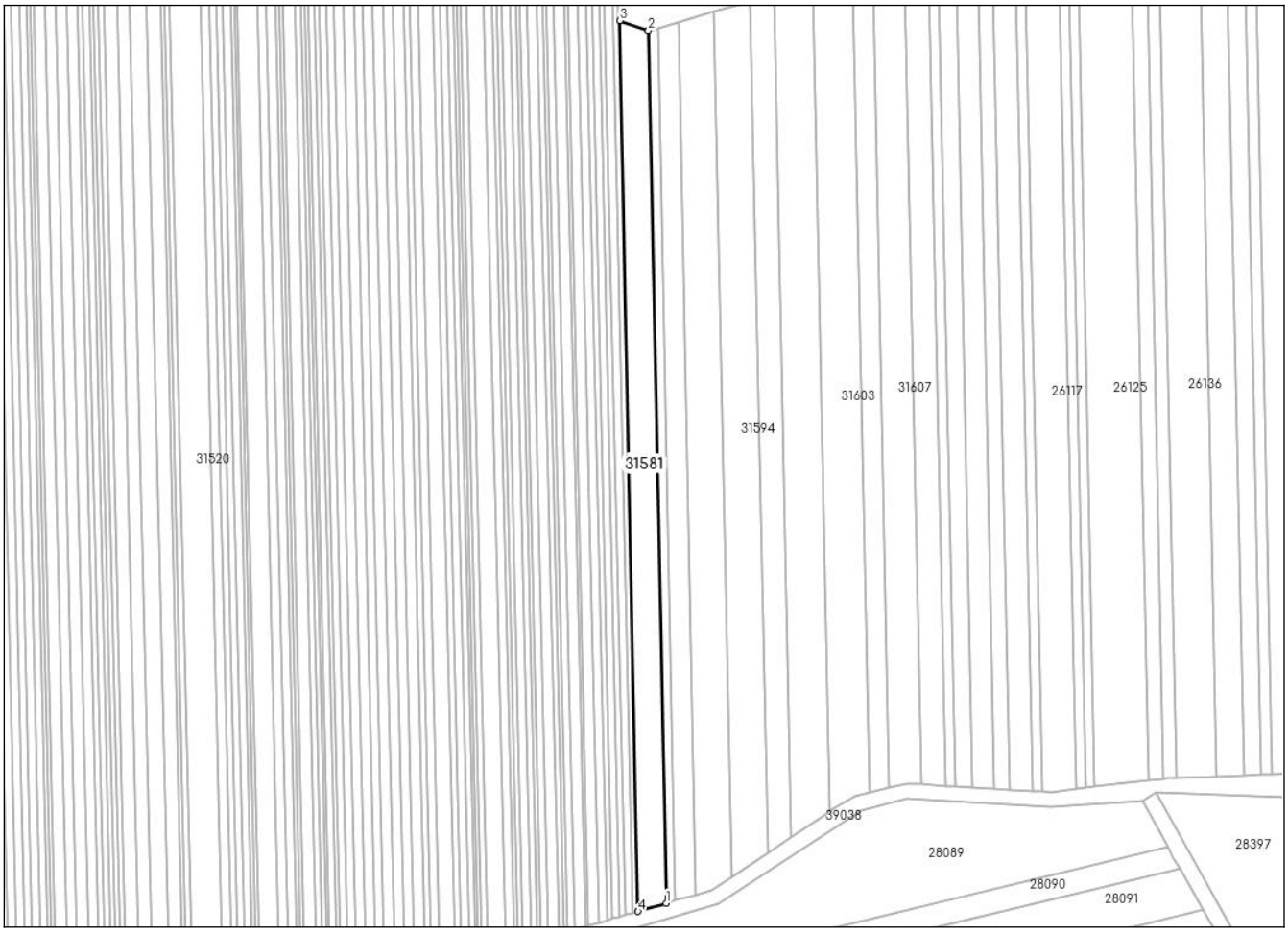

Incadrare in zonă
scara 1:2000



Date referitoare la teren

Crt	Categoria de folosință	Intra vilan	Suprafaţa (mp)	Tarla	Parcelă	Observaţii / Referinţe
1	arabil	NU	1.500	36	512/356	
	TOTAL:		**1.500**			

Date referitoare la construcţii

Crt	Numar	Destinaţie construcţie	Supraf. (mp)	Situaţie juridică	Observaţii / Referinţe
Imobilul nu are in componență construcții					

Lungime Segmente
1) Valorile lungimilor segmentelor sunt obţinute din proiecţie în plan.

Punct început	X / Y	Punct sfârşit	X / Y	Lungime segment (** (m)
1	616.910,379 381.463,021	2	616.906,02 381.677,874	214.897
2	616.906,02 381.677,874	3	616.899,061 381.680,275	7.362
3	616.899,061 381.680,275	4	616.903,508 381.461,033	219.287
4	616.903,508 381.461,033	1	616.910,379 381.463,021	7.153

**** Lungimile segmentelor sunt determinate în planul de proiecţie Stereo 70 şi sunt rotunjite la 1 milimetru.**
***** Distanţa dintre puncte este formată din segmente cumulate ce sunt mai mici decât valoarea 1 milimetru.**

Certific că informațiile din prezentul extras sunt conforme cu datele din planul cadastral de carte funciară al OCPI PRAHOVA la data: 04-08-2025
Situația prezentată poate face obiectul unor modificări ulterioare, in condițiile Legii cadastrului și publicității imobiliare nr. 7/1996, republicată.

Consilier/Inspector de specialitate,

Ancuța-Elena Constantin

Oficiul de Cadastru şi Publicitate Imobiliară PRAHOVA
Biroul de Cadastru şi Publicitate Imobiliară Ploieşti

Nr. cerere	131938
Ziua	01
Luna	08
Anul	2025

Cod verificare
100192386397

EXTRAS DE CARTE FUNCIARĂ
PENTRU INFORMARE

Carte Funciară Nr. 31580 Fulga

A. Partea I. Descrierea imobilului

TEREN Extravilan

Adresa: Jud. Prahova, UAT Fulga, TEREN EXTRAVILAN

Nr. Crt	Nr. cadastral Nr. topografic	Suprafaţa* (mp)	Observaţii / Referinţe
A1	31580	1.599	Teren neimprejmuit; imobil inscris in CF sporadic 20697;

B. Partea II. Proprietari şi acte

Înscrieri privitoare la dreptul de proprietate şi alte drepturi reale		Referinţe
131938 / 01/08/2025		
Registrul Cadastral al Imobilelor (UAT Fulga); Act Normativ lg.7/1996 emis de Parlamentul Romaniei;		
B1	Se infiinteaza cartea funciara a imobilului 31580 ca urmare a finalizarii inregistrarii sistematice. Imobilul se gaseste in registrul cadastral al imobilelor sub numarul 8892.	A1
Act Notarial nr. 261, din 11/03/2016 emis de Np Seicaru Danut;		
B2	Intabulare, drept de PROPRIETATEcumparare, dobandit prin Conventie, cota actuala 1/1	A1
	1) **SC AGRINVEST SRL**	

C. Partea III. SARCINI .

Inscrieri privind dezmembrămintele dreptului de proprietate, drepturi reale de garanţie şi sarcini	Referinţe
NU SUNT	

Anexa Nr. 1 La Partea I

Teren

Nr cadastral	Suprafaţa (mp)*	Observaţii / Referinţe
31580	1.599	imobil inscris in CF sporadic 20697;

* Suprafaţa este determinată in planul de proiecţie Stereo 70.

DETALII LINIARE IMOBIL



Date referitoare la teren

Nr Crt	Categorie folosinţă	Intra vilan	Suprafaţa (mp)	Tarla	Parcelă	Nr. topo	Observaţii / Referinţe
1	arabil	NU	1.599	36	512/330	-	

Lungime Segmente
1) Valorile lungimilor segmentelor sunt obţinute din proiecţie în plan.

Punct început	X / Y	Punct sfârşit	X / Y	Lungime segment (** (m)
1	616.898,989 382.079,395	2	616.894,788 382.078,31	4.339
2	616.894,788 382.078,31	3	616.903,501 381.697,902	380.508
3	616.903,501 381.697,902	4	616.907,61 381.702,96	6.517
4	616.907,61 381.702,96	1	616.898,989 382.079,395	376.534

**** Lungimile segmentelor sunt determinate în planul de proiecţie Stereo 70 şi sunt rotunjite la 1 milimetru.**
***** Distanţa dintre puncte este formată din segmente cumulate ce sunt mai mici decât valoarea 1 milimetru.**

Extrasul de carte funciară generat prin sistemul informatic integrat al ANCPI conține informațiile din cartea funciară active la data generării. Acesta este valabil în condițiile prevăzute de art. 7 din Legea nr. 455/2001, coroborat cu art. 3 din O.U.G. nr. 41/2016, exclusiv în mediul electronic, pentru activități și procese administrative prevăzute de legislația în vigoare. Valabilitatea poate fi extinsă și în forma fizică a documentului, fără semnătură olografă, cu acceptul expres sau procedural al instituției publice ori entității care a solicitat prezentarea acestui extras.
Verificarea corectitudinii și realității informațiilor conținute de document se poate face la adresa **www.ancpi.ro/verificare**, folosind codul de verificare online disponibil în antet. Codul de verificare este valabil 30 de zile calendaristice de la momentul generării documentului.

Data și ora generării,
04/08/2025, 09:59

Acest document se eliberează gratuit pentru proprietarii imobilelor. Pentru alți solicitanți, costul extrasului este de 25 de lei la ghișeu, respectiv 20 de lei dacă este obținut online prin platforma http://epay.ancpi.ro

Oficiul de Cadastru şi Publicitate Imobiliară PRAHOVA
Biroul de Cadastru şi Publicitate Imobiliară Ploieşti

PLOIESTI, Str. Unirii nr. 2, Cod postal 100043, Tel: (0244) 51 95 69, Fax: (0244) 59 22 95

Nr.cerere	**131938**
Ziua	**01**
Luna	**08**
Anul	**2025**

Extras de Plan Cadastral de Carte Funciară pentru Imobil număr cadastral 31580 / UAT Fulga

TEREN Extravilan
Adresa: Jud. Prahova, UAT Fulga, TEREN EXTRAVILAN

Comuna/Oraş/Municipiu: Fulga

Nr. cadastral	Suprafaţa măsurată	Observaţii / Referinţe
31580	1599	imobil inscris in CF sporadic 20697;

* Suprafaţa este determinată in planul de proiecţie Stereo 70.

DETALII LINIARE IMOBIL

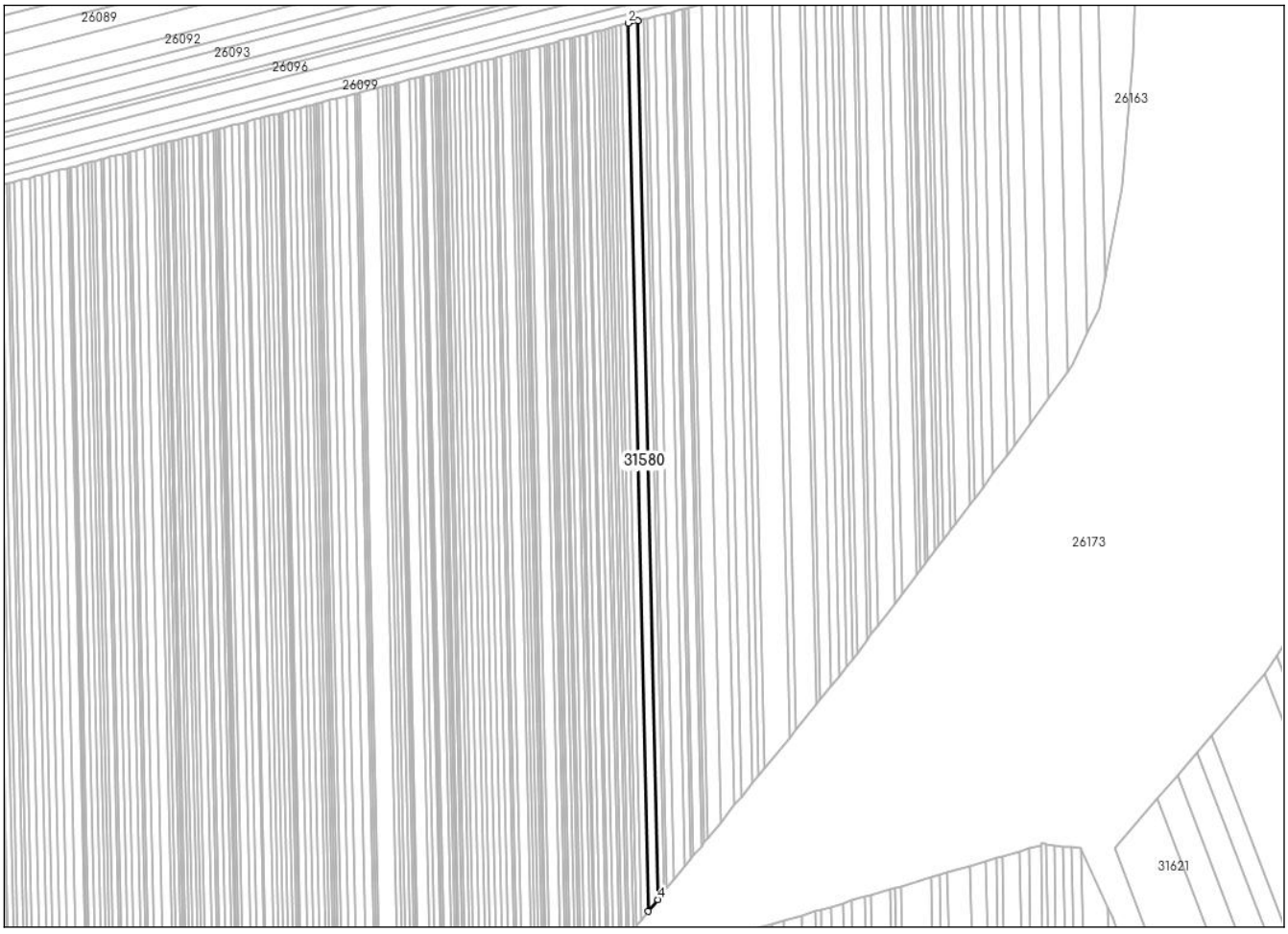

Incadrare in zonă
scara 1:5000



Date referitoare la teren

Crt	Categoria de folosință	Intra vilan	Suprafaţa (mp)	Tarla	Parcelă	Observaţii / Referinţe
1	arabil	NU	1.599	36	512/330	
	TOTAL:		**1.599**			

Date referitoare la construcţii

Crt	Numar	Destinaţie construcţie	Supraf. (mp)	Situaţie juridică	Observaţii / Referinţe
Imobilul nu are in componență construcții					

Lungime Segmente
1) Valorile lungimilor segmentelor sunt obţinute din proiecţie în plan.

Punct început	X / Y	Punct sfârşit	X / Y	Lungime segment (** (m)
1	616.898,989 382.079,395	2	616.894,788 382.078,31	4.339
2	616.894,788 382.078,31	3	616.903,501 381.697,902	380.508
3	616.903,501 381.697,902	4	616.907,61 381.702,96	6.517
4	616.907,61 381.702,96	1	616.898,989 382.079,395	376.534

**** Lungimile segmentelor sunt determinate în planul de proiecţie Stereo 70 şi sunt rotunjite la 1 milimetru.**
***** Distanţa dintre puncte este formată din segmente cumulate ce sunt mai mici decât valoarea 1 milimetru.**

Certific că informațiile din prezentul extras sunt conforme cu datele din planul cadastral de carte funciară al OCPI PRAHOVA la data: 04-08-2025
Situația prezentată poate face obiectul unor modificări ulterioare, in condițiile Legii cadastrului și publicității imobiliare nr. 7/1996, republicată.

Consilier/Inspector de specialitate,

Ancuța-Elena Constantin

Oficiul de Cadastru şi Publicitate Imobiliară PRAHOVA
Biroul de Cadastru şi Publicitate Imobiliară Ploieşti

Nr. cerere	131937
Ziua	01
Luna	08
Anul	2025

Cod verificare
100192386396

EXTRAS DE CARTE FUNCIARĂ
PENTRU INFORMARE

Carte Funciară Nr. 31579 Fulga

A. Partea I. Descrierea imobilului

TEREN Extravilan

Adresa: Jud. Prahova, UAT Fulga

Nr. Crt	Nr. cadastral Nr. topografic	Suprafaţa* (mp)	Observaţii / Referinţe
A1	31579	900	Teren neimprejmuit;

B. Partea II. Proprietari şi acte

Înscrieri privitoare la dreptul de proprietate şi alte drepturi reale		Referinţe
131937 / 01/08/2025		
Registrul Cadastral al Imobilelor (UAT Fulga); Act Normativ lg.7/1996 emis de Parlamentul Romaniei;		
B1	Se infiinteaza cartea funciara a imobilului 31579 ca urmare a finalizarii inregistrarii sistematice. Imobilul se gaseste in registrul cadastral al imobilelor sub numarul 8891.	A1
Act Administrativ nr. 79573, din 13/05/1999 emis de CJSDPAT PRAHOVA (TITLU DE PROPRIETATE;);		
B2	Intabulare, drept de PROPRIETATE, dobandit prin Reconstituire, cota actuala 1/2	A1
	1) **RĂDUCEA MARIA**	
Act Notarial nr. 94, din 26/03/2018 emis de BIN CALIN MARIA (CERTIFICAT DE MOSTENITOR;);		
B3	Intabulare, drept de PROPRIETATE, dobandit prin Succesiune, cota actuala 3/8	A1
	1) **STROIE GHEORGHE**	
Act Notarial nr. 95, din 26/03/2018 emis de BIN CALIN MARIA (CERTIFICAT DE MOSTENITOR;);		
B4	Intabulare, drept de PROPRIETATE, dobandit prin Succesiune, cota actuala 1/8	A1
	1) **STROIE GHEORGHE**	

C. Partea III. SARCINI .

Inscrieri privind dezmembrămintele dreptului de proprietate, drepturi reale de garanţie şi sarcini	Referinţe
NU SUNT	

Anexa Nr. 1 La Partea I

Teren

Nr cadastral	Suprafaţa (mp)*	Observaţii / Referinţe
31579	900	

* Suprafaţa este determinată in planul de proiecţie Stereo 70.

DETALII LINIARE IMOBIL

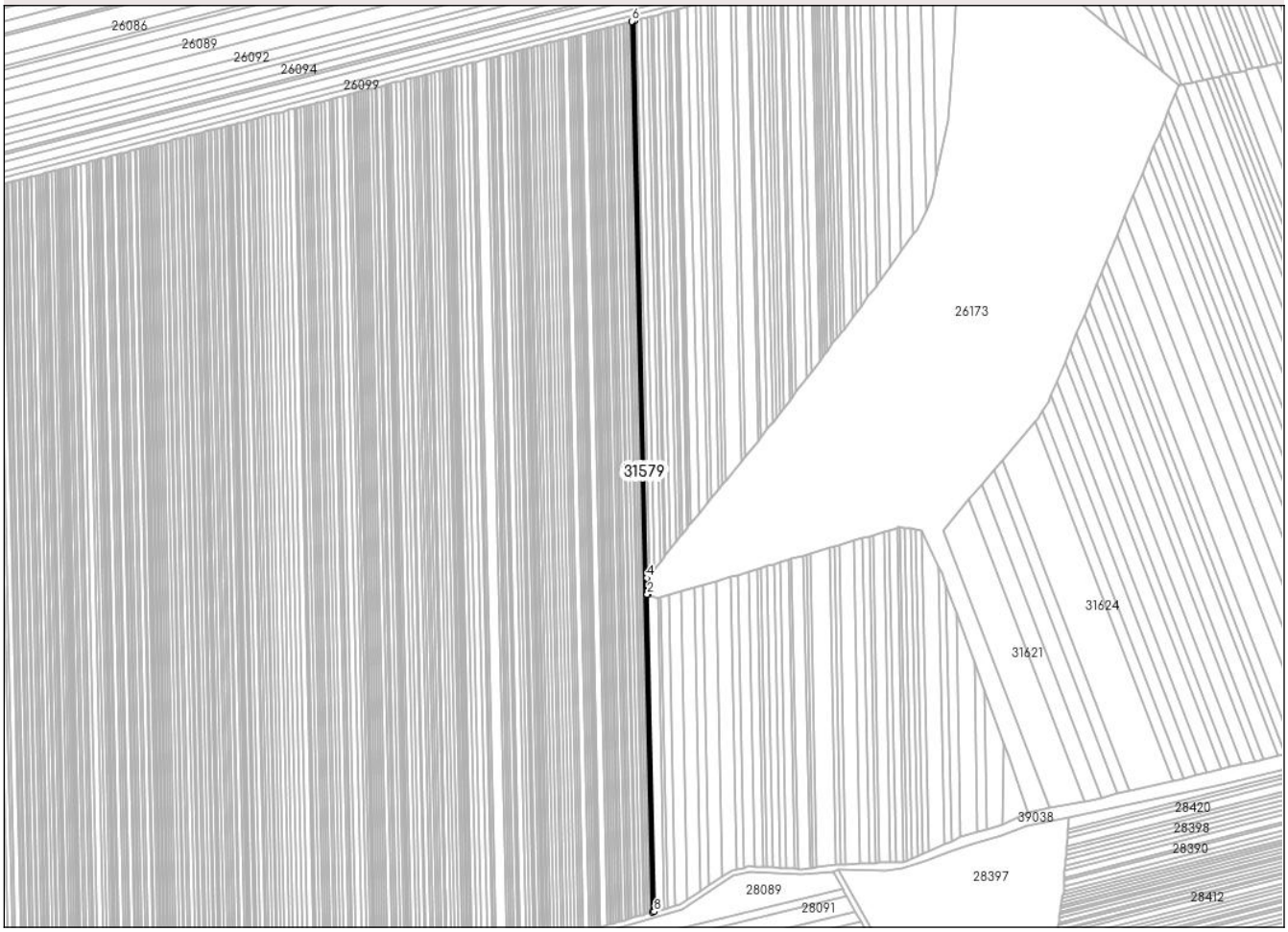

Date referitoare la teren

Nr Crt	Categorie folosinţă	Intra vilan	Suprafaţa (mp)	Tarla	Parcelă	Nr. topo	Observaţii / Referinţe
1	arabil	NU	900	36	512/327	-	

Lungime Segmente
1) Valorile lungimilor segmentelor sunt obţinute din proiecţie în plan.

Punct început	X / Y	Punct sfârşit	X / Y	Lungime segment (** (m)
1	616.899,061 381.680,275	2	616.898,723 381.680,391	0.357
2	616.898,723 381.680,391	3	616.898,155 381.691,324	10.948
3	616.898,155 381.691,324	4	616.898,418 381.691,648	0.417
4	616.898,418 381.691,648	5	616.889,598 382.076,97	385.423

Punct început	X / Y	Punct sfârşit	X / Y	Lungime segment (** (m)
5	616.889,598 382.076,97	6	616.888,177 382.076,603	1.468
6	616.888,177 382.076,603	7	616.902,276 381.460,677	616.087
7	616.902,276 381.460,677	8	616.903,508 381.461,033	1.282
8	616.903,508 381.461,033	1	616.899,061 381.680,275	219.287

**** Lungimile segmentelor sunt determinate în planul de proiecţie Stereo 70 şi sunt rotunjite la 1 milimetru.**
***** Distanţa dintre puncte este formată din segmente cumulate ce sunt mai mici decât valoarea 1 milimetru.**

Extrasul de carte funciară generat prin sistemul informatic integrat al ANCPI conține informațiile din cartea funciară active la data generării. Acesta este valabil în condițiile prevăzute de art. 7 din Legea nr. 455/2001, coroborat cu art. 3 din O.U.G. nr. 41/2016, exclusiv în mediul electronic, pentru activități și procese administrative prevăzute de legislația în vigoare. Valabilitatea poate fi extinsă și în forma fizică a documentului, fără semnătură olografă, cu acceptul expres sau procedural al instituției publice ori entității care a solicitat prezentarea acestui extras.
Verificarea corectitudinii și realității informațiilor conținute de document se poate face la adresa **www.ancpi.ro/verificare**, folosind codul de verificare online disponibil în antet. Codul de verificare este valabil 30 de zile calendaristice de la momentul generării documentului.

Data și ora generării,
04/08/2025, 09:59

Acest document se eliberează gratuit pentru proprietarii imobilelor. Pentru alți solicitanți, costul extrasului este de 25 de lei la ghișeu, respectiv 20 de lei dacă este obținut online prin platforma http://epay.ancpi.ro

Oficiul de Cadastru şi Publicitate Imobiliară PRAHOVA
Biroul de Cadastru şi Publicitate Imobiliară Ploieşti

PLOIESTI, Str. Unirii nr. 2, Cod postal 100043, Tel: (0244) 51 95 69, Fax: (0244) 59 22 95

Nr.cerere	**131937**
Ziua	**01**
Luna	**08**
Anul	**2025**

Extras de Plan Cadastral de Carte Funciară pentru Imobil număr cadastral 31579 / UAT Fulga

TEREN Extravilan
Adresa: Jud. Prahova, UAT Fulga

Comuna/Oraş/Municipiu: Fulga

Nr. cadastral	Suprafaţa măsurată	Observaţii / Referinţe
31579	900	

* Suprafaţa este determinată in planul de proiecţie Stereo 70.

DETALII LINIARE IMOBIL

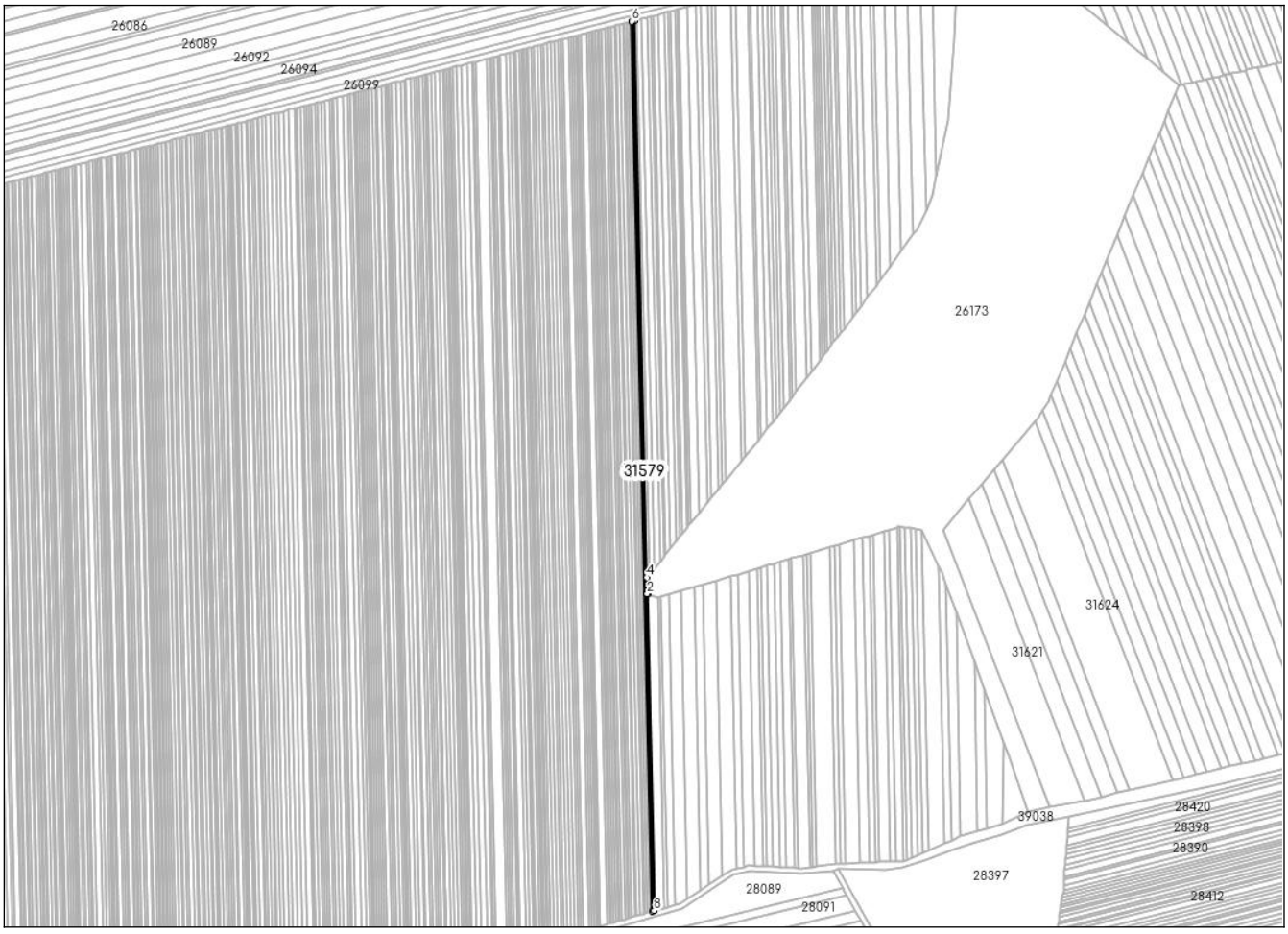

Incadrare in zonă
scara 1:5000



Date referitoare la teren

Crt	Categoria de folosință	Intra vilan	Suprafaţa (mp)	Tarla	Parcelă	Observaţii / Referinţe
1	arabil	NU	900	36	512/327	
	TOTAL:		**900**			

Date referitoare la construcţii

Crt	Numar	Destinaţie construcţie	Supraf. (mp)	Situaţie juridică	Observaţii / Referinţe
Imobilul nu are in componență construcții					

Lungime Segmente
1) Valorile lungimilor segmentelor sunt obţinute din proiecţie în plan.

Punct început	X / Y	Punct sfârşit	X / Y	Lungime segment (** (m)
1	616.899,061 381.680,275	2	616.898,723 381.680,391	0.357
2	616.898,723 381.680,391	3	616.898,155 381.691,324	10.948
3	616.898,155 381.691,324	4	616.898,418 381.691,648	0.417
4	616.898,418 381.691,648	5	616.889,598 382.076,97	385.423
5	616.889,598 382.076,97	6	616.888,177 382.076,603	1.468
6	616.888,177 382.076,603	7	616.902,276 381.460,677	616.087
7	616.902,276 381.460,677	8	616.903,508 381.461,033	1.282
8	616.903,508 381.461,033	1	616.899,061 381.680,275	219.287

**** Lungimile segmentelor sunt determinate în planul de proiecţie Stereo 70 şi sunt rotunjite la 1 milimetru.**
***** Distanţa dintre puncte este formată din segmente cumulate ce sunt mai mici decât valoarea 1 milimetru.**

Certific că informațiile din prezentul extras sunt conforme cu datele din planul cadastral de carte funciară al OCPI PRAHOVA la data: 04-08-2025
Situația prezentată poate face obiectul unor modificări ulterioare, in condițiile Legii cadastrului și publicității imobiliare nr. 7/1996, republicată.

Consilier/Inspector de specialitate,

Ancuța-Elena Constantin

Oficiul de Cadastru şi Publicitate Imobiliară PRAHOVA
Biroul de Cadastru şi Publicitate Imobiliară Ploieşti

Nr. cerere	131936
Ziua	01
Luna	08
Anul	2025

Cod verificare
100192386395

EXTRAS DE CARTE FUNCIARĂ
PENTRU INFORMARE

Carte Funciară Nr. 31578 Fulga

A. Partea I. Descrierea imobilului

TEREN Extravilan

Adresa: Jud. Prahova, UAT Fulga

Nr. Crt	Nr. cadastral Nr. topografic	Suprafaţa* (mp)	Observaţii / Referinţe
A1	31578	1.300	Teren neimprejmuit;

B. Partea II. Proprietari şi acte

Înscrieri privitoare la dreptul de proprietate şi alte drepturi reale		Referinţe
131936 / 01/08/2025		
Registrul Cadastral al Imobilelor (UAT Fulga); Act Normativ lg.7/1996 emis de Parlamentul Romaniei;		
B1	Se infiinteaza cartea funciara a imobilului 31578 ca urmare a finalizarii inregistrarii sistematice. Imobilul se gaseste in registrul cadastral al imobilelor sub numarul 8890.	A1
Act Notarial nr. 239, din 13/11/2018 emis de BIN STOICESCU ISABELA (CERTIFICAT DE MOSTENITOR;);		
B2	Intabulare, drept de PROPRIETATE, dobandit prin Succesiune, cota actuala 1/1	A1
	1) **ENACHE NICOLAE**	

C. Partea III. SARCINI .

Inscrieri privind dezmembrămintele dreptului de proprietate, drepturi reale de garanţie şi sarcini	Referinţe
NU SUNT	

Anexa Nr. 1 La Partea I

Teren

Nr cadastral	Suprafaţa (mp)*	Observaţii / Referinţe
31578	1.300	

* Suprafaţa este determinată in planul de proiecţie Stereo 70.

DETALII LINIARE IMOBIL



Date referitoare la teren

Nr Crt	Categorie folosinţă	Intra vilan	Suprafaţa (mp)	Tarla	Parcelă	Nr. topo	Observaţii / Referinţe
1	arabil	NU	1.300	36	512/329	-	

Lungime Segmente
1) Valorile lungimilor segmentelor sunt obţinute din proiecţie în plan.

Punct început	X / Y	Punct sfârşit	X / Y	Lungime segment (** (m)
1	616.894,788 382.078,31	2	616.891,405 382.077,436	3.494
2	616.891,405 382.077,436	3	616.900,191 381.693,829	383.708
3	616.900,191 381.693,829	4	616.903,501 381.697,902	5.248
4	616.903,501 381.697,902	1	616.894,788 382.078,31	380.508

**** Lungimile segmentelor sunt determinate în planul de proiecţie Stereo 70 şi sunt rotunjite la 1 milimetru.**
***** Distanţa dintre puncte este formată din segmente cumulate ce sunt mai mici decât valoarea 1 milimetru.**

Extrasul de carte funciară generat prin sistemul informatic integrat al ANCPI conține informațiile din cartea funciară active la data generării. Acesta este valabil în condițiile prevăzute de art. 7 din Legea nr. 455/2001, coroborat cu art. 3 din O.U.G. nr. 41/2016, exclusiv în mediul electronic, pentru activități și procese administrative prevăzute de legislația în vigoare. Valabilitatea poate fi extinsă și în forma fizică a documentului, fără semnătură olografă, cu acceptul expres sau procedural al instituției publice ori entității care a solicitat prezentarea acestui extras.
Verificarea corectitudinii și realității informațiilor conținute de document se poate face la adresa **www.ancpi.ro/verificare**, folosind codul de verificare online disponibil în antet. Codul de verificare este valabil 30 de zile calendaristice de la momentul generării documentului.

Data și ora generării,
04/08/2025, 09:59

Acest document se eliberează gratuit pentru proprietarii imobilelor. Pentru alți solicitanți, costul extrasului este de 25 de lei la ghișeu, respectiv 20 de lei dacă este obținut online prin platforma http://epay.ancpi.ro

Oficiul de Cadastru şi Publicitate Imobiliară PRAHOVA
Biroul de Cadastru şi Publicitate Imobiliară Ploieşti

PLOIESTI, Str. Unirii nr. 2, Cod postal 100043, Tel: (0244) 51 95 69, Fax: (0244) 59 22 95

Nr.cerere	**131936**
Ziua	**01**
Luna	**08**
Anul	**2025**

Extras de Plan Cadastral de Carte Funciară pentru Imobil număr cadastral 31578 / UAT Fulga

TEREN Extravilan
Adresa: Jud. Prahova, UAT Fulga

Comuna/Oraş/Municipiu: Fulga

Nr. cadastral	Suprafaţa măsurată	Observaţii / Referinţe
31578	1300	

* Suprafaţa este determinată in planul de proiecţie Stereo 70.

DETALII LINIARE IMOBIL

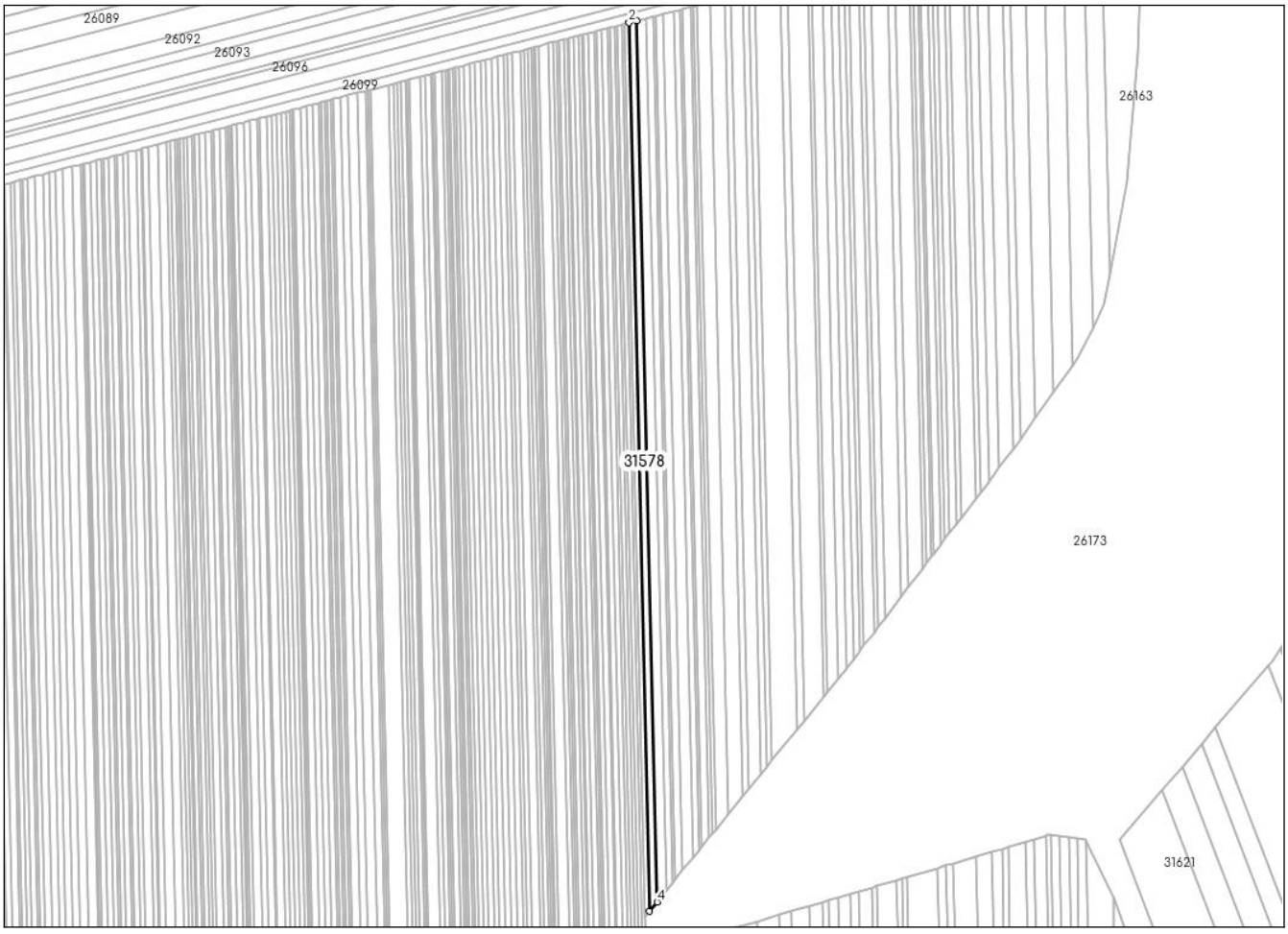

Incadrare in zonă
scara 1:5000



Date referitoare la teren

Crt	Categoria de folosință	Intra vilan	Suprafaţa (mp)	Tarla	Parcelă	Observaţii / Referinţe
1	arabil	NU	1.300	36	512/329	
	TOTAL:		**1.300**			

Date referitoare la construcţii

Crt	Numar	Destinaţie construcţie	Supraf. (mp)	Situaţie juridică	Observaţii / Referinţe
Imobilul nu are in componență construcții					

Lungime Segmente
1) Valorile lungimilor segmentelor sunt obţinute din proiecţie în plan.

Punct început	X / Y	Punct sfârşit	X / Y	Lungime segment (** (m)
1	616.894,788 382.078,31	2	616.891,405 382.077,436	3.494
2	616.891,405 382.077,436	3	616.900,191 381.693,829	383.708
3	616.900,191 381.693,829	4	616.903,501 381.697,902	5.248
4	616.903,501 381.697,902	1	616.894,788 382.078,31	380.508

**** Lungimile segmentelor sunt determinate în planul de proiecţie Stereo 70 şi sunt rotunjite la 1 milimetru.**
***** Distanţa dintre puncte este formată din segmente cumulate ce sunt mai mici decât valoarea 1 milimetru.**

Certific că informațiile din prezentul extras sunt conforme cu datele din planul cadastral de carte funciară al OCPI PRAHOVA la data: 04-08-2025
Situația prezentată poate face obiectul unor modificări ulterioare, in condițiile Legii cadastrului și publicității imobiliare nr. 7/1996, republicată.

Consilier/Inspector de specialitate,

Ancuța-Elena Constantin

Oficiul de Cadastru şi Publicitate Imobiliară PRAHOVA
Biroul de Cadastru şi Publicitate Imobiliară Ploieşti

Nr. cerere	131935
Ziua	01
Luna	08
Anul	2025

Cod verificare
100192386394

EXTRAS DE CARTE FUNCIARĂ
PENTRU INFORMARE

Carte Funciară Nr. 31577 Fulga

A. Partea I. Descrierea imobilului

TEREN Extravilan

Adresa: Jud. Prahova, UAT Fulga

Nr. Crt	Nr. cadastral Nr. topografic	Suprafaţa* (mp)	Observaţii / Referinţe
A1	31577	1.200	Teren neimprejmuit;

B. Partea II. Proprietari şi acte

Înscrieri privitoare la dreptul de proprietate şi alte drepturi reale		Referinţe
131935 / 01/08/2025		
Registrul Cadastral al Imobilelor (UAT Fulga); Act Normativ lg.7/1996 emis de Parlamentul Romaniei;		
B1	Se infiinteaza cartea funciara a imobilului 31577 ca urmare a finalizarii inregistrarii sistematice. Imobilul se gaseste in registrul cadastral al imobilelor sub numarul 8889.	A1
Act Notarial nr. 94, din 26/03/2018 emis de BIN CALIN MARIA (CERTIFICAT DE MOSTENITOR;);		
B2	Intabulare, drept de PROPRIETATE, dobandit prin Reconstituire, cota actuala 1/1	A1
	1) **STROIE GHEORGHE**	
B3	Intabulare, drept de PROPRIETATE, dobandit prin Succesiune, cota actuala 3/4	A1
	1) **STROIE GHEORGHE**	
Act Notarial nr. 95, din 26/03/2018 emis de BIN CALIN MARIA (CERTIFICAT DE MOSTENITOR;);		
B4	Intabulare, drept de PROPRIETATE, dobandit prin Succesiune, cota actuala 1/4	A1
	1) **STROIE GHEORGHE**	

C. Partea III. SARCINI .

Inscrieri privind dezmembrămintele dreptului de proprietate, drepturi reale de garanţie şi sarcini	Referinţe
NU SUNT	

Anexa Nr. 1 La Partea I

Teren

Nr cadastral	Suprafaţa (mp)*	Observaţii / Referinţe
31577	1.200	

* Suprafaţa este determinată in planul de proiecţie Stereo 70.

DETALII LINIARE IMOBIL



Date referitoare la teren

Nr Crt	Categorie folosinţă	Intra vilan	Suprafaţa (mp)	Tarla	Parcelă	Nr. topo	Observaţii / Referinţe
1	arabil	NU	1.200	36	512/326	-	

Lungime Segmente
1) Valorile lungimilor segmentelor sunt obţinute din proiecţie în plan.

Punct început	X / Y	Punct sfârşit	X / Y	Lungime segment (** (m)
1	616.888,177 382.076,603	2	616.886,24 382.076,103	2.0
2	616.886,24 382.076,103	3	616.900,341 381.460,117	616.147
3	616.900,341 381.460,117	4	616.902,276 381.460,677	2.014
4	616.902,276 381.460,677	1	616.888,177 382.076,603	616.087

**** Lungimile segmentelor sunt determinate în planul de proiecţie Stereo 70 şi sunt rotunjite la 1 milimetru.**
***** Distanţa dintre puncte este formată din segmente cumulate ce sunt mai mici decât valoarea 1 milimetru.**

Extrasul de carte funciară generat prin sistemul informatic integrat al ANCPI conține informațiile din cartea funciară active la data generării. Acesta este valabil în condițiile prevăzute de art. 7 din Legea nr. 455/2001, coroborat cu art. 3 din O.U.G. nr. 41/2016, exclusiv în mediul electronic, pentru activități și procese administrative prevăzute de legislația în vigoare. Valabilitatea poate fi extinsă și în forma fizică a documentului, fără semnătură olografă, cu acceptul expres sau procedural al instituției publice ori entității care a solicitat prezentarea acestui extras.
Verificarea corectitudinii și realității informațiilor conținute de document se poate face la adresa **www.ancpi.ro/verificare**, folosind codul de verificare online disponibil în antet. Codul de verificare este valabil 30 de zile calendaristice de la momentul generării documentului.

Data și ora generării,
04/08/2025, 09:59

Acest document se eliberează gratuit pentru proprietarii imobilelor. Pentru alți solicitanți, costul extrasului este de 25 de lei la ghișeu, respectiv 20 de lei dacă este obținut online prin platforma http://epay.ancpi.ro

Oficiul de Cadastru şi Publicitate Imobiliară PRAHOVA
Biroul de Cadastru şi Publicitate Imobiliară Ploieşti

PLOIESTI, Str. Unirii nr. 2, Cod postal 100043, Tel: (0244) 51 95 69, Fax: (0244) 59 22 95

Nr.cerere	**131935**
Ziua	**01**
Luna	**08**
Anul	**2025**

Extras de Plan Cadastral de Carte Funciară pentru Imobil număr cadastral 31577 / UAT Fulga

TEREN Extravilan
Adresa: Jud. Prahova, UAT Fulga

Comuna/Oraş/Municipiu: Fulga

Nr. cadastral	Suprafaţa măsurată	Observaţii / Referinţe
31577	1200	

* Suprafaţa este determinată in planul de proiecţie Stereo 70.

DETALII LINIARE IMOBIL

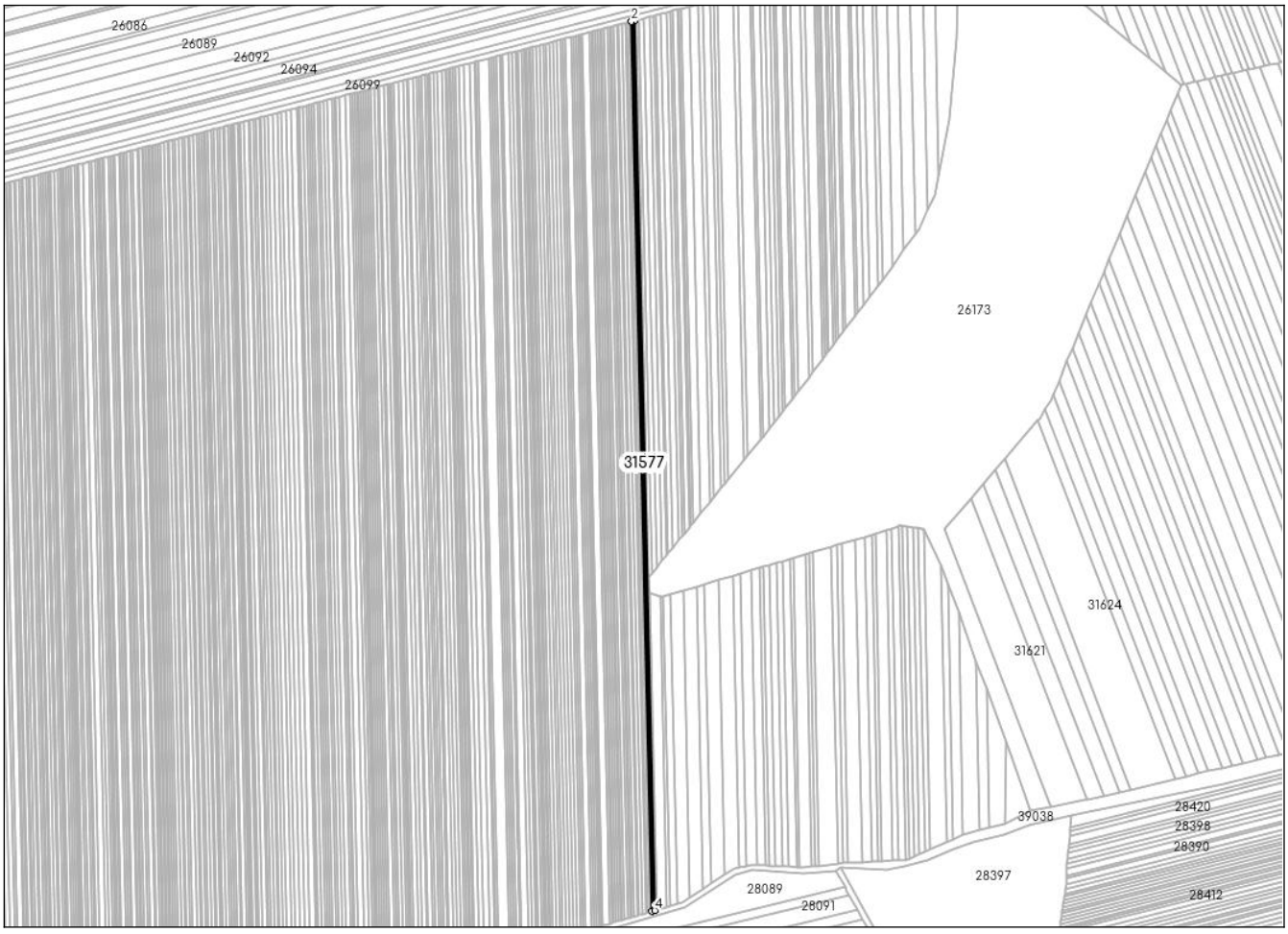

Incadrare in zonă
scara 1:5000



Date referitoare la teren

Crt	Categoria de folosință	Intra vilan	Suprafaţa (mp)	Tarla	Parcelă	Observaţii / Referinţe
1	arabil	NU	1.200	36	512/326	
	TOTAL:		**1.200**			

Date referitoare la construcţii

Crt	Numar	Destinaţie construcţie	Supraf. (mp)	Situaţie juridică	Observaţii / Referinţe
Imobilul nu are in componență construcții					

Lungime Segmente
1) Valorile lungimilor segmentelor sunt obţinute din proiecţie în plan.

Punct început	X / Y	Punct sfârşit	X / Y	Lungime segment (** (m)
1	616.888,177 382.076,603	2	616.886,24 382.076,103	2.0
2	616.886,24 382.076,103	3	616.900,341 381.460,117	616.147
3	616.900,341 381.460,117	4	616.902,276 381.460,677	2.014
4	616.902,276 381.460,677	1	616.888,177 382.076,603	616.087

**** Lungimile segmentelor sunt determinate în planul de proiecţie Stereo 70 şi sunt rotunjite la 1 milimetru.**
***** Distanţa dintre puncte este formată din segmente cumulate ce sunt mai mici decât valoarea 1 milimetru.**

Certific că informațiile din prezentul extras sunt conforme cu datele din planul cadastral de carte funciară al OCPI PRAHOVA la data: 04-08-2025
Situația prezentată poate face obiectul unor modificări ulterioare, in condițiile Legii cadastrului și publicității imobiliare nr. 7/1996, republicată.

Consilier/Inspector de specialitate,

Ancuța-Elena Constantin

Oficiul de Cadastru şi Publicitate Imobiliară PRAHOVA
Biroul de Cadastru şi Publicitate Imobiliară Ploieşti

Nr. cerere	131934
Ziua	01
Luna	08
Anul	2025

Cod verificare
100192386393

EXTRAS DE CARTE FUNCIARĂ
PENTRU INFORMARE

Carte Funciară Nr. 31576 Fulga

A. Partea I. Descrierea imobilului

TEREN Extravilan

Adresa: Jud. Prahova, UAT Fulga

Nr. Crt	Nr. cadastral Nr. topografic	Suprafaţa* (mp)	Observaţii / Referinţe
A1	31576	700	Teren neimprejmuit;

B. Partea II. Proprietari şi acte

Înscrieri privitoare la dreptul de proprietate şi alte drepturi reale		Referinţe
131934 / 01/08/2025		
Registrul Cadastral al Imobilelor (UAT Fulga); Act Normativ lg.7/1996 emis de Parlamentul Romaniei;		
B1	Se infiinteaza cartea funciara a imobilului 31576 ca urmare a finalizarii inregistrarii sistematice. Imobilul se gaseste in registrul cadastral al imobilelor sub numarul 8888.	A1
Act Notarial nr. 169, din 20/08/2004 emis de BNP MARIA CALIN (CERTIFICAT DE MOSTENITOR;);		
B2	Intabulare, drept de PROPRIETATE, dobandit prin Succesiune, cota actuala 3/4	A1
	1) **ENACHE ROMEO-CONSTANTIN**	
Act Notarial nr. 341, din 28/12/2021 emis de NP BURTICA ADELA (CERTIFICAT DE MOSTENITOR;);		
B3	Intabulare, drept de PROPRIETATE, dobandit prin Succesiune, cota actuala 1/4	A1
	1) **ENACHE ROMEO-CONSTANTIN**	

C. Partea III. SARCINI .

Inscrieri privind dezmembrămintele dreptului de proprietate, drepturi reale de garanţie şi sarcini	Referinţe
NU SUNT	

Anexa Nr. 1 La Partea I

Teren

Nr cadastral	Suprafaţa (mp)*	Observaţii / Referinţe
31576	700	

* Suprafaţa este determinată in planul de proiecţie Stereo 70.

DETALII LINIARE IMOBIL



Date referitoare la teren

Nr Crt	Categorie folosinţă	Intra vilan	Suprafaţa (mp)	Tarla	Parcelă	Nr. topo	Observaţii / Referinţe
1	arabil	NU	700	36	512/328	-	

Lungime Segmente
1) Valorile lungimilor segmentelor sunt obţinute din proiecţie în plan.

Punct început	X / Y	Punct sfârşit	X / Y	Lungime segment (** (m)
1	616.900,191 381.693,829	2	616.891,405 382.077,436	383.708
2	616.891,405 382.077,436	3	616.889,598 382.076,97	1.866
3	616.889,598 382.076,97	4	616.898,418 381.691,648	385.423
4	616.898,418 381.691,648	1	616.900,191 381.693,829	2.811

**** Lungimile segmentelor sunt determinate în planul de proiecţie Stereo 70 şi sunt rotunjite la 1 milimetru.**
***** Distanţa dintre puncte este formată din segmente cumulate ce sunt mai mici decât valoarea 1 milimetru.**

Extrasul de carte funciară generat prin sistemul informatic integrat al ANCPI conține informațiile din cartea funciară active la data generării. Acesta este valabil în condițiile prevăzute de art. 7 din Legea nr. 455/2001, coroborat cu art. 3 din O.U.G. nr. 41/2016, exclusiv în mediul electronic, pentru activități și procese administrative prevăzute de legislația în vigoare. Valabilitatea poate fi extinsă și în forma fizică a documentului, fără semnătură olografă, cu acceptul expres sau procedural al instituției publice ori entității care a solicitat prezentarea acestui extras.
Verificarea corectitudinii și realității informațiilor conținute de document se poate face la adresa **www.ancpi.ro/verificare**, folosind codul de verificare online disponibil în antet. Codul de verificare este valabil 30 de zile calendaristice de la momentul generării documentului.

Data și ora generării,
04/08/2025, 09:59

Acest document se eliberează gratuit pentru proprietarii imobilelor. Pentru alți solicitanți, costul extrasului este de 25 de lei la ghișeu, respectiv 20 de lei dacă este obținut online prin platforma http://epay.ancpi.ro

Oficiul de Cadastru şi Publicitate Imobiliară PRAHOVA
Biroul de Cadastru şi Publicitate Imobiliară Ploieşti

PLOIESTI, Str. Unirii nr. 2, Cod postal 100043, Tel: (0244) 51 95 69, Fax: (0244) 59 22 95

Nr.cerere	**131934**
Ziua	**01**
Luna	**08**
Anul	**2025**

Extras de Plan Cadastral de Carte Funciară pentru Imobil număr cadastral 31576 / UAT Fulga

TEREN Extravilan
Adresa: Jud. Prahova, UAT Fulga

Comuna/Oraş/Municipiu: Fulga

Nr. cadastral	Suprafaţa măsurată	Observaţii / Referinţe
31576	700	

* Suprafaţa este determinată in planul de proiecţie Stereo 70.

DETALII LINIARE IMOBIL



Incadrare in zonă
scara 1:5000



Date referitoare la teren

Crt	Categoria de folosință	Intra vilan	Suprafaţa (mp)	Tarla	Parcelă	Observaţii / Referinţe
1	arabil	NU	700	36	512/328	
	TOTAL:		**700**			

Date referitoare la construcţii

Crt	Numar	Destinaţie construcţie	Supraf. (mp)	Situaţie juridică	Observaţii / Referinţe
Imobilul nu are in componență construcții					

Lungime Segmente
1) Valorile lungimilor segmentelor sunt obţinute din proiecţie în plan.

Punct început	X / Y	Punct sfârşit	X / Y	Lungime segment (** (m)
1	616.900,191 381.693,829	2	616.891,405 382.077,436	383.708
2	616.891,405 382.077,436	3	616.889,598 382.076,97	1.866
3	616.889,598 382.076,97	4	616.898,418 381.691,648	385.423
4	616.898,418 381.691,648	1	616.900,191 381.693,829	2.811

**** Lungimile segmentelor sunt determinate în planul de proiecţie Stereo 70 şi sunt rotunjite la 1 milimetru.**
***** Distanţa dintre puncte este formată din segmente cumulate ce sunt mai mici decât valoarea 1 milimetru.**

Certific că informațiile din prezentul extras sunt conforme cu datele din planul cadastral de carte funciară al OCPI PRAHOVA la data: 04-08-2025
Situația prezentată poate face obiectul unor modificări ulterioare, in condițiile Legii cadastrului și publicității imobiliare nr. 7/1996, republicată.

Consilier/Inspector de specialitate,

Ancuța-Elena Constantin

Oficiul de Cadastru şi Publicitate Imobiliară PRAHOVA
Biroul de Cadastru şi Publicitate Imobiliară Ploieşti

Nr. cerere	131933
Ziua	01
Luna	08
Anul	2025

Cod verificare
100192386392

EXTRAS DE CARTE FUNCIARĂ
PENTRU INFORMARE

Carte Funciară Nr. 31575 Fulga

A. Partea I. Descrierea imobilului

TEREN Extravilan

Adresa: Jud. Prahova, UAT Fulga

Nr. Crt	Nr. cadastral Nr. topografic	Suprafaţa* (mp)	Observaţii / Referinţe
A1	31575	800	Teren neimprejmuit;

B. Partea II. Proprietari şi acte

Înscrieri privitoare la dreptul de proprietate şi alte drepturi reale		Referinţe
131933 / 01/08/2025		
Registrul Cadastral al Imobilelor (UAT Fulga); Act Normativ lg.7/1996 emis de Parlamentul Romaniei;		
B1	Se infiinteaza cartea funciara a imobilului 31575 ca urmare a finalizarii inregistrarii sistematice. Imobilul se gaseste in registrul cadastral al imobilelor sub numarul 8887.	A1
Act Administrativ nr. 17, din 10/03/2006 emis de CJSDPAT PRAHOVA (TITLU DE PROPRIETATE;);		
B2	Intabulare, drept de PROPRIETATE, dobandit prin Reconstituire, cota actuala 1/1	A1
	1) **MUSTATEA ILIE** 2) **IOSIF MARIA** 3) **DRAGHICI FLORICA** 4) **SERBAN GHEORGHE**	

C. Partea III. SARCINI .

Inscrieri privind dezmembrămintele dreptului de proprietate, drepturi reale de garanţie şi sarcini	Referinţe
NU SUNT	

Anexa Nr. 1 La Partea I

Teren

Nr cadastral	Suprafaţa (mp)*	Observaţii / Referinţe
31575	800	

* Suprafaţa este determinată in planul de proiecţie Stereo 70.

DETALII LINIARE IMOBIL



Date referitoare la teren

Nr Crt	Categorie folosinţă	Intra vilan	Suprafaţa (mp)	Tarla	Parcelă	Nr. topo	Observaţii / Referinţe
1	arabil	NU	800	36	512/325	-	

Lungime Segmente
1) Valorile lungimilor segmentelor sunt obţinute din proiecţie în plan.

Punct început	X / Y	Punct sfârşit	X / Y	Lungime segment (** (m)
1	616.886,24 382.076,103	2	616.884,949 382.075,769	1.334
2	616.884,949 382.075,769	3	616.899,051 381.459,743	616.187
3	616.899,051 381.459,743	4	616.900,341 381.460,117	1.343
4	616.900,341 381.460,117	1	616.886,24 382.076,103	616.147

**** Lungimile segmentelor sunt determinate în planul de proiecţie Stereo 70 şi sunt rotunjite la 1 milimetru.**
***** Distanţa dintre puncte este formată din segmente cumulate ce sunt mai mici decât valoarea 1 milimetru.**

Extrasul de carte funciară generat prin sistemul informatic integrat al ANCPI conține informațiile din cartea funciară active la data generării. Acesta este valabil în condițiile prevăzute de art. 7 din Legea nr. 455/2001, coroborat cu art. 3 din O.U.G. nr. 41/2016, exclusiv în mediul electronic, pentru activități și procese administrative prevăzute de legislația în vigoare. Valabilitatea poate fi extinsă și în forma fizică a documentului, fără semnătură olografă, cu acceptul expres sau procedural al instituției publice ori entității care a solicitat prezentarea acestui extras.
Verificarea corectitudinii și realității informațiilor conținute de document se poate face la adresa **www.ancpi.ro/verificare**, folosind codul de verificare online disponibil în antet. Codul de verificare este valabil 30 de zile calendaristice de la momentul generării documentului.

Data și ora generării,
04/08/2025, 09:59

Acest document se eliberează gratuit pentru proprietarii imobilelor. Pentru alți solicitanți, costul extrasului este de 25 de lei la ghișeu, respectiv 20 de lei dacă este obținut online prin platforma http://epay.ancpi.ro

ANCPI
AGENȚIA NAȚIONALĂ DE CADASTRU ȘI PUBLICITATE IMOBILIARĂ

Oficiul de Cadastru şi Publicitate Imobiliară PRAHOVA
Biroul de Cadastru şi Publicitate Imobiliară Ploiești

PLOIESTI, Str. Unirii nr. 2, Cod postal 100043, Tel: (0244) 51 95 69, Fax: (0244) 59 22 95

Nr.cerere	**131933**
Ziua	**01**
Luna	**08**
Anul	**2025**

Extras de Plan Cadastral de Carte Funciară pentru Imobil număr cadastral 31575 / UAT Fulga

TEREN Extravilan
Adresa: Jud. Prahova, UAT Fulga

Comuna/Oraş/Municipiu: Fulga

Nr. cadastral	Suprafața măsurată	Observaţii / Referinţe
31575	800	

* Suprafaţa este determinată in planul de proiecţie Stereo 70.

DETALII LINIARE IMOBIL

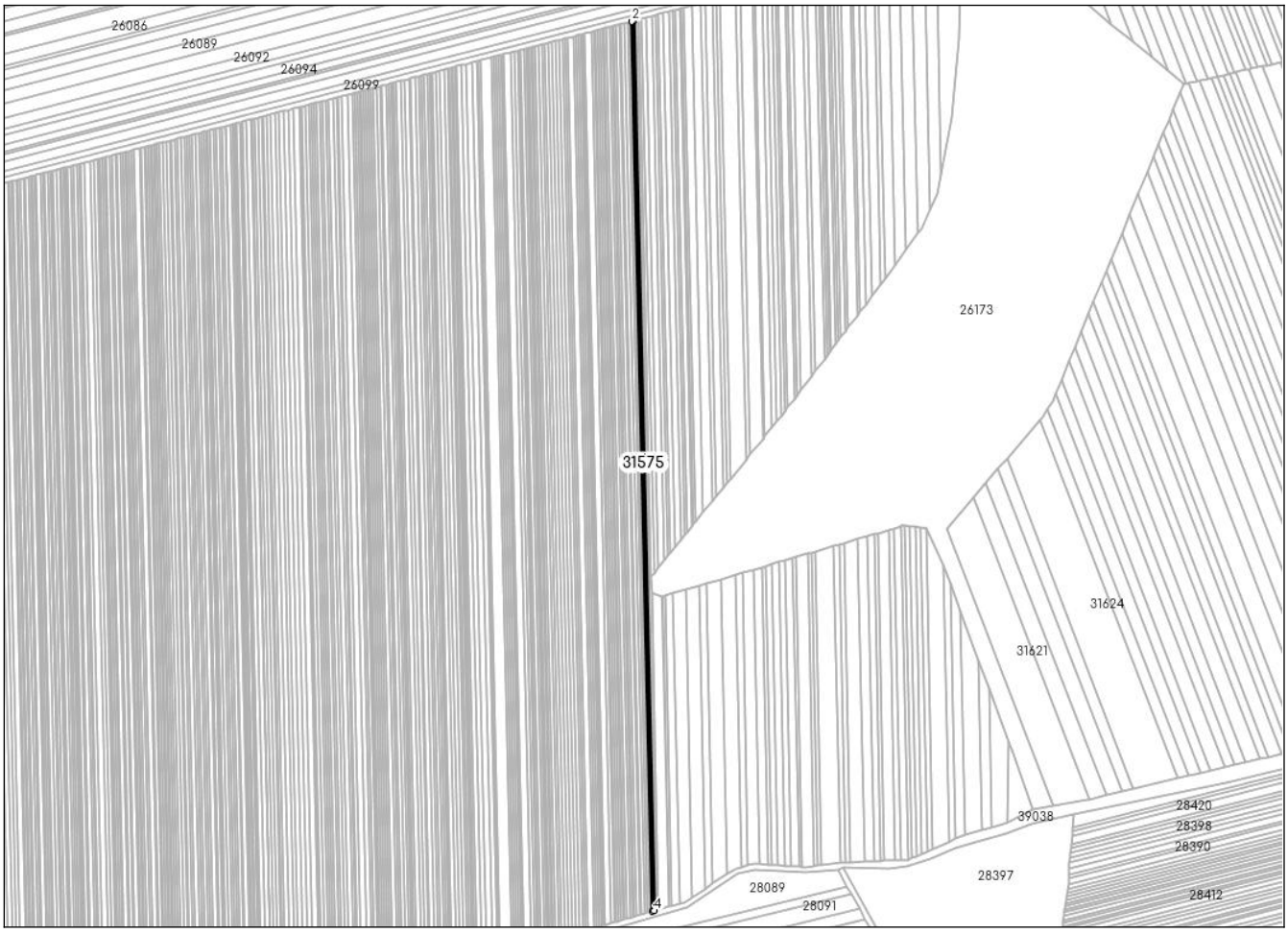

Incadrare in zonă
scara 1:5000



Date referitoare la teren

Crt	Categoria de folosință	Intra vilan	Suprafaţa (mp)	Tarla	Parcelă	Observaţii / Referinţe
1	arabil	NU	800	36	512/325	
	TOTAL:		**800**			

Date referitoare la construcţii

Crt	Numar	Destinaţie construcţie	Supraf. (mp)	Situaţie juridică	Observaţii / Referinţe
Imobilul nu are in componență construcții					

Lungime Segmente
1) Valorile lungimilor segmentelor sunt obţinute din proiecţie în plan.

Punct început	X / Y	Punct sfârşit	X / Y	Lungime segment (** (m)
1	616.886,24 382.076,103	2	616.884,949 382.075,769	1.334
2	616.884,949 382.075,769	3	616.899,051 381.459,743	616.187
3	616.899,051 381.459,743	4	616.900,341 381.460,117	1.343
4	616.900,341 381.460,117	1	616.886,24 382.076,103	616.147

**** Lungimile segmentelor sunt determinate în planul de proiecţie Stereo 70 şi sunt rotunjite la 1 milimetru.**
***** Distanţa dintre puncte este formată din segmente cumulate ce sunt mai mici decât valoarea 1 milimetru.**

Certific că informațiile din prezentul extras sunt conforme cu datele din planul cadastral de carte funciară al OCPI PRAHOVA la data: 04-08-2025
Situația prezentată poate face obiectul unor modificări ulterioare, in condițiile Legii cadastrului și publicității imobiliare nr. 7/1996, republicată.

Consilier/Inspector de specialitate,

Ancuța-Elena Constantin

Oficiul de Cadastru şi Publicitate Imobiliară PRAHOVA
Biroul de Cadastru şi Publicitate Imobiliară Ploieşti

Nr. cerere	131932
Ziua	01
Luna	08
Anul	2025

Cod verificare
100192386391

EXTRAS DE CARTE FUNCIARĂ
PENTRU INFORMARE

Carte Funciară Nr. 31574 Fulga

A. Partea I. Descrierea imobilului

TEREN Extravilan

Adresa: Jud. Prahova, UAT Fulga

Nr. Crt	Nr. cadastral Nr. topografic	Suprafaţa* (mp)	Observaţii / Referinţe
A1	31574	1.100	Teren neimprejmuit;

B. Partea II. Proprietari şi acte

Înscrieri privitoare la dreptul de proprietate şi alte drepturi reale		Referinţe
131932 / 01/08/2025		
Registrul Cadastral al Imobilelor (UAT Fulga); Act Normativ lg.7/1996 emis de Parlamentul Romaniei;		
B1	Se infiinteaza cartea funciara a imobilului 31574 ca urmare a finalizarii inregistrarii sistematice. Imobilul se gaseste in registrul cadastral al imobilelor sub numarul 8886.	A1
Act Administrativ nr. 81931, din 14/06/1999 emis de CJSDPAT PRAHOVA (TITLU DE PROPRIETATE;);		
B2	Intabulare, drept de PROPRIETATE, dobandit prin Reconstituire, cota actuala 1/1	A1
	1) **SERBAN GHEORGHE** 2) **IOSIF MARIA** 3) **DRĂGHICI FLORICA** 4) **MUSTĂTEA ILIE**	

C. Partea III. SARCINI .

Inscrieri privind dezmembrămintele dreptului de proprietate, drepturi reale de garanţie şi sarcini	Referinţe
NU SUNT	

Anexa Nr. 1 La Partea I

Teren

Nr cadastral	Suprafaţa (mp)*	Observaţii / Referinţe
31574	1.100	

* Suprafaţa este determinată in planul de proiecţie Stereo 70.

DETALII LINIARE IMOBIL



Date referitoare la teren

Nr Crt	Categorie folosinţă	Intra vilan	Suprafaţa (mp)	Tarla	Parcelă	Nr. topo	Observaţii / Referinţe
1	arabil	NU	1.100	36	512/324	-	

Lungime Segmente
1) Valorile lungimilor segmentelor sunt obţinute din proiecţie în plan.

Punct început	X / Y	Punct sfârşit	X / Y	Lungime segment (** (m)
1	616.884,949 382.075,769	2	616.883,174 382.075,311	1.833
2	616.883,174 382.075,311	3	616.897,277 381.459,23	616.242
3	616.897,277 381.459,23	4	616.899,051 381.459,743	1.847
4	616.899,051 381.459,743	1	616.884,949 382.075,769	616.187

**** Lungimile segmentelor sunt determinate în planul de proiecţie Stereo 70 şi sunt rotunjite la 1 milimetru.**
***** Distanţa dintre puncte este formată din segmente cumulate ce sunt mai mici decât valoarea 1 milimetru.**

Extrasul de carte funciară generat prin sistemul informatic integrat al ANCPI conține informațiile din cartea funciară active la data generării. Acesta este valabil în condițiile prevăzute de art. 7 din Legea nr. 455/2001, coroborat cu art. 3 din O.U.G. nr. 41/2016, exclusiv în mediul electronic, pentru activități și procese administrative prevăzute de legislația în vigoare. Valabilitatea poate fi extinsă și în forma fizică a documentului, fără semnătură olografă, cu acceptul expres sau procedural al instituției publice ori entității care a solicitat prezentarea acestui extras.
Verificarea corectitudinii și realității informațiilor conținute de document se poate face la adresa **www.ancpi.ro/verificare**, folosind codul de verificare online disponibil în antet. Codul de verificare este valabil 30 de zile calendaristice de la momentul generării documentului.

Data și ora generării,
04/08/2025, 09:59

Acest document se eliberează gratuit pentru proprietarii imobilelor. Pentru alți solicitanți, costul extrasului este de 25 de lei la ghișeu, respectiv 20 de lei dacă este obținut online prin platforma http://epay.ancpi.ro

Oficiul de Cadastru şi Publicitate Imobiliară PRAHOVA
Biroul de Cadastru şi Publicitate Imobiliară Ploieşti

PLOIESTI, Str. Unirii nr. 2, Cod postal 100043, Tel: (0244) 51 95 69, Fax: (0244) 59 22 95

Nr.cerere	**131932**
Ziua	**01**
Luna	**08**
Anul	**2025**

Extras de Plan Cadastral de Carte Funciară pentru Imobil număr cadastral 31574 / UAT Fulga

TEREN Extravilan
Adresa: Jud. Prahova, UAT Fulga

Comuna/Oraş/Municipiu: Fulga

Nr. cadastral	Suprafaţa măsurată	Observaţii / Referinţe
31574	1100	

* Suprafaţa este determinată in planul de proiecţie Stereo 70.

DETALII LINIARE IMOBIL

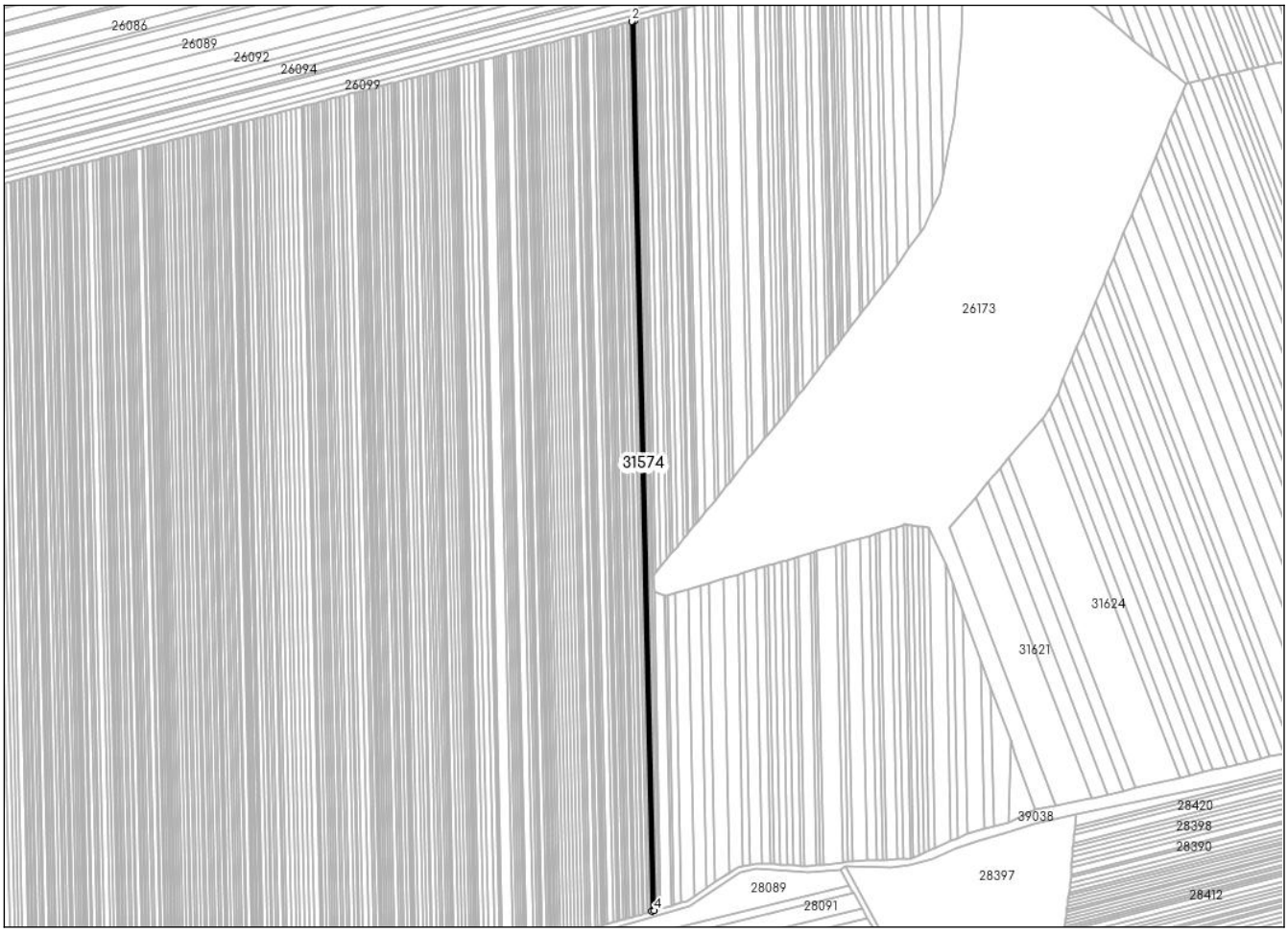

Incadrare in zonă
scara 1:5000



Date referitoare la teren

Crt	Categoria de folosință	Intra vilan	Suprafaţa (mp)	Tarla	Parcelă	Observaţii / Referinţe
1	arabil	NU	1.100	36	512/324	
	TOTAL:		**1.100**			

Date referitoare la construcţii

Crt	Numar	Destinaţie construcţie	Supraf. (mp)	Situaţie juridică	Observaţii / Referinţe
Imobilul nu are in componență construcții					

Lungime Segmente
1) Valorile lungimilor segmentelor sunt obţinute din proiecţie în plan.

Punct început	X / Y	Punct sfârşit	X / Y	Lungime segment (** (m)
1	616.884,949 382.075,769	2	616.883,174 382.075,311	1.833
2	616.883,174 382.075,311	3	616.897,277 381.459,23	616.242
3	616.897,277 381.459,23	4	616.899,051 381.459,743	1.847
4	616.899,051 381.459,743	1	616.884,949 382.075,769	616.187

**** Lungimile segmentelor sunt determinate în planul de proiecţie Stereo 70 şi sunt rotunjite la 1 milimetru.**
***** Distanţa dintre puncte este formată din segmente cumulate ce sunt mai mici decât valoarea 1 milimetru.**

Certific că informațiile din prezentul extras sunt conforme cu datele din planul cadastral de carte funciară al OCPI PRAHOVA la data: 04-08-2025
Situația prezentată poate face obiectul unor modificări ulterioare, in condițiile Legii cadastrului și publicității imobiliare nr. 7/1996, republicată.

Consilier/Inspector de specialitate,

Ancuța-Elena Constantin

Oficiul de Cadastru şi Publicitate Imobiliară PRAHOVA
Biroul de Cadastru şi Publicitate Imobiliară Ploieşti

Nr. cerere	131931
Ziua	01
Luna	08
Anul	2025

Cod verificare
100192386390

EXTRAS DE CARTE FUNCIARĂ
PENTRU INFORMARE

Carte Funciară Nr. 31573 Fulga

A. Partea I. Descrierea imobilului

TEREN Extravilan

Adresa: Jud. Prahova, UAT Fulga

Nr. Crt	Nr. cadastral Nr. topografic	Suprafaţa* (mp)	Observaţii / Referinţe
A1	31573	800	Teren neimprejmuit;

B. Partea II. Proprietari şi acte

Înscrieri privitoare la dreptul de proprietate şi alte drepturi reale		Referinţe
131931 / 01/08/2025		
Registrul Cadastral al Imobilelor (UAT Fulga); Act Normativ lg.7/1996 emis de Parlamentul Romaniei;		
B1	Se infiinteaza cartea funciara a imobilului 31573 ca urmare a finalizarii inregistrarii sistematice. Imobilul se gaseste in registrul cadastral al imobilelor sub numarul 8885.	A1
Act Administrativ nr. 79182, din 08/01/1999 emis de CJSDPAT PRAHOVA (TITLU DE PROPRIETATE;);		
B2	Intabulare, drept de PROPRIETATE, dobandit prin Reconstituire, cota actuala 1/1	A1
	1) **ZECHERU ION**	

C. Partea III. SARCINI .

Inscrieri privind dezmembrămintele dreptului de proprietate, drepturi reale de garanţie şi sarcini	Referinţe
NU SUNT	

Anexa Nr. 1 La Partea I

Teren

Nr cadastral	Suprafaţa (mp)*	Observaţii / Referinţe
31573	800	

* Suprafaţa este determinată in planul de proiecţie Stereo 70.

DETALII LINIARE IMOBIL



Date referitoare la teren

Nr Crt	Categorie folosinţă	Intra vilan	Suprafaţa (mp)	Tarla	Parcelă	Nr. topo	Observaţii / Referinţe
1	arabil	NU	800	36	512/323	-	

Lungime Segmente

1) Valorile lungimilor segmentelor sunt obţinute din proiecţie în plan.

Punct început	X / Y	Punct sfârşit	X / Y	Lungime segment (** (m)
1	616.883,174 382.075,311	2	616.881,884 382.074,978	1.332
2	616.881,884 382.074,978	3	616.895,987 381.458,857	616.282
3	616.895,987 381.458,857	4	616.897,277 381.459,23	1.343
4	616.897,277 381.459,23	1	616.883,174 382.075,311	616.242

**** Lungimile segmentelor sunt determinate în planul de proiecţie Stereo 70 şi sunt rotunjite la 1 milimetru.**
***** Distanţa dintre puncte este formată din segmente cumulate ce sunt mai mici decât valoarea 1 milimetru.**

Extrasul de carte funciară generat prin sistemul informatic integrat al ANCPI conține informațiile din cartea funciară active la data generării. Acesta este valabil în condițiile prevăzute de art. 7 din Legea nr. 455/2001, coroborat cu art. 3 din O.U.G. nr. 41/2016, exclusiv în mediul electronic, pentru activități și procese administrative prevăzute de legislația în vigoare. Valabilitatea poate fi extinsă și în forma fizică a documentului, fără semnătură olografă, cu acceptul expres sau procedural al instituției publice ori entității care a solicitat prezentarea acestui extras.
Verificarea corectitudinii și realității informațiilor conținute de document se poate face la adresa **www.ancpi.ro/verificare**, folosind codul de verificare online disponibil în antet. Codul de verificare este valabil 30 de zile calendaristice de la momentul generării documentului.

Data și ora generării,
04/08/2025, 09:59

Acest document se eliberează gratuit pentru proprietarii imobilelor. Pentru alți solicitanți, costul extrasului este de 25 de lei la ghișeu, respectiv 20 de lei dacă este obținut online prin platforma http://epay.ancpi.ro

Oficiul de Cadastru şi Publicitate Imobiliară PRAHOVA
Biroul de Cadastru şi Publicitate Imobiliară Ploieşti

PLOIESTI, Str. Unirii nr. 2, Cod postal 100043, Tel: (0244) 51 95 69, Fax: (0244) 59 22 95

Nr.cerere	**131931**
Ziua	**01**
Luna	**08**
Anul	**2025**

Extras de Plan Cadastral de Carte Funciară pentru Imobil număr cadastral 31573 / UAT Fulga

TEREN Extravilan
Adresa: Jud. Prahova, UAT Fulga

Comuna/Oraş/Municipiu: Fulga

Nr. cadastral	Suprafaţa măsurată	Observaţii / Referinţe
31573	800	

* Suprafaţa este determinată in planul de proiecţie Stereo 70.

DETALII LINIARE IMOBIL

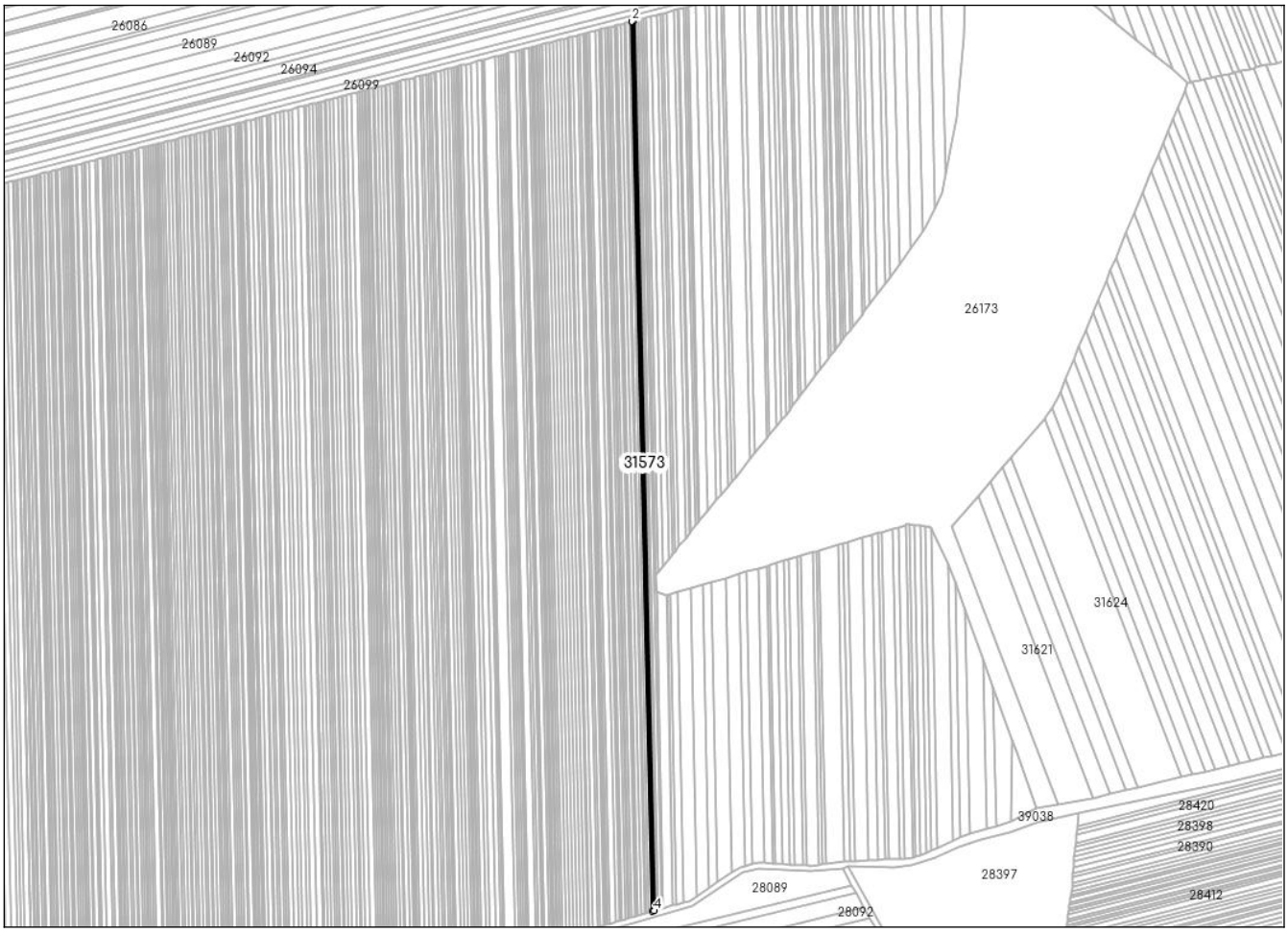

Incadrare in zonă
scara 1:5000



Date referitoare la teren

Crt	Categoria de folosință	Intra vilan	Suprafaţa (mp)	Tarla	Parcelă	Observaţii / Referinţe
1	arabil	NU	800	36	512/323	
	TOTAL:		**800**			

Date referitoare la construcţii

Crt	Numar	Destinaţie construcţie	Supraf. (mp)	Situaţie juridică	Observaţii / Referinţe
Imobilul nu are in componență construcții					

Lungime Segmente
1) Valorile lungimilor segmentelor sunt obţinute din proiecţie în plan.

Punct început	X / Y	Punct sfârşit	X / Y	Lungime segment (** (m)
1	616.883,174 382.075,311	2	616.881,884 382.074,978	1.332
2	616.881,884 382.074,978	3	616.895,987 381.458,857	616.282
3	616.895,987 381.458,857	4	616.897,277 381.459,23	1.343
4	616.897,277 381.459,23	1	616.883,174 382.075,311	616.242

**** Lungimile segmentelor sunt determinate în planul de proiecţie Stereo 70 şi sunt rotunjite la 1 milimetru.**
***** Distanţa dintre puncte este formată din segmente cumulate ce sunt mai mici decât valoarea 1 milimetru.**

Certific că informațiile din prezentul extras sunt conforme cu datele din planul cadastral de carte funciară al OCPI PRAHOVA la data: 04-08-2025
Situația prezentată poate face obiectul unor modificări ulterioare, in condițiile Legii cadastrului și publicității imobiliare nr. 7/1996, republicată.

Consilier/Inspector de specialitate,

Ancuța-Elena Constantin

Oficiul de Cadastru şi Publicitate Imobiliară PRAHOVA
Biroul de Cadastru şi Publicitate Imobiliară Ploieşti

Nr. cerere	131930
Ziua	01
Luna	08
Anul	2025

Cod verificare
100192386389

EXTRAS DE CARTE FUNCIARĂ
PENTRU INFORMARE

Carte Funciară Nr. 31572 Fulga

A. Partea I. Descrierea imobilului

TEREN Extravilan

Adresa: Jud. Prahova, UAT Fulga

Nr. Crt	Nr. cadastral Nr. topografic	Suprafaţa* (mp)	Observaţii / Referinţe
A1	31572	1.400	Teren neimprejmuit;

B. Partea II. Proprietari şi acte

Înscrieri privitoare la dreptul de proprietate şi alte drepturi reale		Referinţe
131930 / 01/08/2025		
Registrul Cadastral al Imobilelor (UAT Fulga); Act Normativ lg.7/1996 emis de Parlamentul Romaniei;		
B1	Se infiinteaza cartea funciara a imobilului 31572 ca urmare a finalizarii inregistrarii sistematice. Imobilul se gaseste in registrul cadastral al imobilelor sub numarul 8884.	A1
Act Administrativ nr. 79173, din 07/01/1999 emis de CJSDPAT PRAHOVA (TITLU DE PROPRIETATE;);		
B2	Intabulare, drept de PROPRIETATE, dobandit prin Reconstituire, cota actuala 1/1	A1
	1) **CHIVU TUDOR**	

C. Partea III. SARCINI .

Inscrieri privind dezmembrămintele dreptului de proprietate, drepturi reale de garanţie şi sarcini	Referinţe
NU SUNT	

Anexa Nr. 1 La Partea I

Teren

Nr cadastral	Suprafaţa (mp)*	Observaţii / Referinţe
31572	1.400	

* Suprafaţa este determinată in planul de proiecţie Stereo 70.

DETALII LINIARE IMOBIL



Date referitoare la teren

Nr Crt	Categorie folosinţă	Intra vilan	Suprafaţa (mp)	Tarla	Parcelă	Nr. topo	Observaţii / Referinţe
1	arabil	NU	1.400	36	512/322	-	

Lungime Segmente
1) Valorile lungimilor segmentelor sunt obţinute din proiecţie în plan.

Punct început	X / Y	Punct sfârşit	X / Y	Lungime segment (** (m)
1	616.895,987 381.458,857	2	616.881,884 382.074,978	616.282
2	616.881,884 382.074,978	3	616.879,625 382.074,394	2.333
3	616.879,625 382.074,394	4	616.893,73 381.458,203	616.352
4	616.893,73 381.458,203	1	616.895,987 381.458,857	2.35

**** Lungimile segmentelor sunt determinate în planul de proiecţie Stereo 70 şi sunt rotunjite la 1 milimetru.**
***** Distanţa dintre puncte este formată din segmente cumulate ce sunt mai mici decât valoarea 1 milimetru.**

Extrasul de carte funciară generat prin sistemul informatic integrat al ANCPI conține informațiile din cartea funciară active la data generării. Acesta este valabil în condițiile prevăzute de art. 7 din Legea nr. 455/2001, coroborat cu art. 3 din O.U.G. nr. 41/2016, exclusiv în mediul electronic, pentru activități și procese administrative prevăzute de legislația în vigoare. Valabilitatea poate fi extinsă și în forma fizică a documentului, fără semnătură olografă, cu acceptul expres sau procedural al instituției publice ori entității care a solicitat prezentarea acestui extras.
Verificarea corectitudinii și realității informațiilor conținute de document se poate face la adresa **www.ancpi.ro/verificare**, folosind codul de verificare online disponibil în antet. Codul de verificare este valabil 30 de zile calendaristice de la momentul generării documentului.

Data și ora generării,
04/08/2025, 09:59

Acest document se eliberează gratuit pentru proprietarii imobilelor. Pentru alți solicitanți, costul extrasului este de 25 de lei la ghișeu, respectiv 20 de lei dacă este obținut online prin platforma http://epay.ancpi.ro

Oficiul de Cadastru şi Publicitate Imobiliară PRAHOVA
Biroul de Cadastru şi Publicitate Imobiliară Ploieşti

PLOIESTI, Str. Unirii nr. 2, Cod postal 100043, Tel: (0244) 51 95 69, Fax: (0244) 59 22 95

Nr.cerere	**131930**
Ziua	**01**
Luna	**08**
Anul	**2025**

Extras de Plan Cadastral de Carte Funciară pentru Imobil număr cadastral 31572 / UAT Fulga

TEREN Extravilan
Adresa: Jud. Prahova, UAT Fulga

Comuna/Oraş/Municipiu: Fulga

Nr. cadastral	Suprafaţa măsurată	Observaţii / Referinţe
31572	1400	

* Suprafaţa este determinată in planul de proiecţie Stereo 70.

DETALII LINIARE IMOBIL

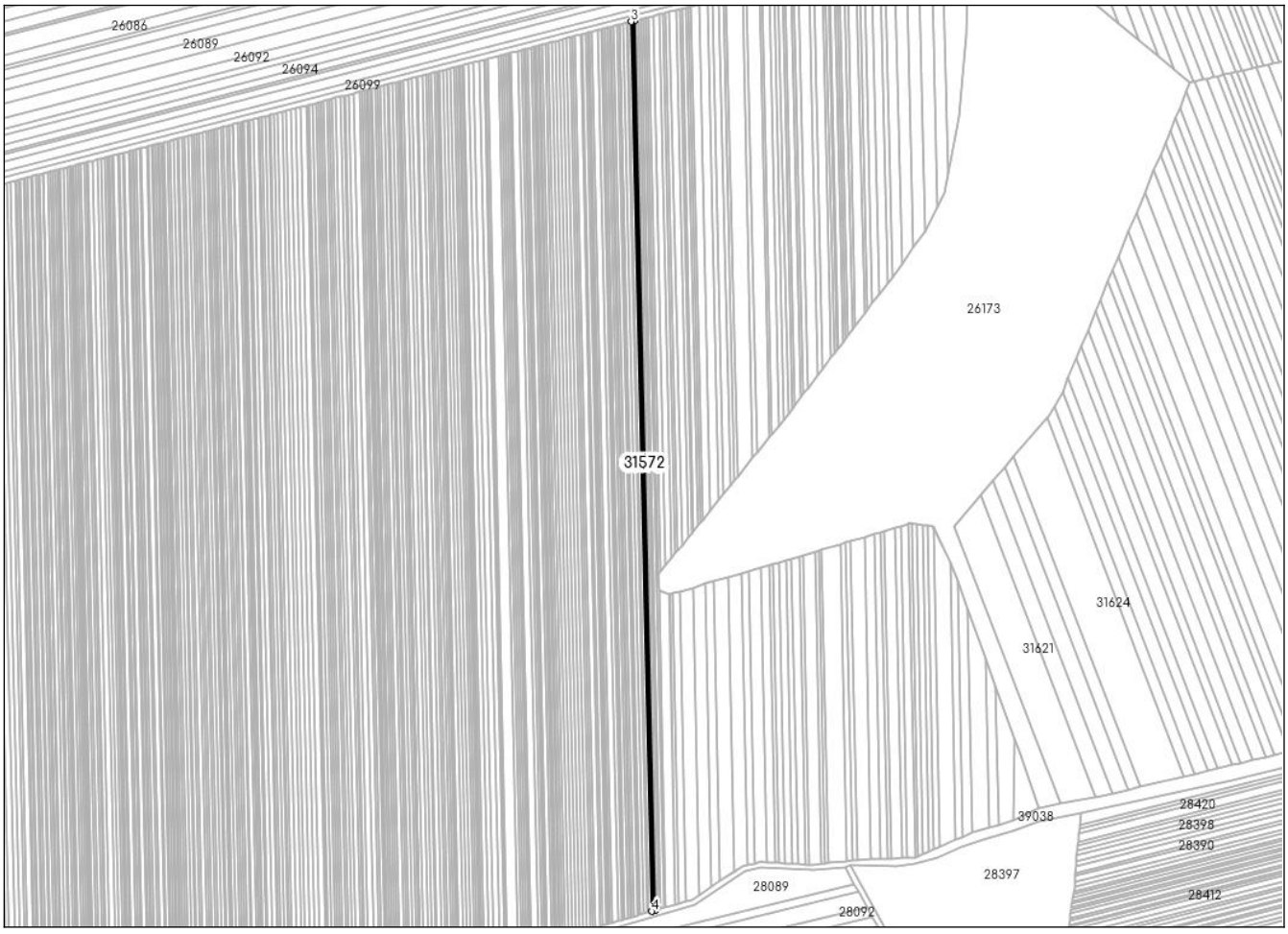

Incadrare in zonă
scara 1:5000



Date referitoare la teren

Crt	Categoria de folosință	Intra vilan	Suprafaţa (mp)	Tarla	Parcelă	Observaţii / Referinţe
1	arabil	NU	1.400	36	512/322	
	TOTAL:		**1.400**			

Date referitoare la construcţii

Crt	Numar	Destinaţie construcţie	Supraf. (mp)	Situaţie juridică	Observaţii / Referinţe
Imobilul nu are in componență construcții					

Lungime Segmente
1) Valorile lungimilor segmentelor sunt obţinute din proiecţie în plan.

Punct început	X / Y	Punct sfârşit	X / Y	Lungime segment (** (m)
1	616.895,987 381.458,857	2	616.881,884 382.074,978	616.282
2	616.881,884 382.074,978	3	616.879,625 382.074,394	2.333
3	616.879,625 382.074,394	4	616.893,73 381.458,203	616.352
4	616.893,73 381.458,203	1	616.895,987 381.458,857	2.35

**** Lungimile segmentelor sunt determinate în planul de proiecţie Stereo 70 şi sunt rotunjite la 1 milimetru.**
***** Distanţa dintre puncte este formată din segmente cumulate ce sunt mai mici decât valoarea 1 milimetru.**

Certific că informațiile din prezentul extras sunt conforme cu datele din planul cadastral de carte funciară al OCPI PRAHOVA la data: 04-08-2025
Situația prezentată poate face obiectul unor modificări ulterioare, in condițiile Legii cadastrului și publicității imobiliare nr. 7/1996, republicată.

Consilier/Inspector de specialitate,

Ancuța-Elena Constantin

Oficiul de Cadastru şi Publicitate Imobiliară PRAHOVA
Biroul de Cadastru şi Publicitate Imobiliară Ploieşti

Nr. cerere	131929
Ziua	01
Luna	08
Anul	2025

Cod verificare
100192386388

EXTRAS DE CARTE FUNCIARĂ
PENTRU INFORMARE

Carte Funciară Nr. 31571 Fulga

A. Partea I. Descrierea imobilului

TEREN Extravilan

Adresa: Jud. Prahova, UAT Fulga

Nr. Crt	Nr. cadastral Nr. topografic	Suprafaţa* (mp)	Observaţii / Referinţe
A1	31571	1.500	Teren neimprejmuit;

B. Partea II. Proprietari şi acte

Înscrieri privitoare la dreptul de proprietate şi alte drepturi reale		Referinţe
131929 / 01/08/2025		
Registrul Cadastral al Imobilelor (UAT Fulga); Act Normativ lg.7/1996 emis de Parlamentul Romaniei;		
B1	Se infiinteaza cartea funciara a imobilului 31571 ca urmare a finalizarii inregistrarii sistematice. Imobilul se gaseste in registrul cadastral al imobilelor sub numarul 8883.	A1
Act Administrativ nr. 13824, din 29/06/2000 emis de CJSDPAT PRAHOVA (TITLU DE PROPRIETATE;);		
B2	Intabulare, drept de PROPRIETATE, dobandit prin Reconstituire, cota actuala 3/4	A1
	1) **PARASCHIV TUDOR** 2) **RADUCEA MARIA** 3) **PARASCHIV EUGEN**	
Act Notarial nr. 35, din 06/03/2003 emis de BNP ION HURDUC (CERTIFICAT DE MOSTENITOR;);		
B3	Intabulare, drept de PROPRIETATE, dobandit prin Succesiune, cota actuala 1/4	A1
	1) **NEACSU ELENA**	

C. Partea III. SARCINI .

Inscrieri privind dezmembrămintele dreptului de proprietate, drepturi reale de garanţie şi sarcini	Referinţe
NU SUNT	

Anexa Nr. 1 La Partea I

Teren

Nr cadastral	Suprafaţa (mp)*	Observaţii / Referinţe
31571	1.500	

* Suprafaţa este determinată in planul de proiecţie Stereo 70.

DETALII LINIARE IMOBIL



Date referitoare la teren

Nr Crt	Categorie folosinţă	Intra vilan	Suprafaţa (mp)	Tarla	Parcelă	Nr. topo	Observaţii / Referinţe
1	arabil	NU	1.500	36	512/321	-	

Lungime Segmente
1) Valorile lungimilor segmentelor sunt obţinute din proiecţie în plan.

Punct început	X / Y	Punct sfârşit	X / Y	Lungime segment (** (m)
1	616.879,625 382.074,394	2	616.877,205 382.073,769	2.499
2	616.877,205 382.073,769	3	616.891,312 381.457,503	616.427
3	616.891,312 381.457,503	4	616.893,73 381.458,203	2.517
4	616.893,73 381.458,203	1	616.879,625 382.074,394	616.352

**** Lungimile segmentelor sunt determinate în planul de proiecţie Stereo 70 şi sunt rotunjite la 1 milimetru.**
***** Distanţa dintre puncte este formată din segmente cumulate ce sunt mai mici decât valoarea 1 milimetru.**

Extrasul de carte funciară generat prin sistemul informatic integrat al ANCPI conține informațiile din cartea funciară active la data generării. Acesta este valabil în condițiile prevăzute de art. 7 din Legea nr. 455/2001, coroborat cu art. 3 din O.U.G. nr. 41/2016, exclusiv în mediul electronic, pentru activități și procese administrative prevăzute de legislația în vigoare. Valabilitatea poate fi extinsă și în forma fizică a documentului, fără semnătură olografă, cu acceptul expres sau procedural al instituției publice ori entității care a solicitat prezentarea acestui extras.
Verificarea corectitudinii și realității informațiilor conținute de document se poate face la adresa **www.ancpi.ro/verificare**, folosind codul de verificare online disponibil în antet. Codul de verificare este valabil 30 de zile calendaristice de la momentul generării documentului.

Data și ora generării,
04/08/2025, 09:59

Acest document se eliberează gratuit pentru proprietarii imobilelor. Pentru alți solicitanți, costul extrasului este de 25 de lei la ghișeu, respectiv 20 de lei dacă este obținut online prin platforma http://epay.ancpi.ro

Oficiul de Cadastru şi Publicitate Imobiliară PRAHOVA
Biroul de Cadastru şi Publicitate Imobiliară Ploieşti

PLOIESTI, Str. Unirii nr. 2, Cod postal 100043, Tel: (0244) 51 95 69, Fax: (0244) 59 22 95

Nr.cerere	**131929**
Ziua	**01**
Luna	**08**
Anul	**2025**

Extras de Plan Cadastral de Carte Funciară pentru Imobil număr cadastral 31571 / UAT Fulga

TEREN Extravilan
Adresa: Jud. Prahova, UAT Fulga

Comuna/Oraş/Municipiu: Fulga

Nr. cadastral	Suprafaţa măsurată	Observaţii / Referinţe
31571	1500	

* Suprafaţa este determinată in planul de proiecţie Stereo 70.

DETALII LINIARE IMOBIL

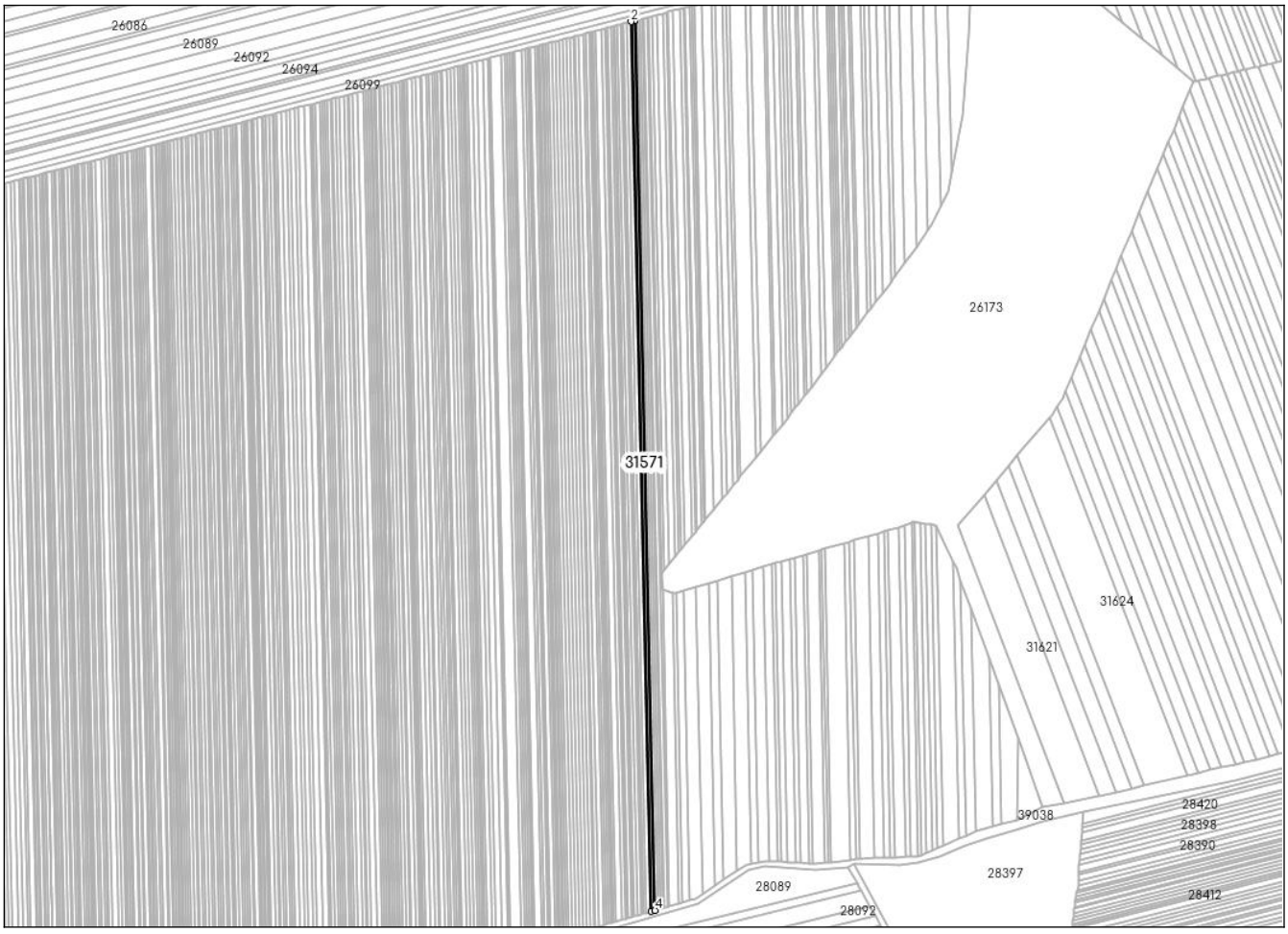

Incadrare in zonă
scara 1:5000



Date referitoare la teren

Crt	Categoria de folosință	Intra vilan	Suprafaţa (mp)	Tarla	Parcelă	Observaţii / Referinţe
1	arabil	NU	1.500	36	512/321	
	TOTAL:		**1.500**			

Date referitoare la construcţii

Crt	Numar	Destinaţie construcţie	Supraf. (mp)	Situaţie juridică	Observaţii / Referinţe
Imobilul nu are in componență construcții					

Lungime Segmente
1) Valorile lungimilor segmentelor sunt obţinute din proiecţie în plan.

Punct început	X / Y	Punct sfârşit	X / Y	Lungime segment (** (m)
1	616.879,625 382.074,394	2	616.877,205 382.073,769	2.499
2	616.877,205 382.073,769	3	616.891,312 381.457,503	616.427
3	616.891,312 381.457,503	4	616.893,73 381.458,203	2.517
4	616.893,73 381.458,203	1	616.879,625 382.074,394	616.352

**** Lungimile segmentelor sunt determinate în planul de proiecţie Stereo 70 şi sunt rotunjite la 1 milimetru.**
***** Distanţa dintre puncte este formată din segmente cumulate ce sunt mai mici decât valoarea 1 milimetru.**

Certific că informațiile din prezentul extras sunt conforme cu datele din planul cadastral de carte funciară al OCPI PRAHOVA la data: 04-08-2025
Situația prezentată poate face obiectul unor modificări ulterioare, in condițiile Legii cadastrului și publicității imobiliare nr. 7/1996, republicată.

Consilier/Inspector de specialitate,

Ancuța-Elena Constantin

Oficiul de Cadastru şi Publicitate Imobiliară PRAHOVA
Biroul de Cadastru şi Publicitate Imobiliară Ploieşti

Nr. cerere	131928
Ziua	01
Luna	08
Anul	2025

Cod verificare
100192386387

EXTRAS DE CARTE FUNCIARĂ
PENTRU INFORMARE

Carte Funciară Nr. 31570 Fulga

A. Partea I. Descrierea imobilului

TEREN Extravilan

Adresa: Jud. Prahova, UAT Fulga

Nr. Crt	Nr. cadastral Nr. topografic	Suprafaţa* (mp)	Observaţii / Referinţe
A1	31570	500	Teren neimprejmuit;

B. Partea II. Proprietari şi acte

Înscrieri privitoare la dreptul de proprietate şi alte drepturi reale		Referinţe
131928 / 01/08/2025		
Registrul Cadastral al Imobilelor (UAT Fulga); Act Normativ lg.7/1996 emis de Parlamentul Romaniei;		
B1	Se infiinteaza cartea funciara a imobilului 31570 ca urmare a finalizarii inregistrarii sistematice. Imobilul se gaseste in registrul cadastral al imobilelor sub numarul 8882.	A1
Act Administrativ nr. 79588, din 14/05/1999 emis de CJSDPAT PRAHOVA (TITLU DE PROPRIETATE;);		
B2	Intabulare, drept de PROPRIETATE, dobandit prin Reconstituire, cota actuala 1/1	A1
	1) **DULGHERU GHEORGHE**	

C. Partea III. SARCINI .

Inscrieri privind dezmembrămintele dreptului de proprietate, drepturi reale de garanţie şi sarcini	Referinţe
NU SUNT	

Anexa Nr. 1 La Partea I

Teren

Nr cadastral	Suprafaţa (mp)*	Observaţii / Referinţe
31570	500	

* Suprafaţa este determinată in planul de proiecţie Stereo 70.

DETALII LINIARE IMOBIL



Date referitoare la teren

Nr Crt	Categorie folosinţă	Intra vilan	Suprafaţa (mp)	Tarla	Parcelă	Nr. topo	Observaţii / Referinţe
1	arabil	NU	500	36	512/320	-	

Lungime Segmente
1) Valorile lungimilor segmentelor sunt obţinute din proiecţie în plan.

Punct început	X / Y	Punct sfârşit	X / Y	Lungime segment (** (m)
1	616.877,205 382.073,769	2	616.876,398 382.073,561	0.833
2	616.876,398 382.073,561	3	616.890,506 381.457,27	616.452
3	616.890,506 381.457,27	4	616.891,312 381.457,503	0.839
4	616.891,312 381.457,503	1	616.877,205 382.073,769	616.427

**** Lungimile segmentelor sunt determinate în planul de proiecţie Stereo 70 şi sunt rotunjite la 1 milimetru.**
***** Distanţa dintre puncte este formată din segmente cumulate ce sunt mai mici decât valoarea 1 milimetru.**

Extrasul de carte funciară generat prin sistemul informatic integrat al ANCPI conține informațiile din cartea funciară active la data generării. Acesta este valabil în condițiile prevăzute de art. 7 din Legea nr. 455/2001, coroborat cu art. 3 din O.U.G. nr. 41/2016, exclusiv în mediul electronic, pentru activități și procese administrative prevăzute de legislația în vigoare. Valabilitatea poate fi extinsă și în forma fizică a documentului, fără semnătură olografă, cu acceptul expres sau procedural al instituției publice ori entității care a solicitat prezentarea acestui extras.
Verificarea corectitudinii și realității informațiilor conținute de document se poate face la adresa **www.ancpi.ro/verificare**, folosind codul de verificare online disponibil în antet. Codul de verificare este valabil 30 de zile calendaristice de la momentul generării documentului.

Data și ora generării,
04/08/2025, 10:00

Acest document se eliberează gratuit pentru proprietarii imobilelor. Pentru alți solicitanți, costul extrasului este de 25 de lei la ghișeu, respectiv 20 de lei dacă este obținut online prin platforma http://epay.ancpi.ro

ANCPI
AGENȚIA NAȚIONALĂ DE CADASTRU ȘI PUBLICITATE IMOBILIARĂ

Oficiul de Cadastru şi Publicitate Imobiliară PRAHOVA
Biroul de Cadastru şi Publicitate Imobiliară Ploiești

PLOIESTI, Str. Unirii nr. 2, Cod postal 100043, Tel: (0244) 51 95 69, Fax: (0244) 59 22 95

Nr.cerere	**131928**
Ziua	**01**
Luna	**08**
Anul	**2025**

Extras de Plan Cadastral de Carte Funciară pentru Imobil număr cadastral 31570 / UAT Fulga

TEREN Extravilan
Adresa: Jud. Prahova, UAT Fulga

Comuna/Oraş/Municipiu: Fulga

Nr. cadastral	Suprafața măsurată	Observaţii / Referinţe
31570	500	

* Suprafaţa este determinată in planul de proiecţie Stereo 70.

DETALII LINIARE IMOBIL

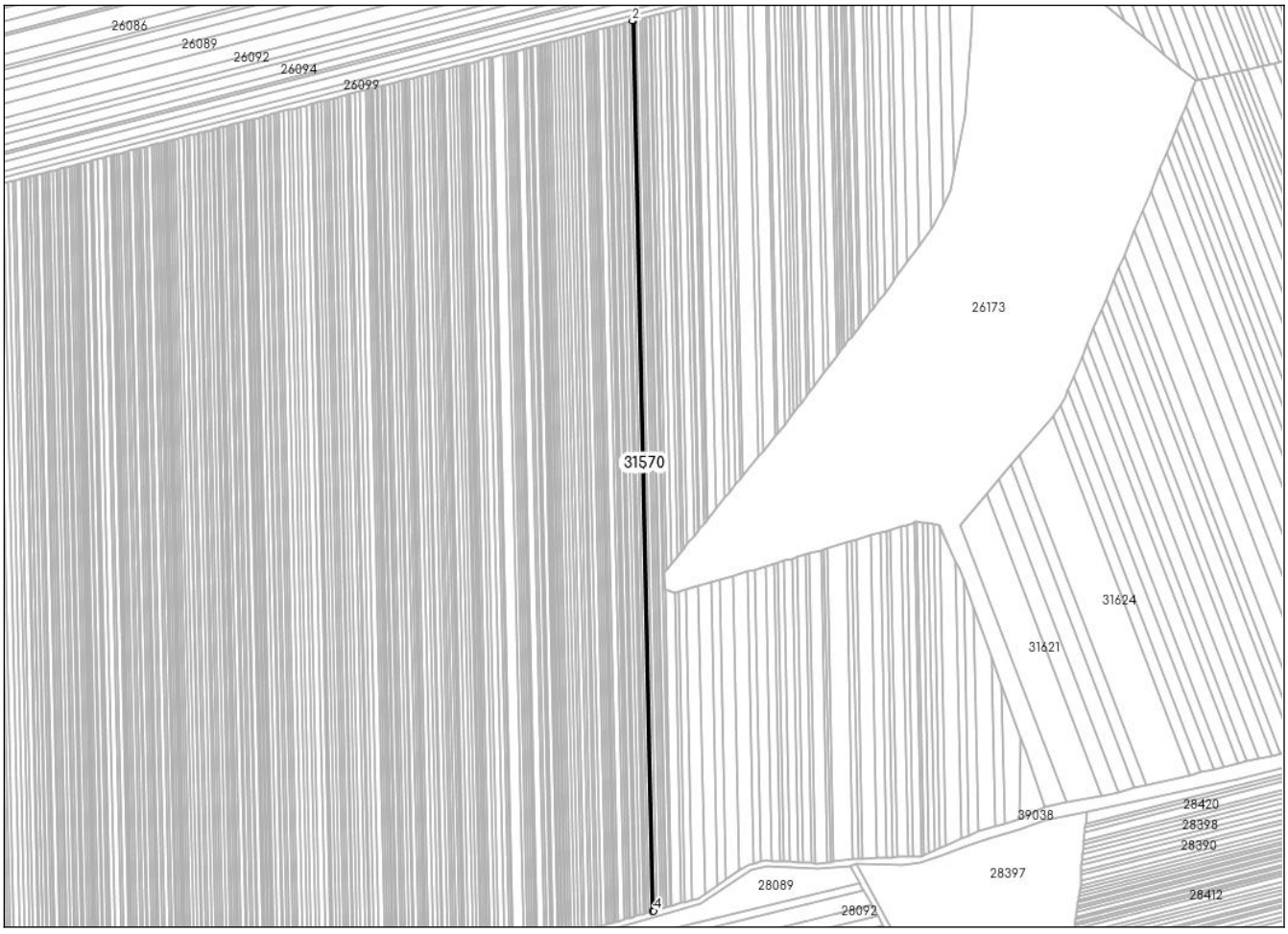

Incadrare in zonă
scara 1:5000



Date referitoare la teren

Crt	Categoria de folosință	Intra vilan	Suprafaţa (mp)	Tarla	Parcelă	Observaţii / Referinţe
1	arabil	NU	500	36	512/320	
	TOTAL:		**500**			

Date referitoare la construcţii

Crt	Numar	Destinaţie construcţie	Supraf. (mp)	Situaţie juridică	Observaţii / Referinţe
Imobilul nu are in componență construcții					

Lungime Segmente
1) Valorile lungimilor segmentelor sunt obţinute din proiecţie în plan.

Punct început	X / Y	Punct sfârşit	X / Y	Lungime segment (** (m)
1	616.877,205 382.073,769	2	616.876,398 382.073,561	0.833
2	616.876,398 382.073,561	3	616.890,506 381.457,27	616.452
3	616.890,506 381.457,27	4	616.891,312 381.457,503	0.839
4	616.891,312 381.457,503	1	616.877,205 382.073,769	616.427

**** Lungimile segmentelor sunt determinate în planul de proiecţie Stereo 70 şi sunt rotunjite la 1 milimetru.**
***** Distanţa dintre puncte este formată din segmente cumulate ce sunt mai mici decât valoarea 1 milimetru.**

Certific că informațiile din prezentul extras sunt conforme cu datele din planul cadastral de carte funciară al OCPI PRAHOVA la data: 04-08-2025
Situația prezentată poate face obiectul unor modificări ulterioare, in condițiile Legii cadastrului și publicității imobiliare nr. 7/1996, republicată.

Consilier/Inspector de specialitate,

Ancuța-Elena Constantin

Oficiul de Cadastru şi Publicitate Imobiliară PRAHOVA
Biroul de Cadastru şi Publicitate Imobiliară Ploieşti

Nr. cerere	131927
Ziua	01
Luna	08
Anul	2025

Cod verificare
100192386386

EXTRAS DE CARTE FUNCIARĂ
PENTRU INFORMARE

Carte Funciară Nr. 31569 Fulga

A. Partea I. Descrierea imobilului

TEREN Extravilan

Adresa: Jud. Prahova, UAT Fulga

Nr. Crt	Nr. cadastral Nr. topografic	Suprafaţa* (mp)	Observaţii / Referinţe
A1	31569	1.600	Teren neimprejmuit;

B. Partea II. Proprietari şi acte

Înscrieri privitoare la dreptul de proprietate şi alte drepturi reale		Referinţe
131927 / 01/08/2025		
Registrul Cadastral al Imobilelor (UAT Fulga); Act Normativ lg.7/1996 emis de Parlamentul Romaniei;		
B1	Se infiinteaza cartea funciara a imobilului 31569 ca urmare a finalizarii inregistrarii sistematice. Imobilul se gaseste in registrul cadastral al imobilelor sub numarul 8881.	A1
Hotarare Judecatoreasca nr. 190, din 04/03/2014 emis de JUDECATORIA MIZIL, JUDETUL PRAHOVA (SENTINTA CIVILA;);		
B2	Intabulare, drept de PROPRIETATE, dobandit prin Hotarare Judecatoreasca, cota actuala 1/1	A1
	1) **CHIVU GHEORGHE**	

C. Partea III. SARCINI .

Inscrieri privind dezmembrămintele dreptului de proprietate, drepturi reale de garanţie şi sarcini	Referinţe
NU SUNT	

Anexa Nr. 1 La Partea I

Teren

Nr cadastral	Suprafaţa (mp)*	Observaţii / Referinţe
31569	1.600	

* Suprafaţa este determinată in planul de proiecţie Stereo 70.

DETALII LINIARE IMOBIL



Date referitoare la teren

Nr Crt	Categorie folosinţă	Intra vilan	Suprafaţa (mp)	Tarla	Parcelă	Nr. topo	Observaţii / Referinţe
1	arabil	NU	1.600	36	512/319	-	

Lungime Segmente
1) Valorile lungimilor segmentelor sunt obţinute din proiecţie în plan.

Punct început	X / Y	Punct sfârşit	X / Y	Lungime segment (** (m)
1	616.876,398 382.073,561	2	616.873,818 382.072,895	2.665
2	616.873,818 382.072,895	3	616.887,927 381.456,524	616.532
3	616.887,927 381.456,524	4	616.890,506 381.457,27	2.685
4	616.890,506 381.457,27	1	616.876,398 382.073,561	616.452

**** Lungimile segmentelor sunt determinate în planul de proiecţie Stereo 70 şi sunt rotunjite la 1 milimetru.**
***** Distanţa dintre puncte este formată din segmente cumulate ce sunt mai mici decât valoarea 1 milimetru.**

Extrasul de carte funciară generat prin sistemul informatic integrat al ANCPI conține informațiile din cartea funciară active la data generării. Acesta este valabil în condițiile prevăzute de art. 7 din Legea nr. 455/2001, coroborat cu art. 3 din O.U.G. nr. 41/2016, exclusiv în mediul electronic, pentru activități și procese administrative prevăzute de legislația în vigoare. Valabilitatea poate fi extinsă și în forma fizică a documentului, fără semnătură olografă, cu acceptul expres sau procedural al instituției publice ori entității care a solicitat prezentarea acestui extras.
Verificarea corectitudinii și realității informațiilor conținute de document se poate face la adresa **www.ancpi.ro/verificare**, folosind codul de verificare online disponibil în antet. Codul de verificare este valabil 30 de zile calendaristice de la momentul generării documentului.

Data și ora generării,
04/08/2025, 10:00

Acest document se eliberează gratuit pentru proprietarii imobilelor. Pentru alți solicitanți, costul extrasului este de 25 de lei la ghișeu, respectiv 20 de lei dacă este obținut online prin platforma http://epay.ancpi.ro

Oficiul de Cadastru şi Publicitate Imobiliară PRAHOVA
Biroul de Cadastru şi Publicitate Imobiliară Ploieşti

PLOIESTI, Str. Unirii nr. 2, Cod postal 100043, Tel: (0244) 51 95 69, Fax: (0244) 59 22 95

Nr.cerere	**131927**
Ziua	**01**
Luna	**08**
Anul	**2025**

Extras de Plan Cadastral de Carte Funciară pentru Imobil număr cadastral 31569 / UAT Fulga

TEREN Extravilan
Adresa: Jud. Prahova, UAT Fulga

Comuna/Oraş/Municipiu: Fulga

Nr. cadastral	Suprafaţa măsurată	Observaţii / Referinţe
31569	1600	

* Suprafaţa este determinată in planul de proiecţie Stereo 70.

DETALII LINIARE IMOBIL

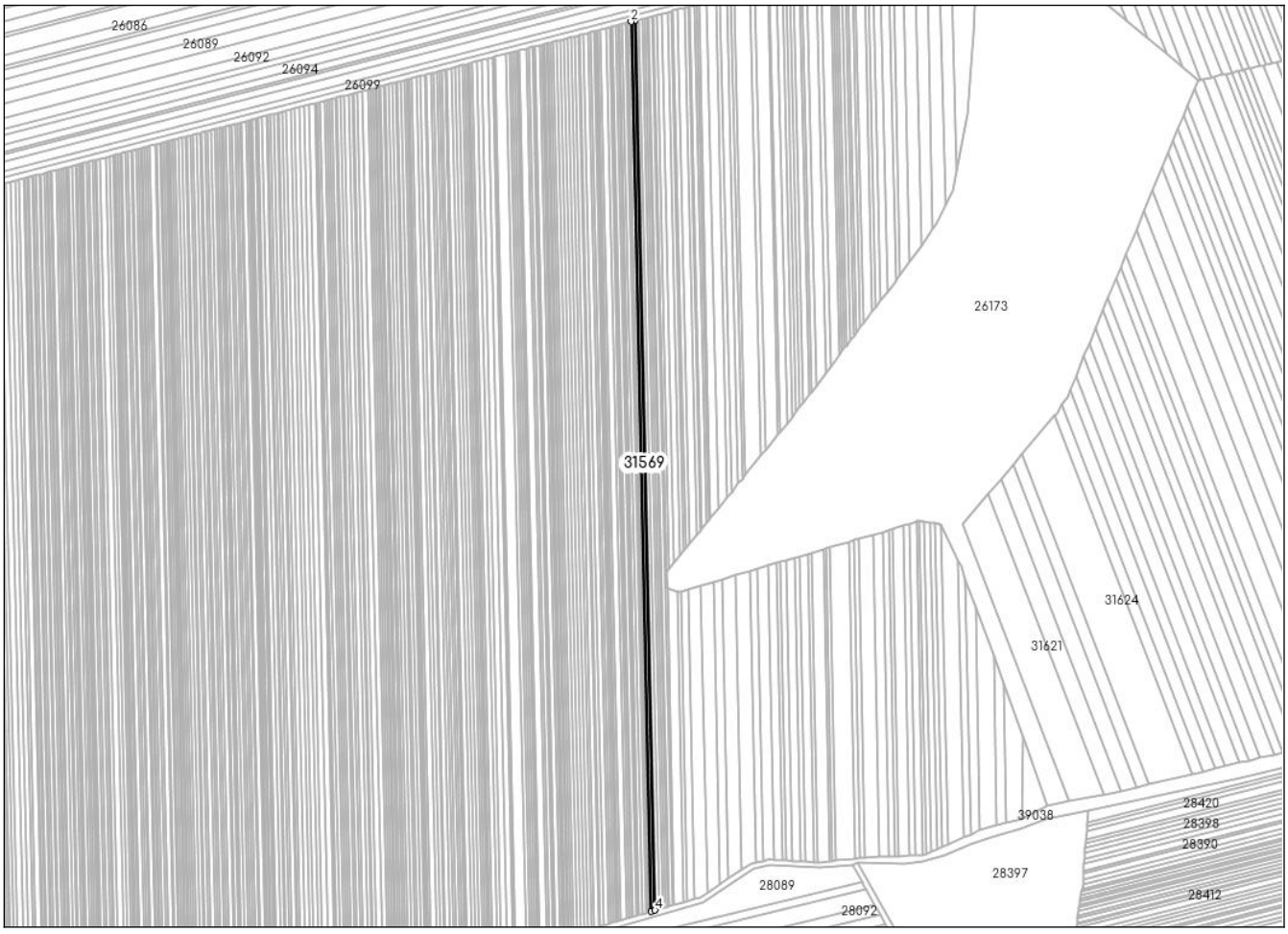

Incadrare in zonă
scara 1:5000



Date referitoare la teren

Crt	Categoria de folosință	Intra vilan	Suprafaţa (mp)	Tarla	Parcelă	Observaţii / Referinţe
1	arabil	NU	1.600	36	512/319	
	TOTAL:		**1.600**			

Date referitoare la construcţii

Crt	Numar	Destinaţie construcţie	Supraf. (mp)	Situaţie juridică	Observaţii / Referinţe
Imobilul nu are in componență construcții					

Lungime Segmente
1) Valorile lungimilor segmentelor sunt obţinute din proiecţie în plan.

Punct început	X / Y	Punct sfârşit	X / Y	Lungime segment (** (m)
1	616.876,398 382.073,561	2	616.873,818 382.072,895	2.665
2	616.873,818 382.072,895	3	616.887,927 381.456,524	616.532
3	616.887,927 381.456,524	4	616.890,506 381.457,27	2.685
4	616.890,506 381.457,27	1	616.876,398 382.073,561	616.452

**** Lungimile segmentelor sunt determinate în planul de proiecţie Stereo 70 şi sunt rotunjite la 1 milimetru.**
***** Distanţa dintre puncte este formată din segmente cumulate ce sunt mai mici decât valoarea 1 milimetru.**

Certific că informațiile din prezentul extras sunt conforme cu datele din planul cadastral de carte funciară al OCPI PRAHOVA la data: 04-08-2025
Situația prezentată poate face obiectul unor modificări ulterioare, in condițiile Legii cadastrului și publicității imobiliare nr. 7/1996, republicată.

Consilier/Inspector de specialitate,

Ancuța-Elena Constantin

Oficiul de Cadastru şi Publicitate Imobiliară PRAHOVA
Biroul de Cadastru şi Publicitate Imobiliară Ploieşti

Nr. cerere	131926
Ziua	01
Luna	08
Anul	2025

Cod verificare
100192386385

EXTRAS DE CARTE FUNCIARĂ
PENTRU INFORMARE

Carte Funciară Nr. 31568 Fulga

A. Partea I. Descrierea imobilului

TEREN Extravilan

Adresa: Jud. Prahova, UAT Fulga

Nr. Crt	Nr. cadastral Nr. topografic	Suprafaţa* (mp)	Observaţii / Referinţe
A1	31568	1.200	Teren neimprejmuit;

B. Partea II. Proprietari şi acte

Înscrieri privitoare la dreptul de proprietate şi alte drepturi reale		Referinţe
131926 / 01/08/2025		
Registrul Cadastral al Imobilelor (UAT Fulga); Act Normativ lg.7/1996 emis de Parlamentul Romaniei;		
B1	Se infiinteaza cartea funciara a imobilului 31568 ca urmare a finalizarii inregistrarii sistematice. Imobilul se gaseste in registrul cadastral al imobilelor sub numarul 8880.	A1
Hotarare Judecatoreasca nr. 330, din 05/05/2015 emis de JUDECATORIA MIZIL, JUDETUL PRAHOVA (SENTINTA CIVILA;);		
B2	Intabulare, drept de PROPRIETATE, dobandit prin Hotarare Judecatoreasca, cota actuala 1/1	A1
	1) **PETRE GHEORGHE** 2) **PETRE DANIEL** 3) **PETRE MARIAN**	

C. Partea III. SARCINI

Înscrieri privind dezmembrămintele dreptului de proprietate, drepturi reale de garanţie şi sarcini		Referinţe
131926 / 01/08/2025		
Hotarare Judecatoreasca nr. 330, din 05/05/2015 emis de JUDECATORIA MIZIL, JUDETUL PRAHOVA (SENTINTA CIVILA;);		
C1	Intabulare, drept de IPOTECA LEGALA, Valoare:7547.5 LEIreprezentand sulta, cota actuala 1/1	A1
	1) **NEACȘU GHEORGHE** 2) **NEACȘU GEORGETA** 3) **ȘTEFAN CRISTIANA ADRIANA** 4) **JERCĂLĂU LOREDANA IONELA**	

Anexa Nr. 1 La Partea I

Teren

Nr cadastral	Suprafaţa (mp)*	Observaţii / Referinţe
31568	1.200	

* Suprafaţa este determinată in planul de proiecţie Stereo 70.

DETALII LINIARE IMOBIL

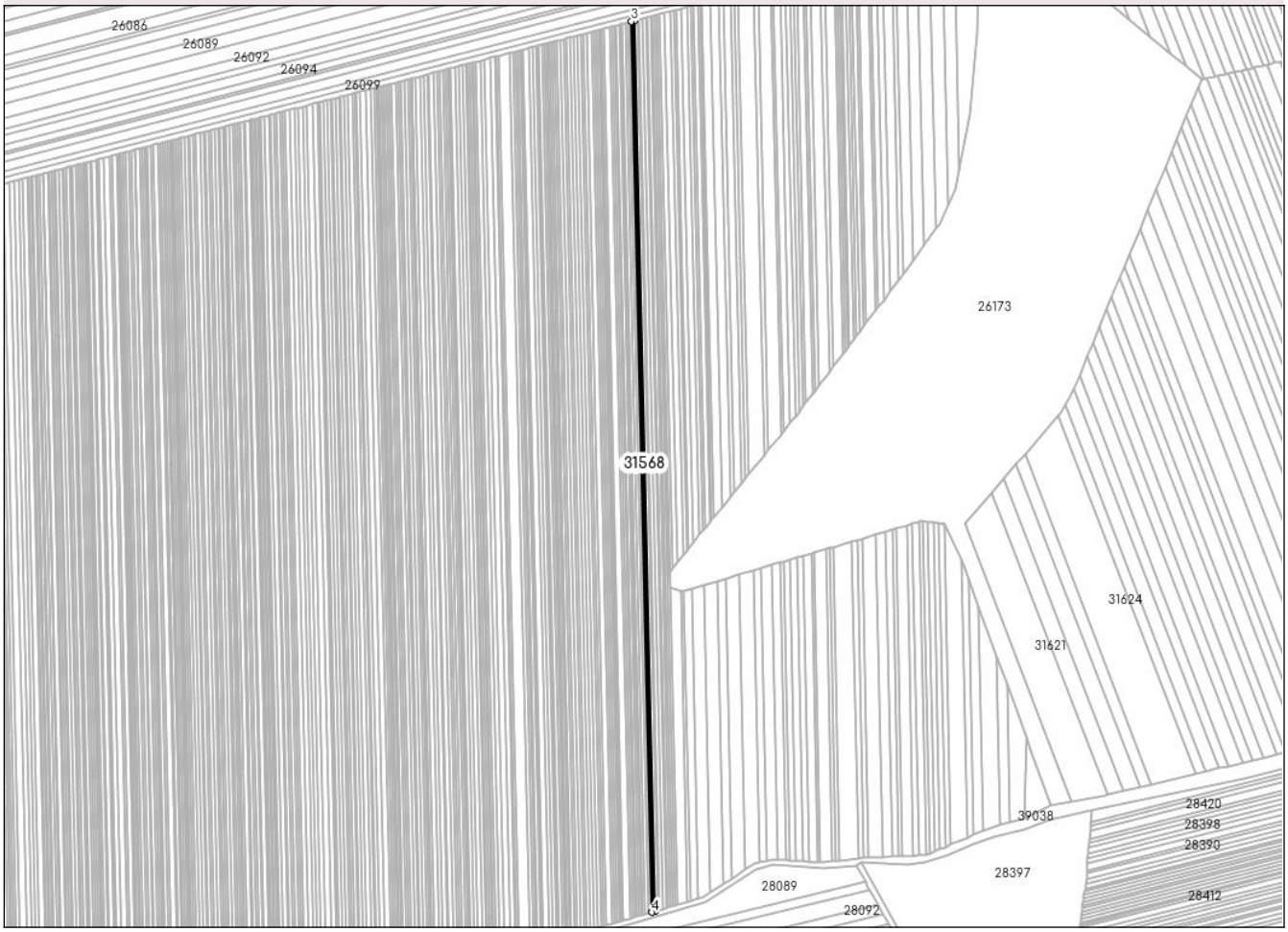

Date referitoare la teren

Nr Crt	Categorie folosinţă	Intra vilan	Suprafaţa (mp)	Tarla	Parcelă	Nr. topo	Observaţii / Referinţe
1	arabil	NU	1.200	36	512/318	-	

Lungime Segmente
1) Valorile lungimilor segmentelor sunt obţinute din proiecţie în plan.

Punct început	X / Y	Punct sfârşit	X / Y	Lungime segment (** (m)
1	616.887,927 381.456,524	2	616.873,818 382.072,895	616.532
2	616.873,818 382.072,895	3	616.871,882 382.072,395	2.0
3	616.871,882 382.072,395	4	616.885,993 381.455,964	616.592
4	616.885,993 381.455,964	1	616.887,927 381.456,524	2.013

**** Lungimile segmentelor sunt determinate în planul de proiecţie Stereo 70 şi sunt rotunjite la 1 milimetru.**
***** Distanţa dintre puncte este formată din segmente cumulate ce sunt mai mici decât valoarea 1 milimetru.**

Extrasul de carte funciară generat prin sistemul informatic integrat al ANCPI conține informațiile din cartea funciară active la data generării. Acesta este valabil în condițiile prevăzute de art. 7 din Legea nr. 455/2001, coroborat cu art. 3 din O.U.G. nr. 41/2016, exclusiv în mediul electronic, pentru activități și procese administrative prevăzute de legislația în vigoare. Valabilitatea poate fi extinsă și în forma fizică a documentului, fără semnătură olografă, cu acceptul expres sau procedural al instituției publice ori entității care a solicitat prezentarea acestui extras.
Verificarea corectitudinii și realității informațiilor conținute de document se poate face la adresa **www.ancpi.ro/verificare**, folosind codul de verificare online disponibil în antet. Codul de verificare este valabil 30 de zile calendaristice de la momentul generării documentului.

Data și ora generării,
04/08/2025, 10:00

Acest document se eliberează gratuit pentru proprietarii imobilelor. Pentru alți solicitanți, costul extrasului este de 25 de lei la ghișeu, respectiv 20 de lei dacă este obținut online prin platforma http://epay.ancpi.ro

Oficiul de Cadastru şi Publicitate Imobiliară PRAHOVA
Biroul de Cadastru şi Publicitate Imobiliară Ploieşti

PLOIESTI, Str. Unirii nr. 2, Cod postal 100043, Tel: (0244) 51 95 69, Fax: (0244) 59 22 95

Nr.cerere	**131926**
Ziua	**01**
Luna	**08**
Anul	**2025**

Extras de Plan Cadastral de Carte Funciară pentru Imobil număr cadastral 31568 / UAT Fulga

TEREN Extravilan
Adresa: Jud. Prahova, UAT Fulga

Comuna/Oraş/Municipiu: Fulga

Nr. cadastral	Suprafaţa măsurată	Observaţii / Referinţe
31568	1200	

* Suprafaţa este determinată in planul de proiecţie Stereo 70.

DETALII LINIARE IMOBIL

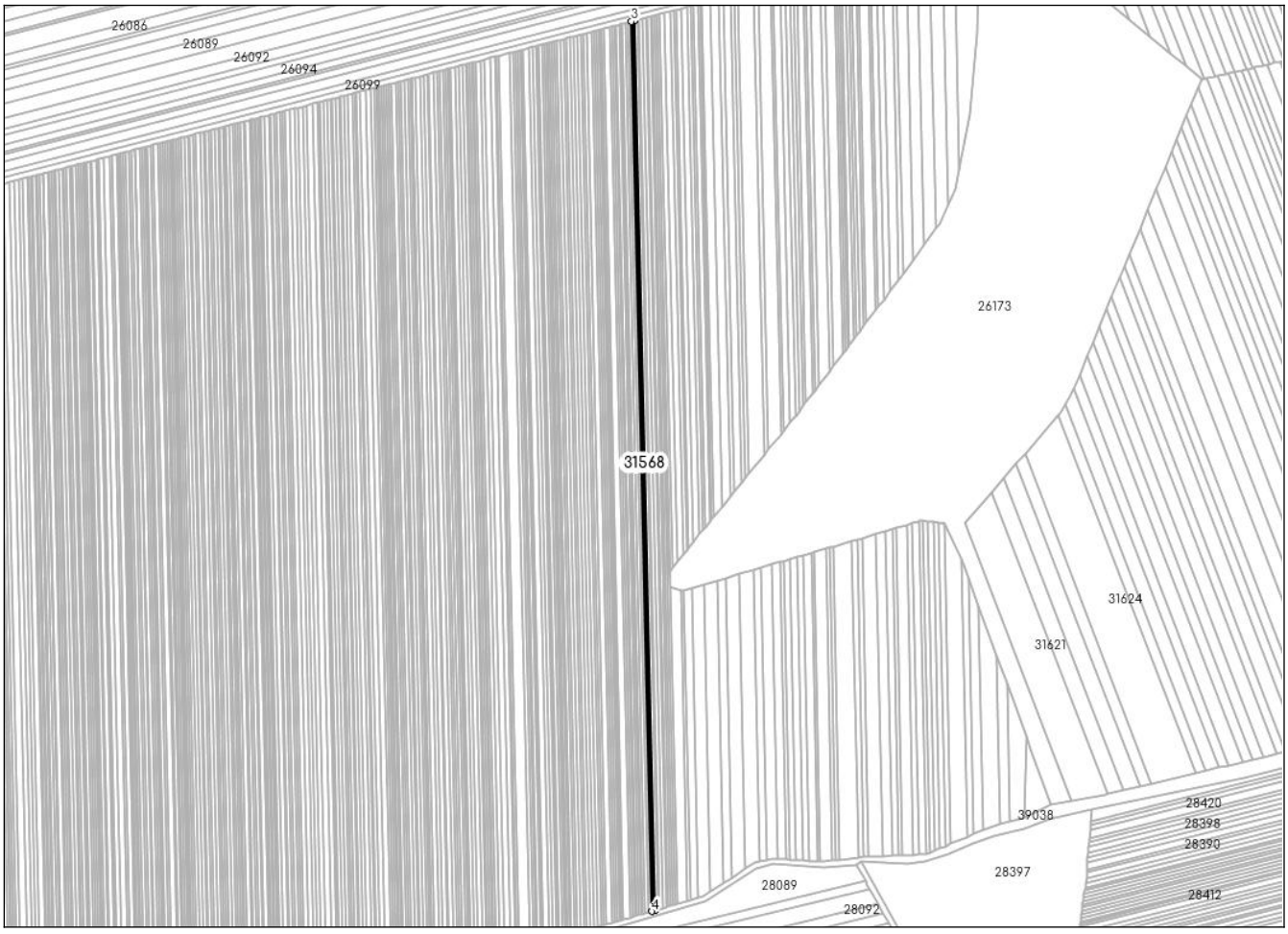

Incadrare in zonă
scara 1:5000



Date referitoare la teren

Crt	Categoria de folosință	Intra vilan	Suprafaţa (mp)	Tarla	Parcelă	Observaţii / Referinţe
1	arabil	NU	1.200	36	512/318	
	TOTAL:		**1.200**			

Date referitoare la construcţii

Crt	Numar	Destinaţie construcţie	Supraf. (mp)	Situaţie juridică	Observaţii / Referinţe
Imobilul nu are in componență construcții					

Lungime Segmente
1) Valorile lungimilor segmentelor sunt obţinute din proiecţie în plan.

Punct început	X / Y	Punct sfârşit	X / Y	Lungime segment (** (m)
1	616.887,927 381.456,524	2	616.873,818 382.072,895	616.532
2	616.873,818 382.072,895	3	616.871,882 382.072,395	2.0
3	616.871,882 382.072,395	4	616.885,993 381.455,964	616.592
4	616.885,993 381.455,964	1	616.887,927 381.456,524	2.013

**** Lungimile segmentelor sunt determinate în planul de proiecţie Stereo 70 şi sunt rotunjite la 1 milimetru.**
***** Distanţa dintre puncte este formată din segmente cumulate ce sunt mai mici decât valoarea 1 milimetru.**

Certific că informațiile din prezentul extras sunt conforme cu datele din planul cadastral de carte funciară al OCPI PRAHOVA la data: 04-08-2025
Situația prezentată poate face obiectul unor modificări ulterioare, in condițiile Legii cadastrului și publicității imobiliare nr. 7/1996, republicată.

Consilier/Inspector de specialitate,

Ancuța-Elena Constantin

Oficiul de Cadastru şi Publicitate Imobiliară PRAHOVA
Biroul de Cadastru şi Publicitate Imobiliară Ploieşti

Nr. cerere	131925
Ziua	01
Luna	08
Anul	2025

Cod verificare
100192386384

EXTRAS DE CARTE FUNCIARĂ
PENTRU INFORMARE

Carte Funciară Nr. 31567 Fulga

A. Partea I. Descrierea imobilului

TEREN Extravilan

Adresa: Jud. Prahova, UAT Fulga

Nr. Crt	Nr. cadastral Nr. topografic	Suprafaţa* (mp)	Observaţii / Referinţe
A1	31567	500	Teren neimprejmuit;

B. Partea II. Proprietari şi acte

Înscrieri privitoare la dreptul de proprietate şi alte drepturi reale		Referinţe
131925 / 01/08/2025		
Registrul Cadastral al Imobilelor (UAT Fulga); Act Normativ lg.7/1996 emis de Parlamentul Romaniei;		
B1	Se infiinteaza cartea funciara a imobilului 31567 ca urmare a finalizarii inregistrarii sistematice. Imobilul se gaseste in registrul cadastral al imobilelor sub numarul 8879.	A1
Act Administrativ nr. 83016, din 26/10/1999 emis de CJSDPAT PRAHOVA (TITLU DE PROPRIETATE;);		
B2	Intabulare, drept de PROPRIETATE, dobandit prin Reconstituire, cota actuala 1/1	A1
	1) **GRIGORE ANA** 2) **RĂDUCEA ILIE**	

C. Partea III. SARCINI .

Inscrieri privind dezmembrămintele dreptului de proprietate, drepturi reale de garanţie şi sarcini	Referinţe
NU SUNT	

Anexa Nr. 1 La Partea I

Teren

Nr cadastral	Suprafaţa (mp)*	Observaţii / Referinţe
31567	500	

* Suprafaţa este determinată in planul de proiecţie Stereo 70.

DETALII LINIARE IMOBIL



Date referitoare la teren

Nr Crt	Categorie folosinţă	Intra vilan	Suprafaţa (mp)	Tarla	Parcelă	Nr. topo	Observaţii / Referinţe
1	arabil	NU	500	36	512/317	-	

Lungime Segmente
1) Valorile lungimilor segmentelor sunt obţinute din proiecţie în plan.

Punct început	X / Y	Punct sfârşit	X / Y	Lungime segment (** (m)
1	616.871,882 382.072,395	2	616.871,076 382.072,187	0.832
2	616.871,076 382.072,187	3	616.885,187 381.455,731	616.617
3	616.885,187 381.455,731	4	616.885,993 381.455,964	0.839
4	616.885,993 381.455,964	1	616.871,882 382.072,395	616.592

**** Lungimile segmentelor sunt determinate în planul de proiecţie Stereo 70 şi sunt rotunjite la 1 milimetru.**
***** Distanţa dintre puncte este formată din segmente cumulate ce sunt mai mici decât valoarea 1 milimetru.**

Extrasul de carte funciară generat prin sistemul informatic integrat al ANCPI conține informațiile din cartea funciară active la data generării. Acesta este valabil în condițiile prevăzute de art. 7 din Legea nr. 455/2001, coroborat cu art. 3 din O.U.G. nr. 41/2016, exclusiv în mediul electronic, pentru activități și procese administrative prevăzute de legislația în vigoare. Valabilitatea poate fi extinsă și în forma fizică a documentului, fără semnătură olografă, cu acceptul expres sau procedural al instituției publice ori entității care a solicitat prezentarea acestui extras.
Verificarea corectitudinii și realității informațiilor conținute de document se poate face la adresa **www.ancpi.ro/verificare**, folosind codul de verificare online disponibil în antet. Codul de verificare este valabil 30 de zile calendaristice de la momentul generării documentului.

Data și ora generării,
04/08/2025, 10:00

Acest document se eliberează gratuit pentru proprietarii imobilelor. Pentru alți solicitanți, costul extrasului este de 25 de lei la ghișeu, respectiv 20 de lei dacă este obținut online prin platforma http://epay.ancpi.ro

Oficiul de Cadastru şi Publicitate Imobiliară PRAHOVA
Biroul de Cadastru şi Publicitate Imobiliară Ploiești

PLOIESTI, Str. Unirii nr. 2, Cod postal 100043, Tel: (0244) 51 95 69, Fax: (0244) 59 22 95

Nr.cerere	**131925**
Ziua	**01**
Luna	**08**
Anul	**2025**

Extras de Plan Cadastral de Carte Funciară pentru Imobil număr cadastral 31567 / UAT Fulga

TEREN Extravilan
Adresa: Jud. Prahova, UAT Fulga

Comuna/Oraş/Municipiu: Fulga

Nr. cadastral	Suprafața măsurată	Observaţii / Referinţe
31567	500	

* Suprafaţa este determinată in planul de proiecţie Stereo 70.

DETALII LINIARE IMOBIL

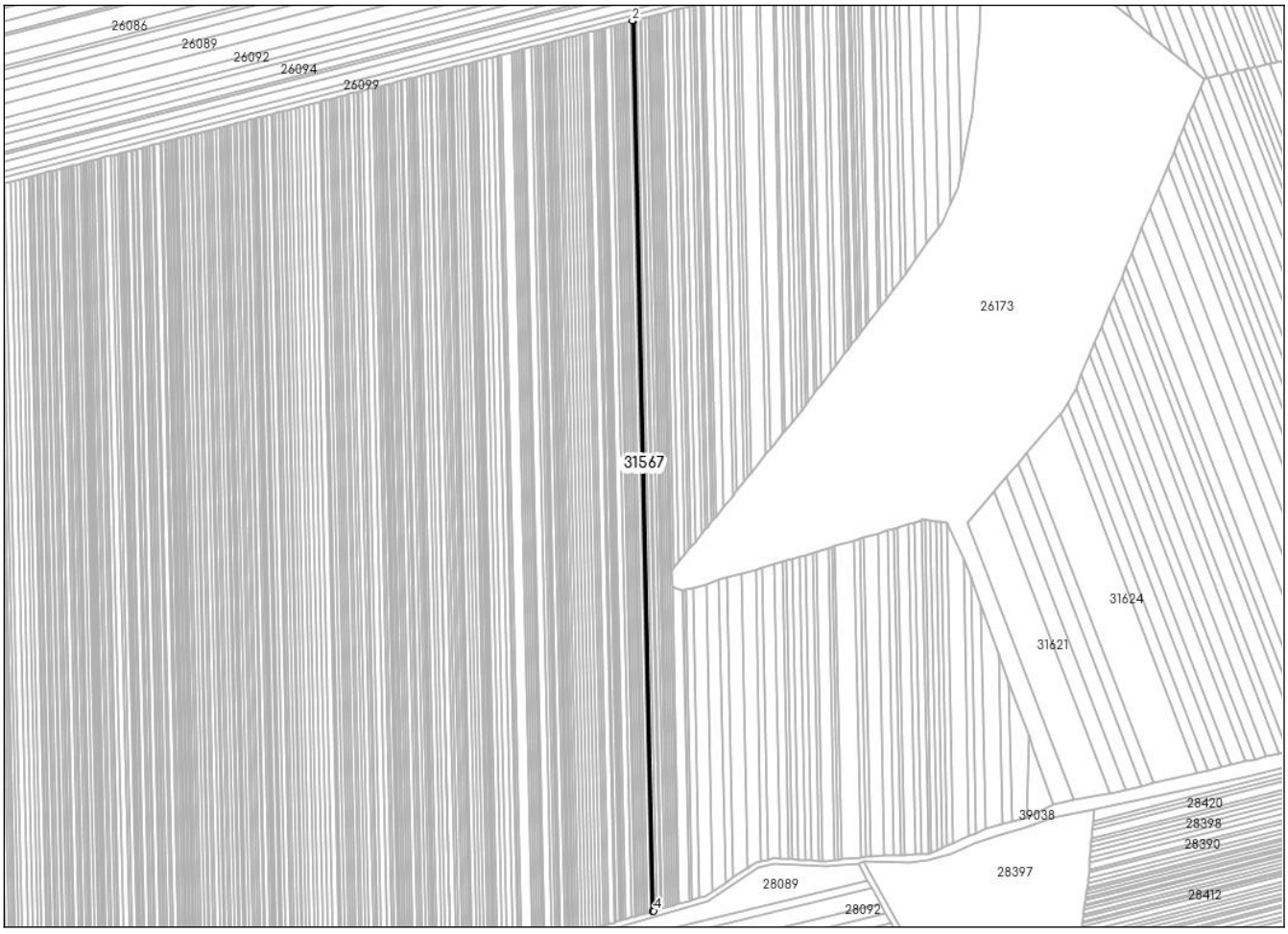

Incadrare in zonă
scara 1:5000



Date referitoare la teren

Crt	Categoria de folosință	Intra vilan	Suprafaţa (mp)	Tarla	Parcelă	Observaţii / Referinţe
1	arabil	NU	500	36	512/317	
	TOTAL:		**500**			

Date referitoare la construcţii

Crt	Numar	Destinaţie construcţie	Supraf. (mp)	Situaţie juridică	Observaţii / Referinţe
Imobilul nu are in componență construcții					

Lungime Segmente
1) Valorile lungimilor segmentelor sunt obţinute din proiecţie în plan.

Punct început	X / Y	Punct sfârşit	X / Y	Lungime segment (** (m)
1	616.871,882 382.072,395	2	616.871,076 382.072,187	0.832
2	616.871,076 382.072,187	3	616.885,187 381.455,731	616.617
3	616.885,187 381.455,731	4	616.885,993 381.455,964	0.839
4	616.885,993 381.455,964	1	616.871,882 382.072,395	616.592

**** Lungimile segmentelor sunt determinate în planul de proiecţie Stereo 70 şi sunt rotunjite la 1 milimetru.**
***** Distanţa dintre puncte este formată din segmente cumulate ce sunt mai mici decât valoarea 1 milimetru.**

Certific că informațiile din prezentul extras sunt conforme cu datele din planul cadastral de carte funciară al OCPI PRAHOVA la data: 04-08-2025
Situația prezentată poate face obiectul unor modificări ulterioare, in condițiile Legii cadastrului și publicității imobiliare nr. 7/1996, republicată.

Consilier/Inspector de specialitate,

Ancuța-Elena Constantin

Oficiul de Cadastru şi Publicitate Imobiliară PRAHOVA
Biroul de Cadastru şi Publicitate Imobiliară Ploieşti

Nr. cerere	131924
Ziua	01
Luna	08
Anul	2025

Cod verificare
100192386383

EXTRAS DE CARTE FUNCIARĂ
PENTRU INFORMARE

Carte Funciară Nr. 31566 Fulga

A. Partea I. Descrierea imobilului

TEREN Extravilan

Adresa: Jud. Prahova, UAT Fulga

Nr. Crt	Nr. cadastral Nr. topografic	Suprafaţa* (mp)	Observaţii / Referinţe
A1	31566	800	Teren neimprejmuit;

B. Partea II. Proprietari şi acte

Înscrieri privitoare la dreptul de proprietate şi alte drepturi reale		Referinţe
131924 / 01/08/2025		
Registrul Cadastral al Imobilelor (UAT Fulga); Act Normativ lg.7/1996 emis de Parlamentul Romaniei;		
B1	Se infiinteaza cartea funciara a imobilului 31566 ca urmare a finalizarii inregistrarii sistematice. Imobilul se gaseste in registrul cadastral al imobilelor sub numarul 8878.	A1
Act Administrativ nr. 79582, din 13/05/1999 emis de CJSDPAT PRAHOVA (TITLU DE PROPRIETATE;);		
B2	Intabulare, drept de PROPRIETATE, dobandit prin Reconstituire, cota actuala 1/1	A1
	1) **GRIGORE GHEORGHE**	

C. Partea III. SARCINI .

Inscrieri privind dezmembrămintele dreptului de proprietate, drepturi reale de garanţie şi sarcini	Referinţe
NU SUNT	

Anexa Nr. 1 La Partea I

Teren

Nr cadastral	Suprafaţa (mp)*	Observaţii / Referinţe
31566	800	

* Suprafaţa este determinată in planul de proiecţie Stereo 70.

DETALII LINIARE IMOBIL

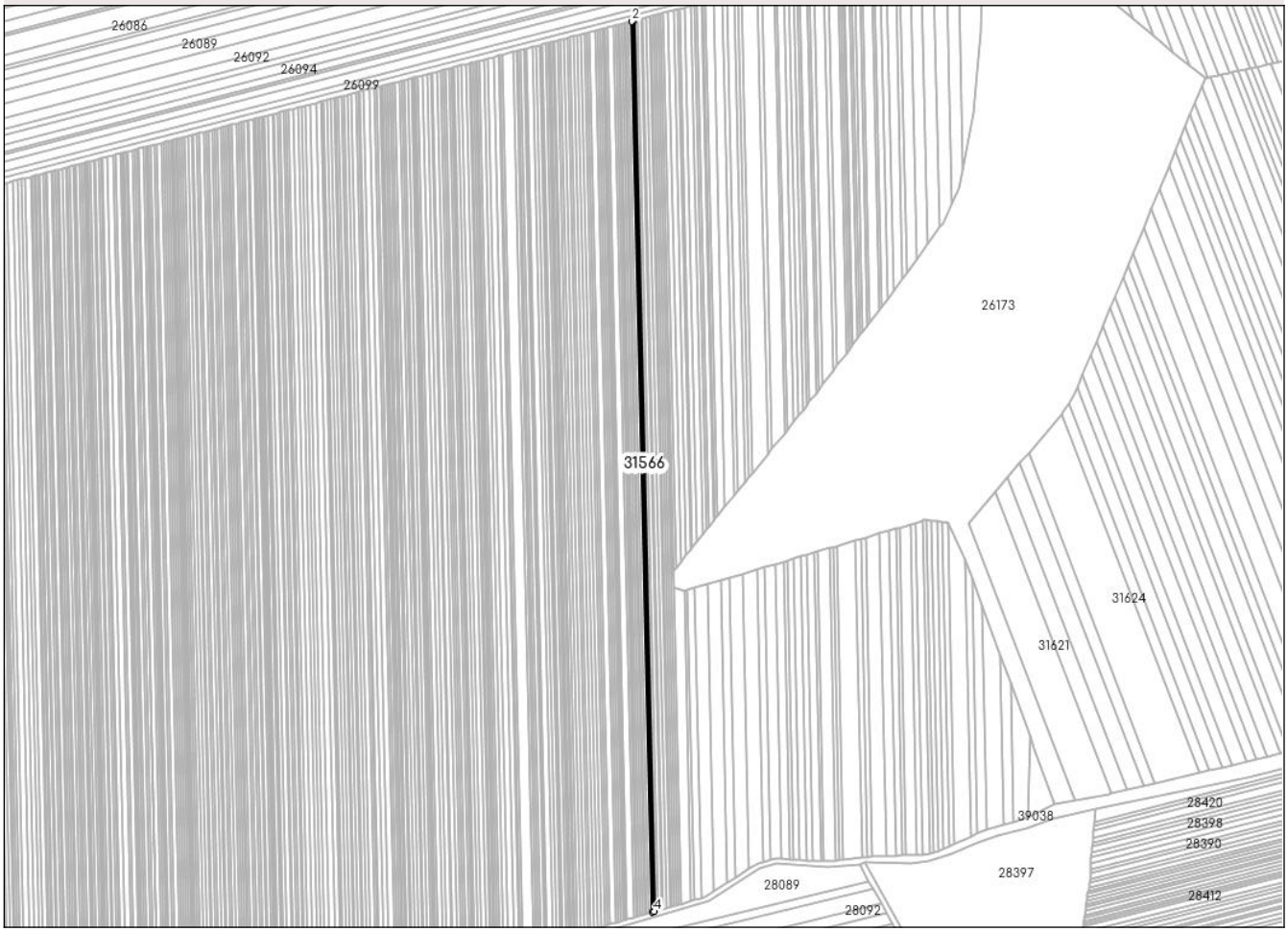

Date referitoare la teren

Nr Crt	Categorie folosinţă	Intra vilan	Suprafaţa (mp)	Tarla	Parcelă	Nr. topo	Observaţii / Referinţe
1	arabil	NU	800	36	512/316	-	

Lungime Segmente
1) Valorile lungimilor segmentelor sunt obţinute din proiecţie în plan.

Punct început	X / Y	Punct sfârşit	X / Y	Lungime segment (** (m)
1	616.871,076 382.072,187	2	616.869,786 382.071,854	1.332
2	616.869,786 382.071,854	3	616.883,898 381.455,358	616.657
3	616.883,898 381.455,358	4	616.885,187 381.455,731	1.342
4	616.885,187 381.455,731	1	616.871,076 382.072,187	616.617

**** Lungimile segmentelor sunt determinate în planul de proiecţie Stereo 70 şi sunt rotunjite la 1 milimetru.**
***** Distanţa dintre puncte este formată din segmente cumulate ce sunt mai mici decât valoarea 1 milimetru.**

Extrasul de carte funciară generat prin sistemul informatic integrat al ANCPI conține informațiile din cartea funciară active la data generării. Acesta este valabil în condițiile prevăzute de art. 7 din Legea nr. 455/2001, coroborat cu art. 3 din O.U.G. nr. 41/2016, exclusiv în mediul electronic, pentru activități și procese administrative prevăzute de legislația în vigoare. Valabilitatea poate fi extinsă și în forma fizică a documentului, fără semnătură olografă, cu acceptul expres sau procedural al instituției publice ori entității care a solicitat prezentarea acestui extras.
Verificarea corectitudinii și realității informațiilor conținute de document se poate face la adresa **www.ancpi.ro/verificare**, folosind codul de verificare online disponibil în antet. Codul de verificare este valabil 30 de zile calendaristice de la momentul generării documentului.

Data și ora generării,
04/08/2025, 10:00

Acest document se eliberează gratuit pentru proprietarii imobilelor. Pentru alți solicitanți, costul extrasului este de 25 de lei la ghișeu, respectiv 20 de lei dacă este obținut online prin platforma http://epay.ancpi.ro

Oficiul de Cadastru şi Publicitate Imobiliară PRAHOVA
Biroul de Cadastru şi Publicitate Imobiliară Ploieşti

PLOIESTI, Str. Unirii nr. 2, Cod postal 100043, Tel: (0244) 51 95 69, Fax: (0244) 59 22 95

Nr.cerere	**131924**
Ziua	**01**
Luna	**08**
Anul	**2025**

Extras de Plan Cadastral de Carte Funciară pentru Imobil număr cadastral 31566 / UAT Fulga

TEREN Extravilan
Adresa: Jud. Prahova, UAT Fulga

Comuna/Oraş/Municipiu: Fulga

Nr. cadastral	Suprafaţa măsurată	Observaţii / Referinţe
31566	800	

* Suprafaţa este determinată in planul de proiecţie Stereo 70.

DETALII LINIARE IMOBIL

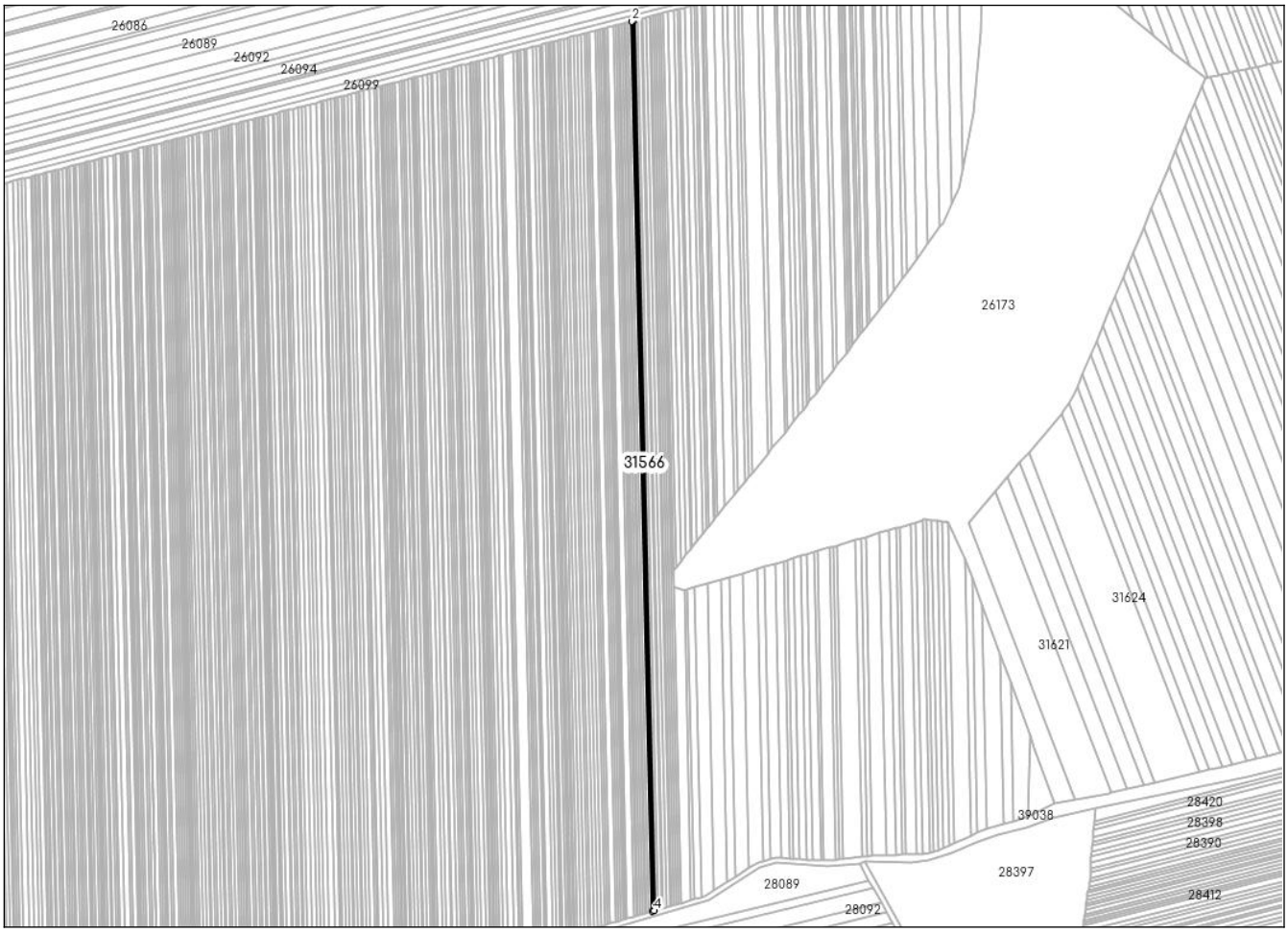

Incadrare in zonă
scara 1:5000



Date referitoare la teren

Crt	Categoria de folosință	Intra vilan	Suprafaţa (mp)	Tarla	Parcelă	Observaţii / Referinţe
1	arabil	NU	800	36	512/316	
	TOTAL:		**800**			

Date referitoare la construcţii

Crt	Numar	Destinaţie construcţie	Supraf. (mp)	Situaţie juridică	Observaţii / Referinţe
Imobilul nu are in componență construcții					

Lungime Segmente
1) Valorile lungimilor segmentelor sunt obţinute din proiecţie în plan.

Punct început	X / Y	Punct sfârşit	X / Y	Lungime segment (** (m)
1	616.871,076 382.072,187	2	616.869,786 382.071,854	1.332
2	616.869,786 382.071,854	3	616.883,898 381.455,358	616.657
3	616.883,898 381.455,358	4	616.885,187 381.455,731	1.342
4	616.885,187 381.455,731	1	616.871,076 382.072,187	616.617

**** Lungimile segmentelor sunt determinate în planul de proiecţie Stereo 70 şi sunt rotunjite la 1 milimetru.**
***** Distanţa dintre puncte este formată din segmente cumulate ce sunt mai mici decât valoarea 1 milimetru.**

Certific că informațiile din prezentul extras sunt conforme cu datele din planul cadastral de carte funciară al OCPI PRAHOVA la data: 04-08-2025
Situația prezentată poate face obiectul unor modificări ulterioare, in condițiile Legii cadastrului și publicității imobiliare nr. 7/1996, republicată.

Consilier/Inspector de specialitate,

Ancuța-Elena Constantin

Oficiul de Cadastru şi Publicitate Imobiliară PRAHOVA
Biroul de Cadastru şi Publicitate Imobiliară Ploieşti

Nr. cerere	131923
Ziua	01
Luna	08
Anul	2025

Cod verificare
100192386382

EXTRAS DE CARTE FUNCIARĂ
PENTRU INFORMARE

Carte Funciară Nr. 31565 Fulga

A. Partea I. Descrierea imobilului

TEREN Extravilan

Adresa: Jud. Prahova, UAT Fulga

Nr. Crt	Nr. cadastral Nr. topografic	Suprafaţa* (mp)	Observaţii / Referinţe
A1	31565	1.500	Teren neimprejmuit;

B. Partea II. Proprietari şi acte

Înscrieri privitoare la dreptul de proprietate şi alte drepturi reale		Referinţe
131923 / 01/08/2025		
Registrul Cadastral al Imobilelor (UAT Fulga); Act Normativ lg.7/1996 emis de Parlamentul Romaniei;		
B1	Se infiinteaza cartea funciara a imobilului 31565 ca urmare a finalizarii inregistrarii sistematice. Imobilul se gaseste in registrul cadastral al imobilelor sub numarul 8877.	A1
Act Administrativ nr. 79592, din 14/05/1999 emis de CJSDPAT PRAHOVA (TITLU DE PROPRIETATE;);		
B2	Intabulare, drept de PROPRIETATE, dobandit prin Reconstituire, cota actuala 1/1	A1
	1) **RĂDUCEA RĂDUCANU** 2) **RĂDUCEA VASILE** 3) **RĂDUCEA NICOLAE** 4) **RĂDUCEA GHEORGHE**	

C. Partea III. SARCINI .

Inscrieri privind dezmembrămintele dreptului de proprietate, drepturi reale de garanţie şi sarcini	Referinţe
NU SUNT	

Anexa Nr. 1 La Partea I

Teren

Nr cadastral	Suprafaţa (mp)*	Observaţii / Referinţe
31565	1.500	

* Suprafaţa este determinată in planul de proiecţie Stereo 70.

DETALII LINIARE IMOBIL

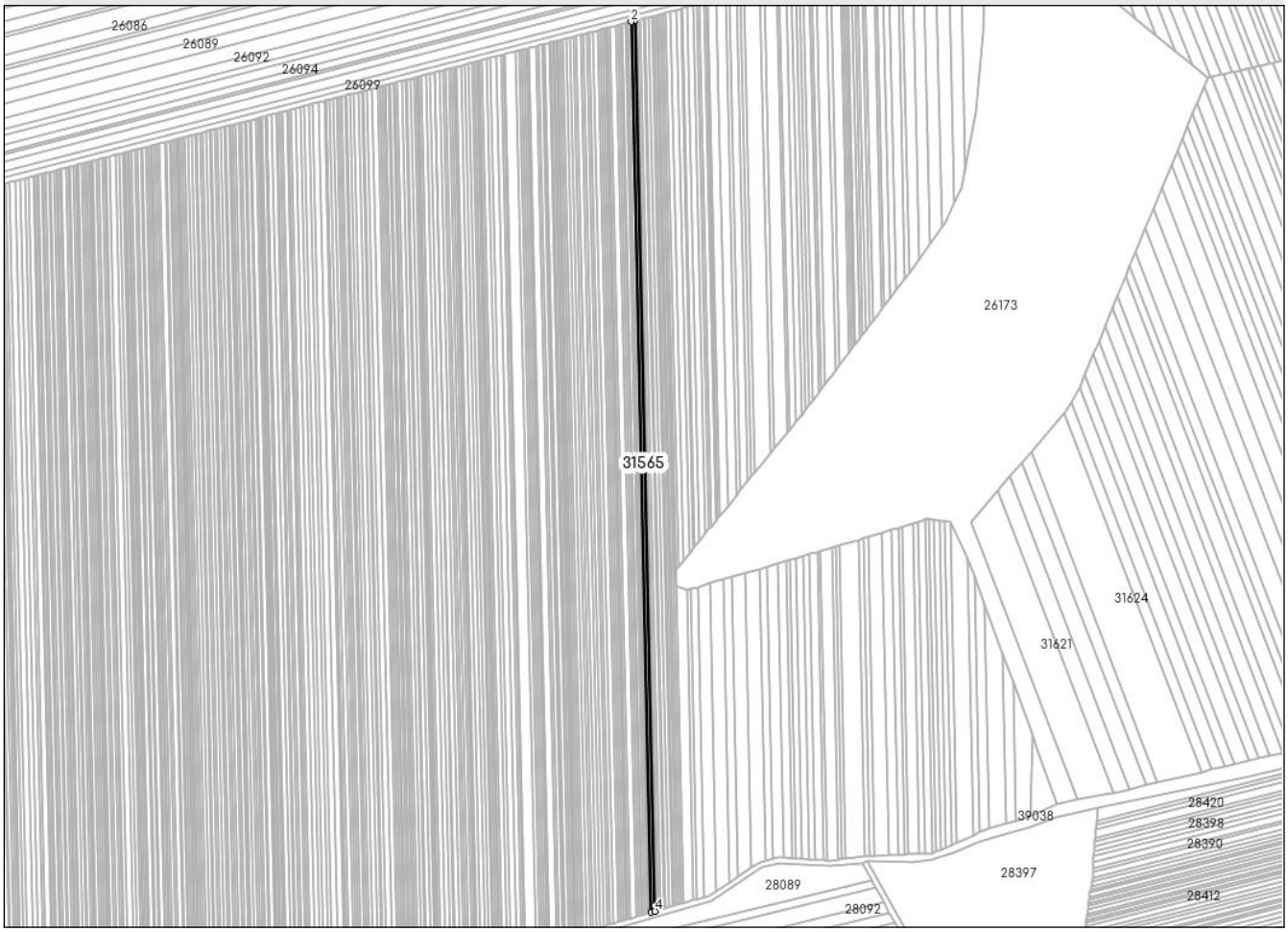

Date referitoare la teren

Nr Crt	Categorie folosinţă	Intra vilan	Suprafaţa (mp)	Tarla	Parcelă	Nr. topo	Observaţii / Referinţe
1	arabil	NU	1.500	36	512/315	-	

Lungime Segmente
1) Valorile lungimilor segmentelor sunt obţinute din proiecţie în plan.

Punct început	X / Y	Punct sfârşit	X / Y	Lungime segment (** (m)
1	616.869,786 382.071,854	2	616.867,367 382.071,229	2.498
2	616.867,367 382.071,229	3	616.881,481 381.454,658	616.733
3	616.881,481 381.454,658	4	616.883,898 381.455,358	2.516
4	616.883,898 381.455,358	1	616.869,786 382.071,854	616.657

**** Lungimile segmentelor sunt determinate în planul de proiecţie Stereo 70 şi sunt rotunjite la 1 milimetru.**
***** Distanţa dintre puncte este formată din segmente cumulate ce sunt mai mici decât valoarea 1 milimetru.**

Extrasul de carte funciară generat prin sistemul informatic integrat al ANCPI conține informațiile din cartea funciară active la data generării. Acesta este valabil în condițiile prevăzute de art. 7 din Legea nr. 455/2001, coroborat cu art. 3 din O.U.G. nr. 41/2016, exclusiv în mediul electronic, pentru activități și procese administrative prevăzute de legislația în vigoare. Valabilitatea poate fi extinsă și în forma fizică a documentului, fără semnătură olografă, cu acceptul expres sau procedural al instituției publice ori entității care a solicitat prezentarea acestui extras.
Verificarea corectitudinii și realității informațiilor conținute de document se poate face la adresa **www.ancpi.ro/verificare**, folosind codul de verificare online disponibil în antet. Codul de verificare este valabil 30 de zile calendaristice de la momentul generării documentului.

Data și ora generării,
04/08/2025, 10:00

Acest document se eliberează gratuit pentru proprietarii imobilelor. Pentru alți solicitanți, costul extrasului este de 25 de lei la ghișeu, respectiv 20 de lei dacă este obținut online prin platforma http://epay.ancpi.ro

ANCPI
AGENȚIA NAȚIONALĂ DE CADASTRU ȘI PUBLICITATE IMOBILIARĂ

Oficiul de Cadastru şi Publicitate Imobiliară PRAHOVA
Biroul de Cadastru şi Publicitate Imobiliară Ploiești

PLOIESTI, Str. Unirii nr. 2, Cod postal 100043, Tel: (0244) 51 95 69, Fax: (0244) 59 22 95

Nr.cerere	**131923**
Ziua	**01**
Luna	**08**
Anul	**2025**

Extras de Plan Cadastral de Carte Funciară pentru Imobil număr cadastral 31565 / UAT Fulga

TEREN Extravilan
Adresa: Jud. Prahova, UAT Fulga

Comuna/Oraş/Municipiu: Fulga

Nr. cadastral	Suprafața măsurată	Observaţii / Referinţe
31565	1500	

* Suprafaţa este determinată in planul de proiecţie Stereo 70.

DETALII LINIARE IMOBIL

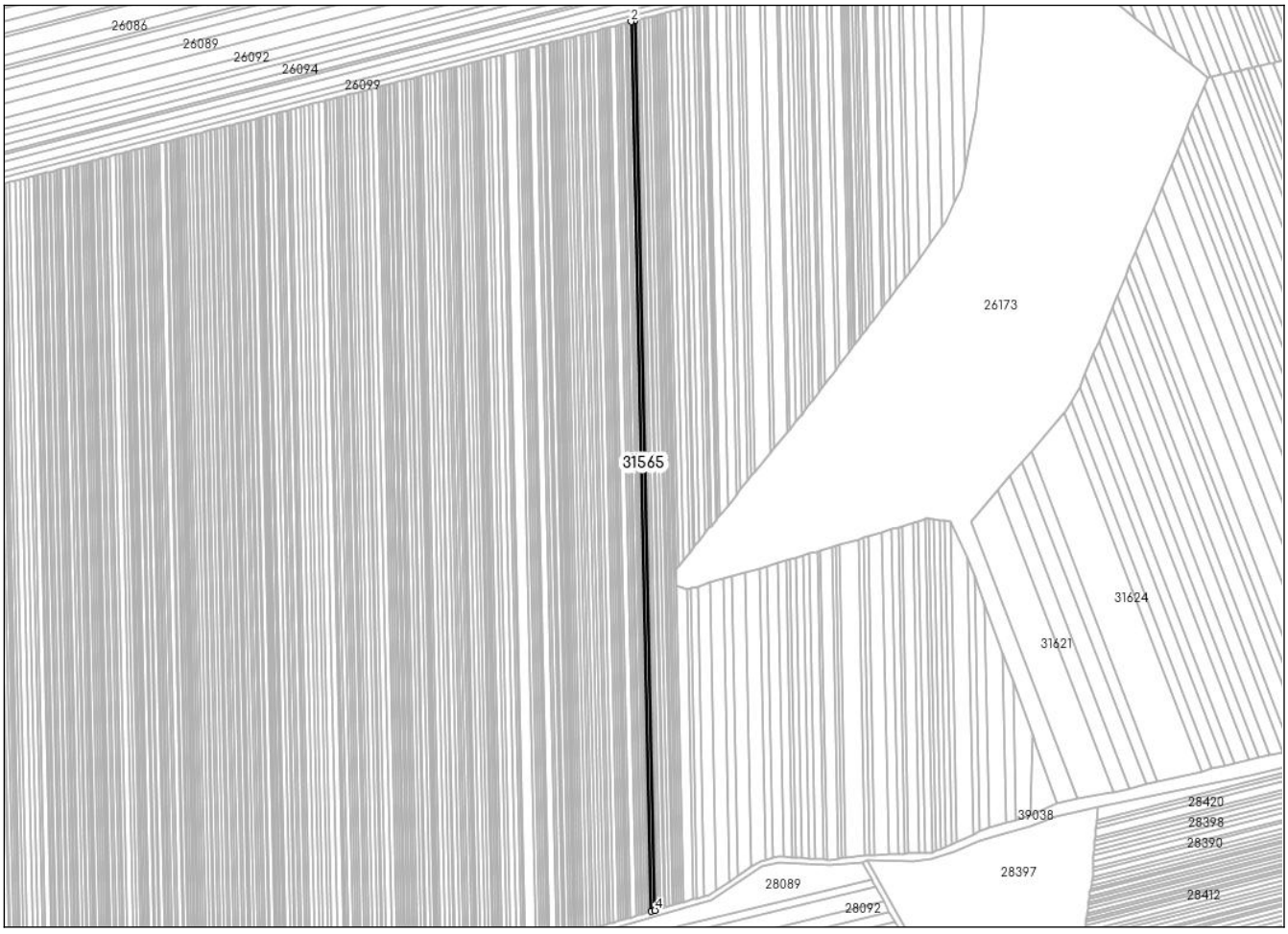

Incadrare in zonă
scara 1:5000



Date referitoare la teren

Crt	Categoria de folosință	Intra vilan	Suprafaţa (mp)	Tarla	Parcelă	Observaţii / Referinţe
1	arabil	NU	1.500	36	512/315	
	TOTAL:		**1.500**			

Date referitoare la construcţii

Crt	Numar	Destinaţie construcţie	Supraf. (mp)	Situaţie juridică	Observaţii / Referinţe
Imobilul nu are in componență construcții					

Lungime Segmente
1) Valorile lungimilor segmentelor sunt obţinute din proiecţie în plan.

Punct început	X / Y	Punct sfârşit	X / Y	Lungime segment (** (m)
1	616.869,786 382.071,854	2	616.867,367 382.071,229	2.498
2	616.867,367 382.071,229	3	616.881,481 381.454,658	616.733
3	616.881,481 381.454,658	4	616.883,898 381.455,358	2.516
4	616.883,898 381.455,358	1	616.869,786 382.071,854	616.657

**** Lungimile segmentelor sunt determinate în planul de proiecţie Stereo 70 şi sunt rotunjite la 1 milimetru.**
***** Distanţa dintre puncte este formată din segmente cumulate ce sunt mai mici decât valoarea 1 milimetru.**

Certific că informațiile din prezentul extras sunt conforme cu datele din planul cadastral de carte funciară al OCPI PRAHOVA la data: 04-08-2025
Situația prezentată poate face obiectul unor modificări ulterioare, in condițiile Legii cadastrului și publicității imobiliare nr. 7/1996, republicată.

Consilier/Inspector de specialitate,

Ancuța-Elena Constantin

Oficiul de Cadastru şi Publicitate Imobiliară PRAHOVA
Biroul de Cadastru şi Publicitate Imobiliară Ploieşti

Nr. cerere	131922
Ziua	01
Luna	08
Anul	2025

Cod verificare
100192386381

EXTRAS DE CARTE FUNCIARĂ
PENTRU INFORMARE

Carte Funciară Nr. 31564 Fulga

A. Partea I. Descrierea imobilului

TEREN Extravilan

Adresa: Jud. Prahova, UAT Fulga

Nr. Crt	Nr. cadastral Nr. topografic	Suprafaţa* (mp)	Observaţii / Referinţe
A1	31564	1.200	Teren neimprejmuit;

B. Partea II. Proprietari şi acte

Înscrieri privitoare la dreptul de proprietate şi alte drepturi reale		Referinţe
131922 / 01/08/2025		
Registrul Cadastral al Imobilelor (UAT Fulga); Act Normativ lg.7/1996 emis de Parlamentul Romaniei;		
B1	Se infiinteaza cartea funciara a imobilului 31564 ca urmare a finalizarii inregistrarii sistematice. Imobilul se gaseste in registrul cadastral al imobilelor sub numarul 8876.	A1
Act Administrativ nr. 79571, din 13/05/1999 emis de CJSDPAT PRAHOVA (TITLU DE PROPRIETATE;);		
B2	Intabulare, drept de PROPRIETATE, dobandit prin Reconstituire, cota actuala 1/1	A1
	1) **ANDREI MARIA** 2) **DUMITRACHE NICOLAE** 3) **DUMITRACHE ANICA**	

C. Partea III. SARCINI .

Inscrieri privind dezmembrămintele dreptului de proprietate, drepturi reale de garanţie şi sarcini	Referinţe
NU SUNT	

Anexa Nr. 1 La Partea I

Teren

Nr cadastral	Suprafaţa (mp)*	Observaţii / Referinţe
31564	1.200	

* Suprafaţa este determinată in planul de proiecţie Stereo 70.

DETALII LINIARE IMOBIL

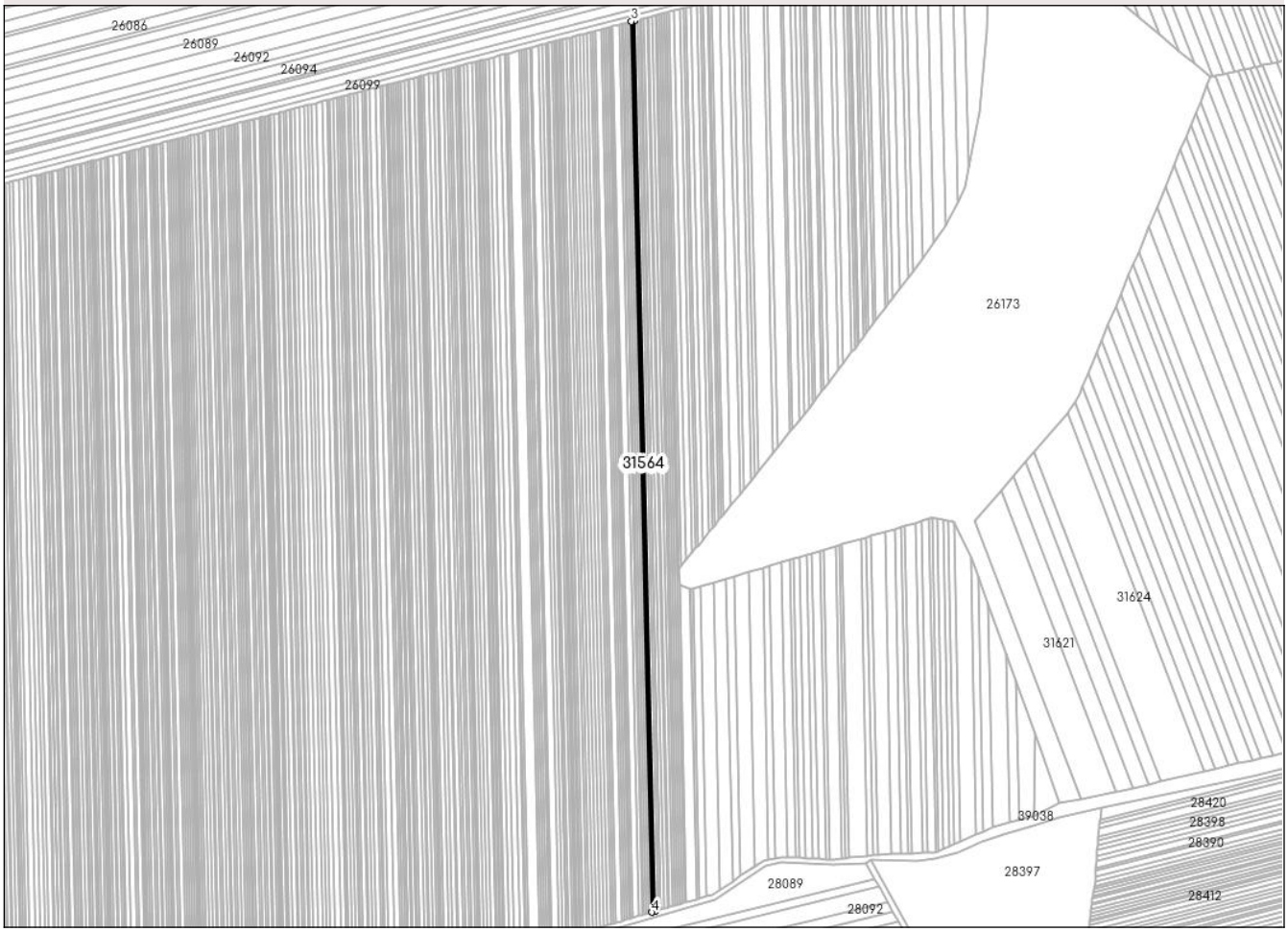

Date referitoare la teren

Nr Crt	Categorie folosinţă	Intra vilan	Suprafaţa (mp)	Tarla	Parcelă	Nr. topo	Observaţii / Referinţe
1	arabil	NU	1.200	36	512/314	-	

Lungime Segmente
1) Valorile lungimilor segmentelor sunt obţinute din proiecţie în plan.

Punct început	X / Y	Punct sfârşit	X / Y	Lungime segment (** (m)
1	616.881,481 381.454,658	2	616.867,367 382.071,229	616.733
2	616.867,367 382.071,229	3	616.865,433 382.070,729	1.998
3	616.865,433 382.070,729	4	616.879,548 381.454,099	616.792
4	616.879,548 381.454,099	1	616.881,481 381.454,658	2.012

**** Lungimile segmentelor sunt determinate în planul de proiecţie Stereo 70 şi sunt rotunjite la 1 milimetru.**
***** Distanţa dintre puncte este formată din segmente cumulate ce sunt mai mici decât valoarea 1 milimetru.**

Extrasul de carte funciară generat prin sistemul informatic integrat al ANCPI conține informațiile din cartea funciară active la data generării. Acesta este valabil în condițiile prevăzute de art. 7 din Legea nr. 455/2001, coroborat cu art. 3 din O.U.G. nr. 41/2016, exclusiv în mediul electronic, pentru activități și procese administrative prevăzute de legislația în vigoare. Valabilitatea poate fi extinsă și în forma fizică a documentului, fără semnătură olografă, cu acceptul expres sau procedural al instituției publice ori entității care a solicitat prezentarea acestui extras.
Verificarea corectitudinii și realității informațiilor conținute de document se poate face la adresa **www.ancpi.ro/verificare**, folosind codul de verificare online disponibil în antet. Codul de verificare este valabil 30 de zile calendaristice de la momentul generării documentului.

Data și ora generării,
04/08/2025, 10:00

Acest document se eliberează gratuit pentru proprietarii imobilelor. Pentru alți solicitanți, costul extrasului este de 25 de lei la ghișeu, respectiv 20 de lei dacă este obținut online prin platforma http://epay.ancpi.ro

ANCPI
AGENȚIA NAȚIONALĂ DE CADASTRU ȘI PUBLICITATE IMOBILIARĂ

Oficiul de Cadastru şi Publicitate Imobiliară PRAHOVA
Biroul de Cadastru şi Publicitate Imobiliară Ploiești

PLOIESTI, Str. Unirii nr. 2, Cod postal 100043, Tel: (0244) 51 95 69, Fax: (0244) 59 22 95

Nr.cerere	**131922**
Ziua	**01**
Luna	**08**
Anul	**2025**

Extras de Plan Cadastral de Carte Funciară pentru Imobil număr cadastral 31564 / UAT Fulga

TEREN Extravilan
Adresa: Jud. Prahova, UAT Fulga

Comuna/Oraş/Municipiu: Fulga

Nr. cadastral	Suprafața măsurată	Observaţii / Referinţe
31564	1200	

* Suprafaţa este determinată in planul de proiecţie Stereo 70.

DETALII LINIARE IMOBIL

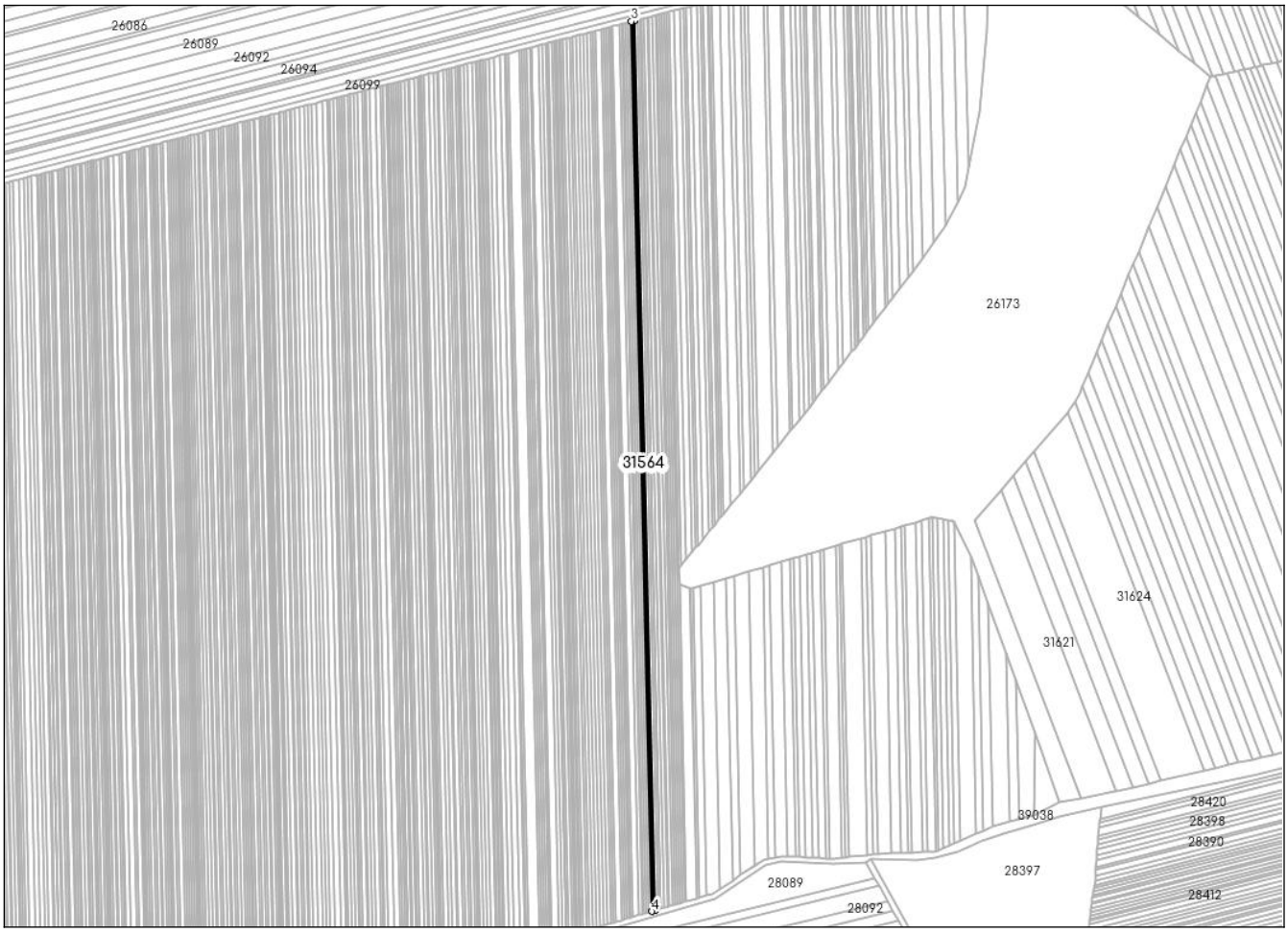

Incadrare in zonă
scara 1:5000



Date referitoare la teren

Crt	Categoria de folosință	Intra vilan	Suprafaţa (mp)	Tarla	Parcelă	Observaţii / Referinţe
1	arabil	NU	1.200	36	512/314	
	TOTAL:		**1.200**			

Date referitoare la construcţii

Crt	Numar	Destinaţie construcţie	Supraf. (mp)	Situaţie juridică	Observaţii / Referinţe
Imobilul nu are in componență construcții					

Lungime Segmente
1) Valorile lungimilor segmentelor sunt obţinute din proiecţie în plan.

Punct început	X / Y	Punct sfârşit	X / Y	Lungime segment (** (m)
1	616.881,481 381.454,658	2	616.867,367 382.071,229	616.733
2	616.867,367 382.071,229	3	616.865,433 382.070,729	1.998
3	616.865,433 382.070,729	4	616.879,548 381.454,099	616.792
4	616.879,548 381.454,099	1	616.881,481 381.454,658	2.012

**** Lungimile segmentelor sunt determinate în planul de proiecţie Stereo 70 şi sunt rotunjite la 1 milimetru.**
***** Distanţa dintre puncte este formată din segmente cumulate ce sunt mai mici decât valoarea 1 milimetru.**

Certific că informațiile din prezentul extras sunt conforme cu datele din planul cadastral de carte funciară al OCPI PRAHOVA la data: 04-08-2025
Situația prezentată poate face obiectul unor modificări ulterioare, in condițiile Legii cadastrului și publicității imobiliare nr. 7/1996, republicată.

Consilier/Inspector de specialitate,

Ancuța-Elena Constantin

Oficiul de Cadastru şi Publicitate Imobiliară PRAHOVA
Biroul de Cadastru şi Publicitate Imobiliară Ploieşti

Nr. cerere	131921
Ziua	01
Luna	08
Anul	2025

Cod verificare
100192386380

EXTRAS DE CARTE FUNCIARĂ
PENTRU INFORMARE

Carte Funciară Nr. 31563 Fulga

A. Partea I. Descrierea imobilului

TEREN Extravilan

Adresa: Jud. Prahova, UAT Fulga

Nr. Crt	Nr. cadastral Nr. topografic	Suprafaţa* (mp)	Observaţii / Referinţe
A1	31563	500	Teren neimprejmuit;

B. Partea II. Proprietari şi acte

Înscrieri privitoare la dreptul de proprietate şi alte drepturi reale		Referinţe
131921 / 01/08/2025		
Registrul Cadastral al Imobilelor (UAT Fulga); Act Normativ lg.7/1996 emis de Parlamentul Romaniei;		
B1	Se infiinteaza cartea funciara a imobilului 31563 ca urmare a finalizarii inregistrarii sistematice. Imobilul se gaseste in registrul cadastral al imobilelor sub numarul 8875.	A1
Act Administrativ nr. 78232, din 10/11/1998 emis de CJSDPAT PRAHOVA (TITLU DE PROPRIETATE;);		
B2	Intabulare, drept de PROPRIETATE, dobandit prin Reconstituire, cota actuala 1/1	A1
	1) **CĂPĂTÎNĂ SANDA** 2) **DATCU CONSTANTIN** 3) **DATCU VERONICA**	

C. Partea III. SARCINI .

Inscrieri privind dezmembrămintele dreptului de proprietate, drepturi reale de garanţie şi sarcini	Referinţe
NU SUNT	

Anexa Nr. 1 La Partea I

Teren

Nr cadastral	Suprafaţa (mp)*	Observaţii / Referinţe
31563	500	

* Suprafaţa este determinată in planul de proiecţie Stereo 70.

DETALII LINIARE IMOBIL

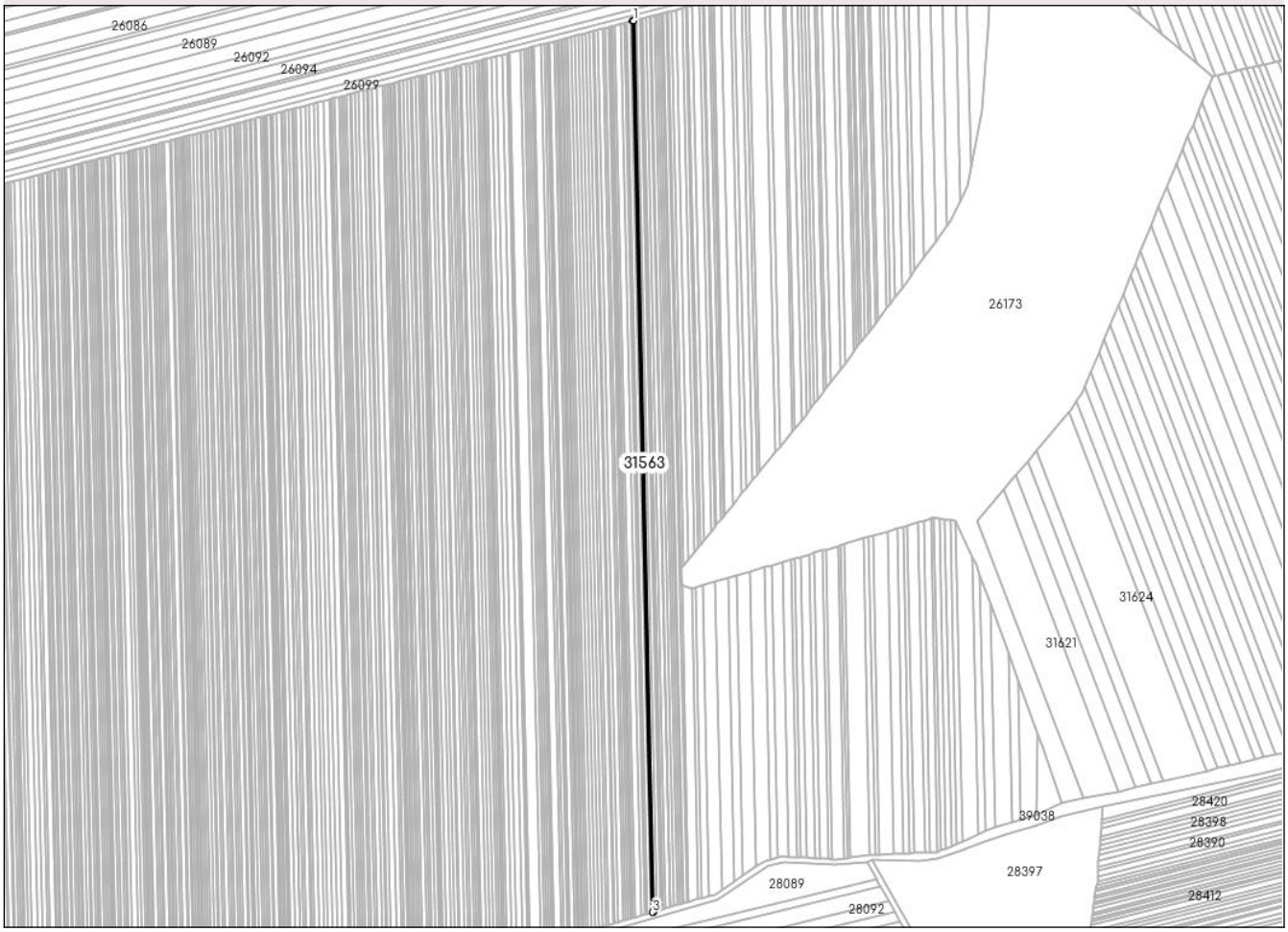

Date referitoare la teren

Nr Crt	Categorie folosinţă	Intra vilan	Suprafaţa (mp)	Tarla	Parcelă	Nr. topo	Observaţii / Referinţe
1	arabil	NU	500	36	512/313	-	

Lungime Segmente
1) Valorile lungimilor segmentelor sunt obţinute din proiecţie în plan.

Punct început	X / Y	Punct sfârşit	X / Y	Lungime segment (** (m)
1	616.865,433 382.070,729	2	616.864,626 382.070,521	0.833
2	616.864,626 382.070,521	3	616.878,742 381.453,866	616.817
3	616.878,742 381.453,866	4	616.879,548 381.454,099	0.839
4	616.879,548 381.454,099	1	616.865,433 382.070,729	616.792

**** Lungimile segmentelor sunt determinate în planul de proiecţie Stereo 70 şi sunt rotunjite la 1 milimetru.**
***** Distanţa dintre puncte este formată din segmente cumulate ce sunt mai mici decât valoarea 1 milimetru.**

Extrasul de carte funciară generat prin sistemul informatic integrat al ANCPI conține informațiile din cartea funciară active la data generării. Acesta este valabil în condițiile prevăzute de art. 7 din Legea nr. 455/2001, coroborat cu art. 3 din O.U.G. nr. 41/2016, exclusiv în mediul electronic, pentru activități și procese administrative prevăzute de legislația în vigoare. Valabilitatea poate fi extinsă și în forma fizică a documentului, fără semnătură olografă, cu acceptul expres sau procedural al instituției publice ori entității care a solicitat prezentarea acestui extras.
Verificarea corectitudinii și realității informațiilor conținute de document se poate face la adresa **www.ancpi.ro/verificare**, folosind codul de verificare online disponibil în antet. Codul de verificare este valabil 30 de zile calendaristice de la momentul generării documentului.

Data și ora generării,
04/08/2025, 10:00

Acest document se eliberează gratuit pentru proprietarii imobilelor. Pentru alți solicitanți, costul extrasului este de 25 de lei la ghișeu, respectiv 20 de lei dacă este obținut online prin platforma http://epay.ancpi.ro

Oficiul de Cadastru şi Publicitate Imobiliară PRAHOVA
Biroul de Cadastru şi Publicitate Imobiliară Ploieşti

PLOIESTI, Str. Unirii nr. 2, Cod postal 100043, Tel: (0244) 51 95 69, Fax: (0244) 59 22 95

Nr.cerere	**131921**
Ziua	**01**
Luna	**08**
Anul	**2025**

Extras de Plan Cadastral de Carte Funciară pentru Imobil număr cadastral 31563 / UAT Fulga

TEREN Extravilan
Adresa: Jud. Prahova, UAT Fulga

Comuna/Oraş/Municipiu: Fulga

Nr. cadastral	Suprafaţa măsurată	Observaţii / Referinţe
31563	500	

* Suprafaţa este determinată in planul de proiecţie Stereo 70.

DETALII LINIARE IMOBIL

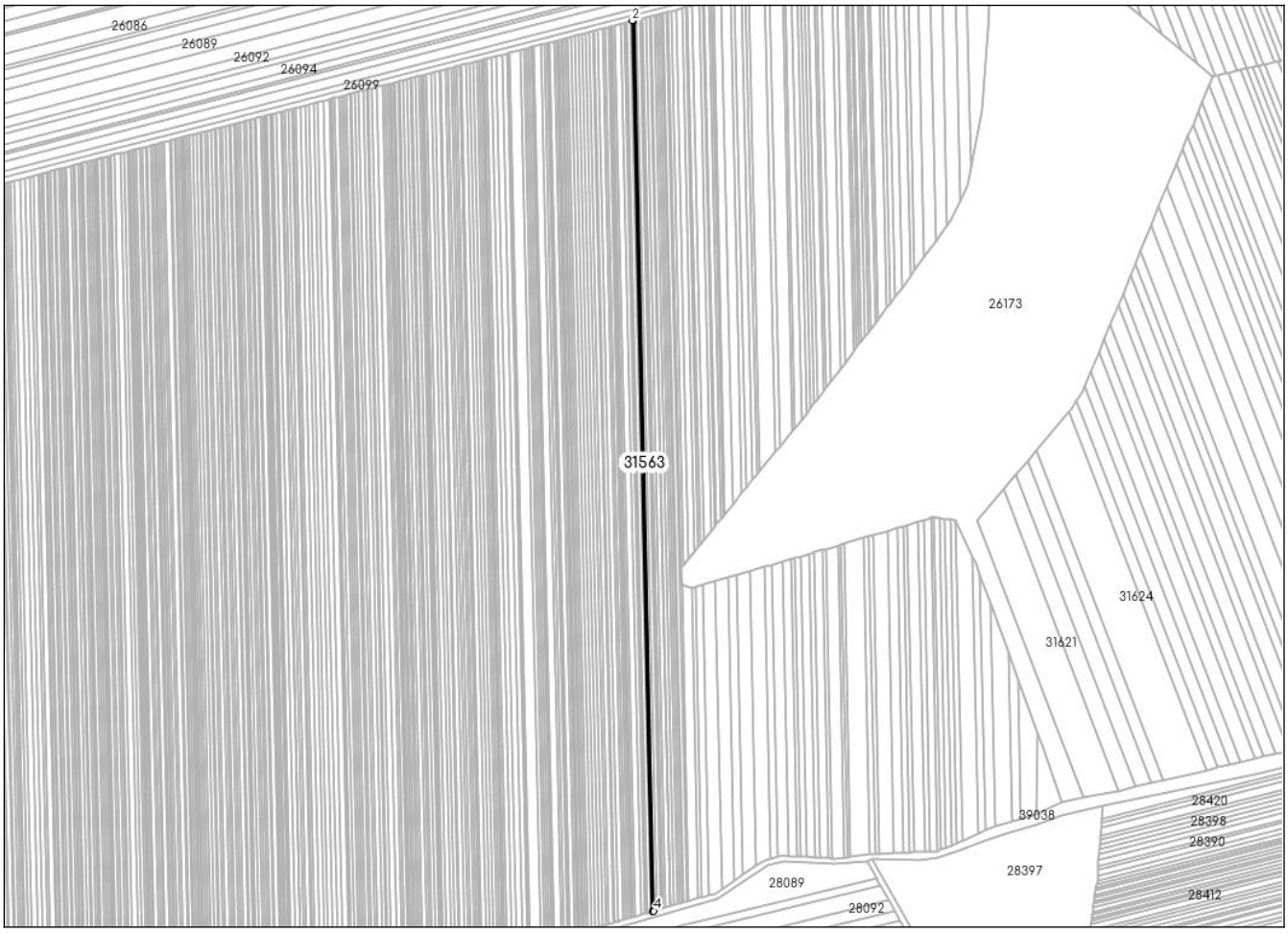

Incadrare in zonă
scara 1:5000



Date referitoare la teren

Crt	Categoria de folosință	Intra vilan	Suprafaţa (mp)	Tarla	Parcelă	Observaţii / Referinţe
1	arabil	NU	500	36	512/313	
	TOTAL:		**500**			

Date referitoare la construcţii

Crt	Numar	Destinaţie construcţie	Supraf. (mp)	Situaţie juridică	Observaţii / Referinţe
Imobilul nu are in componență construcții					

Lungime Segmente
1) Valorile lungimilor segmentelor sunt obţinute din proiecţie în plan.

Punct început	X / Y	Punct sfârşit	X / Y	Lungime segment (** (m)
1	616.865,433 382.070,729	2	616.864,626 382.070,521	0.833
2	616.864,626 382.070,521	3	616.878,742 381.453,866	616.817
3	616.878,742 381.453,866	4	616.879,548 381.454,099	0.839
4	616.879,548 381.454,099	1	616.865,433 382.070,729	616.792

**** Lungimile segmentelor sunt determinate în planul de proiecţie Stereo 70 şi sunt rotunjite la 1 milimetru.**
***** Distanţa dintre puncte este formată din segmente cumulate ce sunt mai mici decât valoarea 1 milimetru.**

Certific că informațiile din prezentul extras sunt conforme cu datele din planul cadastral de carte funciară al OCPI PRAHOVA la data: 04-08-2025
Situația prezentată poate face obiectul unor modificări ulterioare, in condițiile Legii cadastrului și publicității imobiliare nr. 7/1996, republicată.

Consilier/Inspector de specialitate,

Ancuța-Elena Constantin

Oficiul de Cadastru şi Publicitate Imobiliară PRAHOVA
Biroul de Cadastru şi Publicitate Imobiliară Ploieşti

Nr. cerere	131920
Ziua	01
Luna	08
Anul	2025

Cod verificare
100192386378

EXTRAS DE CARTE FUNCIARĂ
PENTRU INFORMARE

Carte Funciară Nr. 31562 Fulga

A. Partea I. Descrierea imobilului

TEREN Extravilan

Adresa: Jud. Prahova, UAT Fulga

Nr. Crt	Nr. cadastral Nr. topografic	Suprafaţa* (mp)	Observaţii / Referinţe
A1	31562	900	Teren neimprejmuit;

B. Partea II. Proprietari şi acte

Înscrieri privitoare la dreptul de proprietate şi alte drepturi reale		Referinţe
131920 / 01/08/2025		
Registrul Cadastral al Imobilelor (UAT Fulga); Act Normativ lg.7/1996 emis de Parlamentul Romaniei;		
B1	Se infiinteaza cartea funciara a imobilului 31562 ca urmare a finalizarii inregistrarii sistematice. Imobilul se gaseste in registrul cadastral al imobilelor sub numarul 8874.	A1
Act Notarial nr. 77, din 02/01/2012 emis de BNP TERZEA-MATEI TIBERIU (CERTIFICAT DE MOSTENITOR;);		
B2	Intabulare, drept de PROPRIETATE, dobandit prin Succesiune, cota actuala 1/4	A1
	1) **DATCU DUMITRA**	
B3	Intabulare, drept de PROPRIETATE, dobandit prin Succesiune, cota actuala 3/4	A1
	1) **DRAGOMIR MARIA**	

C. Partea III. SARCINI .

Inscrieri privind dezmembrămintele dreptului de proprietate, drepturi reale de garanţie şi sarcini	Referinţe
NU SUNT	

Anexa Nr. 1 La Partea I

Teren

Nr cadastral	Suprafaţa (mp)*	Observaţii / Referinţe
31562	900	

* Suprafaţa este determinată in planul de proiecţie Stereo 70.

DETALII LINIARE IMOBIL

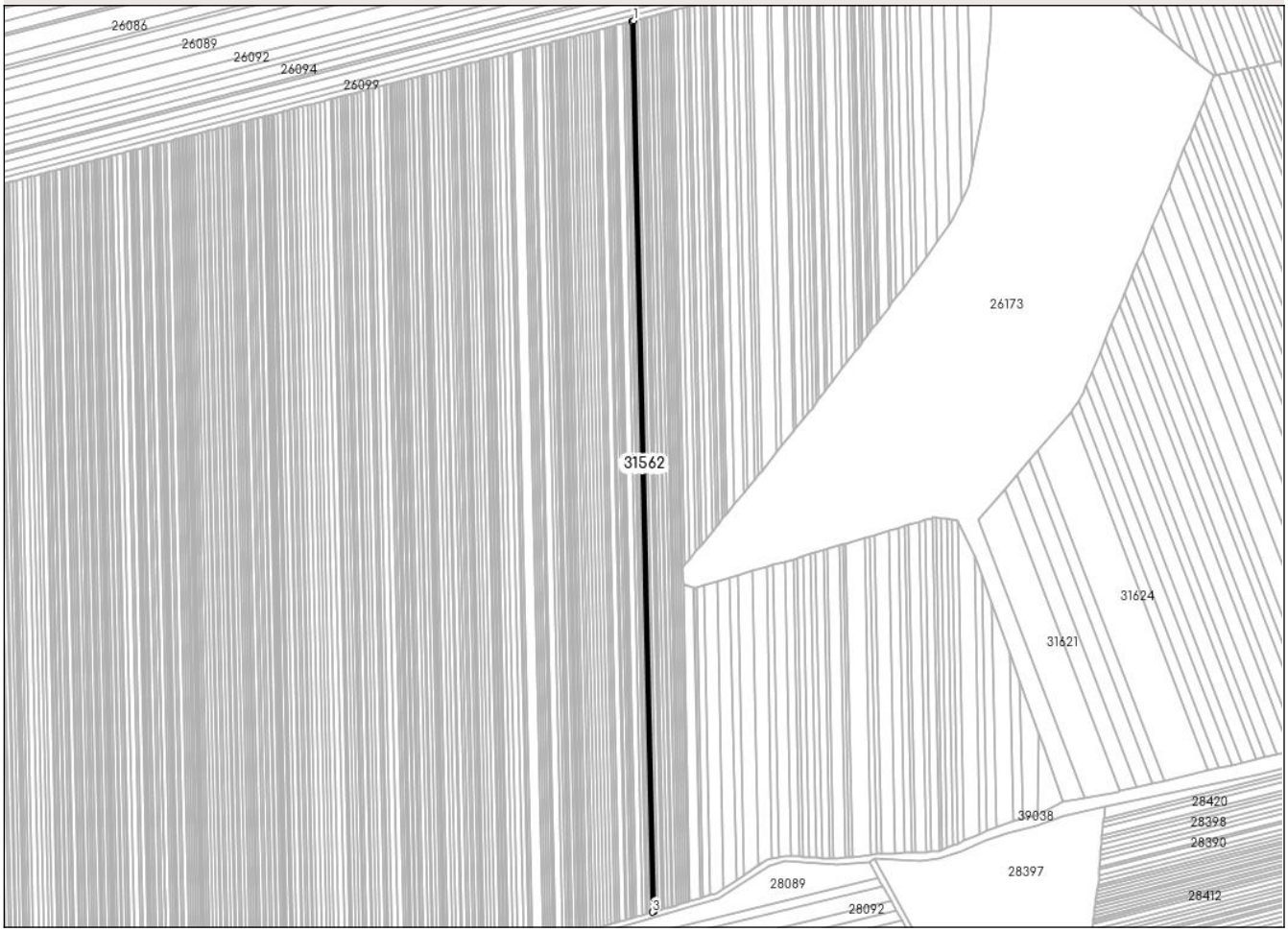

Date referitoare la teren

Nr Crt	Categorie folosinţă	Intra vilan	Suprafaţa (mp)	Tarla	Parcelă	Nr. topo	Observaţii / Referinţe
1	arabil	NU	900	36	512/312	-	

Lungime Segmente
1) Valorile lungimilor segmentelor sunt obţinute din proiecţie în plan.

Punct început	X / Y	Punct sfârşit	X / Y	Lungime segment (** (m)
1	616.864,626 382.070,521	2	616.863,176 382.070,147	1.497
2	616.863,176 382.070,147	3	616.877,292 381.453,446	616.863
3	616.877,292 381.453,446	4	616.878,742 381.453,866	1.51
4	616.878,742 381.453,866	1	616.864,626 382.070,521	616.817

**** Lungimile segmentelor sunt determinate în planul de proiecţie Stereo 70 şi sunt rotunjite la 1 milimetru.**
***** Distanţa dintre puncte este formată din segmente cumulate ce sunt mai mici decât valoarea 1 milimetru.**

Extrasul de carte funciară generat prin sistemul informatic integrat al ANCPI conține informațiile din cartea funciară active la data generării. Acesta este valabil în condițiile prevăzute de art. 7 din Legea nr. 455/2001, coroborat cu art. 3 din O.U.G. nr. 41/2016, exclusiv în mediul electronic, pentru activități și procese administrative prevăzute de legislația în vigoare. Valabilitatea poate fi extinsă și în forma fizică a documentului, fără semnătură olografă, cu acceptul expres sau procedural al instituției publice ori entității care a solicitat prezentarea acestui extras.
Verificarea corectitudinii și realității informațiilor conținute de document se poate face la adresa **www.ancpi.ro/verificare**, folosind codul de verificare online disponibil în antet. Codul de verificare este valabil 30 de zile calendaristice de la momentul generării documentului.

Data și ora generării,
04/08/2025, 10:00

Acest document se eliberează gratuit pentru proprietarii imobilelor. Pentru alți solicitanți, costul extrasului este de 25 de lei la ghișeu, respectiv 20 de lei dacă este obținut online prin platforma http://epay.ancpi.ro

Oficiul de Cadastru şi Publicitate Imobiliară PRAHOVA
Biroul de Cadastru şi Publicitate Imobiliară Ploieşti

PLOIESTI, Str. Unirii nr. 2, Cod postal 100043, Tel: (0244) 51 95 69, Fax: (0244) 59 22 95

Nr.cerere	**131920**
Ziua	**01**
Luna	**08**
Anul	**2025**

Extras de Plan Cadastral de Carte Funciară pentru Imobil număr cadastral 31562 / UAT Fulga

TEREN Extravilan
Adresa: Jud. Prahova, UAT Fulga

Comuna/Oraş/Municipiu: Fulga

Nr. cadastral	Suprafaţa măsurată	Observaţii / Referinţe
31562	900	

* Suprafaţa este determinată in planul de proiecţie Stereo 70.

DETALII LINIARE IMOBIL

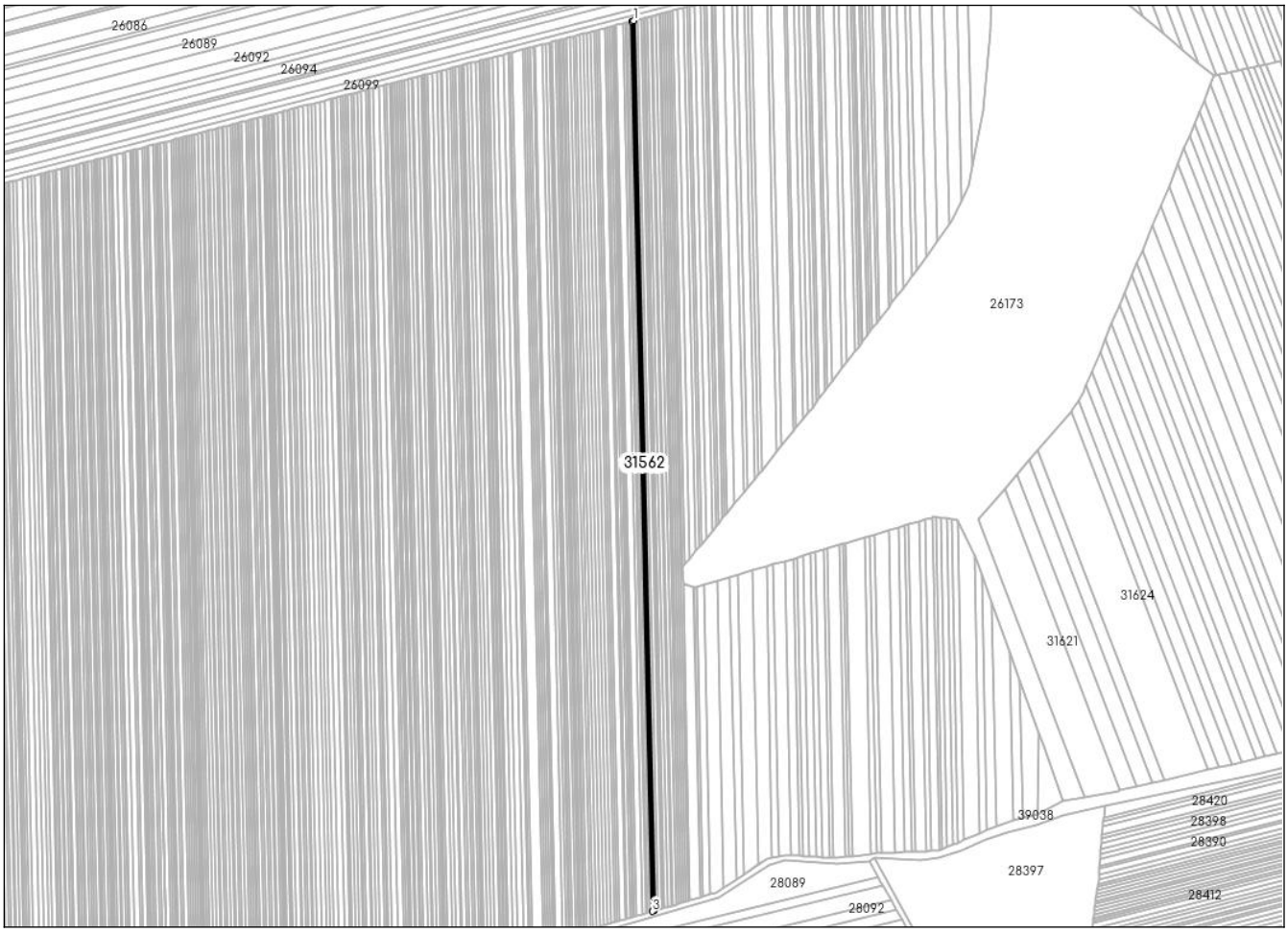

Incadrare in zonă
scara 1:5000



Date referitoare la teren

Crt	Categoria de folosință	Intra vilan	Suprafaţa (mp)	Tarla	Parcelă	Observaţii / Referinţe
1	arabil	NU	900	36	512/312	
	TOTAL:		**900**			

Date referitoare la construcţii

Crt	Numar	Destinaţie construcţie	Supraf. (mp)	Situaţie juridică	Observaţii / Referinţe
Imobilul nu are in componență construcții					

Lungime Segmente
1) Valorile lungimilor segmentelor sunt obţinute din proiecţie în plan.

Punct început	X / Y	Punct sfârşit	X / Y	Lungime segment (** (m)
1	616.864,626 382.070,521	2	616.863,176 382.070,147	1.497
2	616.863,176 382.070,147	3	616.877,292 381.453,446	616.863
3	616.877,292 381.453,446	4	616.878,742 381.453,866	1.51
4	616.878,742 381.453,866	1	616.864,626 382.070,521	616.817

**** Lungimile segmentelor sunt determinate în planul de proiecţie Stereo 70 şi sunt rotunjite la 1 milimetru.**
***** Distanţa dintre puncte este formată din segmente cumulate ce sunt mai mici decât valoarea 1 milimetru.**

Certific că informațiile din prezentul extras sunt conforme cu datele din planul cadastral de carte funciară al OCPI PRAHOVA la data: 04-08-2025
Situația prezentată poate face obiectul unor modificări ulterioare, in condițiile Legii cadastrului și publicității imobiliare nr. 7/1996, republicată.

Consilier/Inspector de specialitate,

Ancuța-Elena Constantin

Oficiul de Cadastru şi Publicitate Imobiliară PRAHOVA
Biroul de Cadastru şi Publicitate Imobiliară Ploieşti

Nr. cerere	131919
Ziua	01
Luna	08
Anul	2025

Cod verificare
100192386377

EXTRAS DE CARTE FUNCIARĂ
PENTRU INFORMARE

Carte Funciară Nr. 31561 Fulga

A. Partea I. Descrierea imobilului

TEREN Extravilan

Adresa: Jud. Prahova, UAT Fulga

Nr. Crt	Nr. cadastral Nr. topografic	Suprafaţa* (mp)	Observaţii / Referinţe
A1	31561	1.300	Teren neimprejmuit;

B. Partea II. Proprietari şi acte

Înscrieri privitoare la dreptul de proprietate şi alte drepturi reale		Referinţe
131919 / 01/08/2025		
Registrul Cadastral al Imobilelor (UAT Fulga); Act Normativ lg.7/1996 emis de Parlamentul Romaniei;		
B1	Se infiinteaza cartea funciara a imobilului 31561 ca urmare a finalizarii inregistrarii sistematice. Imobilul se gaseste in registrul cadastral al imobilelor sub numarul 8873.	A1
Act Administrativ nr. 83029, din 26/10/1999 emis de CJSDPAT PRAHOVA (TITLU DE PROPRIETATE;);		
B2	Intabulare, drept de PROPRIETATE, dobandit prin Reconstituire, cota actuala 1/1	A1
	1) **DATCU TUDOR** 2) **DATCU MARIN** 3) **DATCU GHEORGHE** 4) **NEGOIŢĂ ELENA**	

C. Partea III. SARCINI .

Inscrieri privind dezmembrămintele dreptului de proprietate, drepturi reale de garanţie şi sarcini	Referinţe
NU SUNT	

Anexa Nr. 1 La Partea I

Teren

Nr cadastral	Suprafaţa (mp)*	Observaţii / Referinţe
31561	1.300	

* Suprafaţa este determinată in planul de proiecţie Stereo 70.

DETALII LINIARE IMOBIL

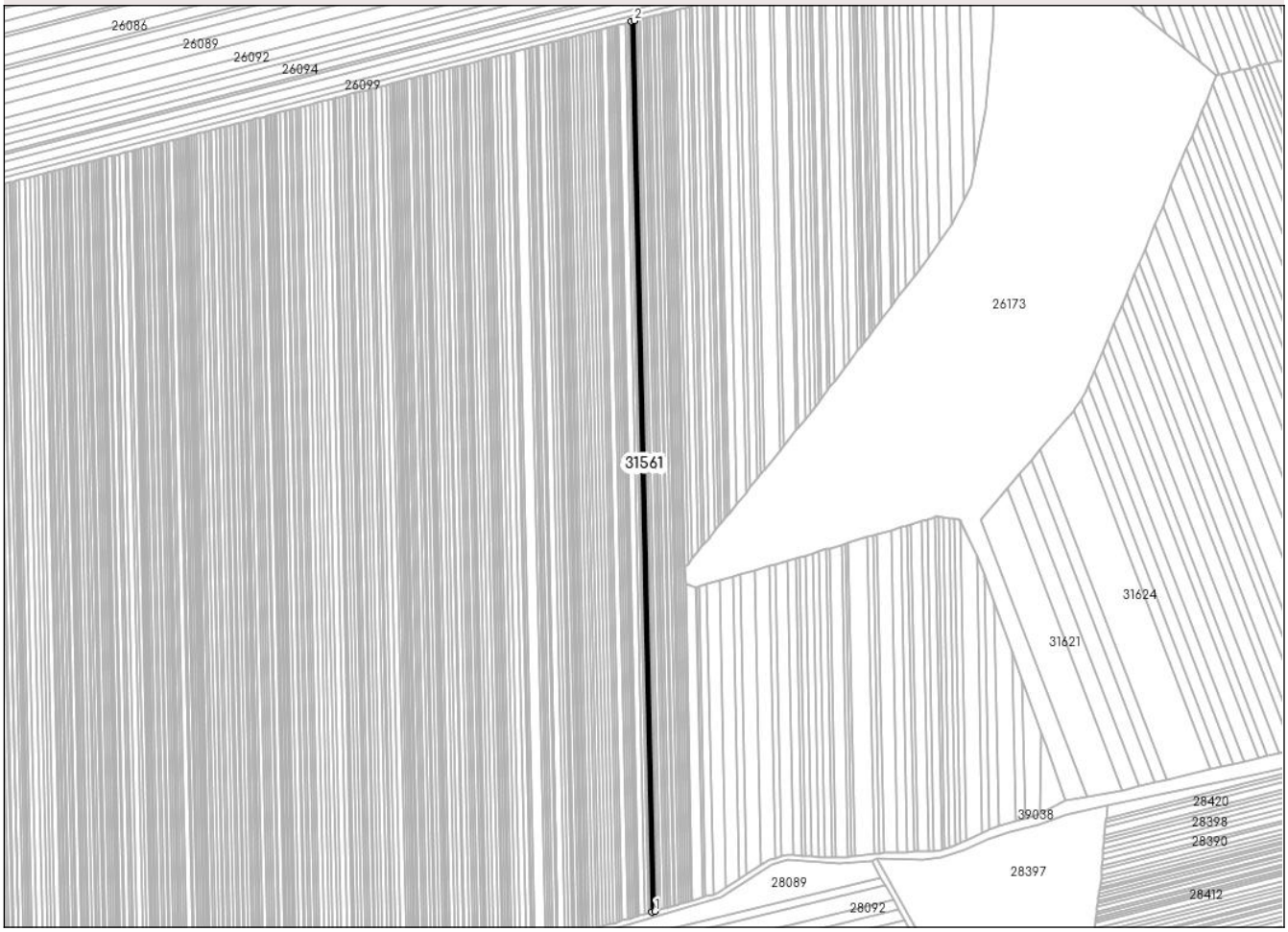

Date referitoare la teren

Nr Crt	Categorie folosinţă	Intra vilan	Suprafaţa (mp)	Tarla	Parcelă	Nr. topo	Observaţii / Referinţe
1	arabil	NU	1.300	36	512/311	-	

Lungime Segmente
1) Valorile lungimilor segmentelor sunt obţinute din proiecţie în plan.

Punct început	X / Y	Punct sfârşit	X / Y	Lungime segment (** (m)
1	616.877,292 381.453,446	2	616.863,176 382.070,147	616.863
2	616.863,176 382.070,147	3	616.861,08 382.069,605	2.165
3	616.861,08 382.069,605	4	616.875,198 381.452,84	616.927
4	616.875,198 381.452,84	1	616.877,292 381.453,446	2.18

**** Lungimile segmentelor sunt determinate în planul de proiecţie Stereo 70 şi sunt rotunjite la 1 milimetru.**
***** Distanţa dintre puncte este formată din segmente cumulate ce sunt mai mici decât valoarea 1 milimetru.**

Extrasul de carte funciară generat prin sistemul informatic integrat al ANCPI conține informațiile din cartea funciară active la data generării. Acesta este valabil în condițiile prevăzute de art. 7 din Legea nr. 455/2001, coroborat cu art. 3 din O.U.G. nr. 41/2016, exclusiv în mediul electronic, pentru activități și procese administrative prevăzute de legislația în vigoare. Valabilitatea poate fi extinsă și în forma fizică a documentului, fără semnătură olografă, cu acceptul expres sau procedural al instituției publice ori entității care a solicitat prezentarea acestui extras.
Verificarea corectitudinii și realității informațiilor conținute de document se poate face la adresa **www.ancpi.ro/verificare**, folosind codul de verificare online disponibil în antet. Codul de verificare este valabil 30 de zile calendaristice de la momentul generării documentului.

Data și ora generării,
04/08/2025, 10:01

Acest document se eliberează gratuit pentru proprietarii imobilelor. Pentru alți solicitanți, costul extrasului este de 25 de lei la ghișeu, respectiv 20 de lei dacă este obținut online prin platforma http://epay.ancpi.ro

Oficiul de Cadastru şi Publicitate Imobiliară PRAHOVA
Biroul de Cadastru şi Publicitate Imobiliară Ploieşti

PLOIESTI, Str. Unirii nr. 2, Cod postal 100043, Tel: (0244) 51 95 69, Fax: (0244) 59 22 95

Nr.cerere	**131919**
Ziua	**01**
Luna	**08**
Anul	**2025**

Extras de Plan Cadastral de Carte Funciară pentru Imobil număr cadastral 31561 / UAT Fulga

TEREN Extravilan
Adresa: Jud. Prahova, UAT Fulga

Comuna/Oraş/Municipiu: Fulga

Nr. cadastral	Suprafaţa măsurată	Observaţii / Referinţe
31561	1300	

* Suprafaţa este determinată in planul de proiecţie Stereo 70.

DETALII LINIARE IMOBIL

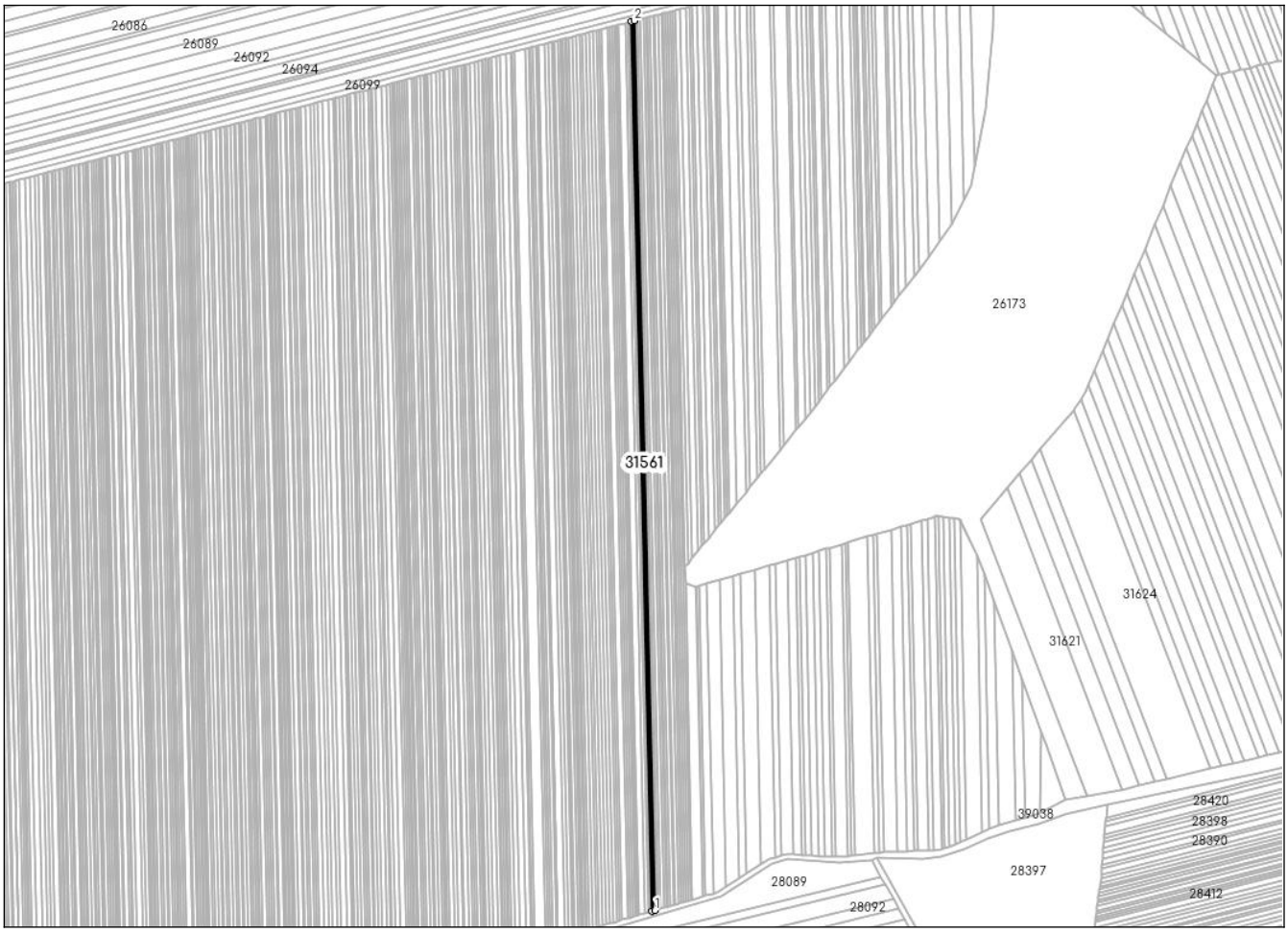

Incadrare in zonă
scara 1:5000



Date referitoare la teren

Crt	Categoria de folosință	Intra vilan	Suprafaţa (mp)	Tarla	Parcelă	Observaţii / Referinţe
1	arabil	NU	1.300	36	512/311	
	TOTAL:		**1.300**			

Date referitoare la construcţii

Crt	Numar	Destinaţie construcţie	Supraf. (mp)	Situaţie juridică	Observaţii / Referinţe
Imobilul nu are in componență construcții					

Lungime Segmente
1) Valorile lungimilor segmentelor sunt obţinute din proiecţie în plan.

Punct început	X / Y	Punct sfârşit	X / Y	Lungime segment (** (m)
1	616.877,292 381.453,446	2	616.863,176 382.070,147	616.863
2	616.863,176 382.070,147	3	616.861,08 382.069,605	2.165
3	616.861,08 382.069,605	4	616.875,198 381.452,84	616.927
4	616.875,198 381.452,84	1	616.877,292 381.453,446	2.18

**** Lungimile segmentelor sunt determinate în planul de proiecţie Stereo 70 şi sunt rotunjite la 1 milimetru.**
***** Distanţa dintre puncte este formată din segmente cumulate ce sunt mai mici decât valoarea 1 milimetru.**

Certific că informațiile din prezentul extras sunt conforme cu datele din planul cadastral de carte funciară al OCPI PRAHOVA la data: 04-08-2025
Situația prezentată poate face obiectul unor modificări ulterioare, in condițiile Legii cadastrului și publicității imobiliare nr. 7/1996, republicată.

Consilier/Inspector de specialitate,

Ancuța-Elena Constantin

Oficiul de Cadastru şi Publicitate Imobiliară PRAHOVA
Biroul de Cadastru şi Publicitate Imobiliară Ploieşti

Nr. cerere	131918
Ziua	01
Luna	08
Anul	2025

Cod verificare
100192386376

EXTRAS DE CARTE FUNCIARĂ
PENTRU INFORMARE

Carte Funciară Nr. 31560 Fulga

A. Partea I. Descrierea imobilului

TEREN Extravilan

Adresa: Jud. Prahova, UAT Fulga

Nr. Crt	Nr. cadastral Nr. topografic	Suprafaţa* (mp)	Observaţii / Referinţe
A1	31560	700	Teren neimprejmuit;

B. Partea II. Proprietari şi acte

Înscrieri privitoare la dreptul de proprietate şi alte drepturi reale		Referinţe
131918 / 01/08/2025		
Registrul Cadastral al Imobilelor (UAT Fulga); Act Normativ lg.7/1996 emis de Parlamentul Romaniei;		
B1	Se infiinteaza cartea funciara a imobilului 31560 ca urmare a finalizarii inregistrarii sistematice. Imobilul se gaseste in registrul cadastral al imobilelor sub numarul 8872.	A1
Hotarare Judecatoreasca nr. 1003, din 12/06/2009 emis de JUDECATORIA MIZIL, JUDETUL PRAHOVA (SENTINTA CIVILA;);		
B2	Intabulare, drept de PROPRIETATE, dobandit prin Hotarare Judecatoreasca, cota actuala 1/1	A1
	1) **DATCU MARIN**	

C. Partea III. SARCINI .

Inscrieri privind dezmembrămintele dreptului de proprietate, drepturi reale de garanţie şi sarcini	Referinţe
NU SUNT	

Anexa Nr. 1 La Partea I

Teren

Nr cadastral	Suprafaţa (mp)*	Observaţii / Referinţe
31560	700	

* Suprafaţa este determinată in planul de proiecţie Stereo 70.

DETALII LINIARE IMOBIL

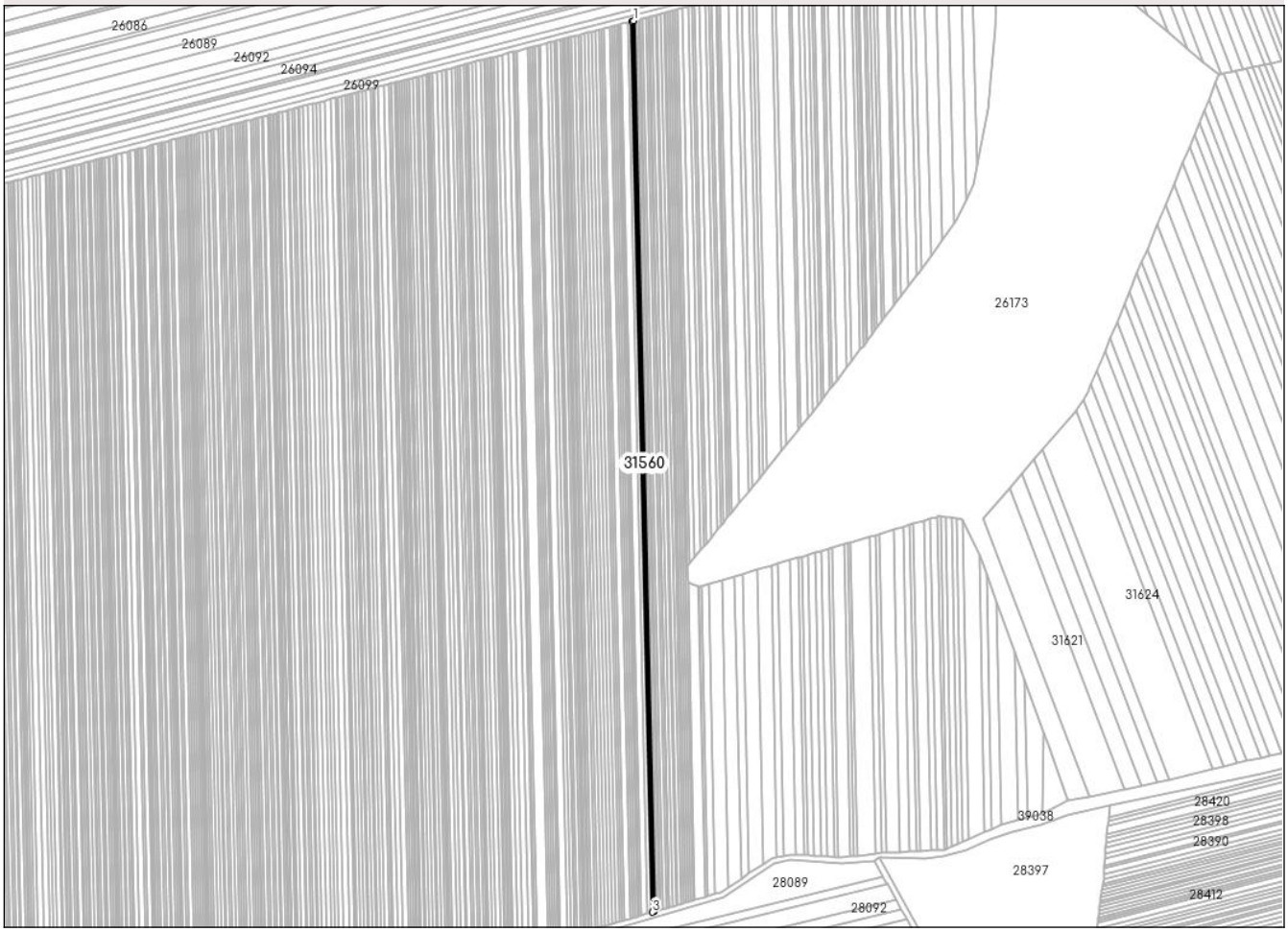

Date referitoare la teren

Nr Crt	Categorie folosinţă	Intra vilan	Suprafaţa (mp)	Tarla	Parcelă	Nr. topo	Observaţii / Referinţe
1	arabil	NU	700	36	512/310	-	

Lungime Segmente
1) Valorile lungimilor segmentelor sunt obţinute din proiecţie în plan.

Punct început	X / Y	Punct sfârşit	X / Y	Lungime segment (** (m)
1	616.861,08 382.069,605	2	616.859,952 382.069,314	1.165
2	616.859,952 382.069,314	3	616.874,071 381.452,514	616.962
3	616.874,071 381.452,514	4	616.875,198 381.452,84	1.173
4	616.875,198 381.452,84	1	616.861,08 382.069,605	616.927

**** Lungimile segmentelor sunt determinate în planul de proiecţie Stereo 70 şi sunt rotunjite la 1 milimetru.**
***** Distanţa dintre puncte este formată din segmente cumulate ce sunt mai mici decât valoarea 1 milimetru.**

Extrasul de carte funciară generat prin sistemul informatic integrat al ANCPI conține informațiile din cartea funciară active la data generării. Acesta este valabil în condițiile prevăzute de art. 7 din Legea nr. 455/2001, coroborat cu art. 3 din O.U.G. nr. 41/2016, exclusiv în mediul electronic, pentru activități și procese administrative prevăzute de legislația în vigoare. Valabilitatea poate fi extinsă și în forma fizică a documentului, fără semnătură olografă, cu acceptul expres sau procedural al instituției publice ori entității care a solicitat prezentarea acestui extras.
Verificarea corectitudinii și realității informațiilor conținute de document se poate face la adresa **www.ancpi.ro/verificare**, folosind codul de verificare online disponibil în antet. Codul de verificare este valabil 30 de zile calendaristice de la momentul generării documentului.

Data și ora generării,
04/08/2025, 10:01

Acest document se eliberează gratuit pentru proprietarii imobilelor. Pentru alți solicitanți, costul extrasului este de 25 de lei la ghișeu, respectiv 20 de lei dacă este obținut online prin platforma http://epay.ancpi.ro

Oficiul de Cadastru şi Publicitate Imobiliară PRAHOVA
Biroul de Cadastru şi Publicitate Imobiliară Ploieşti

PLOIESTI, Str. Unirii nr. 2, Cod postal 100043, Tel: (0244) 51 95 69, Fax: (0244) 59 22 95

Nr.cerere	**131918**
Ziua	**01**
Luna	**08**
Anul	**2025**

Extras de Plan Cadastral de Carte Funciară pentru Imobil număr cadastral 31560 / UAT Fulga

TEREN Extravilan
Adresa: Jud. Prahova, UAT Fulga

Comuna/Oraş/Municipiu: Fulga

Nr. cadastral	Suprafaţa măsurată	Observaţii / Referinţe
31560	700	

* Suprafaţa este determinată in planul de proiecţie Stereo 70.

DETALII LINIARE IMOBIL

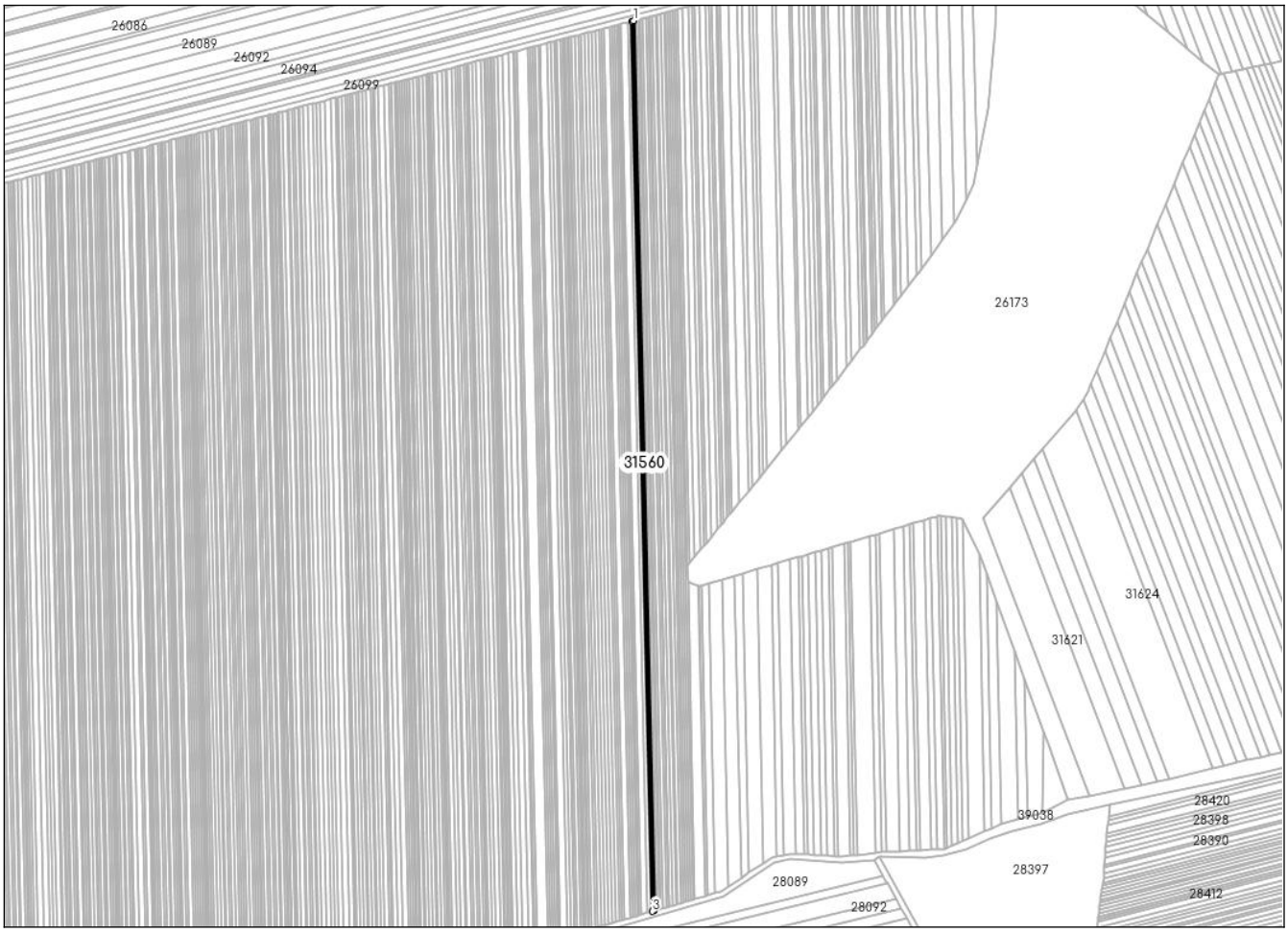

Incadrare in zonă
scara 1:5000



Date referitoare la teren

Crt	Categoria de folosință	Intra vilan	Suprafaţa (mp)	Tarla	Parcelă	Observaţii / Referinţe
1	arabil	NU	700	36	512/310	
	TOTAL:		**700**			

Date referitoare la construcţii

Crt	Numar	Destinaţie construcţie	Supraf. (mp)	Situaţie juridică	Observaţii / Referinţe
Imobilul nu are in componență construcții					

Lungime Segmente
1) Valorile lungimilor segmentelor sunt obţinute din proiecţie în plan.

Punct început	X / Y	Punct sfârşit	X / Y	Lungime segment (** (m)
1	616.861,08 382.069,605	2	616.859,952 382.069,314	1.165
2	616.859,952 382.069,314	3	616.874,071 381.452,514	616.962
3	616.874,071 381.452,514	4	616.875,198 381.452,84	1.173
4	616.875,198 381.452,84	1	616.861,08 382.069,605	616.927

**** Lungimile segmentelor sunt determinate în planul de proiecţie Stereo 70 şi sunt rotunjite la 1 milimetru.**
***** Distanţa dintre puncte este formată din segmente cumulate ce sunt mai mici decât valoarea 1 milimetru.**

Certific că informațiile din prezentul extras sunt conforme cu datele din planul cadastral de carte funciară al OCPI PRAHOVA la data: 04-08-2025
Situația prezentată poate face obiectul unor modificări ulterioare, in condițiile Legii cadastrului și publicității imobiliare nr. 7/1996, republicată.

Consilier/Inspector de specialitate,

Ancuța-Elena Constantin

Oficiul de Cadastru şi Publicitate Imobiliară PRAHOVA
Biroul de Cadastru şi Publicitate Imobiliară Ploieşti

Nr. cerere	131917
Ziua	01
Luna	08
Anul	2025

Cod verificare
100192386375

EXTRAS DE CARTE FUNCIARĂ
PENTRU INFORMARE

Carte Funciară Nr. 31559 Fulga

A. Partea I. Descrierea imobilului

TEREN Extravilan

Adresa: Jud. Prahova, UAT Fulga

Nr. Crt	Nr. cadastral Nr. topografic	Suprafaţa* (mp)	Observaţii / Referinţe
A1	31559	700	Teren neimprejmuit;

B. Partea II. Proprietari şi acte

Înscrieri privitoare la dreptul de proprietate şi alte drepturi reale		Referinţe
131917 / 01/08/2025		
Registrul Cadastral al Imobilelor (UAT Fulga); Act Normativ lg.7/1996 emis de Parlamentul Romaniei;		
B1	Se infiinteaza cartea funciara a imobilului 31559 ca urmare a finalizarii inregistrarii sistematice. Imobilul se gaseste in registrul cadastral al imobilelor sub numarul 8871.	A1
Act Administrativ nr. 85644, din 30/03/2000 emis de CJSDPAT PRAHOVA (TITLU DE PROPRIETATE;);		
B2	Intabulare, drept de PROPRIETATE, dobandit prin Reconstituire, cota actuala 1/1	A1
	1) **ZECHERU GHEORGHE** 2) **DRAGOMIR MARIAN** 3) **DRAGOMIR ELENA** 4) **GAVRILĂ IOANA** 5) **ZECHERU STELUŢA**	

C. Partea III. SARCINI .

Inscrieri privind dezmembrămintele dreptului de proprietate, drepturi reale de garanţie şi sarcini	Referinţe
NU SUNT	

Anexa Nr. 1 La Partea I

Teren

Nr cadastral	Suprafaţa (mp)*	Observaţii / Referinţe
31559	700	

* Suprafaţa este determinată in planul de proiecţie Stereo 70.

DETALII LINIARE IMOBIL

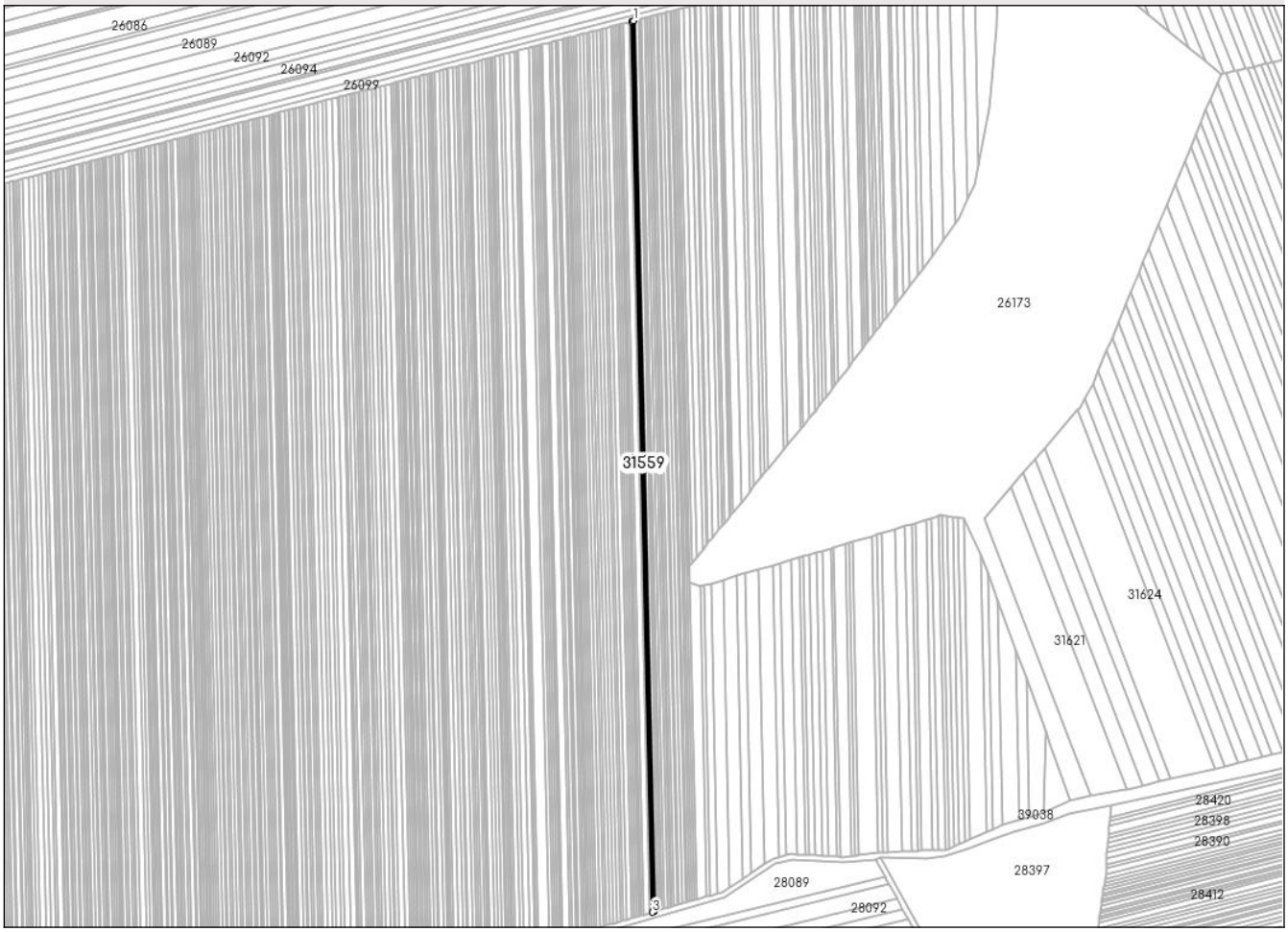

Date referitoare la teren

Nr Crt	Categorie folosinţă	Intra vilan	Suprafaţa (mp)	Tarla	Parcelă	Nr. topo	Observaţii / Referinţe
1	arabil	NU	700	36	512/309	-	

Lungime Segmente
1) Valorile lungimilor segmentelor sunt obţinute din proiecţie în plan.

Punct început	X / Y	Punct sfârşit	X / Y	Lungime segment (** (m)
1	616.859,952 382.069,314	2	616.858,824 382.069,023	1.165
2	616.858,824 382.069,023	3	616.872,944 381.452,188	616.997
3	616.872,944 381.452,188	4	616.874,071 381.452,514	1.173
4	616.874,071 381.452,514	1	616.859,952 382.069,314	616.962

**** Lungimile segmentelor sunt determinate în planul de proiecţie Stereo 70 şi sunt rotunjite la 1 milimetru.**
***** Distanţa dintre puncte este formată din segmente cumulate ce sunt mai mici decât valoarea 1 milimetru.**

Extrasul de carte funciară generat prin sistemul informatic integrat al ANCPI conține informațiile din cartea funciară active la data generării. Acesta este valabil în condițiile prevăzute de art. 7 din Legea nr. 455/2001, coroborat cu art. 3 din O.U.G. nr. 41/2016, exclusiv în mediul electronic, pentru activități și procese administrative prevăzute de legislația în vigoare. Valabilitatea poate fi extinsă și în forma fizică a documentului, fără semnătură olografă, cu acceptul expres sau procedural al instituției publice ori entității care a solicitat prezentarea acestui extras.
Verificarea corectitudinii și realității informațiilor conținute de document se poate face la adresa **www.ancpi.ro/verificare**, folosind codul de verificare online disponibil în antet. Codul de verificare este valabil 30 de zile calendaristice de la momentul generării documentului.

Data și ora generării,
04/08/2025, 10:01

Acest document se eliberează gratuit pentru proprietarii imobilelor. Pentru alți solicitanți, costul extrasului este de 25 de lei la ghișeu, respectiv 20 de lei dacă este obținut online prin platforma http://epay.ancpi.ro

Oficiul de Cadastru şi Publicitate Imobiliară PRAHOVA
Biroul de Cadastru şi Publicitate Imobiliară Ploieşti

PLOIESTI, Str. Unirii nr. 2, Cod postal 100043, Tel: (0244) 51 95 69, Fax: (0244) 59 22 95

Nr.cerere	**131917**
Ziua	**01**
Luna	**08**
Anul	**2025**

Extras de Plan Cadastral de Carte Funciară pentru Imobil număr cadastral 31559 / UAT Fulga

TEREN Extravilan
Adresa: Jud. Prahova, UAT Fulga

Comuna/Oraş/Municipiu: Fulga

Nr. cadastral	Suprafaţa măsurată	Observaţii / Referinţe
31559	700	

* Suprafaţa este determinată in planul de proiecţie Stereo 70.

DETALII LINIARE IMOBIL

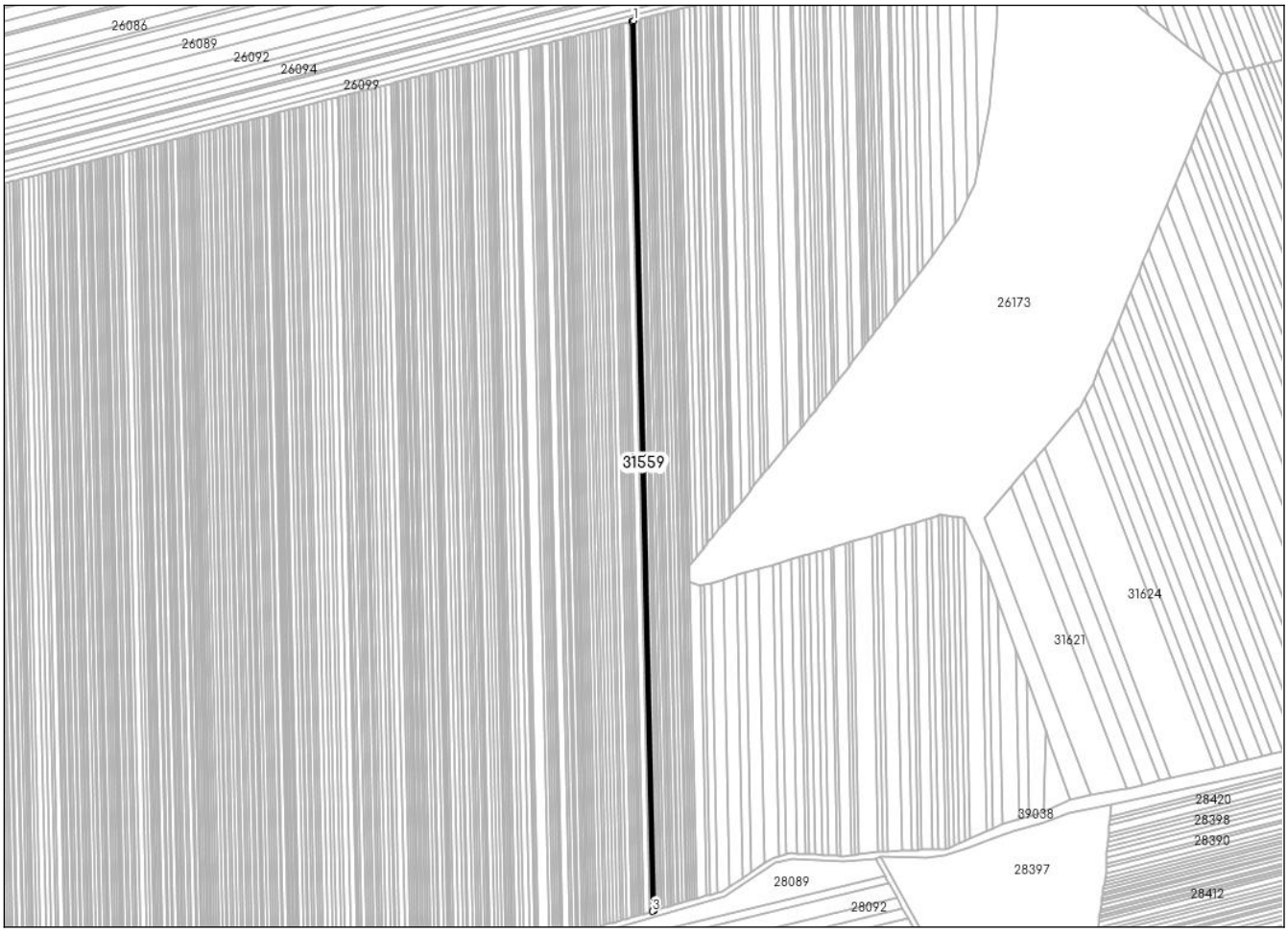

Incadrare in zonă
scara 1:5000



Date referitoare la teren

Crt	Categoria de folosință	Intra vilan	Suprafaţa (mp)	Tarla	Parcelă	Observaţii / Referinţe
1	arabil	NU	700	36	512/309	
	TOTAL:		**700**			

Date referitoare la construcţii

Crt	Numar	Destinaţie construcţie	Supraf. (mp)	Situaţie juridică	Observaţii / Referinţe
Imobilul nu are in componență construcții					

Lungime Segmente
1) Valorile lungimilor segmentelor sunt obţinute din proiecţie în plan.

Punct început	X / Y	Punct sfârşit	X / Y	Lungime segment (** (m)
1	616.859,952 382.069,314	2	616.858,824 382.069,023	1.165
2	616.858,824 382.069,023	3	616.872,944 381.452,188	616.997
3	616.872,944 381.452,188	4	616.874,071 381.452,514	1.173
4	616.874,071 381.452,514	1	616.859,952 382.069,314	616.962

**** Lungimile segmentelor sunt determinate în planul de proiecţie Stereo 70 şi sunt rotunjite la 1 milimetru.**
***** Distanţa dintre puncte este formată din segmente cumulate ce sunt mai mici decât valoarea 1 milimetru.**

Certific că informațiile din prezentul extras sunt conforme cu datele din planul cadastral de carte funciară al OCPI PRAHOVA la data: 04-08-2025
Situația prezentată poate face obiectul unor modificări ulterioare, in condițiile Legii cadastrului și publicității imobiliare nr. 7/1996, republicată.

Consilier/Inspector de specialitate,

Ancuța-Elena Constantin

Oficiul de Cadastru şi Publicitate Imobiliară PRAHOVA
Biroul de Cadastru şi Publicitate Imobiliară Ploieşti

Nr. cerere	131916
Ziua	01
Luna	08
Anul	2025

Cod verificare
100192386374

EXTRAS DE CARTE FUNCIARĂ
PENTRU INFORMARE

Carte Funciară Nr. 31558 Fulga

A. Partea I. Descrierea imobilului

TEREN Extravilan

Adresa: Jud. Prahova, UAT Fulga

Nr. Crt	Nr. cadastral Nr. topografic	Suprafaţa* (mp)	Observaţii / Referinţe
A1	31558	1.300	Teren neimprejmuit;

B. Partea II. Proprietari şi acte

Înscrieri privitoare la dreptul de proprietate şi alte drepturi reale		Referinţe
131916 / 01/08/2025		
Registrul Cadastral al Imobilelor (UAT Fulga); Act Normativ lg.7/1996 emis de Parlamentul Romaniei;		
B1	Se infiinteaza cartea funciara a imobilului 31558 ca urmare a finalizarii inregistrarii sistematice. Imobilul se gaseste in registrul cadastral al imobilelor sub numarul 8870.	A1
Act Administrativ nr. 81399, din 14/06/1999 emis de CJSDPAT PRAHOVA (TITLU DE PROPRIETATE;);		
B2	Intabulare, drept de PROPRIETATE, dobandit prin Reconstituire, cota actuala 1/1	A1
	1) **ZECHERU GHEORGHE** 2) **ZECHERU STELIANA** 3) **GAVRILĂ IANCU**	

C. Partea III. SARCINI .

Inscrieri privind dezmembrămintele dreptului de proprietate, drepturi reale de garanţie şi sarcini	Referinţe
NU SUNT	

Anexa Nr. 1 La Partea I

Teren

Nr cadastral	Suprafaţa (mp)*	Observaţii / Referinţe
31558	1.300	

* Suprafaţa este determinată in planul de proiecţie Stereo 70.

DETALII LINIARE IMOBIL

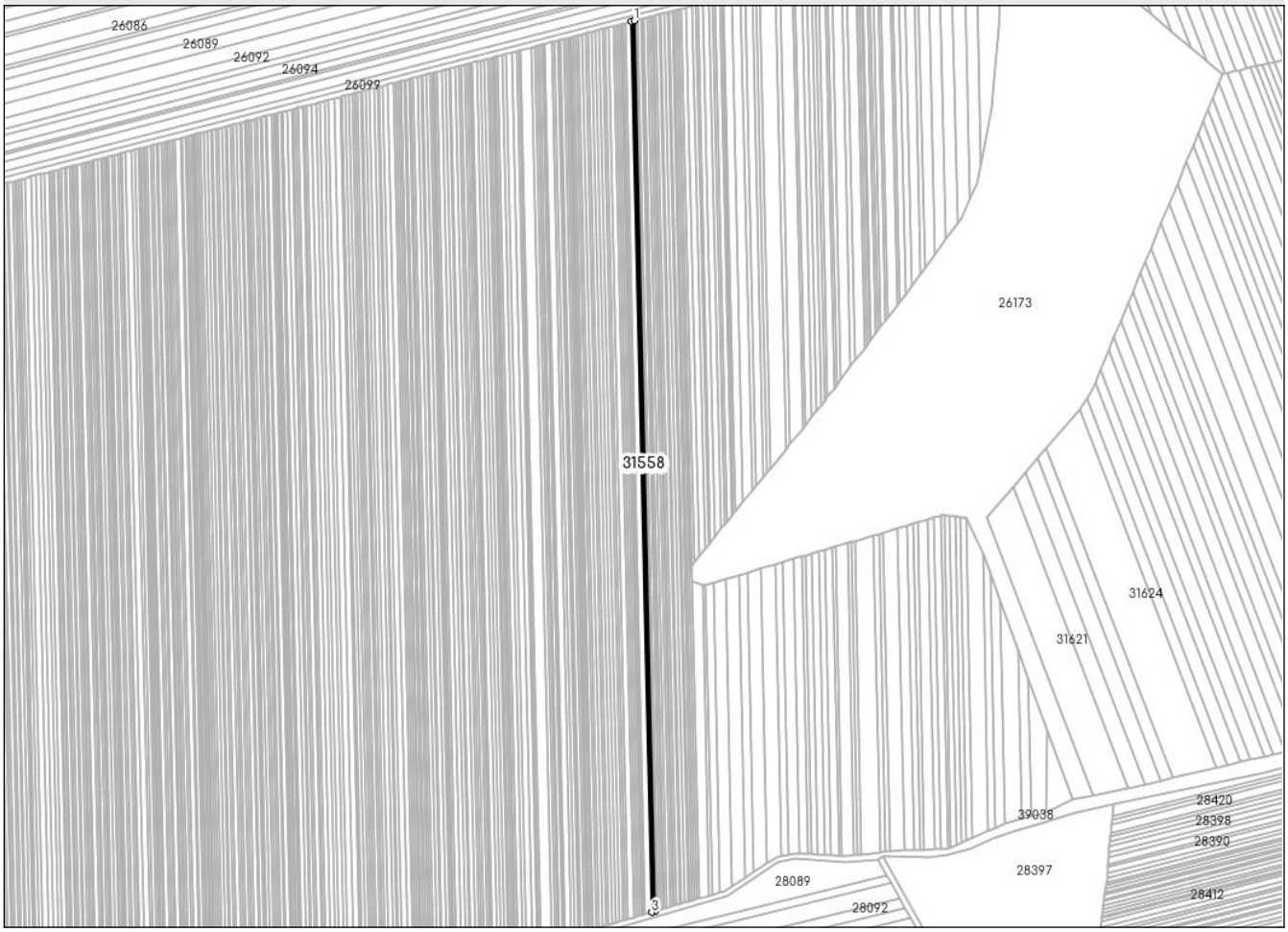

Date referitoare la teren

Nr Crt	Categorie folosinţă	Intra vilan	Suprafaţa (mp)	Tarla	Parcelă	Nr. topo	Observaţii / Referinţe
1	arabil	NU	1.300	36	512/308	-	

Lungime Segmente

1) Valorile lungimilor segmentelor sunt obţinute din proiecţie în plan.

Punct început	X / Y	Punct sfârşit	X / Y	Lungime segment (** (m)
1	616.858,824 382.069,023	2	616.856,729 382.068,482	2.164
2	616.856,729 382.068,482	3	616.870,85 381.451,582	617.062
3	616.870,85 381.451,582	4	616.872,944 381.452,188	2.18
4	616.872,944 381.452,188	1	616.858,824 382.069,023	616.997

**** Lungimile segmentelor sunt determinate în planul de proiecţie Stereo 70 şi sunt rotunjite la 1 milimetru.**
***** Distanţa dintre puncte este formată din segmente cumulate ce sunt mai mici decât valoarea 1 milimetru.**

Extrasul de carte funciară generat prin sistemul informatic integrat al ANCPI conține informațiile din cartea funciară active la data generării. Acesta este valabil în condițiile prevăzute de art. 7 din Legea nr. 455/2001, coroborat cu art. 3 din O.U.G. nr. 41/2016, exclusiv în mediul electronic, pentru activități și procese administrative prevăzute de legislația în vigoare. Valabilitatea poate fi extinsă și în forma fizică a documentului, fără semnătură olografă, cu acceptul expres sau procedural al instituției publice ori entității care a solicitat prezentarea acestui extras.
Verificarea corectitudinii și realității informațiilor conținute de document se poate face la adresa **www.ancpi.ro/verificare**, folosind codul de verificare online disponibil în antet. Codul de verificare este valabil 30 de zile calendaristice de la momentul generării documentului.

Data și ora generării,
04/08/2025, 10:01

Acest document se eliberează gratuit pentru proprietarii imobilelor. Pentru alți solicitanți, costul extrasului este de 25 de lei la ghișeu, respectiv 20 de lei dacă este obținut online prin platforma http://epay.ancpi.ro

ANCPI
AGENȚIA NAȚIONALĂ DE CADASTRU ȘI PUBLICITATE IMOBILIARĂ

Oficiul de Cadastru şi Publicitate Imobiliară PRAHOVA
Biroul de Cadastru şi Publicitate Imobiliară Ploiești

PLOIESTI, Str. Unirii nr. 2, Cod postal 100043, Tel: (0244) 51 95 69, Fax: (0244) 59 22 95

Nr.cerere	**131916**
Ziua	**01**
Luna	**08**
Anul	**2025**

Extras de Plan Cadastral de Carte Funciară pentru Imobil număr cadastral 31558 / UAT Fulga

TEREN Extravilan
Adresa: Jud. Prahova, UAT Fulga

Comuna/Oraş/Municipiu: Fulga

Nr. cadastral	Suprafața măsurată	Observaţii / Referinţe
31558	1300	

* Suprafaţa este determinată in planul de proiecţie Stereo 70.

DETALII LINIARE IMOBIL

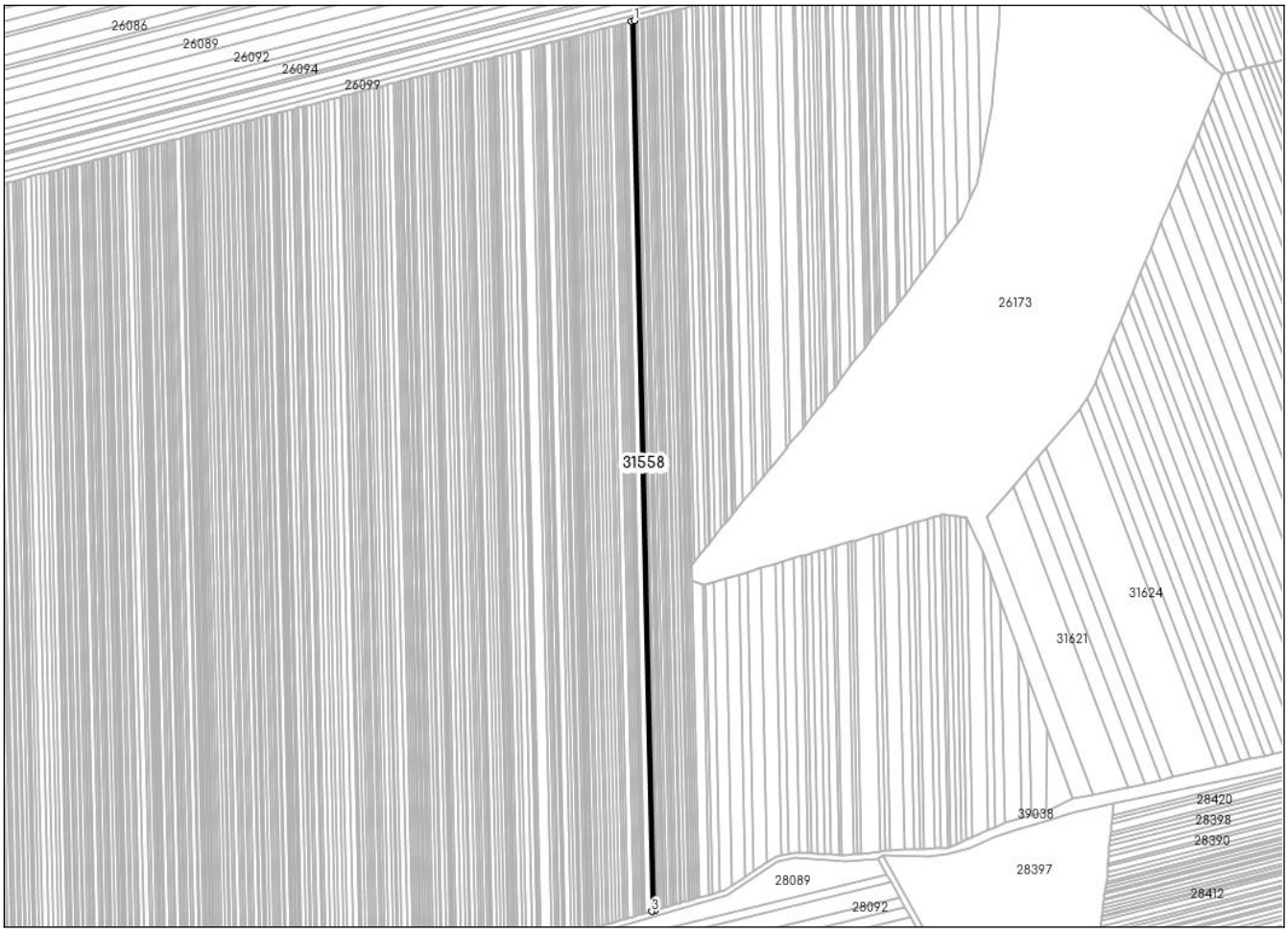

Incadrare in zonă
scara 1:5000



Date referitoare la teren

Crt	Categoria de folosință	Intra vilan	Suprafaţa (mp)	Tarla	Parcelă	Observaţii / Referinţe
1	arabil	NU	1.300	36	512/308	
	TOTAL:		**1.300**			

Date referitoare la construcţii

Crt	Numar	Destinaţie construcţie	Supraf. (mp)	Situaţie juridică	Observaţii / Referinţe
Imobilul nu are in componență construcții					

Lungime Segmente
1) Valorile lungimilor segmentelor sunt obţinute din proiecţie în plan.

Punct început	X / Y	Punct sfârşit	X / Y	Lungime segment (** (m)
1	616.858,824 382.069,023	2	616.856,729 382.068,482	2.164
2	616.856,729 382.068,482	3	616.870,85 381.451,582	617.062
3	616.870,85 381.451,582	4	616.872,944 381.452,188	2.18
4	616.872,944 381.452,188	1	616.858,824 382.069,023	616.997

**** Lungimile segmentelor sunt determinate în planul de proiecţie Stereo 70 şi sunt rotunjite la 1 milimetru.**
***** Distanţa dintre puncte este formată din segmente cumulate ce sunt mai mici decât valoarea 1 milimetru.**

Certific că informațiile din prezentul extras sunt conforme cu datele din planul cadastral de carte funciară al OCPI PRAHOVA la data: 04-08-2025
Situația prezentată poate face obiectul unor modificări ulterioare, in condițiile Legii cadastrului și publicității imobiliare nr. 7/1996, republicată.

Consilier/Inspector de specialitate,

Ancuța-Elena Constantin

Oficiul de Cadastru şi Publicitate Imobiliară PRAHOVA
Biroul de Cadastru şi Publicitate Imobiliară Ploieşti

Nr. cerere	131915
Ziua	01
Luna	08
Anul	2025

Cod verificare
100192386373

EXTRAS DE CARTE FUNCIARĂ
PENTRU INFORMARE

Carte Funciară Nr. 31557 Fulga

A. Partea I. Descrierea imobilului

TEREN Extravilan

Adresa: Jud. Prahova, UAT Fulga

Nr. Crt	Nr. cadastral Nr. topografic	Suprafaţa* (mp)	Observaţii / Referinţe
A1	31557	2.700	Teren neimprejmuit;

B. Partea II. Proprietari şi acte

Înscrieri privitoare la dreptul de proprietate şi alte drepturi reale		Referinţe
131915 / 01/08/2025		
Registrul Cadastral al Imobilelor (UAT Fulga); Act Normativ lg.7/1996 emis de Parlamentul Romaniei;		
B1	Se infiinteaza cartea funciara a imobilului 31557 ca urmare a finalizarii inregistrarii sistematice. Imobilul se gaseste in registrul cadastral al imobilelor sub numarul 8869.	A1
Hotarare Judecatoreasca nr. 1903, din 04/03/2021 emis de JUDECATORIA PLOIESTI (SENTINTA CIVILA;);		
B2	Intabulare, drept de PROPRIETATE, dobandit prin Iesire Din Indiviziune, cota actuala 1/3	A1
	1) **ZECHERU AFRODITA**	
B3	Intabulare, drept de PROPRIETATE, dobandit prin Iesire Din Indiviziune, cota actuala 2/3	A1
	1) **ZECHERU NICOLAE**	

C. Partea III. SARCINI .

Inscrieri privind dezmembrămintele dreptului de proprietate, drepturi reale de garanţie şi sarcini	Referinţe
NU SUNT	

Anexa Nr. 1 La Partea I

Teren

Nr cadastral	Suprafaţa (mp)*	Observaţii / Referinţe
31557	2.700	

* Suprafaţa este determinată in planul de proiecţie Stereo 70.

DETALII LINIARE IMOBIL

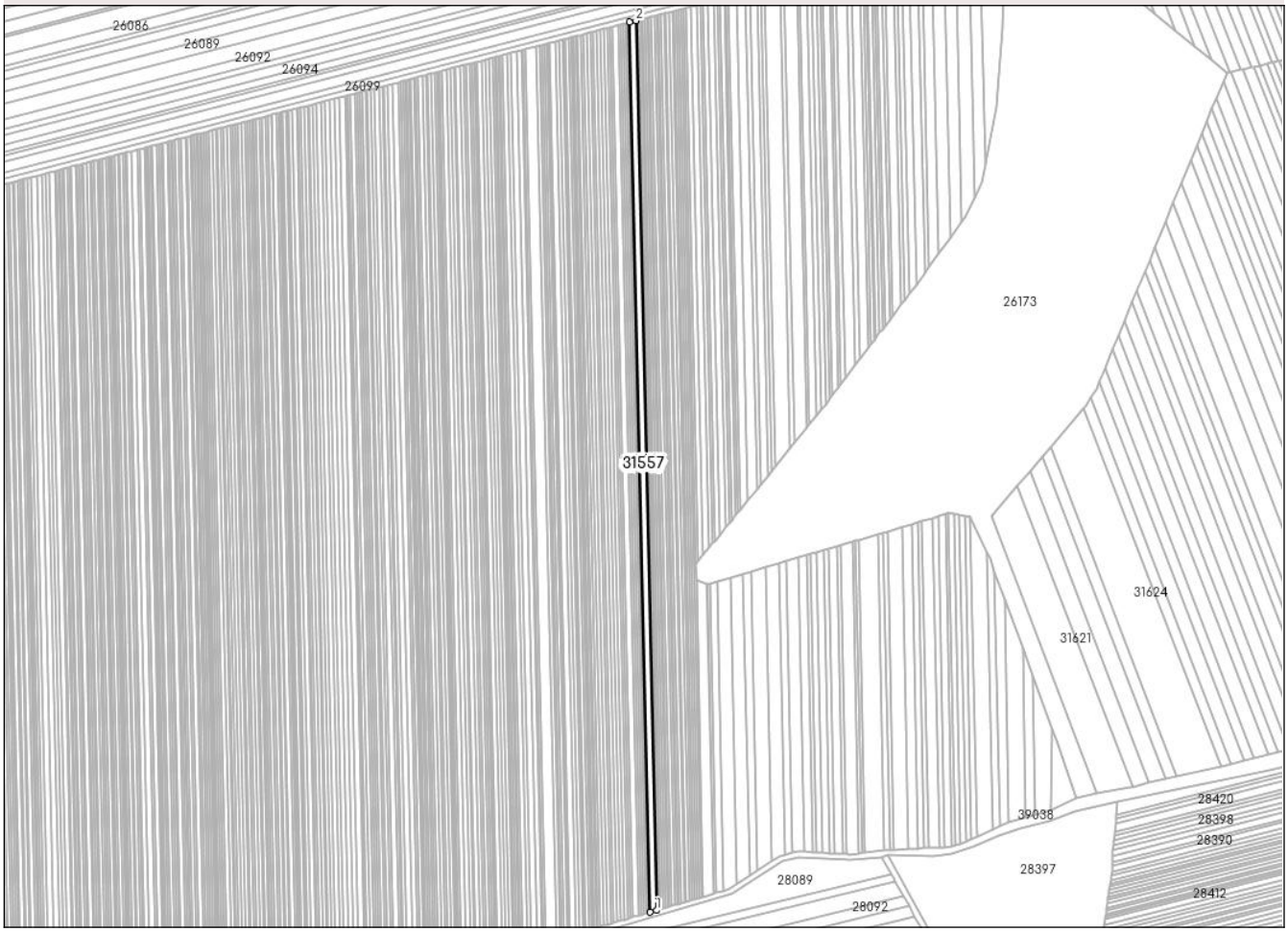

Date referitoare la teren

Nr Crt	Categorie folosinţă	Intra vilan	Suprafaţa (mp)	Tarla	Parcelă	Nr. topo	Observaţii / Referinţe
1	arabil	NU	2.700	36	512/307	-	

Lungime Segmente
1) Valorile lungimilor segmentelor sunt obţinute din proiecţie în plan.

Punct început	X / Y	Punct sfârşit	X / Y	Lungime segment (** (m)
1	616.870,85 381.451,582	2	616.856,729 382.068,482	617.062
2	616.856,729 382.068,482	3	616.852,378 382.067,358	4.494
3	616.852,378 382.067,358	4	616.866,503 381.450,324	617.196
4	616.866,503 381.450,324	1	616.870,85 381.451,582	4.525

**** Lungimile segmentelor sunt determinate în planul de proiecţie Stereo 70 şi sunt rotunjite la 1 milimetru.**
***** Distanţa dintre puncte este formată din segmente cumulate ce sunt mai mici decât valoarea 1 milimetru.**

Extrasul de carte funciară generat prin sistemul informatic integrat al ANCPI conține informațiile din cartea funciară active la data generării. Acesta este valabil în condițiile prevăzute de art. 7 din Legea nr. 455/2001, coroborat cu art. 3 din O.U.G. nr. 41/2016, exclusiv în mediul electronic, pentru activități și procese administrative prevăzute de legislația în vigoare. Valabilitatea poate fi extinsă și în forma fizică a documentului, fără semnătură olografă, cu acceptul expres sau procedural al instituției publice ori entității care a solicitat prezentarea acestui extras.
Verificarea corectitudinii și realității informațiilor conținute de document se poate face la adresa **www.ancpi.ro/verificare**, folosind codul de verificare online disponibil în antet. Codul de verificare este valabil 30 de zile calendaristice de la momentul generării documentului.

Data și ora generării,
04/08/2025, 10:01

Acest document se eliberează gratuit pentru proprietarii imobilelor. Pentru alți solicitanți, costul extrasului este de 25 de lei la ghișeu, respectiv 20 de lei dacă este obținut online prin platforma http://epay.ancpi.ro

Oficiul de Cadastru şi Publicitate Imobiliară PRAHOVA
Biroul de Cadastru şi Publicitate Imobiliară Ploieşti

PLOIESTI, Str. Unirii nr. 2, Cod postal 100043, Tel: (0244) 51 95 69, Fax: (0244) 59 22 95

Nr.cerere	**131915**
Ziua	**01**
Luna	**08**
Anul	**2025**

Extras de Plan Cadastral de Carte Funciară pentru Imobil număr cadastral 31557 / UAT Fulga

TEREN Extravilan
Adresa: Jud. Prahova, UAT Fulga

Comuna/Oraş/Municipiu: Fulga

Nr. cadastral	Suprafaţa măsurată	Observaţii / Referinţe
31557	2700	

* Suprafaţa este determinată in planul de proiecţie Stereo 70.

DETALII LINIARE IMOBIL

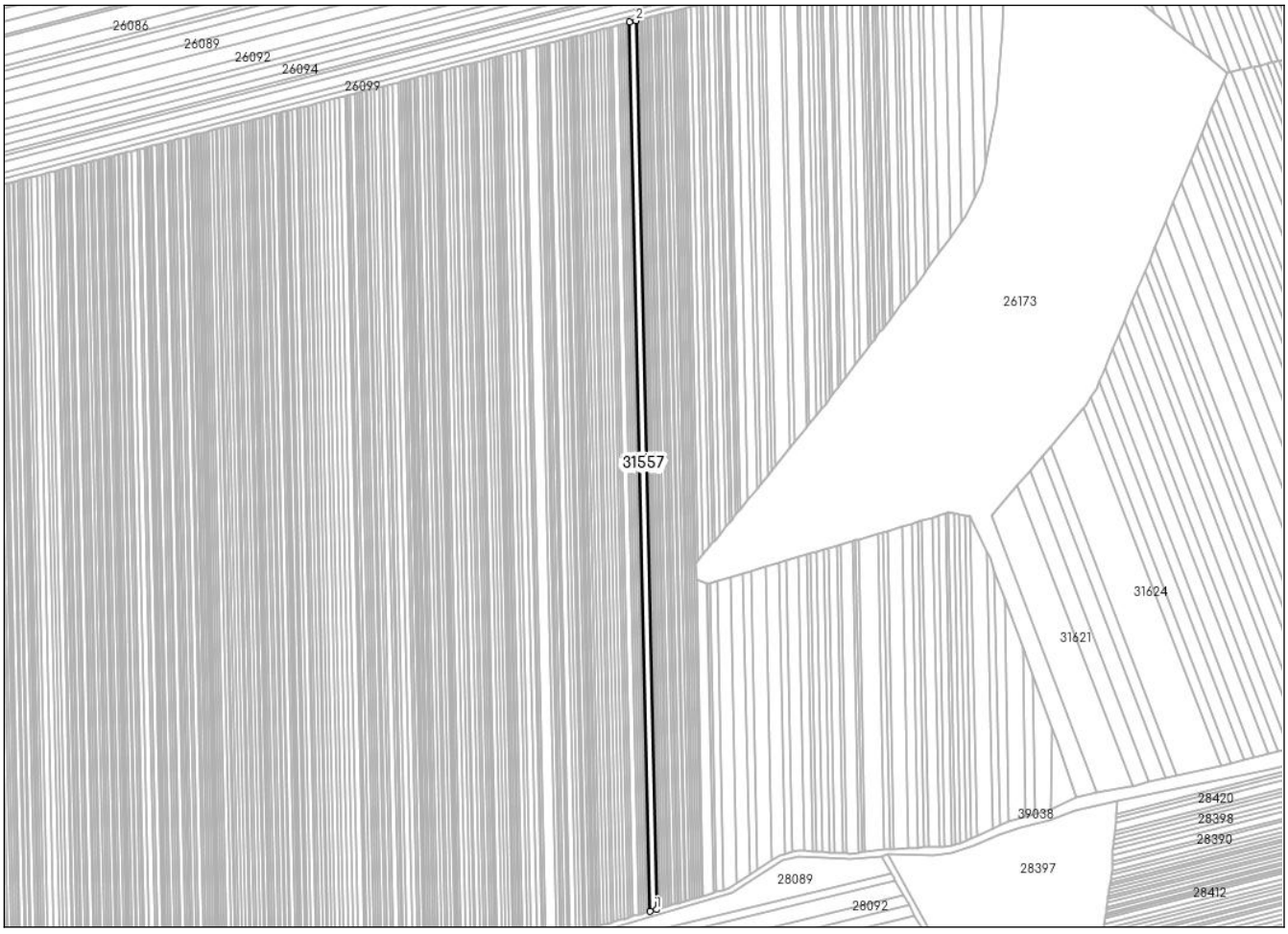

Incadrare in zonă
scara 1:5000



Date referitoare la teren

Crt	Categoria de folosință	Intra vilan	Suprafaţa (mp)	Tarla	Parcelă	Observaţii / Referinţe
1	arabil	NU	2.700	36	512/307	
	TOTAL:		**2.700**			

Date referitoare la construcţii

Crt	Numar	Destinaţie construcţie	Supraf. (mp)	Situaţie juridică	Observaţii / Referinţe
Imobilul nu are in componență construcții					

Lungime Segmente
1) Valorile lungimilor segmentelor sunt obţinute din proiecţie în plan.

Punct început	X / Y	Punct sfârşit	X / Y	Lungime segment (** (m)
1	616.870,85 381.451,582	2	616.856,729 382.068,482	617.062
2	616.856,729 382.068,482	3	616.852,378 382.067,358	4.494
3	616.852,378 382.067,358	4	616.866,503 381.450,324	617.196
4	616.866,503 381.450,324	1	616.870,85 381.451,582	4.525

**** Lungimile segmentelor sunt determinate în planul de proiecţie Stereo 70 şi sunt rotunjite la 1 milimetru.**
***** Distanţa dintre puncte este formată din segmente cumulate ce sunt mai mici decât valoarea 1 milimetru.**

Certific că informațiile din prezentul extras sunt conforme cu datele din planul cadastral de carte funciară al OCPI PRAHOVA la data: 04-08-2025
Situația prezentată poate face obiectul unor modificări ulterioare, in condițiile Legii cadastrului și publicității imobiliare nr. 7/1996, republicată.

Consilier/Inspector de specialitate,

Ancuța-Elena Constantin

Oficiul de Cadastru şi Publicitate Imobiliară PRAHOVA
Biroul de Cadastru şi Publicitate Imobiliară Ploieşti

Nr. cerere	131914
Ziua	01
Luna	08
Anul	2025

Cod verificare
100192386372

EXTRAS DE CARTE FUNCIARĂ
PENTRU INFORMARE

Carte Funciară Nr. 31556 Fulga

A. Partea I. Descrierea imobilului

TEREN Extravilan

Adresa: Jud. Prahova, UAT Fulga

Nr. Crt	Nr. cadastral Nr. topografic	Suprafaţa* (mp)	Observaţii / Referinţe
A1	31556	900	Teren neimprejmuit;

B. Partea II. Proprietari şi acte

Înscrieri privitoare la dreptul de proprietate şi alte drepturi reale		Referinţe
131914 / 01/08/2025		
Registrul Cadastral al Imobilelor (UAT Fulga); Act Normativ lg.7/1996 emis de Parlamentul Romaniei;		
B1	Se infiinteaza cartea funciara a imobilului 31556 ca urmare a finalizarii inregistrarii sistematice. Imobilul se gaseste in registrul cadastral al imobilelor sub numarul 8868.	A1
Act Administrativ nr. 81912, din 11/06/1999 emis de CJSDPAT PRAHOVA (TITLU DE PROPRIETATE;);		
B2	Intabulare, drept de PROPRIETATE, dobandit prin Reconstituire, cota actuala 1/1	A1
	1) **RADU VICTORIA** 2) **CEPTUREANU ION** 3) **MIREA MARIETA** 4) **CEPTUREANU DUMITRU** 5) **CEPTUREANU GHEORGHE** 6) **STAMATE GHERGHINA**	

C. Partea III. SARCINI .

Inscrieri privind dezmembrămintele dreptului de proprietate, drepturi reale de garanţie şi sarcini	Referinţe
NU SUNT	

Anexa Nr. 1 La Partea I

Teren

Nr cadastral	Suprafaţa (mp)*	Observaţii / Referinţe
31556	900	

* Suprafaţa este determinată in planul de proiecţie Stereo 70.

DETALII LINIARE IMOBIL

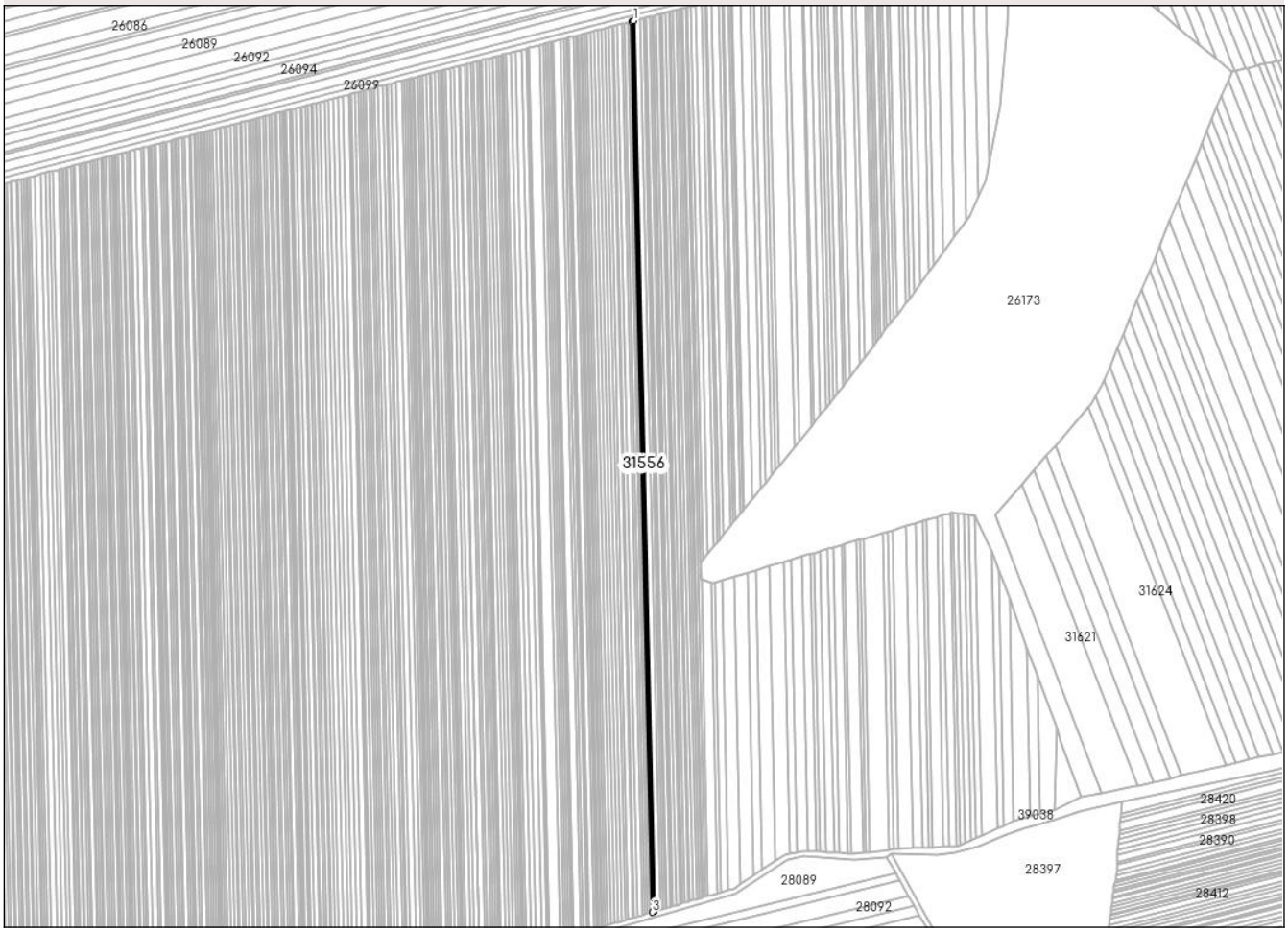

Date referitoare la teren

Nr Crt	Categorie folosinţă	Intra vilan	Suprafaţa (mp)	Tarla	Parcelă	Nr. topo	Observaţii / Referinţe
1	arabil	NU	900	36	512/306	-	

Lungime Segmente
1) Valorile lungimilor segmentelor sunt obţinute din proiecţie în plan.

Punct început	X / Y	Punct sfârşit	X / Y	Lungime segment (** (m)
1	616.852,378 382.067,358	2	616.850,928 382.066,984	1.497
2	616.850,928 382.066,984	3	616.865,054 381.449,904	617.242
3	616.865,054 381.449,904	4	616.866,503 381.450,324	1.509
4	616.866,503 381.450,324	1	616.852,378 382.067,358	617.196

**** Lungimile segmentelor sunt determinate în planul de proiecţie Stereo 70 şi sunt rotunjite la 1 milimetru.**
***** Distanţa dintre puncte este formată din segmente cumulate ce sunt mai mici decât valoarea 1 milimetru.**

Extrasul de carte funciară generat prin sistemul informatic integrat al ANCPI conține informațiile din cartea funciară active la data generării. Acesta este valabil în condițiile prevăzute de art. 7 din Legea nr. 455/2001, coroborat cu art. 3 din O.U.G. nr. 41/2016, exclusiv în mediul electronic, pentru activități și procese administrative prevăzute de legislația în vigoare. Valabilitatea poate fi extinsă și în forma fizică a documentului, fără semnătură olografă, cu acceptul expres sau procedural al instituției publice ori entității care a solicitat prezentarea acestui extras.
Verificarea corectitudinii și realității informațiilor conținute de document se poate face la adresa **www.ancpi.ro/verificare**, folosind codul de verificare online disponibil în antet. Codul de verificare este valabil 30 de zile calendaristice de la momentul generării documentului.

Data și ora generării,
04/08/2025, 10:01

Acest document se eliberează gratuit pentru proprietarii imobilelor. Pentru alți solicitanți, costul extrasului este de 25 de lei la ghișeu, respectiv 20 de lei dacă este obținut online prin platforma http://epay.ancpi.ro

ANCPI
AGENȚIA NAȚIONALĂ DE CADASTRU ȘI PUBLICITATE IMOBILIARĂ

Oficiul de Cadastru şi Publicitate Imobiliară PRAHOVA
Biroul de Cadastru şi Publicitate Imobiliară Ploiești

PLOIESTI, Str. Unirii nr. 2, Cod postal 100043, Tel: (0244) 51 95 69, Fax: (0244) 59 22 95

Nr.cerere	**131914**
Ziua	**01**
Luna	**08**
Anul	**2025**

Extras de Plan Cadastral de Carte Funciară pentru Imobil număr cadastral 31556 / UAT Fulga

TEREN Extravilan
Adresa: Jud. Prahova, UAT Fulga

Comuna/Oraş/Municipiu: Fulga

Nr. cadastral	Suprafața măsurată	Observaţii / Referinţe
31556	900	

* Suprafaţa este determinată in planul de proiecţie Stereo 70.

DETALII LINIARE IMOBIL

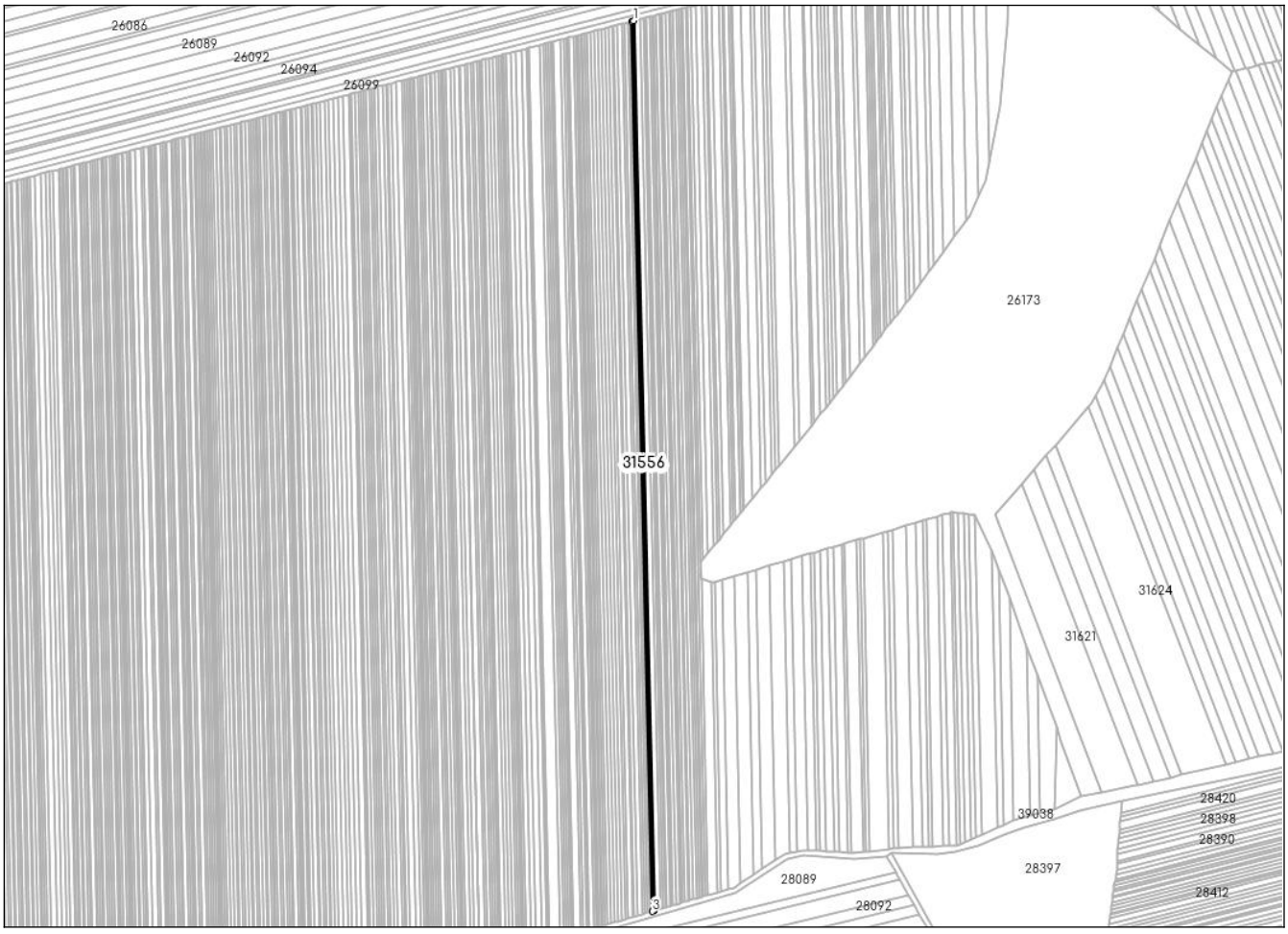

Incadrare in zonă
scara 1:5000



Date referitoare la teren

Crt	Categoria de folosință	Intra vilan	Suprafaţa (mp)	Tarla	Parcelă	Observaţii / Referinţe
1	arabil	NU	900	36	512/306	
	TOTAL:		**900**			

Date referitoare la construcţii

Crt	Numar	Destinaţie construcţie	Supraf. (mp)	Situaţie juridică	Observaţii / Referinţe
Imobilul nu are in componență construcții					

Lungime Segmente
1) Valorile lungimilor segmentelor sunt obţinute din proiecţie în plan.

Punct început	X / Y	Punct sfârşit	X / Y	Lungime segment (** (m)
1	616.852,378 382.067,358	2	616.850,928 382.066,984	1.497
2	616.850,928 382.066,984	3	616.865,054 381.449,904	617.242
3	616.865,054 381.449,904	4	616.866,503 381.450,324	1.509
4	616.866,503 381.450,324	1	616.852,378 382.067,358	617.196

**** Lungimile segmentelor sunt determinate în planul de proiecţie Stereo 70 şi sunt rotunjite la 1 milimetru.**
***** Distanţa dintre puncte este formată din segmente cumulate ce sunt mai mici decât valoarea 1 milimetru.**

Certific că informațiile din prezentul extras sunt conforme cu datele din planul cadastral de carte funciară al OCPI PRAHOVA la data: 04-08-2025
Situația prezentată poate face obiectul unor modificări ulterioare, in condițiile Legii cadastrului și publicității imobiliare nr. 7/1996, republicată.

Consilier/Inspector de specialitate,

Ancuța-Elena Constantin

Oficiul de Cadastru şi Publicitate Imobiliară PRAHOVA
Biroul de Cadastru şi Publicitate Imobiliară Ploieşti

Nr. cerere	131913
Ziua	01
Luna	08
Anul	2025

Cod verificare
100192386371

EXTRAS DE CARTE FUNCIARĂ
PENTRU INFORMARE

Carte Funciară Nr. 31555 Fulga

A. Partea I. Descrierea imobilului

TEREN Extravilan

Adresa: Jud. Prahova, UAT Fulga

Nr. Crt	Nr. cadastral Nr. topografic	Suprafaţa* (mp)	Observaţii / Referinţe
A1	31555	500	Teren neimprejmuit;

B. Partea II. Proprietari şi acte

Înscrieri privitoare la dreptul de proprietate şi alte drepturi reale		Referinţe
131913 / 01/08/2025		
Registrul Cadastral al Imobilelor (UAT Fulga); Act Normativ lg.7/1996 emis de Parlamentul Romaniei;		
B1	Se infiinteaza cartea funciara a imobilului 31555 ca urmare a finalizarii inregistrarii sistematice. Imobilul se gaseste in registrul cadastral al imobilelor sub numarul 8867.	A1
Act Notarial nr. 21, din 31/01/2013 emis de BNP MARIA CALIN (CERTIFICAT DE MOSTENITOR;);		
B2	Intabulare, drept de PROPRIETATE, dobandit prin Succesiune, cota actuala 1/2	A1
	1) **GHITA COSTINEL**	
B3	Intabulare, drept de PROPRIETATE, dobandit prin Succesiune, cota actuala 1/2	A1
	1) **LUPU ELENA**	

C. Partea III. SARCINI .

Inscrieri privind dezmembrămintele dreptului de proprietate, drepturi reale de garanţie şi sarcini	Referinţe
NU SUNT	

Anexa Nr. 1 La Partea I

Teren

Nr cadastral	Suprafaţa (mp)*	Observaţii / Referinţe
31555	500	

* Suprafaţa este determinată in planul de proiecţie Stereo 70.

DETALII LINIARE IMOBIL

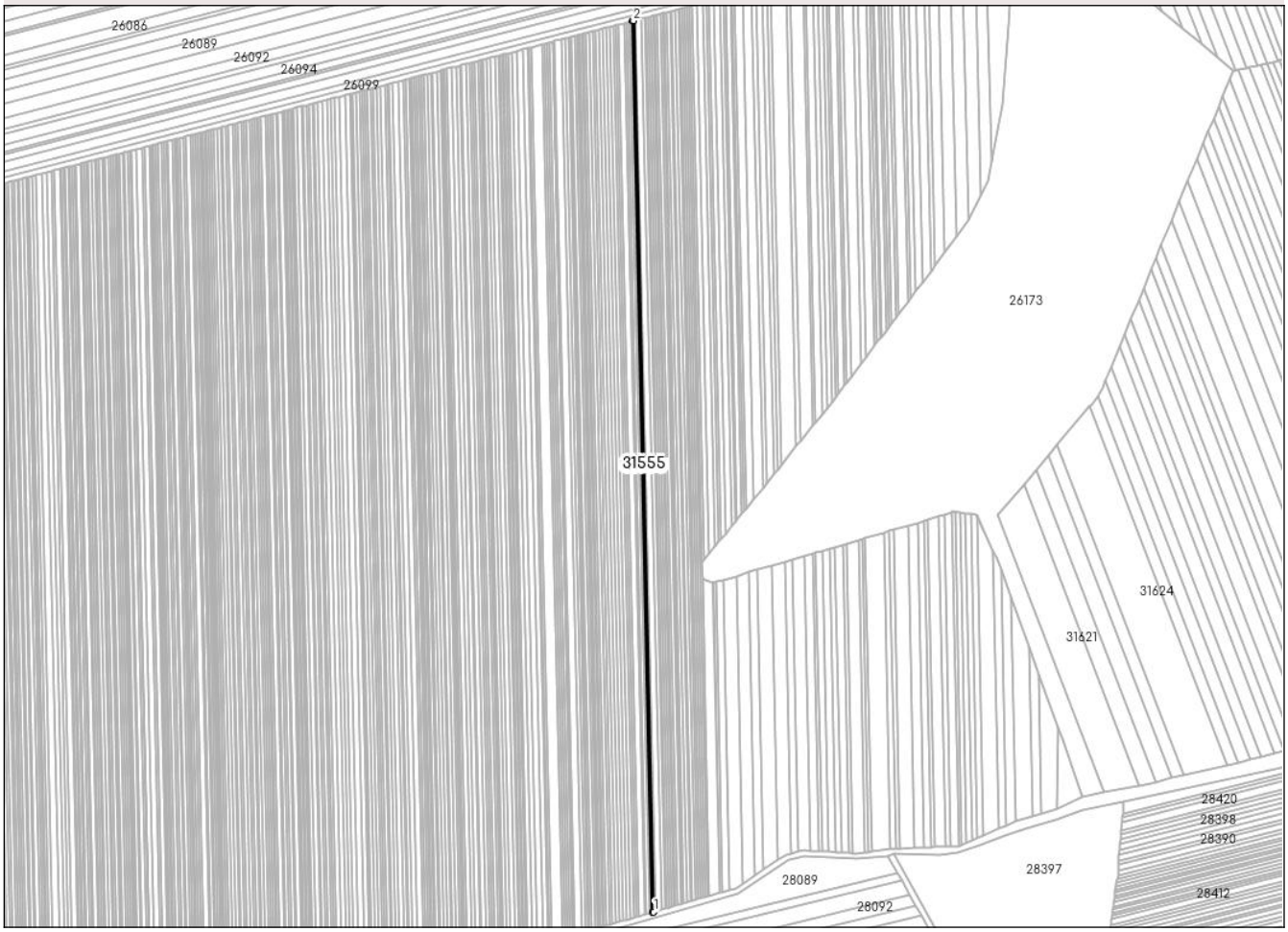

Date referitoare la teren

Nr Crt	Categorie folosinţă	Intra vilan	Suprafaţa (mp)	Tarla	Parcelă	Nr. topo	Observaţii / Referinţe
1	arabil	NU	500	36	512/305	-	

Lungime Segmente
1) Valorile lungimilor segmentelor sunt obţinute din proiecţie în plan.

Punct început	X / Y	Punct sfârşit	X / Y	Lungime segment (** (m)
1	616.865,054 381.449,904	2	616.850,928 382.066,984	617.242
2	616.850,928 382.066,984	3	616.850,123 382.066,776	0.831
3	616.850,123 382.066,776	4	616.864,249 381.449,671	617.267
4	616.864,249 381.449,671	1	616.865,054 381.449,904	0.838

**** Lungimile segmentelor sunt determinate în planul de proiecţie Stereo 70 şi sunt rotunjite la 1 milimetru.**
***** Distanţa dintre puncte este formată din segmente cumulate ce sunt mai mici decât valoarea 1 milimetru.**

Extrasul de carte funciară generat prin sistemul informatic integrat al ANCPI conține informațiile din cartea funciară active la data generării. Acesta este valabil în condițiile prevăzute de art. 7 din Legea nr. 455/2001, coroborat cu art. 3 din O.U.G. nr. 41/2016, exclusiv în mediul electronic, pentru activități și procese administrative prevăzute de legislația în vigoare. Valabilitatea poate fi extinsă și în forma fizică a documentului, fără semnătură olografă, cu acceptul expres sau procedural al instituției publice ori entității care a solicitat prezentarea acestui extras.
Verificarea corectitudinii și realității informațiilor conținute de document se poate face la adresa **www.ancpi.ro/verificare**, folosind codul de verificare online disponibil în antet. Codul de verificare este valabil 30 de zile calendaristice de la momentul generării documentului.

Data și ora generării,
04/08/2025, 10:01

Acest document se eliberează gratuit pentru proprietarii imobilelor. Pentru alți solicitanți, costul extrasului este de 25 de lei la ghișeu, respectiv 20 de lei dacă este obținut online prin platforma http://epay.ancpi.ro

Oficiul de Cadastru şi Publicitate Imobiliară PRAHOVA
Biroul de Cadastru şi Publicitate Imobiliară Ploieşti

PLOIESTI, Str. Unirii nr. 2, Cod postal 100043, Tel: (0244) 51 95 69, Fax: (0244) 59 22 95

Nr.cerere	**131913**
Ziua	**01**
Luna	**08**
Anul	**2025**

Extras de Plan Cadastral de Carte Funciară pentru Imobil număr cadastral 31555 / UAT Fulga

TEREN Extravilan
Adresa: Jud. Prahova, UAT Fulga

Comuna/Oraş/Municipiu: Fulga

Nr. cadastral	Suprafaţa măsurată	Observaţii / Referinţe
31555	500	

* Suprafaţa este determinată in planul de proiecţie Stereo 70.

DETALII LINIARE IMOBIL

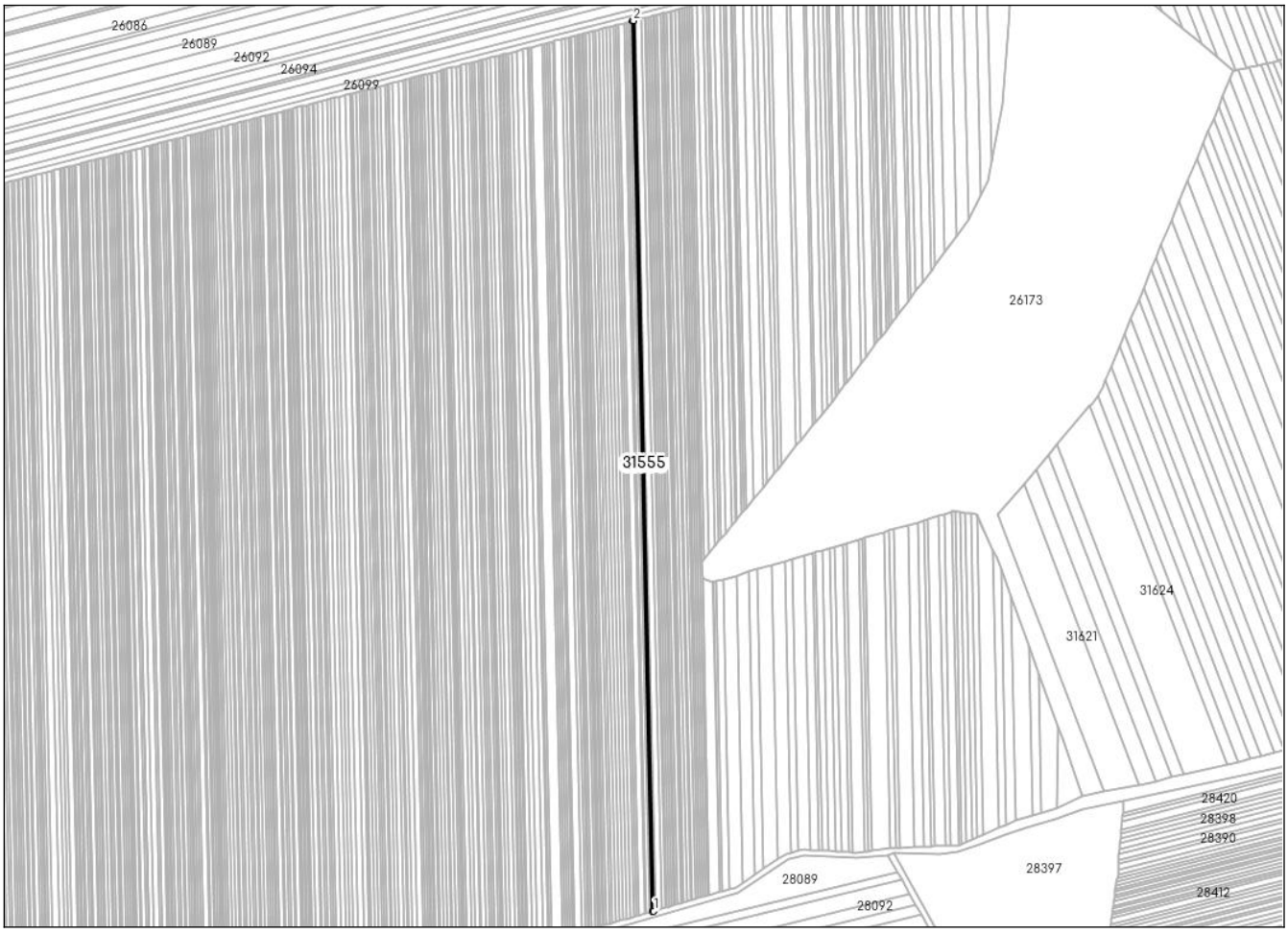

Incadrare in zonă
scara 1:5000



Date referitoare la teren

Crt	Categoria de folosință	Intra vilan	Suprafaţa (mp)	Tarla	Parcelă	Observaţii / Referinţe
1	arabil	NU	500	36	512/305	
	TOTAL:		**500**			

Date referitoare la construcţii

Crt	Numar	Destinaţie construcţie	Supraf. (mp)	Situaţie juridică	Observaţii / Referinţe
Imobilul nu are in componență construcții					

Lungime Segmente
1) Valorile lungimilor segmentelor sunt obţinute din proiecţie în plan.

Punct început	X / Y	Punct sfârşit	X / Y	Lungime segment (** (m)
1	616.865,054 381.449,904	2	616.850,928 382.066,984	617.242
2	616.850,928 382.066,984	3	616.850,123 382.066,776	0.831
3	616.850,123 382.066,776	4	616.864,249 381.449,671	617.267
4	616.864,249 381.449,671	1	616.865,054 381.449,904	0.838

**** Lungimile segmentelor sunt determinate în planul de proiecţie Stereo 70 şi sunt rotunjite la 1 milimetru.**
***** Distanţa dintre puncte este formată din segmente cumulate ce sunt mai mici decât valoarea 1 milimetru.**

Certific că informațiile din prezentul extras sunt conforme cu datele din planul cadastral de carte funciară al OCPI PRAHOVA la data: 04-08-2025
Situația prezentată poate face obiectul unor modificări ulterioare, in condițiile Legii cadastrului și publicității imobiliare nr. 7/1996, republicată.

Consilier/Inspector de specialitate,

Ancuța-Elena Constantin

Oficiul de Cadastru şi Publicitate Imobiliară PRAHOVA
Biroul de Cadastru şi Publicitate Imobiliară Ploieşti

Nr. cerere	131912
Ziua	01
Luna	08
Anul	2025

Cod verificare
100192386370

EXTRAS DE CARTE FUNCIARĂ
PENTRU INFORMARE

Carte Funciară Nr. 31554 Fulga

A. Partea I. Descrierea imobilului

TEREN Extravilan

Adresa: Jud. Prahova, UAT Fulga

Nr. Crt	Nr. cadastral Nr. topografic	Suprafaţa* (mp)	Observaţii / Referinţe
A1	31554	500	Teren neimprejmuit;

B. Partea II. Proprietari şi acte

Înscrieri privitoare la dreptul de proprietate şi alte drepturi reale		Referinţe
131912 / 01/08/2025		
Registrul Cadastral al Imobilelor (UAT Fulga); Act Normativ lg.7/1996 emis de Parlamentul Romaniei;		
B1	Se infiinteaza cartea funciara a imobilului 31554 ca urmare a finalizarii inregistrarii sistematice. Imobilul se gaseste in registrul cadastral al imobilelor sub numarul 8866.	A1
Act Administrativ nr. 20, din 12/07/2006 emis de CJSDPAT PRAHOVA (TITLU DE PROPRIETATE;);		
B2	Intabulare, drept de PROPRIETATE, dobandit prin Reconstituire, cota actuala 1/1	A1
	1) **VASILE PARASCHIV**	
Act Administrativ nr. 85615, din 08/02/2000 emis de CJSDPAT PRAHOVA (TITLU DE PROPRIETATE;);		
B3	Intabulare, drept de PROPRIETATE, dobandit prin Reconstituire, cota actuala 1/1	A1
	1) **PARASCHIV CONSTATNTIN** 2) **PARASCHIV ION** 3) **GRIGORE VETA** 4) **DOBRE ANCUTA** 5) **VISAN STANCA** 6) **IVASCU MARIA**	
Act Normativ nr. 7, din 13/03/1996 emis de PARLAMENTUL ROMÂNIEI (LEGE;);		
B4	SE NOTEAZA SUPRAPUNEREA REALA A DOUA ACTE DE PROPRIETATE ASUPRA IMOBILULUI A1 :TITLU DE PROPRIETATE NR 20/12.07.2006 PRIN CARE S-A INTABULAT DREPTUL DE PROPRIETATE IN FAVOAREA: VASILE PARASCHIV SI TITLU DE PROPRIETATE NR 85615/08.02.2000 PRIN CARE S-A INTABULAT DREPTUL DE PROPRIETATE IN FAVOAREA: PARASCHIV CONSTANTIN, PARASCHIV ION, GRIGORE VETA, DOBRE ANCUTA, VISAN STANCA, IVASCU MARIA	A1

C. Partea III. SARCINI .

Inscrieri privind dezmembrămintele dreptului de proprietate, drepturi reale de garanţie şi sarcini	Referinţe
NU SUNT	

Anexa Nr. 1 La Partea I

Teren

Nr cadastral	Suprafaţa (mp)*	Observaţii / Referinţe
31554	500	

* Suprafaţa este determinată in planul de proiecţie Stereo 70.

DETALII LINIARE IMOBIL

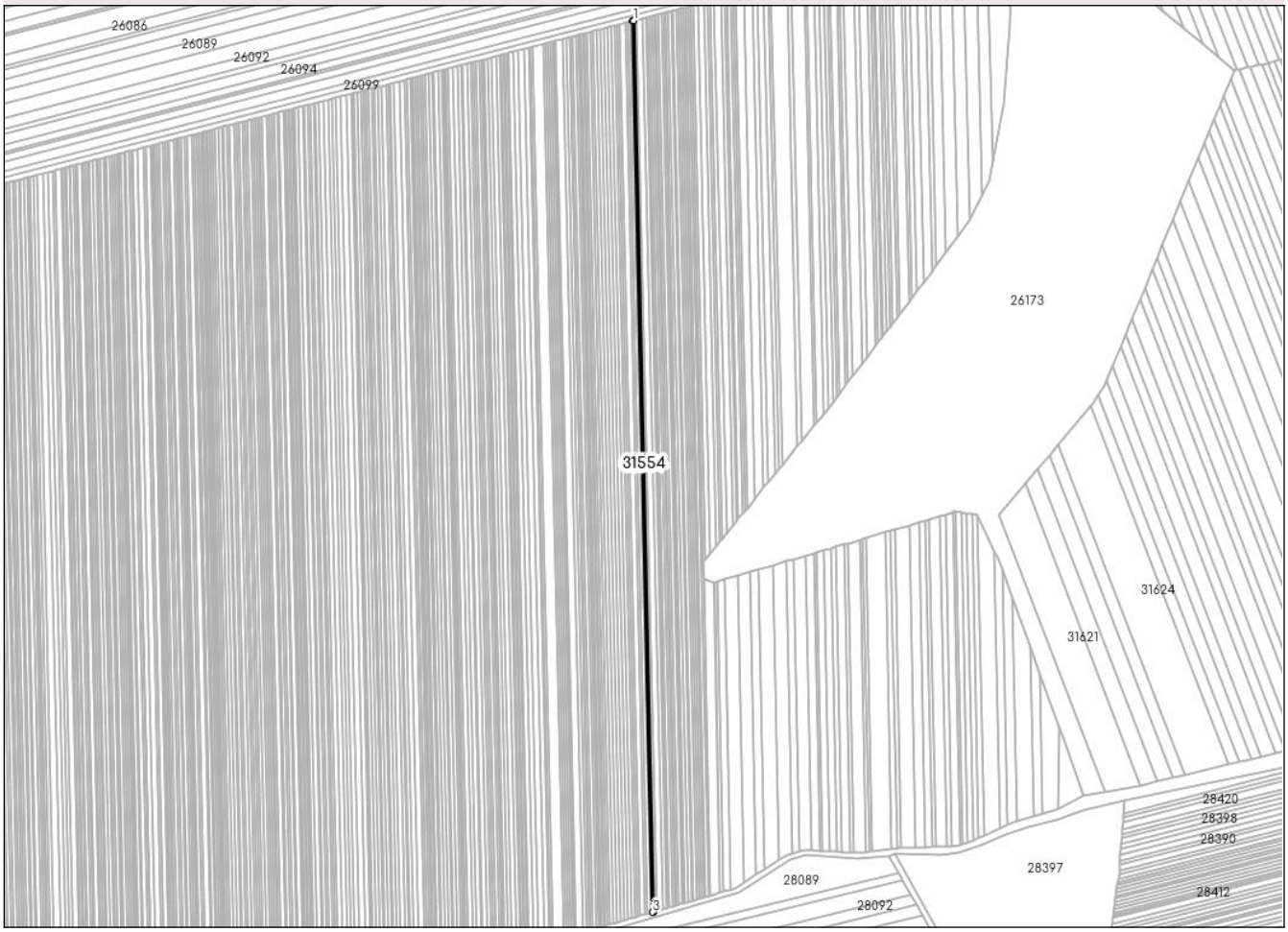

Date referitoare la teren

Nr Crt	Categorie folosinţă	Intra vilan	Suprafaţa (mp)	Tarla	Parcelă	Nr. topo	Observaţii / Referinţe
1	arabil	NU	500	36	512/304	-	

Lungime Segmente
1) Valorile lungimilor segmentelor sunt obţinute din proiecţie în plan.

Punct început	X / Y	Punct sfârşit	X / Y	Lungime segment (** (m)
1	616.850,123 382.066,776	2	616.849,317 382.066,568	0.832
2	616.849,317 382.066,568	3	616.863,444 381.449,438	617.292
3	616.863,444 381.449,438	4	616.864,249 381.449,671	0.838
4	616.864,249 381.449,671	1	616.850,123 382.066,776	617.267

**** Lungimile segmentelor sunt determinate în planul de proiecţie Stereo 70 şi sunt rotunjite la 1 milimetru.**
***** Distanţa dintre puncte este formată din segmente cumulate ce sunt mai mici decât valoarea 1 milimetru.**

Extrasul de carte funciară generat prin sistemul informatic integrat al ANCPI conține informațiile din cartea funciară active la data generării. Acesta este valabil în condițiile prevăzute de art. 7 din Legea nr. 455/2001, coroborat cu art. 3 din O.U.G. nr. 41/2016, exclusiv în mediul electronic, pentru activități și procese administrative prevăzute de legislația în vigoare. Valabilitatea poate fi extinsă și în forma fizică a documentului, fără semnătură olografă, cu acceptul expres sau procedural al instituției publice ori entității care a solicitat prezentarea acestui extras.
Verificarea corectitudinii și realității informațiilor conținute de document se poate face la adresa **www.ancpi.ro/verificare**, folosind codul de verificare online disponibil în antet. Codul de verificare este valabil 30 de zile calendaristice de la momentul generării documentului.

Data și ora generării,
04/08/2025, 10:01

Acest document se eliberează gratuit pentru proprietarii imobilelor. Pentru alți solicitanți, costul extrasului este de 25 de lei la ghișeu, respectiv 20 de lei dacă este obținut online prin platforma http://epay.ancpi.ro

Oficiul de Cadastru şi Publicitate Imobiliară PRAHOVA
Biroul de Cadastru şi Publicitate Imobiliară Ploieşti

PLOIESTI, Str. Unirii nr. 2, Cod postal 100043, Tel: (0244) 51 95 69, Fax: (0244) 59 22 95

Nr.cerere	**131912**
Ziua	**01**
Luna	**08**
Anul	**2025**

Extras de Plan Cadastral de Carte Funciară pentru Imobil număr cadastral 31554 / UAT Fulga

TEREN Extravilan
Adresa: Jud. Prahova, UAT Fulga

Comuna/Oraş/Municipiu: Fulga

Nr. cadastral	Suprafaţa măsurată	Observaţii / Referinţe
31554	500	

* Suprafaţa este determinată in planul de proiecţie Stereo 70.

DETALII LINIARE IMOBIL

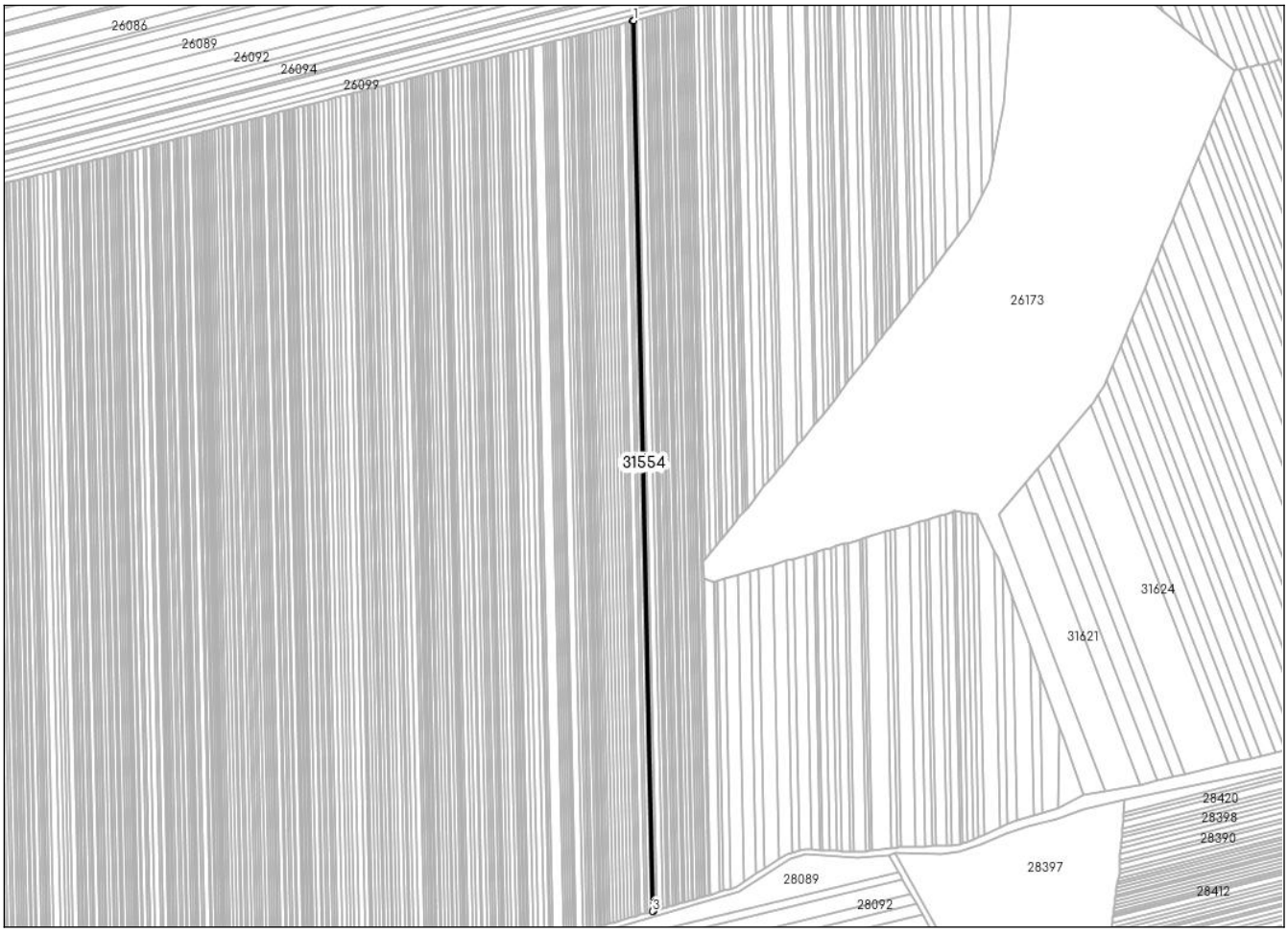

Incadrare in zonă
scara 1:5000



Date referitoare la teren

Crt	Categoria de folosință	Intra vilan	Suprafaţa (mp)	Tarla	Parcelă	Observaţii / Referinţe
1	arabil	NU	500	36	512/304	
	TOTAL:		**500**			

Date referitoare la construcţii

Crt	Numar	Destinaţie construcţie	Supraf. (mp)	Situaţie juridică	Observaţii / Referinţe
Imobilul nu are in componență construcții					

Lungime Segmente
1) Valorile lungimilor segmentelor sunt obţinute din proiecţie în plan.

Punct început	X / Y	Punct sfârşit	X / Y	Lungime segment (** (m)
1	616.850,123 382.066,776	2	616.849,317 382.066,568	0.832
2	616.849,317 382.066,568	3	616.863,444 381.449,438	617.292
3	616.863,444 381.449,438	4	616.864,249 381.449,671	0.838
4	616.864,249 381.449,671	1	616.850,123 382.066,776	617.267

**** Lungimile segmentelor sunt determinate în planul de proiecţie Stereo 70 şi sunt rotunjite la 1 milimetru.**
***** Distanţa dintre puncte este formată din segmente cumulate ce sunt mai mici decât valoarea 1 milimetru.**

Certific că informațiile din prezentul extras sunt conforme cu datele din planul cadastral de carte funciară al OCPI PRAHOVA la data: 04-08-2025
Situația prezentată poate face obiectul unor modificări ulterioare, in condițiile Legii cadastrului și publicității imobiliare nr. 7/1996, republicată.

Consilier/Inspector de specialitate,

Ancuța-Elena Constantin

Oficiul de Cadastru şi Publicitate Imobiliară PRAHOVA
Biroul de Cadastru şi Publicitate Imobiliară Ploieşti

Nr. cerere	131910
Ziua	01
Luna	08
Anul	2025

Cod verificare
100192386369

EXTRAS DE CARTE FUNCIARĂ
PENTRU INFORMARE

Carte Funciară Nr. 31553 Fulga

A. Partea I. Descrierea imobilului

TEREN Extravilan

Adresa: Jud. Prahova, UAT Fulga

Nr. Crt	Nr. cadastral Nr. topografic	Suprafaţa* (mp)	Observaţii / Referinţe
A1	31553	2.600	Teren neimprejmuit;

B. Partea II. Proprietari şi acte

Înscrieri privitoare la dreptul de proprietate şi alte drepturi reale		Referinţe
131910 / 01/08/2025		
Registrul Cadastral al Imobilelor (UAT Fulga); Act Normativ lg.7/1996 emis de Parlamentul Romaniei;		
B1	Se infiinteaza cartea funciara a imobilului 31553 ca urmare a finalizarii inregistrarii sistematice. Imobilul se gaseste in registrul cadastral al imobilelor sub numarul 8865.	A1
Act Administrativ nr. 81974, din 09/07/1999 emis de CJSDPAT PRAHOVA (TITLU DE PROPRIETATE;);		
B2	Intabulare, drept de PROPRIETATE, dobandit prin Reconstituire, cota actuala 1/1	A1
	1) **MIHALCEA GHEORGHE**	

C. Partea III. SARCINI .

Inscrieri privind dezmembrămintele dreptului de proprietate, drepturi reale de garanţie şi sarcini	Referinţe
NU SUNT	

Anexa Nr. 1 La Partea I

Teren

Nr cadastral	Suprafaţa (mp)*	Observaţii / Referinţe
31553	2.600	

* Suprafaţa este determinată in planul de proiecţie Stereo 70.

DETALII LINIARE IMOBIL



Date referitoare la teren

Nr Crt	Categorie folosinţă	Intra vilan	Suprafaţa (mp)	Tarla	Parcelă	Nr. topo	Observaţii / Referinţe
1	arabil	NU	2.600	37	516/161	-	

Lungime Segmente

1) Valorile lungimilor segmentelor sunt obţinute din proiecţie în plan.

Punct început	X / Y	Punct sfârşit	X / Y	Lungime segment (** (m)
1	617.761,091 380.579,663	2	617.762,427 380.576,935	3.038
2	617.762,427 380.576,935	3	617.762,603 380.576,662	0.325
3	617.762,603 380.576,662	4	618.530,438 380.771,552	792.182
4	618.530,438 380.771,552	5	618.529,255 380.774,637	3.304

Punct început	X / Y	Punct sfârşit	X / Y	Lungime segment (** (m)
5	618.529,255 380.774,637	1	617.761,091 380.579,663	792.522

**** Lungimile segmentelor sunt determinate în planul de proiecţie Stereo 70 şi sunt rotunjite la 1 milimetru.**
***** Distanţa dintre puncte este formată din segmente cumulate ce sunt mai mici decât valoarea 1 milimetru.**

Extrasul de carte funciară generat prin sistemul informatic integrat al ANCPI conține informațiile din cartea funciară active la data generării. Acesta este valabil în condițiile prevăzute de art. 7 din Legea nr. 455/2001, coroborat cu art. 3 din O.U.G. nr. 41/2016, exclusiv în mediul electronic, pentru activități și procese administrative prevăzute de legislația în vigoare. Valabilitatea poate fi extinsă și în forma fizică a documentului, fără semnătură olografă, cu acceptul expres sau procedural al instituției publice ori entității care a solicitat prezentarea acestui extras.
Verificarea corectitudinii și realității informațiilor conținute de document se poate face la adresa **www.ancpi.ro/verificare**, folosind codul de verificare online disponibil în antet. Codul de verificare este valabil 30 de zile calendaristice de la momentul generării documentului.

Data și ora generării,
04/08/2025, 10:01

Acest document se eliberează gratuit pentru proprietarii imobilelor. Pentru alți solicitanți, costul extrasului este de 25 de lei la ghișeu, respectiv 20 de lei dacă este obținut online prin platforma http://epay.ancpi.ro

ANCPI
AGENȚIA NAȚIONALĂ DE CADASTRU ȘI PUBLICITATE IMOBILIARĂ

Oficiul de Cadastru şi Publicitate Imobiliară PRAHOVA
Biroul de Cadastru şi Publicitate Imobiliară Ploiești

PLOIESTI, Str. Unirii nr. 2, Cod postal 100043, Tel: (0244) 51 95 69, Fax: (0244) 59 22 95

Nr.cerere	**131910**
Ziua	**01**
Luna	**08**
Anul	**2025**

Extras de Plan Cadastral de Carte Funciară pentru Imobil număr cadastral 31553 / UAT Fulga

TEREN Extravilan
Adresa: Jud. Prahova, UAT Fulga

Comuna/Oraş/Municipiu: Fulga

Nr. cadastral	Suprafața măsurată	Observaţii / Referinţe
31553	2600	

* Suprafaţa este determinată in planul de proiecţie Stereo 70.

DETALII LINIARE IMOBIL



Incadrare in zonă
scara 1:5000



Date referitoare la teren

Crt	Categoria de folosință	Intra vilan	Suprafaţa (mp)	Tarla	Parcelă	Observaţii / Referinţe
1	arabil	NU	2.600	37	516/161	
	TOTAL:		**2.600**			

Date referitoare la construcţii

Crt	Numar	Destinaţie construcţie	Supraf. (mp)	Situaţie juridică	Observaţii / Referinţe
Imobilul nu are in componență construcții					

Lungime Segmente
1) Valorile lungimilor segmentelor sunt obţinute din proiecţie în plan.

Punct început	X / Y	Punct sfârşit	X / Y	Lungime segment (** (m)
1	617.761,091 380.579,663	2	617.762,427 380.576,935	3.038
2	617.762,427 380.576,935	3	617.762,603 380.576,662	0.325
3	617.762,603 380.576,662	4	618.530,438 380.771,552	792.182
4	618.530,438 380.771,552	5	618.529,255 380.774,637	3.304
5	618.529,255 380.774,637	1	617.761,091 380.579,663	792.522

**** Lungimile segmentelor sunt determinate în planul de proiecţie Stereo 70 şi sunt rotunjite la 1 milimetru.**
***** Distanţa dintre puncte este formată din segmente cumulate ce sunt mai mici decât valoarea 1 milimetru.**

Certific că informațiile din prezentul extras sunt conforme cu datele din planul cadastral de carte funciară al OCPI PRAHOVA la data: 04-08-2025
Situația prezentată poate face obiectul unor modificări ulterioare, in condițiile Legii cadastrului și publicității imobiliare nr. 7/1996, republicată.

Consilier/Inspector de specialitate,

Ancuța-Elena Constantin

Oficiul de Cadastru şi Publicitate Imobiliară PRAHOVA
Biroul de Cadastru şi Publicitate Imobiliară Ploieşti

Nr. cerere	131909
Ziua	01
Luna	08
Anul	2025

Cod verificare
100192386368

EXTRAS DE CARTE FUNCIARĂ
PENTRU INFORMARE

Carte Funciară Nr. 31552 Fulga

A. Partea I. Descrierea imobilului

TEREN Extravilan

Adresa: Jud. Prahova, UAT Fulga

Nr. Crt	Nr. cadastral Nr. topografic	Suprafaţa* (mp)	Observaţii / Referinţe
A1	31552	900	Teren neimprejmuit;

B. Partea II. Proprietari şi acte

Înscrieri privitoare la dreptul de proprietate şi alte drepturi reale		Referinţe
131909 / 01/08/2025		
Registrul Cadastral al Imobilelor (UAT Fulga); Act Normativ lg.7/1996 emis de Parlamentul Romaniei;		
B1	Se infiinteaza cartea funciara a imobilului 31552 ca urmare a finalizarii inregistrarii sistematice. Imobilul se gaseste in registrul cadastral al imobilelor sub numarul 8864.	A1
Act Administrativ nr. 79180, din 08/01/1999 emis de CJSDPAT PRAHOVA (TITLU DE PROPRIETATE;);		
B2	Intabulare, drept de PROPRIETATE, dobandit prin Reconstituire, cota actuala 1/1	A1
	1) **GHIŢĂ NICOLAE**	

C. Partea III. SARCINI .

Inscrieri privind dezmembrămintele dreptului de proprietate, drepturi reale de garanţie şi sarcini	Referinţe
NU SUNT	

Anexa Nr. 1 La Partea I

Teren

Nr cadastral	Suprafaţa (mp)*	Observaţii / Referinţe
31552	900	

* Suprafaţa este determinată in planul de proiecţie Stereo 70.

DETALII LINIARE IMOBIL

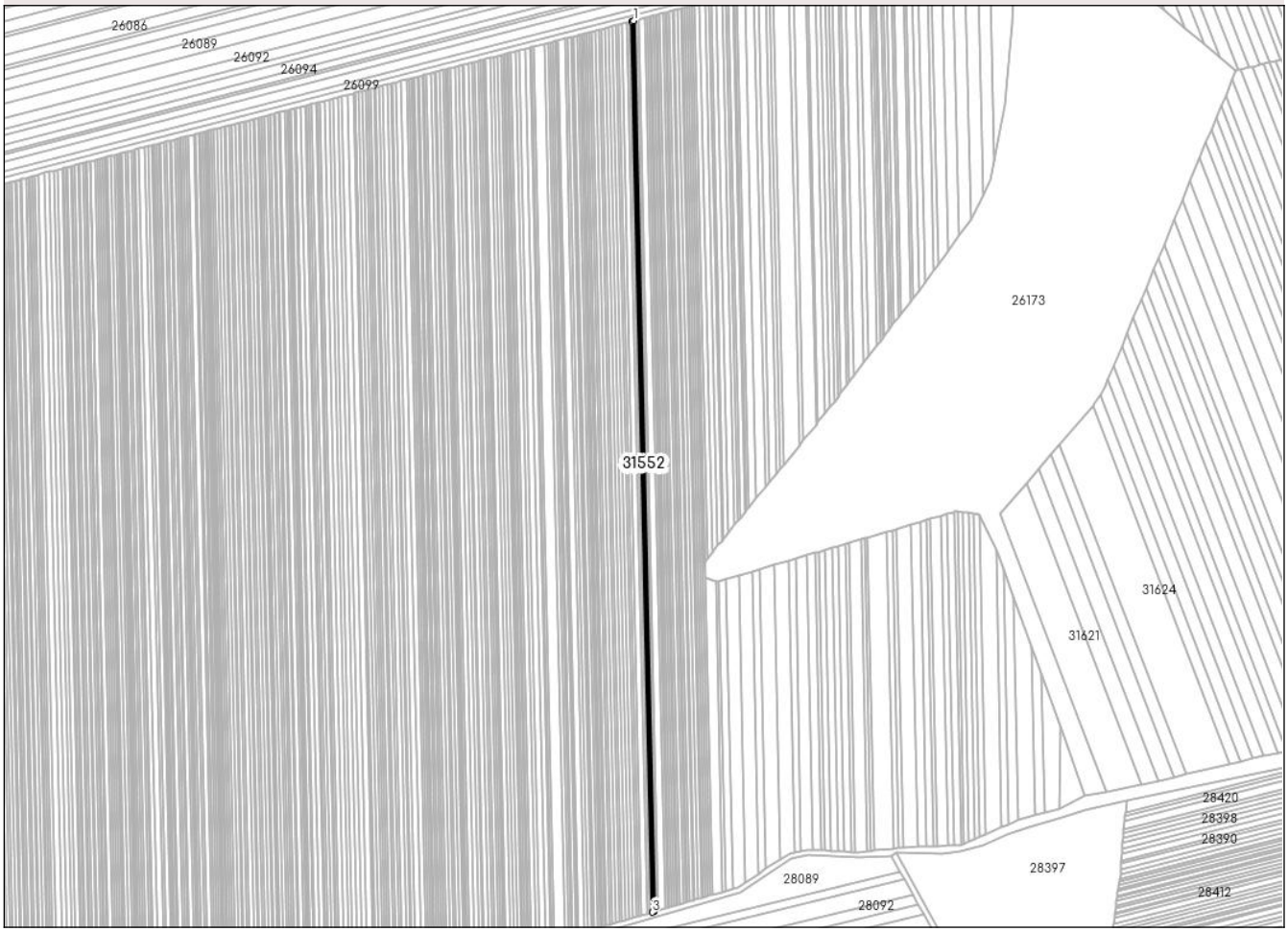

Date referitoare la teren

Nr Crt	Categorie folosinţă	Intra vilan	Suprafaţa (mp)	Tarla	Parcelă	Nr. topo	Observaţii / Referinţe
1	arabil	NU	900	36	512/303	-	

Lungime Segmente
1) Valorile lungimilor segmentelor sunt obţinute din proiecţie în plan.

Punct început	X / Y	Punct sfârşit	X / Y	Lungime segment (** (m)
1	616.849,317 382.066,568	2	616.847,867 382.066,193	1.498
2	616.847,867 382.066,193	3	616.861,995 381.449,019	617.336
3	616.861,995 381.449,019	4	616.863,444 381.449,438	1.508
4	616.863,444 381.449,438	1	616.849,317 382.066,568	617.292

**** Lungimile segmentelor sunt determinate în planul de proiecţie Stereo 70 şi sunt rotunjite la 1 milimetru.**
***** Distanţa dintre puncte este formată din segmente cumulate ce sunt mai mici decât valoarea 1 milimetru.**

Extrasul de carte funciară generat prin sistemul informatic integrat al ANCPI conține informațiile din cartea funciară active la data generării. Acesta este valabil în condițiile prevăzute de art. 7 din Legea nr. 455/2001, coroborat cu art. 3 din O.U.G. nr. 41/2016, exclusiv în mediul electronic, pentru activități și procese administrative prevăzute de legislația în vigoare. Valabilitatea poate fi extinsă și în forma fizică a documentului, fără semnătură olografă, cu acceptul expres sau procedural al instituției publice ori entității care a solicitat prezentarea acestui extras.
Verificarea corectitudinii și realității informațiilor conținute de document se poate face la adresa **www.ancpi.ro/verificare**, folosind codul de verificare online disponibil în antet. Codul de verificare este valabil 30 de zile calendaristice de la momentul generării documentului.

Data și ora generării,
04/08/2025, 10:01

Acest document se eliberează gratuit pentru proprietarii imobilelor. Pentru alți solicitanți, costul extrasului este de 25 de lei la ghișeu, respectiv 20 de lei dacă este obținut online prin platforma http://epay.ancpi.ro

Oficiul de Cadastru şi Publicitate Imobiliară PRAHOVA
Biroul de Cadastru şi Publicitate Imobiliară Ploieşti

PLOIESTI, Str. Unirii nr. 2, Cod postal 100043, Tel: (0244) 51 95 69, Fax: (0244) 59 22 95

Nr.cerere	**131909**
Ziua	**01**
Luna	**08**
Anul	**2025**

Extras de Plan Cadastral de Carte Funciară pentru Imobil număr cadastral 31552 / UAT Fulga

TEREN Extravilan
Adresa: Jud. Prahova, UAT Fulga

Comuna/Oraş/Municipiu: Fulga

Nr. cadastral	Suprafaţa măsurată	Observaţii / Referinţe
31552	900	

* Suprafaţa este determinată in planul de proiecţie Stereo 70.

DETALII LINIARE IMOBIL

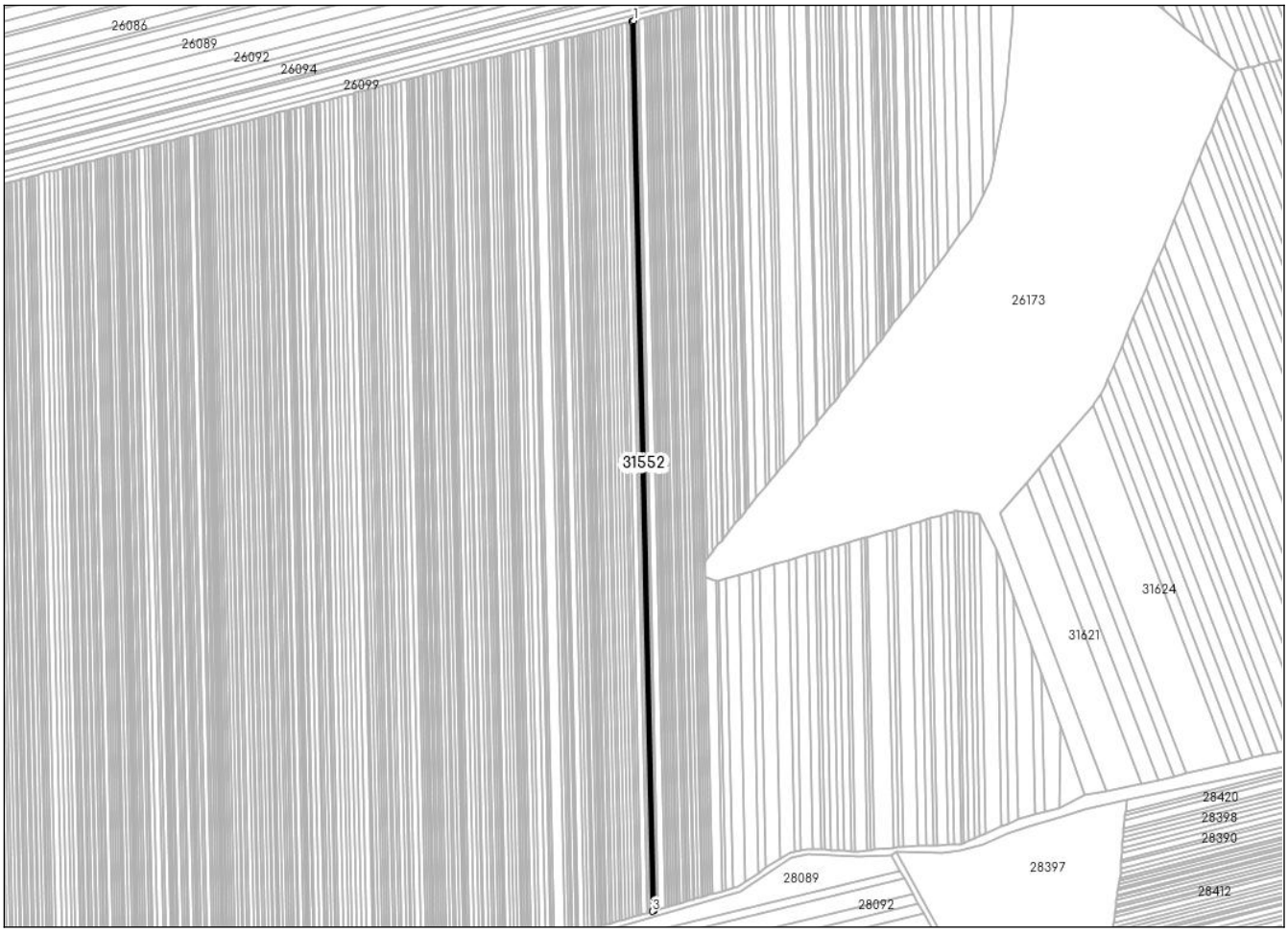

Incadrare in zonă
scara 1:5000



Date referitoare la teren

Crt	Categoria de folosință	Intra vilan	Suprafaţa (mp)	Tarla	Parcelă	Observaţii / Referinţe
1	arabil	NU	900	36	512/303	
	TOTAL:		**900**			

Date referitoare la construcţii

Crt	Numar	Destinaţie construcţie	Supraf. (mp)	Situaţie juridică	Observaţii / Referinţe
Imobilul nu are in componență construcții					

Lungime Segmente
1) Valorile lungimilor segmentelor sunt obţinute din proiecţie în plan.

Punct început	X / Y	Punct sfârşit	X / Y	Lungime segment (** (m)
1	616.849,317 382.066,568	2	616.847,867 382.066,193	1.498
2	616.847,867 382.066,193	3	616.861,995 381.449,019	617.336
3	616.861,995 381.449,019	4	616.863,444 381.449,438	1.508
4	616.863,444 381.449,438	1	616.849,317 382.066,568	617.292

**** Lungimile segmentelor sunt determinate în planul de proiecţie Stereo 70 şi sunt rotunjite la 1 milimetru.**
***** Distanţa dintre puncte este formată din segmente cumulate ce sunt mai mici decât valoarea 1 milimetru.**

Certific că informațiile din prezentul extras sunt conforme cu datele din planul cadastral de carte funciară al OCPI PRAHOVA la data: 04-08-2025
Situația prezentată poate face obiectul unor modificări ulterioare, in condițiile Legii cadastrului și publicității imobiliare nr. 7/1996, republicată.

Consilier/Inspector de specialitate,

Ancuța-Elena Constantin

Oficiul de Cadastru şi Publicitate Imobiliară PRAHOVA
Biroul de Cadastru şi Publicitate Imobiliară Ploieşti

Nr. cerere	131908
Ziua	01
Luna	08
Anul	2025

Cod verificare
100192386366

EXTRAS DE CARTE FUNCIARĂ
PENTRU INFORMARE

Carte Funciară Nr. 31551 Fulga

A. Partea I. Descrierea imobilului

TEREN Extravilan

Adresa: Jud. Prahova, UAT Fulga

Nr. Crt	Nr. cadastral Nr. topografic	Suprafaţa* (mp)	Observaţii / Referinţe
A1	31551	1.200	Teren neimprejmuit;

B. Partea II. Proprietari şi acte

Înscrieri privitoare la dreptul de proprietate şi alte drepturi reale		Referinţe
131908 / 01/08/2025		
Registrul Cadastral al Imobilelor (UAT Fulga); Act Normativ lg.7/1996 emis de Parlamentul Romaniei;		
B1	Se infiinteaza cartea funciara a imobilului 31551 ca urmare a finalizarii inregistrarii sistematice. Imobilul se gaseste in registrul cadastral al imobilelor sub numarul 8863.	A1
Act Administrativ nr. 79564, din 27/01/1999 emis de CJSDPAT PRAHOVA (TITLU DE PROPRIETATE;);		
B2	Intabulare, drept de PROPRIETATE, dobandit prin Reconstituire, cota actuala 1/1	A1
	1) **DRAGOMIR RĂDUCAN**	

C. Partea III. SARCINI .

Inscrieri privind dezmembrămintele dreptului de proprietate, drepturi reale de garanţie şi sarcini	Referinţe
NU SUNT	

Anexa Nr. 1 La Partea I

Teren

Nr cadastral	Suprafaţa (mp)*	Observaţii / Referinţe
31551	1.200	

* Suprafaţa este determinată in planul de proiecţie Stereo 70.

DETALII LINIARE IMOBIL

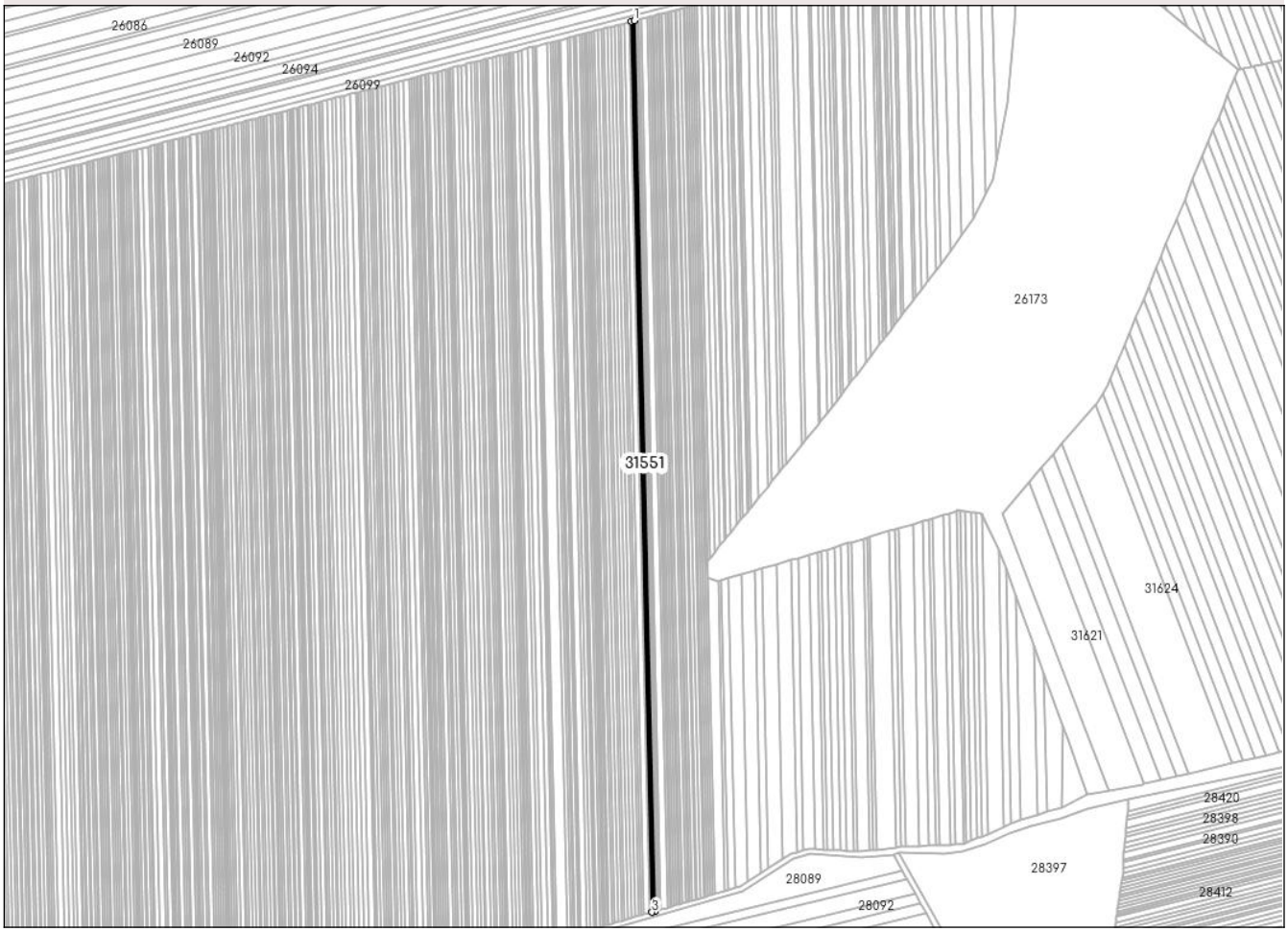

Date referitoare la teren

Nr Crt	Categorie folosinţă	Intra vilan	Suprafaţa (mp)	Tarla	Parcelă	Nr. topo	Observaţii / Referinţe
1	arabil	NU	1.200	36	512/301	-	

Lungime Segmente
1) Valorile lungimilor segmentelor sunt obţinute din proiecţie în plan.

Punct început	X / Y	Punct sfârşit	X / Y	Lungime segment (** (m)
1	616.847,867 382.066,193	2	616.845,935 382.065,694	1.995
2	616.845,935 382.065,694	3	616.860,064 381.448,46	617.396
3	616.860,064 381.448,46	4	616.861,995 381.449,019	2.01
4	616.861,995 381.449,019	1	616.847,867 382.066,193	617.336

**** Lungimile segmentelor sunt determinate în planul de proiecţie Stereo 70 şi sunt rotunjite la 1 milimetru.**
***** Distanţa dintre puncte este formată din segmente cumulate ce sunt mai mici decât valoarea 1 milimetru.**

Extrasul de carte funciară generat prin sistemul informatic integrat al ANCPI conține informațiile din cartea funciară active la data generării. Acesta este valabil în condițiile prevăzute de art. 7 din Legea nr. 455/2001, coroborat cu art. 3 din O.U.G. nr. 41/2016, exclusiv în mediul electronic, pentru activități și procese administrative prevăzute de legislația în vigoare. Valabilitatea poate fi extinsă și în forma fizică a documentului, fără semnătură olografă, cu acceptul expres sau procedural al instituției publice ori entității care a solicitat prezentarea acestui extras.
Verificarea corectitudinii și realității informațiilor conținute de document se poate face la adresa **www.ancpi.ro/verificare**, folosind codul de verificare online disponibil în antet. Codul de verificare este valabil 30 de zile calendaristice de la momentul generării documentului.

Data și ora generării,
04/08/2025, 10:01

Acest document se eliberează gratuit pentru proprietarii imobilelor. Pentru alți solicitanți, costul extrasului este de 25 de lei la ghișeu, respectiv 20 de lei dacă este obținut online prin platforma http://epay.ancpi.ro

Oficiul de Cadastru şi Publicitate Imobiliară PRAHOVA
Biroul de Cadastru şi Publicitate Imobiliară Ploieşti

PLOIESTI, Str. Unirii nr. 2, Cod postal 100043, Tel: (0244) 51 95 69, Fax: (0244) 59 22 95

Nr.cerere	**131908**
Ziua	**01**
Luna	**08**
Anul	**2025**

Extras de Plan Cadastral de Carte Funciară pentru Imobil număr cadastral 31551 / UAT Fulga

TEREN Extravilan
Adresa: Jud. Prahova, UAT Fulga

Comuna/Oraş/Municipiu: Fulga

Nr. cadastral	Suprafaţa măsurată	Observaţii / Referinţe
31551	1200	

* Suprafaţa este determinată in planul de proiecţie Stereo 70.

DETALII LINIARE IMOBIL

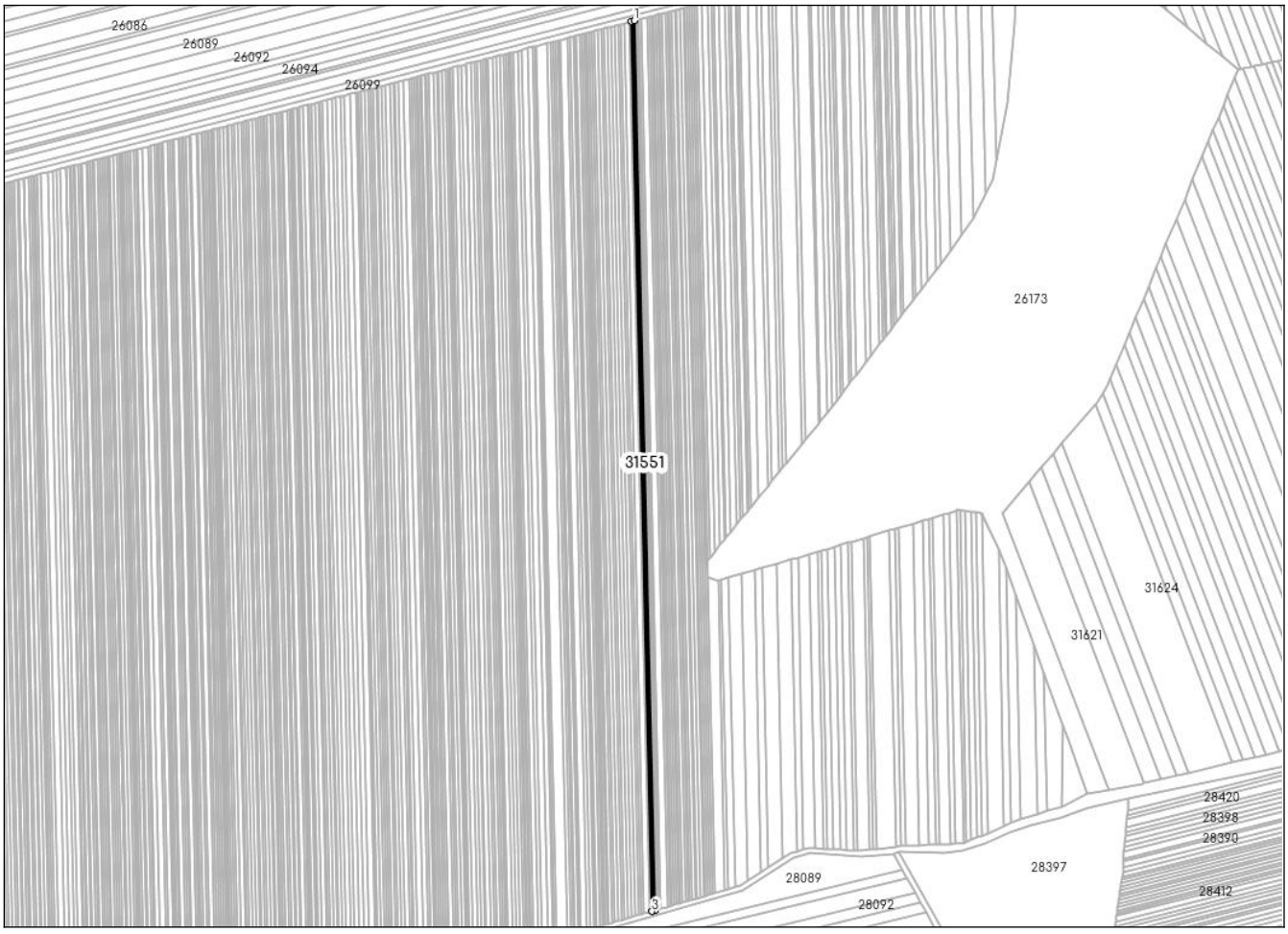

Incadrare in zonă
scara 1:5000



Date referitoare la teren

Crt	Categoria de folosință	Intra vilan	Suprafaţa (mp)	Tarla	Parcelă	Observaţii / Referinţe
1	arabil	NU	1.200	36	512/301	
	TOTAL:		**1.200**			

Date referitoare la construcţii

Crt	Numar	Destinaţie construcţie	Supraf. (mp)	Situaţie juridică	Observaţii / Referinţe
Imobilul nu are in componență construcții					

Lungime Segmente
1) Valorile lungimilor segmentelor sunt obţinute din proiecţie în plan.

Punct început	X / Y	Punct sfârşit	X / Y	Lungime segment (** (m)
1	616.847,867 382.066,193	2	616.845,935 382.065,694	1.995
2	616.845,935 382.065,694	3	616.860,064 381.448,46	617.396
3	616.860,064 381.448,46	4	616.861,995 381.449,019	2.01
4	616.861,995 381.449,019	1	616.847,867 382.066,193	617.336

**** Lungimile segmentelor sunt determinate în planul de proiecţie Stereo 70 şi sunt rotunjite la 1 milimetru.**
***** Distanţa dintre puncte este formată din segmente cumulate ce sunt mai mici decât valoarea 1 milimetru.**

Certific că informațiile din prezentul extras sunt conforme cu datele din planul cadastral de carte funciară al OCPI PRAHOVA la data: 04-08-2025
Situația prezentată poate face obiectul unor modificări ulterioare, in condițiile Legii cadastrului și publicității imobiliare nr. 7/1996, republicată.

Consilier/Inspector de specialitate,

Ancuța-Elena Constantin

Oficiul de Cadastru şi Publicitate Imobiliară PRAHOVA
Biroul de Cadastru şi Publicitate Imobiliară Ploieşti

Nr. cerere	131907
Ziua	01
Luna	08
Anul	2025

Cod verificare
100192386363

EXTRAS DE CARTE FUNCIARĂ
PENTRU INFORMARE

Carte Funciară Nr. 31550 Fulga

A. Partea I. Descrierea imobilului

TEREN Extravilan

Adresa: Jud. Prahova, UAT Fulga

Nr. Crt	Nr. cadastral Nr. topografic	Suprafaţa* (mp)	Observaţii / Referinţe
A1	31550	1.000	Teren neimprejmuit;

B. Partea II. Proprietari şi acte

Înscrieri privitoare la dreptul de proprietate şi alte drepturi reale		Referinţe
131907 / 01/08/2025		
Registrul Cadastral al Imobilelor (UAT Fulga); Act Normativ lg.7/1996 emis de Parlamentul Romaniei;		
B1	Se infiinteaza cartea funciara a imobilului 31550 ca urmare a finalizarii inregistrarii sistematice. Imobilul se gaseste in registrul cadastral al imobilelor sub numarul 8862.	A1
Act Administrativ nr. 85653, din 28/03/2000 emis de CJSDPAT PRAHOVA (TITLU DE PROPRIETATE;);		
B2	Intabulare, drept de PROPRIETATE, dobandit prin Reconstituire, cota actuala 1/1	A1
	1) **JERCĂLĂU ANICA** 2) **SÎRBU STAN** 3) **SÎRBU CHIRA** 4) **SÎRBU VASILE**	

C. Partea III. SARCINI .

Inscrieri privind dezmembrămintele dreptului de proprietate, drepturi reale de garanţie şi sarcini	Referinţe
NU SUNT	

Anexa Nr. 1 La Partea I

Teren

Nr cadastral	Suprafaţa (mp)*	Observaţii / Referinţe
31550	1.000	

* Suprafaţa este determinată in planul de proiecţie Stereo 70.

DETALII LINIARE IMOBIL

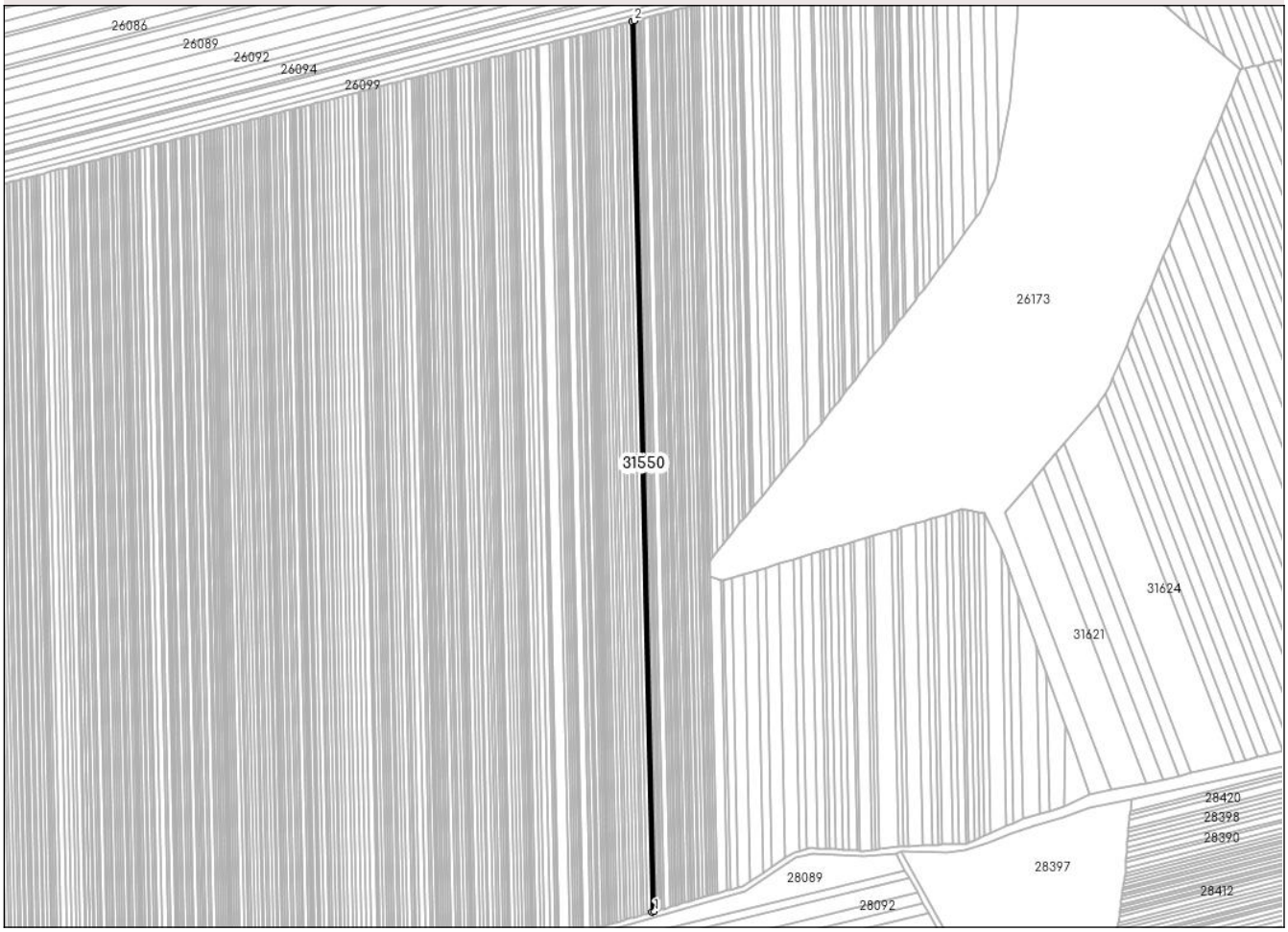

Date referitoare la teren

Nr Crt	Categorie folosinţă	Intra vilan	Suprafaţa (mp)	Tarla	Parcelă	Nr. topo	Observaţii / Referinţe
1	arabil	NU	1.000	36	512/300	-	

Lungime Segmente
1) Valorile lungimilor segmentelor sunt obţinute din proiecţie în plan.

Punct început	X / Y	Punct sfârşit	X / Y	Lungime segment (** (m)
1	616.860,064 381.448,46	2	616.845,935 382.065,694	617.396
2	616.845,935 382.065,694	3	616.844,324 382.065,278	1.664
3	616.844,324 382.065,278	4	616.858,454 381.447,994	617.446
4	616.858,454 381.447,994	1	616.860,064 381.448,46	1.676

**** Lungimile segmentelor sunt determinate în planul de proiecţie Stereo 70 şi sunt rotunjite la 1 milimetru.**
***** Distanţa dintre puncte este formată din segmente cumulate ce sunt mai mici decât valoarea 1 milimetru.**

Extrasul de carte funciară generat prin sistemul informatic integrat al ANCPI conține informațiile din cartea funciară active la data generării. Acesta este valabil în condițiile prevăzute de art. 7 din Legea nr. 455/2001, coroborat cu art. 3 din O.U.G. nr. 41/2016, exclusiv în mediul electronic, pentru activități și procese administrative prevăzute de legislația în vigoare. Valabilitatea poate fi extinsă și în forma fizică a documentului, fără semnătură olografă, cu acceptul expres sau procedural al instituției publice ori entității care a solicitat prezentarea acestui extras.
Verificarea corectitudinii și realității informațiilor conținute de document se poate face la adresa **www.ancpi.ro/verificare**, folosind codul de verificare online disponibil în antet. Codul de verificare este valabil 30 de zile calendaristice de la momentul generării documentului.

Data și ora generării,
04/08/2025, 10:02

Acest document se eliberează gratuit pentru proprietarii imobilelor. Pentru alți solicitanți, costul extrasului este de 25 de lei la ghișeu, respectiv 20 de lei dacă este obținut online prin platforma http://epay.ancpi.ro

Oficiul de Cadastru şi Publicitate Imobiliară PRAHOVA
Biroul de Cadastru şi Publicitate Imobiliară Ploieşti

PLOIESTI, Str. Unirii nr. 2, Cod postal 100043, Tel: (0244) 51 95 69, Fax: (0244) 59 22 95

Nr.cerere	**131907**
Ziua	**01**
Luna	**08**
Anul	**2025**

Extras de Plan Cadastral de Carte Funciară pentru Imobil număr cadastral 31550 / UAT Fulga

TEREN Extravilan
Adresa: Jud. Prahova, UAT Fulga

Comuna/Oraş/Municipiu: Fulga

Nr. cadastral	Suprafaţa măsurată	Observaţii / Referinţe
31550	1000	

* Suprafaţa este determinată in planul de proiecţie Stereo 70.

DETALII LINIARE IMOBIL

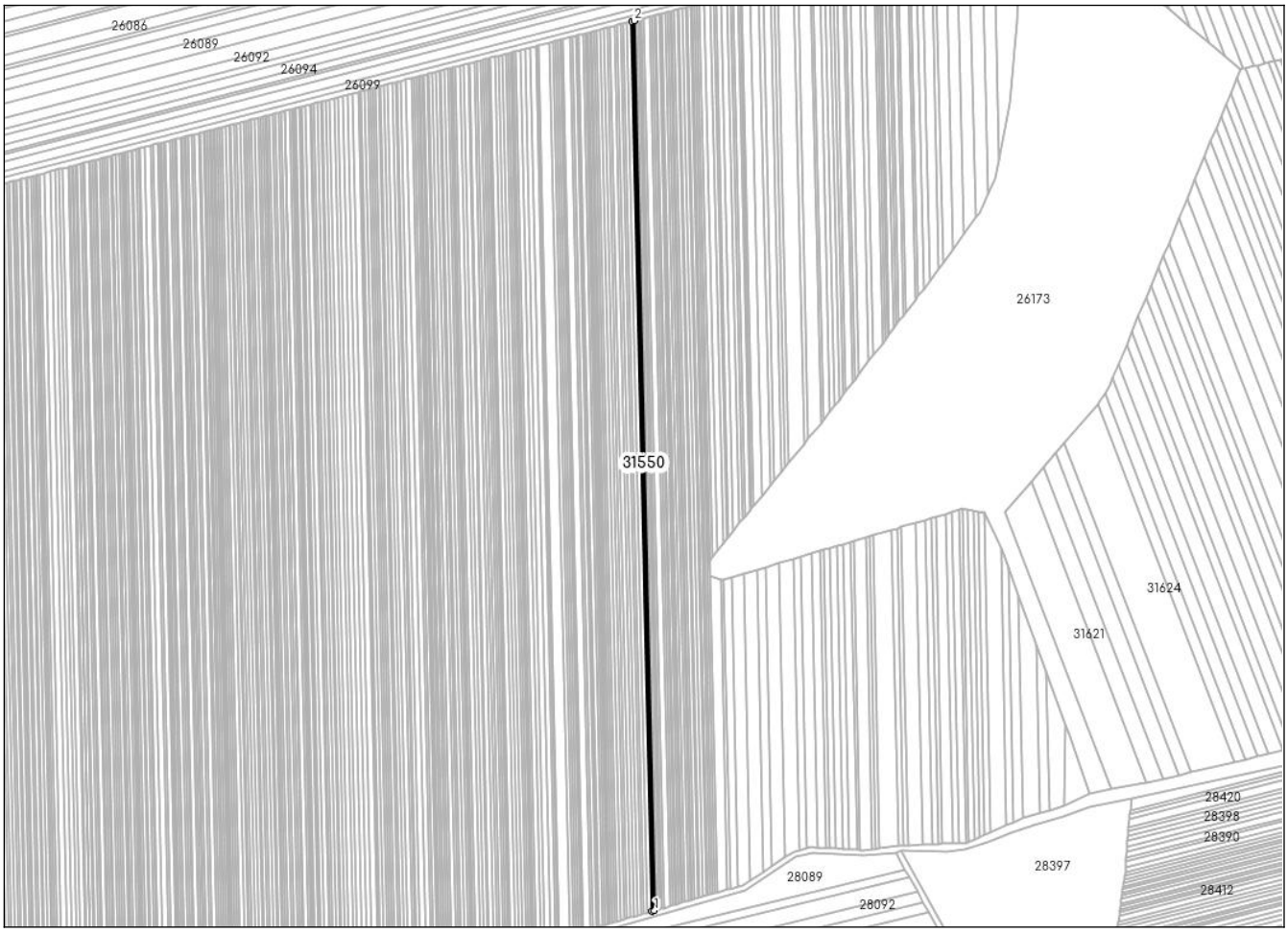

Incadrare in zonă
scara 1:5000



Date referitoare la teren

Crt	Categoria de folosință	Intra vilan	Suprafaţa (mp)	Tarla	Parcelă	Observaţii / Referinţe
1	arabil	NU	1.000	36	512/300	
	TOTAL:		**1.000**			

Date referitoare la construcţii

Crt	Numar	Destinaţie construcţie	Supraf. (mp)	Situaţie juridică	Observaţii / Referinţe
Imobilul nu are in componență construcții					

Lungime Segmente
1) Valorile lungimilor segmentelor sunt obţinute din proiecţie în plan.

Punct început	X / Y	Punct sfârşit	X / Y	Lungime segment (** (m)
1	616.860,064 381.448,46	2	616.845,935 382.065,694	617.396
2	616.845,935 382.065,694	3	616.844,324 382.065,278	1.664
3	616.844,324 382.065,278	4	616.858,454 381.447,994	617.446
4	616.858,454 381.447,994	1	616.860,064 381.448,46	1.676

**** Lungimile segmentelor sunt determinate în planul de proiecţie Stereo 70 şi sunt rotunjite la 1 milimetru.**
***** Distanţa dintre puncte este formată din segmente cumulate ce sunt mai mici decât valoarea 1 milimetru.**

Certific că informațiile din prezentul extras sunt conforme cu datele din planul cadastral de carte funciară al OCPI PRAHOVA la data: 04-08-2025
Situația prezentată poate face obiectul unor modificări ulterioare, in condițiile Legii cadastrului și publicității imobiliare nr. 7/1996, republicată.

Consilier/Inspector de specialitate,

Ancuța-Elena Constantin

Oficiul de Cadastru şi Publicitate Imobiliară PRAHOVA
Biroul de Cadastru şi Publicitate Imobiliară Ploieşti

Nr. cerere	131906
Ziua	01
Luna	08
Anul	2025

Cod verificare
100192386362

EXTRAS DE CARTE FUNCIARĂ
PENTRU INFORMARE

Carte Funciară Nr. 31549 Fulga

A. Partea I. Descrierea imobilului

TEREN Extravilan

Adresa: Jud. Prahova, UAT Fulga

Nr. Crt	Nr. cadastral Nr. topografic	Suprafaţa* (mp)	Observaţii / Referinţe
A1	31549	2.300	Teren neimprejmuit;

B. Partea II. Proprietari şi acte

Înscrieri privitoare la dreptul de proprietate şi alte drepturi reale		Referinţe
131906 / 01/08/2025		
Registrul Cadastral al Imobilelor (UAT Fulga); Act Normativ lg.7/1996 emis de Parlamentul Romaniei;		
B1	Se infiinteaza cartea funciara a imobilului 31549 ca urmare a finalizarii inregistrarii sistematice. Imobilul se gaseste in registrul cadastral al imobilelor sub numarul 8861.	A1
Act Administrativ nr. 82623, din 12/07/1999 emis de CJSDPAT PRAHOVA (TITLU DE PROPRIETATE;);		
B2	Intabulare, drept de PROPRIETATE, dobandit prin Reconstituire, cota actuala 1/1	A1
	1) **JERCĂLĂU STELIAN**	

C. Partea III. SARCINI .

Inscrieri privind dezmembrămintele dreptului de proprietate, drepturi reale de garanţie şi sarcini	Referinţe
NU SUNT	

Anexa Nr. 1 La Partea I

Teren

Nr cadastral	Suprafaţa (mp)*	Observaţii / Referinţe
31549	2.300	

* Suprafaţa este determinată in planul de proiecţie Stereo 70.

DETALII LINIARE IMOBIL

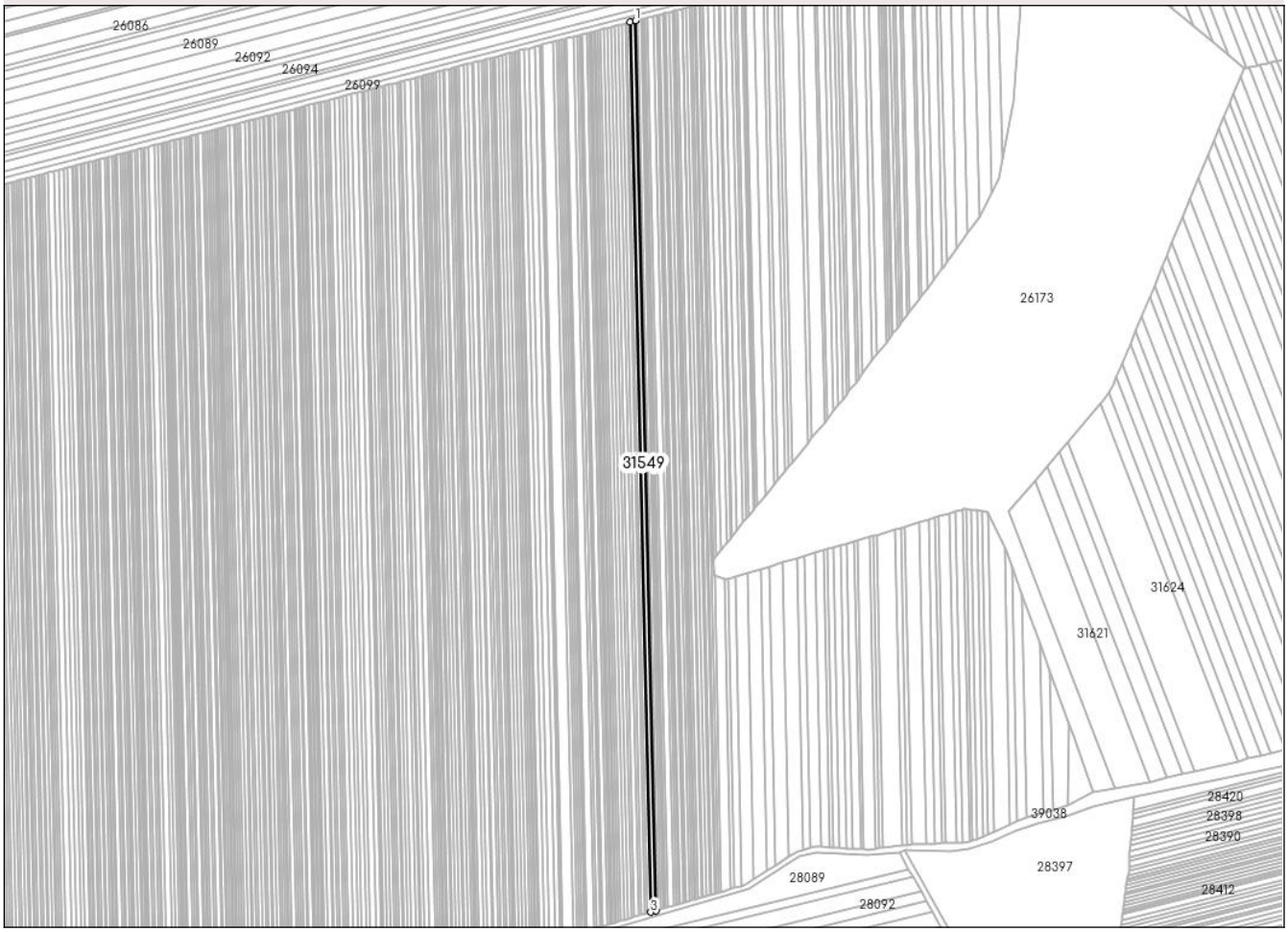

Date referitoare la teren

Nr Crt	Categorie folosinţă	Intra vilan	Suprafaţa (mp)	Tarla	Parcelă	Nr. topo	Observaţii / Referinţe
1	arabil	NU	2.300	36	512/299	-	

Lungime Segmente
1) Valorile lungimilor segmentelor sunt obţinute din proiecţie în plan.

Punct început	X / Y	Punct sfârşit	X / Y	Lungime segment (** (m)
1	616.844,324 382.065,278	2	616.840,62 382.064,322	3.825
2	616.840,62 382.064,322	3	616.854,753 381.446,923	617.561
3	616.854,753 381.446,923	4	616.858,454 381.447,994	3.853
4	616.858,454 381.447,994	1	616.844,324 382.065,278	617.446

**** Lungimile segmentelor sunt determinate în planul de proiecţie Stereo 70 şi sunt rotunjite la 1 milimetru.**
***** Distanţa dintre puncte este formată din segmente cumulate ce sunt mai mici decât valoarea 1 milimetru.**

Extrasul de carte funciară generat prin sistemul informatic integrat al ANCPI conține informațiile din cartea funciară active la data generării. Acesta este valabil în condițiile prevăzute de art. 7 din Legea nr. 455/2001, coroborat cu art. 3 din O.U.G. nr. 41/2016, exclusiv în mediul electronic, pentru activități și procese administrative prevăzute de legislația în vigoare. Valabilitatea poate fi extinsă și în forma fizică a documentului, fără semnătură olografă, cu acceptul expres sau procedural al instituției publice ori entității care a solicitat prezentarea acestui extras.
Verificarea corectitudinii și realității informațiilor conținute de document se poate face la adresa **www.ancpi.ro/verificare**, folosind codul de verificare online disponibil în antet. Codul de verificare este valabil 30 de zile calendaristice de la momentul generării documentului.

Data și ora generării,
04/08/2025, 10:02

Acest document se eliberează gratuit pentru proprietarii imobilelor. Pentru alți solicitanți, costul extrasului este de 25 de lei la ghișeu, respectiv 20 de lei dacă este obținut online prin platforma http://epay.ancpi.ro

ANCPI
AGENȚIA NAȚIONALĂ DE CADASTRU ȘI PUBLICITATE IMOBILIARĂ

Oficiul de Cadastru şi Publicitate Imobiliară PRAHOVA
Biroul de Cadastru şi Publicitate Imobiliară Ploiești

PLOIESTI, Str. Unirii nr. 2, Cod postal 100043, Tel: (0244) 51 95 69, Fax: (0244) 59 22 95

Nr.cerere	**131906**
Ziua	**01**
Luna	**08**
Anul	**2025**

Extras de Plan Cadastral de Carte Funciară pentru Imobil număr cadastral 31549 / UAT Fulga

TEREN Extravilan
Adresa: Jud. Prahova, UAT Fulga

Comuna/Oraş/Municipiu: Fulga

Nr. cadastral	Suprafața măsurată	Observaţii / Referinţe
31549	2300	

* Suprafaţa este determinată in planul de proiecţie Stereo 70.

DETALII LINIARE IMOBIL

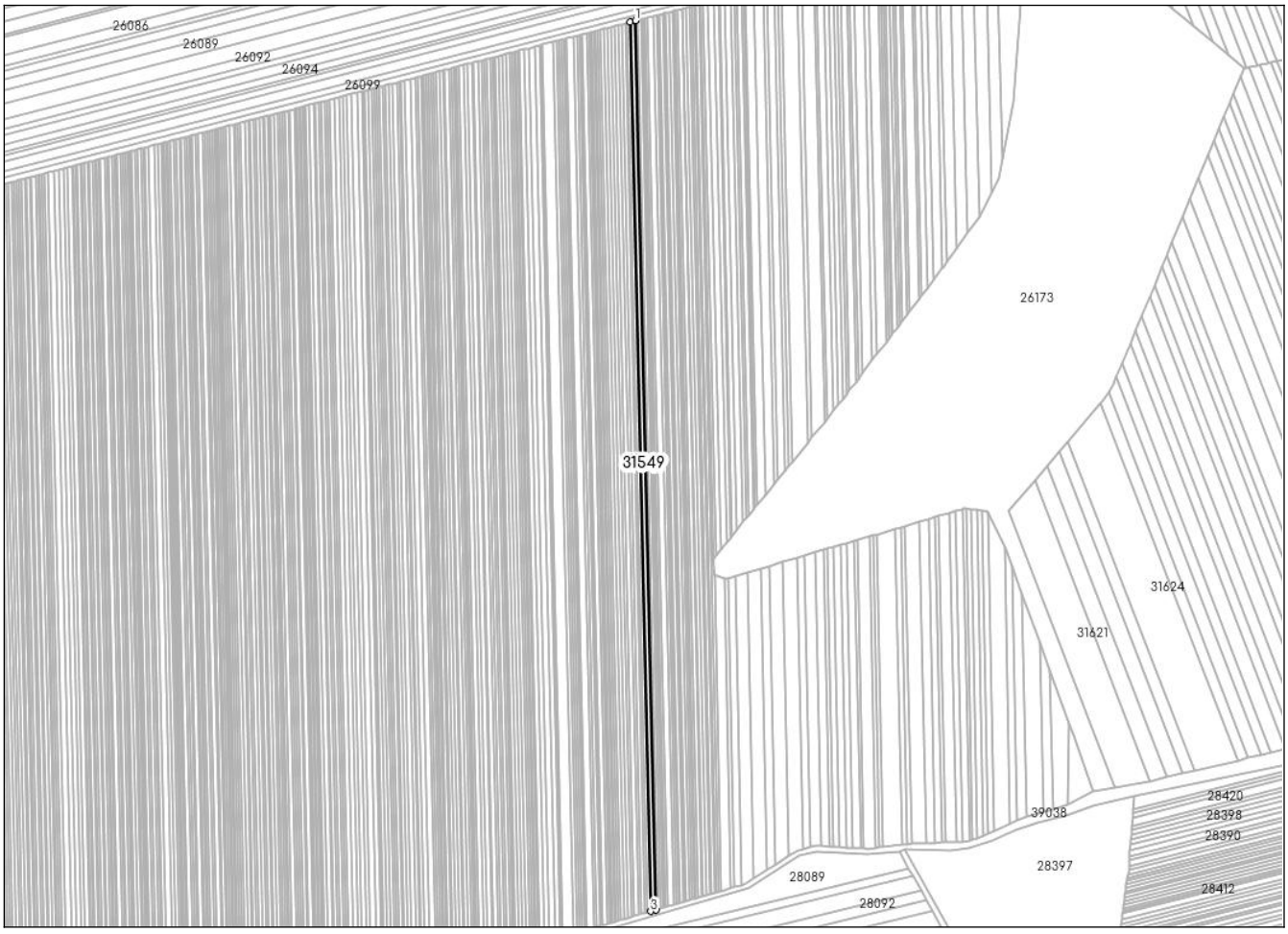

Incadrare in zonă
scara 1:5000



Date referitoare la teren

Crt	Categoria de folosință	Intra vilan	Suprafaţa (mp)	Tarla	Parcelă	Observaţii / Referinţe
1	arabil	NU	2.300	36	512/299	
	TOTAL:		**2.300**			

Date referitoare la construcţii

Crt	Numar	Destinaţie construcţie	Supraf. (mp)	Situaţie juridică	Observaţii / Referinţe
Imobilul nu are in componență construcții					

Lungime Segmente
1) Valorile lungimilor segmentelor sunt obţinute din proiecţie în plan.

Punct început	X / Y	Punct sfârşit	X / Y	Lungime segment (** (m)
1	616.844,324 382.065,278	2	616.840,62 382.064,322	3.825
2	616.840,62 382.064,322	3	616.854,753 381.446,923	617.561
3	616.854,753 381.446,923	4	616.858,454 381.447,994	3.853
4	616.858,454 381.447,994	1	616.844,324 382.065,278	617.446

**** Lungimile segmentelor sunt determinate în planul de proiecţie Stereo 70 şi sunt rotunjite la 1 milimetru.**
***** Distanţa dintre puncte este formată din segmente cumulate ce sunt mai mici decât valoarea 1 milimetru.**

Certific că informațiile din prezentul extras sunt conforme cu datele din planul cadastral de carte funciară al OCPI PRAHOVA la data: 04-08-2025
Situația prezentată poate face obiectul unor modificări ulterioare, in condițiile Legii cadastrului și publicității imobiliare nr. 7/1996, republicată.

Consilier/Inspector de specialitate,

Ancuța-Elena Constantin

Oficiul de Cadastru şi Publicitate Imobiliară PRAHOVA
Biroul de Cadastru şi Publicitate Imobiliară Ploieşti

Nr. cerere	131905
Ziua	01
Luna	08
Anul	2025

Cod verificare
100192386361

EXTRAS DE CARTE FUNCIARĂ
PENTRU INFORMARE

Carte Funciară Nr. 31548 Fulga

A. Partea I. Descrierea imobilului

TEREN Extravilan

Adresa: Jud. Prahova, UAT Fulga, T36,A 512/298

Nr. Crt	Nr. cadastral Nr. topografic	Suprafaţa* (mp)	Observaţii / Referinţe
A1	31548	1.302	Teren neimprejmuit; imobil inscris in CF sporadic 20773;

B. Partea II. Proprietari şi acte

Înscrieri privitoare la dreptul de proprietate şi alte drepturi reale		Referinţe
131905 / 01/08/2025		
Registrul Cadastral al Imobilelor (UAT Fulga); Act Normativ lg.7/1996 emis de Parlamentul Romaniei;		
B1	Se infiinteaza cartea funciara a imobilului 31548 ca urmare a finalizarii inregistrarii sistematice. Imobilul se gaseste in registrul cadastral al imobilelor sub numarul 8860.	A1
Hotarare Judecatoreasca nr. 867, din 09/08/2012 emis de JUDECATORIA MIZIL;		
B2	Intabulare, drept de PROPRIETATEcumparare, dobandit prin Conventie, cota actuala 1/1	A1
	1) **SC AGRINVEST SRL**	

C. Partea III. SARCINI .

Inscrieri privind dezmembrămintele dreptului de proprietate, drepturi reale de garanţie şi sarcini	Referinţe
NU SUNT	

Anexa Nr. 1 La Partea I

Teren

Nr cadastral	Suprafaţa (mp)*	Observaţii / Referinţe
31548	1.302	imobil inscris in CF sporadic 20773;

* Suprafaţa este determinată in planul de proiecţie Stereo 70.

DETALII LINIARE IMOBIL

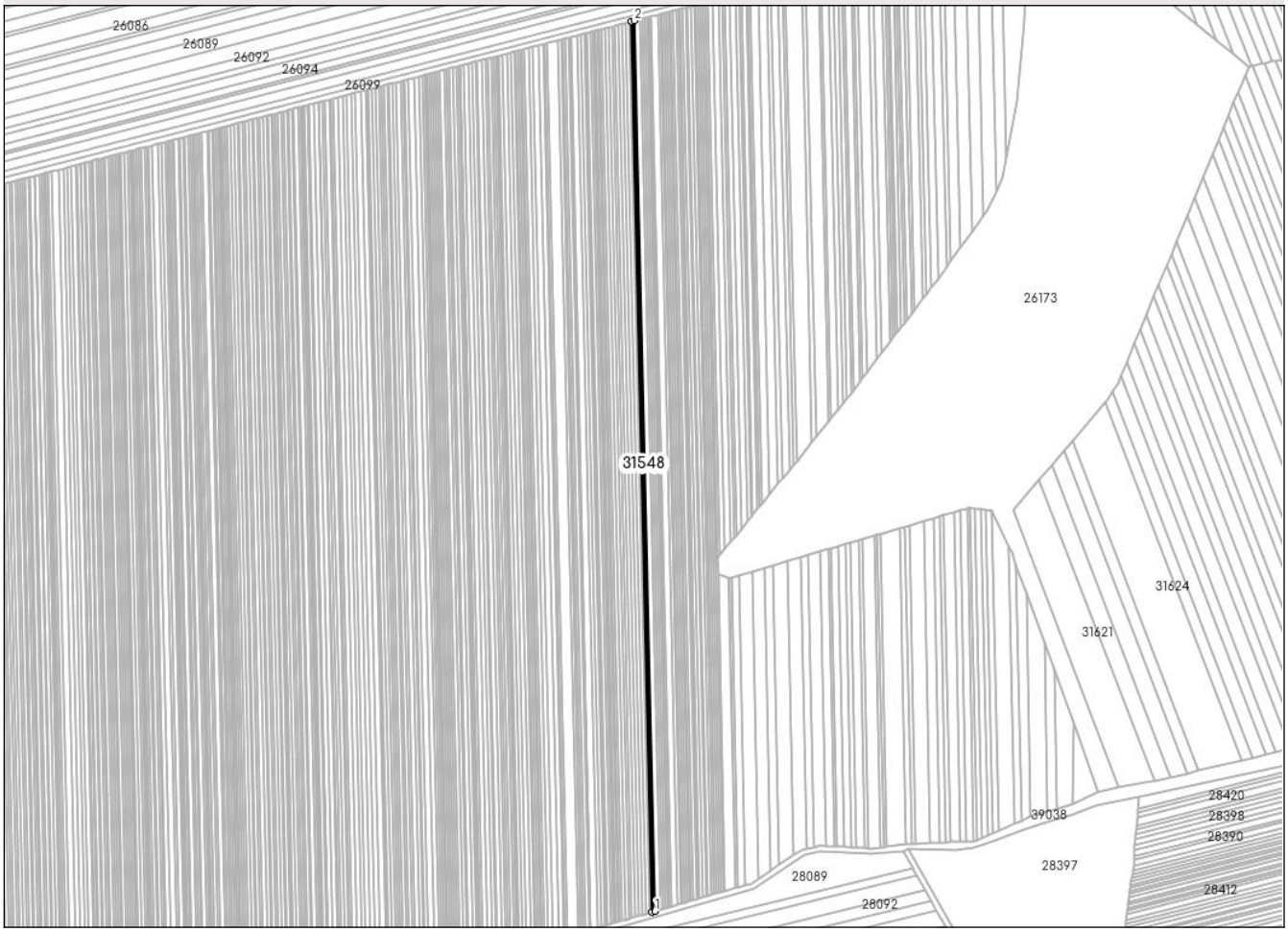

Date referitoare la teren

Nr Crt	Categorie folosinţă	Intra vilan	Suprafaţa (mp)	Tarla	Parcelă	Nr. topo	Observaţii / Referinţe
1	arabil	NU	1.302	36	512/298	-	TEREN EXTRAVILAN

Lungime Segmente
1) Valorile lungimilor segmentelor sunt obţinute din proiecţie în plan.

Punct început	X / Y	Punct sfârşit	X / Y	Lungime segment (** (m)
1	616.854,753 381.446,923	2	616.840,62 382.064,322	617.561
2	616.840,62 382.064,322	3	616.838,524 382.063,781	2.165
3	616.838,524 382.063,781	4	616.852,658 381.446,317	617.626
4	616.852,658 381.446,317	1	616.854,753 381.446,923	2.181

**** Lungimile segmentelor sunt determinate în planul de proiecţie Stereo 70 şi sunt rotunjite la 1 milimetru.**
***** Distanţa dintre puncte este formată din segmente cumulate ce sunt mai mici decât valoarea 1 milimetru.**

Extrasul de carte funciară generat prin sistemul informatic integrat al ANCPI conține informațiile din cartea funciară active la data generării. Acesta este valabil în condițiile prevăzute de art. 7 din Legea nr. 455/2001, coroborat cu art. 3 din O.U.G. nr. 41/2016, exclusiv în mediul electronic, pentru activități și procese administrative prevăzute de legislația în vigoare. Valabilitatea poate fi extinsă și în forma fizică a documentului, fără semnătură olografă, cu acceptul expres sau procedural al instituției publice ori entității care a solicitat prezentarea acestui extras.
Verificarea corectitudinii și realității informațiilor conținute de document se poate face la adresa **www.ancpi.ro/verificare**, folosind codul de verificare online disponibil în antet. Codul de verificare este valabil 30 de zile calendaristice de la momentul generării documentului.

Data și ora generării,
04/08/2025, 10:02

Acest document se eliberează gratuit pentru proprietarii imobilelor. Pentru alți solicitanți, costul extrasului este de 25 de lei la ghișeu, respectiv 20 de lei dacă este obținut online prin platforma http://epay.ancpi.ro

Oficiul de Cadastru şi Publicitate Imobiliară PRAHOVA
Biroul de Cadastru şi Publicitate Imobiliară Ploieşti

PLOIESTI, Str. Unirii nr. 2, Cod postal 100043, Tel: (0244) 51 95 69, Fax: (0244) 59 22 95

Nr.cerere	**131905**
Ziua	**01**
Luna	**08**
Anul	**2025**

Extras de Plan Cadastral de Carte Funciară pentru Imobil număr cadastral 31548 / UAT Fulga

TEREN Extravilan
Adresa: Jud. Prahova, UAT Fulga, T36,A 512/298

Comuna/Oraş/Municipiu: Fulga

Nr. cadastral	Suprafaţa măsurată	Observaţii / Referinţe
31548	1302	imobil inscris in CF sporadic 20773;

* Suprafaţa este determinată in planul de proiecţie Stereo 70.

DETALII LINIARE IMOBIL

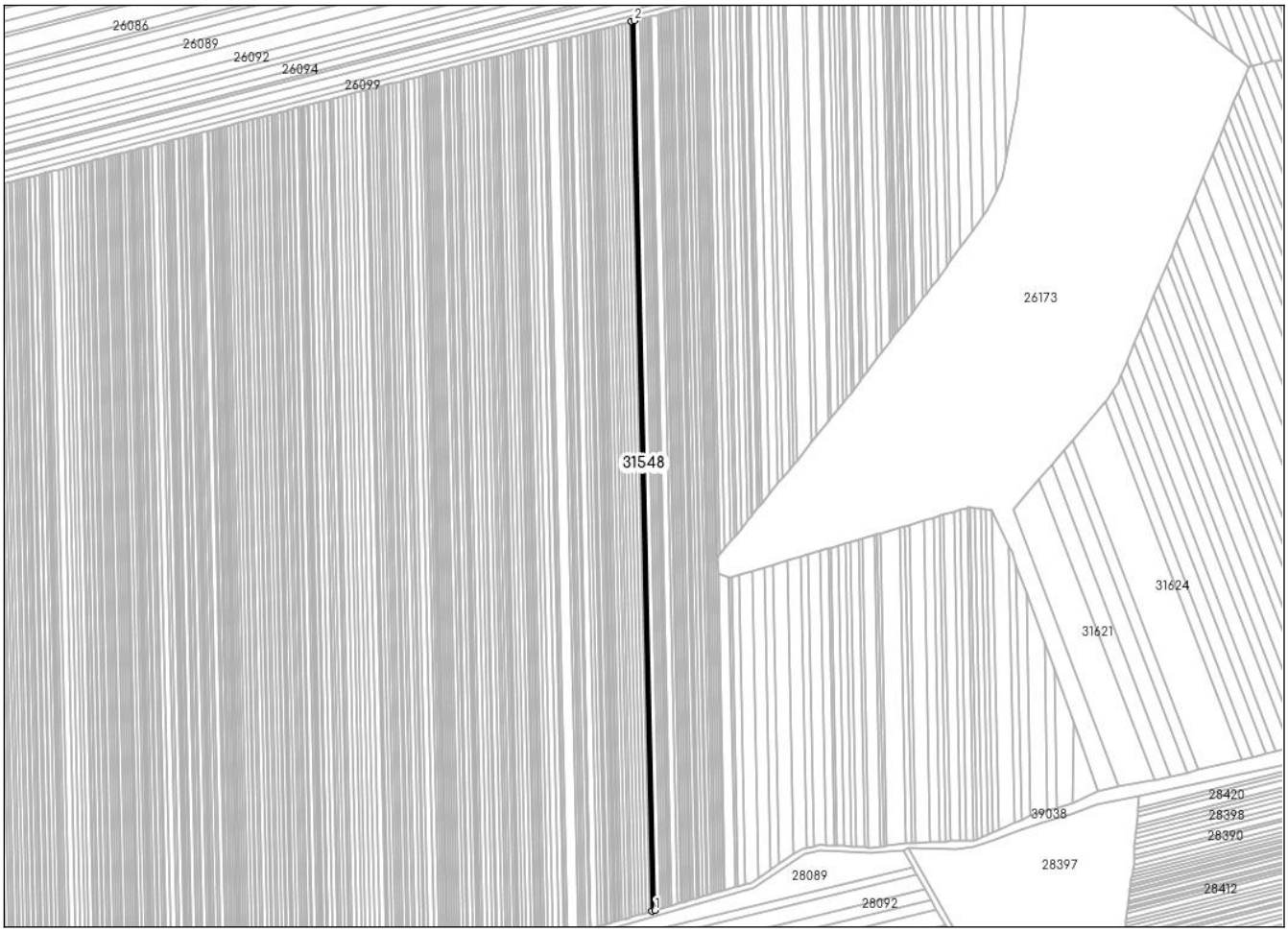

Incadrare in zonă
scara 1:5000



Date referitoare la teren

Crt	Categoria de folosință	Intra vilan	Suprafaţa (mp)	Tarla	Parcelă	Observaţii / Referinţe
1	arabil	NU	1.302	36	512/298	TEREN EXTRAVILAN
	TOTAL:		**1.302**			

Date referitoare la construcţii

Crt	Numar	Destinaţie construcţie	Supraf. (mp)	Situaţie juridică	Observaţii / Referinţe
Imobilul nu are in componență construcții					

Lungime Segmente
1) Valorile lungimilor segmentelor sunt obţinute din proiecţie în plan.

Punct început	X / Y	Punct sfârşit	X / Y	Lungime segment (** (m)
1	616.854,753 381.446,923	2	616.840,62 382.064,322	617.561
2	616.840,62 382.064,322	3	616.838,524 382.063,781	2.165
3	616.838,524 382.063,781	4	616.852,658 381.446,317	617.626
4	616.852,658 381.446,317	1	616.854,753 381.446,923	2.181

**** Lungimile segmentelor sunt determinate în planul de proiecţie Stereo 70 şi sunt rotunjite la 1 milimetru.**
***** Distanţa dintre puncte este formată din segmente cumulate ce sunt mai mici decât valoarea 1 milimetru.**

Certific că informațiile din prezentul extras sunt conforme cu datele din planul cadastral de carte funciară al OCPI PRAHOVA la data: 04-08-2025
Situația prezentată poate face obiectul unor modificări ulterioare, in condițiile Legii cadastrului și publicității imobiliare nr. 7/1996, republicată.

Consilier/Inspector de specialitate,

Ancuța-Elena Constantin

Oficiul de Cadastru şi Publicitate Imobiliară PRAHOVA
Biroul de Cadastru şi Publicitate Imobiliară Ploieşti

Nr. cerere	131904
Ziua	01
Luna	08
Anul	2025

Cod verificare
100192386359

EXTRAS DE CARTE FUNCIARĂ
PENTRU INFORMARE

Carte Funciară Nr. 31547 Fulga

A. Partea I. Descrierea imobilului

TEREN Extravilan

Adresa: Jud. Prahova, UAT Fulga

Nr. Crt	Nr. cadastral Nr. topografic	Suprafaţa* (mp)	Observaţii / Referinţe
A1	31547	900	Teren neimprejmuit;

B. Partea II. Proprietari şi acte

Înscrieri privitoare la dreptul de proprietate şi alte drepturi reale		Referinţe
131904 / 01/08/2025		
Registrul Cadastral al Imobilelor (UAT Fulga); Act Normativ lg.7/1996 emis de Parlamentul Romaniei;		
B1	Se infiinteaza cartea funciara a imobilului 31547 ca urmare a finalizarii inregistrarii sistematice. Imobilul se gaseste in registrul cadastral al imobilelor sub numarul 8859.	A1
Hotarare Judecatoreasca nr. 633, din 28/09/2006 emis de JUDECATORIA MIZIL, JUDETUL PRAHOVA (SENTINTA CIVILA;);		
B2	Intabulare, drept de PROPRIETATE, dobandit prin Hotarare Judecatoreasca, cota actuala 1/1	A1
	1) **RĂDULESCU PAUL**	

C. Partea III. SARCINI .

Inscrieri privind dezmembrămintele dreptului de proprietate, drepturi reale de garanţie şi sarcini	Referinţe
NU SUNT	

Anexa Nr. 1 La Partea I

Teren

Nr cadastral	Suprafaţa (mp)*	Observaţii / Referinţe
31547	900	

* Suprafaţa este determinată in planul de proiecţie Stereo 70.

DETALII LINIARE IMOBIL

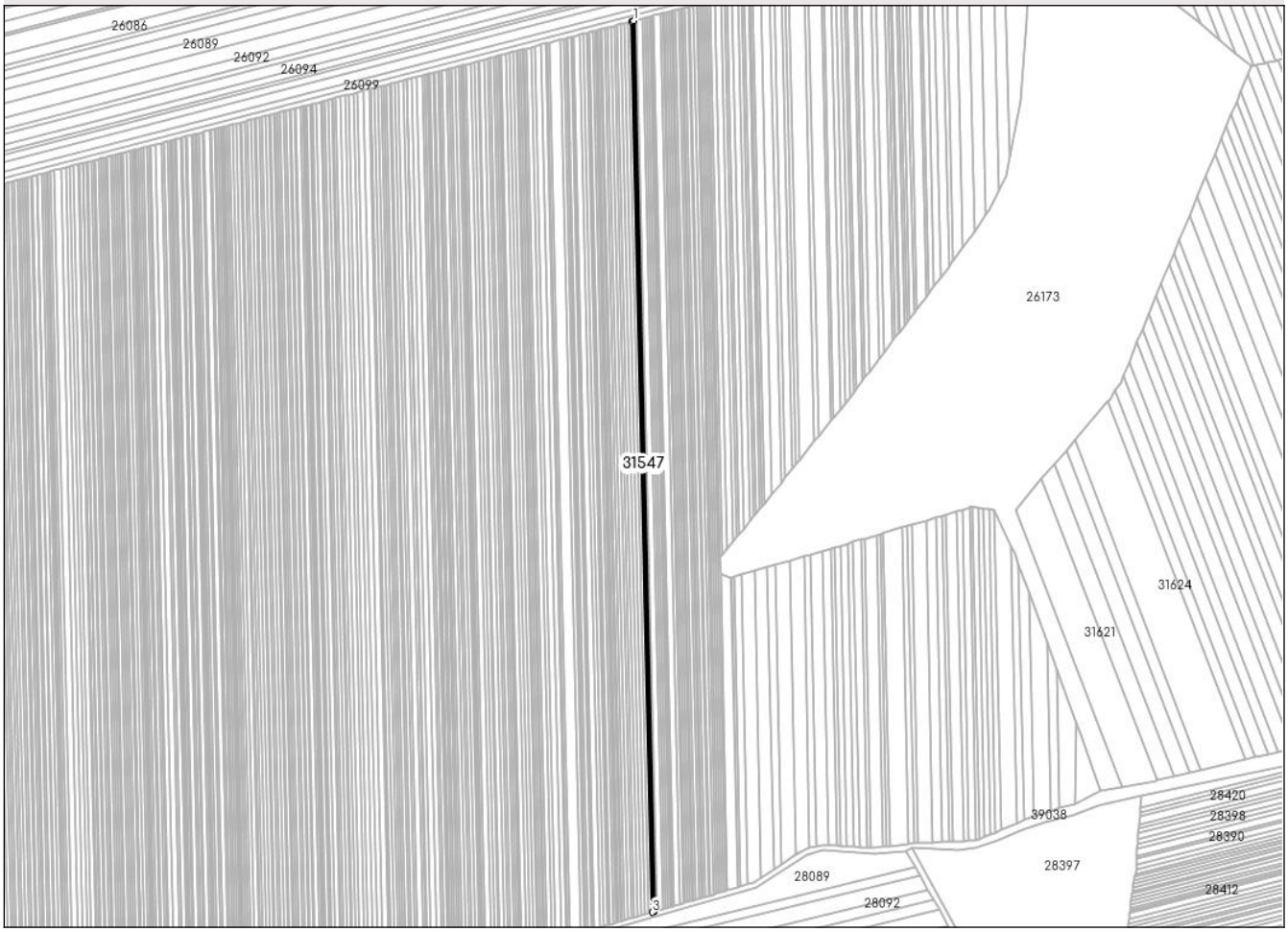

Date referitoare la teren

Nr Crt	Categorie folosinţă	Intra vilan	Suprafaţa (mp)	Tarla	Parcelă	Nr. topo	Observaţii / Referinţe
1	arabil	NU	900	36	512/297	-	

Lungime Segmente
1) Valorile lungimilor segmentelor sunt obţinute din proiecţie în plan.

Punct început	X / Y	Punct sfârşit	X / Y	Lungime segment (** (m)
1	616.838,524 382.063,781	2	616.837,075 382.063,406	1.497
2	616.837,075 382.063,406	3	616.851,21 381.445,898	617.67
3	616.851,21 381.445,898	4	616.852,658 381.446,317	1.507
4	616.852,658 381.446,317	1	616.838,524 382.063,781	617.626

**** Lungimile segmentelor sunt determinate în planul de proiecţie Stereo 70 şi sunt rotunjite la 1 milimetru.**
***** Distanţa dintre puncte este formată din segmente cumulate ce sunt mai mici decât valoarea 1 milimetru.**

Extrasul de carte funciară generat prin sistemul informatic integrat al ANCPI conține informațiile din cartea funciară active la data generării. Acesta este valabil în condițiile prevăzute de art. 7 din Legea nr. 455/2001, coroborat cu art. 3 din O.U.G. nr. 41/2016, exclusiv în mediul electronic, pentru activități și procese administrative prevăzute de legislația în vigoare. Valabilitatea poate fi extinsă și în forma fizică a documentului, fără semnătură olografă, cu acceptul expres sau procedural al instituției publice ori entității care a solicitat prezentarea acestui extras.
Verificarea corectitudinii și realității informațiilor conținute de document se poate face la adresa **www.ancpi.ro/verificare**, folosind codul de verificare online disponibil în antet. Codul de verificare este valabil 30 de zile calendaristice de la momentul generării documentului.

Data și ora generării,
04/08/2025, 10:02

Acest document se eliberează gratuit pentru proprietarii imobilelor. Pentru alți solicitanți, costul extrasului este de 25 de lei la ghișeu, respectiv 20 de lei dacă este obținut online prin platforma http://epay.ancpi.ro

Oficiul de Cadastru şi Publicitate Imobiliară PRAHOVA
Biroul de Cadastru şi Publicitate Imobiliară Ploieşti

PLOIESTI, Str. Unirii nr. 2, Cod postal 100043, Tel: (0244) 51 95 69, Fax: (0244) 59 22 95

Nr.cerere	**131904**
Ziua	**01**
Luna	**08**
Anul	**2025**

Extras de Plan Cadastral de Carte Funciară pentru Imobil număr cadastral 31547 / UAT Fulga

TEREN Extravilan
Adresa: Jud. Prahova, UAT Fulga

Comuna/Oraş/Municipiu: Fulga

Nr. cadastral	Suprafaţa măsurată	Observaţii / Referinţe
31547	900	

* Suprafaţa este determinată in planul de proiecţie Stereo 70.

DETALII LINIARE IMOBIL

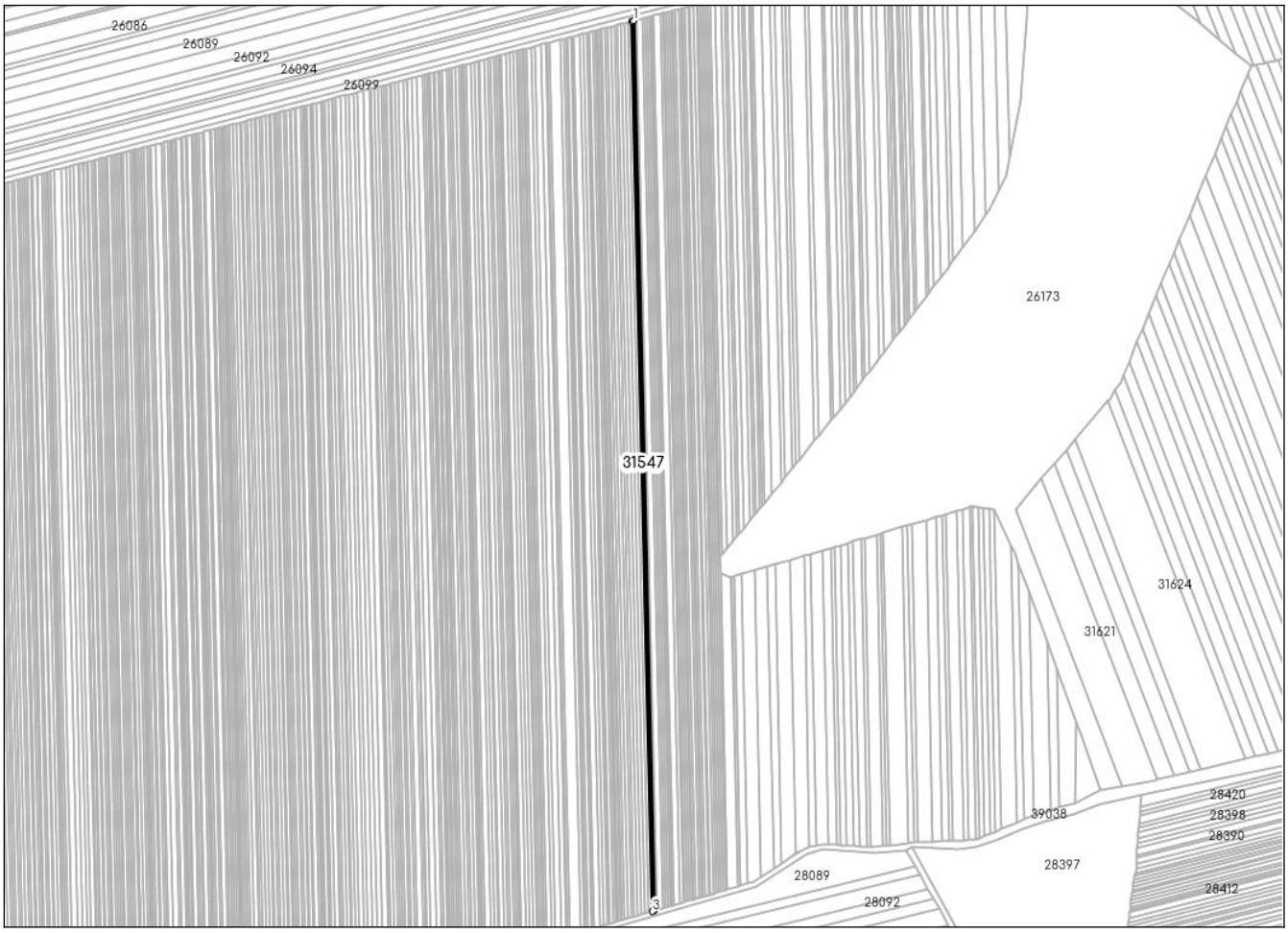

Incadrare in zonă
scara 1:5000



Date referitoare la teren

Crt	Categoria de folosință	Intra vilan	Suprafaţa (mp)	Tarla	Parcelă	Observaţii / Referinţe
1	arabil	NU	900	36	512/297	
	TOTAL:		**900**			

Date referitoare la construcţii

Crt	Numar	Destinaţie construcţie	Supraf. (mp)	Situaţie juridică	Observaţii / Referinţe
Imobilul nu are in componență construcții					

Lungime Segmente
1) Valorile lungimilor segmentelor sunt obţinute din proiecţie în plan.

Punct început	X / Y	Punct sfârşit	X / Y	Lungime segment (** (m)
1	616.838,524 382.063,781	2	616.837,075 382.063,406	1.497
2	616.837,075 382.063,406	3	616.851,21 381.445,898	617.67
3	616.851,21 381.445,898	4	616.852,658 381.446,317	1.507
4	616.852,658 381.446,317	1	616.838,524 382.063,781	617.626

**** Lungimile segmentelor sunt determinate în planul de proiecţie Stereo 70 şi sunt rotunjite la 1 milimetru.**
***** Distanţa dintre puncte este formată din segmente cumulate ce sunt mai mici decât valoarea 1 milimetru.**

Certific că informațiile din prezentul extras sunt conforme cu datele din planul cadastral de carte funciară al OCPI PRAHOVA la data: 04-08-2025
Situația prezentată poate face obiectul unor modificări ulterioare, in condițiile Legii cadastrului și publicității imobiliare nr. 7/1996, republicată.

Consilier/Inspector de specialitate,

Ancuța-Elena Constantin

Oficiul de Cadastru şi Publicitate Imobiliară PRAHOVA
Biroul de Cadastru şi Publicitate Imobiliară Ploieşti

Nr. cerere	131903
Ziua	01
Luna	08
Anul	2025

Cod verificare
100192386358

EXTRAS DE CARTE FUNCIARĂ
PENTRU INFORMARE

Carte Funciară Nr. 31546 Fulga

A. Partea I. Descrierea imobilului

TEREN Extravilan

Adresa: Jud. Prahova, UAT Fulga

Nr. Crt	Nr. cadastral Nr. topografic	Suprafaţa* (mp)	Observaţii / Referinţe
A1	31546	1.600	Teren neimprejmuit;

B. Partea II. Proprietari şi acte

Înscrieri privitoare la dreptul de proprietate şi alte drepturi reale		Referinţe
131903 / 01/08/2025		
Registrul Cadastral al Imobilelor (UAT Fulga); Act Normativ lg.7/1996 emis de Parlamentul Romaniei;		
B1	Se infiinteaza cartea funciara a imobilului 31546 ca urmare a finalizarii inregistrarii sistematice. Imobilul se gaseste in registrul cadastral al imobilelor sub numarul 8858.	A1
Act Administrativ nr. 89136, din 28/01/2004 emis de CJSDPAT PRAHOVA (TITLU DE PROPRIETATE; ATENTIE: Probleme de interpretare/preluare existente pe fata titlului);		
B2	Intabulare, drept de PROPRIETATE, dobandit prin Reconstituire, cota actuala 3/5	A1
	1) **SMEDOIU MARIA** 2) **STOIAN THEODOR** 3) **STOIAN EUGENIU**	
Act Notarial nr. 47, din 22/12/2021 emis de NP TURCU DOINA (CERTIFICAT DE MOSTENITOR;);		
B3	Intabulare, drept de PROPRIETATE, dobandit prin Succesiune, cota actuala 1/10	A1
	1) **BUSOIU NICOLAE**	
B4	Intabulare, drept de PROPRIETATE, dobandit prin Succesiune, cota actuala 1/10	A1
	1) **BUSOIU CORNELIA-MARIA**	
Act Notarial nr. 46, din 22/12/2021 emis de NP TURCU DOINA (CERTIFICAT DE MOSTENITOR;);		
B5	Intabulare, drept de PROPRIETATE, dobandit prin Succesiune, cota actuala 1/5	A1
	1) **BUSOIU NICOLAE**	

C. Partea III. SARCINI .

Inscrieri privind dezmembrămintele dreptului de proprietate, drepturi reale de garanţie şi sarcini	Referinţe
NU SUNT	

Anexa Nr. 1 La Partea I

Teren

Nr cadastral	Suprafaţa (mp)*	Observaţii / Referinţe
31546	1.600	

* Suprafaţa este determinată in planul de proiecţie Stereo 70.

DETALII LINIARE IMOBIL

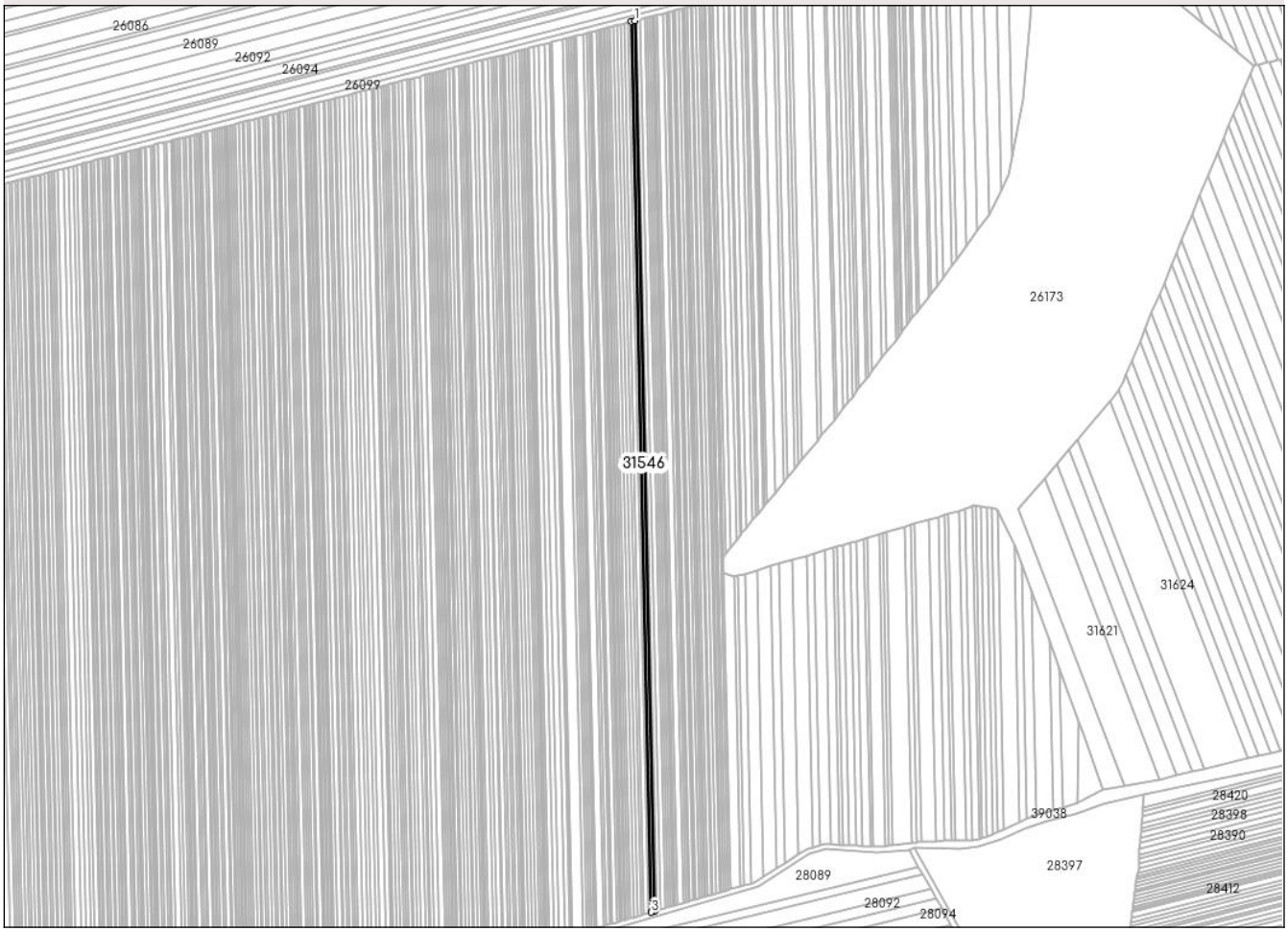

Date referitoare la teren

Nr Crt	Categorie folosinţă	Intra vilan	Suprafaţa (mp)	Tarla	Parcelă	Nr. topo	Observaţii / Referinţe
1	arabil	NU	1.600	36	512/296	-	

Lungime Segmente
1) Valorile lungimilor segmentelor sunt obţinute din proiecţie în plan.

Punct început	X / Y	Punct sfârşit	X / Y	Lungime segment (** (m)
1	616.837,075 382.063,406	2	616.834,499 382.062,741	2.66
2	616.834,499 382.062,741	3	616.848,637 381.445,153	617.75
3	616.848,637 381.445,153	4	616.851,21 381.445,898	2.679
4	616.851,21 381.445,898	1	616.837,075 382.063,406	617.67

**** Lungimile segmentelor sunt determinate în planul de proiecţie Stereo 70 şi sunt rotunjite la 1 milimetru.**
***** Distanţa dintre puncte este formată din segmente cumulate ce sunt mai mici decât valoarea 1 milimetru.**

Extrasul de carte funciară generat prin sistemul informatic integrat al ANCPI conține informațiile din cartea funciară active la data generării. Acesta este valabil în condițiile prevăzute de art. 7 din Legea nr. 455/2001, coroborat cu art. 3 din O.U.G. nr. 41/2016, exclusiv în mediul electronic, pentru activități și procese administrative prevăzute de legislația în vigoare. Valabilitatea poate fi extinsă și în forma fizică a documentului, fără semnătură olografă, cu acceptul expres sau procedural al instituției publice ori entității care a solicitat prezentarea acestui extras.
Verificarea corectitudinii și realității informațiilor conținute de document se poate face la adresa **www.ancpi.ro/verificare**, folosind codul de verificare online disponibil în antet. Codul de verificare este valabil 30 de zile calendaristice de la momentul generării documentului.

Data și ora generării,
04/08/2025, 10:02

Acest document se eliberează gratuit pentru proprietarii imobilelor. Pentru alți solicitanți, costul extrasului este de 25 de lei la ghișeu, respectiv 20 de lei dacă este obținut online prin platforma http://epay.ancpi.ro

Oficiul de Cadastru şi Publicitate Imobiliară PRAHOVA
Biroul de Cadastru şi Publicitate Imobiliară Ploieşti

PLOIESTI, Str. Unirii nr. 2, Cod postal 100043, Tel: (0244) 51 95 69, Fax: (0244) 59 22 95

Nr.cerere	**131903**
Ziua	**01**
Luna	**08**
Anul	**2025**

Extras de Plan Cadastral de Carte Funciară pentru Imobil număr cadastral 31546 / UAT Fulga

TEREN Extravilan
Adresa: Jud. Prahova, UAT Fulga

Comuna/Oraş/Municipiu: Fulga

Nr. cadastral	Suprafaţa măsurată	Observaţii / Referinţe
31546	1600	

* Suprafaţa este determinată in planul de proiecţie Stereo 70.

DETALII LINIARE IMOBIL

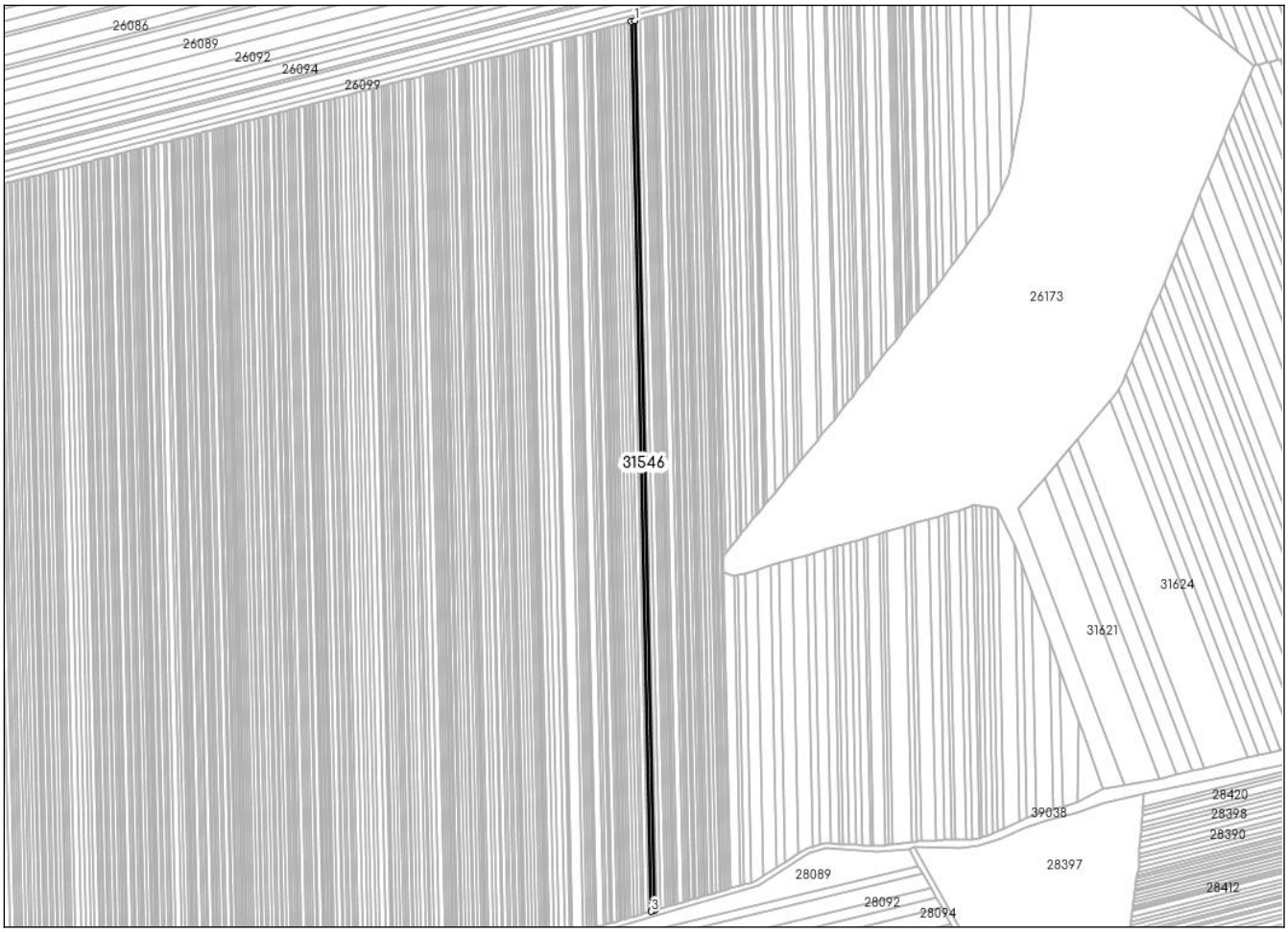

Incadrare in zonă
scara 1:5000



Date referitoare la teren

Crt	Categoria de folosință	Intra vilan	Suprafaţa (mp)	Tarla	Parcelă	Observaţii / Referinţe
1	arabil	NU	1.600	36	512/296	
	TOTAL:		**1.600**			

Date referitoare la construcţii

Crt	Numar	Destinaţie construcţie	Supraf. (mp)	Situaţie juridică	Observaţii / Referinţe
Imobilul nu are in componență construcții					

Lungime Segmente
1) Valorile lungimilor segmentelor sunt obţinute din proiecţie în plan.

Punct început	X / Y	Punct sfârşit	X / Y	Lungime segment (** (m)
1	616.837,075 382.063,406	2	616.834,499 382.062,741	2.66
2	616.834,499 382.062,741	3	616.848,637 381.445,153	617.75
3	616.848,637 381.445,153	4	616.851,21 381.445,898	2.679
4	616.851,21 381.445,898	1	616.837,075 382.063,406	617.67

**** Lungimile segmentelor sunt determinate în planul de proiecţie Stereo 70 şi sunt rotunjite la 1 milimetru.**
***** Distanţa dintre puncte este formată din segmente cumulate ce sunt mai mici decât valoarea 1 milimetru.**

Certific că informațiile din prezentul extras sunt conforme cu datele din planul cadastral de carte funciară al OCPI PRAHOVA la data: 04-08-2025
Situația prezentată poate face obiectul unor modificări ulterioare, in condițiile Legii cadastrului și publicității imobiliare nr. 7/1996, republicată.

Consilier/Inspector de specialitate,

Ancuța-Elena Constantin

Oficiul de Cadastru şi Publicitate Imobiliară PRAHOVA
Biroul de Cadastru şi Publicitate Imobiliară Ploieşti

Nr. cerere	131902
Ziua	01
Luna	08
Anul	2025

Cod verificare
100192386357

EXTRAS DE CARTE FUNCIARĂ
PENTRU INFORMARE

Carte Funciară Nr. 31545 Fulga

A. Partea I. Descrierea imobilului

TEREN Extravilan

Adresa: Jud. Prahova, UAT Fulga

Nr. Crt	Nr. cadastral Nr. topografic	Suprafaţa* (mp)	Observaţii / Referinţe
A1	31545	1.500	Teren neimprejmuit;

B. Partea II. Proprietari şi acte

Înscrieri privitoare la dreptul de proprietate şi alte drepturi reale		Referinţe
131902 / 01/08/2025		
Registrul Cadastral al Imobilelor (UAT Fulga); Act Normativ lg.7/1996 emis de Parlamentul Romaniei;		
B1	Se infiinteaza cartea funciara a imobilului 31545 ca urmare a finalizarii inregistrarii sistematice. Imobilul se gaseste in registrul cadastral al imobilelor sub numarul 8857.	A1
Act Notarial nr. 182, din 21/08/2003 emis de BNP ION HURDUC (CERTIFICAT DE MOSTENITOR;);		
B2	Intabulare, drept de PROPRIETATE, dobandit prin Succesiune, cota actuala 1/1	A1
	1) **RADULESCU MIRCEA**	

C. Partea III. SARCINI .

Inscrieri privind dezmembrămintele dreptului de proprietate, drepturi reale de garanţie şi sarcini	Referinţe
NU SUNT	

Anexa Nr. 1 La Partea I

Teren

Nr cadastral	Suprafaţa (mp)*	Observaţii / Referinţe
31545	1.500	

* Suprafaţa este determinată in planul de proiecţie Stereo 70.

DETALII LINIARE IMOBIL

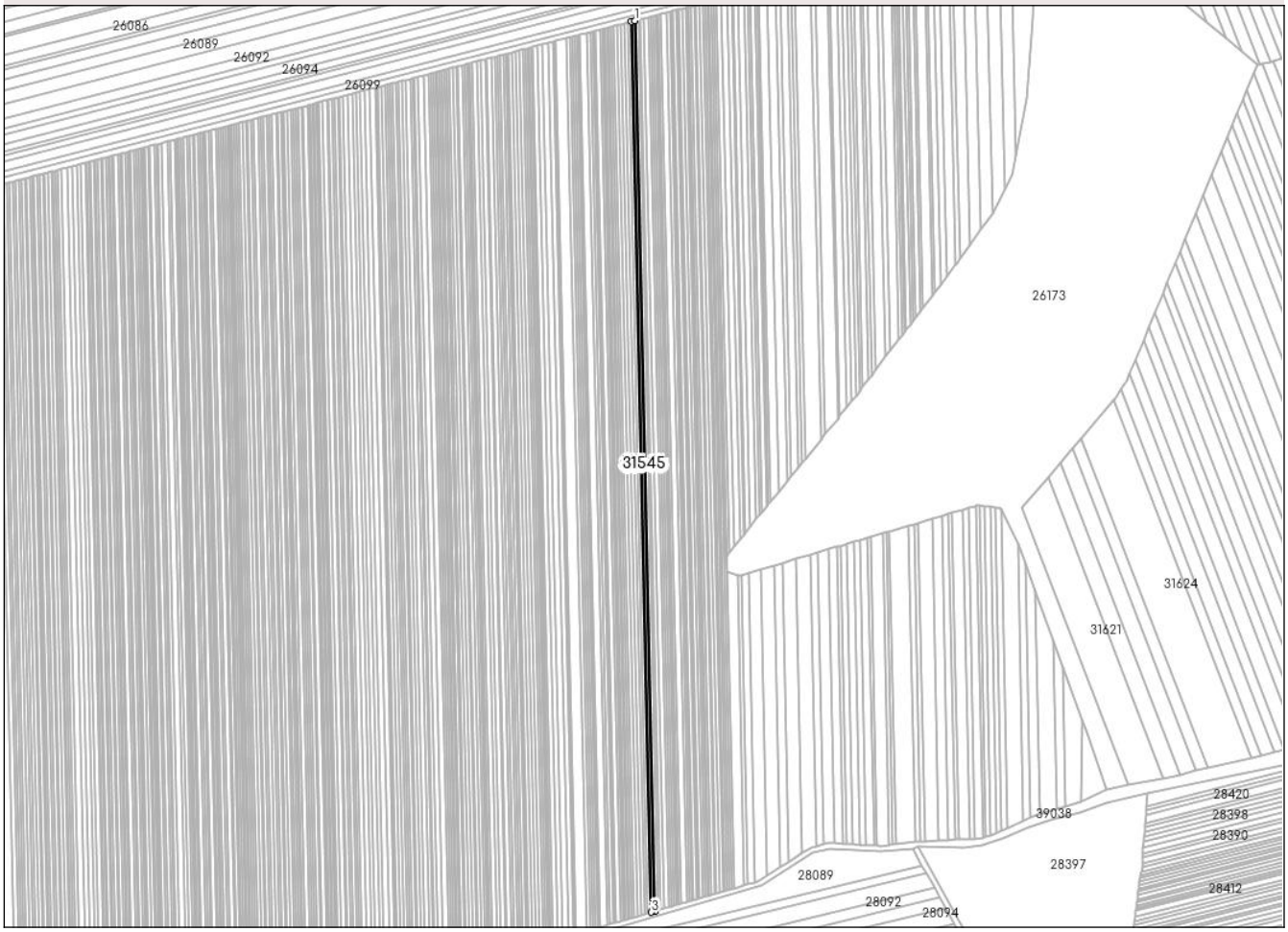

Date referitoare la teren

Nr Crt	Categorie folosinţă	Intra vilan	Suprafaţa (mp)	Tarla	Parcelă	Nr. topo	Observaţii / Referinţe
1	arabil	NU	1.500	36	512/295	-	

Lungime Segmente
1) Valorile lungimilor segmentelor sunt obţinute din proiecţie în plan.

Punct început	X / Y	Punct sfârşit	X / Y	Lungime segment (** (m)
1	616.834,499 382.062,741	2	616.832,085 382.062,118	2.493
2	616.832,085 382.062,118	3	616.846,224 381.444,455	617.825
3	616.846,224 381.444,455	4	616.848,637 381.445,153	2.512
4	616.848,637 381.445,153	1	616.834,499 382.062,741	617.75

**** Lungimile segmentelor sunt determinate în planul de proiecţie Stereo 70 şi sunt rotunjite la 1 milimetru.**
***** Distanţa dintre puncte este formată din segmente cumulate ce sunt mai mici decât valoarea 1 milimetru.**

Extrasul de carte funciară generat prin sistemul informatic integrat al ANCPI conține informațiile din cartea funciară active la data generării. Acesta este valabil în condițiile prevăzute de art. 7 din Legea nr. 455/2001, coroborat cu art. 3 din O.U.G. nr. 41/2016, exclusiv în mediul electronic, pentru activități și procese administrative prevăzute de legislația în vigoare. Valabilitatea poate fi extinsă și în forma fizică a documentului, fără semnătură olografă, cu acceptul expres sau procedural al instituției publice ori entității care a solicitat prezentarea acestui extras.
Verificarea corectitudinii și realității informațiilor conținute de document se poate face la adresa **www.ancpi.ro/verificare**, folosind codul de verificare online disponibil în antet. Codul de verificare este valabil 30 de zile calendaristice de la momentul generării documentului.

Data și ora generării,
04/08/2025, 10:02

Acest document se eliberează gratuit pentru proprietarii imobilelor. Pentru alți solicitanți, costul extrasului este de 25 de lei la ghișeu, respectiv 20 de lei dacă este obținut online prin platforma http://epay.ancpi.ro

Oficiul de Cadastru şi Publicitate Imobiliară PRAHOVA
Biroul de Cadastru şi Publicitate Imobiliară Ploieşti

PLOIESTI, Str. Unirii nr. 2, Cod postal 100043, Tel: (0244) 51 95 69, Fax: (0244) 59 22 95

Nr.cerere	**131902**
Ziua	**01**
Luna	**08**
Anul	**2025**

Extras de Plan Cadastral de Carte Funciară pentru Imobil număr cadastral 31545 / UAT Fulga

TEREN Extravilan
Adresa: Jud. Prahova, UAT Fulga

Comuna/Oraş/Municipiu: Fulga

Nr. cadastral	Suprafaţa măsurată	Observaţii / Referinţe
31545	1500	

* Suprafaţa este determinată in planul de proiecţie Stereo 70.

DETALII LINIARE IMOBIL

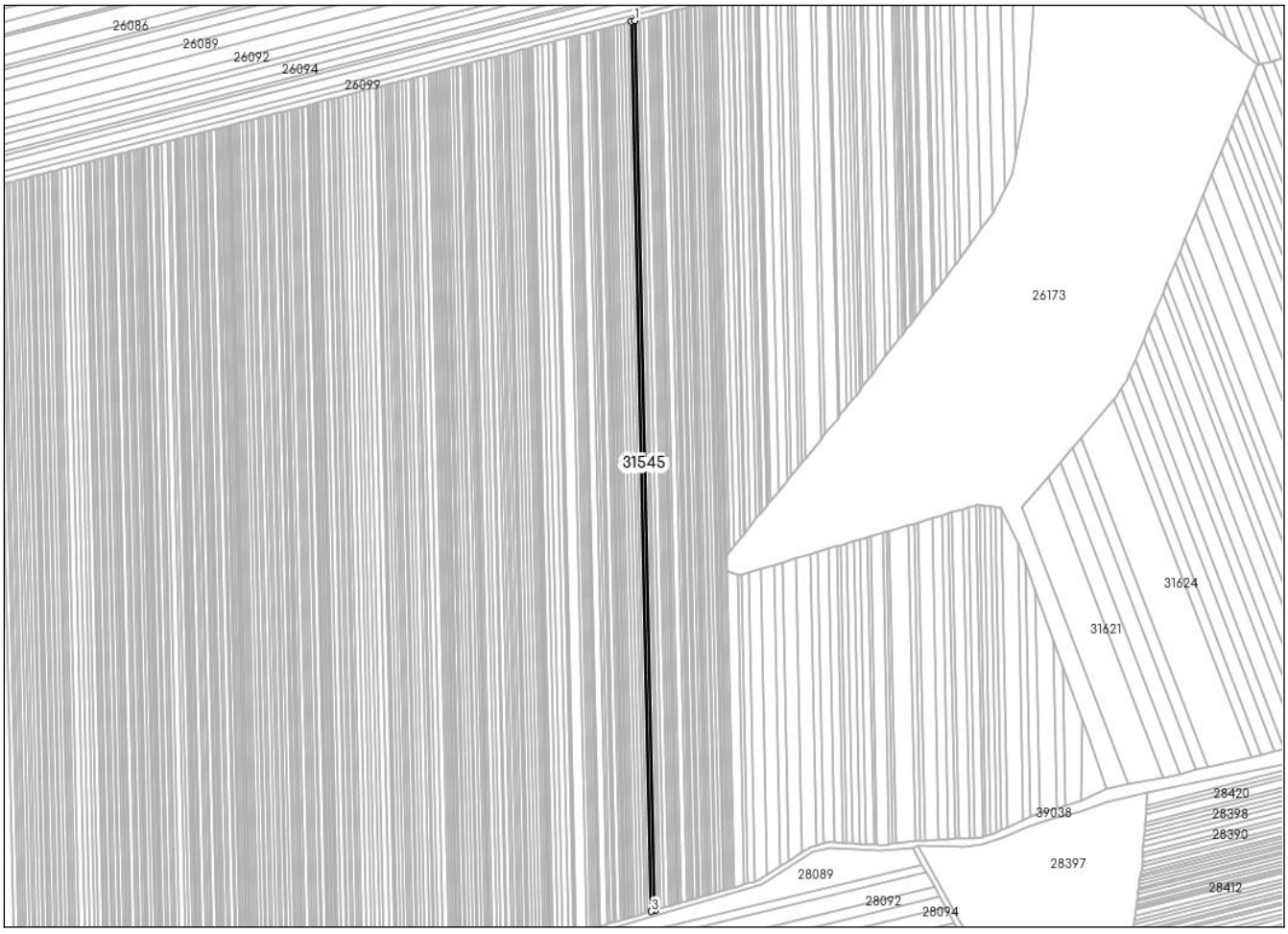

Incadrare in zonă
scara 1:5000



Date referitoare la teren

Crt	Categoria de folosință	Intra vilan	Suprafaţa (mp)	Tarla	Parcelă	Observaţii / Referinţe
1	arabil	NU	1.500	36	512/295	
	TOTAL:		**1.500**			

Date referitoare la construcţii

Crt	Numar	Destinaţie construcţie	Supraf. (mp)	Situaţie juridică	Observaţii / Referinţe
Imobilul nu are in componență construcții					

Lungime Segmente
1) Valorile lungimilor segmentelor sunt obţinute din proiecţie în plan.

Punct început	X / Y	Punct sfârşit	X / Y	Lungime segment (** (m)
1	616.834,499 382.062,741	2	616.832,085 382.062,118	2.493
2	616.832,085 382.062,118	3	616.846,224 381.444,455	617.825
3	616.846,224 381.444,455	4	616.848,637 381.445,153	2.512
4	616.848,637 381.445,153	1	616.834,499 382.062,741	617.75

**** Lungimile segmentelor sunt determinate în planul de proiecţie Stereo 70 şi sunt rotunjite la 1 milimetru.**
***** Distanţa dintre puncte este formată din segmente cumulate ce sunt mai mici decât valoarea 1 milimetru.**

Certific că informațiile din prezentul extras sunt conforme cu datele din planul cadastral de carte funciară al OCPI PRAHOVA la data: 04-08-2025
Situația prezentată poate face obiectul unor modificări ulterioare, in condițiile Legii cadastrului și publicității imobiliare nr. 7/1996, republicată.

Consilier/Inspector de specialitate,

Ancuța-Elena Constantin

Oficiul de Cadastru şi Publicitate Imobiliară PRAHOVA
Biroul de Cadastru şi Publicitate Imobiliară Ploieşti

Nr. cerere	131901
Ziua	01
Luna	08
Anul	2025

Cod verificare
100192386356

EXTRAS DE CARTE FUNCIARĂ
PENTRU INFORMARE

Carte Funciară Nr. 31544 Fulga

A. Partea I. Descrierea imobilului

TEREN Extravilan

Adresa: Jud. Prahova, UAT Fulga

Nr. Crt	Nr. cadastral Nr. topografic	Suprafaţa* (mp)	Observaţii / Referinţe
A1	31544	1.600	Teren neimprejmuit; imobil inscris in CF sporadic 20403;

B. Partea II. Proprietari şi acte

Înscrieri privitoare la dreptul de proprietate şi alte drepturi reale		Referinţe
131901 / 01/08/2025		
Registrul Cadastral al Imobilelor (UAT Fulga); Act Normativ lg.7/1996 emis de Parlamentul Romaniei;		
B1	Se infiinteaza cartea funciara a imobilului 31544 ca urmare a finalizarii inregistrarii sistematice. Imobilul se gaseste in registrul cadastral al imobilelor sub numarul 8856.	A1
Act Notarial nr. 1177, din 08/09/2015 emis de NP Seicaru Danut;		
B2	Intabulare, drept de PROPRIETATEcumparare, dobandit prin Conventie, cota actuala 1/1	A1
	1) **S.C. AGRINVEST S.R.L.**	

C. Partea III. SARCINI .

Inscrieri privind dezmembrămintele dreptului de proprietate, drepturi reale de garanţie şi sarcini	Referinţe
NU SUNT	

Anexa Nr. 1 La Partea I

Teren

Nr cadastral	Suprafaţa (mp)*	Observaţii / Referinţe
31544	1.600	imobil inscris in CF sporadic 20403;

* Suprafaţa este determinată in planul de proiecţie Stereo 70.

DETALII LINIARE IMOBIL

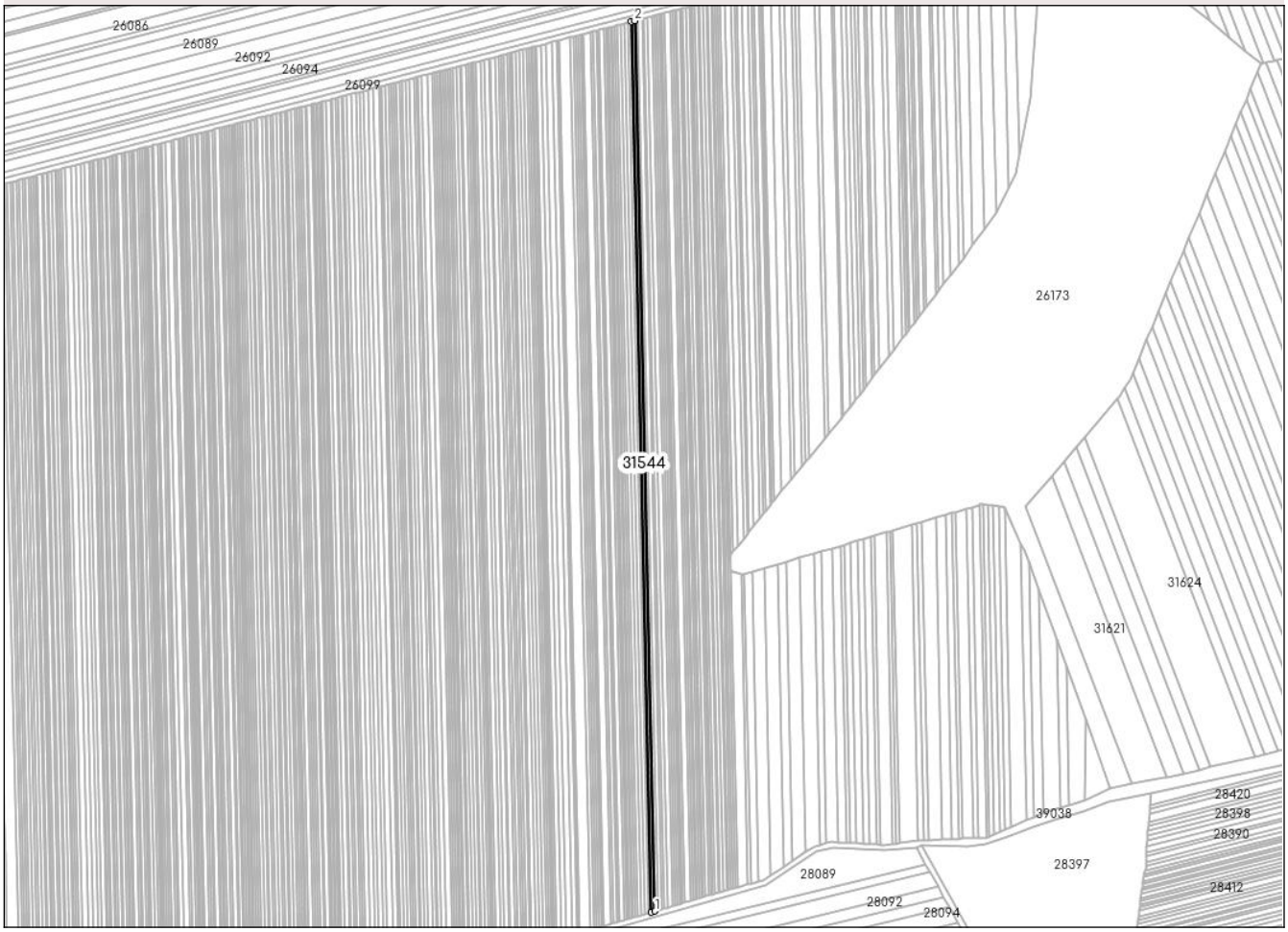

Date referitoare la teren

Nr Crt	Categorie folosinţă	Intra vilan	Suprafaţa (mp)	Tarla	Parcelă	Nr. topo	Observaţii / Referinţe
1	arabil	NU	1.600	36	512/294	-	

Lungime Segmente
1) Valorile lungimilor segmentelor sunt obţinute din proiecţie în plan.

Punct început	X / Y	Punct sfârşit	X / Y	Lungime segment (** (m)
1	616.846,224 381.444,455	2	616.832,085 382.062,118	617.825
2	616.832,085 382.062,118	3	616.829,51 382.061,453	2.659
3	616.829,51 382.061,453	4	616.843,651 381.443,71	617.905
4	616.843,651 381.443,71	1	616.846,224 381.444,455	2.679

**** Lungimile segmentelor sunt determinate în planul de proiecţie Stereo 70 şi sunt rotunjite la 1 milimetru.**
***** Distanţa dintre puncte este formată din segmente cumulate ce sunt mai mici decât valoarea 1 milimetru.**

Extrasul de carte funciară generat prin sistemul informatic integrat al ANCPI conține informațiile din cartea funciară active la data generării. Acesta este valabil în condițiile prevăzute de art. 7 din Legea nr. 455/2001, coroborat cu art. 3 din O.U.G. nr. 41/2016, exclusiv în mediul electronic, pentru activități și procese administrative prevăzute de legislația în vigoare. Valabilitatea poate fi extinsă și în forma fizică a documentului, fără semnătură olografă, cu acceptul expres sau procedural al instituției publice ori entității care a solicitat prezentarea acestui extras.
Verificarea corectitudinii și realității informațiilor conținute de document se poate face la adresa **www.ancpi.ro/verificare**, folosind codul de verificare online disponibil în antet. Codul de verificare este valabil 30 de zile calendaristice de la momentul generării documentului.

Data și ora generării,
04/08/2025, 10:02

Acest document se eliberează gratuit pentru proprietarii imobilelor. Pentru alți solicitanți, costul extrasului este de 25 de lei la ghișeu, respectiv 20 de lei dacă este obținut online prin platforma http://epay.ancpi.ro

Oficiul de Cadastru şi Publicitate Imobiliară PRAHOVA
Biroul de Cadastru şi Publicitate Imobiliară Ploieşti

PLOIESTI, Str. Unirii nr. 2, Cod postal 100043, Tel: (0244) 51 95 69, Fax: (0244) 59 22 95

Nr.cerere	**131901**
Ziua	**01**
Luna	**08**
Anul	**2025**

Extras de Plan Cadastral de Carte Funciară pentru Imobil număr cadastral 31544 / UAT Fulga

TEREN Extravilan
Adresa: Jud. Prahova, UAT Fulga

Comuna/Oraş/Municipiu: Fulga

Nr. cadastral	Suprafaţa măsurată	Observaţii / Referinţe
31544	1600	imobil inscris in CF sporadic 20403;

* Suprafaţa este determinată in planul de proiecţie Stereo 70.

DETALII LINIARE IMOBIL

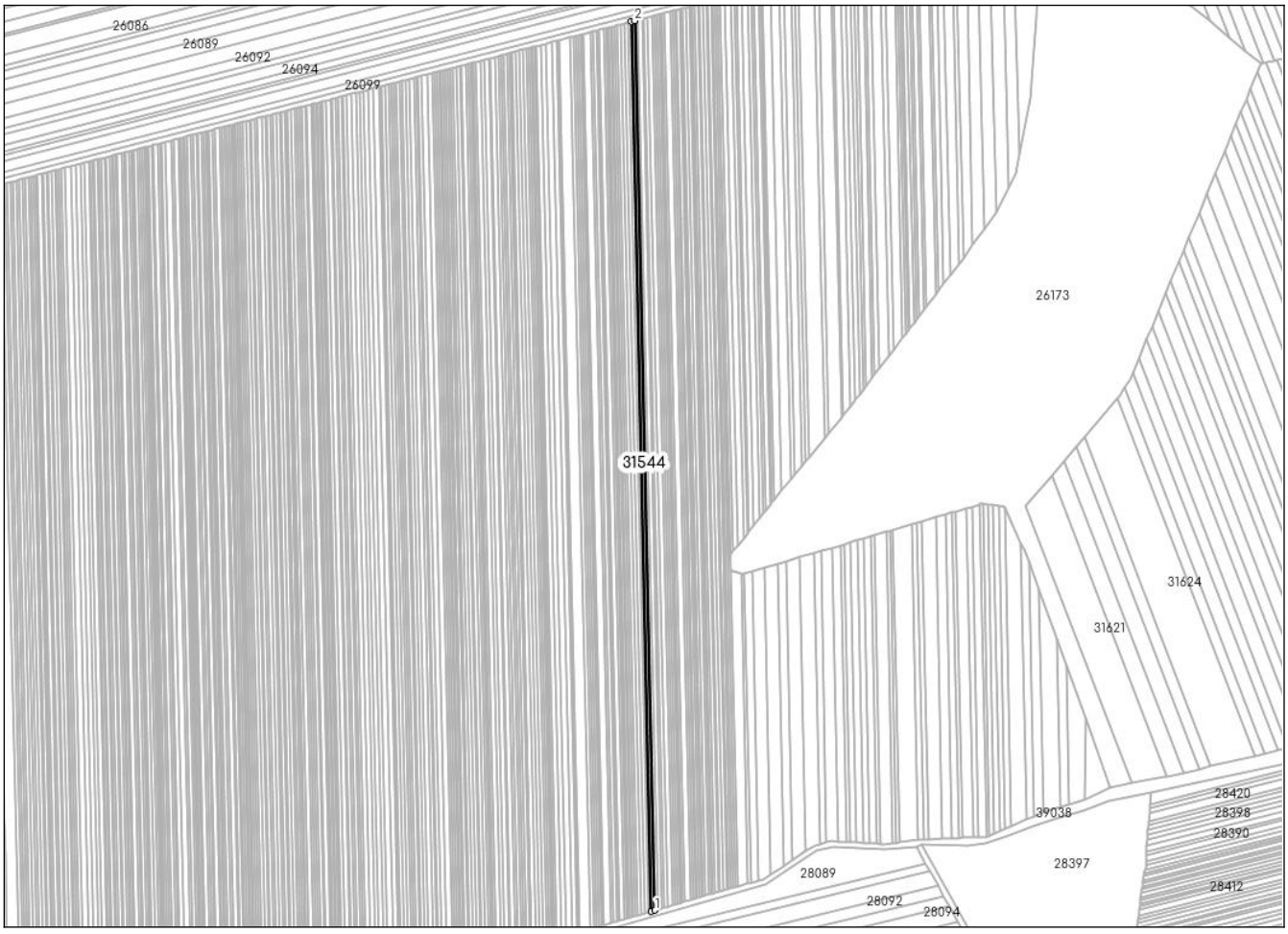

Incadrare in zonă
scara 1:5000



Date referitoare la teren

Crt	Categoria de folosință	Intra vilan	Suprafaţa (mp)	Tarla	Parcelă	Observaţii / Referinţe
1	arabil	NU	1.600	36	512/294	
	TOTAL:		**1.600**			

Date referitoare la construcţii

Crt	Numar	Destinaţie construcţie	Supraf. (mp)	Situaţie juridică	Observaţii / Referinţe
Imobilul nu are in componență construcții					

Lungime Segmente
1) Valorile lungimilor segmentelor sunt obţinute din proiecţie în plan.

Punct început	X / Y	Punct sfârşit	X / Y	Lungime segment (** (m)
1	616.846,224 381.444,455	2	616.832,085 382.062,118	617.825
2	616.832,085 382.062,118	3	616.829,51 382.061,453	2.659
3	616.829,51 382.061,453	4	616.843,651 381.443,71	617.905
4	616.843,651 381.443,71	1	616.846,224 381.444,455	2.679

**** Lungimile segmentelor sunt determinate în planul de proiecţie Stereo 70 şi sunt rotunjite la 1 milimetru.**
***** Distanţa dintre puncte este formată din segmente cumulate ce sunt mai mici decât valoarea 1 milimetru.**

Certific că informațiile din prezentul extras sunt conforme cu datele din planul cadastral de carte funciară al OCPI PRAHOVA la data: 04-08-2025
Situația prezentată poate face obiectul unor modificări ulterioare, in condițiile Legii cadastrului și publicității imobiliare nr. 7/1996, republicată.

Consilier/Inspector de specialitate,

Ancuța-Elena Constantin

Oficiul de Cadastru şi Publicitate Imobiliară PRAHOVA
Biroul de Cadastru şi Publicitate Imobiliară Ploieşti

Nr. cerere	131900
Ziua	01
Luna	08
Anul	2025

Cod verificare
100192386355

EXTRAS DE CARTE FUNCIARĂ
PENTRU INFORMARE

Carte Funciară Nr. 31543 Fulga

A. Partea I. Descrierea imobilului

TEREN Extravilan

Adresa: Jud. Prahova, UAT Fulga

Nr. Crt	Nr. cadastral Nr. topografic	Suprafaţa* (mp)	Observaţii / Referinţe
A1	31543	1.500	Teren neimprejmuit;

B. Partea II. Proprietari şi acte

Înscrieri privitoare la dreptul de proprietate şi alte drepturi reale		Referinţe
131900 / 01/08/2025		
Registrul Cadastral al Imobilelor (UAT Fulga); Act Normativ lg.7/1996 emis de Parlamentul Romaniei;		
B1	Se infiinteaza cartea funciara a imobilului 31543 ca urmare a finalizarii inregistrarii sistematice. Imobilul se gaseste in registrul cadastral al imobilelor sub numarul 8855.	A1
Act Administrativ nr. 83032, din 26/10/1999 emis de CJSDPAT PRAHOVA (TITLU DE PROPRIETATE;);		
B2	Intabulare, drept de PROPRIETATE, dobandit prin Reconstituire, cota actuala 1/1	A1
	1) **IANCU RISTEA** 2) **IANCU STOIAN**	

C. Partea III. SARCINI .

Inscrieri privind dezmembrămintele dreptului de proprietate, drepturi reale de garanţie şi sarcini	Referinţe
NU SUNT	

Anexa Nr. 1 La Partea I

Teren

Nr cadastral	Suprafaţa (mp)*	Observaţii / Referinţe
31543	1.500	

* Suprafaţa este determinată in planul de proiecţie Stereo 70.

DETALII LINIARE IMOBIL

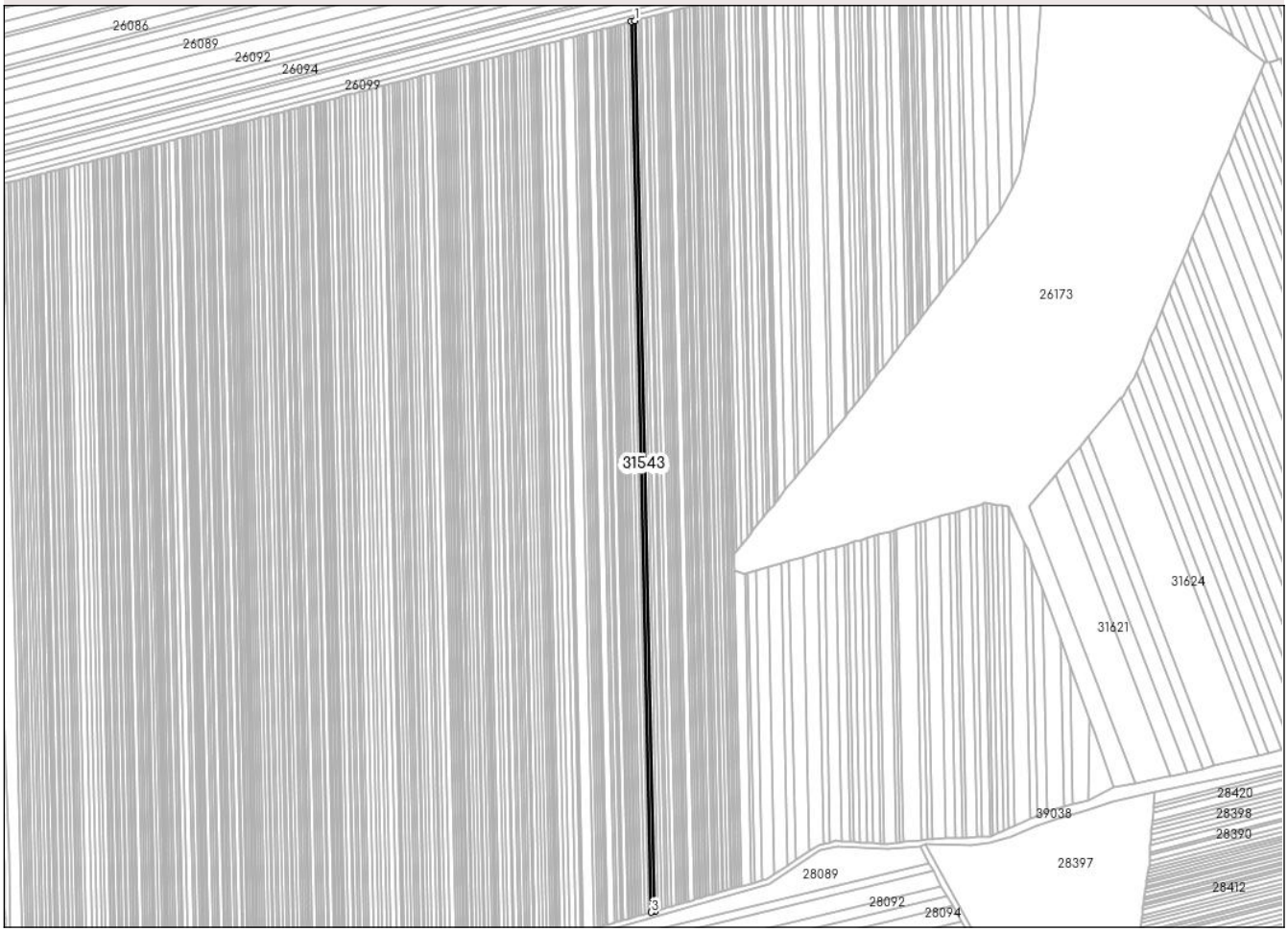

Date referitoare la teren

Nr Crt	Categorie folosinţă	Intra vilan	Suprafaţa (mp)	Tarla	Parcelă	Nr. topo	Observaţii / Referinţe
1	arabil	NU	1.500	36	512/293	-	

Lungime Segmente
1) Valorile lungimilor segmentelor sunt obţinute din proiecţie în plan.

Punct început	X / Y	Punct sfârşit	X / Y	Lungime segment (** (m)
1	616.829,51 382.061,453	2	616.827,096 382.060,83	2.493
2	616.827,096 382.060,83	3	616.841,238 381.443,012	617.98
3	616.841,238 381.443,012	4	616.843,651 381.443,71	2.512
4	616.843,651 381.443,71	1	616.829,51 382.061,453	617.905

**** Lungimile segmentelor sunt determinate în planul de proiecţie Stereo 70 şi sunt rotunjite la 1 milimetru.**
***** Distanţa dintre puncte este formată din segmente cumulate ce sunt mai mici decât valoarea 1 milimetru.**

Extrasul de carte funciară generat prin sistemul informatic integrat al ANCPI conține informațiile din cartea funciară active la data generării. Acesta este valabil în condițiile prevăzute de art. 7 din Legea nr. 455/2001, coroborat cu art. 3 din O.U.G. nr. 41/2016, exclusiv în mediul electronic, pentru activități și procese administrative prevăzute de legislația în vigoare. Valabilitatea poate fi extinsă și în forma fizică a documentului, fără semnătură olografă, cu acceptul expres sau procedural al instituției publice ori entității care a solicitat prezentarea acestui extras.
Verificarea corectitudinii și realității informațiilor conținute de document se poate face la adresa **www.ancpi.ro/verificare**, folosind codul de verificare online disponibil în antet. Codul de verificare este valabil 30 de zile calendaristice de la momentul generării documentului.

Data și ora generării,
04/08/2025, 10:02

Acest document se eliberează gratuit pentru proprietarii imobilelor. Pentru alți solicitanți, costul extrasului este de 25 de lei la ghișeu, respectiv 20 de lei dacă este obținut online prin platforma http://epay.ancpi.ro

Oficiul de Cadastru şi Publicitate Imobiliară PRAHOVA
Biroul de Cadastru şi Publicitate Imobiliară Ploieşti

PLOIESTI, Str. Unirii nr. 2, Cod postal 100043, Tel: (0244) 51 95 69, Fax: (0244) 59 22 95

Nr.cerere	**131900**
Ziua	**01**
Luna	**08**
Anul	**2025**

Extras de Plan Cadastral de Carte Funciară pentru Imobil număr cadastral 31543 / UAT Fulga

TEREN Extravilan
Adresa: Jud. Prahova, UAT Fulga

Comuna/Oraş/Municipiu: Fulga

Nr. cadastral	Suprafaţa măsurată	Observaţii / Referinţe
31543	1500	

* Suprafaţa este determinată in planul de proiecţie Stereo 70.

DETALII LINIARE IMOBIL

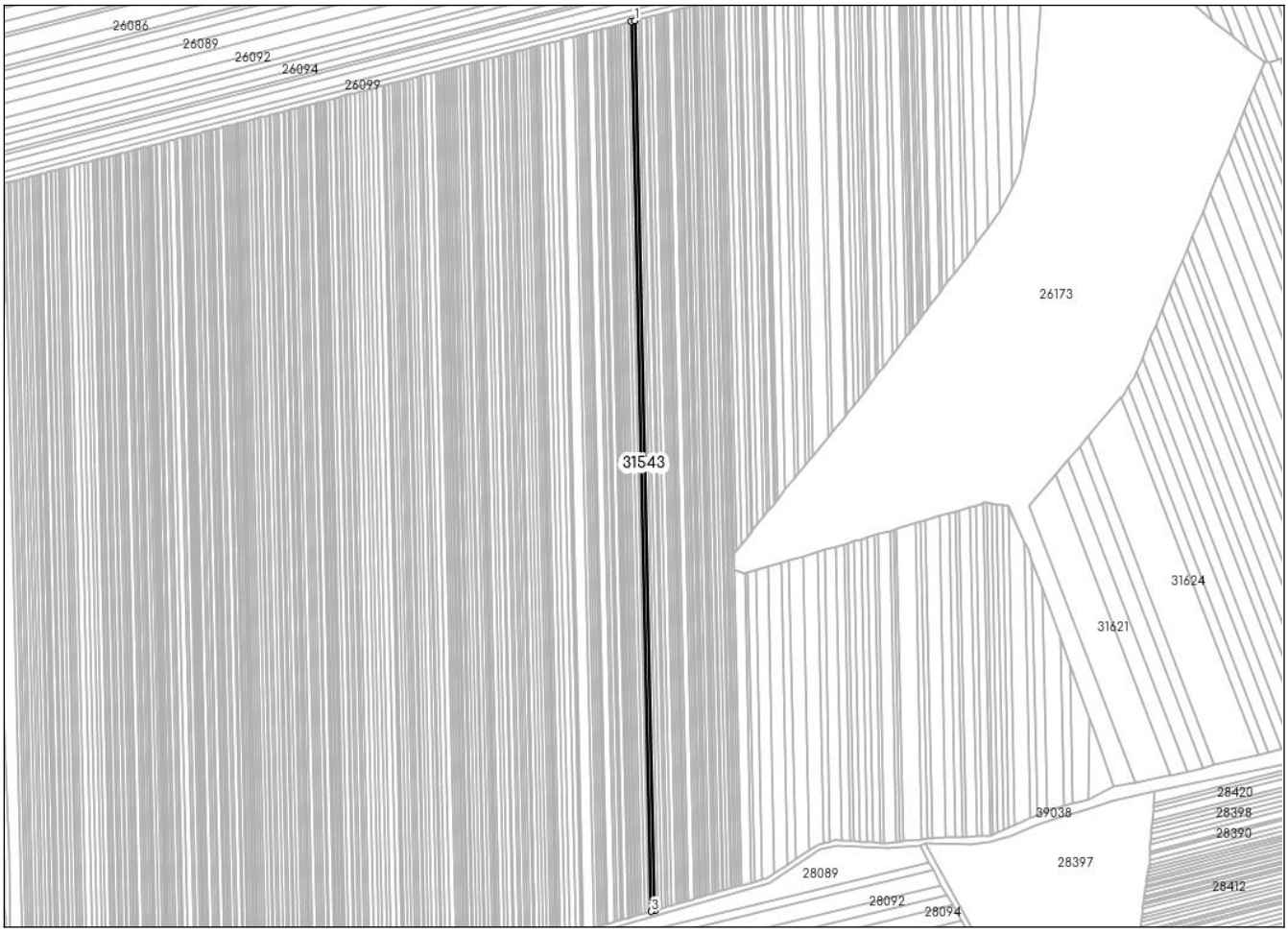

Incadrare in zonă
scara 1:5000



Date referitoare la teren

Crt	Categoria de folosință	Intra vilan	Suprafaţa (mp)	Tarla	Parcelă	Observaţii / Referinţe
1	arabil	NU	1.500	36	512/293	
	TOTAL:		**1.500**			

Date referitoare la construcţii

Crt	Numar	Destinaţie construcţie	Supraf. (mp)	Situaţie juridică	Observaţii / Referinţe
Imobilul nu are in componență construcții					

Lungime Segmente
1) Valorile lungimilor segmentelor sunt obţinute din proiecţie în plan.

Punct început	X / Y	Punct sfârşit	X / Y	Lungime segment (** (m)
1	616.829,51 382.061,453	2	616.827,096 382.060,83	2.493
2	616.827,096 382.060,83	3	616.841,238 381.443,012	617.98
3	616.841,238 381.443,012	4	616.843,651 381.443,71	2.512
4	616.843,651 381.443,71	1	616.829,51 382.061,453	617.905

**** Lungimile segmentelor sunt determinate în planul de proiecţie Stereo 70 şi sunt rotunjite la 1 milimetru.**
***** Distanţa dintre puncte este formată din segmente cumulate ce sunt mai mici decât valoarea 1 milimetru.**

Certific că informațiile din prezentul extras sunt conforme cu datele din planul cadastral de carte funciară al OCPI PRAHOVA la data: 04-08-2025
Situația prezentată poate face obiectul unor modificări ulterioare, in condițiile Legii cadastrului și publicității imobiliare nr. 7/1996, republicată.

Consilier/Inspector de specialitate,

Ancuța-Elena Constantin

Oficiul de Cadastru şi Publicitate Imobiliară PRAHOVA
Biroul de Cadastru şi Publicitate Imobiliară Ploieşti

Nr. cerere	131899
Ziua	01
Luna	08
Anul	2025

Cod verificare
100192386353

EXTRAS DE CARTE FUNCIARĂ
PENTRU INFORMARE

Carte Funciară Nr. 31542 Fulga

A. Partea I. Descrierea imobilului

TEREN Extravilan

Adresa: Jud. Prahova, UAT Fulga

Nr. Crt	Nr. cadastral Nr. topografic	Suprafaţa* (mp)	Observaţii / Referinţe
A1	31542	1.400	Teren neimprejmuit;

B. Partea II. Proprietari şi acte

Înscrieri privitoare la dreptul de proprietate şi alte drepturi reale		Referinţe
131899 / 01/08/2025		
Registrul Cadastral al Imobilelor (UAT Fulga); Act Normativ lg.7/1996 emis de Parlamentul Romaniei;		
B1	Se infiinteaza cartea funciara a imobilului 31542 ca urmare a finalizarii inregistrarii sistematice. Imobilul se gaseste in registrul cadastral al imobilelor sub numarul 8854.	A1
Act Administrativ nr. 79169, din 07/01/1999 emis de CJSDPAT PRAHOVA (TITLU DE PROPRIETATE;);		
B2	Intabulare, drept de PROPRIETATE, dobandit prin Reconstituire, cota actuala 1/1	A1
	1) **IANCU STOIAN**	

C. Partea III. SARCINI .

Inscrieri privind dezmembrămintele dreptului de proprietate, drepturi reale de garanţie şi sarcini	Referinţe
NU SUNT	

Anexa Nr. 1 La Partea I

Teren

Nr cadastral	Suprafaţa (mp)*	Observaţii / Referinţe
31542	1.400	

* Suprafaţa este determinată in planul de proiecţie Stereo 70.

DETALII LINIARE IMOBIL

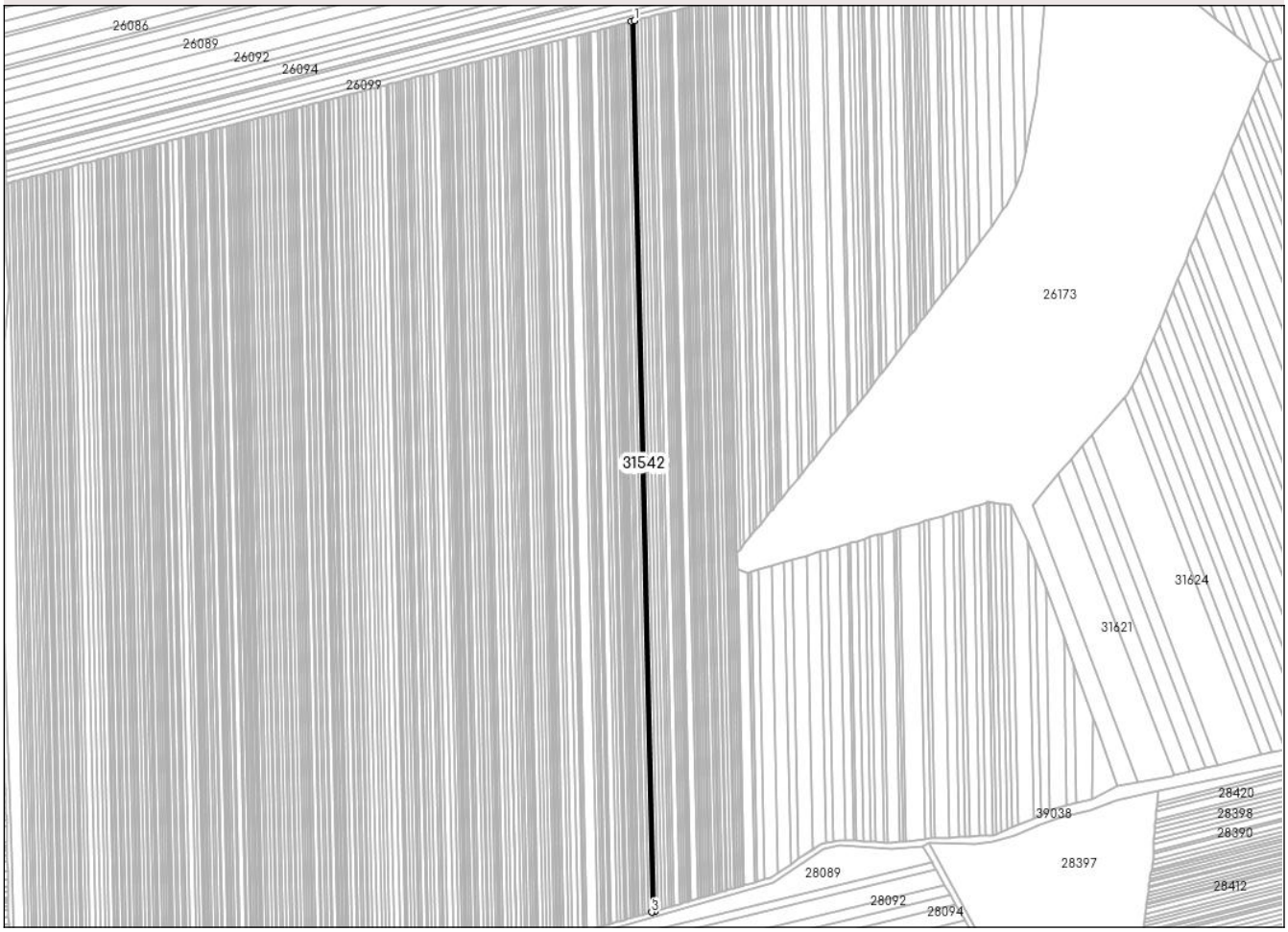

Date referitoare la teren

Nr Crt	Categorie folosinţă	Intra vilan	Suprafaţa (mp)	Tarla	Parcelă	Nr. topo	Observaţii / Referinţe
1	arabil	NU	1.400	36	512/292	-	

Lungime Segmente
1) Valorile lungimilor segmentelor sunt obţinute din proiecţie în plan.

Punct început	X / Y	Punct sfârşit	X / Y	Lungime segment (** (m)
1	616.827,096 382.060,83	2	616.824,843 382.060,248	2.327
2	616.824,843 382.060,248	3	616.838,987 381.442,36	618.05
3	616.838,987 381.442,36	4	616.841,238 381.443,012	2.344
4	616.841,238 381.443,012	1	616.827,096 382.060,83	617.98

**** Lungimile segmentelor sunt determinate în planul de proiecţie Stereo 70 şi sunt rotunjite la 1 milimetru.**
***** Distanţa dintre puncte este formată din segmente cumulate ce sunt mai mici decât valoarea 1 milimetru.**

Extrasul de carte funciară generat prin sistemul informatic integrat al ANCPI conține informațiile din cartea funciară active la data generării. Acesta este valabil în condițiile prevăzute de art. 7 din Legea nr. 455/2001, coroborat cu art. 3 din O.U.G. nr. 41/2016, exclusiv în mediul electronic, pentru activități și procese administrative prevăzute de legislația în vigoare. Valabilitatea poate fi extinsă și în forma fizică a documentului, fără semnătură olografă, cu acceptul expres sau procedural al instituției publice ori entității care a solicitat prezentarea acestui extras.
Verificarea corectitudinii și realității informațiilor conținute de document se poate face la adresa **www.ancpi.ro/verificare**, folosind codul de verificare online disponibil în antet. Codul de verificare este valabil 30 de zile calendaristice de la momentul generării documentului.

Data și ora generării,
04/08/2025, 10:02

Acest document se eliberează gratuit pentru proprietarii imobilelor. Pentru alți solicitanți, costul extrasului este de 25 de lei la ghișeu, respectiv 20 de lei dacă este obținut online prin platforma http://epay.ancpi.ro

Oficiul de Cadastru şi Publicitate Imobiliară PRAHOVA
Biroul de Cadastru şi Publicitate Imobiliară Ploieşti

PLOIESTI, Str. Unirii nr. 2, Cod postal 100043, Tel: (0244) 51 95 69, Fax: (0244) 59 22 95

Nr.cerere	**131899**
Ziua	**01**
Luna	**08**
Anul	**2025**

Extras de Plan Cadastral de Carte Funciară pentru Imobil număr cadastral 31542 / UAT Fulga

TEREN Extravilan
Adresa: Jud. Prahova, UAT Fulga

Comuna/Oraş/Municipiu: Fulga

Nr. cadastral	Suprafaţa măsurată	Observaţii / Referinţe
31542	1400	

* Suprafaţa este determinată in planul de proiecţie Stereo 70.

DETALII LINIARE IMOBIL

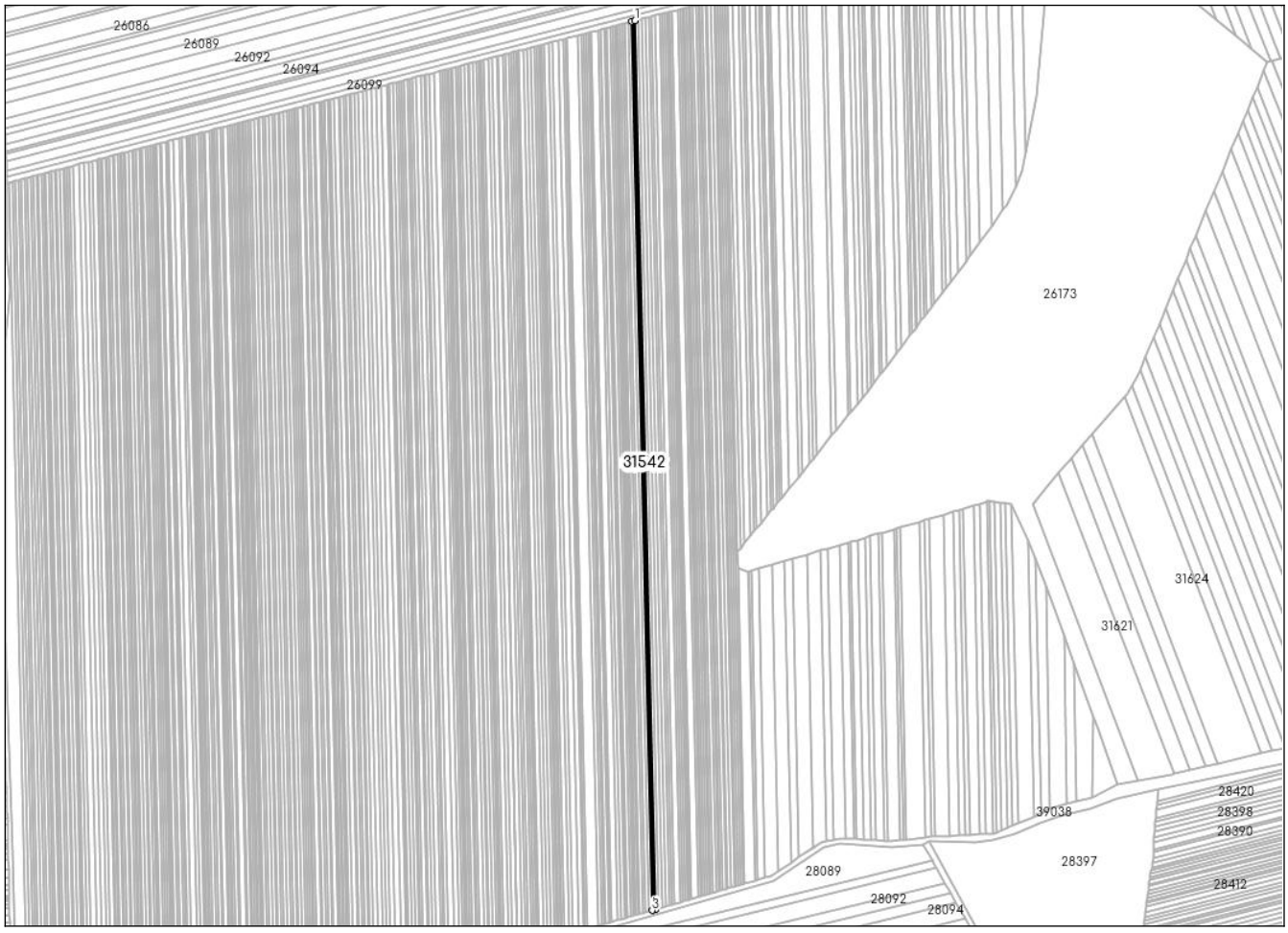

Incadrare in zonă
scara 1:5000



Date referitoare la teren

Crt	Categoria de folosință	Intra vilan	Suprafaţa (mp)	Tarla	Parcelă	Observaţii / Referinţe
1	arabil	NU	1.400	36	512/292	
	TOTAL:		**1.400**			

Date referitoare la construcţii

Crt	Numar	Destinaţie construcţie	Supraf. (mp)	Situaţie juridică	Observaţii / Referinţe
Imobilul nu are in componență construcții					

Lungime Segmente
1) Valorile lungimilor segmentelor sunt obţinute din proiecţie în plan.

Punct început	X / Y	Punct sfârşit	X / Y	Lungime segment (** (m)
1	616.827,096 382.060,83	2	616.824,843 382.060,248	2.327
2	616.824,843 382.060,248	3	616.838,987 381.442,36	618.05
3	616.838,987 381.442,36	4	616.841,238 381.443,012	2.344
4	616.841,238 381.443,012	1	616.827,096 382.060,83	617.98

**** Lungimile segmentelor sunt determinate în planul de proiecţie Stereo 70 şi sunt rotunjite la 1 milimetru.**
***** Distanţa dintre puncte este formată din segmente cumulate ce sunt mai mici decât valoarea 1 milimetru.**

Certific că informațiile din prezentul extras sunt conforme cu datele din planul cadastral de carte funciară al OCPI PRAHOVA la data: 04-08-2025
Situația prezentată poate face obiectul unor modificări ulterioare, in condițiile Legii cadastrului și publicității imobiliare nr. 7/1996, republicată.

Consilier/Inspector de specialitate,

Ancuța-Elena Constantin

Oficiul de Cadastru şi Publicitate Imobiliară PRAHOVA
Biroul de Cadastru şi Publicitate Imobiliară Ploieşti

Nr. cerere	131898
Ziua	01
Luna	08
Anul	2025

Cod verificare
100192386352

EXTRAS DE CARTE FUNCIARĂ
PENTRU INFORMARE

Carte Funciară Nr. 31541 Fulga

A. Partea I. Descrierea imobilului

TEREN Extravilan

Adresa: Jud. Prahova, UAT Fulga

Nr. Crt	Nr. cadastral Nr. topografic	Suprafaţa* (mp)	Observaţii / Referinţe
A1	31541	1.500	Teren neimprejmuit;

B. Partea II. Proprietari şi acte

Înscrieri privitoare la dreptul de proprietate şi alte drepturi reale		Referinţe
131898 / 01/08/2025		
Registrul Cadastral al Imobilelor (UAT Fulga); Act Normativ lg.7/1996 emis de Parlamentul Romaniei;		
B1	Se infiinteaza cartea funciara a imobilului 31541 ca urmare a finalizarii inregistrarii sistematice. Imobilul se gaseste in registrul cadastral al imobilelor sub numarul 8853.	A1
Act Administrativ nr. 78235, din 10/11/1998 emis de CJSDPAT PRAHOVA (TITLU DE PROPRIETATE;);		
B2	Intabulare, drept de PROPRIETATE, dobandit prin Reconstituire, cota actuala 1/1	A1
	1) **DAN JOIŢA** 2) **MILITARU DUMITRA** 3) **DAN MARIA** 4) **GHICA IOANA** 5) **DAN ŞTEFAN** 6) **DAN TUDOR**	

C. Partea III. SARCINI .

Inscrieri privind dezmembrămintele dreptului de proprietate, drepturi reale de garanţie şi sarcini	Referinţe
NU SUNT	

Anexa Nr. 1 La Partea I

Teren

Nr cadastral	Suprafaţa (mp)*	Observaţii / Referinţe
31541	1.500	

* Suprafaţa este determinată in planul de proiecţie Stereo 70.

DETALII LINIARE IMOBIL

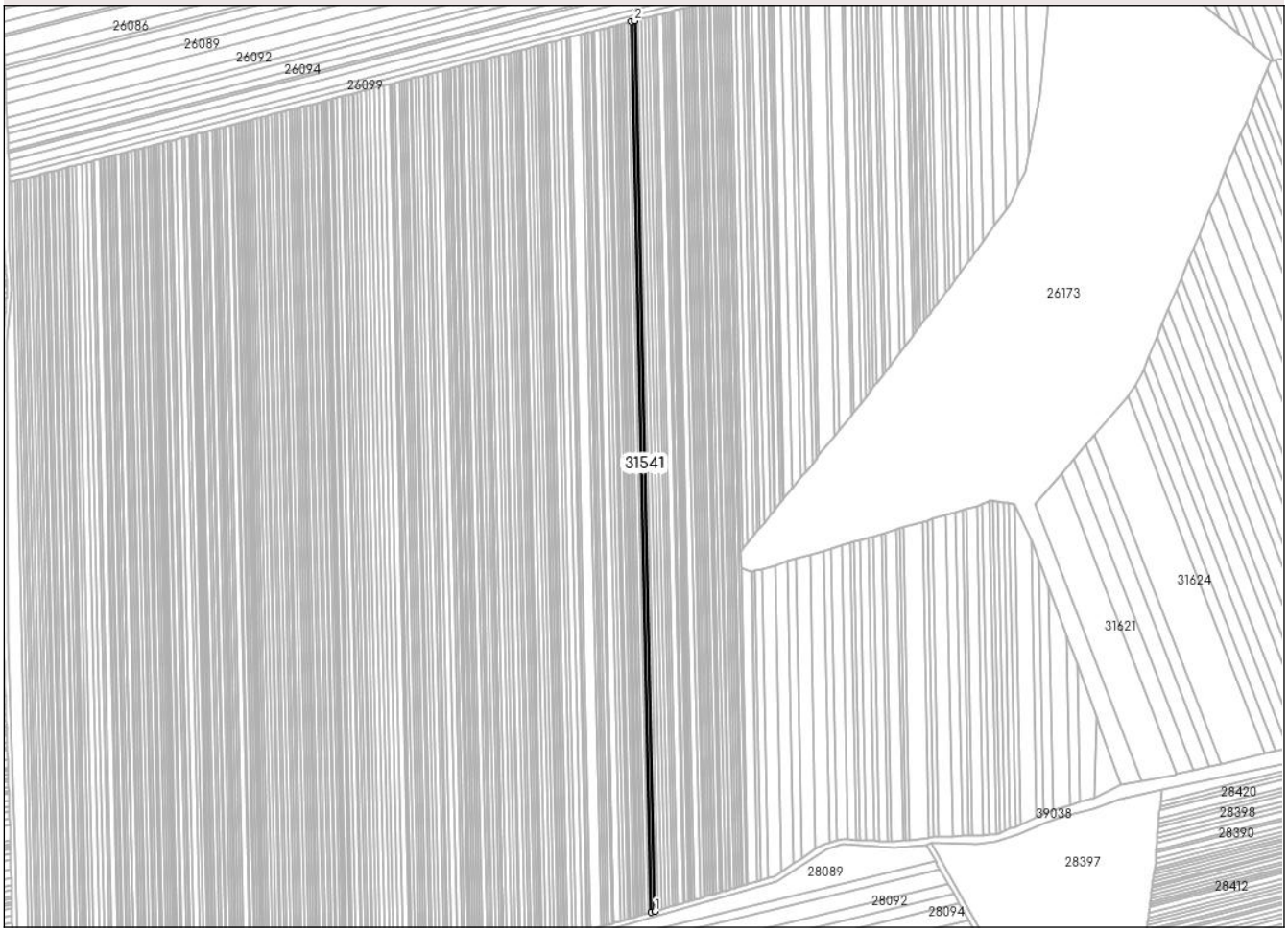

Date referitoare la teren

Nr Crt	Categorie folosinţă	Intra vilan	Suprafaţa (mp)	Tarla	Parcelă	Nr. topo	Observaţii / Referinţe
1	arabil	NU	1.500	36	512/291	-	

Lungime Segmente

1) Valorile lungimilor segmentelor sunt obţinute din proiecţie în plan.

Punct început	X / Y	Punct sfârşit	X / Y	Lungime segment (** (m)
1	616.838,987 381.442,36	2	616.824,843 382.060,248	618.05
2	616.824,843 382.060,248	3	616.822,43 382.059,625	2.492
3	616.822,43 382.059,625	4	616.836,576 381.441,663	618.124
4	616.836,576 381.441,663	1	616.838,987 381.442,36	2.51

**** Lungimile segmentelor sunt determinate în planul de proiecţie Stereo 70 şi sunt rotunjite la 1 milimetru.**
***** Distanţa dintre puncte este formată din segmente cumulate ce sunt mai mici decât valoarea 1 milimetru.**

Extrasul de carte funciară generat prin sistemul informatic integrat al ANCPI conține informațiile din cartea funciară active la data generării. Acesta este valabil în condițiile prevăzute de art. 7 din Legea nr. 455/2001, coroborat cu art. 3 din O.U.G. nr. 41/2016, exclusiv în mediul electronic, pentru activități și procese administrative prevăzute de legislația în vigoare. Valabilitatea poate fi extinsă și în forma fizică a documentului, fără semnătură olografă, cu acceptul expres sau procedural al instituției publice ori entității care a solicitat prezentarea acestui extras.
Verificarea corectitudinii și realității informațiilor conținute de document se poate face la adresa **www.ancpi.ro/verificare**, folosind codul de verificare online disponibil în antet. Codul de verificare este valabil 30 de zile calendaristice de la momentul generării documentului.

Data și ora generării,
04/08/2025, 10:03

Acest document se eliberează gratuit pentru proprietarii imobilelor. Pentru alți solicitanți, costul extrasului este de 25 de lei la ghișeu, respectiv 20 de lei dacă este obținut online prin platforma http://epay.ancpi.ro

Oficiul de Cadastru şi Publicitate Imobiliară PRAHOVA
Biroul de Cadastru şi Publicitate Imobiliară Ploieşti

PLOIESTI, Str. Unirii nr. 2, Cod postal 100043, Tel: (0244) 51 95 69, Fax: (0244) 59 22 95

Nr.cerere	**131898**
Ziua	**01**
Luna	**08**
Anul	**2025**

Extras de Plan Cadastral de Carte Funciară pentru Imobil număr cadastral 31541 / UAT Fulga

TEREN Extravilan
Adresa: Jud. Prahova, UAT Fulga

Comuna/Oraş/Municipiu: Fulga

Nr. cadastral	Suprafaţa măsurată	Observaţii / Referinţe
31541	1500	

* Suprafaţa este determinată in planul de proiecţie Stereo 70.

DETALII LINIARE IMOBIL

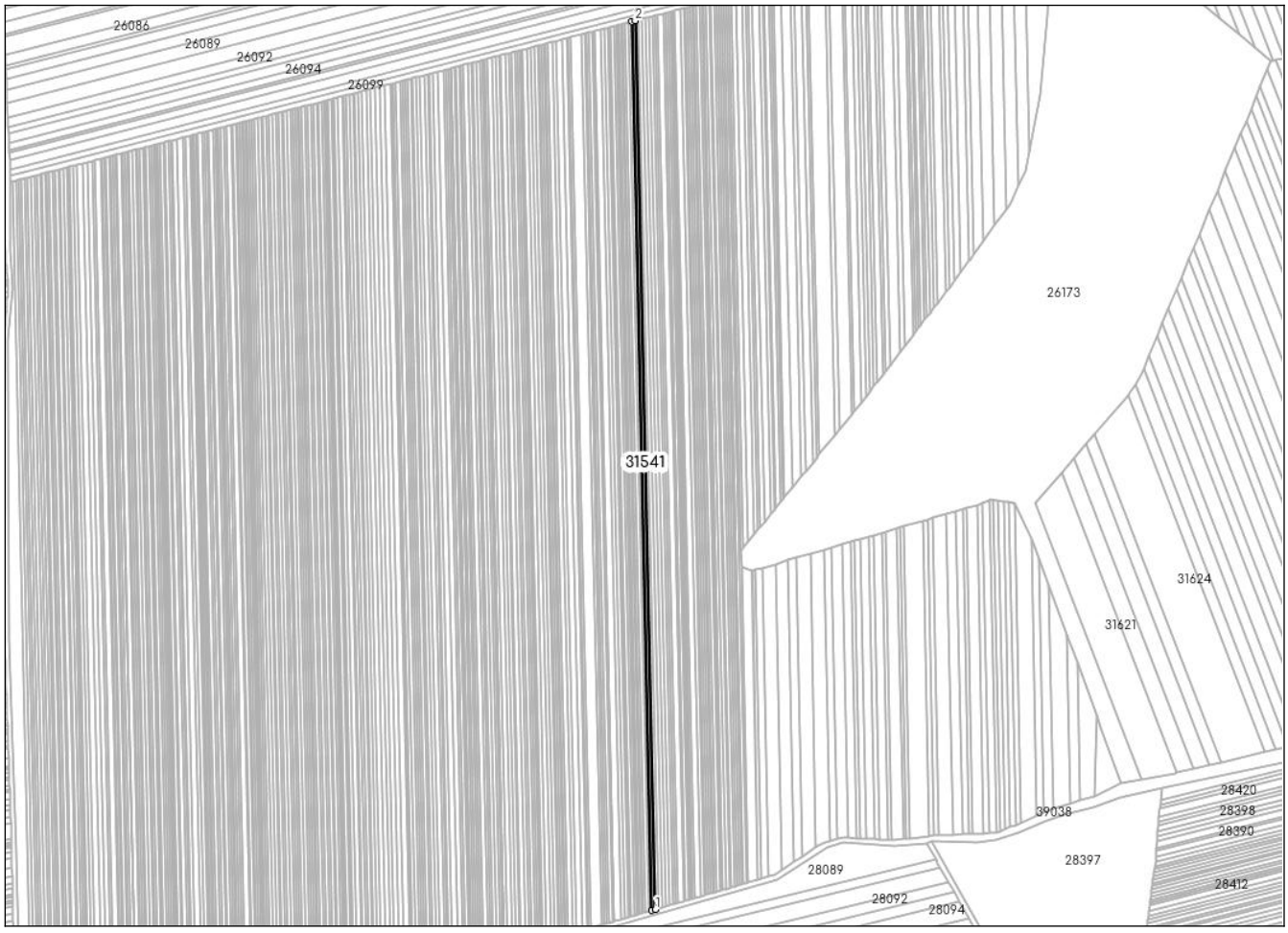

Incadrare in zonă
scara 1:5000



Date referitoare la teren

Crt	Categoria de folosință	Intra vilan	Suprafaţa (mp)	Tarla	Parcelă	Observaţii / Referinţe
1	arabil	NU	1.500	36	512/291	
	TOTAL:		**1.500**			

Date referitoare la construcţii

Crt	Numar	Destinaţie construcţie	Supraf. (mp)	Situaţie juridică	Observaţii / Referinţe
Imobilul nu are in componență construcții					

Lungime Segmente
1) Valorile lungimilor segmentelor sunt obţinute din proiecţie în plan.

Punct început	X / Y	Punct sfârşit	X / Y	Lungime segment (** (m)
1	616.838,987 381.442,36	2	616.824,843 382.060,248	618.05
2	616.824,843 382.060,248	3	616.822,43 382.059,625	2.492
3	616.822,43 382.059,625	4	616.836,576 381.441,663	618.124
4	616.836,576 381.441,663	1	616.838,987 381.442,36	2.51

**** Lungimile segmentelor sunt determinate în planul de proiecţie Stereo 70 şi sunt rotunjite la 1 milimetru.**
***** Distanţa dintre puncte este formată din segmente cumulate ce sunt mai mici decât valoarea 1 milimetru.**

Certific că informațiile din prezentul extras sunt conforme cu datele din planul cadastral de carte funciară al OCPI PRAHOVA la data: 04-08-2025
Situația prezentată poate face obiectul unor modificări ulterioare, in condițiile Legii cadastrului și publicității imobiliare nr. 7/1996, republicată.

Consilier/Inspector de specialitate,

Ancuța-Elena Constantin

Oficiul de Cadastru şi Publicitate Imobiliară PRAHOVA
Biroul de Cadastru şi Publicitate Imobiliară Ploieşti

Nr. cerere	131897
Ziua	01
Luna	08
Anul	2025

Cod verificare
100192386351

EXTRAS DE CARTE FUNCIARĂ
PENTRU INFORMARE

Carte Funciară Nr. 31540 Fulga

A. Partea I. Descrierea imobilului

TEREN Extravilan

Adresa: Jud. Prahova, UAT Fulga

Nr. Crt	Nr. cadastral Nr. topografic	Suprafaţa* (mp)	Observaţii / Referinţe
A1	31540	1.500	Teren neimprejmuit;

B. Partea II. Proprietari şi acte

Înscrieri privitoare la dreptul de proprietate şi alte drepturi reale		Referinţe
131897 / 01/08/2025		
Registrul Cadastral al Imobilelor (UAT Fulga); Act Normativ lg.7/1996 emis de Parlamentul Romaniei;		
B1	Se infiinteaza cartea funciara a imobilului 31540 ca urmare a finalizarii inregistrarii sistematice. Imobilul se gaseste in registrul cadastral al imobilelor sub numarul 8852.	A1
Hotarare Judecatoreasca nr. 318, din 27/03/2012 emis de JUDECATORIA MIZIL, JUDETUL PRAHOVA (SENTINTA CIVILA;);		
B2	Intabulare, drept de PROPRIETATE, dobandit prin Hotarare Judecatoreasca, cota actuala 1/1	A1
	1) **DAN NICULAIE**	

C. Partea III. SARCINI .

Inscrieri privind dezmembrămintele dreptului de proprietate, drepturi reale de garanţie şi sarcini	Referinţe
NU SUNT	

Anexa Nr. 1 La Partea I

Teren

Nr cadastral	Suprafaţa (mp)*	Observaţii / Referinţe
31540	1.500	

* Suprafaţa este determinată in planul de proiecţie Stereo 70.

DETALII LINIARE IMOBIL



Date referitoare la teren

Nr Crt	Categorie folosinţă	Intra vilan	Suprafaţa (mp)	Tarla	Parcelă	Nr. topo	Observaţii / Referinţe
1	arabil	NU	1.500	36	512/290	-	

Lungime Segmente
1) Valorile lungimilor segmentelor sunt obţinute din proiecţie în plan.

Punct început	X / Y	Punct sfârşit	X / Y	Lungime segment (** (m)
1	616.822,43 382.059,625	2	616.820,017 382.059,002	2.492
2	616.820,017 382.059,002	3	616.834,165 381.440,965	618.199
3	616.834,165 381.440,965	4	616.836,576 381.441,663	2.51
4	616.836,576 381.441,663	1	616.822,43 382.059,625	618.124

**** Lungimile segmentelor sunt determinate în planul de proiecţie Stereo 70 şi sunt rotunjite la 1 milimetru.**
***** Distanţa dintre puncte este formată din segmente cumulate ce sunt mai mici decât valoarea 1 milimetru.**

Extrasul de carte funciară generat prin sistemul informatic integrat al ANCPI conține informațiile din cartea funciară active la data generării. Acesta este valabil în condițiile prevăzute de art. 7 din Legea nr. 455/2001, coroborat cu art. 3 din O.U.G. nr. 41/2016, exclusiv în mediul electronic, pentru activități și procese administrative prevăzute de legislația în vigoare. Valabilitatea poate fi extinsă și în forma fizică a documentului, fără semnătură olografă, cu acceptul expres sau procedural al instituției publice ori entității care a solicitat prezentarea acestui extras.
Verificarea corectitudinii și realității informațiilor conținute de document se poate face la adresa **www.ancpi.ro/verificare**, folosind codul de verificare online disponibil în antet. Codul de verificare este valabil 30 de zile calendaristice de la momentul generării documentului.

Data și ora generării,
04/08/2025, 10:03

Acest document se eliberează gratuit pentru proprietarii imobilelor. Pentru alți solicitanți, costul extrasului este de 25 de lei la ghișeu, respectiv 20 de lei dacă este obținut online prin platforma http://epay.ancpi.ro

Oficiul de Cadastru şi Publicitate Imobiliară PRAHOVA
Biroul de Cadastru şi Publicitate Imobiliară Ploieşti

PLOIESTI, Str. Unirii nr. 2, Cod postal 100043, Tel: (0244) 51 95 69, Fax: (0244) 59 22 95

Nr.cerere	**131897**
Ziua	**01**
Luna	**08**
Anul	**2025**

Extras de Plan Cadastral de Carte Funciară pentru Imobil număr cadastral 31540 / UAT Fulga

TEREN Extravilan
Adresa: Jud. Prahova, UAT Fulga

Comuna/Oraş/Municipiu: Fulga

Nr. cadastral	Suprafaţa măsurată	Observaţii / Referinţe
31540	1500	

* Suprafaţa este determinată in planul de proiecţie Stereo 70.

DETALII LINIARE IMOBIL

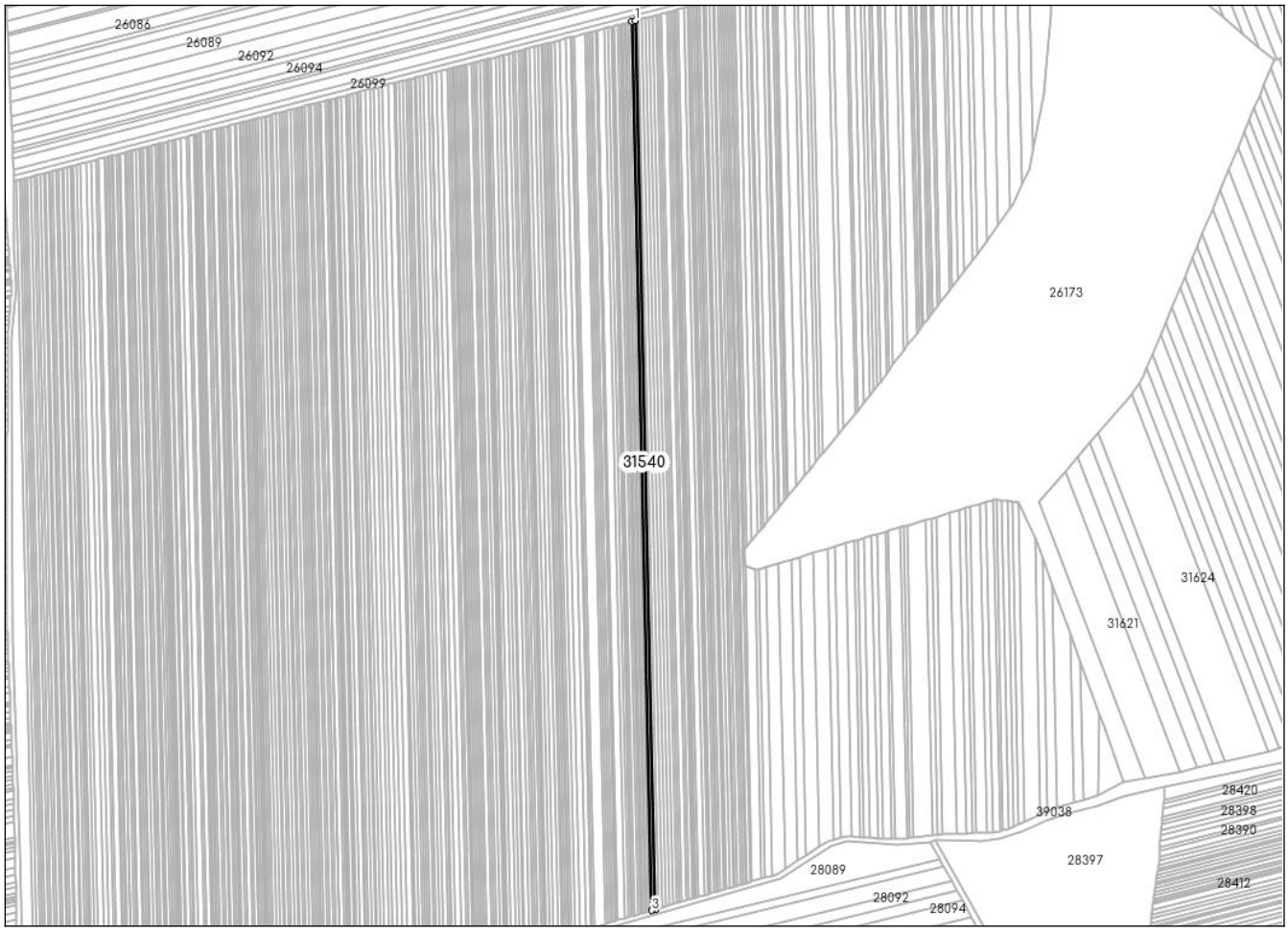

Incadrare in zonă
scara 1:5000



Date referitoare la teren

Crt	Categoria de folosință	Intra vilan	Suprafaţa (mp)	Tarla	Parcelă	Observaţii / Referinţe
1	arabil	NU	1.500	36	512/290	
	TOTAL:		**1.500**			

Date referitoare la construcţii

Crt	Numar	Destinaţie construcţie	Supraf. (mp)	Situaţie juridică	Observaţii / Referinţe
Imobilul nu are in componență construcții					

Lungime Segmente
1) Valorile lungimilor segmentelor sunt obţinute din proiecţie în plan.

Punct început	X / Y	Punct sfârşit	X / Y	Lungime segment (** (m)
1	616.822,43 382.059,625	2	616.820,017 382.059,002	2.492
2	616.820,017 382.059,002	3	616.834,165 381.440,965	618.199
3	616.834,165 381.440,965	4	616.836,576 381.441,663	2.51
4	616.836,576 381.441,663	1	616.822,43 382.059,625	618.124

**** Lungimile segmentelor sunt determinate în planul de proiecţie Stereo 70 şi sunt rotunjite la 1 milimetru.**
***** Distanţa dintre puncte este formată din segmente cumulate ce sunt mai mici decât valoarea 1 milimetru.**

Certific că informațiile din prezentul extras sunt conforme cu datele din planul cadastral de carte funciară al OCPI PRAHOVA la data: 04-08-2025
Situația prezentată poate face obiectul unor modificări ulterioare, in condițiile Legii cadastrului și publicității imobiliare nr. 7/1996, republicată.

Consilier/Inspector de specialitate,

Ancuța-Elena Constantin

Oficiul de Cadastru şi Publicitate Imobiliară PRAHOVA
Biroul de Cadastru şi Publicitate Imobiliară Ploieşti

Nr. cerere	131896
Ziua	01
Luna	08
Anul	2025

Cod verificare
100192386350

EXTRAS DE CARTE FUNCIARĂ
PENTRU INFORMARE

Carte Funciară Nr. 31539 Fulga

A. Partea I. Descrierea imobilului

TEREN Extravilan

Adresa: Jud. Prahova, UAT Fulga

Nr. Crt	Nr. cadastral Nr. topografic	Suprafaţa* (mp)	Observaţii / Referinţe
A1	31539	1.200	Teren neimprejmuit;

B. Partea II. Proprietari şi acte

Înscrieri privitoare la dreptul de proprietate şi alte drepturi reale		Referinţe
131896 / 01/08/2025		
Registrul Cadastral al Imobilelor (UAT Fulga); Act Normativ lg.7/1996 emis de Parlamentul Romaniei;		
B1	Se infiinteaza cartea funciara a imobilului 31539 ca urmare a finalizarii inregistrarii sistematice. Imobilul se gaseste in registrul cadastral al imobilelor sub numarul 8851.	A1
Hotarare Judecatoreasca nr. 2135, din 15/12/2009 emis de JUDECATORIA MIZIL, JUDETUL PRAHOVA (SENTINTA CIVILA;);		
B2	Intabulare, drept de PROPRIETATE, dobandit prin Hotarare Judecatoreasca, cota actuala 1/1	A1
	1) **TUŢU ANICA**	

C. Partea III. SARCINI .

Inscrieri privind dezmembrămintele dreptului de proprietate, drepturi reale de garanţie şi sarcini	Referinţe
NU SUNT	

Anexa Nr. 1 La Partea I

Teren

Nr cadastral	Suprafaţa (mp)*	Observaţii / Referinţe
31539	1.200	

* Suprafaţa este determinată in planul de proiecţie Stereo 70.

DETALII LINIARE IMOBIL

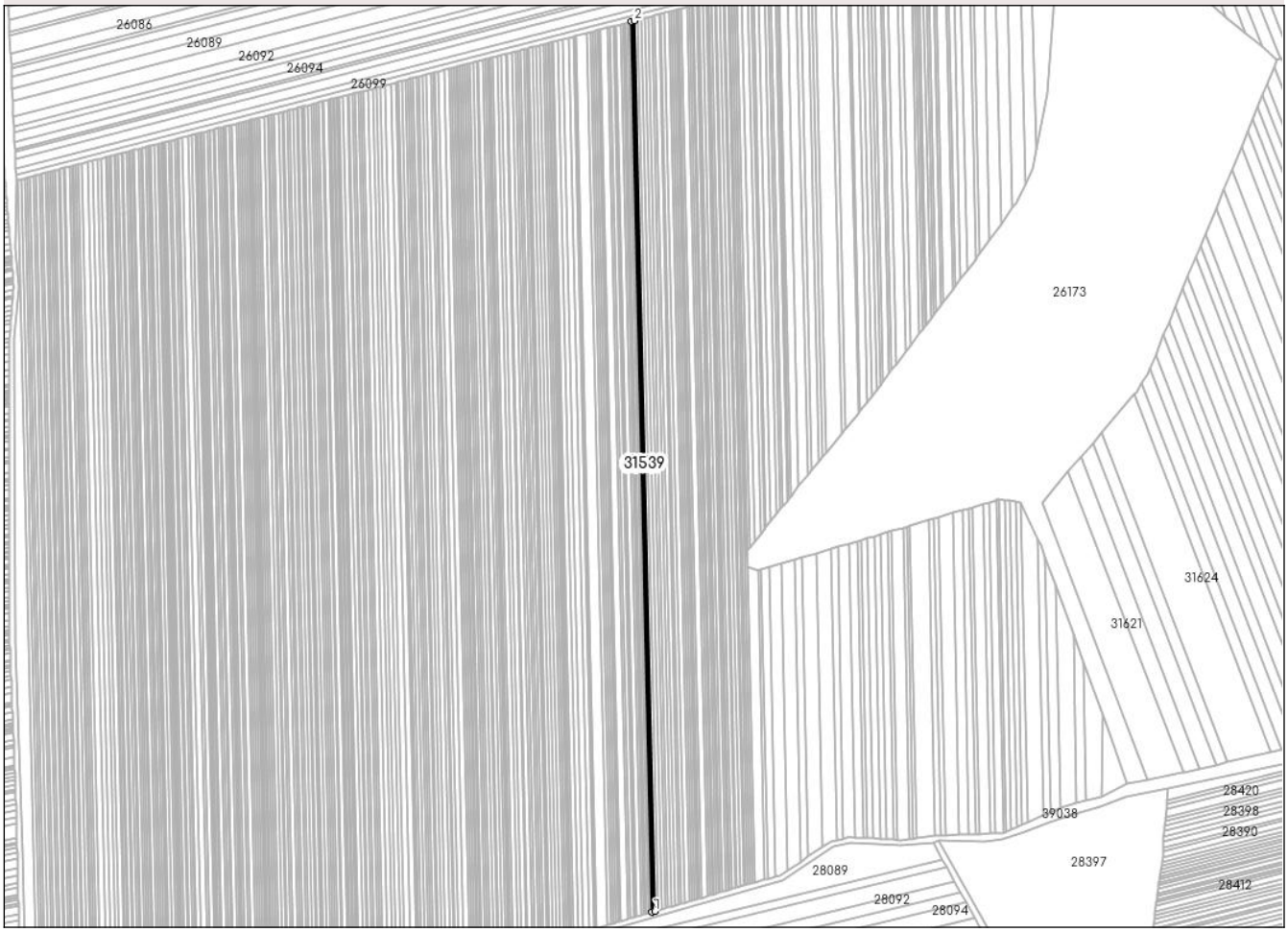

Date referitoare la teren

Nr Crt	Categorie folosinţă	Intra vilan	Suprafaţa (mp)	Tarla	Parcelă	Nr. topo	Observaţii / Referinţe
1	arabil	NU	1.200	36	512/289	-	

Lungime Segmente
1) Valorile lungimilor segmentelor sunt obţinute din proiecţie în plan.

Punct început	X / Y	Punct sfârşit	X / Y	Lungime segment (** (m)
1	616.834,165 381.440,965	2	616.820,017 382.059,002	618.199
2	616.820,017 382.059,002	3	616.818,087 382.058,503	1.993
3	616.818,087 382.058,503	4	616.832,236 381.440,407	618.258
4	616.832,236 381.440,407	1	616.834,165 381.440,965	2.008

**** Lungimile segmentelor sunt determinate în planul de proiecţie Stereo 70 şi sunt rotunjite la 1 milimetru.**
***** Distanţa dintre puncte este formată din segmente cumulate ce sunt mai mici decât valoarea 1 milimetru.**

Extrasul de carte funciară generat prin sistemul informatic integrat al ANCPI conține informațiile din cartea funciară active la data generării. Acesta este valabil în condițiile prevăzute de art. 7 din Legea nr. 455/2001, coroborat cu art. 3 din O.U.G. nr. 41/2016, exclusiv în mediul electronic, pentru activități și procese administrative prevăzute de legislația în vigoare. Valabilitatea poate fi extinsă și în forma fizică a documentului, fără semnătură olografă, cu acceptul expres sau procedural al instituției publice ori entității care a solicitat prezentarea acestui extras.
Verificarea corectitudinii și realității informațiilor conținute de document se poate face la adresa **www.ancpi.ro/verificare**, folosind codul de verificare online disponibil în antet. Codul de verificare este valabil 30 de zile calendaristice de la momentul generării documentului.

Data și ora generării,
04/08/2025, 10:03

Acest document se eliberează gratuit pentru proprietarii imobilelor. Pentru alți solicitanți, costul extrasului este de 25 de lei la ghișeu, respectiv 20 de lei dacă este obținut online prin platforma http://epay.ancpi.ro

Oficiul de Cadastru şi Publicitate Imobiliară PRAHOVA
Biroul de Cadastru şi Publicitate Imobiliară Ploieşti

PLOIESTI, Str. Unirii nr. 2, Cod postal 100043, Tel: (0244) 51 95 69, Fax: (0244) 59 22 95

Nr.cerere	**131896**
Ziua	**01**
Luna	**08**
Anul	**2025**

Extras de Plan Cadastral de Carte Funciară pentru Imobil număr cadastral 31539 / UAT Fulga

TEREN Extravilan
Adresa: Jud. Prahova, UAT Fulga

Comuna/Oraş/Municipiu: Fulga

Nr. cadastral	Suprafaţa măsurată	Observaţii / Referinţe
31539	1200	

* Suprafaţa este determinată in planul de proiecţie Stereo 70.

DETALII LINIARE IMOBIL

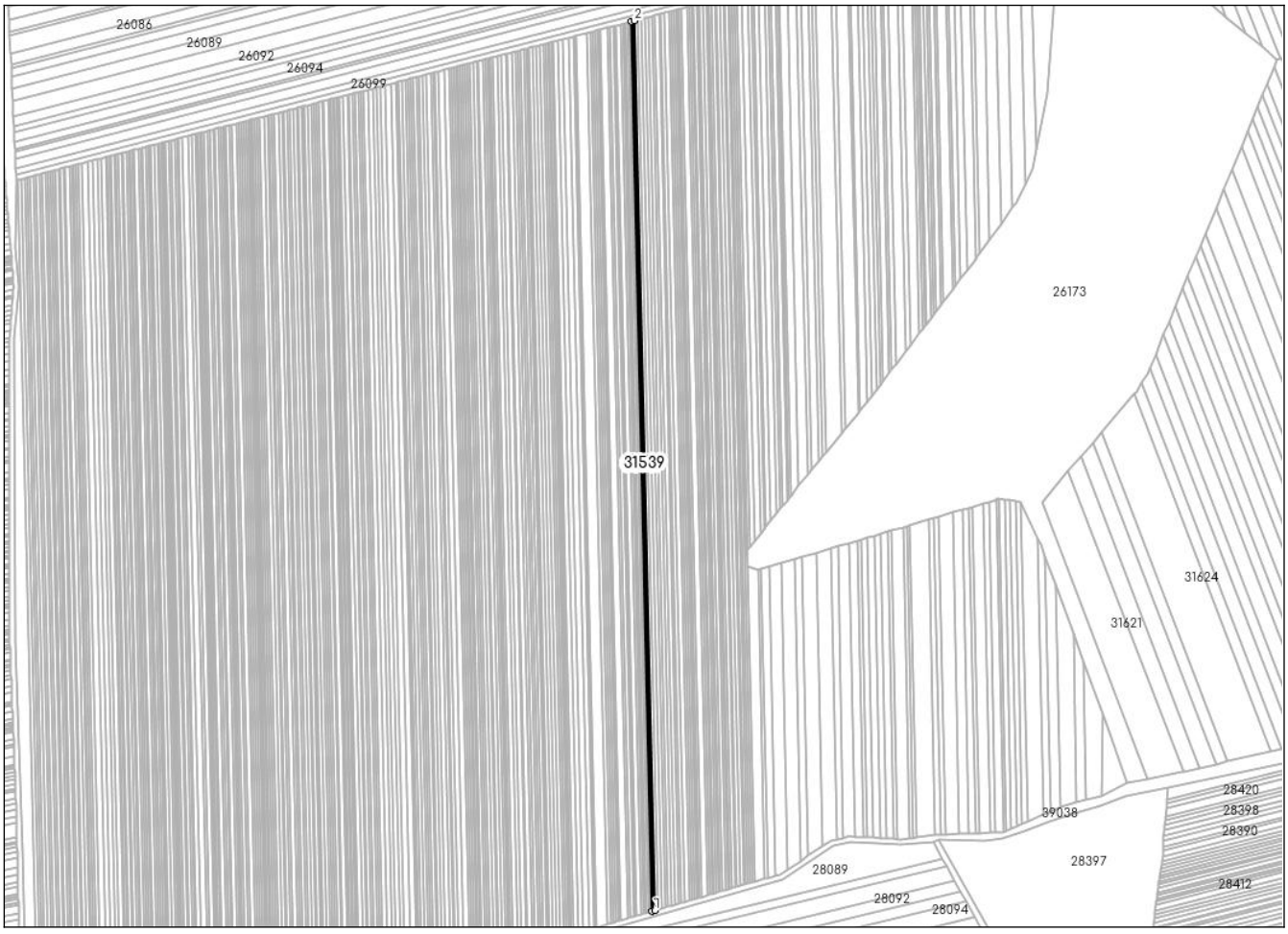

Incadrare in zonă
scara 1:5000



Date referitoare la teren

Crt	Categoria de folosință	Intra vilan	Suprafaţa (mp)	Tarla	Parcelă	Observaţii / Referinţe
1	arabil	NU	1.200	36	512/289	
	TOTAL:		**1.200**			

Date referitoare la construcţii

Crt	Numar	Destinaţie construcţie	Supraf. (mp)	Situaţie juridică	Observaţii / Referinţe
Imobilul nu are in componență construcții					

Lungime Segmente
1) Valorile lungimilor segmentelor sunt obţinute din proiecţie în plan.

Punct început	X / Y	Punct sfârşit	X / Y	Lungime segment (** (m)
1	616.834,165 381.440,965	2	616.820,017 382.059,002	618.199
2	616.820,017 382.059,002	3	616.818,087 382.058,503	1.993
3	616.818,087 382.058,503	4	616.832,236 381.440,407	618.258
4	616.832,236 381.440,407	1	616.834,165 381.440,965	2.008

**** Lungimile segmentelor sunt determinate în planul de proiecţie Stereo 70 şi sunt rotunjite la 1 milimetru.**
***** Distanţa dintre puncte este formată din segmente cumulate ce sunt mai mici decât valoarea 1 milimetru.**

Certific că informațiile din prezentul extras sunt conforme cu datele din planul cadastral de carte funciară al OCPI PRAHOVA la data: 04-08-2025
Situația prezentată poate face obiectul unor modificări ulterioare, in condițiile Legii cadastrului și publicității imobiliare nr. 7/1996, republicată.

Consilier/Inspector de specialitate,

Ancuța-Elena Constantin

Oficiul de Cadastru şi Publicitate Imobiliară PRAHOVA
Biroul de Cadastru şi Publicitate Imobiliară Ploieşti

Nr. cerere	131895
Ziua	01
Luna	08
Anul	2025

Cod verificare
100192386349

EXTRAS DE CARTE FUNCIARĂ
PENTRU INFORMARE

Carte Funciară Nr. 31538 Fulga

A. Partea I. Descrierea imobilului

TEREN Extravilan

Adresa: Jud. Prahova, UAT Fulga

Nr. Crt	Nr. cadastral Nr. topografic	Suprafaţa* (mp)	Observaţii / Referinţe
A1	31538	1.100	Teren neimprejmuit;

B. Partea II. Proprietari şi acte

Înscrieri privitoare la dreptul de proprietate şi alte drepturi reale		Referinţe
131895 / 01/08/2025		
Registrul Cadastral al Imobilelor (UAT Fulga); Act Normativ lg.7/1996 emis de Parlamentul Romaniei;		
B1	Se infiinteaza cartea funciara a imobilului 31538 ca urmare a finalizarii inregistrarii sistematice. Imobilul se gaseste in registrul cadastral al imobilelor sub numarul 8850.	A1
Act Administrativ nr. 83030, din 26/10/1999 emis de CJSDPAT PRAHOVA (TITLU DE PROPRIETATE;);		
B2	Intabulare, drept de PROPRIETATE, dobandit prin Reconstituire, cota actuala 1/1	A1
	1) **MIRICĂ MARILENA** 2) **SCARLAT ELENA** 3) **HÎLCU LUCICA** 4) **MARIN VIORICA**	

C. Partea III. SARCINI .

Inscrieri privind dezmembrămintele dreptului de proprietate, drepturi reale de garanţie şi sarcini	Referinţe
NU SUNT	

Anexa Nr. 1 La Partea I

Teren

Nr cadastral	Suprafaţa (mp)*	Observaţii / Referinţe
31538	1.100	

* Suprafaţa este determinată in planul de proiecţie Stereo 70.

DETALII LINIARE IMOBIL

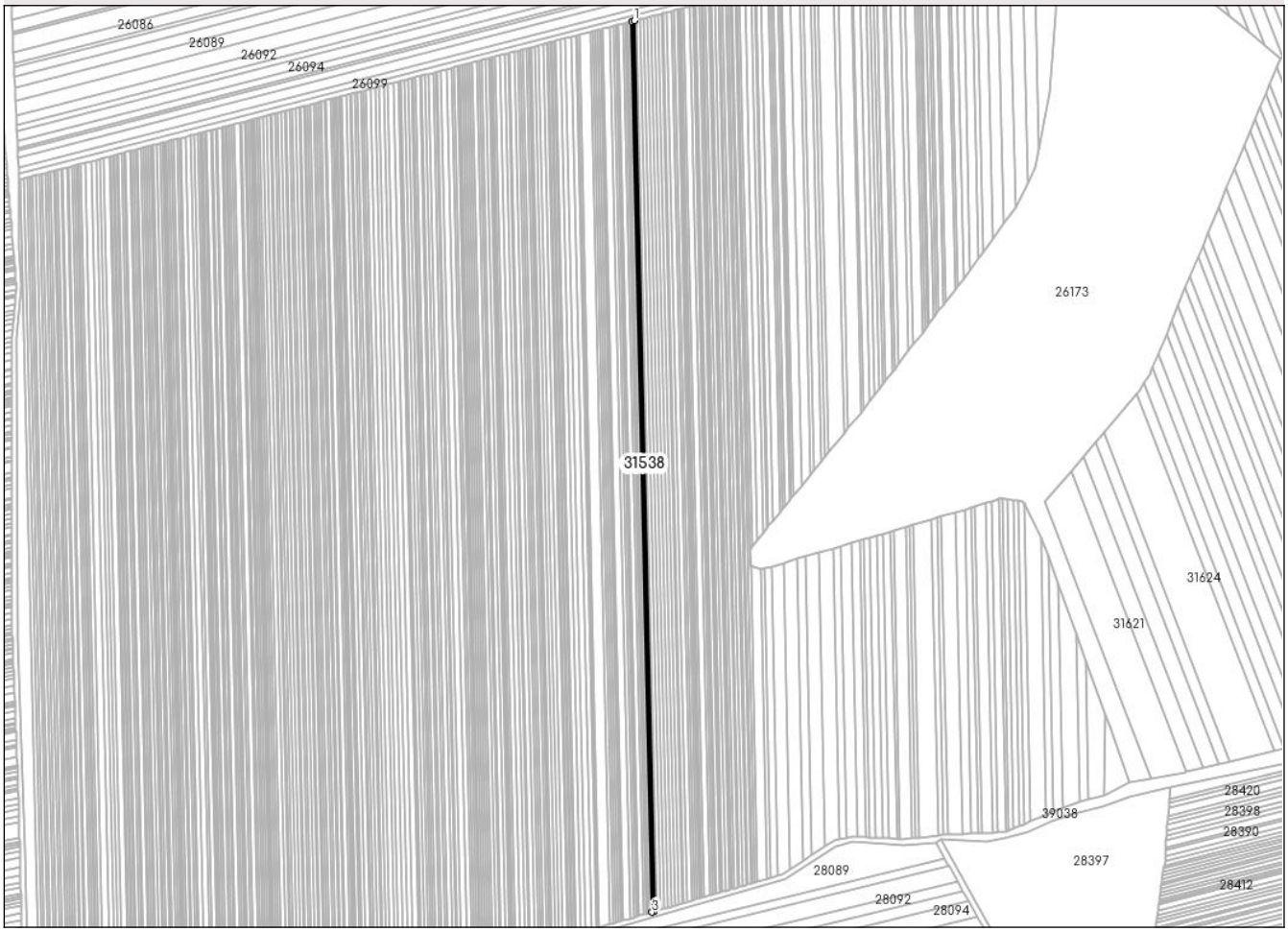

Date referitoare la teren

Nr Crt	Categorie folosinţă	Intra vilan	Suprafaţa (mp)	Tarla	Parcelă	Nr. topo	Observaţii / Referinţe
1	arabil	NU	1.100	36	512/288	-	

Lungime Segmente
1) Valorile lungimilor segmentelor sunt obţinute din proiecţie în plan.

Punct început	X / Y	Punct sfârşit	X / Y	Lungime segment (** (m)
1	616.818,087 382.058,503	2	616.816,318 382.058,046	1.827
2	616.816,318 382.058,046	3	616.830,468 381.439,895	618.313
3	616.830,468 381.439,895	4	616.832,236 381.440,407	1.841
4	616.832,236 381.440,407	1	616.818,087 382.058,503	618.258

**** Lungimile segmentelor sunt determinate în planul de proiecţie Stereo 70 şi sunt rotunjite la 1 milimetru.**
***** Distanţa dintre puncte este formată din segmente cumulate ce sunt mai mici decât valoarea 1 milimetru.**

Extrasul de carte funciară generat prin sistemul informatic integrat al ANCPI conține informațiile din cartea funciară active la data generării. Acesta este valabil în condițiile prevăzute de art. 7 din Legea nr. 455/2001, coroborat cu art. 3 din O.U.G. nr. 41/2016, exclusiv în mediul electronic, pentru activități și procese administrative prevăzute de legislația în vigoare. Valabilitatea poate fi extinsă și în forma fizică a documentului, fără semnătură olografă, cu acceptul expres sau procedural al instituției publice ori entității care a solicitat prezentarea acestui extras.
Verificarea corectitudinii și realității informațiilor conținute de document se poate face la adresa **www.ancpi.ro/verificare**, folosind codul de verificare online disponibil în antet. Codul de verificare este valabil 30 de zile calendaristice de la momentul generării documentului.

Data și ora generării,
04/08/2025, 10:03

Acest document se eliberează gratuit pentru proprietarii imobilelor. Pentru alți solicitanți, costul extrasului este de 25 de lei la ghișeu, respectiv 20 de lei dacă este obținut online prin platforma http://epay.ancpi.ro

Oficiul de Cadastru şi Publicitate Imobiliară PRAHOVA
Biroul de Cadastru şi Publicitate Imobiliară Ploieşti

PLOIESTI, Str. Unirii nr. 2, Cod postal 100043, Tel: (0244) 51 95 69, Fax: (0244) 59 22 95

Nr.cerere	**131895**
Ziua	**01**
Luna	**08**
Anul	**2025**

Extras de Plan Cadastral de Carte Funciară pentru Imobil număr cadastral 31538 / UAT Fulga

TEREN Extravilan
Adresa: Jud. Prahova, UAT Fulga

Comuna/Oraş/Municipiu: Fulga

Nr. cadastral	Suprafaţa măsurată	Observaţii / Referinţe
31538	1100	

* Suprafaţa este determinată in planul de proiecţie Stereo 70.

DETALII LINIARE IMOBIL

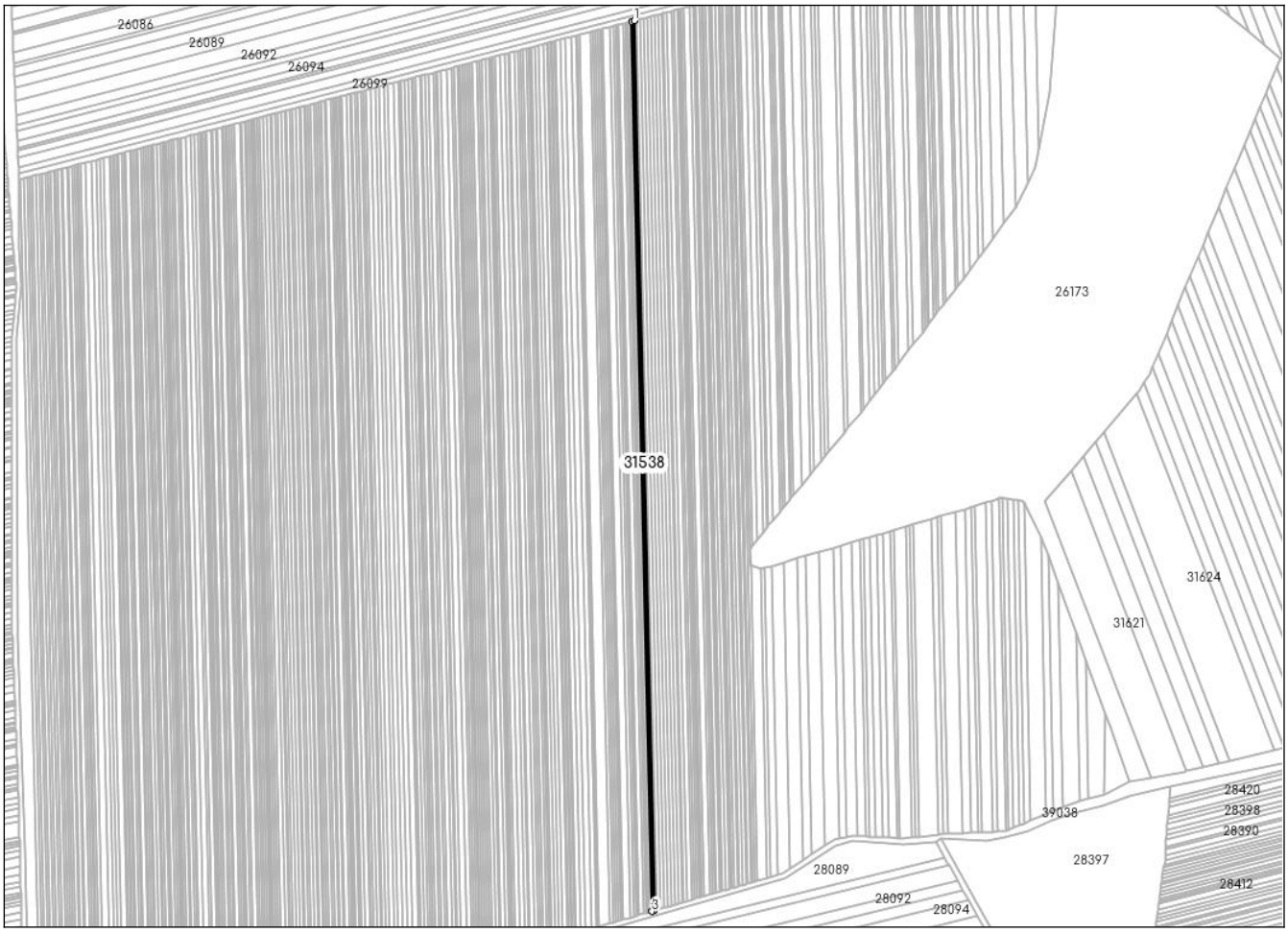

Incadrare in zonă
scara 1:5000



Date referitoare la teren

Crt	Categoria de folosință	Intra vilan	Suprafaţa (mp)	Tarla	Parcelă	Observaţii / Referinţe
1	arabil	NU	1.100	36	512/288	
	TOTAL:		**1.100**			

Date referitoare la construcţii

Crt	Numar	Destinaţie construcţie	Supraf. (mp)	Situaţie juridică	Observaţii / Referinţe
Imobilul nu are in componență construcții					

Lungime Segmente
1) Valorile lungimilor segmentelor sunt obţinute din proiecţie în plan.

Punct început	X / Y	Punct sfârşit	X / Y	Lungime segment (** (m)
1	616.818,087 382.058,503	2	616.816,318 382.058,046	1.827
2	616.816,318 382.058,046	3	616.830,468 381.439,895	618.313
3	616.830,468 381.439,895	4	616.832,236 381.440,407	1.841
4	616.832,236 381.440,407	1	616.818,087 382.058,503	618.258

**** Lungimile segmentelor sunt determinate în planul de proiecţie Stereo 70 şi sunt rotunjite la 1 milimetru.**
***** Distanţa dintre puncte este formată din segmente cumulate ce sunt mai mici decât valoarea 1 milimetru.**

Certific că informațiile din prezentul extras sunt conforme cu datele din planul cadastral de carte funciară al OCPI PRAHOVA la data: 04-08-2025
Situația prezentată poate face obiectul unor modificări ulterioare, in condițiile Legii cadastrului și publicității imobiliare nr. 7/1996, republicată.

Consilier/Inspector de specialitate,

Ancuța-Elena Constantin

Oficiul de Cadastru şi Publicitate Imobiliară PRAHOVA
Biroul de Cadastru şi Publicitate Imobiliară Ploieşti

Nr. cerere	131894
Ziua	01
Luna	08
Anul	2025

Cod verificare
100192386348

EXTRAS DE CARTE FUNCIARĂ
PENTRU INFORMARE

Carte Funciară Nr. 31537 Fulga

A. Partea I. Descrierea imobilului

TEREN Extravilan

Adresa: Jud. Prahova, UAT Fulga

Nr. Crt	Nr. cadastral Nr. topografic	Suprafaţa* (mp)	Observaţii / Referinţe
A1	31537	600	Teren neimprejmuit;

B. Partea II. Proprietari şi acte

Înscrieri privitoare la dreptul de proprietate şi alte drepturi reale		Referinţe
131894 / 01/08/2025		
Registrul Cadastral al Imobilelor (UAT Fulga); Act Normativ lg.7/1996 emis de Parlamentul Romaniei;		
B1	Se infiinteaza cartea funciara a imobilului 31537 ca urmare a finalizarii inregistrarii sistematice. Imobilul se gaseste in registrul cadastral al imobilelor sub numarul 8849.	A1
Act Administrativ nr. 79586, din 14/05/1999 emis de CJSDPAT PRAHOVA (TITLU DE PROPRIETATE;);		
B2	Intabulare, drept de PROPRIETATE, dobandit prin Reconstituire, cota actuala 1/1	A1
	1) **DRAGOMIR DUMITRU**	

C. Partea III. SARCINI .

Inscrieri privind dezmembrămintele dreptului de proprietate, drepturi reale de garanţie şi sarcini	Referinţe
NU SUNT	

Anexa Nr. 1 La Partea I

Teren

Nr cadastral	Suprafaţa (mp)*	Observaţii / Referinţe
31537	600	

* Suprafaţa este determinată in planul de proiecţie Stereo 70.

DETALII LINIARE IMOBIL

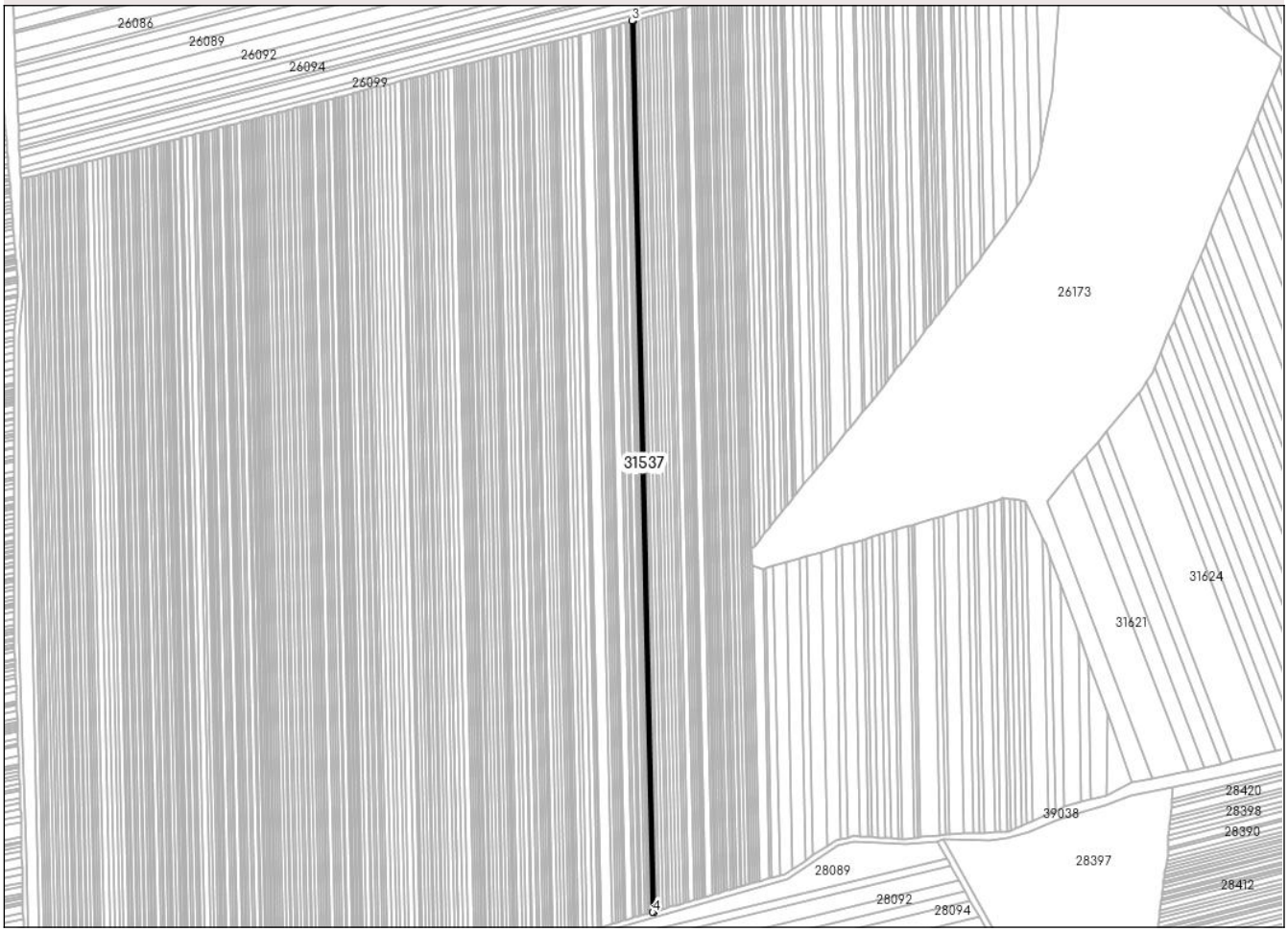

Date referitoare la teren

Nr Crt	Categorie folosinţă	Intra vilan	Suprafaţa (mp)	Tarla	Parcelă	Nr. topo	Observaţii / Referinţe
1	arabil	NU	600	36	512/287	-	

Lungime Segmente
1) Valorile lungimilor segmentelor sunt obţinute din proiecţie în plan.

Punct început	X / Y	Punct sfârşit	X / Y	Lungime segment (** (m)
1	616.830,468 381.439,895	2	616.816,318 382.058,046	618.313
2	616.816,318 382.058,046	3	616.815,353 382.057,797	0.997
3	616.815,353 382.057,797	4	616.829,504 381.439,616	618.343
4	616.829,504 381.439,616	1	616.830,468 381.439,895	1.004

**** Lungimile segmentelor sunt determinate în planul de proiecţie Stereo 70 şi sunt rotunjite la 1 milimetru.**
***** Distanţa dintre puncte este formată din segmente cumulate ce sunt mai mici decât valoarea 1 milimetru.**

Extrasul de carte funciară generat prin sistemul informatic integrat al ANCPI conține informațiile din cartea funciară active la data generării. Acesta este valabil în condițiile prevăzute de art. 7 din Legea nr. 455/2001, coroborat cu art. 3 din O.U.G. nr. 41/2016, exclusiv în mediul electronic, pentru activități și procese administrative prevăzute de legislația în vigoare. Valabilitatea poate fi extinsă și în forma fizică a documentului, fără semnătură olografă, cu acceptul expres sau procedural al instituției publice ori entității care a solicitat prezentarea acestui extras.
Verificarea corectitudinii și realității informațiilor conținute de document se poate face la adresa **www.ancpi.ro/verificare**, folosind codul de verificare online disponibil în antet. Codul de verificare este valabil 30 de zile calendaristice de la momentul generării documentului.

Data și ora generării,
04/08/2025, 10:03

Acest document se eliberează gratuit pentru proprietarii imobilelor. Pentru alți solicitanți, costul extrasului este de 25 de lei la ghișeu, respectiv 20 de lei dacă este obținut online prin platforma http://epay.ancpi.ro

ANCPI
AGENȚIA NAȚIONALĂ DE CADASTRU ȘI PUBLICITATE IMOBILIARĂ

Oficiul de Cadastru şi Publicitate Imobiliară PRAHOVA
Biroul de Cadastru şi Publicitate Imobiliară Ploiești

PLOIESTI, Str. Unirii nr. 2, Cod postal 100043, Tel: (0244) 51 95 69, Fax: (0244) 59 22 95

Nr.cerere	**131894**
Ziua	**01**
Luna	**08**
Anul	**2025**

Extras de Plan Cadastral de Carte Funciară pentru Imobil număr cadastral 31537 / UAT Fulga

TEREN Extravilan
Adresa: Jud. Prahova, UAT Fulga

Comuna/Oraş/Municipiu: Fulga

Nr. cadastral	Suprafața măsurată	Observaţii / Referinţe
31537	600	

* Suprafaţa este determinată in planul de proiecţie Stereo 70.

DETALII LINIARE IMOBIL

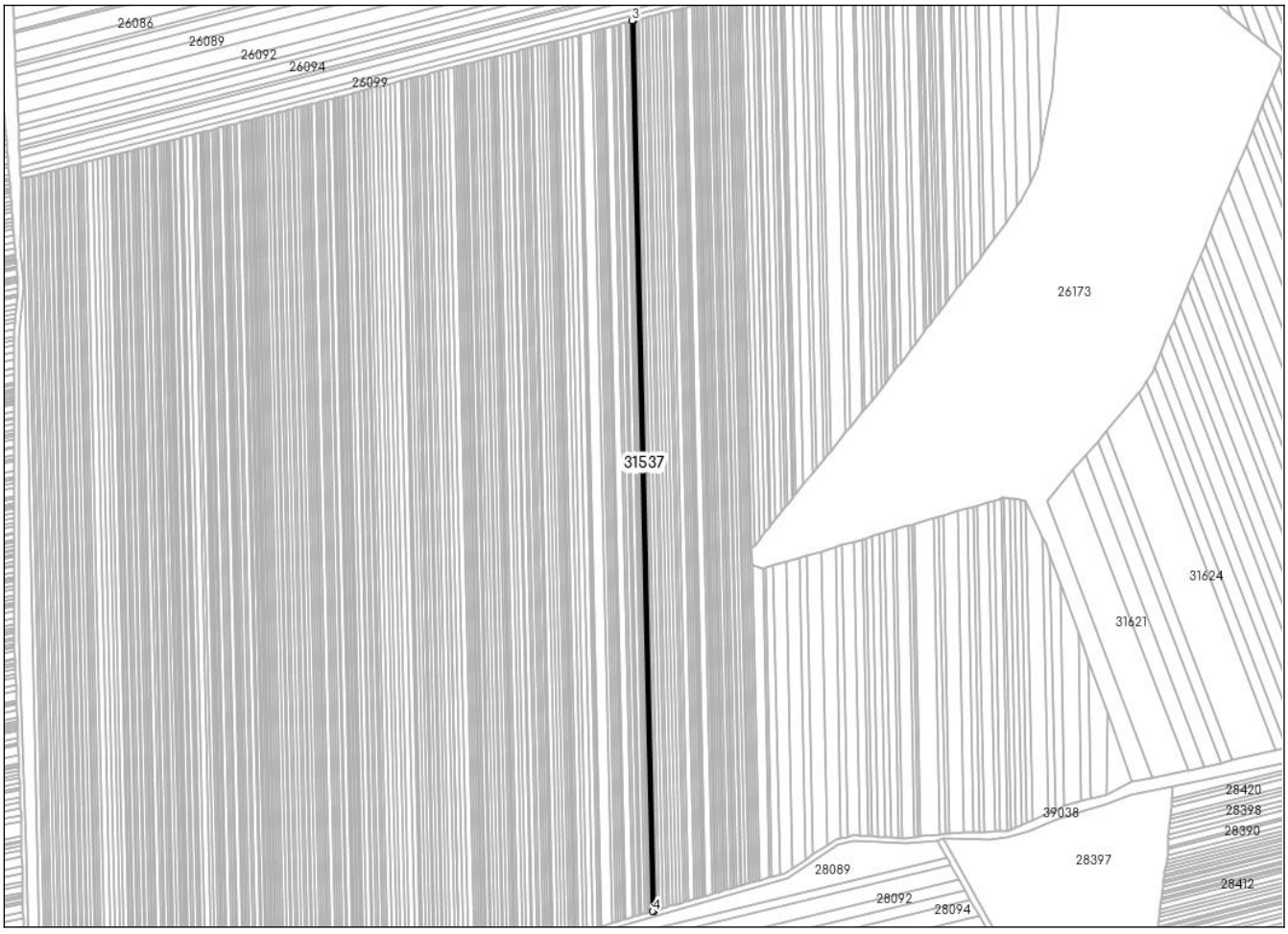

Incadrare in zonă
scara 1:5000



Date referitoare la teren

Crt	Categoria de folosință	Intra vilan	Suprafaţa (mp)	Tarla	Parcelă	Observaţii / Referinţe
1	arabil	NU	600	36	512/287	
	TOTAL:		**600**			

Date referitoare la construcţii

Crt	Numar	Destinaţie construcţie	Supraf. (mp)	Situaţie juridică	Observaţii / Referinţe
Imobilul nu are in componență construcții					

Lungime Segmente
1) Valorile lungimilor segmentelor sunt obţinute din proiecţie în plan.

Punct început	X / Y	Punct sfârşit	X / Y	Lungime segment (** (m)
1	616.830,468 381.439,895	2	616.816,318 382.058,046	618.313
2	616.816,318 382.058,046	3	616.815,353 382.057,797	0.997
3	616.815,353 382.057,797	4	616.829,504 381.439,616	618.343
4	616.829,504 381.439,616	1	616.830,468 381.439,895	1.004

**** Lungimile segmentelor sunt determinate în planul de proiecţie Stereo 70 şi sunt rotunjite la 1 milimetru.**
***** Distanţa dintre puncte este formată din segmente cumulate ce sunt mai mici decât valoarea 1 milimetru.**

Certific că informațiile din prezentul extras sunt conforme cu datele din planul cadastral de carte funciară al OCPI PRAHOVA la data: 04-08-2025
Situația prezentată poate face obiectul unor modificări ulterioare, in condițiile Legii cadastrului și publicității imobiliare nr. 7/1996, republicată.

Consilier/Inspector de specialitate,

Ancuța-Elena Constantin

Oficiul de Cadastru şi Publicitate Imobiliară PRAHOVA
Biroul de Cadastru şi Publicitate Imobiliară Ploieşti

Nr. cerere	131893
Ziua	01
Luna	08
Anul	2025

Cod verificare
100192386347

EXTRAS DE CARTE FUNCIARĂ
PENTRU INFORMARE

Carte Funciară Nr. 31536 Fulga

A. Partea I. Descrierea imobilului

TEREN Extravilan

Adresa: Jud. Prahova, UAT Fulga

Nr. Crt	Nr. cadastral Nr. topografic	Suprafaţa* (mp)	Observaţii / Referinţe
A1	31536	1.000	Teren neimprejmuit;

B. Partea II. Proprietari şi acte

Înscrieri privitoare la dreptul de proprietate şi alte drepturi reale		Referinţe
131893 / 01/08/2025		
Registrul Cadastral al Imobilelor (UAT Fulga); Act Normativ lg.7/1996 emis de Parlamentul Romaniei;		
B1	Se infiinteaza cartea funciara a imobilului 31536 ca urmare a finalizarii inregistrarii sistematice. Imobilul se gaseste in registrul cadastral al imobilelor sub numarul 8848.	A1
Act Administrativ nr. 63172, din 08/09/1998 emis de CJSDPAT PRAHOVA (TITLU DE PROPRIETATE;);		
B2	Intabulare, drept de PROPRIETATE, dobandit prin Reconstituire, cota actuala 1/1	A1
	1) **ZECHERU GRIGORE**	

C. Partea III. SARCINI .

Inscrieri privind dezmembrămintele dreptului de proprietate, drepturi reale de garanţie şi sarcini	Referinţe
NU SUNT	

Anexa Nr. 1 La Partea I

Teren

Nr cadastral	Suprafaţa (mp)*	Observaţii / Referinţe
31536	1.000	

* Suprafaţa este determinată in planul de proiecţie Stereo 70.

DETALII LINIARE IMOBIL

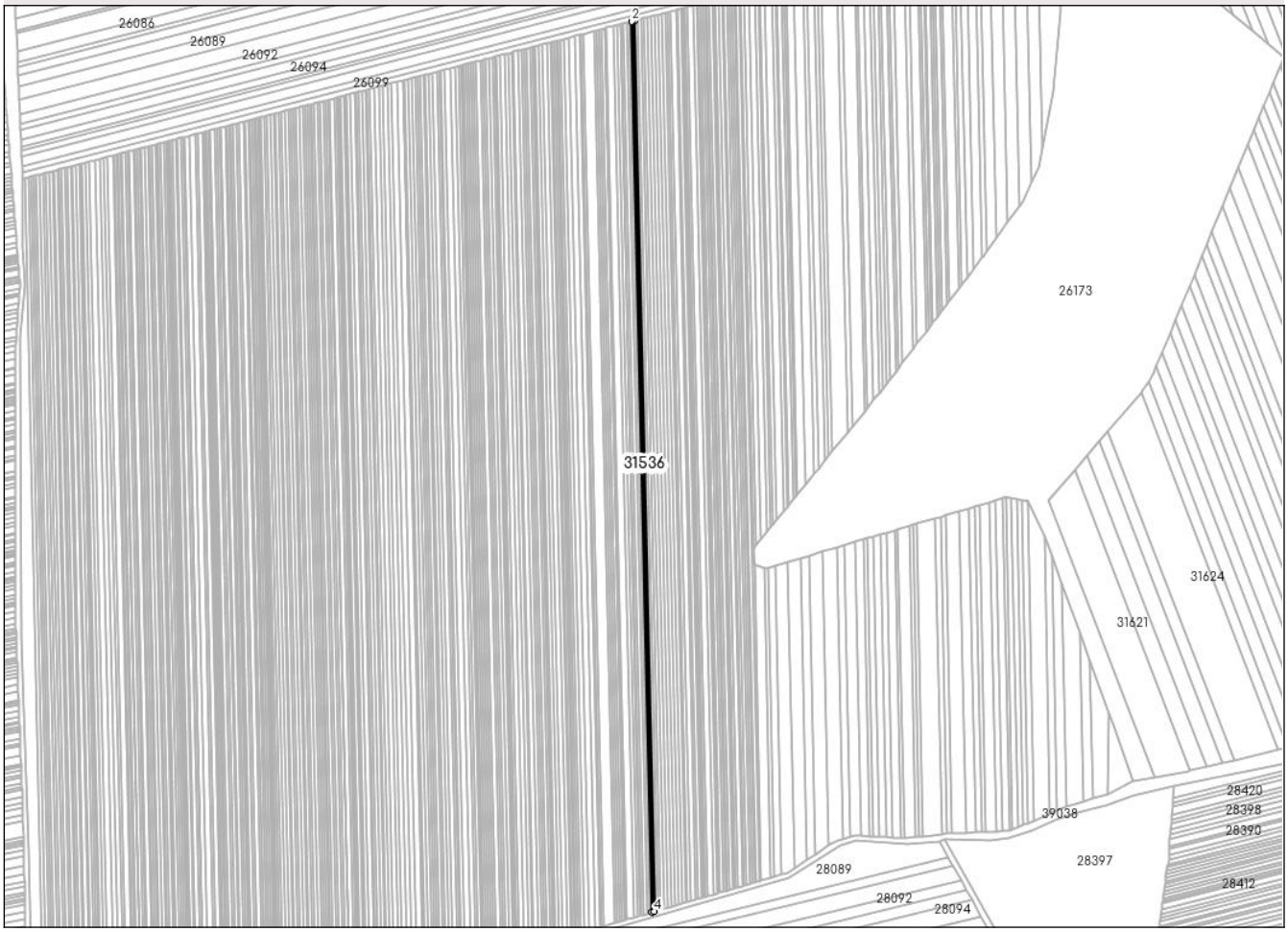

Date referitoare la teren

Nr Crt	Categorie folosinţă	Intra vilan	Suprafaţa (mp)	Tarla	Parcelă	Nr. topo	Observaţii / Referinţe
1	arabil	NU	1.000	36	512/286	-	

Lungime Segmente
1) Valorile lungimilor segmentelor sunt obţinute din proiecţie în plan.

Punct început	X / Y	Punct sfârşit	X / Y	Lungime segment (** (m)
1	616.815,353 382.057,797	2	616.813,745 382.057,382	1.661
2	616.813,745 382.057,382	3	616.827,897 381.439,151	618.393
3	616.827,897 381.439,151	4	616.829,504 381.439,616	1.673
4	616.829,504 381.439,616	1	616.815,353 382.057,797	618.343

**** Lungimile segmentelor sunt determinate în planul de proiecţie Stereo 70 şi sunt rotunjite la 1 milimetru.**
***** Distanţa dintre puncte este formată din segmente cumulate ce sunt mai mici decât valoarea 1 milimetru.**

Extrasul de carte funciară generat prin sistemul informatic integrat al ANCPI conține informațiile din cartea funciară active la data generării. Acesta este valabil în condițiile prevăzute de art. 7 din Legea nr. 455/2001, coroborat cu art. 3 din O.U.G. nr. 41/2016, exclusiv în mediul electronic, pentru activități și procese administrative prevăzute de legislația în vigoare. Valabilitatea poate fi extinsă și în forma fizică a documentului, fără semnătură olografă, cu acceptul expres sau procedural al instituției publice ori entității care a solicitat prezentarea acestui extras.
Verificarea corectitudinii și realității informațiilor conținute de document se poate face la adresa **www.ancpi.ro/verificare**, folosind codul de verificare online disponibil în antet. Codul de verificare este valabil 30 de zile calendaristice de la momentul generării documentului.

Data și ora generării,
04/08/2025, 10:03

Acest document se eliberează gratuit pentru proprietarii imobilelor. Pentru alți solicitanți, costul extrasului este de 25 de lei la ghișeu, respectiv 20 de lei dacă este obținut online prin platforma http://epay.ancpi.ro

Oficiul de Cadastru şi Publicitate Imobiliară PRAHOVA
Biroul de Cadastru şi Publicitate Imobiliară Ploieşti

PLOIESTI, Str. Unirii nr. 2, Cod postal 100043, Tel: (0244) 51 95 69, Fax: (0244) 59 22 95

Nr.cerere	**131893**
Ziua	**01**
Luna	**08**
Anul	**2025**

Extras de Plan Cadastral de Carte Funciară pentru Imobil număr cadastral 31536 / UAT Fulga

TEREN Extravilan
Adresa: Jud. Prahova, UAT Fulga

Comuna/Oraş/Municipiu: Fulga

Nr. cadastral	Suprafaţa măsurată	Observaţii / Referinţe
31536	1000	

* Suprafaţa este determinată in planul de proiecţie Stereo 70.

DETALII LINIARE IMOBIL

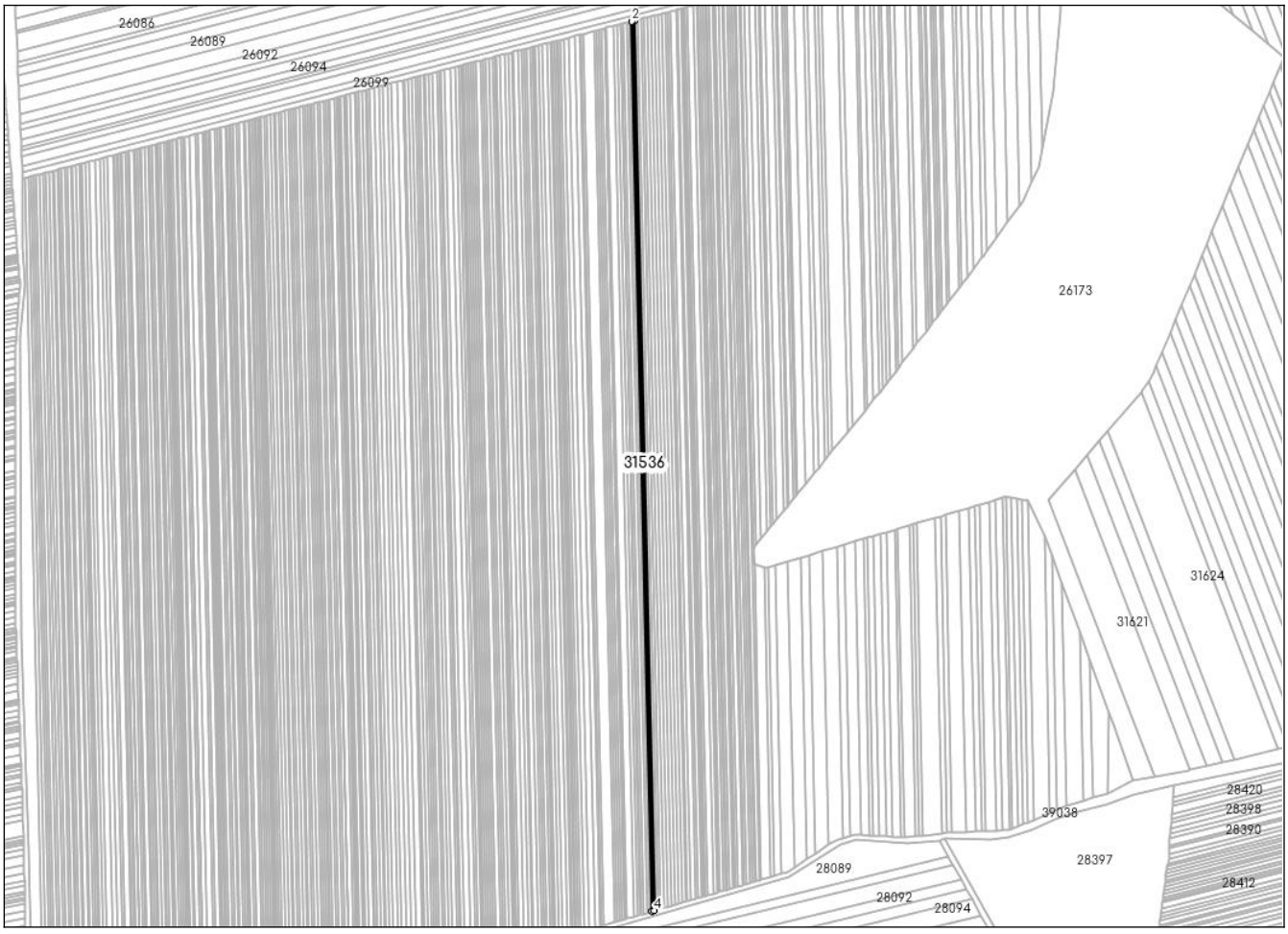

Incadrare in zonă
scara 1:5000



Date referitoare la teren

Crt	Categoria de folosință	Intra vilan	Suprafaţa (mp)	Tarla	Parcelă	Observaţii / Referinţe
1	arabil	NU	1.000	36	512/286	
	TOTAL:		**1.000**			

Date referitoare la construcţii

Crt	Numar	Destinaţie construcţie	Supraf. (mp)	Situaţie juridică	Observaţii / Referinţe
Imobilul nu are in componență construcții					

Lungime Segmente
1) Valorile lungimilor segmentelor sunt obţinute din proiecţie în plan.

Punct început	X / Y	Punct sfârşit	X / Y	Lungime segment (** (m)
1	616.815,353 382.057,797	2	616.813,745 382.057,382	1.661
2	616.813,745 382.057,382	3	616.827,897 381.439,151	618.393
3	616.827,897 381.439,151	4	616.829,504 381.439,616	1.673
4	616.829,504 381.439,616	1	616.815,353 382.057,797	618.343

**** Lungimile segmentelor sunt determinate în planul de proiecţie Stereo 70 şi sunt rotunjite la 1 milimetru.**
***** Distanţa dintre puncte este formată din segmente cumulate ce sunt mai mici decât valoarea 1 milimetru.**

Certific că informațiile din prezentul extras sunt conforme cu datele din planul cadastral de carte funciară al OCPI PRAHOVA la data: 04-08-2025
Situația prezentată poate face obiectul unor modificări ulterioare, in condițiile Legii cadastrului și publicității imobiliare nr. 7/1996, republicată.

Consilier/Inspector de specialitate,

Ancuța-Elena Constantin

Oficiul de Cadastru şi Publicitate Imobiliară PRAHOVA
Biroul de Cadastru şi Publicitate Imobiliară Ploieşti

Nr. cerere	131892
Ziua	01
Luna	08
Anul	2025

Cod verificare
100192386346

EXTRAS DE CARTE FUNCIARĂ
PENTRU INFORMARE

Carte Funciară Nr. 31535 Fulga

A. Partea I. Descrierea imobilului

TEREN Extravilan

Adresa: Jud. Prahova, UAT Fulga

Nr. Crt	Nr. cadastral Nr. topografic	Suprafaţa* (mp)	Observaţii / Referinţe
A1	31535	500	Teren neimprejmuit;

B. Partea II. Proprietari şi acte

Înscrieri privitoare la dreptul de proprietate şi alte drepturi reale		Referinţe
131892 / 01/08/2025		
Registrul Cadastral al Imobilelor (UAT Fulga); Act Normativ lg.7/1996 emis de Parlamentul Romaniei;		
B1	Se infiinteaza cartea funciara a imobilului 31535 ca urmare a finalizarii inregistrarii sistematice. Imobilul se gaseste in registrul cadastral al imobilelor sub numarul 8847.	A1
Act Administrativ nr. 82688, din 16/07/1999 emis de CJSDPAT PRAHOVA (TITLU DE PROPRIETATE;);		
B2	Intabulare, drept de PROPRIETATE, dobandit prin Reconstituire, cota actuala 1/1	A1
	1) **SCARLAT MARIN** 2) **SCARLAT VETA** 3) **SCARLAT NICULINA** 4) **SCARLAT VOICA** 5) **SCARLAT GHEORGHE**	

C. Partea III. SARCINI .

Inscrieri privind dezmembrămintele dreptului de proprietate, drepturi reale de garanţie şi sarcini	Referinţe
NU SUNT	

Anexa Nr. 1 La Partea I

Teren

Nr cadastral	Suprafaţa (mp)*	Observaţii / Referinţe
31535	500	

* Suprafaţa este determinată in planul de proiecţie Stereo 70.

DETALII LINIARE IMOBIL

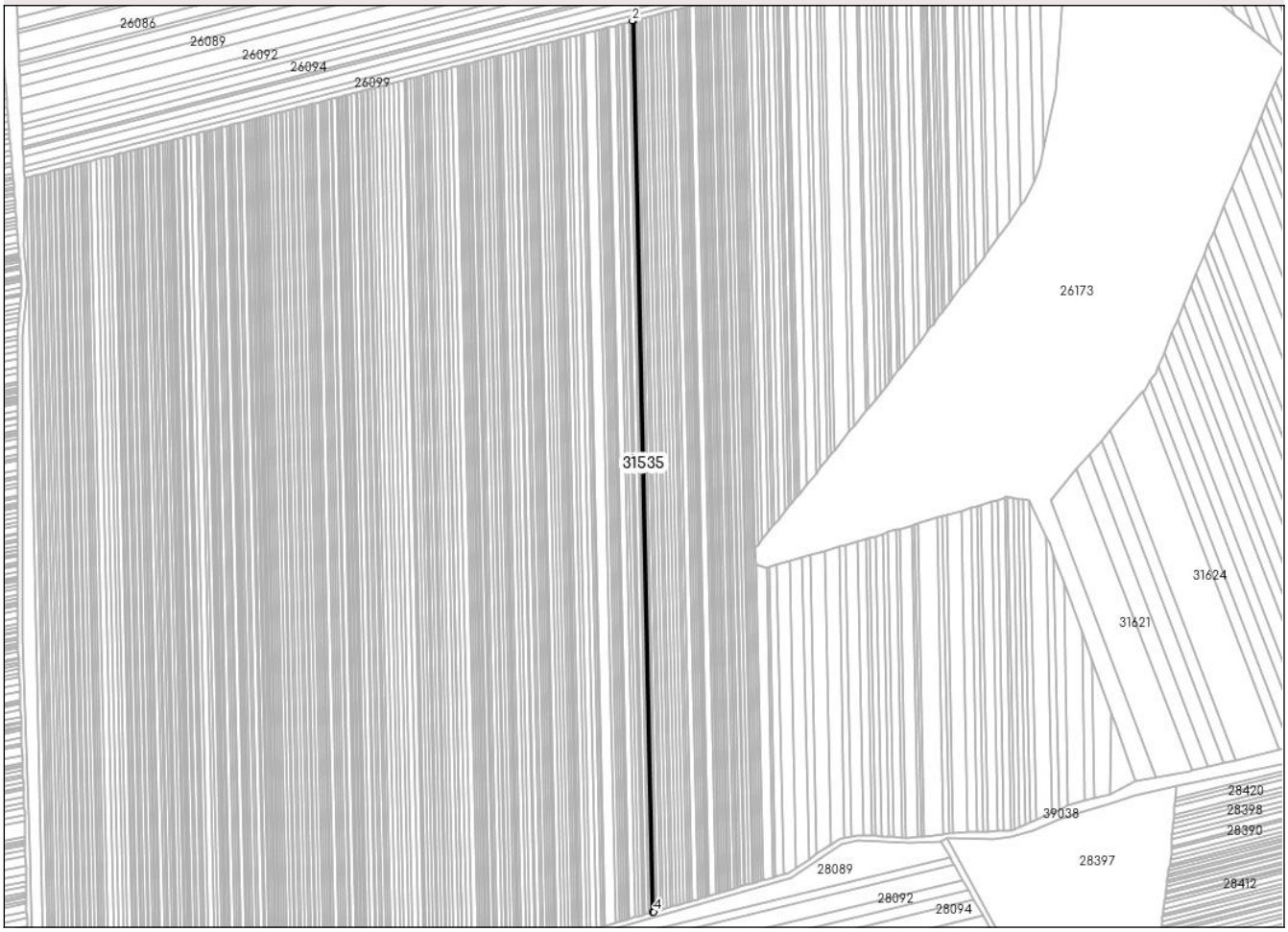

Date referitoare la teren

Nr Crt	Categorie folosinţă	Intra vilan	Suprafaţa (mp)	Tarla	Parcelă	Nr. topo	Observaţii / Referinţe
1	arabil	NU	500	36	512/285	-	

Lungime Segmente

1) Valorile lungimilor segmentelor sunt obţinute din proiecţie în plan.

Punct început	X / Y	Punct sfârşit	X / Y	Lungime segment (** (m)
1	616.813,745 382.057,382	2	616.812,941 382.057,174	0.83
2	616.812,941 382.057,174	3	616.827,094 381.438,918	618.418
3	616.827,094 381.438,918	4	616.827,897 381.439,151	0.836
4	616.827,897 381.439,151	1	616.813,745 382.057,382	618.393

**** Lungimile segmentelor sunt determinate în planul de proiecţie Stereo 70 şi sunt rotunjite la 1 milimetru.**
***** Distanţa dintre puncte este formată din segmente cumulate ce sunt mai mici decât valoarea 1 milimetru.**

Extrasul de carte funciară generat prin sistemul informatic integrat al ANCPI conține informațiile din cartea funciară active la data generării. Acesta este valabil în condițiile prevăzute de art. 7 din Legea nr. 455/2001, coroborat cu art. 3 din O.U.G. nr. 41/2016, exclusiv în mediul electronic, pentru activități și procese administrative prevăzute de legislația în vigoare. Valabilitatea poate fi extinsă și în forma fizică a documentului, fără semnătură olografă, cu acceptul expres sau procedural al instituției publice ori entității care a solicitat prezentarea acestui extras.
Verificarea corectitudinii și realității informațiilor conținute de document se poate face la adresa **www.ancpi.ro/verificare**, folosind codul de verificare online disponibil în antet. Codul de verificare este valabil 30 de zile calendaristice de la momentul generării documentului.

Data și ora generării,
04/08/2025, 10:03

Acest document se eliberează gratuit pentru proprietarii imobilelor. Pentru alți solicitanți, costul extrasului este de 25 de lei la ghișeu, respectiv 20 de lei dacă este obținut online prin platforma http://epay.ancpi.ro

Oficiul de Cadastru şi Publicitate Imobiliară PRAHOVA
Biroul de Cadastru şi Publicitate Imobiliară Ploieşti

PLOIESTI, Str. Unirii nr. 2, Cod postal 100043, Tel: (0244) 51 95 69, Fax: (0244) 59 22 95

Nr.cerere	**131892**
Ziua	**01**
Luna	**08**
Anul	**2025**

Extras de Plan Cadastral de Carte Funciară pentru Imobil număr cadastral 31535 / UAT Fulga

TEREN Extravilan
Adresa: Jud. Prahova, UAT Fulga

Comuna/Oraş/Municipiu: Fulga

Nr. cadastral	Suprafaţa măsurată	Observaţii / Referinţe
31535	500	

* Suprafaţa este determinată in planul de proiecţie Stereo 70.

DETALII LINIARE IMOBIL

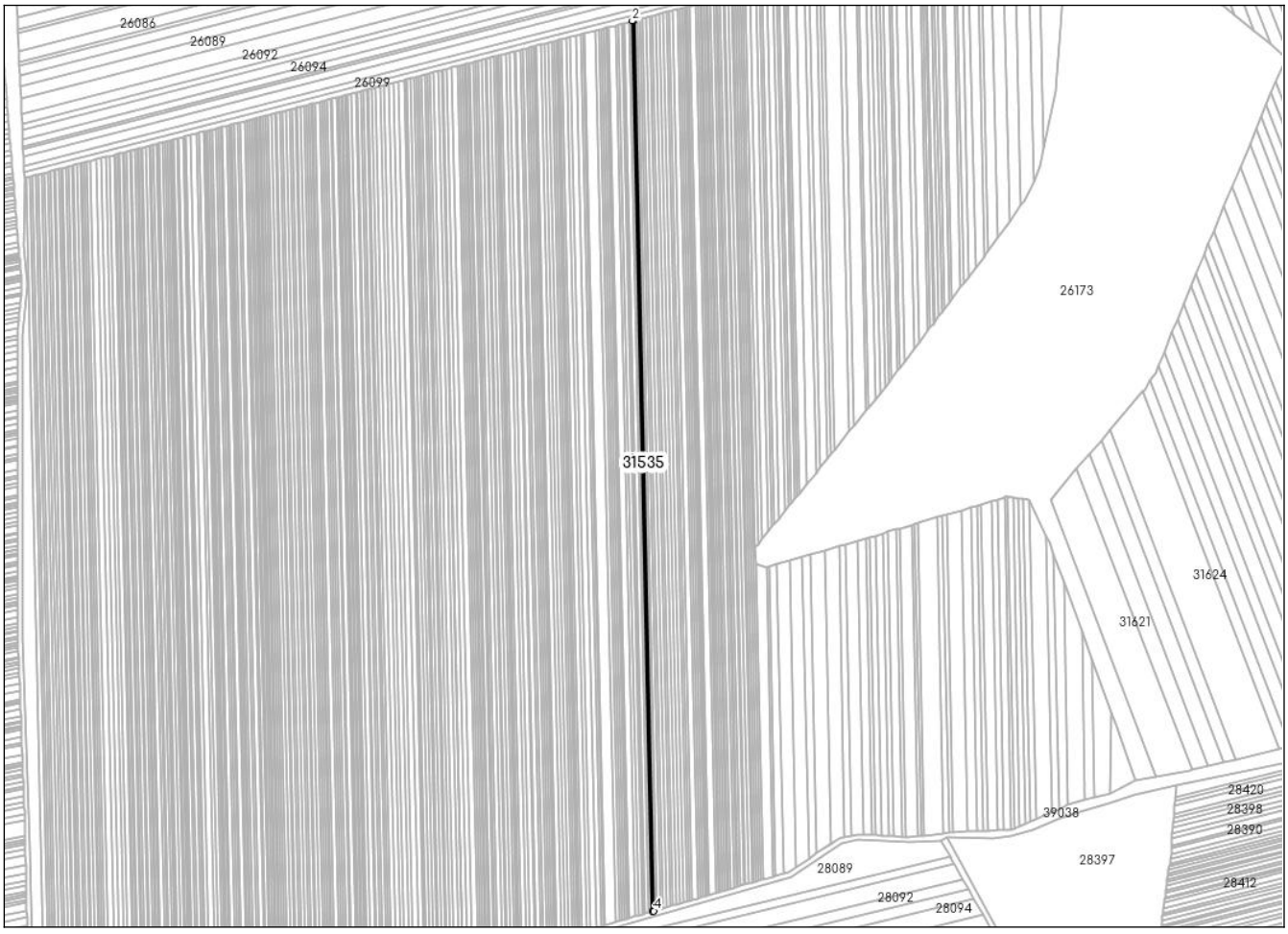

Incadrare in zonă
scara 1:5000



Date referitoare la teren

Crt	Categoria de folosință	Intra vilan	Suprafaţa (mp)	Tarla	Parcelă	Observaţii / Referinţe
1	arabil	NU	500	36	512/285	
	TOTAL:		**500**			

Date referitoare la construcţii

Crt	Numar	Destinaţie construcţie	Supraf. (mp)	Situaţie juridică	Observaţii / Referinţe
Imobilul nu are in componență construcții					

Lungime Segmente
1) Valorile lungimilor segmentelor sunt obţinute din proiecţie în plan.

Punct început	X / Y	Punct sfârşit	X / Y	Lungime segment (** (m)
1	616.813,745 382.057,382	2	616.812,941 382.057,174	0.83
2	616.812,941 382.057,174	3	616.827,094 381.438,918	618.418
3	616.827,094 381.438,918	4	616.827,897 381.439,151	0.836
4	616.827,897 381.439,151	1	616.813,745 382.057,382	618.393

**** Lungimile segmentelor sunt determinate în planul de proiecţie Stereo 70 şi sunt rotunjite la 1 milimetru.**
***** Distanţa dintre puncte este formată din segmente cumulate ce sunt mai mici decât valoarea 1 milimetru.**

Certific că informațiile din prezentul extras sunt conforme cu datele din planul cadastral de carte funciară al OCPI PRAHOVA la data: 04-08-2025
Situația prezentată poate face obiectul unor modificări ulterioare, in condițiile Legii cadastrului și publicității imobiliare nr. 7/1996, republicată.

Consilier/Inspector de specialitate,

Ancuța-Elena Constantin

Oficiul de Cadastru şi Publicitate Imobiliară PRAHOVA
Biroul de Cadastru şi Publicitate Imobiliară Ploieşti

Nr. cerere	131891
Ziua	01
Luna	08
Anul	2025

Cod verificare
100192386345

EXTRAS DE CARTE FUNCIARĂ
PENTRU INFORMARE

Carte Funciară Nr. 31534 Fulga

A. Partea I. Descrierea imobilului

TEREN Extravilan

Adresa: Jud. Prahova, UAT Fulga

Nr. Crt	Nr. cadastral Nr. topografic	Suprafaţa* (mp)	Observaţii / Referinţe
A1	31534	600	Teren neimprejmuit;

B. Partea II. Proprietari şi acte

Înscrieri privitoare la dreptul de proprietate şi alte drepturi reale		Referinţe
131891 / 01/08/2025		
Registrul Cadastral al Imobilelor (UAT Fulga); Act Normativ lg.7/1996 emis de Parlamentul Romaniei;		
B1	Se infiinteaza cartea funciara a imobilului 31534 ca urmare a finalizarii inregistrarii sistematice. Imobilul se gaseste in registrul cadastral al imobilelor sub numarul 8846.	A1
Act Administrativ nr. 78203, din 08/09/1998 emis de CJSDPAT PRAHOVA (TITLU DE PROPRIETATE;);		
B2	Intabulare, drept de PROPRIETATE, dobandit prin Reconstituire, cota actuala 1/1	A1
	1) **MIHALCEA ALEXANDRU** 2) **MIHALCEA ECATERINA** 3) **PETRE OPRINA** 4) **PARASCHIV NICULINA** 5) **IOSIF SANDA** 6) **MIHALCEA ION** 7) **MIHALCEA GHEORGHE**	

C. Partea III. SARCINI .

Inscrieri privind dezmembrămintele dreptului de proprietate, drepturi reale de garanţie şi sarcini	Referinţe
NU SUNT	

Anexa Nr. 1 La Partea I

Teren

Nr cadastral	Suprafaţa (mp)*	Observaţii / Referinţe
31534	600	

* Suprafaţa este determinată in planul de proiecţie Stereo 70.

DETALII LINIARE IMOBIL

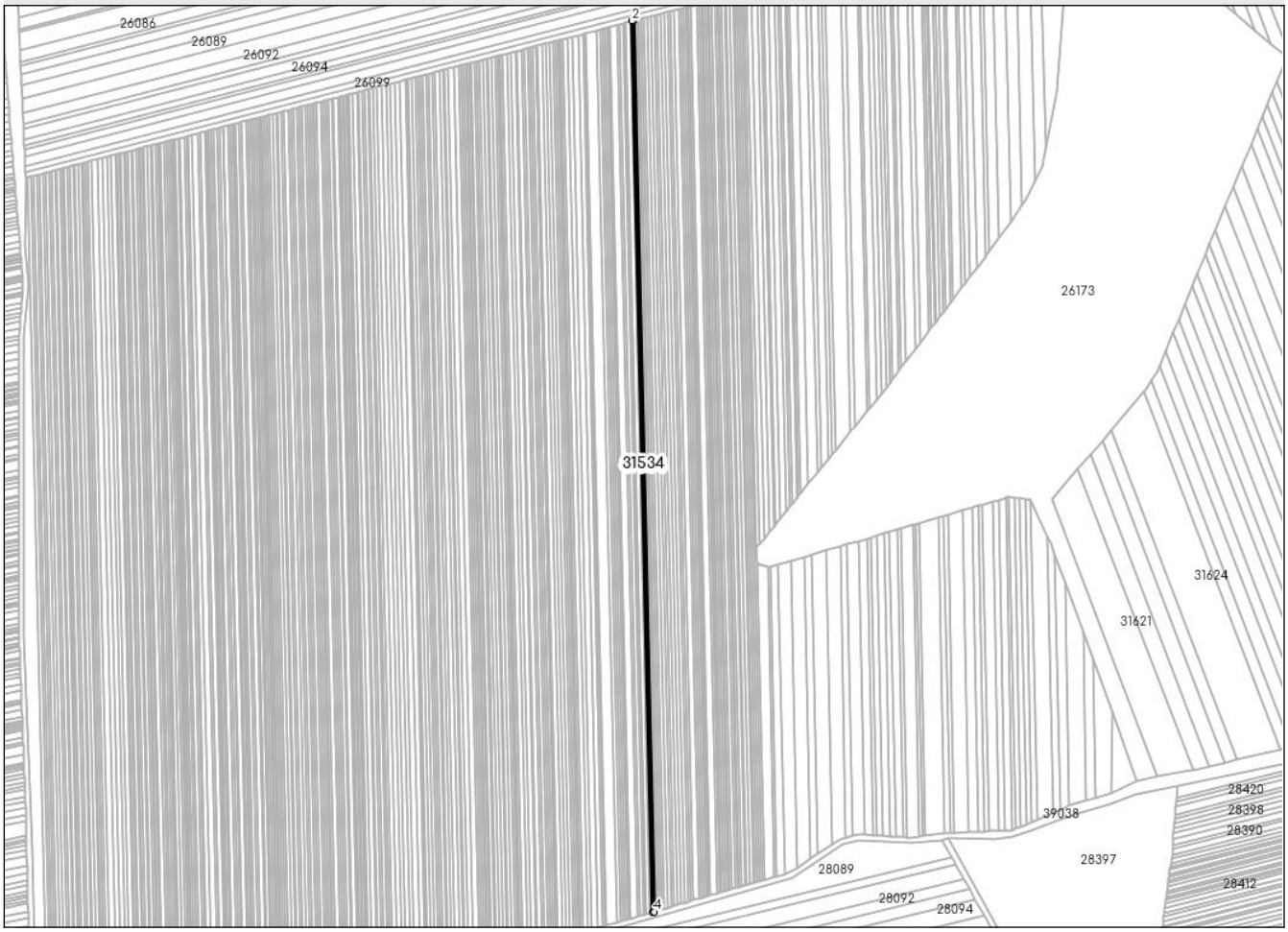

Date referitoare la teren

Nr Crt	Categorie folosinţă	Intra vilan	Suprafaţa (mp)	Tarla	Parcelă	Nr. topo	Observaţii / Referinţe
1	arabil	NU	600	36	512/284	-	

Lungime Segmente
1) Valorile lungimilor segmentelor sunt obţinute din proiecţie în plan.

Punct început	X / Y	Punct sfârşit	X / Y	Lungime segment (** (m)
1	616.812,941 382.057,174	2	616.811,976 382.056,925	0.997
2	616.811,976 382.056,925	3	616.826,129 381.438,639	618.448
3	616.826,129 381.438,639	4	616.827,094 381.438,918	1.005
4	616.827,094 381.438,918	1	616.812,941 382.057,174	618.418

**** Lungimile segmentelor sunt determinate în planul de proiecţie Stereo 70 şi sunt rotunjite la 1 milimetru.**
***** Distanţa dintre puncte este formată din segmente cumulate ce sunt mai mici decât valoarea 1 milimetru.**

Extrasul de carte funciară generat prin sistemul informatic integrat al ANCPI conține informațiile din cartea funciară active la data generării. Acesta este valabil în condițiile prevăzute de art. 7 din Legea nr. 455/2001, coroborat cu art. 3 din O.U.G. nr. 41/2016, exclusiv în mediul electronic, pentru activități și procese administrative prevăzute de legislația în vigoare. Valabilitatea poate fi extinsă și în forma fizică a documentului, fără semnătură olografă, cu acceptul expres sau procedural al instituției publice ori entității care a solicitat prezentarea acestui extras.
Verificarea corectitudinii și realității informațiilor conținute de document se poate face la adresa **www.ancpi.ro/verificare**, folosind codul de verificare online disponibil în antet. Codul de verificare este valabil 30 de zile calendaristice de la momentul generării documentului.

Data și ora generării,
04/08/2025, 10:03

Acest document se eliberează gratuit pentru proprietarii imobilelor. Pentru alți solicitanți, costul extrasului este de 25 de lei la ghișeu, respectiv 20 de lei dacă este obținut online prin platforma http://epay.ancpi.ro

ANCPI
AGENȚIA NAȚIONALĂ DE CADASTRU ȘI PUBLICITATE IMOBILIARĂ

Oficiul de Cadastru şi Publicitate Imobiliară PRAHOVA
Biroul de Cadastru şi Publicitate Imobiliară Ploiești

PLOIESTI, Str. Unirii nr. 2, Cod postal 100043, Tel: (0244) 51 95 69, Fax: (0244) 59 22 95

Nr.cerere	**131891**
Ziua	**01**
Luna	**08**
Anul	**2025**

Extras de Plan Cadastral de Carte Funciară pentru Imobil număr cadastral 31534 / UAT Fulga

TEREN Extravilan
Adresa: Jud. Prahova, UAT Fulga

Comuna/Oraş/Municipiu: Fulga

Nr. cadastral	Suprafața măsurată	Observaţii / Referinţe
31534	600	

* Suprafaţa este determinată in planul de proiecţie Stereo 70.

DETALII LINIARE IMOBIL

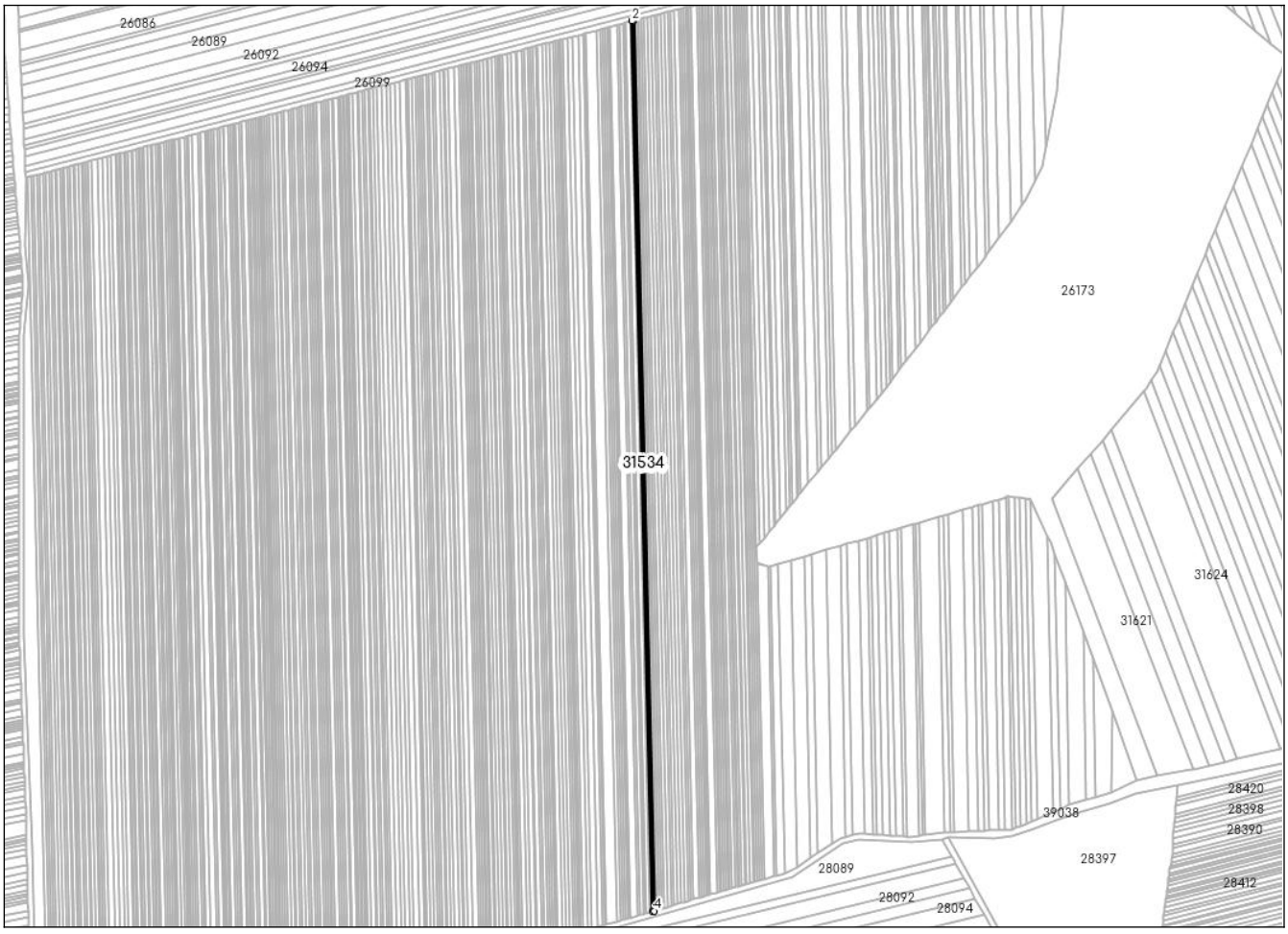

Incadrare in zonă
scara 1:5000



Date referitoare la teren

Crt	Categoria de folosință	Intra vilan	Suprafaţa (mp)	Tarla	Parcelă	Observaţii / Referinţe
1	arabil	NU	600	36	512/284	
	TOTAL:		**600**			

Date referitoare la construcţii

Crt	Numar	Destinaţie construcţie	Supraf. (mp)	Situaţie juridică	Observaţii / Referinţe
Imobilul nu are in componență construcții					

Lungime Segmente
1) Valorile lungimilor segmentelor sunt obţinute din proiecţie în plan.

Punct început	X / Y	Punct sfârşit	X / Y	Lungime segment (** (m)
1	616.812,941 382.057,174	2	616.811,976 382.056,925	0.997
2	616.811,976 382.056,925	3	616.826,129 381.438,639	618.448
3	616.826,129 381.438,639	4	616.827,094 381.438,918	1.005
4	616.827,094 381.438,918	1	616.812,941 382.057,174	618.418

**** Lungimile segmentelor sunt determinate în planul de proiecţie Stereo 70 şi sunt rotunjite la 1 milimetru.**
***** Distanţa dintre puncte este formată din segmente cumulate ce sunt mai mici decât valoarea 1 milimetru.**

Certific că informațiile din prezentul extras sunt conforme cu datele din planul cadastral de carte funciară al OCPI PRAHOVA la data: 04-08-2025
Situația prezentată poate face obiectul unor modificări ulterioare, in condițiile Legii cadastrului și publicității imobiliare nr. 7/1996, republicată.

Consilier/Inspector de specialitate,

Ancuța-Elena Constantin

Oficiul de Cadastru şi Publicitate Imobiliară PRAHOVA
Biroul de Cadastru şi Publicitate Imobiliară Ploieşti

Nr. cerere	131890
Ziua	01
Luna	08
Anul	2025

Cod verificare
100192386344

EXTRAS DE CARTE FUNCIARĂ
PENTRU INFORMARE

Carte Funciară Nr. 31533 Fulga

A. Partea I. Descrierea imobilului

TEREN Extravilan

Adresa: Jud. Prahova, UAT Fulga

Nr. Crt	Nr. cadastral Nr. topografic	Suprafaţa* (mp)	Observaţii / Referinţe
A1	31533	1.000	Teren neimprejmuit;

B. Partea II. Proprietari şi acte

Înscrieri privitoare la dreptul de proprietate şi alte drepturi reale		Referinţe
131890 / 01/08/2025		
Registrul Cadastral al Imobilelor (UAT Fulga); Act Normativ lg.7/1996 emis de Parlamentul Romaniei;		
B1	Se infiinteaza cartea funciara a imobilului 31533 ca urmare a finalizarii inregistrarii sistematice. Imobilul se gaseste in registrul cadastral al imobilelor sub numarul 8845.	A1
Act Administrativ nr. 83044, din 26/10/1999 emis de CJSDPAT PRAHOVA (TITLU DE PROPRIETATE;);		
B2	Intabulare, drept de PROPRIETATE, dobandit prin Reconstituire, cota actuala 1/1	A1
	1) **IONESCU CONSTANTIN** 2) **IONESCU ELENA** 3) **IONESCU TUDOR** 4) **OANA ŞTEFANIA**	

C. Partea III. SARCINI .

Inscrieri privind dezmembrămintele dreptului de proprietate, drepturi reale de garanţie şi sarcini	Referinţe
NU SUNT	

Anexa Nr. 1 La Partea I

Teren

Nr cadastral	Suprafaţa (mp)*	Observaţii / Referinţe
31533	1.000	

* Suprafaţa este determinată in planul de proiecţie Stereo 70.

DETALII LINIARE IMOBIL

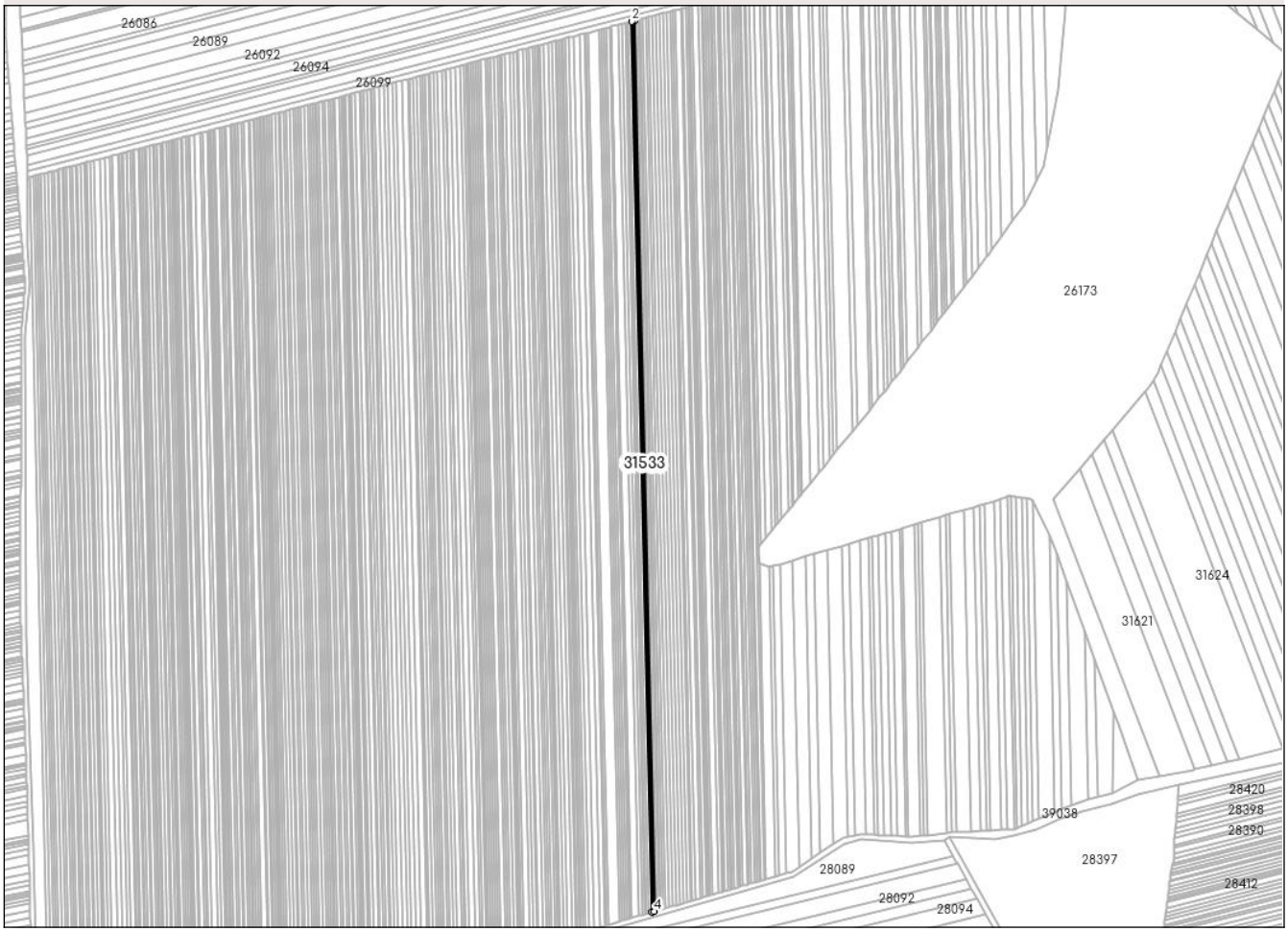

Date referitoare la teren

Nr Crt	Categorie folosinţă	Intra vilan	Suprafaţa (mp)	Tarla	Parcelă	Nr. topo	Observaţii / Referinţe
1	arabil	NU	1.000	36	512/283	-	

Lungime Segmente

1) Valorile lungimilor segmentelor sunt obţinute din proiecţie în plan.

Punct început	X / Y	Punct sfârşit	X / Y	Lungime segment (** (m)
1	616.811,976 382.056,925	2	616.810,369 382.056,51	1.66
2	616.810,369 382.056,51	3	616.824,523 381.438,174	618.498
3	616.824,523 381.438,174	4	616.826,129 381.438,639	1.672
4	616.826,129 381.438,639	1	616.811,976 382.056,925	618.448

**** Lungimile segmentelor sunt determinate în planul de proiecţie Stereo 70 şi sunt rotunjite la 1 milimetru.**
***** Distanţa dintre puncte este formată din segmente cumulate ce sunt mai mici decât valoarea 1 milimetru.**

Extrasul de carte funciară generat prin sistemul informatic integrat al ANCPI conține informațiile din cartea funciară active la data generării. Acesta este valabil în condițiile prevăzute de art. 7 din Legea nr. 455/2001, coroborat cu art. 3 din O.U.G. nr. 41/2016, exclusiv în mediul electronic, pentru activități și procese administrative prevăzute de legislația în vigoare. Valabilitatea poate fi extinsă și în forma fizică a documentului, fără semnătură olografă, cu acceptul expres sau procedural al instituției publice ori entității care a solicitat prezentarea acestui extras.
Verificarea corectitudinii și realității informațiilor conținute de document se poate face la adresa **www.ancpi.ro/verificare**, folosind codul de verificare online disponibil în antet. Codul de verificare este valabil 30 de zile calendaristice de la momentul generării documentului.

Data și ora generării,
04/08/2025, 10:03

Acest document se eliberează gratuit pentru proprietarii imobilelor. Pentru alți solicitanți, costul extrasului este de 25 de lei la ghișeu, respectiv 20 de lei dacă este obținut online prin platforma http://epay.ancpi.ro

Oficiul de Cadastru şi Publicitate Imobiliară PRAHOVA
Biroul de Cadastru şi Publicitate Imobiliară Ploieşti

PLOIESTI, Str. Unirii nr. 2, Cod postal 100043, Tel: (0244) 51 95 69, Fax: (0244) 59 22 95

Nr.cerere	**131890**
Ziua	**01**
Luna	**08**
Anul	**2025**

Extras de Plan Cadastral de Carte Funciară pentru Imobil număr cadastral 31533 / UAT Fulga

TEREN Extravilan
Adresa: Jud. Prahova, UAT Fulga

Comuna/Oraş/Municipiu: Fulga

Nr. cadastral	Suprafaţa măsurată	Observaţii / Referinţe
31533	1000	

* Suprafaţa este determinată in planul de proiecţie Stereo 70.

DETALII LINIARE IMOBIL

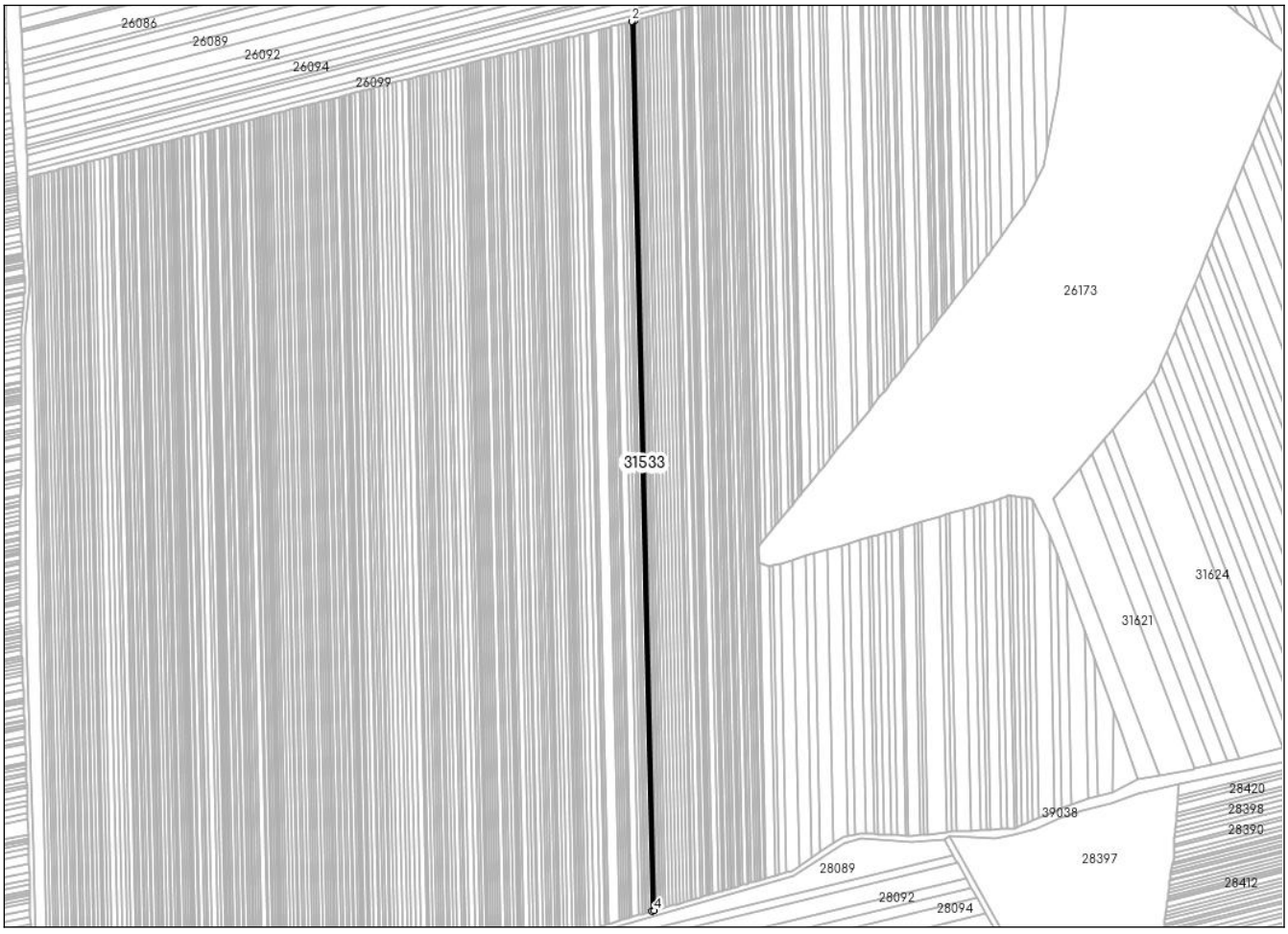

Incadrare in zonă
scara 1:5000



Date referitoare la teren

Crt	Categoria de folosință	Intra vilan	Suprafaţa (mp)	Tarla	Parcelă	Observaţii / Referinţe
1	arabil	NU	1.000	36	512/283	
	TOTAL:		**1.000**			

Date referitoare la construcţii

Crt	Numar	Destinaţie construcţie	Supraf. (mp)	Situaţie juridică	Observaţii / Referinţe
Imobilul nu are in componență construcții					

Lungime Segmente
1) Valorile lungimilor segmentelor sunt obţinute din proiecţie în plan.

Punct început	X / Y	Punct sfârşit	X / Y	Lungime segment (** (m)
1	616.811,976 382.056,925	2	616.810,369 382.056,51	1.66
2	616.810,369 382.056,51	3	616.824,523 381.438,174	618.498
3	616.824,523 381.438,174	4	616.826,129 381.438,639	1.672
4	616.826,129 381.438,639	1	616.811,976 382.056,925	618.448

**** Lungimile segmentelor sunt determinate în planul de proiecţie Stereo 70 şi sunt rotunjite la 1 milimetru.**
***** Distanţa dintre puncte este formată din segmente cumulate ce sunt mai mici decât valoarea 1 milimetru.**

Certific că informațiile din prezentul extras sunt conforme cu datele din planul cadastral de carte funciară al OCPI PRAHOVA la data: 04-08-2025
Situația prezentată poate face obiectul unor modificări ulterioare, in condițiile Legii cadastrului și publicității imobiliare nr. 7/1996, republicată.

Consilier/Inspector de specialitate,

Ancuța-Elena Constantin

Oficiul de Cadastru şi Publicitate Imobiliară PRAHOVA
Biroul de Cadastru şi Publicitate Imobiliară Ploieşti

Nr. cerere	131889
Ziua	01
Luna	08
Anul	2025

Cod verificare
100192386343

EXTRAS DE CARTE FUNCIARĂ
PENTRU INFORMARE

Carte Funciară Nr. 31532 Fulga

A. Partea I. Descrierea imobilului

TEREN Extravilan

Adresa: Jud. Prahova, UAT Fulga

Nr. Crt	Nr. cadastral Nr. topografic	Suprafaţa* (mp)	Observaţii / Referinţe
A1	31532	1.800	Teren neimprejmuit; imobil inscris in CF sporadic 22574;

B. Partea II. Proprietari şi acte

Înscrieri privitoare la dreptul de proprietate şi alte drepturi reale		Referinţe
131889 / 01/08/2025		
Registrul Cadastral al Imobilelor (UAT Fulga); Act Normativ lg.7/1996 emis de Parlamentul Romaniei;		
B1	Se infiinteaza cartea funciara a imobilului 31532 ca urmare a finalizarii inregistrarii sistematice. Imobilul se gaseste in registrul cadastral al imobilelor sub numarul 8844.	A1
Act Notarial nr. 1082, din 10/04/2025 emis de Ionita Aristita Adina;		
B2	Intabulare, drept de PROPRIETATE, dobandit prin Conventie, cota actuala 1/1	A1
	1) **AGRINVEST SRL**	

C. Partea III. SARCINI .

Inscrieri privind dezmembrămintele dreptului de proprietate, drepturi reale de garanţie şi sarcini	Referinţe
NU SUNT	

Anexa Nr. 1 La Partea I

Teren

Nr cadastral	Suprafaţa (mp)*	Observaţii / Referinţe
31532	1.800	imobil inscris in CF sporadic 22574;

* Suprafaţa este determinată in planul de proiecţie Stereo 70.

DETALII LINIARE IMOBIL

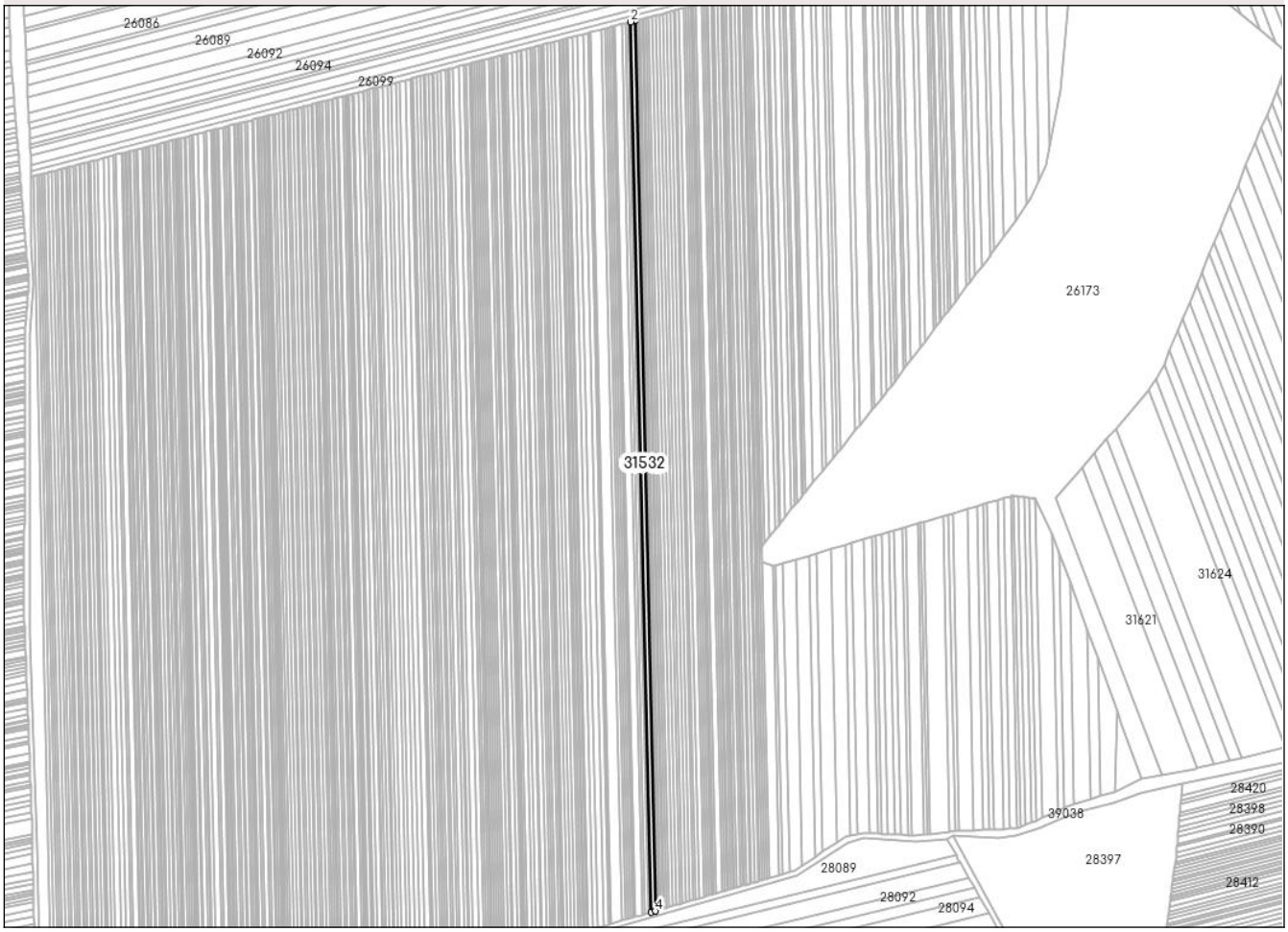

Date referitoare la teren

Nr Crt	Categorie folosinţă	Intra vilan	Suprafaţa (mp)	Tarla	Parcelă	Nr. topo	Observaţii / Referinţe
1	arabil	NU	1.800	36	512/282	-	

Lungime Segmente

1) Valorile lungimilor segmentelor sunt obţinute din proiecţie în plan.

Punct început	X / Y	Punct sfârşit	X / Y	Lungime segment (** (m)
1	616.810,369 382.056,51	2	616.807,475 382.055,763	2.989
2	616.807,475 382.055,763	3	616.821,631 381.437,337	618.588
3	616.821,631 381.437,337	4	616.824,523 381.438,174	3.011
4	616.824,523 381.438,174	1	616.810,369 382.056,51	618.498

**** Lungimile segmentelor sunt determinate în planul de proiecţie Stereo 70 şi sunt rotunjite la 1 milimetru.**
***** Distanţa dintre puncte este formată din segmente cumulate ce sunt mai mici decât valoarea 1 milimetru.**

Extrasul de carte funciară generat prin sistemul informatic integrat al ANCPI conține informațiile din cartea funciară active la data generării. Acesta este valabil în condițiile prevăzute de art. 7 din Legea nr. 455/2001, coroborat cu art. 3 din O.U.G. nr. 41/2016, exclusiv în mediul electronic, pentru activități și procese administrative prevăzute de legislația în vigoare. Valabilitatea poate fi extinsă și în forma fizică a documentului, fără semnătură olografă, cu acceptul expres sau procedural al instituției publice ori entității care a solicitat prezentarea acestui extras.
Verificarea corectitudinii și realității informațiilor conținute de document se poate face la adresa **www.ancpi.ro/verificare**, folosind codul de verificare online disponibil în antet. Codul de verificare este valabil 30 de zile calendaristice de la momentul generării documentului.

Data și ora generării,
04/08/2025, 10:04

Acest document se eliberează gratuit pentru proprietarii imobilelor. Pentru alți solicitanți, costul extrasului este de 25 de lei la ghișeu, respectiv 20 de lei dacă este obținut online prin platforma http://epay.ancpi.ro

Oficiul de Cadastru şi Publicitate Imobiliară PRAHOVA
Biroul de Cadastru şi Publicitate Imobiliară Ploieşti

PLOIESTI, Str. Unirii nr. 2, Cod postal 100043, Tel: (0244) 51 95 69, Fax: (0244) 59 22 95

Nr.cerere	**131889**
Ziua	**01**
Luna	**08**
Anul	**2025**

Extras de Plan Cadastral de Carte Funciară pentru Imobil număr cadastral 31532 / UAT Fulga

TEREN Extravilan
Adresa: Jud. Prahova, UAT Fulga

Comuna/Oraş/Municipiu: Fulga

Nr. cadastral	Suprafaţa măsurată	Observaţii / Referinţe
31532	1800	imobil inscris in CF sporadic 22574;

* Suprafaţa este determinată in planul de proiecţie Stereo 70.

DETALII LINIARE IMOBIL

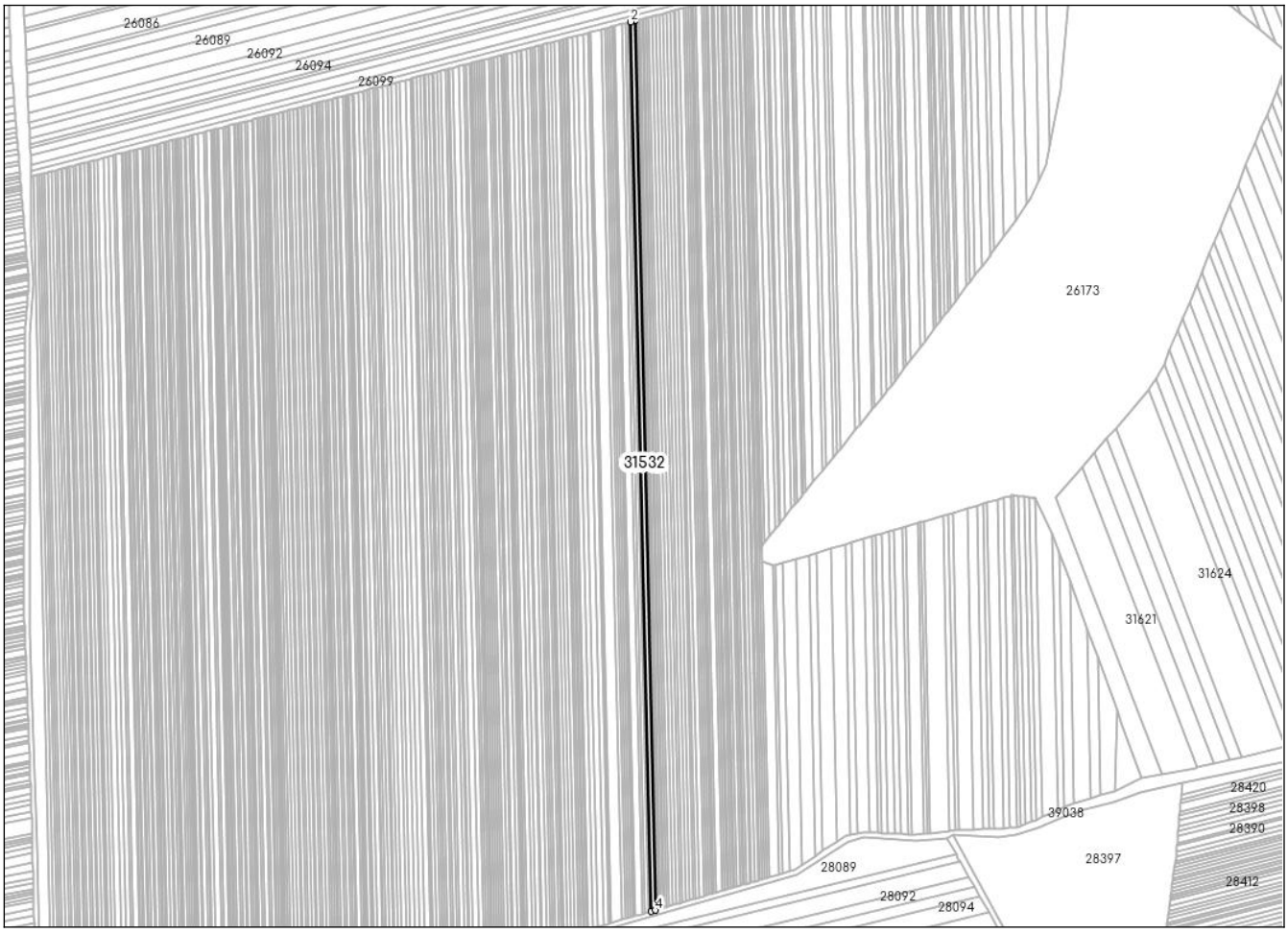

Incadrare in zonă
scara 1:5000



Date referitoare la teren

Crt	Categoria de folosință	Intra vilan	Suprafaţa (mp)	Tarla	Parcelă	Observaţii / Referinţe
1	arabil	NU	1.800	36	512/282	
	TOTAL:		**1.800**			

Date referitoare la construcţii

Crt	Numar	Destinaţie construcţie	Supraf. (mp)	Situaţie juridică	Observaţii / Referinţe
Imobilul nu are in componență construcții					

Lungime Segmente
1) Valorile lungimilor segmentelor sunt obţinute din proiecţie în plan.

Punct început	X / Y	Punct sfârşit	X / Y	Lungime segment (** (m)
1	616.810,369 382.056,51	2	616.807,475 382.055,763	2.989
2	616.807,475 382.055,763	3	616.821,631 381.437,337	618.588
3	616.821,631 381.437,337	4	616.824,523 381.438,174	3.011
4	616.824,523 381.438,174	1	616.810,369 382.056,51	618.498

**** Lungimile segmentelor sunt determinate în planul de proiecţie Stereo 70 şi sunt rotunjite la 1 milimetru.**
***** Distanţa dintre puncte este formată din segmente cumulate ce sunt mai mici decât valoarea 1 milimetru.**

Certific că informațiile din prezentul extras sunt conforme cu datele din planul cadastral de carte funciară al OCPI PRAHOVA la data: 04-08-2025
Situația prezentată poate face obiectul unor modificări ulterioare, in condițiile Legii cadastrului și publicității imobiliare nr. 7/1996, republicată.

Consilier/Inspector de specialitate,

Ancuța-Elena Constantin

Oficiul de Cadastru şi Publicitate Imobiliară PRAHOVA
Biroul de Cadastru şi Publicitate Imobiliară Ploieşti

Nr. cerere	131888
Ziua	01
Luna	08
Anul	2025

Cod verificare
100192386342

EXTRAS DE CARTE FUNCIARĂ
PENTRU INFORMARE

Carte Funciară Nr. 31531 Fulga

A. Partea I. Descrierea imobilului

TEREN Extravilan

Adresa: Jud. Prahova, UAT Fulga

Nr. Crt	Nr. cadastral Nr. topografic	Suprafaţa* (mp)	Observaţii / Referinţe
A1	31531	600	Teren neimprejmuit;

B. Partea II. Proprietari şi acte

Înscrieri privitoare la dreptul de proprietate şi alte drepturi reale		Referinţe
131888 / 01/08/2025		
Registrul Cadastral al Imobilelor (UAT Fulga); Act Normativ lg.7/1996 emis de Parlamentul Romaniei;		
B1	Se infiinteaza cartea funciara a imobilului 31531 ca urmare a finalizarii inregistrarii sistematice. Imobilul se gaseste in registrul cadastral al imobilelor sub numarul 8843.	A1
Act Administrativ nr. 82605, din 08/07/1999 emis de CJSDPAT PRAHOVA (TITLU DE PROPRIETATE;);		
B2	Intabulare, drept de PROPRIETATE, dobandit prin Reconstituire, cota actuala 1/1	A1
	1) **ILIE DOBRIŢA** 2) **TĂNASE VASILE** 3) **TRIFAN GHERGHINA** 4) **PUFULETE VOICA** 5) **TĂNASE DUMITRU**	

C. Partea III. SARCINI .

Inscrieri privind dezmembrămintele dreptului de proprietate, drepturi reale de garanţie şi sarcini	Referinţe
NU SUNT	

Anexa Nr. 1 La Partea I

Teren

Nr cadastral	Suprafaţa (mp)*	Observaţii / Referinţe
31531	600	

* Suprafaţa este determinată in planul de proiecţie Stereo 70.

DETALII LINIARE IMOBIL

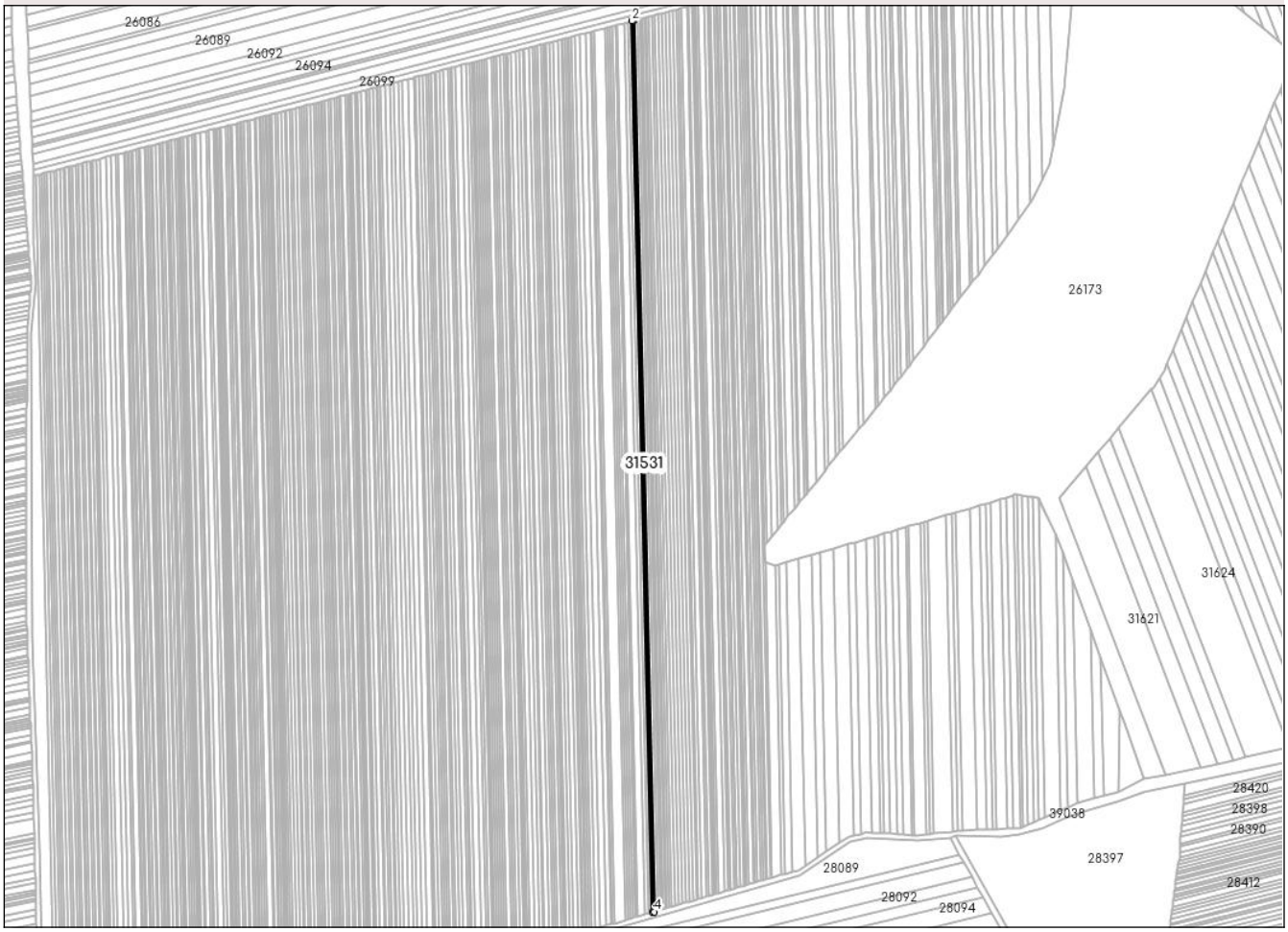

Date referitoare la teren

Nr Crt	Categorie folosinţă	Intra vilan	Suprafaţa (mp)	Tarla	Parcelă	Nr. topo	Observaţii / Referinţe
1	arabil	NU	600	36	512/281	-	

Lungime Segmente
1) Valorile lungimilor segmentelor sunt obţinute din proiecţie în plan.

Punct început	X / Y	Punct sfârşit	X / Y	Lungime segment (** (m)
1	616.807,475 382.055,763	2	616.806,51 382.055,514	0.997
2	616.806,51 382.055,514	3	616.820,667 381.437,059	618.617
3	616.820,667 381.437,059	4	616.821,631 381.437,337	1.003
4	616.821,631 381.437,337	1	616.807,475 382.055,763	618.588

**** Lungimile segmentelor sunt determinate în planul de proiecţie Stereo 70 şi sunt rotunjite la 1 milimetru.**
***** Distanţa dintre puncte este formată din segmente cumulate ce sunt mai mici decât valoarea 1 milimetru.**

Extrasul de carte funciară generat prin sistemul informatic integrat al ANCPI conține informațiile din cartea funciară active la data generării. Acesta este valabil în condițiile prevăzute de art. 7 din Legea nr. 455/2001, coroborat cu art. 3 din O.U.G. nr. 41/2016, exclusiv în mediul electronic, pentru activități și procese administrative prevăzute de legislația în vigoare. Valabilitatea poate fi extinsă și în forma fizică a documentului, fără semnătură olografă, cu acceptul expres sau procedural al instituției publice ori entității care a solicitat prezentarea acestui extras.
Verificarea corectitudinii și realității informațiilor conținute de document se poate face la adresa **www.ancpi.ro/verificare**, folosind codul de verificare online disponibil în antet. Codul de verificare este valabil 30 de zile calendaristice de la momentul generării documentului.

Data și ora generării,
04/08/2025, 10:04

Acest document se eliberează gratuit pentru proprietarii imobilelor. Pentru alți solicitanți, costul extrasului este de 25 de lei la ghișeu, respectiv 20 de lei dacă este obținut online prin platforma http://epay.ancpi.ro

ANCPI
AGENȚIA NAȚIONALĂ DE CADASTRU ȘI PUBLICITATE IMOBILIARĂ

Oficiul de Cadastru şi Publicitate Imobiliară PRAHOVA
Biroul de Cadastru şi Publicitate Imobiliară Ploiești

PLOIESTI, Str. Unirii nr. 2, Cod postal 100043, Tel: (0244) 51 95 69, Fax: (0244) 59 22 95

Nr.cerere	**131888**
Ziua	**01**
Luna	**08**
Anul	**2025**

Extras de Plan Cadastral de Carte Funciară pentru Imobil număr cadastral 31531 / UAT Fulga

TEREN Extravilan
Adresa: Jud. Prahova, UAT Fulga

Comuna/Oraş/Municipiu: Fulga

Nr. cadastral	Suprafața măsurată	Observaţii / Referinţe
31531	600	

* Suprafaţa este determinată in planul de proiecţie Stereo 70.

DETALII LINIARE IMOBIL

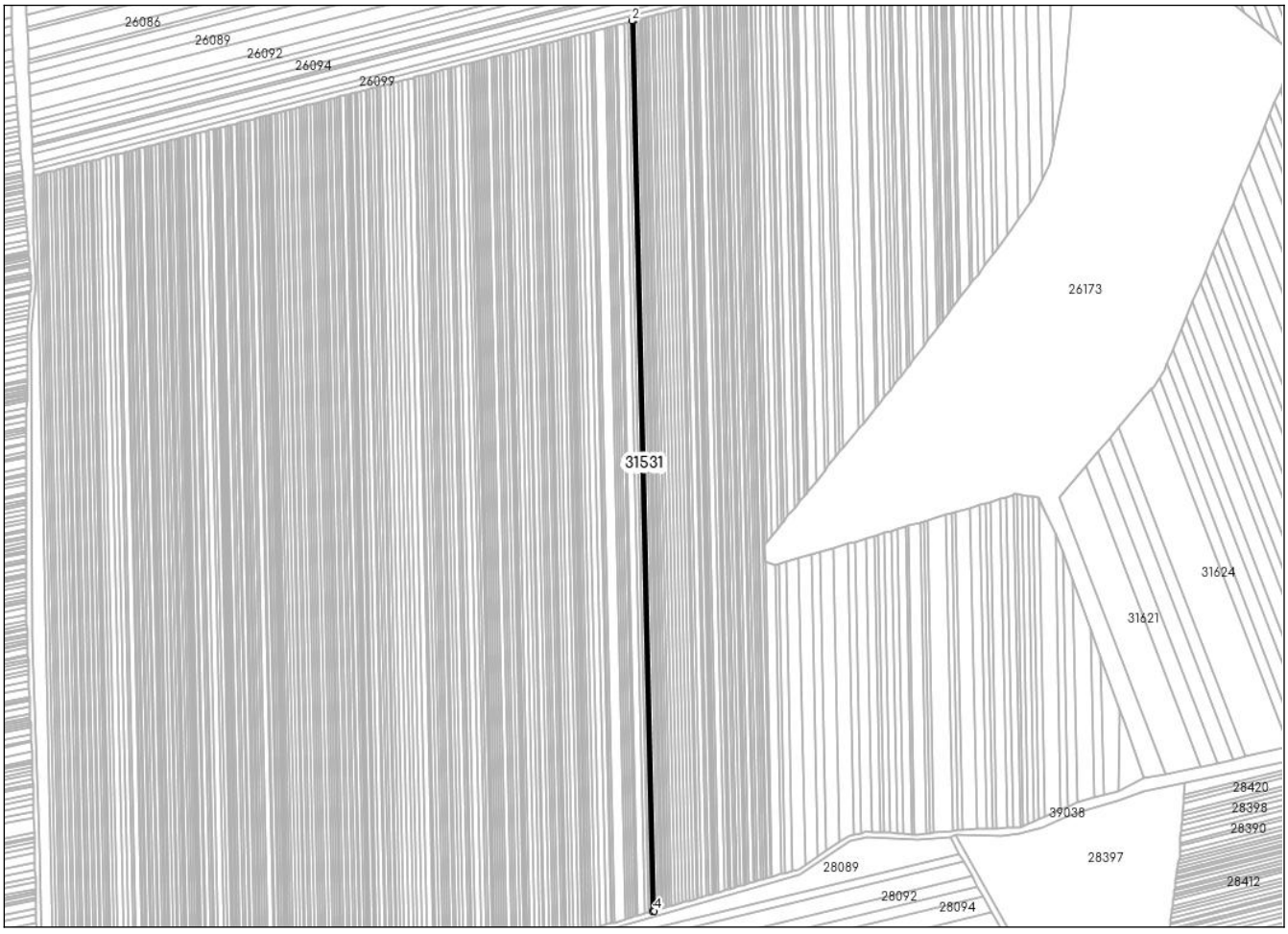

Incadrare in zonă
scara 1:5000



Date referitoare la teren

Crt	Categoria de folosință	Intra vilan	Suprafaţa (mp)	Tarla	Parcelă	Observaţii / Referinţe
1	arabil	NU	600	36	512/281	
	TOTAL:		**600**			

Date referitoare la construcţii

Crt	Numar	Destinaţie construcţie	Supraf. (mp)	Situaţie juridică	Observaţii / Referinţe
Imobilul nu are in componență construcții					

Lungime Segmente
1) Valorile lungimilor segmentelor sunt obţinute din proiecţie în plan.

Punct început	X / Y	Punct sfârşit	X / Y	Lungime segment (** (m)
1	616.807,475 382.055,763	2	616.806,51 382.055,514	0.997
2	616.806,51 382.055,514	3	616.820,667 381.437,059	618.617
3	616.820,667 381.437,059	4	616.821,631 381.437,337	1.003
4	616.821,631 381.437,337	1	616.807,475 382.055,763	618.588

**** Lungimile segmentelor sunt determinate în planul de proiecţie Stereo 70 şi sunt rotunjite la 1 milimetru.**
***** Distanţa dintre puncte este formată din segmente cumulate ce sunt mai mici decât valoarea 1 milimetru.**

Certific că informațiile din prezentul extras sunt conforme cu datele din planul cadastral de carte funciară al OCPI PRAHOVA la data: 04-08-2025
Situația prezentată poate face obiectul unor modificări ulterioare, in condițiile Legii cadastrului și publicității imobiliare nr. 7/1996, republicată.

Consilier/Inspector de specialitate,

Ancuța-Elena Constantin

Oficiul de Cadastru şi Publicitate Imobiliară PRAHOVA
Biroul de Cadastru şi Publicitate Imobiliară Ploieşti

Nr. cerere	131887
Ziua	01
Luna	08
Anul	2025

Cod verificare
100192386340

EXTRAS DE CARTE FUNCIARĂ
PENTRU INFORMARE

Carte Funciară Nr. 31530 Fulga

A. Partea I. Descrierea imobilului

TEREN Extravilan

Adresa: Jud. Prahova, UAT Fulga

Nr. Crt	Nr. cadastral Nr. topografic	Suprafaţa* (mp)	Observaţii / Referinţe
A1	31530	500	Teren neimprejmuit;

B. Partea II. Proprietari şi acte

Înscrieri privitoare la dreptul de proprietate şi alte drepturi reale		Referinţe
131887 / 01/08/2025		
Registrul Cadastral al Imobilelor (UAT Fulga); Act Normativ lg.7/1996 emis de Parlamentul Romaniei;		
B1	Se infiinteaza cartea funciara a imobilului 31530 ca urmare a finalizarii inregistrarii sistematice. Imobilul se gaseste in registrul cadastral al imobilelor sub numarul 8842.	A1
Act Administrativ nr. 82630, din 12/07/1999 emis de CJSDPAT PRAHOVA (TITLU DE PROPRIETATE;);		
B2	Intabulare, drept de PROPRIETATE, dobandit prin Reconstituire, cota actuala 1/1	A1
	1) **ENACHE IOANA** 2) **TRIFAN MIHAI** 3) **CEPTUREANU MARIA**	

C. Partea III. SARCINI .

Inscrieri privind dezmembrămintele dreptului de proprietate, drepturi reale de garanţie şi sarcini	Referinţe
NU SUNT	

Anexa Nr. 1 La Partea I

Teren

Nr cadastral	Suprafaţa (mp)*	Observaţii / Referinţe
31530	500	

* Suprafaţa este determinată in planul de proiecţie Stereo 70.

DETALII LINIARE IMOBIL

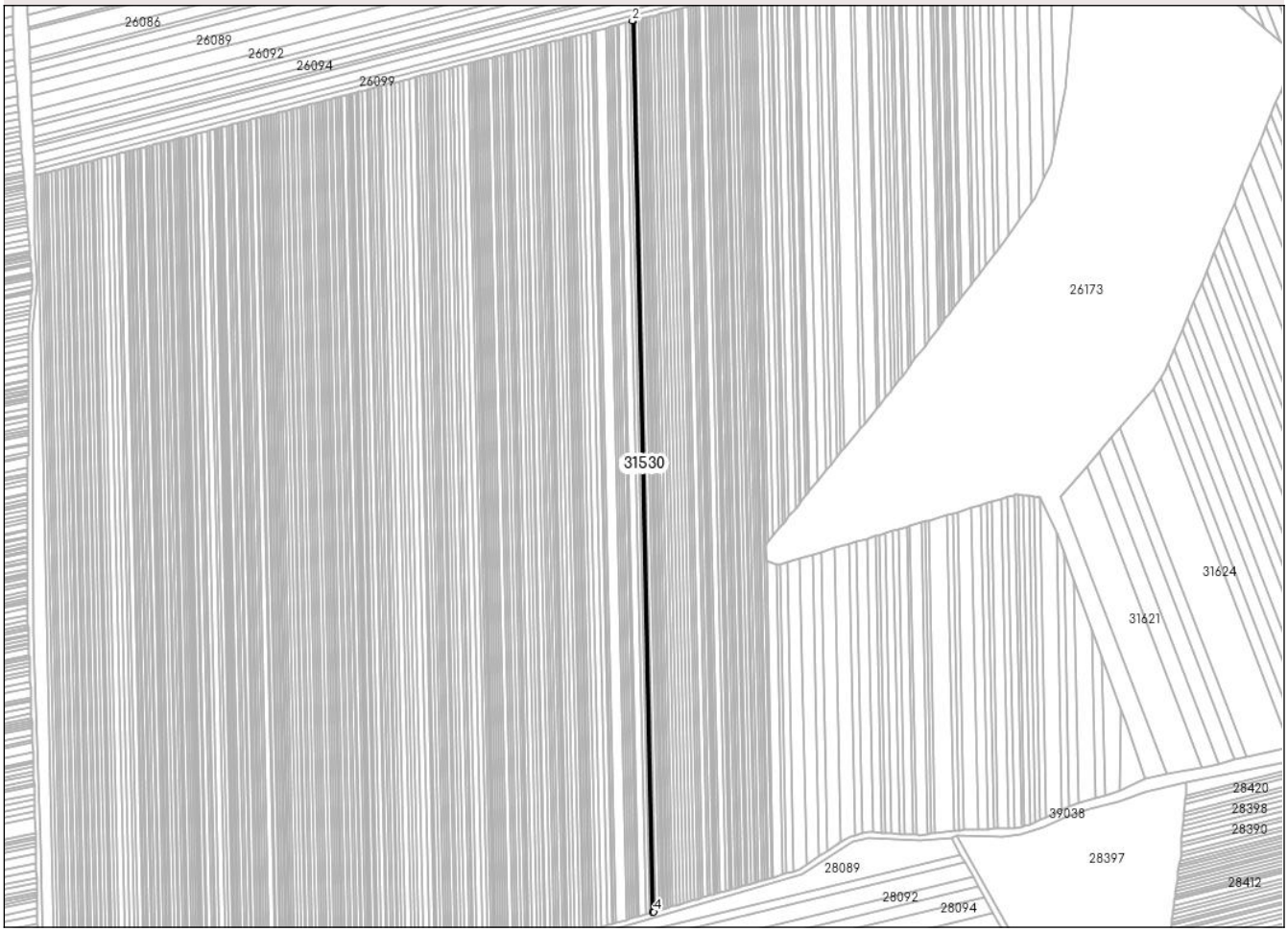

Date referitoare la teren

Nr Crt	Categorie folosinţă	Intra vilan	Suprafaţa (mp)	Tarla	Parcelă	Nr. topo	Observaţii / Referinţe
1	arabil	NU	500	36	512/280	-	

Lungime Segmente

1) Valorile lungimilor segmentelor sunt obţinute din proiecţie în plan.

Punct început	X / Y	Punct sfârşit	X / Y	Lungime segment (** (m)
1	616.806,51 382.055,514	2	616.805,707 382.055,306	0.83
2	616.805,707 382.055,306	3	616.819,864 381.436,826	618.642
3	616.819,864 381.436,826	4	616.820,667 381.437,059	0.836
4	616.820,667 381.437,059	1	616.806,51 382.055,514	618.617

**** Lungimile segmentelor sunt determinate în planul de proiecţie Stereo 70 şi sunt rotunjite la 1 milimetru.**
***** Distanţa dintre puncte este formată din segmente cumulate ce sunt mai mici decât valoarea 1 milimetru.**

Extrasul de carte funciară generat prin sistemul informatic integrat al ANCPI conține informațiile din cartea funciară active la data generării. Acesta este valabil în condițiile prevăzute de art. 7 din Legea nr. 455/2001, coroborat cu art. 3 din O.U.G. nr. 41/2016, exclusiv în mediul electronic, pentru activități și procese administrative prevăzute de legislația în vigoare. Valabilitatea poate fi extinsă și în forma fizică a documentului, fără semnătură olografă, cu acceptul expres sau procedural al instituției publice ori entității care a solicitat prezentarea acestui extras.
Verificarea corectitudinii și realității informațiilor conținute de document se poate face la adresa **www.ancpi.ro/verificare**, folosind codul de verificare online disponibil în antet. Codul de verificare este valabil 30 de zile calendaristice de la momentul generării documentului.

Data și ora generării,
04/08/2025, 10:04

Acest document se eliberează gratuit pentru proprietarii imobilelor. Pentru alți solicitanți, costul extrasului este de 25 de lei la ghișeu, respectiv 20 de lei dacă este obținut online prin platforma http://epay.ancpi.ro

Oficiul de Cadastru şi Publicitate Imobiliară PRAHOVA
Biroul de Cadastru şi Publicitate Imobiliară Ploieşti

PLOIESTI, Str. Unirii nr. 2, Cod postal 100043, Tel: (0244) 51 95 69, Fax: (0244) 59 22 95

Nr.cerere	**131887**
Ziua	**01**
Luna	**08**
Anul	**2025**

Extras de Plan Cadastral de Carte Funciară pentru Imobil număr cadastral 31530 / UAT Fulga

TEREN Extravilan
Adresa: Jud. Prahova, UAT Fulga

Comuna/Oraş/Municipiu: Fulga

Nr. cadastral	Suprafaţa măsurată	Observaţii / Referinţe
31530	500	

* Suprafaţa este determinată in planul de proiecţie Stereo 70.

DETALII LINIARE IMOBIL

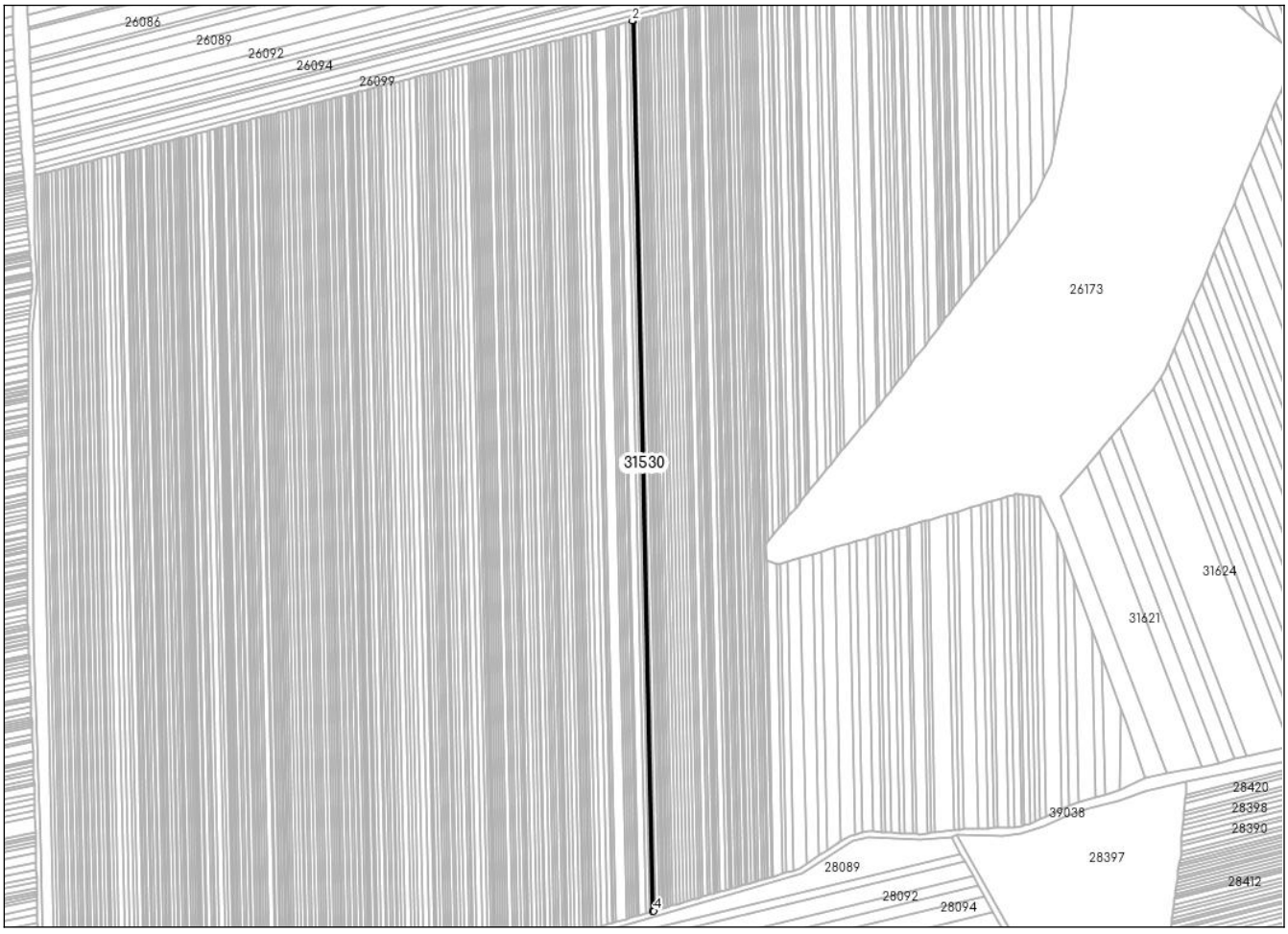

Incadrare in zonă
scara 1:5000



Date referitoare la teren

Crt	Categoria de folosință	Intra vilan	Suprafaţa (mp)	Tarla	Parcelă	Observaţii / Referinţe
1	arabil	NU	500	36	512/280	
	TOTAL:		**500**			

Date referitoare la construcţii

Crt	Numar	Destinaţie construcţie	Supraf. (mp)	Situaţie juridică	Observaţii / Referinţe
Imobilul nu are in componență construcții					

Lungime Segmente
1) Valorile lungimilor segmentelor sunt obţinute din proiecţie în plan.

Punct început	X / Y	Punct sfârşit	X / Y	Lungime segment (** (m)
1	616.806,51 382.055,514	2	616.805,707 382.055,306	0.83
2	616.805,707 382.055,306	3	616.819,864 381.436,826	618.642
3	616.819,864 381.436,826	4	616.820,667 381.437,059	0.836
4	616.820,667 381.437,059	1	616.806,51 382.055,514	618.617

**** Lungimile segmentelor sunt determinate în planul de proiecţie Stereo 70 şi sunt rotunjite la 1 milimetru.**
***** Distanţa dintre puncte este formată din segmente cumulate ce sunt mai mici decât valoarea 1 milimetru.**

Certific că informațiile din prezentul extras sunt conforme cu datele din planul cadastral de carte funciară al OCPI PRAHOVA la data: 04-08-2025
Situația prezentată poate face obiectul unor modificări ulterioare, in condițiile Legii cadastrului și publicității imobiliare nr. 7/1996, republicată.

Consilier/Inspector de specialitate,

Ancuța-Elena Constantin

Oficiul de Cadastru şi Publicitate Imobiliară PRAHOVA
Biroul de Cadastru şi Publicitate Imobiliară Ploieşti

Nr. cerere	131886
Ziua	01
Luna	08
Anul	2025

Cod verificare
100192386339

EXTRAS DE CARTE FUNCIARĂ
PENTRU INFORMARE

Carte Funciară Nr. 31529 Fulga

A. Partea I. Descrierea imobilului

TEREN Extravilan

Adresa: Jud. Prahova, UAT Fulga

Nr. Crt	Nr. cadastral Nr. topografic	Suprafaţa* (mp)	Observaţii / Referinţe
A1	31529	1.400	Teren neimprejmuit;

B. Partea II. Proprietari şi acte

Înscrieri privitoare la dreptul de proprietate şi alte drepturi reale		Referinţe
131886 / 01/08/2025		
Registrul Cadastral al Imobilelor (UAT Fulga); Act Normativ lg.7/1996 emis de Parlamentul Romaniei;		
B1	Se infiinteaza cartea funciara a imobilului 31529 ca urmare a finalizarii inregistrarii sistematice. Imobilul se gaseste in registrul cadastral al imobilelor sub numarul 8841.	A1
Act Administrativ nr. 78236, din 10/11/1998 emis de CJSDPAT PRAHOVA (TITLU DE PROPRIETATE;);		
B2	Intabulare, drept de PROPRIETATE, dobandit prin Reconstituire, cota actuala 1/1	A1
	1) **STANCIU ŞTEFAN**	

C. Partea III. SARCINI .

Inscrieri privind dezmembrămintele dreptului de proprietate, drepturi reale de garanţie şi sarcini	Referinţe
NU SUNT	

Anexa Nr. 1 La Partea I

Teren

Nr cadastral	Suprafaţa (mp)*	Observaţii / Referinţe
31529	1.400	

* Suprafaţa este determinată in planul de proiecţie Stereo 70.

DETALII LINIARE IMOBIL

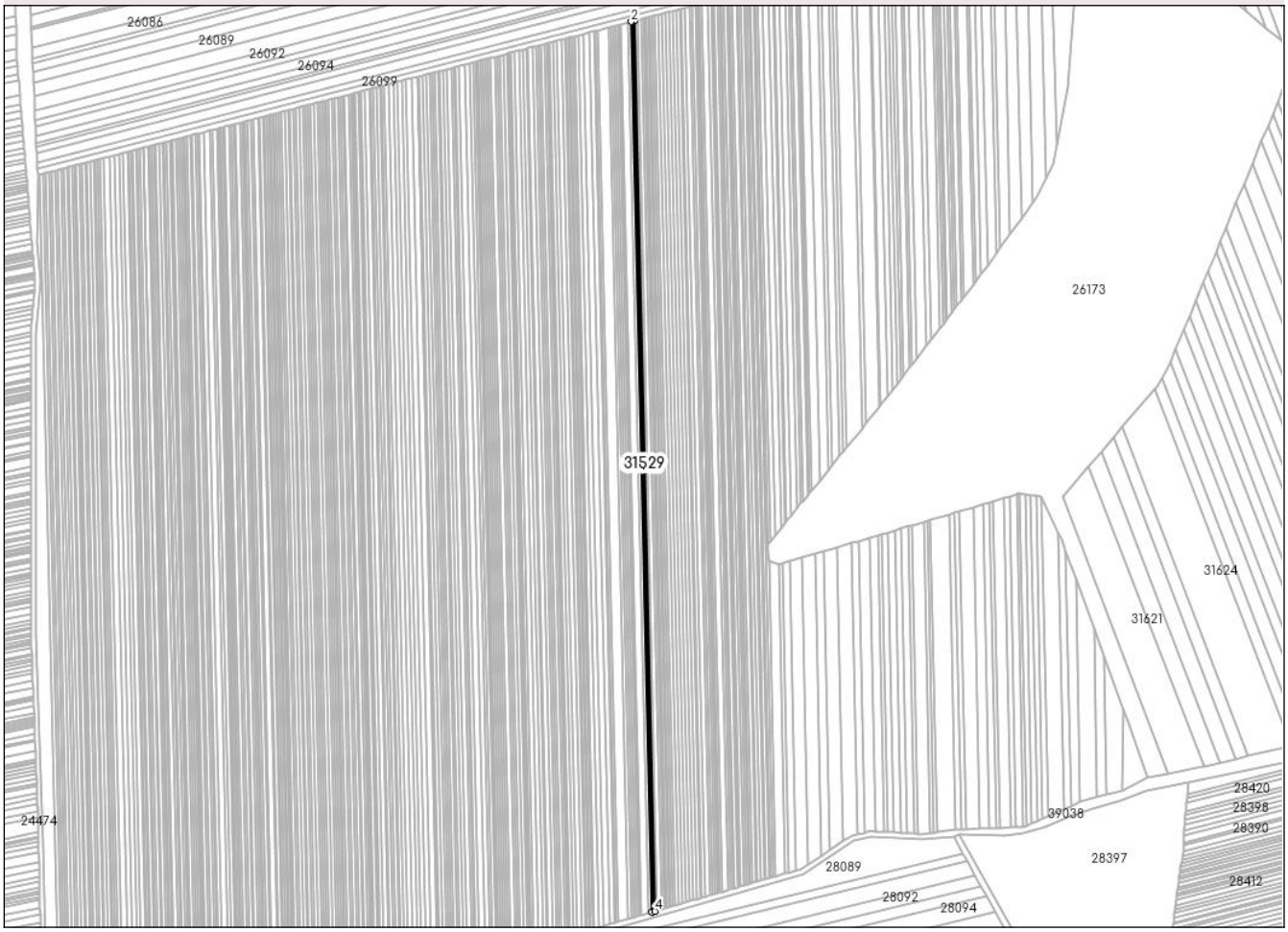

Date referitoare la teren

Nr Crt	Categorie folosinţă	Intra vilan	Suprafaţa (mp)	Tarla	Parcelă	Nr. topo	Observaţii / Referinţe
1	arabil	NU	1.400	36	512/279	-	

Lungime Segmente

1) Valorile lungimilor segmentelor sunt obţinute din proiecţie în plan.

Punct început	X / Y	Punct sfârşit	X / Y	Lungime segment (** (m)
1	616.805,707 382.055,306	2	616.803,456 382.054,725	2.325
2	616.803,456 382.054,725	3	616.817,616 381.436,175	618.712
3	616.817,616 381.436,175	4	616.819,864 381.436,826	2.34
4	616.819,864 381.436,826	1	616.805,707 382.055,306	618.642

**** Lungimile segmentelor sunt determinate în planul de proiecţie Stereo 70 şi sunt rotunjite la 1 milimetru.**
***** Distanţa dintre puncte este formată din segmente cumulate ce sunt mai mici decât valoarea 1 milimetru.**

Extrasul de carte funciară generat prin sistemul informatic integrat al ANCPI conține informațiile din cartea funciară active la data generării. Acesta este valabil în condițiile prevăzute de art. 7 din Legea nr. 455/2001, coroborat cu art. 3 din O.U.G. nr. 41/2016, exclusiv în mediul electronic, pentru activități și procese administrative prevăzute de legislația în vigoare. Valabilitatea poate fi extinsă și în forma fizică a documentului, fără semnătură olografă, cu acceptul expres sau procedural al instituției publice ori entității care a solicitat prezentarea acestui extras.
Verificarea corectitudinii și realității informațiilor conținute de document se poate face la adresa **www.ancpi.ro/verificare**, folosind codul de verificare online disponibil în antet. Codul de verificare este valabil 30 de zile calendaristice de la momentul generării documentului.

Data și ora generării,
04/08/2025, 10:04

Acest document se eliberează gratuit pentru proprietarii imobilelor. Pentru alți solicitanți, costul extrasului este de 25 de lei la ghișeu, respectiv 20 de lei dacă este obținut online prin platforma http://epay.ancpi.ro

Oficiul de Cadastru şi Publicitate Imobiliară PRAHOVA
Biroul de Cadastru şi Publicitate Imobiliară Ploieşti

PLOIESTI, Str. Unirii nr. 2, Cod postal 100043, Tel: (0244) 51 95 69, Fax: (0244) 59 22 95

Nr.cerere	**131886**
Ziua	**01**
Luna	**08**
Anul	**2025**

Extras de Plan Cadastral de Carte Funciară pentru Imobil număr cadastral 31529 / UAT Fulga

TEREN Extravilan
Adresa: Jud. Prahova, UAT Fulga

Comuna/Oraş/Municipiu: Fulga

Nr. cadastral	Suprafaţa măsurată	Observaţii / Referinţe
31529	1400	

* Suprafaţa este determinată in planul de proiecţie Stereo 70.

DETALII LINIARE IMOBIL

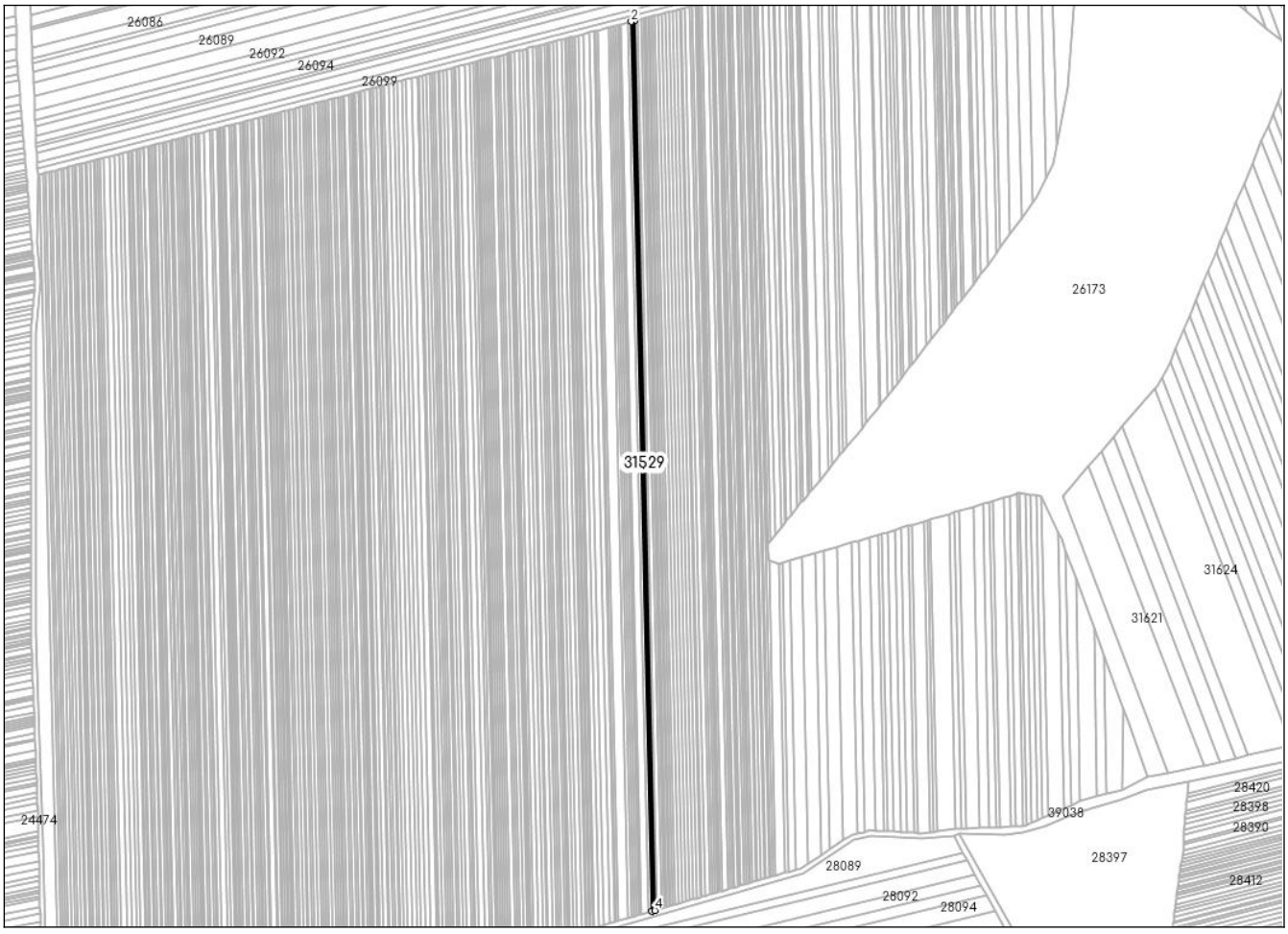

Incadrare in zonă
scara 1:5000



Date referitoare la teren

Crt	Categoria de folosință	Intra vilan	Suprafaţa (mp)	Tarla	Parcelă	Observaţii / Referinţe
1	arabil	NU	1.400	36	512/279	
	TOTAL:		**1.400**			

Date referitoare la construcţii

Crt	Numar	Destinaţie construcţie	Supraf. (mp)	Situaţie juridică	Observaţii / Referinţe
Imobilul nu are in componență construcții					

Lungime Segmente
1) Valorile lungimilor segmentelor sunt obţinute din proiecţie în plan.

Punct început	X / Y	Punct sfârşit	X / Y	Lungime segment (** (m)
1	616.805,707 382.055,306	2	616.803,456 382.054,725	2.325
2	616.803,456 382.054,725	3	616.817,616 381.436,175	618.712
3	616.817,616 381.436,175	4	616.819,864 381.436,826	2.34
4	616.819,864 381.436,826	1	616.805,707 382.055,306	618.642

**** Lungimile segmentelor sunt determinate în planul de proiecţie Stereo 70 şi sunt rotunjite la 1 milimetru.**
***** Distanţa dintre puncte este formată din segmente cumulate ce sunt mai mici decât valoarea 1 milimetru.**

Certific că informațiile din prezentul extras sunt conforme cu datele din planul cadastral de carte funciară al OCPI PRAHOVA la data: 04-08-2025
Situația prezentată poate face obiectul unor modificări ulterioare, in condițiile Legii cadastrului și publicității imobiliare nr. 7/1996, republicată.

Consilier/Inspector de specialitate,

Ancuța-Elena Constantin

Oficiul de Cadastru şi Publicitate Imobiliară PRAHOVA
Biroul de Cadastru şi Publicitate Imobiliară Ploieşti

Nr. cerere	131885
Ziua	01
Luna	08
Anul	2025

Cod verificare
100192386337

EXTRAS DE CARTE FUNCIARĂ
PENTRU INFORMARE

Carte Funciară Nr. 31528 Fulga

A. Partea I. Descrierea imobilului

TEREN Extravilan

Adresa: Jud. Prahova, UAT Fulga

Nr. Crt	Nr. cadastral Nr. topografic	Suprafaţa* (mp)	Observaţii / Referinţe
A1	31528	1.400	Teren neimprejmuit;

B. Partea II. Proprietari şi acte

Înscrieri privitoare la dreptul de proprietate şi alte drepturi reale		Referinţe
131885 / 01/08/2025		
Registrul Cadastral al Imobilelor (UAT Fulga); Act Normativ lg.7/1996 emis de Parlamentul Romaniei;		
B1	Se infiinteaza cartea funciara a imobilului 31528 ca urmare a finalizarii inregistrarii sistematice. Imobilul se gaseste in registrul cadastral al imobilelor sub numarul 8840.	A1
Hotarare Judecatoreasca nr. 1477, din 11/12/2014 emis de TRIBUNALUL PRAHOVA (SENTINTA CIVILA;);		
B2	Intabulare, drept de PROPRIETATE, dobandit prin Hotarare Judecatoreasca, cota actuala 1/1	A1
	1) **STANCIU NICULAE**	

C. Partea III. SARCINI .

Inscrieri privind dezmembrămintele dreptului de proprietate, drepturi reale de garanţie şi sarcini	Referinţe
NU SUNT	

Anexa Nr. 1 La Partea I

Teren

Nr cadastral	Suprafaţa (mp)*	Observaţii / Referinţe
31528	1.400	

* Suprafaţa este determinată in planul de proiecţie Stereo 70.

DETALII LINIARE IMOBIL

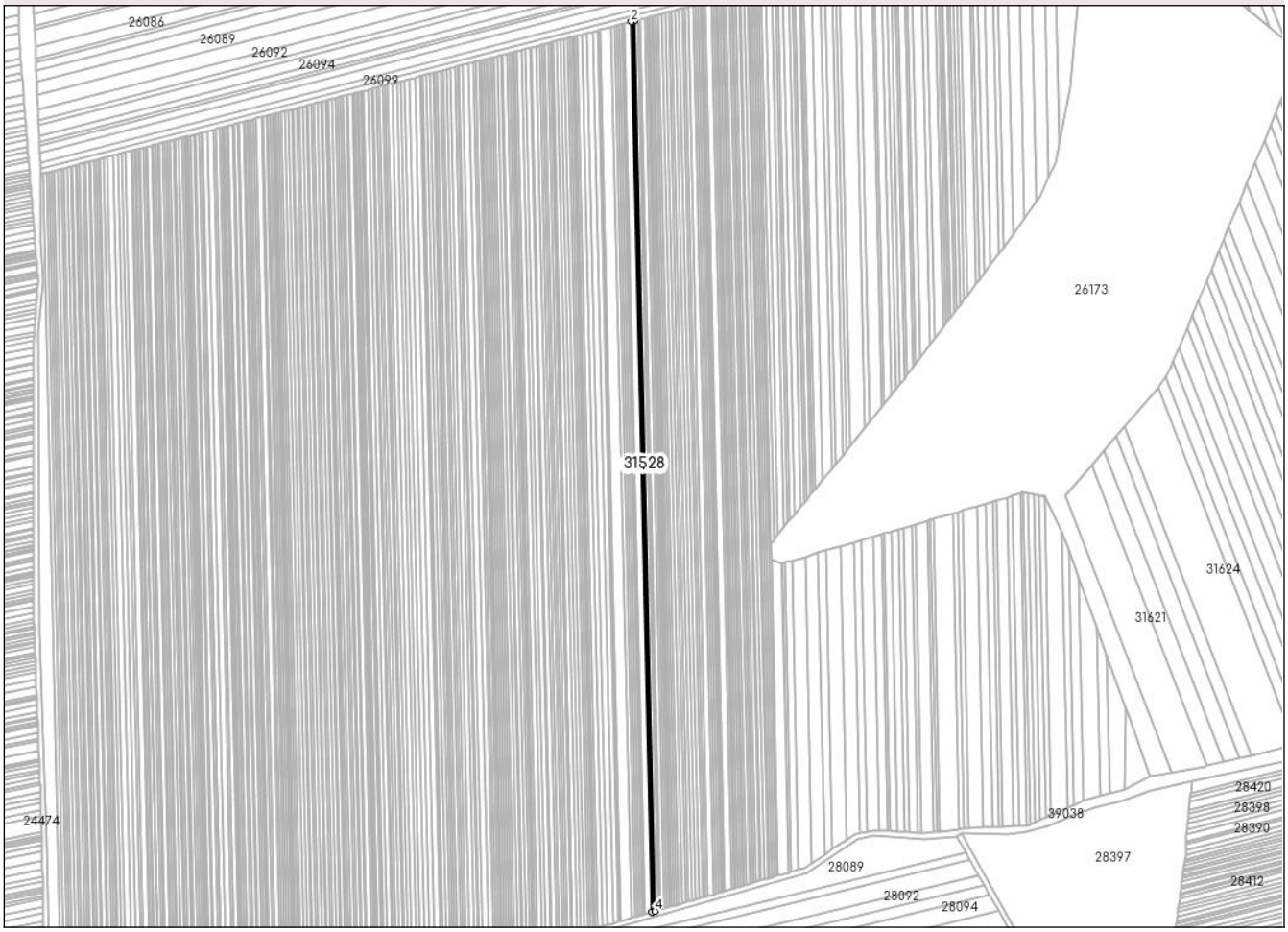

Date referitoare la teren

Nr Crt	Categorie folosinţă	Intra vilan	Suprafaţa (mp)	Tarla	Parcelă	Nr. topo	Observaţii / Referinţe
1	arabil	NU	1.400	36	512/278	-	

Lungime Segmente
1) Valorile lungimilor segmentelor sunt obţinute din proiecţie în plan.

Punct început	X / Y	Punct sfârşit	X / Y	Lungime segment (** (m)
1	616.803,456 382.054,725	2	616.801,207 382.054,144	2.323
2	616.801,207 382.054,144	3	616.815,367 381.435,525	618.781
3	616.815,367 381.435,525	4	616.817,616 381.436,175	2.341
4	616.817,616 381.436,175	1	616.803,456 382.054,725	618.712

**** Lungimile segmentelor sunt determinate în planul de proiecţie Stereo 70 şi sunt rotunjite la 1 milimetru.**
***** Distanţa dintre puncte este formată din segmente cumulate ce sunt mai mici decât valoarea 1 milimetru.**

Extrasul de carte funciară generat prin sistemul informatic integrat al ANCPI conține informațiile din cartea funciară active la data generării. Acesta este valabil în condițiile prevăzute de art. 7 din Legea nr. 455/2001, coroborat cu art. 3 din O.U.G. nr. 41/2016, exclusiv în mediul electronic, pentru activități și procese administrative prevăzute de legislația în vigoare. Valabilitatea poate fi extinsă și în forma fizică a documentului, fără semnătură olografă, cu acceptul expres sau procedural al instituției publice ori entității care a solicitat prezentarea acestui extras.
Verificarea corectitudinii și realității informațiilor conținute de document se poate face la adresa **www.ancpi.ro/verificare**, folosind codul de verificare online disponibil în antet. Codul de verificare este valabil 30 de zile calendaristice de la momentul generării documentului.

Data și ora generării,
04/08/2025, 10:04

Acest document se eliberează gratuit pentru proprietarii imobilelor. Pentru alți solicitanți, costul extrasului este de 25 de lei la ghișeu, respectiv 20 de lei dacă este obținut online prin platforma http://epay.ancpi.ro

Oficiul de Cadastru şi Publicitate Imobiliară PRAHOVA
Biroul de Cadastru şi Publicitate Imobiliară Ploieşti

PLOIESTI, Str. Unirii nr. 2, Cod postal 100043, Tel: (0244) 51 95 69, Fax: (0244) 59 22 95

Nr.cerere	**131885**
Ziua	**01**
Luna	**08**
Anul	**2025**

Extras de Plan Cadastral de Carte Funciară pentru Imobil număr cadastral 31528 / UAT Fulga

TEREN Extravilan
Adresa: Jud. Prahova, UAT Fulga

Comuna/Oraş/Municipiu: Fulga

Nr. cadastral	Suprafaţa măsurată	Observaţii / Referinţe
31528	1400	

* Suprafaţa este determinată in planul de proiecţie Stereo 70.

DETALII LINIARE IMOBIL

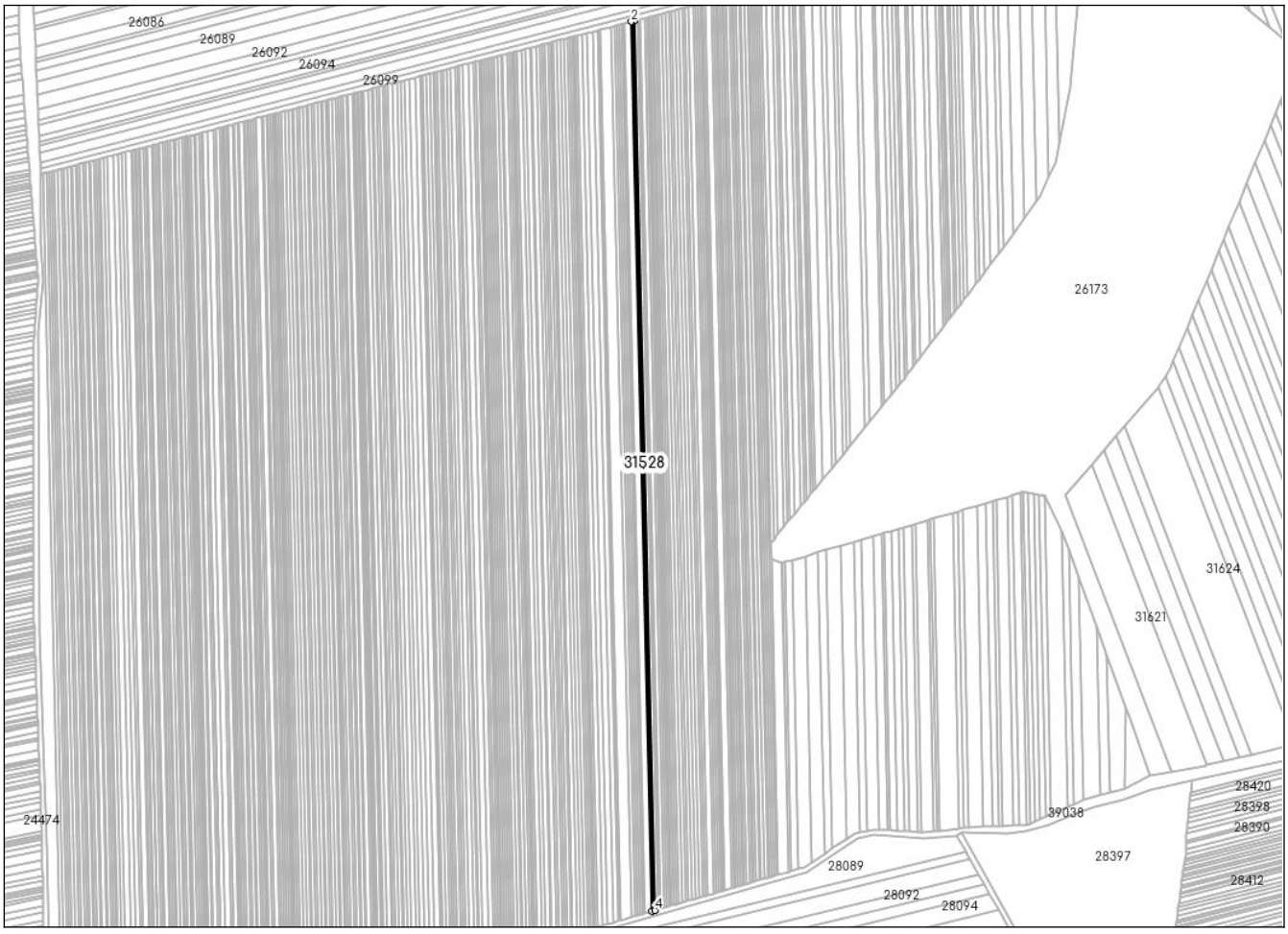

Incadrare in zonă
scara 1:5000



Date referitoare la teren

Crt	Categoria de folosință	Intra vilan	Suprafaţa (mp)	Tarla	Parcelă	Observaţii / Referinţe
1	arabil	NU	1.400	36	512/278	
	TOTAL:		**1.400**			

Date referitoare la construcţii

Crt	Numar	Destinaţie construcţie	Supraf. (mp)	Situaţie juridică	Observaţii / Referinţe
Imobilul nu are in componență construcții					

Lungime Segmente
1) Valorile lungimilor segmentelor sunt obţinute din proiecţie în plan.

Punct început	X / Y	Punct sfârşit	X / Y	Lungime segment (** (m)
1	616.803,456 382.054,725	2	616.801,207 382.054,144	2.323
2	616.801,207 382.054,144	3	616.815,367 381.435,525	618.781
3	616.815,367 381.435,525	4	616.817,616 381.436,175	2.341
4	616.817,616 381.436,175	1	616.803,456 382.054,725	618.712

**** Lungimile segmentelor sunt determinate în planul de proiecţie Stereo 70 şi sunt rotunjite la 1 milimetru.**
***** Distanţa dintre puncte este formată din segmente cumulate ce sunt mai mici decât valoarea 1 milimetru.**

Certific că informațiile din prezentul extras sunt conforme cu datele din planul cadastral de carte funciară al OCPI PRAHOVA la data: 04-08-2025
Situația prezentată poate face obiectul unor modificări ulterioare, in condițiile Legii cadastrului și publicității imobiliare nr. 7/1996, republicată.

Consilier/Inspector de specialitate,

Ancuța-Elena Constantin

Oficiul de Cadastru şi Publicitate Imobiliară PRAHOVA
Biroul de Cadastru şi Publicitate Imobiliară Ploieşti

Nr. cerere	131884
Ziua	01
Luna	08
Anul	2025

Cod verificare
100192386336

EXTRAS DE CARTE FUNCIARĂ
PENTRU INFORMARE

Carte Funciară Nr. 31527 Fulga

A. Partea I. Descrierea imobilului

TEREN Extravilan

Adresa: Jud. Prahova, UAT Fulga

Nr. Crt	Nr. cadastral Nr. topografic	Suprafaţa* (mp)	Observaţii / Referinţe
A1	31527	3.000	Teren neimprejmuit;

B. Partea II. Proprietari şi acte

Înscrieri privitoare la dreptul de proprietate şi alte drepturi reale		Referinţe
131884 / 01/08/2025		
Registrul Cadastral al Imobilelor (UAT Fulga); Act Normativ lg.7/1996 emis de Parlamentul Romaniei;		
B1	Se infiinteaza cartea funciara a imobilului 31527 ca urmare a finalizarii inregistrarii sistematice. Imobilul se gaseste in registrul cadastral al imobilelor sub numarul 8839.	A1
Act Notarial nr. 46, din 07/03/2007 emis de BNP ONUTU CASIOARA (CERTIFICAT DE MOSTENITOR SUPLIMENTAR;);		
B2	Intabulare, drept de PROPRIETATE, dobandit prin Succesiune, cota actuala 1/3	A1
	1) **STANCIU DANIELA-ELENA**	
B3	Intabulare, drept de PROPRIETATE, dobandit prin Succesiune, cota actuala 1/3	A1
	1) **STANCIU CORNEL-CONSTANTIN**	
B4	Intabulare, drept de PROPRIETATE, dobandit prin Succesiune, cota actuala 1/3	A1
	1) **MATEI CORNELIA**	

C. Partea III. SARCINI .

Inscrieri privind dezmembrămintele dreptului de proprietate, drepturi reale de garanţie şi sarcini	Referinţe
NU SUNT	

Anexa Nr. 1 La Partea I

Teren

Nr cadastral	Suprafaţa (mp)*	Observaţii / Referinţe
31527	3.000	

* Suprafaţa este determinată in planul de proiecţie Stereo 70.

DETALII LINIARE IMOBIL

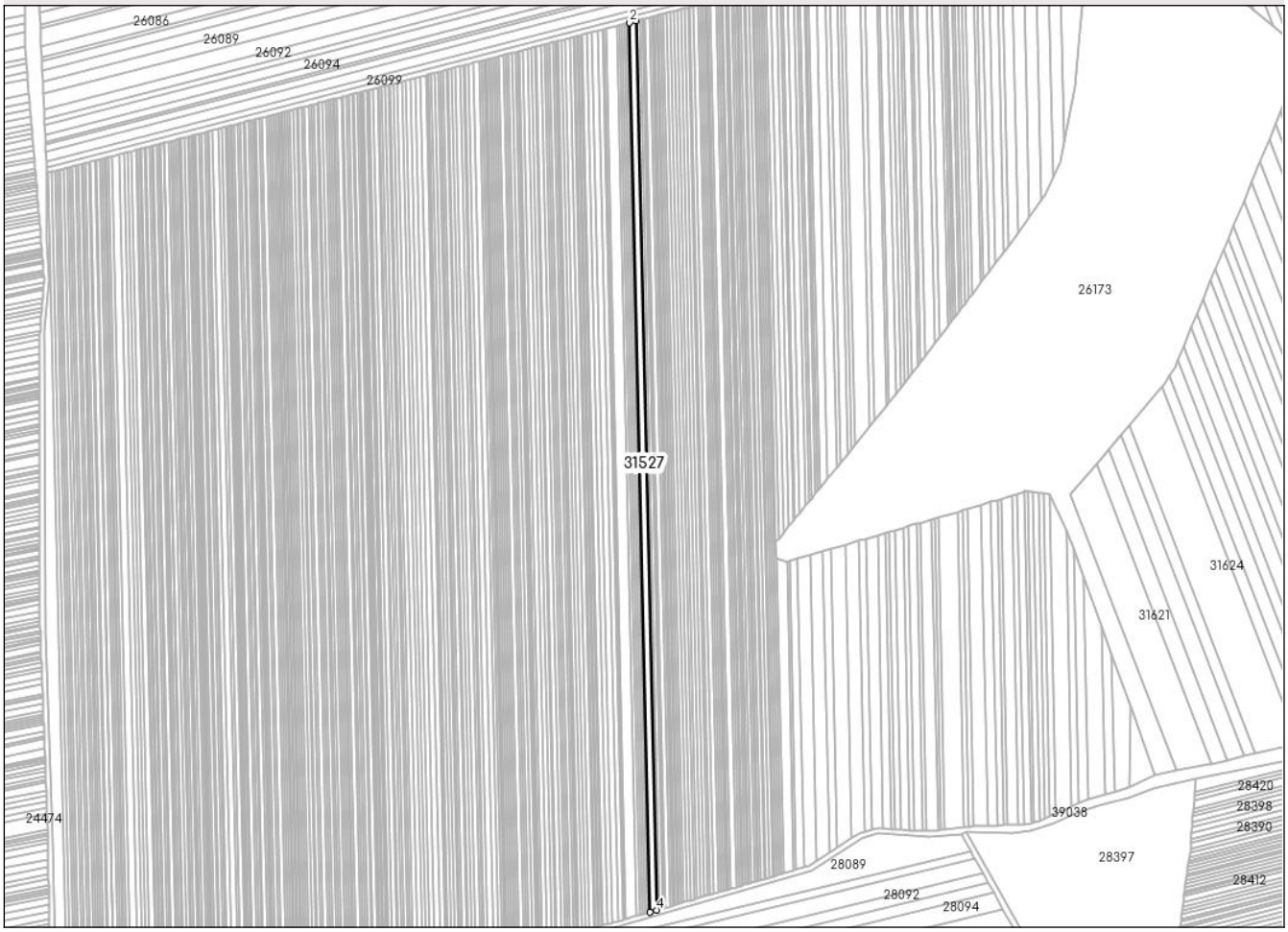

Date referitoare la teren

Nr Crt	Categorie folosinţă	Intra vilan	Suprafaţa (mp)	Tarla	Parcelă	Nr. topo	Observaţii / Referinţe
1	arabil	NU	3.000	36	512/277	-	

Lungime Segmente
1) Valorile lungimilor segmentelor sunt obţinute din proiecţie în plan.

Punct început	X / Y	Punct sfârşit	X / Y	Lungime segment (** (m)
1	616.801,207 382.054,144	2	616.796,386 382.052,899	4.979
2	616.796,386 382.052,899	3	616.810,55 381.434,131	618.93
3	616.810,55 381.434,131	4	616.815,367 381.435,525	5.015
4	616.815,367 381.435,525	1	616.801,207 382.054,144	618.781

**** Lungimile segmentelor sunt determinate în planul de proiecţie Stereo 70 şi sunt rotunjite la 1 milimetru.**
***** Distanţa dintre puncte este formată din segmente cumulate ce sunt mai mici decât valoarea 1 milimetru.**

Extrasul de carte funciară generat prin sistemul informatic integrat al ANCPI conține informațiile din cartea funciară active la data generării. Acesta este valabil în condițiile prevăzute de art. 7 din Legea nr. 455/2001, coroborat cu art. 3 din O.U.G. nr. 41/2016, exclusiv în mediul electronic, pentru activități și procese administrative prevăzute de legislația în vigoare. Valabilitatea poate fi extinsă și în forma fizică a documentului, fără semnătură olografă, cu acceptul expres sau procedural al instituției publice ori entității care a solicitat prezentarea acestui extras.
Verificarea corectitudinii și realității informațiilor conținute de document se poate face la adresa **www.ancpi.ro/verificare**, folosind codul de verificare online disponibil în antet. Codul de verificare este valabil 30 de zile calendaristice de la momentul generării documentului.

Data și ora generării,
04/08/2025, 10:04

Acest document se eliberează gratuit pentru proprietarii imobilelor. Pentru alți solicitanți, costul extrasului este de 25 de lei la ghișeu, respectiv 20 de lei dacă este obținut online prin platforma http://epay.ancpi.ro

Oficiul de Cadastru şi Publicitate Imobiliară PRAHOVA
Biroul de Cadastru şi Publicitate Imobiliară Ploieşti

PLOIESTI, Str. Unirii nr. 2, Cod postal 100043, Tel: (0244) 51 95 69, Fax: (0244) 59 22 95

Nr.cerere	**131884**
Ziua	**01**
Luna	**08**
Anul	**2025**

Extras de Plan Cadastral de Carte Funciară pentru Imobil număr cadastral 31527 / UAT Fulga

TEREN Extravilan
Adresa: Jud. Prahova, UAT Fulga

Comuna/Oraş/Municipiu: Fulga

Nr. cadastral	Suprafaţa măsurată	Observaţii / Referinţe
31527	3000	

* Suprafaţa este determinată in planul de proiecţie Stereo 70.

DETALII LINIARE IMOBIL

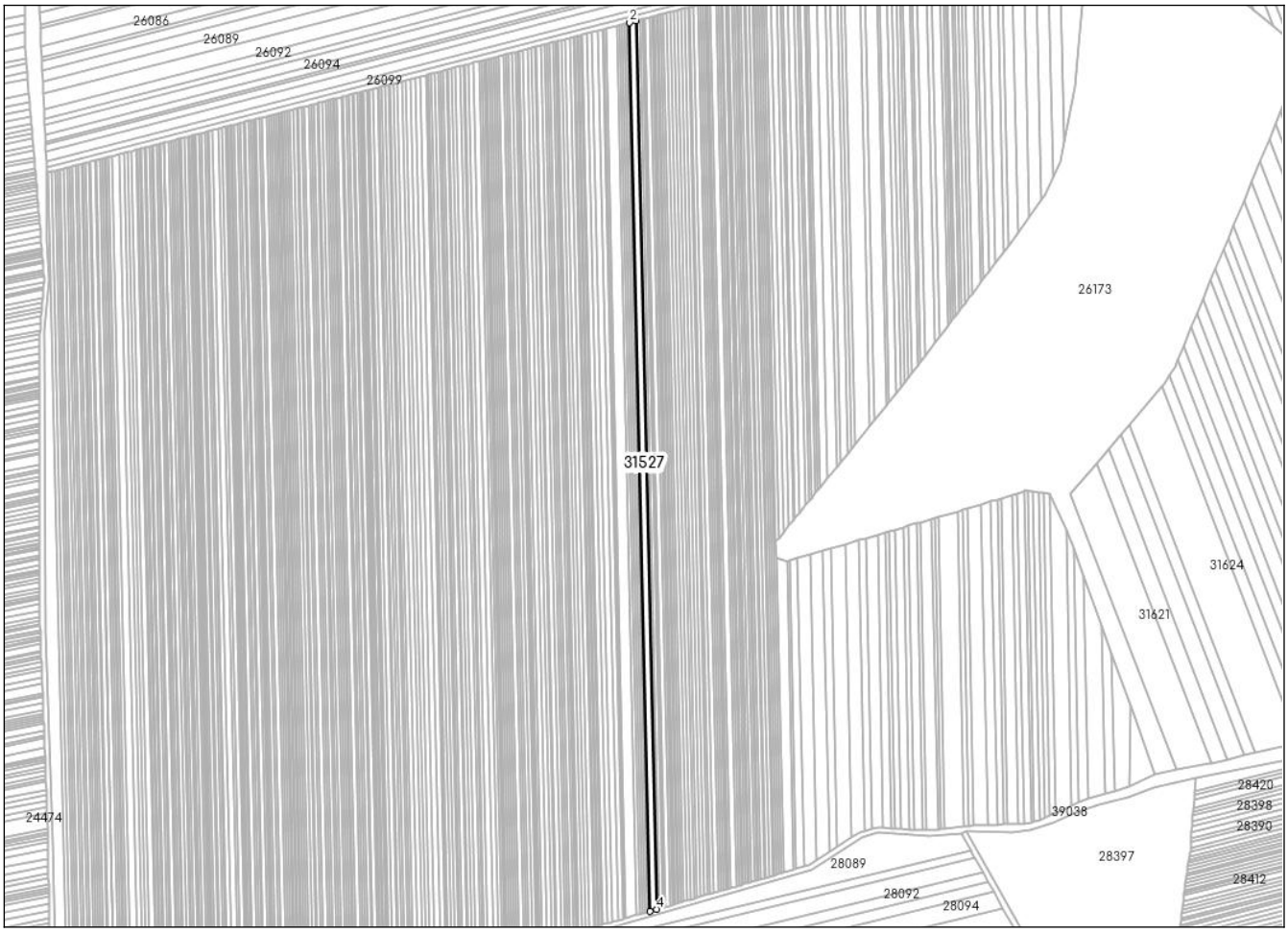

Incadrare in zonă
scara 1:5000



Date referitoare la teren

Crt	Categoria de folosință	Intra vilan	Suprafaţa (mp)	Tarla	Parcelă	Observaţii / Referinţe
1	arabil	NU	3.000	36	512/277	
	TOTAL:		**3.000**			

Date referitoare la construcţii

Crt	Numar	Destinaţie construcţie	Supraf. (mp)	Situaţie juridică	Observaţii / Referinţe
Imobilul nu are in componență construcții					

Lungime Segmente
1) Valorile lungimilor segmentelor sunt obţinute din proiecţie în plan.

Punct început	X / Y	Punct sfârşit	X / Y	Lungime segment (** (m)
1	616.801,207 382.054,144	2	616.796,386 382.052,899	4.979
2	616.796,386 382.052,899	3	616.810,55 381.434,131	618.93
3	616.810,55 381.434,131	4	616.815,367 381.435,525	5.015
4	616.815,367 381.435,525	1	616.801,207 382.054,144	618.781

**** Lungimile segmentelor sunt determinate în planul de proiecţie Stereo 70 şi sunt rotunjite la 1 milimetru.**
***** Distanţa dintre puncte este formată din segmente cumulate ce sunt mai mici decât valoarea 1 milimetru.**

Certific că informațiile din prezentul extras sunt conforme cu datele din planul cadastral de carte funciară al OCPI PRAHOVA la data: 04-08-2025
Situația prezentată poate face obiectul unor modificări ulterioare, in condițiile Legii cadastrului și publicității imobiliare nr. 7/1996, republicată.

Consilier/Inspector de specialitate,

Ancuța-Elena Constantin

Oficiul de Cadastru şi Publicitate Imobiliară PRAHOVA
Biroul de Cadastru şi Publicitate Imobiliară Ploieşti

Nr. cerere	131883
Ziua	01
Luna	08
Anul	2025

Cod verificare
100192386335

EXTRAS DE CARTE FUNCIARĂ
PENTRU INFORMARE

Carte Funciară Nr. 31526 Fulga

A. Partea I. Descrierea imobilului

TEREN Extravilan

Adresa: Jud. Prahova, UAT Fulga

Nr. Crt	Nr. cadastral Nr. topografic	Suprafaţa* (mp)	Observaţii / Referinţe
A1	31526	500	Teren neimprejmuit;

B. Partea II. Proprietari şi acte

Înscrieri privitoare la dreptul de proprietate şi alte drepturi reale		Referinţe
131883 / 01/08/2025		
Registrul Cadastral al Imobilelor (UAT Fulga); Act Normativ lg.7/1996 emis de Parlamentul Romaniei;		
B1	Se infiinteaza cartea funciara a imobilului 31526 ca urmare a finalizarii inregistrarii sistematice. Imobilul se gaseste in registrul cadastral al imobilelor sub numarul 8838.	A1
Act Administrativ nr. 79574, din 13/05/1999 emis de CJSDPAT PRAHOVA (TITLU DE PROPRIETATE;);		
B2	Intabulare, drept de PROPRIETATE, dobandit prin Reconstituire, cota actuala 1/1	A1
	1) **STANCIU VASILE** 2) **STANCIU DIONISIE** 3) **STANCIU DOBRIŢA**	

C. Partea III. SARCINI .

Inscrieri privind dezmembrămintele dreptului de proprietate, drepturi reale de garanţie şi sarcini	Referinţe
NU SUNT	

Anexa Nr. 1 La Partea I

Teren

Nr cadastral	Suprafaţa (mp)*	Observaţii / Referinţe
31526	500	

* Suprafaţa este determinată in planul de proiecţie Stereo 70.

DETALII LINIARE IMOBIL



Date referitoare la teren

Nr Crt	Categorie folosinţă	Intra vilan	Suprafaţa (mp)	Tarla	Parcelă	Nr. topo	Observaţii / Referinţe
1	arabil	NU	500	36	512/276	-	

Lungime Segmente
1) Valorile lungimilor segmentelor sunt obţinute din proiecţie în plan.

Punct început	X / Y	Punct sfârşit	X / Y	Lungime segment (** (m)
1	616.810,55 381.434,131	2	616.796,386 382.052,899	618.93
2	616.796,386 382.052,899	3	616.795,583 382.052,692	0.829
3	616.795,583 382.052,692	4	616.809,748 381.433,898	618.956
4	616.809,748 381.433,898	1	616.810,55 381.434,131	0.835

**** Lungimile segmentelor sunt determinate în planul de proiecţie Stereo 70 şi sunt rotunjite la 1 milimetru.**
***** Distanţa dintre puncte este formată din segmente cumulate ce sunt mai mici decât valoarea 1 milimetru.**

Extrasul de carte funciară generat prin sistemul informatic integrat al ANCPI conține informațiile din cartea funciară active la data generării. Acesta este valabil în condițiile prevăzute de art. 7 din Legea nr. 455/2001, coroborat cu art. 3 din O.U.G. nr. 41/2016, exclusiv în mediul electronic, pentru activități și procese administrative prevăzute de legislația în vigoare. Valabilitatea poate fi extinsă și în forma fizică a documentului, fără semnătură olografă, cu acceptul expres sau procedural al instituției publice ori entității care a solicitat prezentarea acestui extras.
Verificarea corectitudinii și realității informațiilor conținute de document se poate face la adresa **www.ancpi.ro/verificare**, folosind codul de verificare online disponibil în antet. Codul de verificare este valabil 30 de zile calendaristice de la momentul generării documentului.

Data și ora generării,
04/08/2025, 10:04

Acest document se eliberează gratuit pentru proprietarii imobilelor. Pentru alți solicitanți, costul extrasului este de 25 de lei la ghișeu, respectiv 20 de lei dacă este obținut online prin platforma http://epay.ancpi.ro

Oficiul de Cadastru şi Publicitate Imobiliară PRAHOVA
Biroul de Cadastru şi Publicitate Imobiliară Ploieşti

PLOIESTI, Str. Unirii nr. 2, Cod postal 100043, Tel: (0244) 51 95 69, Fax: (0244) 59 22 95

Nr.cerere	**131883**
Ziua	**01**
Luna	**08**
Anul	**2025**

Extras de Plan Cadastral de Carte Funciară pentru Imobil număr cadastral 31526 / UAT Fulga

TEREN Extravilan
Adresa: Jud. Prahova, UAT Fulga

Comuna/Oraş/Municipiu: Fulga

Nr. cadastral	Suprafaţa măsurată	Observaţii / Referinţe
31526	500	

* Suprafaţa este determinată in planul de proiecţie Stereo 70.

DETALII LINIARE IMOBIL

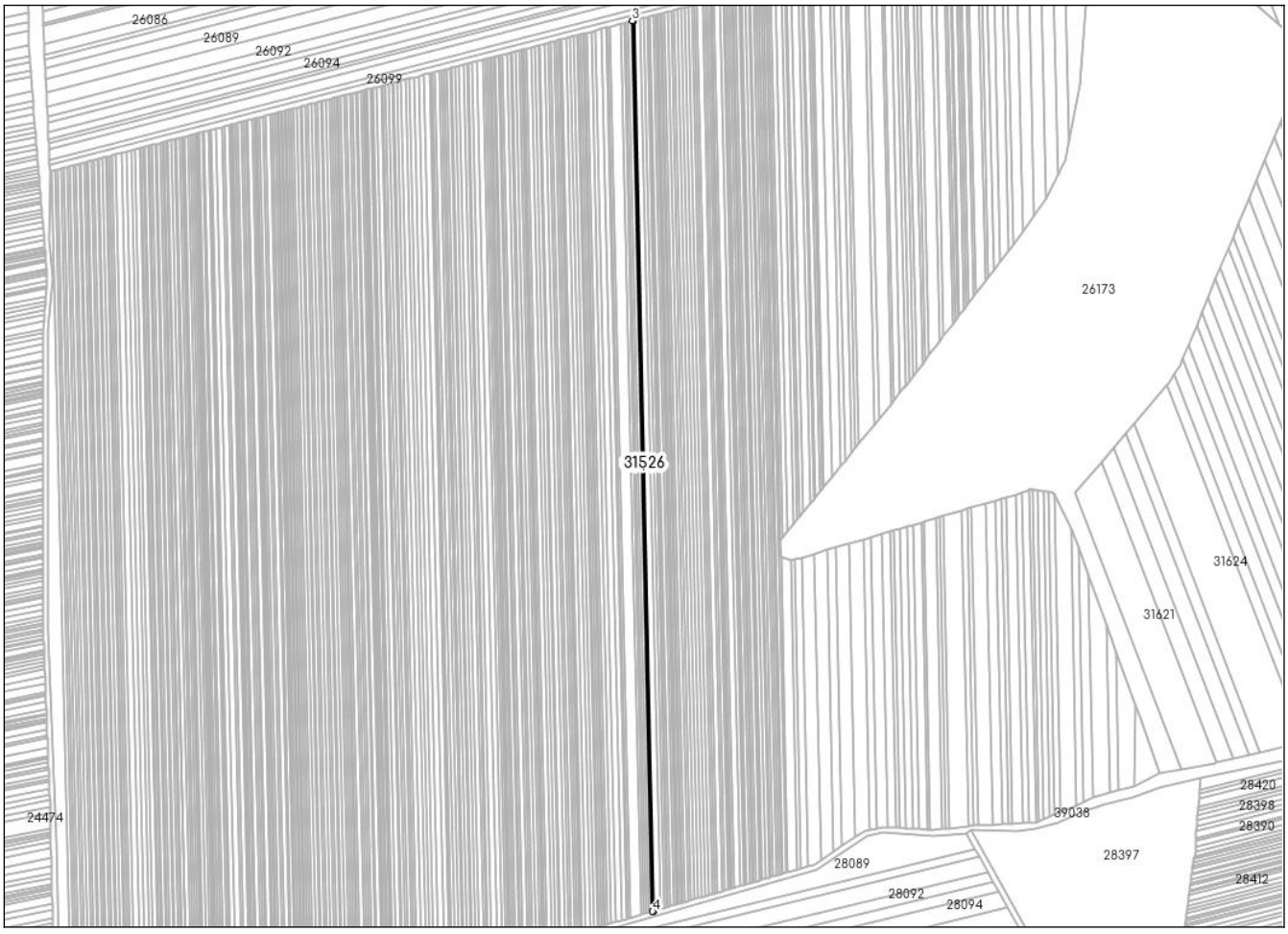

Incadrare in zonă
scara 1:5000



Date referitoare la teren

Crt	Categoria de folosință	Intra vilan	Suprafaţa (mp)	Tarla	Parcelă	Observaţii / Referinţe
1	arabil	NU	500	36	512/276	
	TOTAL:		**500**			

Date referitoare la construcţii

Crt	Numar	Destinaţie construcţie	Supraf. (mp)	Situaţie juridică	Observaţii / Referinţe
Imobilul nu are in componență construcții					

Lungime Segmente
1) Valorile lungimilor segmentelor sunt obţinute din proiecţie în plan.

Punct început	X / Y	Punct sfârşit	X / Y	Lungime segment (** (m)
1	616.810,55 381.434,131	2	616.796,386 382.052,899	618.93
2	616.796,386 382.052,899	3	616.795,583 382.052,692	0.829
3	616.795,583 382.052,692	4	616.809,748 381.433,898	618.956
4	616.809,748 381.433,898	1	616.810,55 381.434,131	0.835

**** Lungimile segmentelor sunt determinate în planul de proiecţie Stereo 70 şi sunt rotunjite la 1 milimetru.**
***** Distanţa dintre puncte este formată din segmente cumulate ce sunt mai mici decât valoarea 1 milimetru.**

Certific că informațiile din prezentul extras sunt conforme cu datele din planul cadastral de carte funciară al OCPI PRAHOVA la data: 04-08-2025
Situația prezentată poate face obiectul unor modificări ulterioare, in condițiile Legii cadastrului și publicității imobiliare nr. 7/1996, republicată.

Consilier/Inspector de specialitate,

Ancuța-Elena Constantin

Oficiul de Cadastru şi Publicitate Imobiliară PRAHOVA
Biroul de Cadastru şi Publicitate Imobiliară Ploieşti

Nr. cerere	131882
Ziua	01
Luna	08
Anul	2025

Cod verificare
100192386334

EXTRAS DE CARTE FUNCIARĂ
PENTRU INFORMARE

Carte Funciară Nr. 31525 Fulga

A. Partea I. Descrierea imobilului

TEREN Extravilan

Adresa: Jud. Prahova, UAT Fulga

Nr. Crt	Nr. cadastral Nr. topografic	Suprafaţa* (mp)	Observaţii / Referinţe
A1	31525	500	Teren neimprejmuit;

B. Partea II. Proprietari şi acte

Înscrieri privitoare la dreptul de proprietate şi alte drepturi reale		Referinţe
131882 / 01/08/2025		
Registrul Cadastral al Imobilelor (UAT Fulga); Act Normativ lg.7/1996 emis de Parlamentul Romaniei;		
B1	Se infiinteaza cartea funciara a imobilului 31525 ca urmare a finalizarii inregistrarii sistematice. Imobilul se gaseste in registrul cadastral al imobilelor sub numarul 8837.	A1
Act Administrativ nr. 79149, din 08/01/1999 emis de CJSDPAT PRAHOVA (TITLU DE PROPRIETATE;);		
B2	Intabulare, drept de PROPRIETATE, dobandit prin Reconstituire, cota actuala 1/1	A1
	1) **STANCIU VASILE**	

C. Partea III. SARCINI .

Inscrieri privind dezmembrămintele dreptului de proprietate, drepturi reale de garanţie şi sarcini	Referinţe
NU SUNT	

Anexa Nr. 1 La Partea I

Teren

Nr cadastral	Suprafaţa (mp)*	Observaţii / Referinţe
31525	500	

* Suprafaţa este determinată in planul de proiecţie Stereo 70.

DETALII LINIARE IMOBIL



Date referitoare la teren

Nr Crt	Categorie folosinţă	Intra vilan	Suprafaţa (mp)	Tarla	Parcelă	Nr. topo	Observaţii / Referinţe
1	arabil	NU	500	36	512/275	-	

Lungime Segmente

1) Valorile lungimilor segmentelor sunt obţinute din proiecţie în plan.

Punct început	X / Y	Punct sfârşit	X / Y	Lungime segment (** (m)
1	616.795,583 382.052,692	2	616.794,78 382.052,484	0.83
2	616.794,78 382.052,484	3	616.808,945 381.433,666	618.98
3	616.808,945 381.433,666	4	616.809,748 381.433,898	0.836
4	616.809,748 381.433,898	1	616.795,583 382.052,692	618.956

**** Lungimile segmentelor sunt determinate în planul de proiecţie Stereo 70 şi sunt rotunjite la 1 milimetru.**
***** Distanţa dintre puncte este formată din segmente cumulate ce sunt mai mici decât valoarea 1 milimetru.**

Extrasul de carte funciară generat prin sistemul informatic integrat al ANCPI conține informațiile din cartea funciară active la data generării. Acesta este valabil în condițiile prevăzute de art. 7 din Legea nr. 455/2001, coroborat cu art. 3 din O.U.G. nr. 41/2016, exclusiv în mediul electronic, pentru activități și procese administrative prevăzute de legislația în vigoare. Valabilitatea poate fi extinsă și în forma fizică a documentului, fără semnătură olografă, cu acceptul expres sau procedural al instituției publice ori entității care a solicitat prezentarea acestui extras.
Verificarea corectitudinii și realității informațiilor conținute de document se poate face la adresa **www.ancpi.ro/verificare**, folosind codul de verificare online disponibil în antet. Codul de verificare este valabil 30 de zile calendaristice de la momentul generării documentului.

Data și ora generării,
04/08/2025, 10:04

Acest document se eliberează gratuit pentru proprietarii imobilelor. Pentru alți solicitanți, costul extrasului este de 25 de lei la ghișeu, respectiv 20 de lei dacă este obținut online prin platforma http://epay.ancpi.ro

Oficiul de Cadastru şi Publicitate Imobiliară PRAHOVA
Biroul de Cadastru şi Publicitate Imobiliară Ploieşti

PLOIESTI, Str. Unirii nr. 2, Cod postal 100043, Tel: (0244) 51 95 69, Fax: (0244) 59 22 95

Nr.cerere	**131882**
Ziua	**01**
Luna	**08**
Anul	**2025**

Extras de Plan Cadastral de Carte Funciară pentru Imobil număr cadastral 31525 / UAT Fulga

TEREN Extravilan
Adresa: Jud. Prahova, UAT Fulga

Comuna/Oraş/Municipiu: Fulga

Nr. cadastral	Suprafaţa măsurată	Observaţii / Referinţe
31525	500	

* Suprafaţa este determinată in planul de proiecţie Stereo 70.

DETALII LINIARE IMOBIL

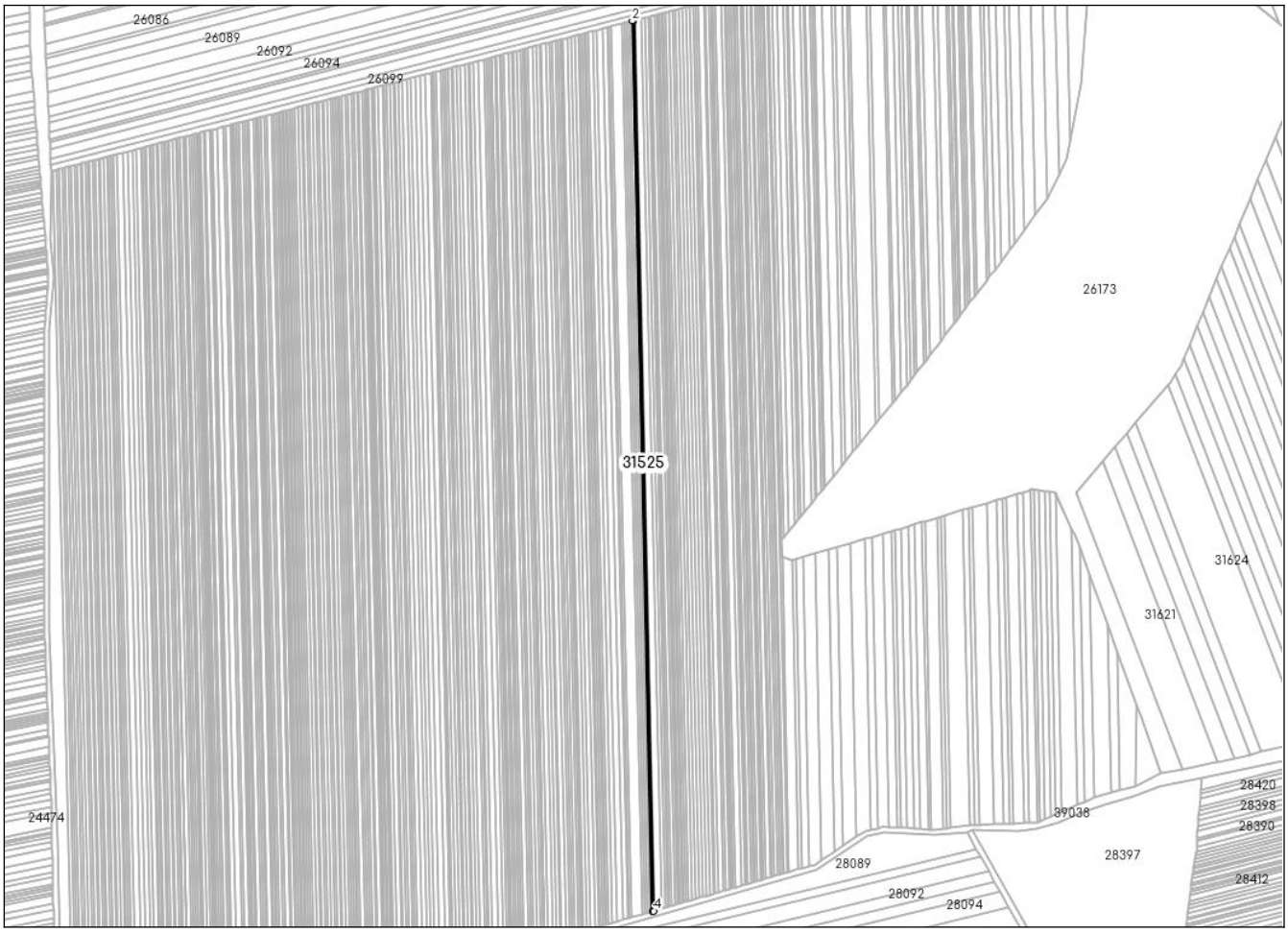

Incadrare in zonă
scara 1:5000



Date referitoare la teren

Crt	Categoria de folosință	Intra vilan	Suprafaţa (mp)	Tarla	Parcelă	Observaţii / Referinţe
1	arabil	NU	500	36	512/275	
	TOTAL:		**500**			

Date referitoare la construcţii

Crt	Numar	Destinaţie construcţie	Supraf. (mp)	Situaţie juridică	Observaţii / Referinţe
Imobilul nu are in componență construcții					

Lungime Segmente
1) Valorile lungimilor segmentelor sunt obţinute din proiecţie în plan.

Punct început	X / Y	Punct sfârşit	X / Y	Lungime segment (** (m)
1	616.795,583 382.052,692	2	616.794,78 382.052,484	0.83
2	616.794,78 382.052,484	3	616.808,945 381.433,666	618.98
3	616.808,945 381.433,666	4	616.809,748 381.433,898	0.836
4	616.809,748 381.433,898	1	616.795,583 382.052,692	618.956

**** Lungimile segmentelor sunt determinate în planul de proiecţie Stereo 70 şi sunt rotunjite la 1 milimetru.**
***** Distanţa dintre puncte este formată din segmente cumulate ce sunt mai mici decât valoarea 1 milimetru.**

Certific că informațiile din prezentul extras sunt conforme cu datele din planul cadastral de carte funciară al OCPI PRAHOVA la data: 04-08-2025
Situația prezentată poate face obiectul unor modificări ulterioare, in condițiile Legii cadastrului și publicității imobiliare nr. 7/1996, republicată.

Consilier/Inspector de specialitate,

Ancuța-Elena Constantin

Oficiul de Cadastru şi Publicitate Imobiliară PRAHOVA
Biroul de Cadastru şi Publicitate Imobiliară Ploieşti

Nr. cerere	131881
Ziua	01
Luna	08
Anul	2025

Cod verificare
100192386333

EXTRAS DE CARTE FUNCIARĂ
PENTRU INFORMARE

Carte Funciară Nr. 31524 Fulga

A. Partea I. Descrierea imobilului

TEREN Extravilan

Adresa: Jud. Prahova, UAT Fulga

Nr. Crt	Nr. cadastral Nr. topografic	Suprafaţa* (mp)	Observaţii / Referinţe
A1	31524	1.200	Teren neimprejmuit;

B. Partea II. Proprietari şi acte

Înscrieri privitoare la dreptul de proprietate şi alte drepturi reale		Referinţe
131881 / 01/08/2025		
Registrul Cadastral al Imobilelor (UAT Fulga); Act Normativ lg.7/1996 emis de Parlamentul Romaniei;		
B1	Se infiinteaza cartea funciara a imobilului 31524 ca urmare a finalizarii inregistrarii sistematice. Imobilul se gaseste in registrul cadastral al imobilelor sub numarul 8836.	A1
Act Administrativ nr. 78253, din 06/01/1999 emis de CJSDPAT PRAHOVA (TITLU DE PROPRIETATE;);		
B2	Intabulare, drept de PROPRIETATE, dobandit prin Reconstituire, cota actuala 1/1	A1
	1) **STOIAN NEACŞA** 2) **DRAGOMIR MARIA** 3) **ZECHERU ŞTEFAN** 4) **ZECHERU GRIGORE** 5) **ZECHERU GHEORGHE**	

C. Partea III. SARCINI .

Inscrieri privind dezmembrămintele dreptului de proprietate, drepturi reale de garanţie şi sarcini	Referinţe
NU SUNT	

Anexa Nr. 1 La Partea I

Teren

Nr cadastral	Suprafaţa (mp)*	Observaţii / Referinţe
31524	1.200	

* Suprafaţa este determinată in planul de proiecţie Stereo 70.

DETALII LINIARE IMOBIL



Date referitoare la teren

Nr Crt	Categorie folosinţă	Intra vilan	Suprafaţa (mp)	Tarla	Parcelă	Nr. topo	Observaţii / Referinţe
1	arabil	NU	1.200	36	512/274	-	

Lungime Segmente
1) Valorile lungimilor segmentelor sunt obţinute din proiecţie în plan.

Punct început	X / Y	Punct sfârşit	X / Y	Lungime segment (** (m)
1	616.794,78 382.052,484	2	616.792,852 382.051,987	1.991
2	616.792,852 382.051,987	3	616.807,019 381.433,109	619.04
3	616.807,019 381.433,109	4	616.808,945 381.433,666	2.005
4	616.808,945 381.433,666	1	616.794,78 382.052,484	618.98

**** Lungimile segmentelor sunt determinate în planul de proiecţie Stereo 70 şi sunt rotunjite la 1 milimetru.**
***** Distanţa dintre puncte este formată din segmente cumulate ce sunt mai mici decât valoarea 1 milimetru.**

Extrasul de carte funciară generat prin sistemul informatic integrat al ANCPI conține informațiile din cartea funciară active la data generării. Acesta este valabil în condițiile prevăzute de art. 7 din Legea nr. 455/2001, coroborat cu art. 3 din O.U.G. nr. 41/2016, exclusiv în mediul electronic, pentru activități și procese administrative prevăzute de legislația în vigoare. Valabilitatea poate fi extinsă și în forma fizică a documentului, fără semnătură olografă, cu acceptul expres sau procedural al instituției publice ori entității care a solicitat prezentarea acestui extras.
Verificarea corectitudinii și realității informațiilor conținute de document se poate face la adresa **www.ancpi.ro/verificare**, folosind codul de verificare online disponibil în antet. Codul de verificare este valabil 30 de zile calendaristice de la momentul generării documentului.

Data și ora generării,
04/08/2025, 10:05

Acest document se eliberează gratuit pentru proprietarii imobilelor. Pentru alți solicitanți, costul extrasului este de 25 de lei la ghișeu, respectiv 20 de lei dacă este obținut online prin platforma http://epay.ancpi.ro

Oficiul de Cadastru şi Publicitate Imobiliară PRAHOVA
Biroul de Cadastru şi Publicitate Imobiliară Ploieşti

PLOIESTI, Str. Unirii nr. 2, Cod postal 100043, Tel: (0244) 51 95 69, Fax: (0244) 59 22 95

Nr.cerere	**131881**
Ziua	**01**
Luna	**08**
Anul	**2025**

Extras de Plan Cadastral de Carte Funciară pentru Imobil număr cadastral 31524 / UAT Fulga

TEREN Extravilan
Adresa: Jud. Prahova, UAT Fulga

Comuna/Oraş/Municipiu: Fulga

Nr. cadastral	Suprafaţa măsurată	Observaţii / Referinţe
31524	1200	

* Suprafaţa este determinată in planul de proiecţie Stereo 70.

DETALII LINIARE IMOBIL



Incadrare in zonă
scara 1:5000



Date referitoare la teren

Crt	Categoria de folosință	Intra vilan	Suprafaţa (mp)	Tarla	Parcelă	Observaţii / Referinţe
1	arabil	NU	1.200	36	512/274	
	TOTAL:		**1.200**			

Date referitoare la construcţii

Crt	Numar	Destinaţie construcţie	Supraf. (mp)	Situaţie juridică	Observaţii / Referinţe
Imobilul nu are in componență construcții					

Lungime Segmente
1) Valorile lungimilor segmentelor sunt obţinute din proiecţie în plan.

Punct început	X / Y	Punct sfârşit	X / Y	Lungime segment (** (m)
1	616.794,78 382.052,484	2	616.792,852 382.051,987	1.991
2	616.792,852 382.051,987	3	616.807,019 381.433,109	619.04
3	616.807,019 381.433,109	4	616.808,945 381.433,666	2.005
4	616.808,945 381.433,666	1	616.794,78 382.052,484	618.98

**** Lungimile segmentelor sunt determinate în planul de proiecţie Stereo 70 şi sunt rotunjite la 1 milimetru.**
***** Distanţa dintre puncte este formată din segmente cumulate ce sunt mai mici decât valoarea 1 milimetru.**

Certific că informațiile din prezentul extras sunt conforme cu datele din planul cadastral de carte funciară al OCPI PRAHOVA la data: 04-08-2025
Situația prezentată poate face obiectul unor modificări ulterioare, in condițiile Legii cadastrului și publicității imobiliare nr. 7/1996, republicată.

Consilier/Inspector de specialitate,

Ancuța-Elena Constantin

Oficiul de Cadastru şi Publicitate Imobiliară PRAHOVA
Biroul de Cadastru şi Publicitate Imobiliară Ploieşti

Nr. cerere	131880
Ziua	01
Luna	08
Anul	2025

Cod verificare
100192386332

EXTRAS DE CARTE FUNCIARĂ
PENTRU INFORMARE

Carte Funciară Nr. 31523 Fulga

A. Partea I. Descrierea imobilului

TEREN Extravilan

Adresa: Jud. Prahova, UAT Fulga

Nr. Crt	Nr. cadastral Nr. topografic	Suprafaţa* (mp)	Observaţii / Referinţe
A1	31523	1.000	Teren neimprejmuit;

B. Partea II. Proprietari şi acte

Înscrieri privitoare la dreptul de proprietate şi alte drepturi reale		Referinţe
131880 / 01/08/2025		
Registrul Cadastral al Imobilelor (UAT Fulga); Act Normativ lg.7/1996 emis de Parlamentul Romaniei;		
B1	Se infiinteaza cartea funciara a imobilului 31523 ca urmare a finalizarii inregistrarii sistematice. Imobilul se gaseste in registrul cadastral al imobilelor sub numarul 8835.	A1
Act Administrativ nr. 79170, din 07/01/1999 emis de CJSDPAT PRAHOVA (TITLU DE PROPRIETATE;);		
B2	Intabulare, drept de PROPRIETATE, dobandit prin Reconstituire, cota actuala 1/1	A1
	1) **ZECHERU GHEORGHE**	

C. Partea III. SARCINI .

Inscrieri privind dezmembrămintele dreptului de proprietate, drepturi reale de garanţie şi sarcini	Referinţe
NU SUNT	

Anexa Nr. 1 La Partea I

Teren

Nr cadastral	Suprafaţa (mp)*	Observaţii / Referinţe
31523	1.000	

* Suprafaţa este determinată in planul de proiecţie Stereo 70.

DETALII LINIARE IMOBIL



Date referitoare la teren

Nr Crt	Categorie folosinţă	Intra vilan	Suprafaţa (mp)	Tarla	Parcelă	Nr. topo	Observaţii / Referinţe
1	arabil	NU	1.000	36	512/273	-	

Lungime Segmente
1) Valorile lungimilor segmentelor sunt obţinute din proiecţie în plan.

Punct început	X / Y	Punct sfârşit	X / Y	Lungime segment (** (m)
1	616.792,852 382.051,987	2	616.791,246 382.051,572	1.659
2	616.791,246 382.051,572	3	616.805,413 381.432,644	619.09
3	616.805,413 381.432,644	4	616.807,019 381.433,109	1.672
4	616.807,019 381.433,109	1	616.792,852 382.051,987	619.04

**** Lungimile segmentelor sunt determinate în planul de proiecţie Stereo 70 şi sunt rotunjite la 1 milimetru.**
***** Distanţa dintre puncte este formată din segmente cumulate ce sunt mai mici decât valoarea 1 milimetru.**

Extrasul de carte funciară generat prin sistemul informatic integrat al ANCPI conține informațiile din cartea funciară active la data generării. Acesta este valabil în condițiile prevăzute de art. 7 din Legea nr. 455/2001, coroborat cu art. 3 din O.U.G. nr. 41/2016, exclusiv în mediul electronic, pentru activități și procese administrative prevăzute de legislația în vigoare. Valabilitatea poate fi extinsă și în forma fizică a documentului, fără semnătură olografă, cu acceptul expres sau procedural al instituției publice ori entității care a solicitat prezentarea acestui extras.
Verificarea corectitudinii și realității informațiilor conținute de document se poate face la adresa **www.ancpi.ro/verificare**, folosind codul de verificare online disponibil în antet. Codul de verificare este valabil 30 de zile calendaristice de la momentul generării documentului.

Data și ora generării,
04/08/2025, 10:05

Acest document se eliberează gratuit pentru proprietarii imobilelor. Pentru alți solicitanți, costul extrasului este de 25 de lei la ghișeu, respectiv 20 de lei dacă este obținut online prin platforma http://epay.ancpi.ro

Oficiul de Cadastru şi Publicitate Imobiliară PRAHOVA
Biroul de Cadastru şi Publicitate Imobiliară Ploieşti

PLOIESTI, Str. Unirii nr. 2, Cod postal 100043, Tel: (0244) 51 95 69, Fax: (0244) 59 22 95

Nr.cerere	**131880**
Ziua	**01**
Luna	**08**
Anul	**2025**

Extras de Plan Cadastral de Carte Funciară pentru Imobil număr cadastral 31523 / UAT Fulga

TEREN Extravilan
Adresa: Jud. Prahova, UAT Fulga

Comuna/Oraş/Municipiu: Fulga

Nr. cadastral	Suprafaţa măsurată	Observaţii / Referinţe
31523	1000	

* Suprafaţa este determinată in planul de proiecţie Stereo 70.

DETALII LINIARE IMOBIL

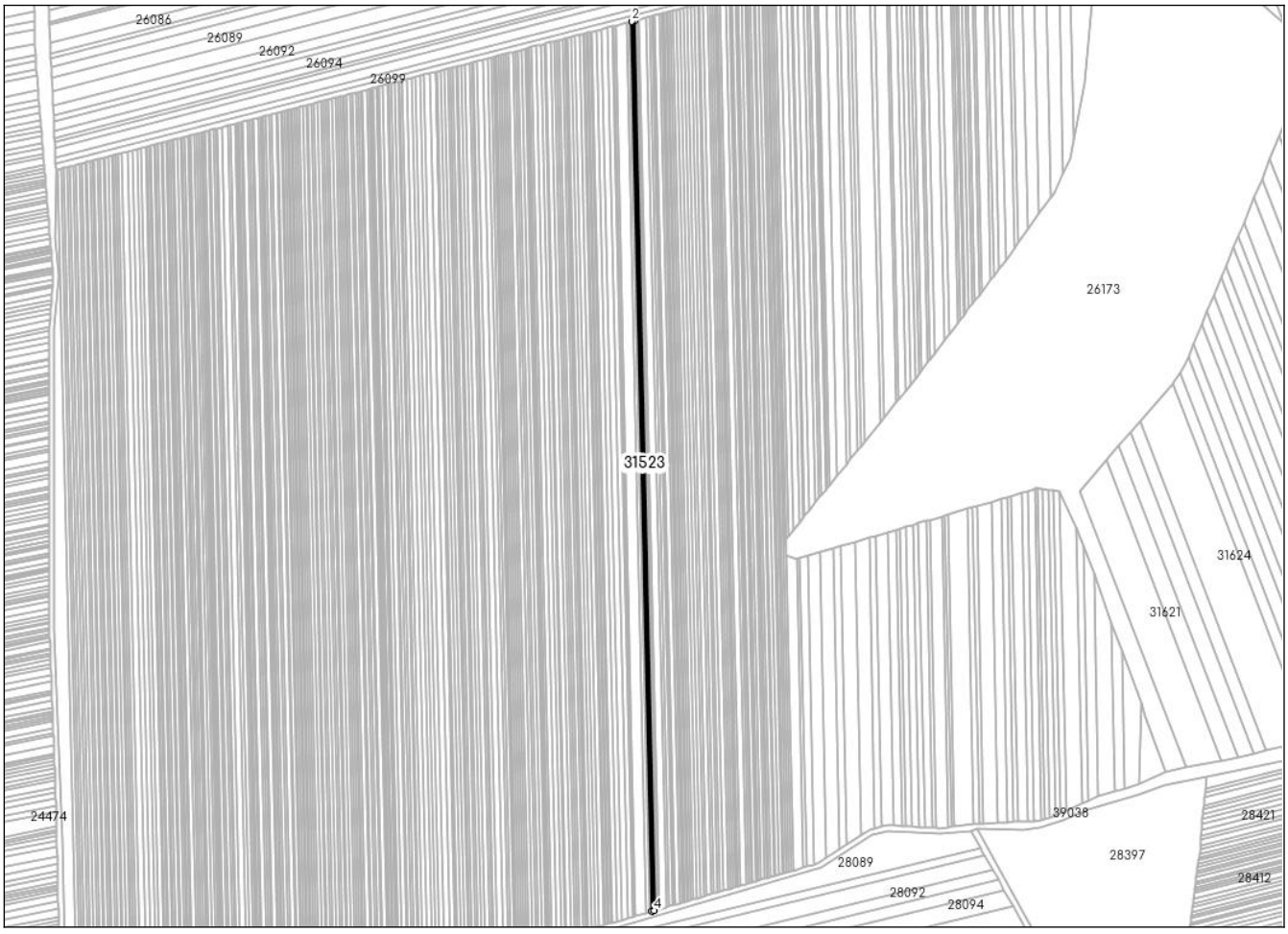

Incadrare in zonă
scara 1:5000



Date referitoare la teren

Crt	Categoria de folosință	Intra vilan	Suprafaţa (mp)	Tarla	Parcelă	Observaţii / Referinţe
1	arabil	NU	1.000	36	512/273	
	TOTAL:		**1.000**			

Date referitoare la construcţii

Crt	Numar	Destinaţie construcţie	Supraf. (mp)	Situaţie juridică	Observaţii / Referinţe
Imobilul nu are in componență construcții					

Lungime Segmente
1) Valorile lungimilor segmentelor sunt obţinute din proiecţie în plan.

Punct început	X / Y	Punct sfârşit	X / Y	Lungime segment (** (m)
1	616.792,852 382.051,987	2	616.791,246 382.051,572	1.659
2	616.791,246 382.051,572	3	616.805,413 381.432,644	619.09
3	616.805,413 381.432,644	4	616.807,019 381.433,109	1.672
4	616.807,019 381.433,109	1	616.792,852 382.051,987	619.04

**** Lungimile segmentelor sunt determinate în planul de proiecţie Stereo 70 şi sunt rotunjite la 1 milimetru.**
***** Distanţa dintre puncte este formată din segmente cumulate ce sunt mai mici decât valoarea 1 milimetru.**

Certific că informațiile din prezentul extras sunt conforme cu datele din planul cadastral de carte funciară al OCPI PRAHOVA la data: 04-08-2025
Situația prezentată poate face obiectul unor modificări ulterioare, in condițiile Legii cadastrului și publicității imobiliare nr. 7/1996, republicată.

Consilier/Inspector de specialitate,

Ancuța-Elena Constantin

Oficiul de Cadastru şi Publicitate Imobiliară PRAHOVA
Biroul de Cadastru şi Publicitate Imobiliară Ploieşti

Nr. cerere	131879
Ziua	01
Luna	08
Anul	2025

Cod verificare
100192386331

EXTRAS DE CARTE FUNCIARĂ
PENTRU INFORMARE

Carte Funciară Nr. 31522 Fulga

A. Partea I. Descrierea imobilului

TEREN Extravilan

Adresa: Jud. Prahova, UAT Fulga

Nr. Crt	Nr. cadastral Nr. topografic	Suprafaţa* (mp)	Observaţii / Referinţe
A1	31522	1.000	Teren neimprejmuit;

B. Partea II. Proprietari şi acte

Înscrieri privitoare la dreptul de proprietate şi alte drepturi reale		Referinţe
131879 / 01/08/2025		
Registrul Cadastral al Imobilelor (UAT Fulga); Act Normativ lg.7/1996 emis de Parlamentul Romaniei;		
B1	Se infiinteaza cartea funciara a imobilului 31522 ca urmare a finalizarii inregistrarii sistematice. Imobilul se gaseste in registrul cadastral al imobilelor sub numarul 8834.	A1
Act Administrativ nr. 81958, din 08/07/1999 emis de CJSDPAT PRAHOVA (TITLU DE PROPRIETATE;);		
B2	Intabulare, drept de PROPRIETATE, dobandit prin Reconstituire, cota actuala 1/1	A1
	1) **DRĂGHICI STELIAN**	

C. Partea III. SARCINI .

Inscrieri privind dezmembrămintele dreptului de proprietate, drepturi reale de garanţie şi sarcini	Referinţe
NU SUNT	

Anexa Nr. 1 La Partea I

Teren

Nr cadastral	Suprafaţa (mp)*	Observaţii / Referinţe
31522	1.000	

* Suprafaţa este determinată in planul de proiecţie Stereo 70.

DETALII LINIARE IMOBIL



Date referitoare la teren

Nr Crt	Categorie folosinţă	Intra vilan	Suprafaţa (mp)	Tarla	Parcelă	Nr. topo	Observaţii / Referinţe
1	arabil	NU	1.000	36	512/272	-	

Lungime Segmente
1) Valorile lungimilor segmentelor sunt obţinute din proiecţie în plan.

Punct început	X / Y	Punct sfârşit	X / Y	Lungime segment (** (m)
1	616.791,246 382.051,572	2	616.789,639 382.051,157	1.66
2	616.789,639 382.051,157	3	616.803,808 381.432,179	619.14
3	616.803,808 381.432,179	4	616.805,413 381.432,644	1.671
4	616.805,413 381.432,644	1	616.791,246 382.051,572	619.09

**** Lungimile segmentelor sunt determinate în planul de proiecţie Stereo 70 şi sunt rotunjite la 1 milimetru.**
***** Distanţa dintre puncte este formată din segmente cumulate ce sunt mai mici decât valoarea 1 milimetru.**

Extrasul de carte funciară generat prin sistemul informatic integrat al ANCPI conține informațiile din cartea funciară active la data generării. Acesta este valabil în condițiile prevăzute de art. 7 din Legea nr. 455/2001, coroborat cu art. 3 din O.U.G. nr. 41/2016, exclusiv în mediul electronic, pentru activități și procese administrative prevăzute de legislația în vigoare. Valabilitatea poate fi extinsă și în forma fizică a documentului, fără semnătură olografă, cu acceptul expres sau procedural al instituției publice ori entității care a solicitat prezentarea acestui extras.
Verificarea corectitudinii și realității informațiilor conținute de document se poate face la adresa **www.ancpi.ro/verificare**, folosind codul de verificare online disponibil în antet. Codul de verificare este valabil 30 de zile calendaristice de la momentul generării documentului.

Data și ora generării,
04/08/2025, 10:05

Acest document se eliberează gratuit pentru proprietarii imobilelor. Pentru alți solicitanți, costul extrasului este de 25 de lei la ghișeu, respectiv 20 de lei dacă este obținut online prin platforma http://epay.ancpi.ro

ANCPI
AGENȚIA NAȚIONALĂ DE CADASTRU ȘI PUBLICITATE IMOBILIARĂ

Oficiul de Cadastru şi Publicitate Imobiliară PRAHOVA
Biroul de Cadastru şi Publicitate Imobiliară Ploiești

PLOIESTI, Str. Unirii nr. 2, Cod postal 100043, Tel: (0244) 51 95 69, Fax: (0244) 59 22 95

Nr.cerere	**131879**
Ziua	**01**
Luna	**08**
Anul	**2025**

Extras de Plan Cadastral de Carte Funciară pentru Imobil număr cadastral 31522 / UAT Fulga

TEREN Extravilan
Adresa: Jud. Prahova, UAT Fulga

Comuna/Oraş/Municipiu: Fulga

Nr. cadastral	Suprafața măsurată	Observaţii / Referinţe
31522	1000	

* Suprafaţa este determinată in planul de proiecţie Stereo 70.

DETALII LINIARE IMOBIL

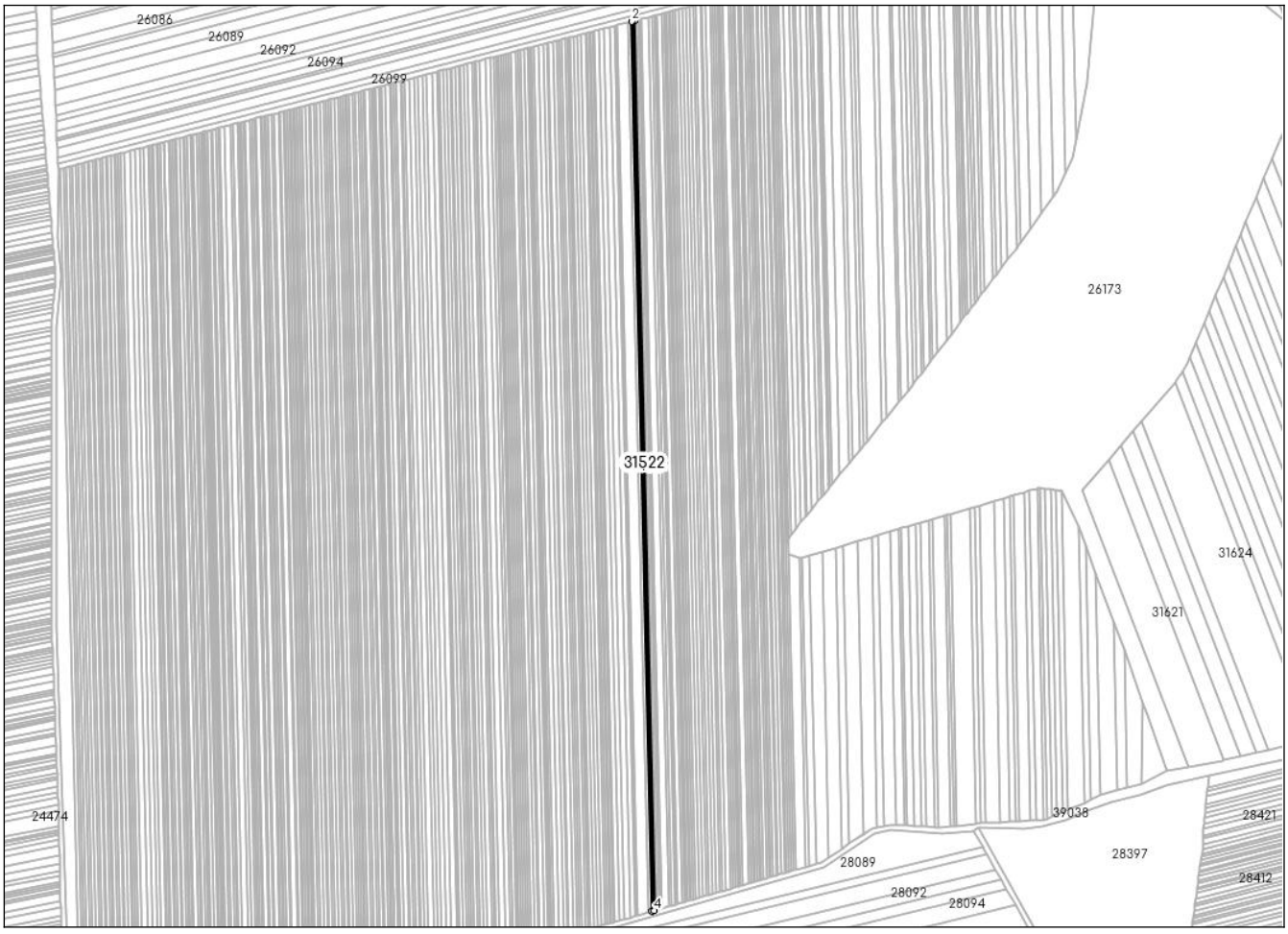

Incadrare in zonă
scara 1:5000



Date referitoare la teren

Crt	Categoria de folosință	Intra vilan	Suprafaţa (mp)	Tarla	Parcelă	Observaţii / Referinţe
1	arabil	NU	1.000	36	512/272	
	TOTAL:		**1.000**			

Date referitoare la construcţii

Crt	Numar	Destinaţie construcţie	Supraf. (mp)	Situaţie juridică	Observaţii / Referinţe
Imobilul nu are in componență construcții					

Lungime Segmente
1) Valorile lungimilor segmentelor sunt obţinute din proiecţie în plan.

Punct început	X / Y	Punct sfârşit	X / Y	Lungime segment (** (m)
1	616.791,246 382.051,572	2	616.789,639 382.051,157	1.66
2	616.789,639 382.051,157	3	616.803,808 381.432,179	619.14
3	616.803,808 381.432,179	4	616.805,413 381.432,644	1.671
4	616.805,413 381.432,644	1	616.791,246 382.051,572	619.09

**** Lungimile segmentelor sunt determinate în planul de proiecţie Stereo 70 şi sunt rotunjite la 1 milimetru.**
***** Distanţa dintre puncte este formată din segmente cumulate ce sunt mai mici decât valoarea 1 milimetru.**

Certific că informațiile din prezentul extras sunt conforme cu datele din planul cadastral de carte funciară al OCPI PRAHOVA la data: 04-08-2025
Situația prezentată poate face obiectul unor modificări ulterioare, in condițiile Legii cadastrului și publicității imobiliare nr. 7/1996, republicată.

Consilier/Inspector de specialitate,

Ancuța-Elena Constantin

Oficiul de Cadastru şi Publicitate Imobiliară PRAHOVA
Biroul de Cadastru şi Publicitate Imobiliară Ploieşti

Nr. cerere	131878
Ziua	01
Luna	08
Anul	2025

Cod verificare
100192386330

EXTRAS DE CARTE FUNCIARĂ
PENTRU INFORMARE

Carte Funciară Nr. 31521 Fulga

A. Partea I. Descrierea imobilului

TEREN Extravilan

Adresa: Jud. Prahova, UAT Fulga

Nr. Crt	Nr. cadastral Nr. topografic	Suprafaţa* (mp)	Observaţii / Referinţe
A1	31521	1.400	Teren neimprejmuit;

B. Partea II. Proprietari şi acte

Înscrieri privitoare la dreptul de proprietate şi alte drepturi reale		Referinţe
131878 / 01/08/2025		
Registrul Cadastral al Imobilelor (UAT Fulga); Act Normativ lg.7/1996 emis de Parlamentul Romaniei;		
B1	Se infiinteaza cartea funciara a imobilului 31521 ca urmare a finalizarii inregistrarii sistematice. Imobilul se gaseste in registrul cadastral al imobilelor sub numarul 8833.	A1
Act Notarial nr. 1551, din 21/07/2022 emis de NP Stoicescu Isabela (ACT DE PARTAJ VOLUNTAR;);		
B2	Intabulare, drept de PROPRIETATE partaj, dobandit prin Conventie, cota actuala 1/1	A1
	1) **VOINEA ELENA**	

C. Partea III. SARCINI .

Inscrieri privind dezmembrămintele dreptului de proprietate, drepturi reale de garanţie şi sarcini	Referinţe
NU SUNT	

Anexa Nr. 1 La Partea I

Teren

Nr cadastral	Suprafaţa (mp)*	Observaţii / Referinţe
31521	1.400	

* Suprafaţa este determinată in planul de proiecţie Stereo 70.

DETALII LINIARE IMOBIL



Date referitoare la teren

Nr Crt	Categorie folosinţă	Intra vilan	Suprafaţa (mp)	Tarla	Parcelă	Nr. topo	Observaţii / Referinţe
1	arabil	NU	1.400	36	512/271	-	

Lungime Segmente

1) Valorile lungimilor segmentelor sunt obţinute din proiecţie în plan.

Punct început	X / Y	Punct sfârşit	X / Y	Lungime segment (** (m)
1	616.789,639 382.051,157	2	616.787,391 382.050,576	2.322
2	616.787,391 382.050,576	3	616.801,562 381.431,529	619.209
3	616.801,562 381.431,529	4	616.803,808 381.432,179	2.338
4	616.803,808 381.432,179	1	616.789,639 382.051,157	619.14

**** Lungimile segmentelor sunt determinate în planul de proiecţie Stereo 70 şi sunt rotunjite la 1 milimetru.**
***** Distanţa dintre puncte este formată din segmente cumulate ce sunt mai mici decât valoarea 1 milimetru.**

Extrasul de carte funciară generat prin sistemul informatic integrat al ANCPI conține informațiile din cartea funciară active la data generării. Acesta este valabil în condițiile prevăzute de art. 7 din Legea nr. 455/2001, coroborat cu art. 3 din O.U.G. nr. 41/2016, exclusiv în mediul electronic, pentru activități și procese administrative prevăzute de legislația în vigoare. Valabilitatea poate fi extinsă și în forma fizică a documentului, fără semnătură olografă, cu acceptul expres sau procedural al instituției publice ori entității care a solicitat prezentarea acestui extras.
Verificarea corectitudinii și realității informațiilor conținute de document se poate face la adresa **www.ancpi.ro/verificare**, folosind codul de verificare online disponibil în antet. Codul de verificare este valabil 30 de zile calendaristice de la momentul generării documentului.

Data și ora generării,
04/08/2025, 10:05

Acest document se eliberează gratuit pentru proprietarii imobilelor. Pentru alți solicitanți, costul extrasului este de 25 de lei la ghișeu, respectiv 20 de lei dacă este obținut online prin platforma http://epay.ancpi.ro

ANCPI
AGENȚIA NAȚIONALĂ DE CADASTRU ȘI PUBLICITATE IMOBILIARĂ

Oficiul de Cadastru şi Publicitate Imobiliară PRAHOVA
Biroul de Cadastru şi Publicitate Imobiliară Ploiești

PLOIESTI, Str. Unirii nr. 2, Cod postal 100043, Tel: (0244) 51 95 69, Fax: (0244) 59 22 95

Nr.cerere	**131878**
Ziua	**01**
Luna	**08**
Anul	**2025**

Extras de Plan Cadastral de Carte Funciară pentru Imobil număr cadastral 31521 / UAT Fulga

TEREN Extravilan
Adresa: Jud. Prahova, UAT Fulga

Comuna/Oraş/Municipiu: Fulga

Nr. cadastral	Suprafața măsurată	Observaţii / Referinţe
31521	1400	

* Suprafaţa este determinată in planul de proiecţie Stereo 70.

DETALII LINIARE IMOBIL

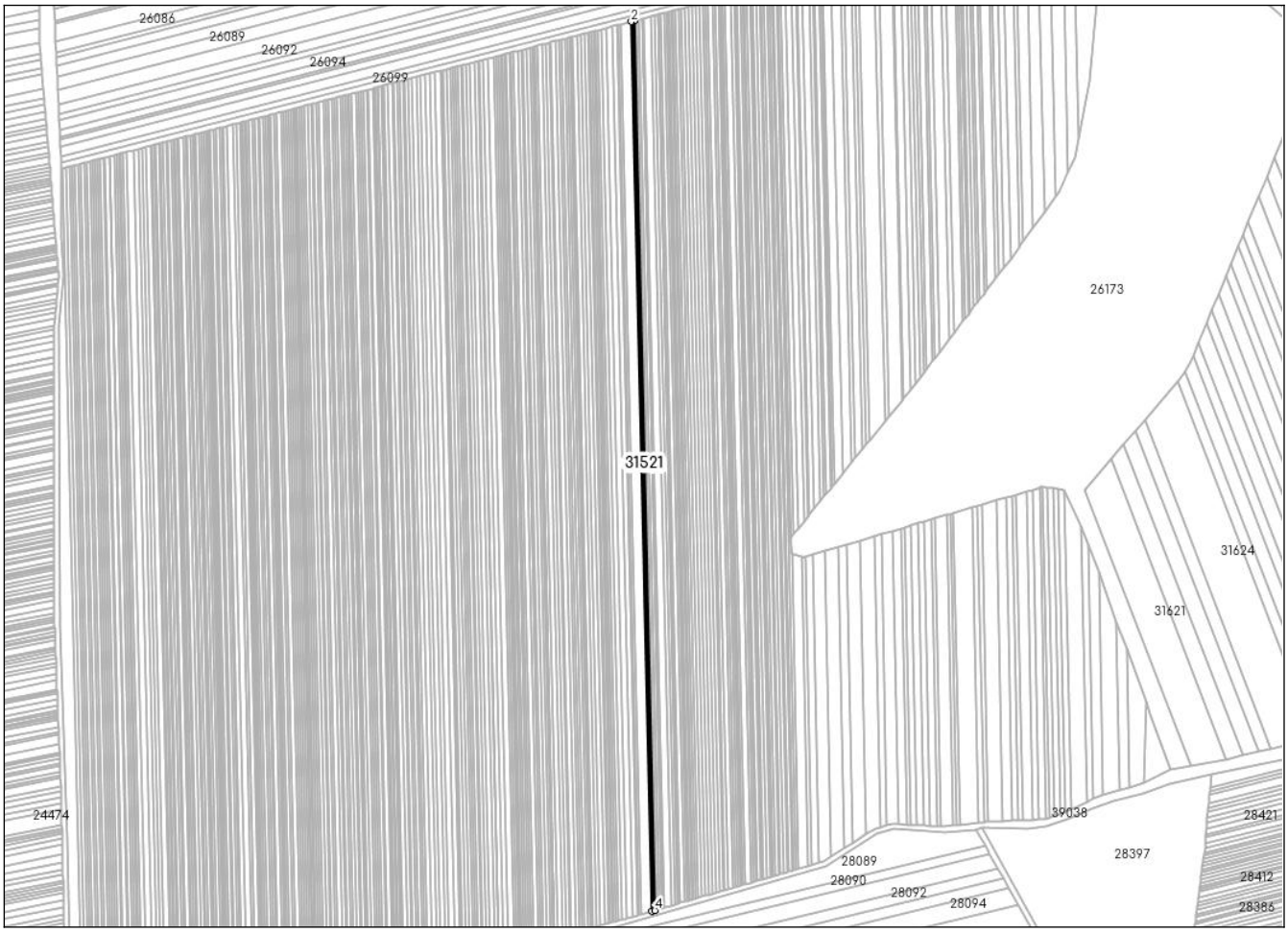

Incadrare in zonă
scara 1:5000



Date referitoare la teren

Crt	Categoria de folosință	Intra vilan	Suprafaţa (mp)	Tarla	Parcelă	Observaţii / Referinţe
1	arabil	NU	1.400	36	512/271	
	TOTAL:		**1.400**			

Date referitoare la construcţii

Crt	Numar	Destinaţie construcţie	Supraf. (mp)	Situaţie juridică	Observaţii / Referinţe
Imobilul nu are in componență construcții					

Lungime Segmente
1) Valorile lungimilor segmentelor sunt obţinute din proiecţie în plan.

Punct început	X / Y	Punct sfârşit	X / Y	Lungime segment (** (m)
1	616.789,639 382.051,157	2	616.787,391 382.050,576	2.322
2	616.787,391 382.050,576	3	616.801,562 381.431,529	619.209
3	616.801,562 381.431,529	4	616.803,808 381.432,179	2.338
4	616.803,808 381.432,179	1	616.789,639 382.051,157	619.14

**** Lungimile segmentelor sunt determinate în planul de proiecţie Stereo 70 şi sunt rotunjite la 1 milimetru.**
***** Distanţa dintre puncte este formată din segmente cumulate ce sunt mai mici decât valoarea 1 milimetru.**

Certific că informațiile din prezentul extras sunt conforme cu datele din planul cadastral de carte funciară al OCPI PRAHOVA la data: 04-08-2025
Situația prezentată poate face obiectul unor modificări ulterioare, in condițiile Legii cadastrului și publicității imobiliare nr. 7/1996, republicată.

Consilier/Inspector de specialitate,

Ancuța-Elena Constantin

Oficiul de Cadastru şi Publicitate Imobiliară PRAHOVA
Biroul de Cadastru şi Publicitate Imobiliară Ploieşti

Nr. cerere	131877
Ziua	01
Luna	08
Anul	2025

Cod verificare
100192386329

EXTRAS DE CARTE FUNCIARĂ
PENTRU INFORMARE

Carte Funciară Nr. 31520 Fulga

A. Partea I. Descrierea imobilului

TEREN Extravilan

Adresa: Jud. Prahova, UAT Fulga

Nr. Crt	Nr. cadastral Nr. topografic	Suprafaţa* (mp)	Observaţii / Referinţe
A1	31520	4.700	Teren neimprejmuit;

B. Partea II. Proprietari şi acte

Înscrieri privitoare la dreptul de proprietate şi alte drepturi reale		Referinţe
131877 / 01/08/2025		
Registrul Cadastral al Imobilelor (UAT Fulga); Act Normativ lg.7/1996 emis de Parlamentul Romaniei;		
B1	Se infiinteaza cartea funciara a imobilului 31520 ca urmare a finalizarii inregistrarii sistematice. Imobilul se gaseste in registrul cadastral al imobilelor sub numarul 8832.	A1
Act Notarial nr. 54, din 14/07/2006 emis de BNP STELIANA PROCOPIE (CERTIFICAT DE MOSTENITOR;);		
B2	Intabulare, drept de PROPRIETATE, dobandit prin Succesiune, cota actuala 1/4	A1
	1) **CĂLUGĂREANU ELENA**	
B3	Intabulare, drept de PROPRIETATE, dobandit prin Succesiune, cota actuala 3/4	A1
	1) **CĂLUGĂREANU NITA**	

C. Partea III. SARCINI .

Inscrieri privind dezmembrămintele dreptului de proprietate, drepturi reale de garanţie şi sarcini	Referinţe
NU SUNT	

Anexa Nr. 1 La Partea I

Teren

Nr cadastral	Suprafaţa (mp)*	Observaţii / Referinţe
31520	4.700	

* Suprafaţa este determinată in planul de proiecţie Stereo 70.

DETALII LINIARE IMOBIL



Date referitoare la teren

Nr Crt	Categorie folosinţă	Intra vilan	Suprafaţa (mp)	Tarla	Parcelă	Nr. topo	Observaţii / Referinţe
1	arabil	NU	4.700	36	512/270	-	

Lungime Segmente
1) Valorile lungimilor segmentelor sunt obţinute din proiecţie în plan.

Punct început	X / Y	Punct sfârşit	X / Y	Lungime segment (** (m)
1	616.787,391 382.050,576	2	616.779,845 382.048,628	7.793
2	616.779,845 382.048,628	3	616.794,021 381.429,347	619.443
3	616.794,021 381.429,347	4	616.801,562 381.431,529	7.85
4	616.801,562 381.431,529	1	616.787,391 382.050,576	619.209

**** Lungimile segmentelor sunt determinate în planul de proiecţie Stereo 70 şi sunt rotunjite la 1 milimetru.**
***** Distanţa dintre puncte este formată din segmente cumulate ce sunt mai mici decât valoarea 1 milimetru.**

Extrasul de carte funciară generat prin sistemul informatic integrat al ANCPI conține informațiile din cartea funciară active la data generării. Acesta este valabil în condițiile prevăzute de art. 7 din Legea nr. 455/2001, coroborat cu art. 3 din O.U.G. nr. 41/2016, exclusiv în mediul electronic, pentru activități și procese administrative prevăzute de legislația în vigoare. Valabilitatea poate fi extinsă și în forma fizică a documentului, fără semnătură olografă, cu acceptul expres sau procedural al instituției publice ori entității care a solicitat prezentarea acestui extras.
Verificarea corectitudinii și realității informațiilor conținute de document se poate face la adresa **www.ancpi.ro/verificare**, folosind codul de verificare online disponibil în antet. Codul de verificare este valabil 30 de zile calendaristice de la momentul generării documentului.

Data și ora generării,
04/08/2025, 10:05

Acest document se eliberează gratuit pentru proprietarii imobilelor. Pentru alți solicitanți, costul extrasului este de 25 de lei la ghișeu, respectiv 20 de lei dacă este obținut online prin platforma http://epay.ancpi.ro

Oficiul de Cadastru şi Publicitate Imobiliară PRAHOVA
Biroul de Cadastru şi Publicitate Imobiliară Ploieşti

PLOIESTI, Str. Unirii nr. 2, Cod postal 100043, Tel: (0244) 51 95 69, Fax: (0244) 59 22 95

Nr.cerere	**131877**
Ziua	**01**
Luna	**08**
Anul	**2025**

Extras de Plan Cadastral de Carte Funciară pentru Imobil număr cadastral 31520 / UAT Fulga

TEREN Extravilan
Adresa: Jud. Prahova, UAT Fulga

Comuna/Oraş/Municipiu: Fulga

Nr. cadastral	Suprafaţa măsurată	Observaţii / Referinţe
31520	4700	

* Suprafaţa este determinată in planul de proiecţie Stereo 70.

DETALII LINIARE IMOBIL

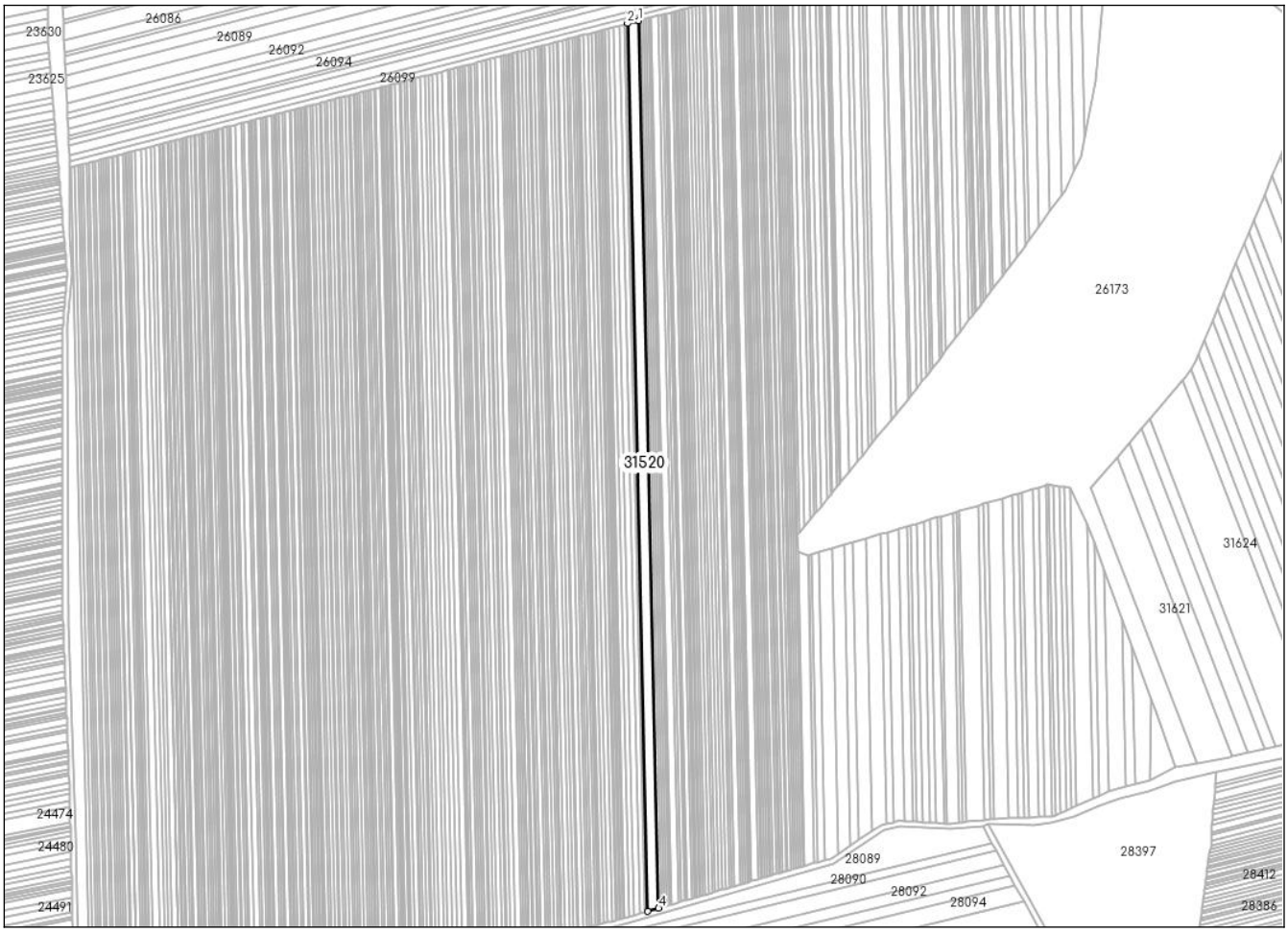

Incadrare in zonă
scara 1:5000



Date referitoare la teren

Crt	Categoria de folosință	Intra vilan	Suprafaţa (mp)	Tarla	Parcelă	Observaţii / Referinţe
1	arabil	NU	4.700	36	512/270	
	TOTAL:		**4.700**			

Date referitoare la construcţii

Crt	Numar	Destinaţie construcţie	Supraf. (mp)	Situaţie juridică	Observaţii / Referinţe
Imobilul nu are in componență construcții					

Lungime Segmente
1) Valorile lungimilor segmentelor sunt obţinute din proiecţie în plan.

Punct început	X / Y	Punct sfârşit	X / Y	Lungime segment (** (m)
1	616.787,391 382.050,576	2	616.779,845 382.048,628	7.793
2	616.779,845 382.048,628	3	616.794,021 381.429,347	619.443
3	616.794,021 381.429,347	4	616.801,562 381.431,529	7.85
4	616.801,562 381.431,529	1	616.787,391 382.050,576	619.209

**** Lungimile segmentelor sunt determinate în planul de proiecţie Stereo 70 şi sunt rotunjite la 1 milimetru.**
***** Distanţa dintre puncte este formată din segmente cumulate ce sunt mai mici decât valoarea 1 milimetru.**

Certific că informațiile din prezentul extras sunt conforme cu datele din planul cadastral de carte funciară al OCPI PRAHOVA la data: 04-08-2025
Situația prezentată poate face obiectul unor modificări ulterioare, in condițiile Legii cadastrului și publicității imobiliare nr. 7/1996, republicată.

Consilier/Inspector de specialitate,

Ancuța-Elena Constantin

Oficiul de Cadastru şi Publicitate Imobiliară PRAHOVA
Biroul de Cadastru şi Publicitate Imobiliară Ploieşti

Nr. cerere	131876
Ziua	01
Luna	08
Anul	2025

Cod verificare
100192386328

EXTRAS DE CARTE FUNCIARĂ
PENTRU INFORMARE

Carte Funciară Nr. 31519 Fulga

A. Partea I. Descrierea imobilului

TEREN Extravilan

Adresa: Jud. Prahova, UAT Fulga

Nr. Crt	Nr. cadastral Nr. topografic	Suprafaţa* (mp)	Observaţii / Referinţe
A1	31519	800	Teren neimprejmuit;

B. Partea II. Proprietari şi acte

Înscrieri privitoare la dreptul de proprietate şi alte drepturi reale		Referinţe
131876 / 01/08/2025		
Registrul Cadastral al Imobilelor (UAT Fulga); Act Normativ lg.7/1996 emis de Parlamentul Romaniei;		
B1	Se infiinteaza cartea funciara a imobilului 31519 ca urmare a finalizarii inregistrarii sistematice. Imobilul se gaseste in registrul cadastral al imobilelor sub numarul 8831.	A1
Act Administrativ nr. 18, din 10/03/2006 emis de CJSDPAT PRAHOVA (TITLU DE PROPRIETATE;);		
B2	Intabulare, drept de PROPRIETATE, dobandit prin Reconstituire, cota actuala 3/4	A1
	1) **DINU ILINCA** 2) **VERGU IOANA** 3) **DINU NICULAIE** 4) **DINU MARIN**	
Act Notarial nr. 7, din 08/02/2008 emis de BNP STELIANA PROCOPIE (CERTIFICAT DE MOSTENITOR;);		
B3	Intabulare, drept de PROPRIETATE, dobandit prin Succesiune, cota actuala 1/16	A1
	1) **DINU MARIN**	
B4	Intabulare, drept de PROPRIETATE, dobandit prin Succesiune, cota actuala 1/16	A1
	1) **VERGU IOANA**	
B5	Intabulare, drept de PROPRIETATE, dobandit prin Succesiune, cota actuala 1/16	A1
	1) **DINU ILINCA**	
B6	Intabulare, drept de PROPRIETATE, dobandit prin Succesiune, cota actuala 1/16	A1
	1) **DINU NICULAIE**	

C. Partea III. SARCINI .

Inscrieri privind dezmembrămintele dreptului de proprietate, drepturi reale de garanţie şi sarcini	Referinţe
NU SUNT	

Anexa Nr. 1 La Partea I

Teren

Nr cadastral	Suprafaţa (mp)*	Observaţii / Referinţe
31519	800	

* Suprafaţa este determinată in planul de proiecţie Stereo 70.

DETALII LINIARE IMOBIL



Date referitoare la teren

Nr Crt	Categorie folosinţă	Intra vilan	Suprafaţa (mp)	Tarla	Parcelă	Nr. topo	Observaţii / Referinţe
1	arabil	NU	800	36	512/270	-	

Lungime Segmente

1) Valorile lungimilor segmentelor sunt obţinute din proiecţie în plan.

Punct început	X / Y	Punct sfârşit	X / Y	Lungime segment (** (m)
1	616.779,845 382.048,628	2	616.778,561 382.048,296	1.326
2	616.778,561 382.048,296	3	616.792,737 381.428,975	619.483
3	616.792,737 381.428,975	4	616.794,021 381.429,347	1.337
4	616.794,021 381.429,347	1	616.779,845 382.048,628	619.443

**** Lungimile segmentelor sunt determinate în planul de proiecţie Stereo 70 şi sunt rotunjite la 1 milimetru.**
***** Distanţa dintre puncte este formată din segmente cumulate ce sunt mai mici decât valoarea 1 milimetru.**

Extrasul de carte funciară generat prin sistemul informatic integrat al ANCPI conține informațiile din cartea funciară active la data generării. Acesta este valabil în condițiile prevăzute de art. 7 din Legea nr. 455/2001, coroborat cu art. 3 din O.U.G. nr. 41/2016, exclusiv în mediul electronic, pentru activități și procese administrative prevăzute de legislația în vigoare. Valabilitatea poate fi extinsă și în forma fizică a documentului, fără semnătură olografă, cu acceptul expres sau procedural al instituției publice ori entității care a solicitat prezentarea acestui extras.
Verificarea corectitudinii și realității informațiilor conținute de document se poate face la adresa **www.ancpi.ro/verificare**, folosind codul de verificare online disponibil în antet. Codul de verificare este valabil 30 de zile calendaristice de la momentul generării documentului.

Data și ora generării,
04/08/2025, 10:05

Acest document se eliberează gratuit pentru proprietarii imobilelor. Pentru alți solicitanți, costul extrasului este de 25 de lei la ghișeu, respectiv 20 de lei dacă este obținut online prin platforma http://epay.ancpi.ro

Oficiul de Cadastru şi Publicitate Imobiliară PRAHOVA
Biroul de Cadastru şi Publicitate Imobiliară Ploieşti

PLOIESTI, Str. Unirii nr. 2, Cod postal 100043, Tel: (0244) 51 95 69, Fax: (0244) 59 22 95

Nr.cerere	**131876**
Ziua	**01**
Luna	**08**
Anul	**2025**

Extras de Plan Cadastral de Carte Funciară pentru Imobil număr cadastral 31519 / UAT Fulga

TEREN Extravilan
Adresa: Jud. Prahova, UAT Fulga

Comuna/Oraş/Municipiu: Fulga

Nr. cadastral	Suprafaţa măsurată	Observaţii / Referinţe
31519	800	

* Suprafaţa este determinată in planul de proiecţie Stereo 70.

DETALII LINIARE IMOBIL



Incadrare in zonă
scara 1:5000



Date referitoare la teren

Crt	Categoria de folosință	Intra vilan	Suprafaţa (mp)	Tarla	Parcelă	Observaţii / Referinţe
1	arabil	NU	800	36	512/270	
	TOTAL:		**800**			

Date referitoare la construcţii

Crt	Numar	Destinaţie construcţie	Supraf. (mp)	Situaţie juridică	Observaţii / Referinţe
Imobilul nu are in componență construcții					

Lungime Segmente
1) Valorile lungimilor segmentelor sunt obţinute din proiecţie în plan.

Punct început	X / Y	Punct sfârşit	X / Y	Lungime segment (** (m)
1	616.779,845 382.048,628	2	616.778,561 382.048,296	1.326
2	616.778,561 382.048,296	3	616.792,737 381.428,975	619.483
3	616.792,737 381.428,975	4	616.794,021 381.429,347	1.337
4	616.794,021 381.429,347	1	616.779,845 382.048,628	619.443

**** Lungimile segmentelor sunt determinate în planul de proiecţie Stereo 70 şi sunt rotunjite la 1 milimetru.**
***** Distanţa dintre puncte este formată din segmente cumulate ce sunt mai mici decât valoarea 1 milimetru.**

Certific că informațiile din prezentul extras sunt conforme cu datele din planul cadastral de carte funciară al OCPI PRAHOVA la data: 04-08-2025
Situația prezentată poate face obiectul unor modificări ulterioare, in condițiile Legii cadastrului și publicității imobiliare nr. 7/1996, republicată.

Consilier/Inspector de specialitate,

Ancuța-Elena Constantin

Oficiul de Cadastru şi Publicitate Imobiliară PRAHOVA
Biroul de Cadastru şi Publicitate Imobiliară Ploieşti

Nr. cerere	131875
Ziua	01
Luna	08
Anul	2025

Cod verificare
100192386327

EXTRAS DE CARTE FUNCIARĂ
PENTRU INFORMARE

Carte Funciară Nr. 31518 Fulga

A. Partea I. Descrierea imobilului

TEREN Extravilan

Adresa: Jud. Prahova, UAT Fulga

Nr. Crt	Nr. cadastral Nr. topografic	Suprafaţa* (mp)	Observaţii / Referinţe
A1	31518	600	Teren neimprejmuit; imobil inscris in CF sporadic 20276;

B. Partea II. Proprietari şi acte

Înscrieri privitoare la dreptul de proprietate şi alte drepturi reale		Referinţe
131875 / 01/08/2025		
Registrul Cadastral al Imobilelor (UAT Fulga); Act Normativ lg.7/1996 emis de Parlamentul Romaniei;		
B1	Se infiinteaza cartea funciara a imobilului 31518 ca urmare a finalizarii inregistrarii sistematice. Imobilul se gaseste in registrul cadastral al imobilelor sub numarul 8830.	A1
Act Notarial nr. 65, din 25/01/2013 emis de NP DIACONESCU REMUS STEFAN;		
B2	Intabulare, drept de PROPRIETATEcumparare, dobandit prin Conventie, cota actuala 1/1	A1
	1) **SC AGRI TERENURI SA**	

C. Partea III. SARCINI .

Inscrieri privind dezmembrămintele dreptului de proprietate, drepturi reale de garanţie şi sarcini	Referinţe
NU SUNT	

Anexa Nr. 1 La Partea I

Teren

Nr cadastral	Suprafaţa (mp)*	Observaţii / Referinţe
31518	600	imobil inscris in CF sporadic 20276;

* Suprafaţa este determinată in planul de proiecţie Stereo 70.

DETALII LINIARE IMOBIL



Date referitoare la teren

Nr Crt	Categorie folosinţă	Intra vilan	Suprafaţa (mp)	Tarla	Parcelă	Nr. topo	Observaţii / Referinţe
1	arabil	NU	600	36	512/269	-	

Lungime Segmente

1) Valorile lungimilor segmentelor sunt obţinute din proiecţie în plan.

Punct început	X / Y	Punct sfârşit	X / Y	Lungime segment (** (m)
1	616.778,561 382.048,296	2	616.777,598 382.048,047	0.995
2	616.777,598 382.048,047	3	616.791,775 381.428,697	619.512
3	616.791,775 381.428,697	4	616.792,737 381.428,975	1.001
4	616.792,737 381.428,975	1	616.778,561 382.048,296	619.483

**** Lungimile segmentelor sunt determinate în planul de proiecţie Stereo 70 şi sunt rotunjite la 1 milimetru.**
***** Distanţa dintre puncte este formată din segmente cumulate ce sunt mai mici decât valoarea 1 milimetru.**

Extrasul de carte funciară generat prin sistemul informatic integrat al ANCPI conține informațiile din cartea funciară active la data generării. Acesta este valabil în condițiile prevăzute de art. 7 din Legea nr. 455/2001, coroborat cu art. 3 din O.U.G. nr. 41/2016, exclusiv în mediul electronic, pentru activități și procese administrative prevăzute de legislația în vigoare. Valabilitatea poate fi extinsă și în forma fizică a documentului, fără semnătură olografă, cu acceptul expres sau procedural al instituției publice ori entității care a solicitat prezentarea acestui extras.
Verificarea corectitudinii și realității informațiilor conținute de document se poate face la adresa **www.ancpi.ro/verificare**, folosind codul de verificare online disponibil în antet. Codul de verificare este valabil 30 de zile calendaristice de la momentul generării documentului.

Data și ora generării,
04/08/2025, 10:05

Acest document se eliberează gratuit pentru proprietarii imobilelor. Pentru alți solicitanți, costul extrasului este de 25 de lei la ghișeu, respectiv 20 de lei dacă este obținut online prin platforma http://epay.ancpi.ro

ANCPI
AGENȚIA NAȚIONALĂ DE CADASTRU ȘI PUBLICITATE IMOBILIARĂ

Oficiul de Cadastru şi Publicitate Imobiliară PRAHOVA
Biroul de Cadastru şi Publicitate Imobiliară Ploiești

PLOIESTI, Str. Unirii nr. 2, Cod postal 100043, Tel: (0244) 51 95 69, Fax: (0244) 59 22 95

Nr.cerere	**131875**
Ziua	**01**
Luna	**08**
Anul	**2025**

Extras de Plan Cadastral de Carte Funciară pentru Imobil număr cadastral 31518 / UAT Fulga

TEREN Extravilan
Adresa: Jud. Prahova, UAT Fulga

Comuna/Oraş/Municipiu: Fulga

Nr. cadastral	Suprafața măsurată	Observaţii / Referinţe
31518	600	imobil inscris in CF sporadic 20276;

* Suprafaţa este determinată in planul de proiecţie Stereo 70.

DETALII LINIARE IMOBIL



Incadrare in zonă
scara 1:5000



Date referitoare la teren

Crt	Categoria de folosință	Intra vilan	Suprafaţa (mp)	Tarla	Parcelă	Observaţii / Referinţe
1	arabil	NU	600	36	512/269	
	TOTAL:		**600**			

Date referitoare la construcţii

Crt	Numar	Destinaţie construcţie	Supraf. (mp)	Situaţie juridică	Observaţii / Referinţe
Imobilul nu are in componență construcții					

Lungime Segmente
1) Valorile lungimilor segmentelor sunt obţinute din proiecţie în plan.

Punct început	X / Y	Punct sfârşit	X / Y	Lungime segment (** (m)
1	616.778,561 382.048,296	2	616.777,598 382.048,047	0.995
2	616.777,598 382.048,047	3	616.791,775 381.428,697	619.512
3	616.791,775 381.428,697	4	616.792,737 381.428,975	1.001
4	616.792,737 381.428,975	1	616.778,561 382.048,296	619.483

**** Lungimile segmentelor sunt determinate în planul de proiecţie Stereo 70 şi sunt rotunjite la 1 milimetru.**
***** Distanţa dintre puncte este formată din segmente cumulate ce sunt mai mici decât valoarea 1 milimetru.**

Certific că informațiile din prezentul extras sunt conforme cu datele din planul cadastral de carte funciară al OCPI PRAHOVA la data: 04-08-2025
Situația prezentată poate face obiectul unor modificări ulterioare, in condițiile Legii cadastrului și publicității imobiliare nr. 7/1996, republicată.

Consilier/Inspector de specialitate,

Ancuța-Elena Constantin

Oficiul de Cadastru şi Publicitate Imobiliară PRAHOVA
Biroul de Cadastru şi Publicitate Imobiliară Ploieşti

Nr. cerere	131874
Ziua	01
Luna	08
Anul	2025

Cod verificare
100192386326

EXTRAS DE CARTE FUNCIARĂ
PENTRU INFORMARE

Carte Funciară Nr. 31517 Fulga

A. Partea I. Descrierea imobilului

TEREN Extravilan

Adresa: Jud. Prahova, UAT Fulga

Nr. Crt	Nr. cadastral Nr. topografic	Suprafaţa* (mp)	Observaţii / Referinţe
A1	31517	2.100	Teren neimprejmuit;

B. Partea II. Proprietari şi acte

Înscrieri privitoare la dreptul de proprietate şi alte drepturi reale		Referinţe
131874 / 01/08/2025		
Registrul Cadastral al Imobilelor (UAT Fulga); Act Normativ lg.7/1996 emis de Parlamentul Romaniei;		
B1	Se infiinteaza cartea funciara a imobilului 31517 ca urmare a finalizarii inregistrarii sistematice. Imobilul se gaseste in registrul cadastral al imobilelor sub numarul 8829.	A1
Act Administrativ nr. 78297, din 06/01/1999 emis de CJSDPAT PRAHOVA (TITLU DE PROPRIETATE;);		
B2	Intabulare, drept de PROPRIETATE, dobandit prin Reconstituire, cota actuala 1/1	A1
	1) **STOICA MARIN** 2) **PETRE MARIA** 3) **STOICA ION** 4) **STOICA GRIGORE**	

C. Partea III. SARCINI .

Inscrieri privind dezmembrămintele dreptului de proprietate, drepturi reale de garanţie şi sarcini	Referinţe
NU SUNT	

Anexa Nr. 1 La Partea I

Teren

Nr cadastral	Suprafaţa (mp)*	Observaţii / Referinţe
31517	2.100	

* Suprafaţa este determinată in planul de proiecţie Stereo 70.

DETALII LINIARE IMOBIL



Date referitoare la teren

Nr Crt	Categorie folosinţă	Intra vilan	Suprafaţa (mp)	Tarla	Parcelă	Nr. topo	Observaţii / Referinţe
1	arabil	NU	2.100	36	512/268	-	

Lungime Segmente

1) Valorile lungimilor segmentelor sunt obţinute din proiecţie în plan.

Punct început	X / Y	Punct sfârşit	X / Y	Lungime segment (** (m)
1	616.777,598 382.048,047	2	616.774,227 382.047,177	3.481
2	616.774,227 382.047,177	3	616.788,407 381.427,722	619.617
3	616.788,407 381.427,722	4	616.791,775 381.428,697	3.506
4	616.791,775 381.428,697	1	616.777,598 382.048,047	619.512

**** Lungimile segmentelor sunt determinate în planul de proiecţie Stereo 70 şi sunt rotunjite la 1 milimetru.**
***** Distanţa dintre puncte este formată din segmente cumulate ce sunt mai mici decât valoarea 1 milimetru.**

Extrasul de carte funciară generat prin sistemul informatic integrat al ANCPI conține informațiile din cartea funciară active la data generării. Acesta este valabil în condițiile prevăzute de art. 7 din Legea nr. 455/2001, coroborat cu art. 3 din O.U.G. nr. 41/2016, exclusiv în mediul electronic, pentru activități și procese administrative prevăzute de legislația în vigoare. Valabilitatea poate fi extinsă și în forma fizică a documentului, fără semnătură olografă, cu acceptul expres sau procedural al instituției publice ori entității care a solicitat prezentarea acestui extras.
Verificarea corectitudinii și realității informațiilor conținute de document se poate face la adresa **www.ancpi.ro/verificare**, folosind codul de verificare online disponibil în antet. Codul de verificare este valabil 30 de zile calendaristice de la momentul generării documentului.

Data și ora generării,
04/08/2025, 10:05

Acest document se eliberează gratuit pentru proprietarii imobilelor. Pentru alți solicitanți, costul extrasului este de 25 de lei la ghișeu, respectiv 20 de lei dacă este obținut online prin platforma http://epay.ancpi.ro

Oficiul de Cadastru şi Publicitate Imobiliară PRAHOVA
Biroul de Cadastru şi Publicitate Imobiliară Ploieşti

PLOIESTI, Str. Unirii nr. 2, Cod postal 100043, Tel: (0244) 51 95 69, Fax: (0244) 59 22 95

Nr.cerere	**131874**
Ziua	**01**
Luna	**08**
Anul	**2025**

Extras de Plan Cadastral de Carte Funciară pentru Imobil număr cadastral 31517 / UAT Fulga

TEREN Extravilan
Adresa: Jud. Prahova, UAT Fulga

Comuna/Oraş/Municipiu: Fulga

Nr. cadastral	Suprafaţa măsurată	Observaţii / Referinţe
31517	2100	

* Suprafaţa este determinată in planul de proiecţie Stereo 70.

DETALII LINIARE IMOBIL



Incadrare in zonă
scara 1:5000



Date referitoare la teren

Crt	Categoria de folosință	Intra vilan	Suprafaţa (mp)	Tarla	Parcelă	Observaţii / Referinţe
1	arabil	NU	2.100	36	512/268	
	TOTAL:		**2.100**			

Date referitoare la construcţii

Crt	Numar	Destinaţie construcţie	Supraf. (mp)	Situaţie juridică	Observaţii / Referinţe
Imobilul nu are in componență construcții					

Lungime Segmente
1) Valorile lungimilor segmentelor sunt obţinute din proiecţie în plan.

Punct început	X / Y	Punct sfârşit	X / Y	Lungime segment (** (m)
1	616.777,598 382.048,047	2	616.774,227 382.047,177	3.481
2	616.774,227 382.047,177	3	616.788,407 381.427,722	619.617
3	616.788,407 381.427,722	4	616.791,775 381.428,697	3.506
4	616.791,775 381.428,697	1	616.777,598 382.048,047	619.512

**** Lungimile segmentelor sunt determinate în planul de proiecţie Stereo 70 şi sunt rotunjite la 1 milimetru.**
***** Distanţa dintre puncte este formată din segmente cumulate ce sunt mai mici decât valoarea 1 milimetru.**

Certific că informațiile din prezentul extras sunt conforme cu datele din planul cadastral de carte funciară al OCPI PRAHOVA la data: 04-08-2025
Situația prezentată poate face obiectul unor modificări ulterioare, in condițiile Legii cadastrului și publicității imobiliare nr. 7/1996, republicată.

Consilier/Inspector de specialitate,

Ancuța-Elena Constantin

Oficiul de Cadastru şi Publicitate Imobiliară PRAHOVA
Biroul de Cadastru şi Publicitate Imobiliară Ploieşti

Nr. cerere	131873
Ziua	01
Luna	08
Anul	2025

Cod verificare
100192386325

EXTRAS DE CARTE FUNCIARĂ
PENTRU INFORMARE

Carte Funciară Nr. 31516 Fulga

A. Partea I. Descrierea imobilului

TEREN Extravilan

Adresa: Jud. Prahova, UAT Fulga

Nr. Crt	Nr. cadastral Nr. topografic	Suprafaţa* (mp)	Observaţii / Referinţe
A1	31516	2.600	Teren neimprejmuit;

B. Partea II. Proprietari şi acte

Înscrieri privitoare la dreptul de proprietate şi alte drepturi reale		Referinţe
131873 / 01/08/2025		
Registrul Cadastral al Imobilelor (UAT Fulga); Act Normativ lg.7/1996 emis de Parlamentul Romaniei;		
B1	Se infiinteaza cartea funciara a imobilului 31516 ca urmare a finalizarii inregistrarii sistematice. Imobilul se gaseste in registrul cadastral al imobilelor sub numarul 8828.	A1
Act Notarial nr. 65, din 11/06/1998 emis de NP MINEA STELIANA (CERTIFICAT DE MOSTENITOR;);		
B2	Intabulare, drept de PROPRIETATE, dobandit prin Succesiune, cota actuala 2/8	A1
	1) **SCARLAT NICOLAE**	
B3	Intabulare, drept de PROPRIETATE, dobandit prin Succesiune, cota actuala 2/8	A1
	1) **SCARLAT VASILE**	
B4	Intabulare, drept de PROPRIETATE, dobandit prin Succesiune, cota actuala 2/8	A1
	1) **SCARLAT GHEORGHE**	
B5	Intabulare, drept de PROPRIETATE, dobandit prin Succesiune, cota actuala 1/8	A1
	1) **MIHALCEA ELENA**	
B6	Intabulare, drept de PROPRIETATE, dobandit prin Succesiune, cota actuala 1/8	A1
	1) **SIDAU MARCELA**	

C. Partea III. SARCINI .

Inscrieri privind dezmembrămintele dreptului de proprietate, drepturi reale de garanţie şi sarcini	Referinţe
NU SUNT	

Anexa Nr. 1 La Partea I

Teren

Nr cadastral	Suprafaţa (mp)*	Observaţii / Referinţe
31516	2.600	

* Suprafaţa este determinată in planul de proiecţie Stereo 70.

DETALII LINIARE IMOBIL



Date referitoare la teren

Nr Crt	Categorie folosinţă	Intra vilan	Suprafaţa (mp)	Tarla	Parcelă	Nr. topo	Observaţii / Referinţe
1	arabil	NU	2.600	36	512/267	-	

Lungime Segmente

1) Valorile lungimilor segmentelor sunt obţinute din proiecţie în plan.

Punct început	X / Y	Punct sfârşit	X / Y	Lungime segment (** (m)
1	616.774,227 382.047,177	2	616.770,055 382.046,1	4.309
2	616.770,055 382.046,1	3	616.784,238 381.426,516	619.746
3	616.784,238 381.426,516	4	616.788,407 381.427,722	4.34
4	616.788,407 381.427,722	1	616.774,227 382.047,177	619.617

**** Lungimile segmentelor sunt determinate în planul de proiecţie Stereo 70 şi sunt rotunjite la 1 milimetru.**
***** Distanţa dintre puncte este formată din segmente cumulate ce sunt mai mici decât valoarea 1 milimetru.**

Extrasul de carte funciară generat prin sistemul informatic integrat al ANCPI conține informațiile din cartea funciară active la data generării. Acesta este valabil în condițiile prevăzute de art. 7 din Legea nr. 455/2001, coroborat cu art. 3 din O.U.G. nr. 41/2016, exclusiv în mediul electronic, pentru activități și procese administrative prevăzute de legislația în vigoare. Valabilitatea poate fi extinsă și în forma fizică a documentului, fără semnătură olografă, cu acceptul expres sau procedural al instituției publice ori entității care a solicitat prezentarea acestui extras.
Verificarea corectitudinii și realității informațiilor conținute de document se poate face la adresa **www.ancpi.ro/verificare**, folosind codul de verificare online disponibil în antet. Codul de verificare este valabil 30 de zile calendaristice de la momentul generării documentului.

Data și ora generării,
04/08/2025, 10:05

Acest document se eliberează gratuit pentru proprietarii imobilelor. Pentru alți solicitanți, costul extrasului este de 25 de lei la ghișeu, respectiv 20 de lei dacă este obținut online prin platforma http://epay.ancpi.ro

Oficiul de Cadastru şi Publicitate Imobiliară PRAHOVA
Biroul de Cadastru şi Publicitate Imobiliară Ploieşti

PLOIESTI, Str. Unirii nr. 2, Cod postal 100043, Tel: (0244) 51 95 69, Fax: (0244) 59 22 95

Nr.cerere	**131873**
Ziua	**01**
Luna	**08**
Anul	**2025**

Extras de Plan Cadastral de Carte Funciară pentru Imobil număr cadastral 31516 / UAT Fulga

TEREN Extravilan
Adresa: Jud. Prahova, UAT Fulga

Comuna/Oraş/Municipiu: Fulga

Nr. cadastral	Suprafaţa măsurată	Observaţii / Referinţe
31516	2600	

* Suprafaţa este determinată in planul de proiecţie Stereo 70.

DETALII LINIARE IMOBIL



Incadrare in zonă
scara 1:5000



Date referitoare la teren

Crt	Categoria de folosință	Intra vilan	Suprafaţa (mp)	Tarla	Parcelă	Observaţii / Referinţe
1	arabil	NU	2.600	36	512/267	
	TOTAL:		**2.600**			

Date referitoare la construcţii

Crt	Numar	Destinaţie construcţie	Supraf. (mp)	Situaţie juridică	Observaţii / Referinţe
Imobilul nu are in componență construcții					

Lungime Segmente
1) Valorile lungimilor segmentelor sunt obţinute din proiecţie în plan.

Punct început	X / Y	Punct sfârşit	X / Y	Lungime segment (** (m)
1	616.774,227 382.047,177	2	616.770,055 382.046,1	4.309
2	616.770,055 382.046,1	3	616.784,238 381.426,516	619.746
3	616.784,238 381.426,516	4	616.788,407 381.427,722	4.34
4	616.788,407 381.427,722	1	616.774,227 382.047,177	619.617

**** Lungimile segmentelor sunt determinate în planul de proiecţie Stereo 70 şi sunt rotunjite la 1 milimetru.**
***** Distanţa dintre puncte este formată din segmente cumulate ce sunt mai mici decât valoarea 1 milimetru.**

Certific că informațiile din prezentul extras sunt conforme cu datele din planul cadastral de carte funciară al OCPI PRAHOVA la data: 04-08-2025
Situația prezentată poate face obiectul unor modificări ulterioare, in condițiile Legii cadastrului și publicității imobiliare nr. 7/1996, republicată.

Consilier/Inspector de specialitate,

Ancuța-Elena Constantin

Oficiul de Cadastru şi Publicitate Imobiliară PRAHOVA
Biroul de Cadastru şi Publicitate Imobiliară Ploieşti

Nr. cerere	131872
Ziua	01
Luna	08
Anul	2025

Cod verificare
100192386324

EXTRAS DE CARTE FUNCIARĂ
PENTRU INFORMARE

Carte Funciară Nr. 31515 Fulga

A. Partea I. Descrierea imobilului

TEREN Extravilan

Adresa: Jud. Prahova, UAT Fulga

Nr. Crt	Nr. cadastral Nr. topografic	Suprafaţa* (mp)	Observaţii / Referinţe
A1	31515	1.900	Teren neimprejmuit;

B. Partea II. Proprietari şi acte

Înscrieri privitoare la dreptul de proprietate şi alte drepturi reale		Referinţe
131872 / 01/08/2025		
Registrul Cadastral al Imobilelor (UAT Fulga); Act Normativ lg.7/1996 emis de Parlamentul Romaniei;		
B1	Se infiinteaza cartea funciara a imobilului 31515 ca urmare a finalizarii inregistrarii sistematice. Imobilul se gaseste in registrul cadastral al imobilelor sub numarul 8827.	A1
Act Administrativ nr. 83035, din 26/10/1999 emis de CJSDPAT PRAHOVA (TITLU DE PROPRIETATE;);		
B2	Intabulare, drept de PROPRIETATE, dobandit prin Reconstituire, cota actuala 1/1	A1
	1) **ŞTEFAN MIHAI**	

C. Partea III. SARCINI .

Inscrieri privind dezmembrămintele dreptului de proprietate, drepturi reale de garanţie şi sarcini	Referinţe
NU SUNT	

Anexa Nr. 1 La Partea I

Teren

Nr cadastral	Suprafaţa (mp)*	Observaţii / Referinţe
31515	1.900	

* Suprafaţa este determinată in planul de proiecţie Stereo 70.

DETALII LINIARE IMOBIL



Date referitoare la teren

Nr Crt	Categorie folosinţă	Intra vilan	Suprafaţa (mp)	Tarla	Parcelă	Nr. topo	Observaţii / Referinţe
1	arabil	NU	1.900	36	512/266	-	

Lungime Segmente

1) Valorile lungimilor segmentelor sunt obţinute din proiecţie în plan.

Punct început	X / Y	Punct sfârşit	X / Y	Lungime segment (** (m)
1	616.770,055 382.046,1	2	616.767,007 382.045,312	3.148
2	616.767,007 382.045,312	3	616.781,19 381.425,686	619.788
3	616.781,19 381.425,686	4	616.783,436 381.426,284	2.324
4	616.783,436 381.426,284	5	616.784,238 381.426,516	0.835

Punct început	X / Y	Punct sfârşit	X / Y	Lungime segment (** (m)
5	616.784,238 381.426,516	1	616.770,055 382.046,1	619.746

**** Lungimile segmentelor sunt determinate în planul de proiecţie Stereo 70 şi sunt rotunjite la 1 milimetru.**
***** Distanţa dintre puncte este formată din segmente cumulate ce sunt mai mici decât valoarea 1 milimetru.**

Extrasul de carte funciară generat prin sistemul informatic integrat al ANCPI conține informațiile din cartea funciară active la data generării. Acesta este valabil în condițiile prevăzute de art. 7 din Legea nr. 455/2001, coroborat cu art. 3 din O.U.G. nr. 41/2016, exclusiv în mediul electronic, pentru activități și procese administrative prevăzute de legislația în vigoare. Valabilitatea poate fi extinsă și în forma fizică a documentului, fără semnătură olografă, cu acceptul expres sau procedural al instituției publice ori entității care a solicitat prezentarea acestui extras.
Verificarea corectitudinii și realității informațiilor conținute de document se poate face la adresa **www.ancpi.ro/verificare**, folosind codul de verificare online disponibil în antet. Codul de verificare este valabil 30 de zile calendaristice de la momentul generării documentului.

Data și ora generării,
04/08/2025, 10:06

Acest document se eliberează gratuit pentru proprietarii imobilelor. Pentru alți solicitanți, costul extrasului este de 25 de lei la ghișeu, respectiv 20 de lei dacă este obținut online prin platforma http://epay.ancpi.ro

Oficiul de Cadastru şi Publicitate Imobiliară PRAHOVA
Biroul de Cadastru şi Publicitate Imobiliară Ploieşti

PLOIESTI, Str. Unirii nr. 2, Cod postal 100043, Tel: (0244) 51 95 69, Fax: (0244) 59 22 95

Nr.cerere	**131872**
Ziua	**01**
Luna	**08**
Anul	**2025**

Extras de Plan Cadastral de Carte Funciară pentru Imobil număr cadastral 31515 / UAT Fulga

TEREN Extravilan
Adresa: Jud. Prahova, UAT Fulga

Comuna/Oraş/Municipiu: Fulga

Nr. cadastral	Suprafaţa măsurată	Observaţii / Referinţe
31515	1900	

* Suprafaţa este determinată in planul de proiecţie Stereo 70.

DETALII LINIARE IMOBIL



Incadrare in zonă
scara 1:5000



Date referitoare la teren

Crt	Categoria de folosință	Intra vilan	Suprafaţa (mp)	Tarla	Parcelă	Observaţii / Referinţe
1	arabil	NU	1.900	36	512/266	
	TOTAL:		**1.900**			

Date referitoare la construcţii

Crt	Numar	Destinaţie construcţie	Supraf. (mp)	Situaţie juridică	Observaţii / Referinţe
Imobilul nu are in componență construcții					

Lungime Segmente
1) Valorile lungimilor segmentelor sunt obţinute din proiecţie în plan.

Punct început	X / Y	Punct sfârşit	X / Y	Lungime segment (** (m)
1	616.770,055 382.046,1	2	616.767,007 382.045,312	3.148
2	616.767,007 382.045,312	3	616.781,19 381.425,686	619.788
3	616.781,19 381.425,686	4	616.783,436 381.426,284	2.324
4	616.783,436 381.426,284	5	616.784,238 381.426,516	0.835
5	616.784,238 381.426,516	1	616.770,055 382.046,1	619.746

**** Lungimile segmentelor sunt determinate în planul de proiecţie Stereo 70 şi sunt rotunjite la 1 milimetru.**
***** Distanţa dintre puncte este formată din segmente cumulate ce sunt mai mici decât valoarea 1 milimetru.**

Certific că informațiile din prezentul extras sunt conforme cu datele din planul cadastral de carte funciară al OCPI PRAHOVA la data: 04-08-2025
Situația prezentată poate face obiectul unor modificări ulterioare, in condițiile Legii cadastrului și publicității imobiliare nr. 7/1996, republicată.

Consilier/Inspector de specialitate,

Ancuța-Elena Constantin

Oficiul de Cadastru şi Publicitate Imobiliară PRAHOVA
Biroul de Cadastru şi Publicitate Imobiliară Ploieşti

Nr. cerere	131871
Ziua	01
Luna	08
Anul	2025

Cod verificare
100192386321

EXTRAS DE CARTE FUNCIARĂ
PENTRU INFORMARE

Carte Funciară Nr. 31514 Fulga

A. Partea I. Descrierea imobilului

TEREN Extravilan

Adresa: Jud. Prahova, UAT Fulga

Nr. Crt	Nr. cadastral Nr. topografic	Suprafaţa* (mp)	Observaţii / Referinţe
A1	31514	2.000	Teren neimprejmuit;

B. Partea II. Proprietari şi acte

Înscrieri privitoare la dreptul de proprietate şi alte drepturi reale		Referinţe
131871 / 01/08/2025		
Registrul Cadastral al Imobilelor (UAT Fulga); Act Normativ lg.7/1996 emis de Parlamentul Romaniei;		
B1	Se infiinteaza cartea funciara a imobilului 31514 ca urmare a finalizarii inregistrarii sistematice. Imobilul se gaseste in registrul cadastral al imobilelor sub numarul 8826.	A1
Act Administrativ nr. 81335, din 20/05/1999 emis de CJSDPAT PRAHOVA (TITLU DE PROPRIETATE;);		
B2	Intabulare, drept de PROPRIETATE, dobandit prin Reconstituire, cota actuala 1/1	A1
	1) **GHEORGHE STEFANA** 2) **ENACHE CHIRA** 3) **GHEORGHE ION** 4) **PĂUN MARIA**	

C. Partea III. SARCINI .

Inscrieri privind dezmembrămintele dreptului de proprietate, drepturi reale de garanţie şi sarcini	Referinţe
NU SUNT	

Anexa Nr. 1 La Partea I

Teren

Nr cadastral	Suprafaţa (mp)*	Observaţii / Referinţe
31514	2.000	

* Suprafaţa este determinată in planul de proiecţie Stereo 70.

DETALII LINIARE IMOBIL



Date referitoare la teren

Nr Crt	Categorie folosinţă	Intra vilan	Suprafaţa (mp)	Tarla	Parcelă	Nr. topo	Observaţii / Referinţe
1	arabil	NU	2.000	36	512/265	-	

Lungime Segmente

1) Valorile lungimilor segmentelor sunt obţinute din proiecţie în plan.

Punct început	X / Y	Punct sfârşit	X / Y	Lungime segment (** (m)
1	616.767,007 382.045,312	2	616.763,798 382.044,484	3.314
2	616.763,798 382.044,484	3	616.777,982 381.424,832	619.814
3	616.777,982 381.424,832	4	616.781,19 381.425,686	3.32
4	616.781,19 381.425,686	1	616.767,007 382.045,312	619.788

**** Lungimile segmentelor sunt determinate în planul de proiecţie Stereo 70 şi sunt rotunjite la 1 milimetru.**
***** Distanţa dintre puncte este formată din segmente cumulate ce sunt mai mici decât valoarea 1 milimetru.**

Extrasul de carte funciară generat prin sistemul informatic integrat al ANCPI conține informațiile din cartea funciară active la data generării. Acesta este valabil în condițiile prevăzute de art. 7 din Legea nr. 455/2001, coroborat cu art. 3 din O.U.G. nr. 41/2016, exclusiv în mediul electronic, pentru activități și procese administrative prevăzute de legislația în vigoare. Valabilitatea poate fi extinsă și în forma fizică a documentului, fără semnătură olografă, cu acceptul expres sau procedural al instituției publice ori entității care a solicitat prezentarea acestui extras.
Verificarea corectitudinii și realității informațiilor conținute de document se poate face la adresa **www.ancpi.ro/verificare**, folosind codul de verificare online disponibil în antet. Codul de verificare este valabil 30 de zile calendaristice de la momentul generării documentului.

Data și ora generării,
04/08/2025, 10:06

Acest document se eliberează gratuit pentru proprietarii imobilelor. Pentru alți solicitanți, costul extrasului este de 25 de lei la ghișeu, respectiv 20 de lei dacă este obținut online prin platforma http://epay.ancpi.ro

Oficiul de Cadastru şi Publicitate Imobiliară PRAHOVA
Biroul de Cadastru şi Publicitate Imobiliară Ploieşti

PLOIESTI, Str. Unirii nr. 2, Cod postal 100043, Tel: (0244) 51 95 69, Fax: (0244) 59 22 95

Nr.cerere	**131871**
Ziua	**01**
Luna	**08**
Anul	**2025**

Extras de Plan Cadastral de Carte Funciară pentru Imobil număr cadastral 31514 / UAT Fulga

TEREN Extravilan
Adresa: Jud. Prahova, UAT Fulga

Comuna/Oraş/Municipiu: Fulga

Nr. cadastral	Suprafaţa măsurată	Observaţii / Referinţe
31514	2000	

* Suprafaţa este determinată in planul de proiecţie Stereo 70.

DETALII LINIARE IMOBIL



Incadrare in zonă
scara 1:5000



Date referitoare la teren

Crt	Categoria de folosință	Intra vilan	Suprafaţa (mp)	Tarla	Parcelă	Observaţii / Referinţe
1	arabil	NU	2.000	36	512/265	
	TOTAL:		**2.000**			

Date referitoare la construcţii

Crt	Numar	Destinaţie construcţie	Supraf. (mp)	Situaţie juridică	Observaţii / Referinţe
Imobilul nu are in componență construcții					

Lungime Segmente
1) Valorile lungimilor segmentelor sunt obţinute din proiecţie în plan.

Punct început	X / Y	Punct sfârşit	X / Y	Lungime segment (** (m)
1	616.767,007 382.045,312	2	616.763,798 382.044,484	3.314
2	616.763,798 382.044,484	3	616.777,982 381.424,832	619.814
3	616.777,982 381.424,832	4	616.781,19 381.425,686	3.32
4	616.781,19 381.425,686	1	616.767,007 382.045,312	619.788

**** Lungimile segmentelor sunt determinate în planul de proiecţie Stereo 70 şi sunt rotunjite la 1 milimetru.**
***** Distanţa dintre puncte este formată din segmente cumulate ce sunt mai mici decât valoarea 1 milimetru.**

Certific că informațiile din prezentul extras sunt conforme cu datele din planul cadastral de carte funciară al OCPI PRAHOVA la data: 04-08-2025
Situația prezentată poate face obiectul unor modificări ulterioare, in condițiile Legii cadastrului și publicității imobiliare nr. 7/1996, republicată.

Consilier/Inspector de specialitate,

Ancuța-Elena Constantin

Oficiul de Cadastru şi Publicitate Imobiliară PRAHOVA
Biroul de Cadastru şi Publicitate Imobiliară Ploieşti

Nr. cerere	131870
Ziua	01
Luna	08
Anul	2025

Cod verificare
100192386320

EXTRAS DE CARTE FUNCIARĂ
PENTRU INFORMARE

Carte Funciară Nr. 31513 Fulga

A. Partea I. Descrierea imobilului

TEREN Extravilan

Adresa: Jud. Prahova, UAT Fulga

Nr. Crt	Nr. cadastral Nr. topografic	Suprafaţa* (mp)	Observaţii / Referinţe
A1	31513	900	Teren neimprejmuit;

B. Partea II. Proprietari şi acte

Înscrieri privitoare la dreptul de proprietate şi alte drepturi reale		Referinţe
131870 / 01/08/2025		
Registrul Cadastral al Imobilelor (UAT Fulga); Act Normativ lg.7/1996 emis de Parlamentul Romaniei;		
B1	Se infiinteaza cartea funciara a imobilului 31513 ca urmare a finalizarii inregistrarii sistematice. Imobilul se gaseste in registrul cadastral al imobilelor sub numarul 8825.	A1
Act Administrativ nr. 82676, din 15/07/1999 emis de CJSDPAT PRAHOVA (TITLU DE PROPRIETATE;);		
B2	Intabulare, drept de PROPRIETATE, dobandit prin Reconstituire, cota actuala 1/1	A1
	1) **GHEORGHE ION**	

C. Partea III. SARCINI .

Inscrieri privind dezmembrămintele dreptului de proprietate, drepturi reale de garanţie şi sarcini	Referinţe
NU SUNT	

Anexa Nr. 1 La Partea I

Teren

Nr cadastral	Suprafaţa (mp)*	Observaţii / Referinţe
31513	900	

* Suprafaţa este determinată in planul de proiecţie Stereo 70.

DETALII LINIARE IMOBIL



Date referitoare la teren

Nr Crt	Categorie folosinţă	Intra vilan	Suprafaţa (mp)	Tarla	Parcelă	Nr. topo	Observaţii / Referinţe
1	arabil	NU	900	36	512/264	-	

Lungime Segmente

1) Valorile lungimilor segmentelor sunt obţinute din proiecţie în plan.

Punct început	X / Y	Punct sfârşit	X / Y	Lungime segment (** (m)
1	616.763,798 382.044,484	2	616.762,354 382.044,111	1.491
2	616.762,354 382.044,111	3	616.776,539 381.424,448	619.825
3	616.776,539 381.424,448	4	616.777,982 381.424,832	1.493
4	616.777,982 381.424,832	1	616.763,798 382.044,484	619.814

**** Lungimile segmentelor sunt determinate în planul de proiecţie Stereo 70 şi sunt rotunjite la 1 milimetru.**
***** Distanţa dintre puncte este formată din segmente cumulate ce sunt mai mici decât valoarea 1 milimetru.**

Extrasul de carte funciară generat prin sistemul informatic integrat al ANCPI conține informațiile din cartea funciară active la data generării. Acesta este valabil în condițiile prevăzute de art. 7 din Legea nr. 455/2001, coroborat cu art. 3 din O.U.G. nr. 41/2016, exclusiv în mediul electronic, pentru activități și procese administrative prevăzute de legislația în vigoare. Valabilitatea poate fi extinsă și în forma fizică a documentului, fără semnătură olografă, cu acceptul expres sau procedural al instituției publice ori entității care a solicitat prezentarea acestui extras.
Verificarea corectitudinii și realității informațiilor conținute de document se poate face la adresa **www.ancpi.ro/verificare**, folosind codul de verificare online disponibil în antet. Codul de verificare este valabil 30 de zile calendaristice de la momentul generării documentului.

Data și ora generării,
04/08/2025, 10:06

Acest document se eliberează gratuit pentru proprietarii imobilelor. Pentru alți solicitanți, costul extrasului este de 25 de lei la ghișeu, respectiv 20 de lei dacă este obținut online prin platforma http://epay.ancpi.ro

ANCPI
AGENȚIA NAȚIONALĂ DE CADASTRU ȘI PUBLICITATE IMOBILIARĂ

Oficiul de Cadastru şi Publicitate Imobiliară PRAHOVA
Biroul de Cadastru şi Publicitate Imobiliară Ploiești

PLOIESTI, Str. Unirii nr. 2, Cod postal 100043, Tel: (0244) 51 95 69, Fax: (0244) 59 22 95

Nr.cerere	**131870**
Ziua	**01**
Luna	**08**
Anul	**2025**

Extras de Plan Cadastral de Carte Funciară pentru Imobil număr cadastral 31513 / UAT Fulga

TEREN Extravilan
Adresa: Jud. Prahova, UAT Fulga

Comuna/Oraş/Municipiu: Fulga

Nr. cadastral	Suprafața măsurată	Observaţii / Referinţe
31513	900	

* Suprafaţa este determinată in planul de proiecţie Stereo 70.

DETALII LINIARE IMOBIL



Incadrare in zonă
scara 1:5000



Date referitoare la teren

Crt	Categoria de folosință	Intra vilan	Suprafaţa (mp)	Tarla	Parcelă	Observaţii / Referinţe
1	arabil	NU	900	36	512/264	
	TOTAL:		**900**			

Date referitoare la construcţii

Crt	Numar	Destinaţie construcţie	Supraf. (mp)	Situaţie juridică	Observaţii / Referinţe
Imobilul nu are in componență construcții					

Lungime Segmente
1) Valorile lungimilor segmentelor sunt obţinute din proiecţie în plan.

Punct început	X / Y	Punct sfârşit	X / Y	Lungime segment (** (m)
1	616.763,798 382.044,484	2	616.762,354 382.044,111	1.491
2	616.762,354 382.044,111	3	616.776,539 381.424,448	619.825
3	616.776,539 381.424,448	4	616.777,982 381.424,832	1.493
4	616.777,982 381.424,832	1	616.763,798 382.044,484	619.814

**** Lungimile segmentelor sunt determinate în planul de proiecţie Stereo 70 şi sunt rotunjite la 1 milimetru.**
***** Distanţa dintre puncte este formată din segmente cumulate ce sunt mai mici decât valoarea 1 milimetru.**

Certific că informațiile din prezentul extras sunt conforme cu datele din planul cadastral de carte funciară al OCPI PRAHOVA la data: 04-08-2025
Situația prezentată poate face obiectul unor modificări ulterioare, in condițiile Legii cadastrului și publicității imobiliare nr. 7/1996, republicată.

Consilier/Inspector de specialitate,

Ancuța-Elena Constantin

Oficiul de Cadastru şi Publicitate Imobiliară PRAHOVA
Biroul de Cadastru şi Publicitate Imobiliară Ploieşti

Nr. cerere	131869
Ziua	01
Luna	08
Anul	2025

Cod verificare
100192386319

EXTRAS DE CARTE FUNCIARĂ
PENTRU INFORMARE

Carte Funciară Nr. 31512 Fulga

A. Partea I. Descrierea imobilului

TEREN Extravilan

Adresa: Jud. Prahova, UAT Fulga

Nr. Crt	Nr. cadastral Nr. topografic	Suprafaţa* (mp)	Observaţii / Referinţe
A1	31512	700	Teren neimprejmuit;

B. Partea II. Proprietari şi acte

Înscrieri privitoare la dreptul de proprietate şi alte drepturi reale		Referinţe
131869 / 01/08/2025		
Registrul Cadastral al Imobilelor (UAT Fulga); Act Normativ lg.7/1996 emis de Parlamentul Romaniei;		
B1	Se infiinteaza cartea funciara a imobilului 31512 ca urmare a finalizarii inregistrarii sistematice. Imobilul se gaseste in registrul cadastral al imobilelor sub numarul 8824.	A1
Act Administrativ nr. 78240, din 10/11/1998 emis de CJSDPAT PRAHOVA (TITLU DE PROPRIETATE;);		
B2	Intabulare, drept de PROPRIETATE, dobandit prin Reconstituire, cota actuala 1/2	A1
	1) **FRONEA DORINA**	
Act Notarial nr. 38, din 07/04/2008 emis de BNP STELIANA PROCOPIE (CERTIFICAT DE MOSTENITOR;);		
B3	Intabulare, drept de PROPRIETATE, dobandit prin Succesiune, cota actuala 1/2	A1
	1) **FRONEA NECULAI**	

C. Partea III. SARCINI .

Inscrieri privind dezmembrămintele dreptului de proprietate, drepturi reale de garanţie şi sarcini	Referinţe
NU SUNT	

Anexa Nr. 1 La Partea I

Teren

Nr cadastral	Suprafaţa (mp)*	Observaţii / Referinţe
31512	700	

* Suprafaţa este determinată in planul de proiecţie Stereo 70.

DETALII LINIARE IMOBIL



Date referitoare la teren

Nr Crt	Categorie folosinţă	Intra vilan	Suprafaţa (mp)	Tarla	Parcelă	Nr. topo	Observaţii / Referinţe
1	arabil	NU	700	36	512/263	-	

Lungime Segmente

1) Valorile lungimilor segmentelor sunt obţinute din proiecţie în plan.

Punct început	X / Y	Punct sfârşit	X / Y	Lungime segment (** (m)
1	616.762,354 382.044,111	2	616.761,231 382.043,821	1.16
2	616.761,231 382.043,821	3	616.775,416 381.424,149	619.834
3	616.775,416 381.424,149	4	616.776,539 381.424,448	1.162
4	616.776,539 381.424,448	1	616.762,354 382.044,111	619.825

**** Lungimile segmentelor sunt determinate în planul de proiecţie Stereo 70 şi sunt rotunjite la 1 milimetru.**
***** Distanţa dintre puncte este formată din segmente cumulate ce sunt mai mici decât valoarea 1 milimetru.**

Extrasul de carte funciară generat prin sistemul informatic integrat al ANCPI conține informațiile din cartea funciară active la data generării. Acesta este valabil în condițiile prevăzute de art. 7 din Legea nr. 455/2001, coroborat cu art. 3 din O.U.G. nr. 41/2016, exclusiv în mediul electronic, pentru activități și procese administrative prevăzute de legislația în vigoare. Valabilitatea poate fi extinsă și în forma fizică a documentului, fără semnătură olografă, cu acceptul expres sau procedural al instituției publice ori entității care a solicitat prezentarea acestui extras.
Verificarea corectitudinii și realității informațiilor conținute de document se poate face la adresa **www.ancpi.ro/verificare**, folosind codul de verificare online disponibil în antet. Codul de verificare este valabil 30 de zile calendaristice de la momentul generării documentului.

Data și ora generării,
04/08/2025, 10:06

Acest document se eliberează gratuit pentru proprietarii imobilelor. Pentru alți solicitanți, costul extrasului este de 25 de lei la ghișeu, respectiv 20 de lei dacă este obținut online prin platforma http://epay.ancpi.ro

ANCPI
AGENȚIA NAȚIONALĂ DE CADASTRU ȘI PUBLICITATE IMOBILIARĂ

Oficiul de Cadastru şi Publicitate Imobiliară PRAHOVA
Biroul de Cadastru şi Publicitate Imobiliară Ploiești

PLOIESTI, Str. Unirii nr. 2, Cod postal 100043, Tel: (0244) 51 95 69, Fax: (0244) 59 22 95

Nr.cerere	**131869**
Ziua	**01**
Luna	**08**
Anul	**2025**

Extras de Plan Cadastral de Carte Funciară pentru Imobil număr cadastral 31512 / UAT Fulga

TEREN Extravilan
Adresa: Jud. Prahova, UAT Fulga

Comuna/Oraş/Municipiu: Fulga

Nr. cadastral	Suprafața măsurată	Observaţii / Referinţe
31512	700	

* Suprafaţa este determinată in planul de proiecţie Stereo 70.

DETALII LINIARE IMOBIL



Incadrare in zonă
scara 1:5000



Date referitoare la teren

Crt	Categoria de folosință	Intra vilan	Suprafaţa (mp)	Tarla	Parcelă	Observaţii / Referinţe
1	arabil	NU	700	36	512/263	
	TOTAL:		**700**			

Date referitoare la construcţii

Crt	Numar	Destinaţie construcţie	Supraf. (mp)	Situaţie juridică	Observaţii / Referinţe
Imobilul nu are in componență construcții					

Lungime Segmente
1) Valorile lungimilor segmentelor sunt obţinute din proiecţie în plan.

Punct început	X / Y	Punct sfârşit	X / Y	Lungime segment (** (m)
1	616.762,354 382.044,111	2	616.761,231 382.043,821	1.16
2	616.761,231 382.043,821	3	616.775,416 381.424,149	619.834
3	616.775,416 381.424,149	4	616.776,539 381.424,448	1.162
4	616.776,539 381.424,448	1	616.762,354 382.044,111	619.825

**** Lungimile segmentelor sunt determinate în planul de proiecţie Stereo 70 şi sunt rotunjite la 1 milimetru.**
***** Distanţa dintre puncte este formată din segmente cumulate ce sunt mai mici decât valoarea 1 milimetru.**

Certific că informațiile din prezentul extras sunt conforme cu datele din planul cadastral de carte funciară al OCPI PRAHOVA la data: 04-08-2025
Situația prezentată poate face obiectul unor modificări ulterioare, in condițiile Legii cadastrului și publicității imobiliare nr. 7/1996, republicată.

Consilier/Inspector de specialitate,

Ancuța-Elena Constantin

Oficiul de Cadastru şi Publicitate Imobiliară PRAHOVA
Biroul de Cadastru şi Publicitate Imobiliară Ploieşti

Nr. cerere	131868
Ziua	01
Luna	08
Anul	2025

Cod verificare
100192386318

EXTRAS DE CARTE FUNCIARĂ
PENTRU INFORMARE

Carte Funciară Nr. 31511 Fulga

A. Partea I. Descrierea imobilului

TEREN Extravilan

Adresa: Jud. Prahova, UAT Fulga

Nr. Crt	Nr. cadastral Nr. topografic	Suprafaţa* (mp)	Observaţii / Referinţe
A1	31511	700	Teren neimprejmuit;

B. Partea II. Proprietari şi acte

Înscrieri privitoare la dreptul de proprietate şi alte drepturi reale		Referinţe
131868 / 01/08/2025		
Registrul Cadastral al Imobilelor (UAT Fulga); Act Normativ lg.7/1996 emis de Parlamentul Romaniei;		
B1	Se infiinteaza cartea funciara a imobilului 31511 ca urmare a finalizarii inregistrarii sistematice. Imobilul se gaseste in registrul cadastral al imobilelor sub numarul 8823.	A1
Act Administrativ nr. 79581, din 13/05/1999 emis de CJSDPAT PRAHOVA (TITLU DE PROPRIETATE;);		
B2	Intabulare, drept de PROPRIETATE, dobandit prin Reconstituire, cota actuala 1/1	A1
	1) **FRONEA CONSTANTIN**	

C. Partea III. SARCINI .

Inscrieri privind dezmembrămintele dreptului de proprietate, drepturi reale de garanţie şi sarcini	Referinţe
NU SUNT	

Anexa Nr. 1 La Partea I

Teren

Nr cadastral	Suprafaţa (mp)*	Observaţii / Referinţe
31511	700	

* Suprafaţa este determinată in planul de proiecţie Stereo 70.

DETALII LINIARE IMOBIL



Date referitoare la teren

Nr Crt	Categorie folosinţă	Intra vilan	Suprafaţa (mp)	Tarla	Parcelă	Nr. topo	Observaţii / Referinţe
1	arabil	NU	700	36	512/262	-	

Lungime Segmente

1) Valorile lungimilor segmentelor sunt obţinute din proiecţie în plan.

Punct început	X / Y	Punct sfârşit	X / Y	Lungime segment (** (m)
1	616.761,231 382.043,821	2	616.760,108 382.043,531	1.16
2	616.760,108 382.043,531	3	616.774,293 381.423,85	619.843
3	616.774,293 381.423,85	4	616.775,416 381.424,149	1.162
4	616.775,416 381.424,149	1	616.761,231 382.043,821	619.834

**** Lungimile segmentelor sunt determinate în planul de proiecţie Stereo 70 şi sunt rotunjite la 1 milimetru.**
***** Distanţa dintre puncte este formată din segmente cumulate ce sunt mai mici decât valoarea 1 milimetru.**

Extrasul de carte funciară generat prin sistemul informatic integrat al ANCPI conține informațiile din cartea funciară active la data generării. Acesta este valabil în condițiile prevăzute de art. 7 din Legea nr. 455/2001, coroborat cu art. 3 din O.U.G. nr. 41/2016, exclusiv în mediul electronic, pentru activități și procese administrative prevăzute de legislația în vigoare. Valabilitatea poate fi extinsă și în forma fizică a documentului, fără semnătură olografă, cu acceptul expres sau procedural al instituției publice ori entității care a solicitat prezentarea acestui extras.
Verificarea corectitudinii și realității informațiilor conținute de document se poate face la adresa **www.ancpi.ro/verificare**, folosind codul de verificare online disponibil în antet. Codul de verificare este valabil 30 de zile calendaristice de la momentul generării documentului.

Data și ora generării,
04/08/2025, 10:06

Acest document se eliberează gratuit pentru proprietarii imobilelor. Pentru alți solicitanți, costul extrasului este de 25 de lei la ghișeu, respectiv 20 de lei dacă este obținut online prin platforma http://epay.ancpi.ro

Oficiul de Cadastru şi Publicitate Imobiliară PRAHOVA
Biroul de Cadastru şi Publicitate Imobiliară Ploieşti

PLOIESTI, Str. Unirii nr. 2, Cod postal 100043, Tel: (0244) 51 95 69, Fax: (0244) 59 22 95

Nr.cerere	**131868**
Ziua	**01**
Luna	**08**
Anul	**2025**

Extras de Plan Cadastral de Carte Funciară pentru Imobil număr cadastral 31511 / UAT Fulga

TEREN Extravilan
Adresa: Jud. Prahova, UAT Fulga

Comuna/Oraş/Municipiu: Fulga

Nr. cadastral	Suprafaţa măsurată	Observaţii / Referinţe
31511	700	

* Suprafaţa este determinată in planul de proiecţie Stereo 70.

DETALII LINIARE IMOBIL



Incadrare in zonă
scara 1:5000



Date referitoare la teren

Crt	Categoria de folosință	Intra vilan	Suprafaţa (mp)	Tarla	Parcelă	Observaţii / Referinţe
1	arabil	NU	700	36	512/262	
	TOTAL:		**700**			

Date referitoare la construcţii

Crt	Numar	Destinaţie construcţie	Supraf. (mp)	Situaţie juridică	Observaţii / Referinţe
Imobilul nu are in componență construcții					

Lungime Segmente
1) Valorile lungimilor segmentelor sunt obţinute din proiecţie în plan.

Punct început	X / Y	Punct sfârşit	X / Y	Lungime segment (** (m)
1	616.761,231 382.043,821	2	616.760,108 382.043,531	1.16
2	616.760,108 382.043,531	3	616.774,293 381.423,85	619.843
3	616.774,293 381.423,85	4	616.775,416 381.424,149	1.162
4	616.775,416 381.424,149	1	616.761,231 382.043,821	619.834

**** Lungimile segmentelor sunt determinate în planul de proiecţie Stereo 70 şi sunt rotunjite la 1 milimetru.**
***** Distanţa dintre puncte este formată din segmente cumulate ce sunt mai mici decât valoarea 1 milimetru.**

Certific că informațiile din prezentul extras sunt conforme cu datele din planul cadastral de carte funciară al OCPI PRAHOVA la data: 04-08-2025
Situația prezentată poate face obiectul unor modificări ulterioare, in condițiile Legii cadastrului și publicității imobiliare nr. 7/1996, republicată.

Consilier/Inspector de specialitate,

Ancuța-Elena Constantin

Oficiul de Cadastru şi Publicitate Imobiliară PRAHOVA
Biroul de Cadastru şi Publicitate Imobiliară Ploieşti

Nr. cerere	131867
Ziua	01
Luna	08
Anul	2025

Cod verificare
100192386317

EXTRAS DE CARTE FUNCIARĂ
PENTRU INFORMARE

Carte Funciară Nr. 31510 Fulga

A. Partea I. Descrierea imobilului

TEREN Extravilan

Adresa: Jud. Prahova, UAT Fulga

Nr. Crt	Nr. cadastral Nr. topografic	Suprafaţa* (mp)	Observaţii / Referinţe
A1	31510	1.000	Teren neimprejmuit;

B. Partea II. Proprietari şi acte

Înscrieri privitoare la dreptul de proprietate şi alte drepturi reale		Referinţe
131867 / 01/08/2025		
Registrul Cadastral al Imobilelor (UAT Fulga); Act Normativ lg.7/1996 emis de Parlamentul Romaniei;		
B1	Se infiinteaza cartea funciara a imobilului 31510 ca urmare a finalizarii inregistrarii sistematice. Imobilul se gaseste in registrul cadastral al imobilelor sub numarul 8822.	A1
Act Administrativ nr. 79513, din 27/01/1999 emis de CJSDPAT PRAHOVA (TITLU DE PROPRIETATE;);		
B2	Intabulare, drept de PROPRIETATE, dobandit prin Reconstituire, cota actuala 1/1	A1
	1) **PĂUN MARIN** 2) **MUŞAT NICULINA** 3) **PAUN DUMITRU** 4) **PAUN RADUCANU** 5) **TĂNASE VOICA** 6) **PĂUN NICOLAE**	

C. Partea III. SARCINI .

Inscrieri privind dezmembrămintele dreptului de proprietate, drepturi reale de garanţie şi sarcini	Referinţe
NU SUNT	

Anexa Nr. 1 La Partea I

Teren

Nr cadastral	Suprafaţa (mp)*	Observaţii / Referinţe
31510	1.000	

* Suprafaţa este determinată in planul de proiecţie Stereo 70.

DETALII LINIARE IMOBIL



Date referitoare la teren

Nr Crt	Categorie folosinţă	Intra vilan	Suprafaţa (mp)	Tarla	Parcelă	Nr. topo	Observaţii / Referinţe
1	arabil	NU	1.000	36	512/261	-	

Lungime Segmente

1) Valorile lungimilor segmentelor sunt obţinute din proiecţie în plan.

Punct început	X / Y	Punct sfârşit	X / Y	Lungime segment (** (m)
1	616.760,108 382.043,531	2	616.758,504 382.043,117	1.657
2	616.758,504 382.043,117	3	616.772,689 381.423,423	619.856
3	616.772,689 381.423,423	4	616.774,293 381.423,85	1.66
4	616.774,293 381.423,85	1	616.760,108 382.043,531	619.843

**** Lungimile segmentelor sunt determinate în planul de proiecţie Stereo 70 şi sunt rotunjite la 1 milimetru.**
***** Distanţa dintre puncte este formată din segmente cumulate ce sunt mai mici decât valoarea 1 milimetru.**

Extrasul de carte funciară generat prin sistemul informatic integrat al ANCPI conține informațiile din cartea funciară active la data generării. Acesta este valabil în condițiile prevăzute de art. 7 din Legea nr. 455/2001, coroborat cu art. 3 din O.U.G. nr. 41/2016, exclusiv în mediul electronic, pentru activități și procese administrative prevăzute de legislația în vigoare. Valabilitatea poate fi extinsă și în forma fizică a documentului, fără semnătură olografă, cu acceptul expres sau procedural al instituției publice ori entității care a solicitat prezentarea acestui extras.
Verificarea corectitudinii și realității informațiilor conținute de document se poate face la adresa **www.ancpi.ro/verificare**, folosind codul de verificare online disponibil în antet. Codul de verificare este valabil 30 de zile calendaristice de la momentul generării documentului.

Data și ora generării,
04/08/2025, 10:06

Acest document se eliberează gratuit pentru proprietarii imobilelor. Pentru alți solicitanți, costul extrasului este de 25 de lei la ghișeu, respectiv 20 de lei dacă este obținut online prin platforma http://epay.ancpi.ro

Oficiul de Cadastru şi Publicitate Imobiliară PRAHOVA
Biroul de Cadastru şi Publicitate Imobiliară Ploieşti

PLOIESTI, Str. Unirii nr. 2, Cod postal 100043, Tel: (0244) 51 95 69, Fax: (0244) 59 22 95

Nr.cerere	**131867**
Ziua	**01**
Luna	**08**
Anul	**2025**

Extras de Plan Cadastral de Carte Funciară pentru Imobil număr cadastral 31510 / UAT Fulga

TEREN Extravilan
Adresa: Jud. Prahova, UAT Fulga

Comuna/Oraş/Municipiu: Fulga

Nr. cadastral	Suprafaţa măsurată	Observaţii / Referinţe
31510	1000	

* Suprafaţa este determinată in planul de proiecţie Stereo 70.

DETALII LINIARE IMOBIL



Incadrare in zonă
scara 1:5000



Date referitoare la teren

Crt	Categoria de folosință	Intra vilan	Suprafaţa (mp)	Tarla	Parcelă	Observaţii / Referinţe
1	arabil	NU	1.000	36	512/261	
	TOTAL:		**1.000**			

Date referitoare la construcţii

Crt	Numar	Destinaţie construcţie	Supraf. (mp)	Situaţie juridică	Observaţii / Referinţe
Imobilul nu are in componență construcții					

Lungime Segmente
1) Valorile lungimilor segmentelor sunt obţinute din proiecţie în plan.

Punct început	X / Y	Punct sfârşit	X / Y	Lungime segment (** (m)
1	616.760,108 382.043,531	2	616.758,504 382.043,117	1.657
2	616.758,504 382.043,117	3	616.772,689 381.423,423	619.856
3	616.772,689 381.423,423	4	616.774,293 381.423,85	1.66
4	616.774,293 381.423,85	1	616.760,108 382.043,531	619.843

**** Lungimile segmentelor sunt determinate în planul de proiecţie Stereo 70 şi sunt rotunjite la 1 milimetru.**
***** Distanţa dintre puncte este formată din segmente cumulate ce sunt mai mici decât valoarea 1 milimetru.**

Certific că informațiile din prezentul extras sunt conforme cu datele din planul cadastral de carte funciară al OCPI PRAHOVA la data: 04-08-2025
Situația prezentată poate face obiectul unor modificări ulterioare, in condițiile Legii cadastrului și publicității imobiliare nr. 7/1996, republicată.

Consilier/Inspector de specialitate,

Ancuța-Elena Constantin

Oficiul de Cadastru şi Publicitate Imobiliară PRAHOVA
Biroul de Cadastru şi Publicitate Imobiliară Ploieşti

Nr. cerere	131866
Ziua	01
Luna	08
Anul	2025

Cod verificare
100192386316

EXTRAS DE CARTE FUNCIARĂ
PENTRU INFORMARE

Carte Funciară Nr. 31509 Fulga

A. Partea I. Descrierea imobilului

TEREN Extravilan

Adresa: Jud. Prahova, UAT Fulga

Nr. Crt	Nr. cadastral Nr. topografic	Suprafaţa* (mp)	Observaţii / Referinţe
A1	31509	800	Teren neimprejmuit;

B. Partea II. Proprietari şi acte

Înscrieri privitoare la dreptul de proprietate şi alte drepturi reale		Referinţe
131866 / 01/08/2025		
Registrul Cadastral al Imobilelor (UAT Fulga); Act Normativ lg.7/1996 emis de Parlamentul Romaniei;		
B1	Se infiinteaza cartea funciara a imobilului 31509 ca urmare a finalizarii inregistrarii sistematice. Imobilul se gaseste in registrul cadastral al imobilelor sub numarul 8821.	A1
Act Administrativ nr. 63177, din 08/09/1998 emis de CJSDPAT PRAHOVA (TITLU DE PROPRIETATE;);		
B2	Intabulare, drept de PROPRIETATE, dobandit prin Reconstituire, cota actuala 1/1	A1
	1) **TĂNASE RADU**	

C. Partea III. SARCINI .

Inscrieri privind dezmembrămintele dreptului de proprietate, drepturi reale de garanţie şi sarcini	Referinţe
NU SUNT	

Anexa Nr. 1 La Partea I

Teren

Nr cadastral	Suprafaţa (mp)*	Observaţii / Referinţe
31509	800	

* Suprafaţa este determinată in planul de proiecţie Stereo 70.

DETALII LINIARE IMOBIL



Date referitoare la teren

Nr Crt	Categorie folosinţă	Intra vilan	Suprafaţa (mp)	Tarla	Parcelă	Nr. topo	Observaţii / Referinţe
1	arabil	NU	800	36	512/260	-	

Lungime Segmente
1) Valorile lungimilor segmentelor sunt obţinute din proiecţie în plan.

Punct început	X / Y	Punct sfârşit	X / Y	Lungime segment (** (m)
1	616.758,504 382.043,117	2	616.757,22 382.042,785	1.326
2	616.757,22 382.042,785	3	616.771,406 381.423,082	619.865
3	616.771,406 381.423,082	4	616.772,689 381.423,423	1.328
4	616.772,689 381.423,423	1	616.758,504 382.043,117	619.856

**** Lungimile segmentelor sunt determinate în planul de proiecţie Stereo 70 şi sunt rotunjite la 1 milimetru.**
***** Distanţa dintre puncte este formată din segmente cumulate ce sunt mai mici decât valoarea 1 milimetru.**

Extrasul de carte funciară generat prin sistemul informatic integrat al ANCPI conține informațiile din cartea funciară active la data generării. Acesta este valabil în condițiile prevăzute de art. 7 din Legea nr. 455/2001, coroborat cu art. 3 din O.U.G. nr. 41/2016, exclusiv în mediul electronic, pentru activități și procese administrative prevăzute de legislația în vigoare. Valabilitatea poate fi extinsă și în forma fizică a documentului, fără semnătură olografă, cu acceptul expres sau procedural al instituției publice ori entității care a solicitat prezentarea acestui extras.
Verificarea corectitudinii și realității informațiilor conținute de document se poate face la adresa **www.ancpi.ro/verificare**, folosind codul de verificare online disponibil în antet. Codul de verificare este valabil 30 de zile calendaristice de la momentul generării documentului.

Data și ora generării,
04/08/2025, 10:06

Acest document se eliberează gratuit pentru proprietarii imobilelor. Pentru alți solicitanți, costul extrasului este de 25 de lei la ghișeu, respectiv 20 de lei dacă este obținut online prin platforma http://epay.ancpi.ro

ANCPI
AGENȚIA NAȚIONALĂ DE CADASTRU ȘI PUBLICITATE IMOBILIARĂ

Oficiul de Cadastru şi Publicitate Imobiliară PRAHOVA
Biroul de Cadastru şi Publicitate Imobiliară Ploiești

PLOIESTI, Str. Unirii nr. 2, Cod postal 100043, Tel: (0244) 51 95 69, Fax: (0244) 59 22 95

Nr.cerere	**131866**
Ziua	**01**
Luna	**08**
Anul	**2025**

Extras de Plan Cadastral de Carte Funciară pentru Imobil număr cadastral 31509 / UAT Fulga

TEREN Extravilan
Adresa: Jud. Prahova, UAT Fulga

Comuna/Oraş/Municipiu: Fulga

Nr. cadastral	Suprafața măsurată	Observaţii / Referinţe
31509	800	

* Suprafaţa este determinată in planul de proiecţie Stereo 70.

DETALII LINIARE IMOBIL



Incadrare in zonă
scara 1:5000



Date referitoare la teren

Crt	Categoria de folosință	Intra vilan	Suprafaţa (mp)	Tarla	Parcelă	Observaţii / Referinţe
1	arabil	NU	800	36	512/260	
	TOTAL:		**800**			

Date referitoare la construcţii

Crt	Numar	Destinaţie construcţie	Supraf. (mp)	Situaţie juridică	Observaţii / Referinţe
Imobilul nu are in componență construcții					

Lungime Segmente
1) Valorile lungimilor segmentelor sunt obţinute din proiecţie în plan.

Punct început	X / Y	Punct sfârşit	X / Y	Lungime segment (** (m)
1	616.758,504 382.043,117	2	616.757,22 382.042,785	1.326
2	616.757,22 382.042,785	3	616.771,406 381.423,082	619.865
3	616.771,406 381.423,082	4	616.772,689 381.423,423	1.328
4	616.772,689 381.423,423	1	616.758,504 382.043,117	619.856

**** Lungimile segmentelor sunt determinate în planul de proiecţie Stereo 70 şi sunt rotunjite la 1 milimetru.**
***** Distanţa dintre puncte este formată din segmente cumulate ce sunt mai mici decât valoarea 1 milimetru.**

Certific că informațiile din prezentul extras sunt conforme cu datele din planul cadastral de carte funciară al OCPI PRAHOVA la data: 04-08-2025
Situația prezentată poate face obiectul unor modificări ulterioare, in condițiile Legii cadastrului și publicității imobiliare nr. 7/1996, republicată.

Consilier/Inspector de specialitate,

Ancuța-Elena Constantin

Oficiul de Cadastru şi Publicitate Imobiliară PRAHOVA
Biroul de Cadastru şi Publicitate Imobiliară Ploieşti

Nr. cerere	131865
Ziua	01
Luna	08
Anul	2025

Cod verificare
100192386315

EXTRAS DE CARTE FUNCIARĂ
PENTRU INFORMARE

Carte Funciară Nr. 31508 Fulga

A. Partea I. Descrierea imobilului

TEREN Extravilan

Adresa: Jud. Prahova, UAT Fulga

Nr. Crt	Nr. cadastral Nr. topografic	Suprafaţa* (mp)	Observaţii / Referinţe
A1	31508	1.600	Teren neimprejmuit;

B. Partea II. Proprietari şi acte

Înscrieri privitoare la dreptul de proprietate şi alte drepturi reale		Referinţe
131865 / 01/08/2025		
Registrul Cadastral al Imobilelor (UAT Fulga); Act Normativ lg.7/1996 emis de Parlamentul Romaniei;		
B1	Se infiinteaza cartea funciara a imobilului 31508 ca urmare a finalizarii inregistrarii sistematice. Imobilul se gaseste in registrul cadastral al imobilelor sub numarul 8820.	A1
Act Notarial nr. 48, din 14/03/2019 emis de BIN STOICESCU ISABELA (CERTIFICAT DE MOSTENITOR;);		
B2	Intabulare, drept de PROPRIETATE, dobandit prin Succesiune, cota actuala 1/1	A1
	1) **VOINEA CONSTANTIN**	

C. Partea III. SARCINI .

Inscrieri privind dezmembrămintele dreptului de proprietate, drepturi reale de garanţie şi sarcini	Referinţe
NU SUNT	

Anexa Nr. 1 La Partea I

Teren

Nr cadastral	Suprafaţa (mp)*	Observaţii / Referinţe
31508	1.600	

* Suprafaţa este determinată in planul de proiecţie Stereo 70.

DETALII LINIARE IMOBIL



Date referitoare la teren

Nr Crt	Categorie folosinţă	Intra vilan	Suprafaţa (mp)	Tarla	Parcelă	Nr. topo	Observaţii / Referinţe
1	arabil	NU	1.600	36	512/259	-	

Lungime Segmente

1) Valorile lungimilor segmentelor sunt obţinute din proiecţie în plan.

Punct început	X / Y	Punct sfârşit	X / Y	Lungime segment (** (m)
1	616.757,22 382.042,785	2	616.754,654 382.042,122	2.65
2	616.754,654 382.042,122	3	616.768,84 381.422,399	619.885
3	616.768,84 381.422,399	4	616.771,406 381.423,082	2.655
4	616.771,406 381.423,082	1	616.757,22 382.042,785	619.865

**** Lungimile segmentelor sunt determinate în planul de proiecţie Stereo 70 şi sunt rotunjite la 1 milimetru.**
***** Distanţa dintre puncte este formată din segmente cumulate ce sunt mai mici decât valoarea 1 milimetru.**

Extrasul de carte funciară generat prin sistemul informatic integrat al ANCPI conține informațiile din cartea funciară active la data generării. Acesta este valabil în condițiile prevăzute de art. 7 din Legea nr. 455/2001, coroborat cu art. 3 din O.U.G. nr. 41/2016, exclusiv în mediul electronic, pentru activități și procese administrative prevăzute de legislația în vigoare. Valabilitatea poate fi extinsă și în forma fizică a documentului, fără semnătură olografă, cu acceptul expres sau procedural al instituției publice ori entității care a solicitat prezentarea acestui extras.
Verificarea corectitudinii și realității informațiilor conținute de document se poate face la adresa **www.ancpi.ro/verificare**, folosind codul de verificare online disponibil în antet. Codul de verificare este valabil 30 de zile calendaristice de la momentul generării documentului.

Data și ora generării,
04/08/2025, 10:06

Acest document se eliberează gratuit pentru proprietarii imobilelor. Pentru alți solicitanți, costul extrasului este de 25 de lei la ghișeu, respectiv 20 de lei dacă este obținut online prin platforma http://epay.ancpi.ro

Oficiul de Cadastru şi Publicitate Imobiliară PRAHOVA
Biroul de Cadastru şi Publicitate Imobiliară Ploieşti

PLOIESTI, Str. Unirii nr. 2, Cod postal 100043, Tel: (0244) 51 95 69, Fax: (0244) 59 22 95

Nr.cerere	**131865**
Ziua	**01**
Luna	**08**
Anul	**2025**

Extras de Plan Cadastral de Carte Funciară pentru Imobil număr cadastral 31508 / UAT Fulga

TEREN Extravilan
Adresa: Jud. Prahova, UAT Fulga

Comuna/Oraş/Municipiu: Fulga

Nr. cadastral	Suprafaţa măsurată	Observaţii / Referinţe
31508	1600	

* Suprafaţa este determinată in planul de proiecţie Stereo 70.

DETALII LINIARE IMOBIL



Incadrare in zonă
scara 1:5000



Date referitoare la teren

Crt	Categoria de folosință	Intra vilan	Suprafaţa (mp)	Tarla	Parcelă	Observaţii / Referinţe
1	arabil	NU	1.600	36	512/259	
	TOTAL:		**1.600**			

Date referitoare la construcţii

Crt	Numar	Destinaţie construcţie	Supraf. (mp)	Situaţie juridică	Observaţii / Referinţe
Imobilul nu are in componență construcții					

Lungime Segmente
1) Valorile lungimilor segmentelor sunt obţinute din proiecţie în plan.

Punct început	X / Y	Punct sfârşit	X / Y	Lungime segment (** (m)
1	616.757,22 382.042,785	2	616.754,654 382.042,122	2.65
2	616.754,654 382.042,122	3	616.768,84 381.422,399	619.885
3	616.768,84 381.422,399	4	616.771,406 381.423,082	2.655
4	616.771,406 381.423,082	1	616.757,22 382.042,785	619.865

**** Lungimile segmentelor sunt determinate în planul de proiecţie Stereo 70 şi sunt rotunjite la 1 milimetru.**
***** Distanţa dintre puncte este formată din segmente cumulate ce sunt mai mici decât valoarea 1 milimetru.**

Certific că informațiile din prezentul extras sunt conforme cu datele din planul cadastral de carte funciară al OCPI PRAHOVA la data: 04-08-2025
Situația prezentată poate face obiectul unor modificări ulterioare, in condițiile Legii cadastrului și publicității imobiliare nr. 7/1996, republicată.

Consilier/Inspector de specialitate,

Ancuța-Elena Constantin

Oficiul de Cadastru şi Publicitate Imobiliară PRAHOVA
Biroul de Cadastru şi Publicitate Imobiliară Ploieşti

Nr. cerere	131864
Ziua	01
Luna	08
Anul	2025

Cod verificare
100192386314

EXTRAS DE CARTE FUNCIARĂ
PENTRU INFORMARE

Carte Funciară Nr. 31507 Fulga

A. Partea I. Descrierea imobilului

TEREN Extravilan

Adresa: Jud. Prahova, UAT Fulga

Nr. Crt	Nr. cadastral Nr. topografic	Suprafaţa* (mp)	Observaţii / Referinţe
A1	31507	1.700	Teren neimprejmuit;

B. Partea II. Proprietari şi acte

Înscrieri privitoare la dreptul de proprietate şi alte drepturi reale		Referinţe
131864 / 01/08/2025		
Registrul Cadastral al Imobilelor (UAT Fulga); Act Normativ lg.7/1996 emis de Parlamentul Romaniei;		
B1	Se infiinteaza cartea funciara a imobilului 31507 ca urmare a finalizarii inregistrarii sistematice. Imobilul se gaseste in registrul cadastral al imobilelor sub numarul 8819.	A1
Act Administrativ nr. 81919, din 10/06/1999 emis de CJSDPAT PRAHOVA (TITLU DE PROPRIETATE;);		
B2	Intabulare, drept de PROPRIETATE, dobandit prin Reconstituire, cota actuala 1/1	A1
	1) **VOINEA VASILE**	

C. Partea III. SARCINI .

Inscrieri privind dezmembrămintele dreptului de proprietate, drepturi reale de garanţie şi sarcini	Referinţe
NU SUNT	

Anexa Nr. 1 La Partea I

Teren

Nr cadastral	Suprafaţa (mp)*	Observaţii / Referinţe
31507	1.700	

* Suprafaţa este determinată in planul de proiecţie Stereo 70.

DETALII LINIARE IMOBIL



Date referitoare la teren

Nr Crt	Categorie folosinţă	Intra vilan	Suprafaţa (mp)	Tarla	Parcelă	Nr. topo	Observaţii / Referinţe
1	arabil	NU	1.700	36	512/258	-	

Lungime Segmente
1) Valorile lungimilor segmentelor sunt obţinute din proiecţie în plan.

Punct început	X / Y	Punct sfârşit	X / Y	Lungime segment (** (m)
1	616.754,654 382.042,122	2	616.751,927 382.041,418	2.816
2	616.751,927 382.041,418	3	616.766,113 381.421,673	619.907
3	616.766,113 381.421,673	4	616.768,84 381.422,399	2.822
4	616.768,84 381.422,399	1	616.754,654 382.042,122	619.885

**** Lungimile segmentelor sunt determinate în planul de proiecţie Stereo 70 şi sunt rotunjite la 1 milimetru.**
***** Distanţa dintre puncte este formată din segmente cumulate ce sunt mai mici decât valoarea 1 milimetru.**

Extrasul de carte funciară generat prin sistemul informatic integrat al ANCPI conține informațiile din cartea funciară active la data generării. Acesta este valabil în condițiile prevăzute de art. 7 din Legea nr. 455/2001, coroborat cu art. 3 din O.U.G. nr. 41/2016, exclusiv în mediul electronic, pentru activități și procese administrative prevăzute de legislația în vigoare. Valabilitatea poate fi extinsă și în forma fizică a documentului, fără semnătură olografă, cu acceptul expres sau procedural al instituției publice ori entității care a solicitat prezentarea acestui extras.
Verificarea corectitudinii și realității informațiilor conținute de document se poate face la adresa **www.ancpi.ro/verificare**, folosind codul de verificare online disponibil în antet. Codul de verificare este valabil 30 de zile calendaristice de la momentul generării documentului.

Data și ora generării,
04/08/2025, 10:07

Acest document se eliberează gratuit pentru proprietarii imobilelor. Pentru alți solicitanți, costul extrasului este de 25 de lei la ghișeu, respectiv 20 de lei dacă este obținut online prin platforma http://epay.ancpi.ro

Oficiul de Cadastru şi Publicitate Imobiliară PRAHOVA
Biroul de Cadastru şi Publicitate Imobiliară Ploieşti

PLOIESTI, Str. Unirii nr. 2, Cod postal 100043, Tel: (0244) 51 95 69, Fax: (0244) 59 22 95

Nr.cerere	**131864**
Ziua	**01**
Luna	**08**
Anul	**2025**

Extras de Plan Cadastral de Carte Funciară pentru Imobil număr cadastral 31507 / UAT Fulga

TEREN Extravilan
Adresa: Jud. Prahova, UAT Fulga

Comuna/Oraş/Municipiu: Fulga

Nr. cadastral	Suprafaţa măsurată	Observaţii / Referinţe
31507	1700	

* Suprafaţa este determinată in planul de proiecţie Stereo 70.

DETALII LINIARE IMOBIL



Incadrare in zonă
scara 1:5000



Date referitoare la teren

Crt	Categoria de folosință	Intra vilan	Suprafaţa (mp)	Tarla	Parcelă	Observaţii / Referinţe
1	arabil	NU	1.700	36	512/258	
	TOTAL:		**1.700**			

Date referitoare la construcţii

Crt	Numar	Destinaţie construcţie	Supraf. (mp)	Situaţie juridică	Observaţii / Referinţe
Imobilul nu are in componență construcții					

Lungime Segmente
1) Valorile lungimilor segmentelor sunt obţinute din proiecţie în plan.

Punct început	X / Y	Punct sfârşit	X / Y	Lungime segment (** (m)
1	616.754,654 382.042,122	2	616.751,927 382.041,418	2.816
2	616.751,927 382.041,418	3	616.766,113 381.421,673	619.907
3	616.766,113 381.421,673	4	616.768,84 381.422,399	2.822
4	616.768,84 381.422,399	1	616.754,654 382.042,122	619.885

**** Lungimile segmentelor sunt determinate în planul de proiecţie Stereo 70 şi sunt rotunjite la 1 milimetru.**
***** Distanţa dintre puncte este formată din segmente cumulate ce sunt mai mici decât valoarea 1 milimetru.**

Certific că informațiile din prezentul extras sunt conforme cu datele din planul cadastral de carte funciară al OCPI PRAHOVA la data: 04-08-2025
Situația prezentată poate face obiectul unor modificări ulterioare, in condițiile Legii cadastrului și publicității imobiliare nr. 7/1996, republicată.

Consilier/Inspector de specialitate,

Ancuța-Elena Constantin

Oficiul de Cadastru şi Publicitate Imobiliară PRAHOVA
Biroul de Cadastru şi Publicitate Imobiliară Ploieşti

Nr. cerere	131863
Ziua	01
Luna	08
Anul	2025

Cod verificare
100192386313

EXTRAS DE CARTE FUNCIARĂ
PENTRU INFORMARE

Carte Funciară Nr. 31506 Fulga

A. Partea I. Descrierea imobilului

TEREN Extravilan

Adresa: Jud. Prahova, UAT Fulga, T36, A512/257

Nr. Crt	Nr. cadastral Nr. topografic	Suprafaţa* (mp)	Observaţii / Referinţe
A1	31506	1.600	Teren neimprejmuit; imobil inscris in CF sporadic 22170;

B. Partea II. Proprietari şi acte

Înscrieri privitoare la dreptul de proprietate şi alte drepturi reale		Referinţe
131863 / 01/08/2025		
Registrul Cadastral al Imobilelor (UAT Fulga); Act Normativ lg.7/1996 emis de Parlamentul Romaniei;		
B1	Se infiinteaza cartea funciara a imobilului 31506 ca urmare a finalizarii inregistrarii sistematice. Imobilul se gaseste in registrul cadastral al imobilelor sub numarul 8818.	A1
Act Notarial nr. 223, din 29/09/2006 emis de NP MARIA CALIN (; act administrativ nr 81321 din 14.05.1999, emis de COMISIA JUDETEANA PRAHOVA;act administrativ nr 1123 din 23.03.2021, emis de PRIMARIA COMUNEI FULGA;act notarial nr 31 din 28.02.2006, emis de NP MARIA CALIN);		
B2	Intabulare, drept de PROPRIETATE, dobandit prin Succesiune, cota actuala 2/8	A1
	1) **IACOB NICULINA**	
B3	Intabulare, drept de PROPRIETATE, dobandit prin Succesiune, cota actuala 3/8	A1
	1) **IACOB STEFAN**	
B4	Intabulare, drept de PROPRIETATE, dobandit prin Succesiune, cota actuala 3/8	A1
	1) **IACOB CONSTANTIN**	

C. Partea III. SARCINI .

Inscrieri privind dezmembrămintele dreptului de proprietate, drepturi reale de garanţie şi sarcini	Referinţe
NU SUNT	

Anexa Nr. 1 La Partea I

Teren

Nr cadastral	Suprafaţa (mp)*	Observaţii / Referinţe
31506	1.600	imobil inscris in CF sporadic 22170;

* Suprafaţa este determinată in planul de proiecţie Stereo 70.

DETALII LINIARE IMOBIL



Date referitoare la teren

Nr Crt	Categorie folosinţă	Intra vilan	Suprafaţa (mp)	Tarla	Parcelă	Nr. topo	Observaţii / Referinţe
1	arabil	NU	1.600	36	512/257	-	

Lungime Segmente

1) Valorile lungimilor segmentelor sunt obţinute din proiecţie în plan.

Punct început	X / Y	Punct sfârşit	X / Y	Lungime segment (** (m)
1	616.751,927 382.041,418	2	616.749,36 382.040,755	2.651
2	616.749,36 382.040,755	3	616.763,547 381.420,99	619.927
3	616.763,547 381.420,99	4	616.766,113 381.421,673	2.655
4	616.766,113 381.421,673	1	616.751,927 382.041,418	619.907

**** Lungimile segmentelor sunt determinate în planul de proiecţie Stereo 70 şi sunt rotunjite la 1 milimetru.**
***** Distanţa dintre puncte este formată din segmente cumulate ce sunt mai mici decât valoarea 1 milimetru.**

Extrasul de carte funciară generat prin sistemul informatic integrat al ANCPI conține informațiile din cartea funciară active la data generării. Acesta este valabil în condițiile prevăzute de art. 7 din Legea nr. 455/2001, coroborat cu art. 3 din O.U.G. nr. 41/2016, exclusiv în mediul electronic, pentru activități și procese administrative prevăzute de legislația în vigoare. Valabilitatea poate fi extinsă și în forma fizică a documentului, fără semnătură olografă, cu acceptul expres sau procedural al instituției publice ori entității care a solicitat prezentarea acestui extras.
Verificarea corectitudinii și realității informațiilor conținute de document se poate face la adresa **www.ancpi.ro/verificare**, folosind codul de verificare online disponibil în antet. Codul de verificare este valabil 30 de zile calendaristice de la momentul generării documentului.

Data și ora generării,
04/08/2025, 10:07

Acest document se eliberează gratuit pentru proprietarii imobilelor. Pentru alți solicitanți, costul extrasului este de 25 de lei la ghișeu, respectiv 20 de lei dacă este obținut online prin platforma http://epay.ancpi.ro

Oficiul de Cadastru şi Publicitate Imobiliară PRAHOVA
Biroul de Cadastru şi Publicitate Imobiliară Ploieşti

PLOIESTI, Str. Unirii nr. 2, Cod postal 100043, Tel: (0244) 51 95 69, Fax: (0244) 59 22 95

Nr.cerere	**131863**
Ziua	**01**
Luna	**08**
Anul	**2025**

Extras de Plan Cadastral de Carte Funciară pentru Imobil număr cadastral 31506 / UAT Fulga

TEREN Extravilan
Adresa: Jud. Prahova, UAT Fulga, T36, A512/257

Comuna/Oraş/Municipiu: Fulga

Nr. cadastral	Suprafaţa măsurată	Observaţii / Referinţe
31506	1600	imobil inscris in CF sporadic 22170;

* Suprafaţa este determinată in planul de proiecţie Stereo 70.

DETALII LINIARE IMOBIL



Incadrare in zonă
scara 1:5000



Date referitoare la teren

Crt	Categoria de folosință	Intra vilan	Suprafaţa (mp)	Tarla	Parcelă	Observaţii / Referinţe
1	arabil	NU	1.600	36	512/257	
	TOTAL:		**1.600**			

Date referitoare la construcţii

Crt	Numar	Destinaţie construcţie	Supraf. (mp)	Situaţie juridică	Observaţii / Referinţe
Imobilul nu are in componență construcții					

Lungime Segmente
1) Valorile lungimilor segmentelor sunt obţinute din proiecţie în plan.

Punct început	X / Y	Punct sfârşit	X / Y	Lungime segment (** (m)
1	616.751,927 382.041,418	2	616.749,36 382.040,755	2.651
2	616.749,36 382.040,755	3	616.763,547 381.420,99	619.927
3	616.763,547 381.420,99	4	616.766,113 381.421,673	2.655
4	616.766,113 381.421,673	1	616.751,927 382.041,418	619.907

**** Lungimile segmentelor sunt determinate în planul de proiecţie Stereo 70 şi sunt rotunjite la 1 milimetru.**
***** Distanţa dintre puncte este formată din segmente cumulate ce sunt mai mici decât valoarea 1 milimetru.**

Certific că informațiile din prezentul extras sunt conforme cu datele din planul cadastral de carte funciară al OCPI PRAHOVA la data: 04-08-2025
Situația prezentată poate face obiectul unor modificări ulterioare, in condițiile Legii cadastrului și publicității imobiliare nr. 7/1996, republicată.

Consilier/Inspector de specialitate,

Ancuța-Elena Constantin

Oficiul de Cadastru şi Publicitate Imobiliară PRAHOVA
Biroul de Cadastru şi Publicitate Imobiliară Ploieşti

Nr. cerere	131862
Ziua	01
Luna	08
Anul	2025

Cod verificare
100192386312

EXTRAS DE CARTE FUNCIARĂ
PENTRU INFORMARE

Carte Funciară Nr. 31505 Fulga

A. Partea I. Descrierea imobilului

TEREN Extravilan

Adresa: Jud. Prahova, UAT Fulga

Nr. Crt	Nr. cadastral Nr. topografic	Suprafaţa* (mp)	Observaţii / Referinţe
A1	31505	1.800	Teren neimprejmuit;

B. Partea II. Proprietari şi acte

Înscrieri privitoare la dreptul de proprietate şi alte drepturi reale		Referinţe
131862 / 01/08/2025		
Registrul Cadastral al Imobilelor (UAT Fulga); Act Normativ lg.7/1996 emis de Parlamentul Romaniei;		
B1	Se infiinteaza cartea funciara a imobilului 31505 ca urmare a finalizarii inregistrarii sistematice. Imobilul se gaseste in registrul cadastral al imobilelor sub numarul 8817.	A1
Act Administrativ nr. 85668, din 30/03/2000 emis de CJSDPAT PRAHOVA (TITLU DE PROPRIETATE;);		
B2	Intabulare, drept de PROPRIETATE, dobandit prin Reconstituire, cota actuala 1/1	A1
	1) **TĂTUTĂ MARIA**	

C. Partea III. SARCINI .

Inscrieri privind dezmembrămintele dreptului de proprietate, drepturi reale de garanţie şi sarcini	Referinţe
NU SUNT	

Anexa Nr. 1 La Partea I

Teren

Nr cadastral	Suprafaţa (mp)*	Observaţii / Referinţe
31505	1.800	

* Suprafaţa este determinată in planul de proiecţie Stereo 70.

DETALII LINIARE IMOBIL



Date referitoare la teren

Nr Crt	Categorie folosinţă	Intra vilan	Suprafaţa (mp)	Tarla	Parcelă	Nr. topo	Observaţii / Referinţe
1	arabil	NU	1.800	36	512/256	-	

Lungime Segmente

1) Valorile lungimilor segmentelor sunt obţinute din proiecţie în plan.

Punct început	X / Y	Punct sfârşit	X / Y	Lungime segment (** (m)
1	616.749,36 382.040,755	2	616.746,473 382.040,01	2.982
2	616.746,473 382.040,01	3	616.760,66 381.420,222	619.95
3	616.760,66 381.420,222	4	616.763,547 381.420,99	2.987
4	616.763,547 381.420,99	1	616.749,36 382.040,755	619.927

**** Lungimile segmentelor sunt determinate în planul de proiecţie Stereo 70 şi sunt rotunjite la 1 milimetru.**
***** Distanţa dintre puncte este formată din segmente cumulate ce sunt mai mici decât valoarea 1 milimetru.**

Extrasul de carte funciară generat prin sistemul informatic integrat al ANCPI conține informațiile din cartea funciară active la data generării. Acesta este valabil în condițiile prevăzute de art. 7 din Legea nr. 455/2001, coroborat cu art. 3 din O.U.G. nr. 41/2016, exclusiv în mediul electronic, pentru activități și procese administrative prevăzute de legislația în vigoare. Valabilitatea poate fi extinsă și în forma fizică a documentului, fără semnătură olografă, cu acceptul expres sau procedural al instituției publice ori entității care a solicitat prezentarea acestui extras.
Verificarea corectitudinii și realității informațiilor conținute de document se poate face la adresa **www.ancpi.ro/verificare**, folosind codul de verificare online disponibil în antet. Codul de verificare este valabil 30 de zile calendaristice de la momentul generării documentului.

Data și ora generării,
04/08/2025, 10:07

Acest document se eliberează gratuit pentru proprietarii imobilelor. Pentru alți solicitanți, costul extrasului este de 25 de lei la ghișeu, respectiv 20 de lei dacă este obținut online prin platforma http://epay.ancpi.ro

ANCPI
AGENȚIA NAȚIONALĂ DE CADASTRU ȘI PUBLICITATE IMOBILIARĂ

Oficiul de Cadastru şi Publicitate Imobiliară PRAHOVA
Biroul de Cadastru şi Publicitate Imobiliară Ploiești

PLOIESTI, Str. Unirii nr. 2, Cod postal 100043, Tel: (0244) 51 95 69, Fax: (0244) 59 22 95

Nr.cerere	**131862**
Ziua	**01**
Luna	**08**
Anul	**2025**

Extras de Plan Cadastral de Carte Funciară pentru Imobil număr cadastral 31505 / UAT Fulga

TEREN Extravilan
Adresa: Jud. Prahova, UAT Fulga

Comuna/Oraş/Municipiu: Fulga

Nr. cadastral	Suprafața măsurată	Observaţii / Referinţe
31505	1800	

* Suprafaţa este determinată in planul de proiecţie Stereo 70.

DETALII LINIARE IMOBIL



Incadrare in zonă
scara 1:5000



Date referitoare la teren

Crt	Categoria de folosință	Intra vilan	Suprafaţa (mp)	Tarla	Parcelă	Observaţii / Referinţe
1	arabil	NU	1.800	36	512/256	
	TOTAL:		**1.800**			

Date referitoare la construcţii

Crt	Numar	Destinaţie construcţie	Supraf. (mp)	Situaţie juridică	Observaţii / Referinţe
Imobilul nu are in componență construcții					

Lungime Segmente
1) Valorile lungimilor segmentelor sunt obţinute din proiecţie în plan.

Punct început	X / Y	Punct sfârşit	X / Y	Lungime segment (** (m)
1	616.749,36 382.040,755	2	616.746,473 382.040,01	2.982
2	616.746,473 382.040,01	3	616.760,66 381.420,222	619.95
3	616.760,66 381.420,222	4	616.763,547 381.420,99	2.987
4	616.763,547 381.420,99	1	616.749,36 382.040,755	619.927

**** Lungimile segmentelor sunt determinate în planul de proiecţie Stereo 70 şi sunt rotunjite la 1 milimetru.**
***** Distanţa dintre puncte este formată din segmente cumulate ce sunt mai mici decât valoarea 1 milimetru.**

Certific că informațiile din prezentul extras sunt conforme cu datele din planul cadastral de carte funciară al OCPI PRAHOVA la data: 04-08-2025
Situația prezentată poate face obiectul unor modificări ulterioare, in condițiile Legii cadastrului și publicității imobiliare nr. 7/1996, republicată.

Consilier/Inspector de specialitate,

Ancuța-Elena Constantin

Oficiul de Cadastru şi Publicitate Imobiliară PRAHOVA
Biroul de Cadastru şi Publicitate Imobiliară Ploieşti

Nr. cerere	131861
Ziua	01
Luna	08
Anul	2025

Cod verificare
100192386310

EXTRAS DE CARTE FUNCIARĂ
PENTRU INFORMARE

Carte Funciară Nr. 31504 Fulga

A. Partea I. Descrierea imobilului

TEREN Extravilan

Adresa: Jud. Prahova, UAT Fulga

Nr. Crt	Nr. cadastral Nr. topografic	Suprafaţa* (mp)	Observaţii / Referinţe
A1	31504	500	Teren neimprejmuit;

B. Partea II. Proprietari şi acte

Înscrieri privitoare la dreptul de proprietate şi alte drepturi reale		Referinţe
131861 / 01/08/2025		
Registrul Cadastral al Imobilelor (UAT Fulga); Act Normativ lg.7/1996 emis de Parlamentul Romaniei;		
B1	Se infiinteaza cartea funciara a imobilului 31504 ca urmare a finalizarii inregistrarii sistematice. Imobilul se gaseste in registrul cadastral al imobilelor sub numarul 8816.	A1
Hotarare Judecatoreasca nr. 1510, din 06/10/2020 emis de JUDECATORIA MIZIL, JUDETUL PRAHOVA (SENTINTA CIVILA;);		
B2	Intabulare, drept de PROPRIETATE, dobandit prin Hotarare Judecatoreasca, cota actuala 1/1	A1
	1) **BUGA MIRELA-ELENA** 2) **BERECHET ALEXANDRU** 3) **RADUCEA STEFANA**	

C. Partea III. SARCINI .

Inscrieri privind dezmembrămintele dreptului de proprietate, drepturi reale de garanţie şi sarcini	Referinţe
NU SUNT	

Anexa Nr. 1 La Partea I

Teren

Nr cadastral	Suprafaţa (mp)*	Observaţii / Referinţe
31504	500	

* Suprafaţa este determinată in planul de proiecţie Stereo 70.

DETALII LINIARE IMOBIL



Date referitoare la teren

Nr Crt	Categorie folosinţă	Intra vilan	Suprafaţa (mp)	Tarla	Parcelă	Nr. topo	Observaţii / Referinţe
1	arabil	NU	500	36	512/255	-	

Lungime Segmente
1) Valorile lungimilor segmentelor sunt obţinute din proiecţie în plan.

Punct început	X / Y	Punct sfârşit	X / Y	Lungime segment (** (m)
1	616.746,473 382.040,01	2	616.745,671 382.039,803	0.828
2	616.745,671 382.039,803	3	616.759,859 381.420,009	619.956
3	616.759,859 381.420,009	4	616.760,66 381.420,222	0.829
4	616.760,66 381.420,222	1	616.746,473 382.040,01	619.95

**** Lungimile segmentelor sunt determinate în planul de proiecţie Stereo 70 şi sunt rotunjite la 1 milimetru.**
***** Distanţa dintre puncte este formată din segmente cumulate ce sunt mai mici decât valoarea 1 milimetru.**

Extrasul de carte funciară generat prin sistemul informatic integrat al ANCPI conține informațiile din cartea funciară active la data generării. Acesta este valabil în condițiile prevăzute de art. 7 din Legea nr. 455/2001, coroborat cu art. 3 din O.U.G. nr. 41/2016, exclusiv în mediul electronic, pentru activități și procese administrative prevăzute de legislația în vigoare. Valabilitatea poate fi extinsă și în forma fizică a documentului, fără semnătură olografă, cu acceptul expres sau procedural al instituției publice ori entității care a solicitat prezentarea acestui extras.
Verificarea corectitudinii și realității informațiilor conținute de document se poate face la adresa **www.ancpi.ro/verificare**, folosind codul de verificare online disponibil în antet. Codul de verificare este valabil 30 de zile calendaristice de la momentul generării documentului.

Data și ora generării,
04/08/2025, 10:07

Acest document se eliberează gratuit pentru proprietarii imobilelor. Pentru alți solicitanți, costul extrasului este de 25 de lei la ghișeu, respectiv 20 de lei dacă este obținut online prin platforma http://epay.ancpi.ro

Oficiul de Cadastru şi Publicitate Imobiliară PRAHOVA
Biroul de Cadastru şi Publicitate Imobiliară Ploieşti

PLOIESTI, Str. Unirii nr. 2, Cod postal 100043, Tel: (0244) 51 95 69, Fax: (0244) 59 22 95

Nr.cerere	**131861**
Ziua	**01**
Luna	**08**
Anul	**2025**

Extras de Plan Cadastral de Carte Funciară pentru Imobil număr cadastral 31504 / UAT Fulga

TEREN Extravilan
Adresa: Jud. Prahova, UAT Fulga

Comuna/Oraş/Municipiu: Fulga

Nr. cadastral	Suprafaţa măsurată	Observaţii / Referinţe
31504	500	

* Suprafaţa este determinată in planul de proiecţie Stereo 70.

DETALII LINIARE IMOBIL



Incadrare in zonă
scara 1:5000



Date referitoare la teren

Crt	Categoria de folosință	Intra vilan	Suprafaţa (mp)	Tarla	Parcelă	Observaţii / Referinţe
1	arabil	NU	500	36	512/255	
	TOTAL:		**500**			

Date referitoare la construcţii

Crt	Numar	Destinaţie construcţie	Supraf. (mp)	Situaţie juridică	Observaţii / Referinţe
Imobilul nu are in componență construcții					

Lungime Segmente
1) Valorile lungimilor segmentelor sunt obţinute din proiecţie în plan.

Punct început	X / Y	Punct sfârşit	X / Y	Lungime segment (** (m)
1	616.746,473 382.040,01	2	616.745,671 382.039,803	0.828
2	616.745,671 382.039,803	3	616.759,859 381.420,009	619.956
3	616.759,859 381.420,009	4	616.760,66 381.420,222	0.829
4	616.760,66 381.420,222	1	616.746,473 382.040,01	619.95

**** Lungimile segmentelor sunt determinate în planul de proiecţie Stereo 70 şi sunt rotunjite la 1 milimetru.**
***** Distanţa dintre puncte este formată din segmente cumulate ce sunt mai mici decât valoarea 1 milimetru.**

Certific că informațiile din prezentul extras sunt conforme cu datele din planul cadastral de carte funciară al OCPI PRAHOVA la data: 04-08-2025
Situația prezentată poate face obiectul unor modificări ulterioare, in condițiile Legii cadastrului și publicității imobiliare nr. 7/1996, republicată.

Consilier/Inspector de specialitate,

Ancuța-Elena Constantin

Oficiul de Cadastru şi Publicitate Imobiliară PRAHOVA
Biroul de Cadastru şi Publicitate Imobiliară Ploieşti

Nr. cerere	131860
Ziua	01
Luna	08
Anul	2025

Cod verificare
100192386309

EXTRAS DE CARTE FUNCIARĂ
PENTRU INFORMARE

Carte Funciară Nr. 31503 Fulga

A. Partea I. Descrierea imobilului

TEREN Extravilan

Adresa: Jud. Prahova, UAT Fulga

Nr. Crt	Nr. cadastral Nr. topografic	Suprafaţa* (mp)	Observaţii / Referinţe
A1	31503	500	Teren neimprejmuit;

B. Partea II. Proprietari şi acte

Înscrieri privitoare la dreptul de proprietate şi alte drepturi reale		Referinţe
131860 / 01/08/2025		
Registrul Cadastral al Imobilelor (UAT Fulga); Act Normativ lg.7/1996 emis de Parlamentul Romaniei;		
B1	Se infiinteaza cartea funciara a imobilului 31503 ca urmare a finalizarii inregistrarii sistematice. Imobilul se gaseste in registrul cadastral al imobilelor sub numarul 8815.	A1
Act Administrativ nr. 81392, din 14/06/1999 emis de CJSDPAT PRAHOVA (TITLU DE PROPRIETATE;);		
B2	Intabulare, drept de PROPRIETATE, dobandit prin Reconstituire, cota actuala 3/4	A1
	1) **SÎRBU MARIA** 2) **CIORĂNEANU ELENA** 3) **ZAMFIR ILINCA**	
Act Notarial nr. 154, din 28/11/2005 emis de BNP ION HURDUC (CERTIFICAT DE MOSTENITOR;);		
B3	Intabulare, drept de PROPRIETATE, dobandit prin Succesiune, cota actuala 1/16	A1
	1) **SAVULESCU EUGENIA**	
B4	Intabulare, drept de PROPRIETATE, dobandit prin Succesiune, cota actuala 1/4	A1
	1) **GOGONEA DUMITRU**	
B5	Intabulare, drept de PROPRIETATE, dobandit prin Succesiune, cota actuala 1/4	A1
	1) **GOGONEA TEODOR**	
Act Notarial nr. 68, din 18/08/2009 emis de BNP HURDUC PETRE-VIOREL (CERTIFICAT DE MOSTENITOR;);		
B6	Intabulare, drept de PROPRIETATE, dobandit prin Succesiune, cota actuala 1/48	A1
	1) **SAVULESCU EUGENIA**	
B7	Intabulare, drept de PROPRIETATE, dobandit prin Succesiune, cota actuala 1/48	A1
	1) **GOGONEA DUMITRU**	
B8	Intabulare, drept de PROPRIETATE, dobandit prin Succesiune, cota actuala 1/48	A1
	1) **GOGONEA TEODOR**	

C. Partea III. SARCINI .

Inscrieri privind dezmembrămintele dreptului de proprietate, drepturi reale de garanţie şi sarcini	Referinţe
NU SUNT	

Anexa Nr. 1 La Partea I

Teren

Nr cadastral	Suprafaţa (mp)*	Observaţii / Referinţe
31503	500	

* Suprafaţa este determinată in planul de proiecţie Stereo 70.

DETALII LINIARE IMOBIL



Date referitoare la teren

Nr Crt	Categorie folosinţă	Intra vilan	Suprafaţa (mp)	Tarla	Parcelă	Nr. topo	Observaţii / Referinţe
1	arabil	NU	500	36	512/254	-	

Lungime Segmente

1) Valorile lungimilor segmentelor sunt obţinute din proiecţie în plan.

Punct început	X / Y	Punct sfârşit	X / Y	Lungime segment (** (m)
1	616.759,859 381.420,009	2	616.745,671 382.039,803	619.956
2	616.745,671 382.039,803	3	616.744,869 382.039,596	0.828
3	616.744,869 382.039,596	4	616.759,057 381.419,795	619.963
4	616.759,057 381.419,795	1	616.759,859 381.420,009	0.83

**** Lungimile segmentelor sunt determinate în planul de proiecţie Stereo 70 şi sunt rotunjite la 1 milimetru.**
***** Distanţa dintre puncte este formată din segmente cumulate ce sunt mai mici decât valoarea 1 milimetru.**

Extrasul de carte funciară generat prin sistemul informatic integrat al ANCPI conține informațiile din cartea funciară active la data generării. Acesta este valabil în condițiile prevăzute de art. 7 din Legea nr. 455/2001, coroborat cu art. 3 din O.U.G. nr. 41/2016, exclusiv în mediul electronic, pentru activități și procese administrative prevăzute de legislația în vigoare. Valabilitatea poate fi extinsă și în forma fizică a documentului, fără semnătură olografă, cu acceptul expres sau procedural al instituției publice ori entității care a solicitat prezentarea acestui extras.
Verificarea corectitudinii și realității informațiilor conținute de document se poate face la adresa **www.ancpi.ro/verificare**, folosind codul de verificare online disponibil în antet. Codul de verificare este valabil 30 de zile calendaristice de la momentul generării documentului.

Data și ora generării,
04/08/2025, 10:07

Acest document se eliberează gratuit pentru proprietarii imobilelor. Pentru alți solicitanți, costul extrasului este de 25 de lei la ghișeu, respectiv 20 de lei dacă este obținut online prin platforma http://epay.ancpi.ro

Oficiul de Cadastru şi Publicitate Imobiliară PRAHOVA
Biroul de Cadastru şi Publicitate Imobiliară Ploieşti

PLOIESTI, Str. Unirii nr. 2, Cod postal 100043, Tel: (0244) 51 95 69, Fax: (0244) 59 22 95

Nr.cerere	**131860**
Ziua	**01**
Luna	**08**
Anul	**2025**

Extras de Plan Cadastral de Carte Funciară pentru Imobil număr cadastral 31503 / UAT Fulga

TEREN Extravilan
Adresa: Jud. Prahova, UAT Fulga

Comuna/Oraş/Municipiu: Fulga

Nr. cadastral	Suprafaţa măsurată	Observaţii / Referinţe
31503	500	

* Suprafaţa este determinată in planul de proiecţie Stereo 70.

DETALII LINIARE IMOBIL



Incadrare in zonă
scara 1:5000



Date referitoare la teren

Crt	Categoria de folosință	Intra vilan	Suprafaţa (mp)	Tarla	Parcelă	Observaţii / Referinţe
1	arabil	NU	500	36	512/254	
	TOTAL:		**500**			

Date referitoare la construcţii

Crt	Numar	Destinaţie construcţie	Supraf. (mp)	Situaţie juridică	Observaţii / Referinţe
Imobilul nu are in componență construcții					

Lungime Segmente
1) Valorile lungimilor segmentelor sunt obţinute din proiecţie în plan.

Punct început	X / Y	Punct sfârşit	X / Y	Lungime segment (** (m)
1	616.759,859 381.420,009	2	616.745,671 382.039,803	619.956
2	616.745,671 382.039,803	3	616.744,869 382.039,596	0.828
3	616.744,869 382.039,596	4	616.759,057 381.419,795	619.963
4	616.759,057 381.419,795	1	616.759,859 381.420,009	0.83

**** Lungimile segmentelor sunt determinate în planul de proiecţie Stereo 70 şi sunt rotunjite la 1 milimetru.**
***** Distanţa dintre puncte este formată din segmente cumulate ce sunt mai mici decât valoarea 1 milimetru.**

Certific că informațiile din prezentul extras sunt conforme cu datele din planul cadastral de carte funciară al OCPI PRAHOVA la data: 04-08-2025
Situația prezentată poate face obiectul unor modificări ulterioare, in condițiile Legii cadastrului și publicității imobiliare nr. 7/1996, republicată.

Consilier/Inspector de specialitate,

Ancuța-Elena Constantin

Oficiul de Cadastru şi Publicitate Imobiliară PRAHOVA
Biroul de Cadastru şi Publicitate Imobiliară Ploieşti

Nr. cerere	131859
Ziua	01
Luna	08
Anul	2025

Cod verificare
100192386308

EXTRAS DE CARTE FUNCIARĂ
PENTRU INFORMARE

Carte Funciară Nr. 31502 Fulga

A. Partea I. Descrierea imobilului

TEREN Extravilan

Adresa: Jud. Prahova, UAT Fulga

Nr. Crt	Nr. cadastral Nr. topografic	Suprafaţa* (mp)	Observaţii / Referinţe
A1	31502	1.100	Teren neimprejmuit;

B. Partea II. Proprietari şi acte

Înscrieri privitoare la dreptul de proprietate şi alte drepturi reale		Referinţe
131859 / 01/08/2025		
Registrul Cadastral al Imobilelor (UAT Fulga); Act Normativ lg.7/1996 emis de Parlamentul Romaniei;		
B1	Se infiinteaza cartea funciara a imobilului 31502 ca urmare a finalizarii inregistrarii sistematice. Imobilul se gaseste in registrul cadastral al imobilelor sub numarul 8814.	A1
Hotarare Judecatoreasca nr. 1511, din 06/10/2010 emis de JUDECATORIA MIZIL, JUDETUL PRAHOVA (SENTINTA CIVILA;);		
B2	Intabulare, drept de PROPRIETATE, dobandit prin Hotarare Judecatoreasca, cota actuala 1/1	A1
	1) **RADUCEA STEFANA**	

C. Partea III. SARCINI .

Inscrieri privind dezmembrămintele dreptului de proprietate, drepturi reale de garanţie şi sarcini	Referinţe
NU SUNT	

Anexa Nr. 1 La Partea I

Teren

Nr cadastral	Suprafaţa (mp)*	Observaţii / Referinţe
31502	1.100	

* Suprafaţa este determinată in planul de proiecţie Stereo 70.

DETALII LINIARE IMOBIL



Date referitoare la teren

Nr Crt	Categorie folosinţă	Intra vilan	Suprafaţa (mp)	Tarla	Parcelă	Nr. topo	Observaţii / Referinţe
1	arabil	NU	1.100	36	512/253	-	

Lungime Segmente

1) Valorile lungimilor segmentelor sunt obţinute din proiecţie în plan.

Punct început	X / Y	Punct sfârşit	X / Y	Lungime segment (** (m)
1	616.744,869 382.039,596	2	616.743,105 382.039,14	1.822
2	616.743,105 382.039,14	3	616.757,293 381.419,331	619.971
3	616.757,293 381.419,331	4	616.758,257 381.419,583	0.996
4	616.758,257 381.419,583	5	616.759,057 381.419,795	0.828

Punct început	X / Y	Punct sfârşit	X / Y	Lungime segment (** (m)
5	616.759,057 381.419,795	1	616.744,869 382.039,596	619.963

**** Lungimile segmentelor sunt determinate în planul de proiecţie Stereo 70 şi sunt rotunjite la 1 milimetru.**
***** Distanţa dintre puncte este formată din segmente cumulate ce sunt mai mici decât valoarea 1 milimetru.**

Extrasul de carte funciară generat prin sistemul informatic integrat al ANCPI conține informațiile din cartea funciară active la data generării. Acesta este valabil în condițiile prevăzute de art. 7 din Legea nr. 455/2001, coroborat cu art. 3 din O.U.G. nr. 41/2016, exclusiv în mediul electronic, pentru activități și procese administrative prevăzute de legislația în vigoare. Valabilitatea poate fi extinsă și în forma fizică a documentului, fără semnătură olografă, cu acceptul expres sau procedural al instituției publice ori entității care a solicitat prezentarea acestui extras.
Verificarea corectitudinii și realității informațiilor conținute de document se poate face la adresa **www.ancpi.ro/verificare**, folosind codul de verificare online disponibil în antet. Codul de verificare este valabil 30 de zile calendaristice de la momentul generării documentului.

Data și ora generării,
04/08/2025, 10:07

Acest document se eliberează gratuit pentru proprietarii imobilelor. Pentru alți solicitanți, costul extrasului este de 25 de lei la ghișeu, respectiv 20 de lei dacă este obținut online prin platforma http://epay.ancpi.ro

Oficiul de Cadastru şi Publicitate Imobiliară PRAHOVA
Biroul de Cadastru şi Publicitate Imobiliară Ploieşti

PLOIESTI, Str. Unirii nr. 2, Cod postal 100043, Tel: (0244) 51 95 69, Fax: (0244) 59 22 95

Nr.cerere	**131859**
Ziua	**01**
Luna	**08**
Anul	**2025**

Extras de Plan Cadastral de Carte Funciară pentru Imobil număr cadastral 31502 / UAT Fulga

TEREN Extravilan
Adresa: Jud. Prahova, UAT Fulga

Comuna/Oraş/Municipiu: Fulga

Nr. cadastral	Suprafaţa măsurată	Observaţii / Referinţe
31502	1100	

* Suprafaţa este determinată in planul de proiecţie Stereo 70.

DETALII LINIARE IMOBIL



Incadrare in zonă
scara 1:5000



Date referitoare la teren

Crt	Categoria de folosință	Intra vilan	Suprafaţa (mp)	Tarla	Parcelă	Observaţii / Referinţe
1	arabil	NU	1.100	36	512/253	
	TOTAL:		**1.100**			

Date referitoare la construcţii

Crt	Numar	Destinaţie construcţie	Supraf. (mp)	Situaţie juridică	Observaţii / Referinţe
Imobilul nu are in componență construcții					

Lungime Segmente
1) Valorile lungimilor segmentelor sunt obţinute din proiecţie în plan.

Punct început	X / Y	Punct sfârşit	X / Y	Lungime segment (** (m)
1	616.744,869 382.039,596	2	616.743,105 382.039,14	1.822
2	616.743,105 382.039,14	3	616.757,293 381.419,331	619.971
3	616.757,293 381.419,331	4	616.758,257 381.419,583	0.996
4	616.758,257 381.419,583	5	616.759,057 381.419,795	0.828
5	616.759,057 381.419,795	1	616.744,869 382.039,596	619.963

**** Lungimile segmentelor sunt determinate în planul de proiecţie Stereo 70 şi sunt rotunjite la 1 milimetru.**
***** Distanţa dintre puncte este formată din segmente cumulate ce sunt mai mici decât valoarea 1 milimetru.**

Certific că informațiile din prezentul extras sunt conforme cu datele din planul cadastral de carte funciară al OCPI PRAHOVA la data: 04-08-2025
Situația prezentată poate face obiectul unor modificări ulterioare, in condițiile Legii cadastrului și publicității imobiliare nr. 7/1996, republicată.

Consilier/Inspector de specialitate,

Ancuța-Elena Constantin

Oficiul de Cadastru şi Publicitate Imobiliară PRAHOVA
Biroul de Cadastru şi Publicitate Imobiliară Ploieşti

Nr. cerere	131858
Ziua	01
Luna	08
Anul	2025

Cod verificare
100192386307

EXTRAS DE CARTE FUNCIARĂ
PENTRU INFORMARE

Carte Funciară Nr. 31501 Fulga

A. Partea I. Descrierea imobilului

TEREN Extravilan

Adresa: Jud. Prahova, UAT Fulga

Nr. Crt	Nr. cadastral Nr. topografic	Suprafaţa* (mp)	Observaţii / Referinţe
A1	31501	1.300	Teren neimprejmuit;

B. Partea II. Proprietari şi acte

Înscrieri privitoare la dreptul de proprietate şi alte drepturi reale		Referinţe
131858 / 01/08/2025		
Registrul Cadastral al Imobilelor (UAT Fulga); Act Normativ lg.7/1996 emis de Parlamentul Romaniei;		
B1	Se infiinteaza cartea funciara a imobilului 31501 ca urmare a finalizarii inregistrarii sistematice. Imobilul se gaseste in registrul cadastral al imobilelor sub numarul 8813.	A1
Act Notarial nr. 402, din 23/11/2015 emis de BIN CALIN MARIA (CERTIFICAT DE MOSTENITOR;);		
B2	Intabulare, drept de PROPRIETATE, dobandit prin Succesiune, cota actuala 1/1	A1
	1) **ENACHE IOANA**	

C. Partea III. SARCINI .

Inscrieri privind dezmembrămintele dreptului de proprietate, drepturi reale de garanţie şi sarcini	Referinţe
NU SUNT	

Anexa Nr. 1 La Partea I

Teren

Nr cadastral	Suprafaţa (mp)*	Observaţii / Referinţe
31501	1.300	

* Suprafaţa este determinată in planul de proiecţie Stereo 70.

DETALII LINIARE IMOBIL



Date referitoare la teren

Nr Crt	Categorie folosinţă	Intra vilan	Suprafaţa (mp)	Tarla	Parcelă	Nr. topo	Observaţii / Referinţe
1	arabil	NU	1.300	36	512/252	-	

Lungime Segmente
1) Valorile lungimilor segmentelor sunt obţinute din proiecţie în plan.

Punct început	X / Y	Punct sfârşit	X / Y	Lungime segment (** (m)
1	616.743,105 382.039,14	2	616.741,02 382.038,602	2.153
2	616.741,02 382.038,602	3	616.755,208 381.418,787	619.977
3	616.755,208 381.418,787	4	616.757,293 381.419,331	2.155
4	616.757,293 381.419,331	1	616.743,105 382.039,14	619.971

**** Lungimile segmentelor sunt determinate în planul de proiecţie Stereo 70 şi sunt rotunjite la 1 milimetru.**
***** Distanţa dintre puncte este formată din segmente cumulate ce sunt mai mici decât valoarea 1 milimetru.**

Extrasul de carte funciară generat prin sistemul informatic integrat al ANCPI conține informațiile din cartea funciară active la data generării. Acesta este valabil în condițiile prevăzute de art. 7 din Legea nr. 455/2001, coroborat cu art. 3 din O.U.G. nr. 41/2016, exclusiv în mediul electronic, pentru activități și procese administrative prevăzute de legislația în vigoare. Valabilitatea poate fi extinsă și în forma fizică a documentului, fără semnătură olografă, cu acceptul expres sau procedural al instituției publice ori entității care a solicitat prezentarea acestui extras.
Verificarea corectitudinii și realității informațiilor conținute de document se poate face la adresa **www.ancpi.ro/verificare**, folosind codul de verificare online disponibil în antet. Codul de verificare este valabil 30 de zile calendaristice de la momentul generării documentului.

Data și ora generării,
04/08/2025, 10:07

Acest document se eliberează gratuit pentru proprietarii imobilelor. Pentru alți solicitanți, costul extrasului este de 25 de lei la ghișeu, respectiv 20 de lei dacă este obținut online prin platforma http://epay.ancpi.ro

Oficiul de Cadastru şi Publicitate Imobiliară PRAHOVA
Biroul de Cadastru şi Publicitate Imobiliară Ploieşti

PLOIESTI, Str. Unirii nr. 2, Cod postal 100043, Tel: (0244) 51 95 69, Fax: (0244) 59 22 95

Nr.cerere	**131858**
Ziua	**01**
Luna	**08**
Anul	**2025**

Extras de Plan Cadastral de Carte Funciară pentru Imobil număr cadastral 31501 / UAT Fulga

TEREN Extravilan
Adresa: Jud. Prahova, UAT Fulga

Comuna/Oraş/Municipiu: Fulga

Nr. cadastral	Suprafaţa măsurată	Observaţii / Referinţe
31501	1300	

* Suprafaţa este determinată in planul de proiecţie Stereo 70.

DETALII LINIARE IMOBIL



Incadrare in zonă
scara 1:5000



Date referitoare la teren

Crt	Categoria de folosință	Intra vilan	Suprafaţa (mp)	Tarla	Parcelă	Observaţii / Referinţe
1	arabil	NU	1.300	36	512/252	
	TOTAL:		**1.300**			

Date referitoare la construcţii

Crt	Numar	Destinaţie construcţie	Supraf. (mp)	Situaţie juridică	Observaţii / Referinţe
Imobilul nu are in componență construcții					

Lungime Segmente
1) Valorile lungimilor segmentelor sunt obţinute din proiecţie în plan.

Punct început	X / Y	Punct sfârşit	X / Y	Lungime segment (** (m)
1	616.743,105 382.039,14	2	616.741,02 382.038,602	2.153
2	616.741,02 382.038,602	3	616.755,208 381.418,787	619.977
3	616.755,208 381.418,787	4	616.757,293 381.419,331	2.155
4	616.757,293 381.419,331	1	616.743,105 382.039,14	619.971

**** Lungimile segmentelor sunt determinate în planul de proiecţie Stereo 70 şi sunt rotunjite la 1 milimetru.**
***** Distanţa dintre puncte este formată din segmente cumulate ce sunt mai mici decât valoarea 1 milimetru.**

Certific că informațiile din prezentul extras sunt conforme cu datele din planul cadastral de carte funciară al OCPI PRAHOVA la data: 04-08-2025
Situația prezentată poate face obiectul unor modificări ulterioare, in condițiile Legii cadastrului și publicității imobiliare nr. 7/1996, republicată.

Consilier/Inspector de specialitate,

Ancuța-Elena Constantin

Oficiul de Cadastru şi Publicitate Imobiliară PRAHOVA
Biroul de Cadastru şi Publicitate Imobiliară Ploieşti

Nr. cerere	131857
Ziua	01
Luna	08
Anul	2025

Cod verificare
100192386306

EXTRAS DE CARTE FUNCIARĂ
PENTRU INFORMARE

Carte Funciară Nr. 31500 Fulga

A. Partea I. Descrierea imobilului

TEREN Extravilan

Adresa: Jud. Prahova, UAT Fulga

Nr. Crt	Nr. cadastral Nr. topografic	Suprafaţa* (mp)	Observaţii / Referinţe
A1	31500	1.200	Teren neimprejmuit;

B. Partea II. Proprietari şi acte

Înscrieri privitoare la dreptul de proprietate şi alte drepturi reale		Referinţe
131857 / 01/08/2025		
Registrul Cadastral al Imobilelor (UAT Fulga); Act Normativ lg.7/1996 emis de Parlamentul Romaniei;		
B1	Se infiinteaza cartea funciara a imobilului 31500 ca urmare a finalizarii inregistrarii sistematice. Imobilul se gaseste in registrul cadastral al imobilelor sub numarul 8812.	A1
Act Administrativ nr. 79160, din 11/01/1999 emis de CJSDPAT PRAHOVA (TITLU DE PROPRIETATE;);		
B2	Intabulare, drept de PROPRIETATE, dobandit prin Reconstituire, cota actuala 1/1	A1
	1) **PARASCHIV DOBRE**	

C. Partea III. SARCINI .

Inscrieri privind dezmembrămintele dreptului de proprietate, drepturi reale de garanţie şi sarcini	Referinţe
NU SUNT	

Anexa Nr. 1 La Partea I

Teren

Nr cadastral	Suprafaţa (mp)*	Observaţii / Referinţe
31500	1.200	

* Suprafaţa este determinată in planul de proiecţie Stereo 70.

DETALII LINIARE IMOBIL



Date referitoare la teren

Nr Crt	Categorie folosinţă	Intra vilan	Suprafaţa (mp)	Tarla	Parcelă	Nr. topo	Observaţii / Referinţe
1	arabil	NU	1.200	36	512/251	-	

Lungime Segmente

1) Valorile lungimilor segmentelor sunt obţinute din proiecţie în plan.

Punct început	X / Y	Punct sfârşit	X / Y	Lungime segment (** (m)
1	616.741,02 382.038,602	2	616.739,095 382.038,105	1.988
2	616.739,095 382.038,105	3	616.753,283 381.418,284	619.983
3	616.753,283 381.418,284	4	616.755,208 381.418,787	1.99
4	616.755,208 381.418,787	1	616.741,02 382.038,602	619.977

**** Lungimile segmentelor sunt determinate în planul de proiecţie Stereo 70 şi sunt rotunjite la 1 milimetru.**
***** Distanţa dintre puncte este formată din segmente cumulate ce sunt mai mici decât valoarea 1 milimetru.**

Extrasul de carte funciară generat prin sistemul informatic integrat al ANCPI conține informațiile din cartea funciară active la data generării. Acesta este valabil în condițiile prevăzute de art. 7 din Legea nr. 455/2001, coroborat cu art. 3 din O.U.G. nr. 41/2016, exclusiv în mediul electronic, pentru activități și procese administrative prevăzute de legislația în vigoare. Valabilitatea poate fi extinsă și în forma fizică a documentului, fără semnătură olografă, cu acceptul expres sau procedural al instituției publice ori entității care a solicitat prezentarea acestui extras.
Verificarea corectitudinii și realității informațiilor conținute de document se poate face la adresa **www.ancpi.ro/verificare**, folosind codul de verificare online disponibil în antet. Codul de verificare este valabil 30 de zile calendaristice de la momentul generării documentului.

Data și ora generării,
04/08/2025, 10:07

Acest document se eliberează gratuit pentru proprietarii imobilelor. Pentru alți solicitanți, costul extrasului este de 25 de lei la ghișeu, respectiv 20 de lei dacă este obținut online prin platforma http://epay.ancpi.ro

Oficiul de Cadastru şi Publicitate Imobiliară PRAHOVA
Biroul de Cadastru şi Publicitate Imobiliară Ploieşti

PLOIESTI, Str. Unirii nr. 2, Cod postal 100043, Tel: (0244) 51 95 69, Fax: (0244) 59 22 95

Nr.cerere	**131857**
Ziua	**01**
Luna	**08**
Anul	**2025**

Extras de Plan Cadastral de Carte Funciară pentru Imobil număr cadastral 31500 / UAT Fulga

TEREN Extravilan
Adresa: Jud. Prahova, UAT Fulga

Comuna/Oraş/Municipiu: Fulga

Nr. cadastral	Suprafaţa măsurată	Observaţii / Referinţe
31500	1200	

* Suprafaţa este determinată in planul de proiecţie Stereo 70.

DETALII LINIARE IMOBIL



Incadrare in zonă
scara 1:5000



Date referitoare la teren

Crt	Categoria de folosință	Intra vilan	Suprafaţa (mp)	Tarla	Parcelă	Observaţii / Referinţe
1	arabil	NU	1.200	36	512/251	
	TOTAL:		**1.200**			

Date referitoare la construcţii

Crt	Numar	Destinaţie construcţie	Supraf. (mp)	Situaţie juridică	Observaţii / Referinţe
Imobilul nu are in componență construcții					

Lungime Segmente
1) Valorile lungimilor segmentelor sunt obţinute din proiecţie în plan.

Punct început	X / Y	Punct sfârşit	X / Y	Lungime segment (** (m)
1	616.741,02 382.038,602	2	616.739,095 382.038,105	1.988
2	616.739,095 382.038,105	3	616.753,283 381.418,284	619.983
3	616.753,283 381.418,284	4	616.755,208 381.418,787	1.99
4	616.755,208 381.418,787	1	616.741,02 382.038,602	619.977

**** Lungimile segmentelor sunt determinate în planul de proiecţie Stereo 70 şi sunt rotunjite la 1 milimetru.**
***** Distanţa dintre puncte este formată din segmente cumulate ce sunt mai mici decât valoarea 1 milimetru.**

Certific că informațiile din prezentul extras sunt conforme cu datele din planul cadastral de carte funciară al OCPI PRAHOVA la data: 04-08-2025
Situația prezentată poate face obiectul unor modificări ulterioare, in condițiile Legii cadastrului și publicității imobiliare nr. 7/1996, republicată.

Consilier/Inspector de specialitate,

Ancuța-Elena Constantin

Oficiul de Cadastru şi Publicitate Imobiliară PRAHOVA
Biroul de Cadastru şi Publicitate Imobiliară Ploieşti

Nr. cerere	131856
Ziua	01
Luna	08
Anul	2025

Cod verificare
100192386305

EXTRAS DE CARTE FUNCIARĂ
PENTRU INFORMARE

Carte Funciară Nr. 31499 Fulga

A. Partea I. Descrierea imobilului

TEREN Extravilan

Adresa: Jud. Prahova, UAT Fulga

Nr. Crt	Nr. cadastral Nr. topografic	Suprafaţa* (mp)	Observaţii / Referinţe
A1	31499	1.200	Teren neimprejmuit;

B. Partea II. Proprietari şi acte

Înscrieri privitoare la dreptul de proprietate şi alte drepturi reale		Referinţe
131856 / 01/08/2025		
Registrul Cadastral al Imobilelor (UAT Fulga); Act Normativ lg.7/1996 emis de Parlamentul Romaniei;		
B1	Se infiinteaza cartea funciara a imobilului 31499 ca urmare a finalizarii inregistrarii sistematice. Imobilul se gaseste in registrul cadastral al imobilelor sub numarul 8811.	A1
Act Administrativ nr. 78244, din 10/11/1998 emis de CJSDPAT PRAHOVA (TITLU DE PROPRIETATE;);		
B2	Intabulare, drept de PROPRIETATE, dobandit prin Reconstituire, cota actuala 4/5	A1
	1) **IONIŢĂ RADUCANU** 2) **MACHIŢĂ ALEXANDRINA** 3) **IONIŢĂ ŞTEFAN** 4) **IONIŢĂ OPREA**	
Act Notarial nr. 80, din 21/04/2003 emis de BNP ION HURDUC (CERTIFICAT DE MOSTENITOR;);		
B3	Intabulare, drept de PROPRIETATE, dobandit prin Succesiune, cota actuala 1/20	A1
	1) **GHEORGHE FRUSINA**	
B4	Intabulare, drept de PROPRIETATE, dobandit prin Succesiune, cota actuala 3/20	A1
	1) **OPREA ANA**	

C. Partea III. SARCINI .

Inscrieri privind dezmembrămintele dreptului de proprietate, drepturi reale de garanţie şi sarcini	Referinţe
NU SUNT	

Anexa Nr. 1 La Partea I

Teren

Nr cadastral	Suprafaţa (mp)*	Observaţii / Referinţe
31499	1.200	

* Suprafaţa este determinată in planul de proiecţie Stereo 70.

DETALII LINIARE IMOBIL



Date referitoare la teren

Nr Crt	Categorie folosinţă	Intra vilan	Suprafaţa (mp)	Tarla	Parcelă	Nr. topo	Observaţii / Referinţe
1	arabil	NU	1.200	36	512/250	-	

Lungime Segmente

1) Valorile lungimilor segmentelor sunt obţinute din proiecţie în plan.

Punct început	X / Y	Punct sfârşit	X / Y	Lungime segment (** (m)
1	616.739,095 382.038,105	2	616.737,17 382.037,608	1.988
2	616.737,17 382.037,608	3	616.751,359 381.417,782	619.988
3	616.751,359 381.417,782	4	616.753,283 381.418,284	1.988
4	616.753,283 381.418,284	1	616.739,095 382.038,105	619.983

**** Lungimile segmentelor sunt determinate în planul de proiecţie Stereo 70 şi sunt rotunjite la 1 milimetru.**
***** Distanţa dintre puncte este formată din segmente cumulate ce sunt mai mici decât valoarea 1 milimetru.**

Extrasul de carte funciară generat prin sistemul informatic integrat al ANCPI conține informațiile din cartea funciară active la data generării. Acesta este valabil în condițiile prevăzute de art. 7 din Legea nr. 455/2001, coroborat cu art. 3 din O.U.G. nr. 41/2016, exclusiv în mediul electronic, pentru activități și procese administrative prevăzute de legislația în vigoare. Valabilitatea poate fi extinsă și în forma fizică a documentului, fără semnătură olografă, cu acceptul expres sau procedural al instituției publice ori entității care a solicitat prezentarea acestui extras.
Verificarea corectitudinii și realității informațiilor conținute de document se poate face la adresa **www.ancpi.ro/verificare**, folosind codul de verificare online disponibil în antet. Codul de verificare este valabil 30 de zile calendaristice de la momentul generării documentului.

Data și ora generării,
04/08/2025, 10:08

Acest document se eliberează gratuit pentru proprietarii imobilelor. Pentru alți solicitanți, costul extrasului este de 25 de lei la ghișeu, respectiv 20 de lei dacă este obținut online prin platforma http://epay.ancpi.ro

Oficiul de Cadastru şi Publicitate Imobiliară PRAHOVA
Biroul de Cadastru şi Publicitate Imobiliară Ploieşti

PLOIESTI, Str. Unirii nr. 2, Cod postal 100043, Tel: (0244) 51 95 69, Fax: (0244) 59 22 95

Nr.cerere	**131856**
Ziua	**01**
Luna	**08**
Anul	**2025**

Extras de Plan Cadastral de Carte Funciară pentru Imobil număr cadastral 31499 / UAT Fulga

TEREN Extravilan
Adresa: Jud. Prahova, UAT Fulga

Comuna/Oraş/Municipiu: Fulga

Nr. cadastral	Suprafaţa măsurată	Observaţii / Referinţe
31499	1200	

* Suprafaţa este determinată in planul de proiecţie Stereo 70.

DETALII LINIARE IMOBIL



Incadrare in zonă
scara 1:5000



Date referitoare la teren

Crt	Categoria de folosință	Intra vilan	Suprafaţa (mp)	Tarla	Parcelă	Observaţii / Referinţe
1	arabil	NU	1.200	36	512/250	
	TOTAL:		**1.200**			

Date referitoare la construcţii

Crt	Numar	Destinaţie construcţie	Supraf. (mp)	Situaţie juridică	Observaţii / Referinţe
Imobilul nu are in componență construcții					

Lungime Segmente
1) Valorile lungimilor segmentelor sunt obţinute din proiecţie în plan.

Punct început	X / Y	Punct sfârşit	X / Y	Lungime segment (** (m)
1	616.739,095 382.038,105	2	616.737,17 382.037,608	1.988
2	616.737,17 382.037,608	3	616.751,359 381.417,782	619.988
3	616.751,359 381.417,782	4	616.753,283 381.418,284	1.988
4	616.753,283 381.418,284	1	616.739,095 382.038,105	619.983

**** Lungimile segmentelor sunt determinate în planul de proiecţie Stereo 70 şi sunt rotunjite la 1 milimetru.**
***** Distanţa dintre puncte este formată din segmente cumulate ce sunt mai mici decât valoarea 1 milimetru.**

Certific că informațiile din prezentul extras sunt conforme cu datele din planul cadastral de carte funciară al OCPI PRAHOVA la data: 04-08-2025
Situația prezentată poate face obiectul unor modificări ulterioare, in condițiile Legii cadastrului și publicității imobiliare nr. 7/1996, republicată.

Consilier/Inspector de specialitate,

Ancuța-Elena Constantin

Oficiul de Cadastru şi Publicitate Imobiliară PRAHOVA
Biroul de Cadastru şi Publicitate Imobiliară Ploieşti

Nr. cerere	131855
Ziua	01
Luna	08
Anul	2025

Cod verificare
100192386304

EXTRAS DE CARTE FUNCIARĂ
PENTRU INFORMARE

Carte Funciară Nr. 31498 Fulga

A. Partea I. Descrierea imobilului

TEREN Extravilan

Adresa: Jud. Prahova, UAT Fulga

Nr. Crt	Nr. cadastral Nr. topografic	Suprafaţa* (mp)	Observaţii / Referinţe
A1	31498	1.400	Teren neimprejmuit;

B. Partea II. Proprietari şi acte

Înscrieri privitoare la dreptul de proprietate şi alte drepturi reale		Referinţe
131855 / 01/08/2025		
Registrul Cadastral al Imobilelor (UAT Fulga); Act Normativ lg.7/1996 emis de Parlamentul Romaniei;		
B1	Se infiinteaza cartea funciara a imobilului 31498 ca urmare a finalizarii inregistrarii sistematice. Imobilul se gaseste in registrul cadastral al imobilelor sub numarul 8810.	A1
Act Administrativ nr. 81316, din 13/05/1999 emis de CJSDPAT PRAHOVA (TITLU DE PROPRIETATE;);		
B2	Intabulare, drept de PROPRIETATE, dobandit prin Reconstituire, cota actuala 1/1	A1
	1) **MÎNDRICEL FRUSINA** 2) **MÎNDRICEL GHEORGHE**	

C. Partea III. SARCINI .

Inscrieri privind dezmembrămintele dreptului de proprietate, drepturi reale de garanţie şi sarcini	Referinţe
NU SUNT	

Anexa Nr. 1 La Partea I

Teren

Nr cadastral	Suprafaţa (mp)*	Observaţii / Referinţe
31498	1.400	

* Suprafaţa este determinată in planul de proiecţie Stereo 70.

DETALII LINIARE IMOBIL



Date referitoare la teren

Nr Crt	Categorie folosinţă	Intra vilan	Suprafaţa (mp)	Tarla	Parcelă	Nr. topo	Observaţii / Referinţe
1	arabil	NU	1.400	36	512/249	-	

Lungime Segmente

1) Valorile lungimilor segmentelor sunt obţinute din proiecţie în plan.

Punct început	X / Y	Punct sfârşit	X / Y	Lungime segment (** (m)
1	616.737,17 382.037,608	2	616.734,925 382.037,028	2.319
2	616.734,925 382.037,028	3	616.749,113 381.417,196	619.994
3	616.749,113 381.417,196	4	616.751,359 381.417,782	2.321
4	616.751,359 381.417,782	1	616.737,17 382.037,608	619.988

**** Lungimile segmentelor sunt determinate în planul de proiecţie Stereo 70 şi sunt rotunjite la 1 milimetru.**
***** Distanţa dintre puncte este formată din segmente cumulate ce sunt mai mici decât valoarea 1 milimetru.**

Extrasul de carte funciară generat prin sistemul informatic integrat al ANCPI conține informațiile din cartea funciară active la data generării. Acesta este valabil în condițiile prevăzute de art. 7 din Legea nr. 455/2001, coroborat cu art. 3 din O.U.G. nr. 41/2016, exclusiv în mediul electronic, pentru activități și procese administrative prevăzute de legislația în vigoare. Valabilitatea poate fi extinsă și în forma fizică a documentului, fără semnătură olografă, cu acceptul expres sau procedural al instituției publice ori entității care a solicitat prezentarea acestui extras.
Verificarea corectitudinii și realității informațiilor conținute de document se poate face la adresa **www.ancpi.ro/verificare**, folosind codul de verificare online disponibil în antet. Codul de verificare este valabil 30 de zile calendaristice de la momentul generării documentului.

Data și ora generării,
04/08/2025, 10:08

Acest document se eliberează gratuit pentru proprietarii imobilelor. Pentru alți solicitanți, costul extrasului este de 25 de lei la ghișeu, respectiv 20 de lei dacă este obținut online prin platforma http://epay.ancpi.ro

Oficiul de Cadastru şi Publicitate Imobiliară PRAHOVA
Biroul de Cadastru şi Publicitate Imobiliară Ploieşti

PLOIESTI, Str. Unirii nr. 2, Cod postal 100043, Tel: (0244) 51 95 69, Fax: (0244) 59 22 95

Nr.cerere	**131855**
Ziua	**01**
Luna	**08**
Anul	**2025**

Extras de Plan Cadastral de Carte Funciară pentru Imobil număr cadastral 31498 / UAT Fulga

TEREN Extravilan
Adresa: Jud. Prahova, UAT Fulga

Comuna/Oraş/Municipiu: Fulga

Nr. cadastral	Suprafaţa măsurată	Observaţii / Referinţe
31498	1400	

* Suprafaţa este determinată in planul de proiecţie Stereo 70.

DETALII LINIARE IMOBIL



Incadrare in zonă
scara 1:5000



Date referitoare la teren

Crt	Categoria de folosință	Intra vilan	Suprafaţa (mp)	Tarla	Parcelă	Observaţii / Referinţe
1	arabil	NU	1.400	36	512/249	
	TOTAL:		**1.400**			

Date referitoare la construcţii

Crt	Numar	Destinaţie construcţie	Supraf. (mp)	Situaţie juridică	Observaţii / Referinţe
Imobilul nu are in componență construcții					

Lungime Segmente
1) Valorile lungimilor segmentelor sunt obţinute din proiecţie în plan.

Punct început	X / Y	Punct sfârşit	X / Y	Lungime segment (** (m)
1	616.737,17 382.037,608	2	616.734,925 382.037,028	2.319
2	616.734,925 382.037,028	3	616.749,113 381.417,196	619.994
3	616.749,113 381.417,196	4	616.751,359 381.417,782	2.321
4	616.751,359 381.417,782	1	616.737,17 382.037,608	619.988

**** Lungimile segmentelor sunt determinate în planul de proiecţie Stereo 70 şi sunt rotunjite la 1 milimetru.**
***** Distanţa dintre puncte este formată din segmente cumulate ce sunt mai mici decât valoarea 1 milimetru.**

Certific că informațiile din prezentul extras sunt conforme cu datele din planul cadastral de carte funciară al OCPI PRAHOVA la data: 04-08-2025
Situația prezentată poate face obiectul unor modificări ulterioare, in condițiile Legii cadastrului și publicității imobiliare nr. 7/1996, republicată.

Consilier/Inspector de specialitate,

Ancuța-Elena Constantin

Oficiul de Cadastru şi Publicitate Imobiliară PRAHOVA
Biroul de Cadastru şi Publicitate Imobiliară Ploieşti

Nr. cerere	131854
Ziua	01
Luna	08
Anul	2025

Cod verificare
100192386303

EXTRAS DE CARTE FUNCIARĂ
PENTRU INFORMARE

Carte Funciară Nr. 31497 Fulga

A. Partea I. Descrierea imobilului

TEREN Extravilan

Adresa: Jud. Prahova, UAT Fulga

Nr. Crt	Nr. cadastral Nr. topografic	Suprafaţa* (mp)	Observaţii / Referinţe
A1	31497	2.100	Teren neimprejmuit;

B. Partea II. Proprietari şi acte

Înscrieri privitoare la dreptul de proprietate şi alte drepturi reale		Referinţe
131854 / 01/08/2025		
Registrul Cadastral al Imobilelor (UAT Fulga); Act Normativ lg.7/1996 emis de Parlamentul Romaniei;		
B1	Se infiinteaza cartea funciara a imobilului 31497 ca urmare a finalizarii inregistrarii sistematice. Imobilul se gaseste in registrul cadastral al imobilelor sub numarul 8809.	A1
Hotarare Judecatoreasca nr. 966, din 28/08/2007 emis de JUDECATORIA MIZIL, JUDETUL PRAHOVA (SENTINTA CIVILA;);		
B2	Intabulare, drept de PROPRIETATE, dobandit prin Hotarare Judecatoreasca, cota actuala 1/1	A1
	1) **MUSTATEA GHEORGHE**	

C. Partea III. SARCINI .

Inscrieri privind dezmembrămintele dreptului de proprietate, drepturi reale de garanţie şi sarcini	Referinţe
NU SUNT	

Anexa Nr. 1 La Partea I

Teren

Nr cadastral	Suprafaţa (mp)*	Observaţii / Referinţe
31497	2.100	

* Suprafaţa este determinată in planul de proiecţie Stereo 70.

DETALII LINIARE IMOBIL



Date referitoare la teren

Nr Crt	Categorie folosinţă	Intra vilan	Suprafaţa (mp)	Tarla	Parcelă	Nr. topo	Observaţii / Referinţe
1	arabil	NU	2.100	36	512/248	-	

Lungime Segmente

1) Valorile lungimilor segmentelor sunt obţinute din proiecţie în plan.

Punct început	X / Y	Punct sfârşit	X / Y	Lungime segment (** (m)
1	616.734,925 382.037,028	2	616.731,557 382.036,158	3.479
2	616.731,557 382.036,158	3	616.745,745 381.416,317	620.003
3	616.745,745 381.416,317	4	616.749,113 381.417,196	3.481
4	616.749,113 381.417,196	1	616.734,925 382.037,028	619.994

**** Lungimile segmentelor sunt determinate în planul de proiecţie Stereo 70 şi sunt rotunjite la 1 milimetru.**
***** Distanţa dintre puncte este formată din segmente cumulate ce sunt mai mici decât valoarea 1 milimetru.**

Extrasul de carte funciară generat prin sistemul informatic integrat al ANCPI conține informațiile din cartea funciară active la data generării. Acesta este valabil în condițiile prevăzute de art. 7 din Legea nr. 455/2001, coroborat cu art. 3 din O.U.G. nr. 41/2016, exclusiv în mediul electronic, pentru activități și procese administrative prevăzute de legislația în vigoare. Valabilitatea poate fi extinsă și în forma fizică a documentului, fără semnătură olografă, cu acceptul expres sau procedural al instituției publice ori entității care a solicitat prezentarea acestui extras.
Verificarea corectitudinii și realității informațiilor conținute de document se poate face la adresa **www.ancpi.ro/verificare**, folosind codul de verificare online disponibil în antet. Codul de verificare este valabil 30 de zile calendaristice de la momentul generării documentului.

Data și ora generării,
04/08/2025, 10:08

Acest document se eliberează gratuit pentru proprietarii imobilelor. Pentru alți solicitanți, costul extrasului este de 25 de lei la ghișeu, respectiv 20 de lei dacă este obținut online prin platforma http://epay.ancpi.ro

Oficiul de Cadastru şi Publicitate Imobiliară PRAHOVA
Biroul de Cadastru şi Publicitate Imobiliară Ploieşti

PLOIESTI, Str. Unirii nr. 2, Cod postal 100043, Tel: (0244) 51 95 69, Fax: (0244) 59 22 95

Nr.cerere	**131854**
Ziua	**01**
Luna	**08**
Anul	**2025**

Extras de Plan Cadastral de Carte Funciară pentru Imobil număr cadastral 31497 / UAT Fulga

TEREN Extravilan
Adresa: Jud. Prahova, UAT Fulga

Comuna/Oraş/Municipiu: Fulga

Nr. cadastral	Suprafaţa măsurată	Observaţii / Referinţe
31497	2100	

* Suprafaţa este determinată in planul de proiecţie Stereo 70.

DETALII LINIARE IMOBIL



Incadrare in zonă
scara 1:5000



Date referitoare la teren

Crt	Categoria de folosință	Intra vilan	Suprafaţa (mp)	Tarla	Parcelă	Observaţii / Referinţe
1	arabil	NU	2.100	36	512/248	
	TOTAL:		**2.100**			

Date referitoare la construcţii

Crt	Numar	Destinaţie construcţie	Supraf. (mp)	Situaţie juridică	Observaţii / Referinţe
Imobilul nu are in componență construcții					

Lungime Segmente
1) Valorile lungimilor segmentelor sunt obţinute din proiecţie în plan.

Punct început	X / Y	Punct sfârşit	X / Y	Lungime segment (** (m)
1	616.734,925 382.037,028	2	616.731,557 382.036,158	3.479
2	616.731,557 382.036,158	3	616.745,745 381.416,317	620.003
3	616.745,745 381.416,317	4	616.749,113 381.417,196	3.481
4	616.749,113 381.417,196	1	616.734,925 382.037,028	619.994

**** Lungimile segmentelor sunt determinate în planul de proiecţie Stereo 70 şi sunt rotunjite la 1 milimetru.**
***** Distanţa dintre puncte este formată din segmente cumulate ce sunt mai mici decât valoarea 1 milimetru.**

Certific că informațiile din prezentul extras sunt conforme cu datele din planul cadastral de carte funciară al OCPI PRAHOVA la data: 04-08-2025
Situația prezentată poate face obiectul unor modificări ulterioare, in condițiile Legii cadastrului și publicității imobiliare nr. 7/1996, republicată.

Consilier/Inspector de specialitate,

Ancuța-Elena Constantin

Oficiul de Cadastru şi Publicitate Imobiliară PRAHOVA
Biroul de Cadastru şi Publicitate Imobiliară Ploieşti

Nr. cerere	131853
Ziua	01
Luna	08
Anul	2025

Cod verificare
100192386302

EXTRAS DE CARTE FUNCIARĂ
PENTRU INFORMARE

Carte Funciară Nr. 31496 Fulga

A. Partea I. Descrierea imobilului

TEREN Extravilan

Adresa: Jud. Prahova, UAT Fulga

Nr. Crt	Nr. cadastral Nr. topografic	Suprafaţa* (mp)	Observaţii / Referinţe
A1	31496	500	Teren neimprejmuit;

B. Partea II. Proprietari şi acte

Înscrieri privitoare la dreptul de proprietate şi alte drepturi reale		Referinţe
131853 / 01/08/2025		
Registrul Cadastral al Imobilelor (UAT Fulga); Act Normativ lg.7/1996 emis de Parlamentul Romaniei;		
B1	Se infiinteaza cartea funciara a imobilului 31496 ca urmare a finalizarii inregistrarii sistematice. Imobilul se gaseste in registrul cadastral al imobilelor sub numarul 8808.	A1
Act Administrativ nr. 82691, din 16/07/1999 emis de CJSDPAT PRAHOVA (TITLU DE PROPRIETATE;);		
B2	Intabulare, drept de PROPRIETATE, dobandit prin Reconstituire, cota actuala 1/1	A1
	1) **MUSTĂŢEA GHEORGHE** 2) **TUDORACHE GRIGORE** 3) **PETRE ŞTEFANA** 4) **MUSTĂŢEA CHIRIAC** 5) **JERCĂLĂU DUMITRA** 6) **MUŞAT SANDA**	

C. Partea III. SARCINI .

Inscrieri privind dezmembrămintele dreptului de proprietate, drepturi reale de garanţie şi sarcini	Referinţe
NU SUNT	

Anexa Nr. 1 La Partea I

Teren

Nr cadastral	Suprafaţa (mp)*	Observaţii / Referinţe
31496	500	

* Suprafaţa este determinată in planul de proiecţie Stereo 70.

DETALII LINIARE IMOBIL



Date referitoare la teren

Nr Crt	Categorie folosinţă	Intra vilan	Suprafaţa (mp)	Tarla	Parcelă	Nr. topo	Observaţii / Referinţe
1	arabil	NU	500	36	512/247	-	

Lungime Segmente

1) Valorile lungimilor segmentelor sunt obţinute din proiecţie în plan.

Punct început	X / Y	Punct sfârşit	X / Y	Lungime segment (** (m)
1	616.731,557 382.036,158	2	616.730,755 382.035,951	0.828
2	616.730,755 382.035,951	3	616.744,944 381.416,108	620.005
3	616.744,944 381.416,108	4	616.745,745 381.416,317	0.828
4	616.745,745 381.416,317	1	616.731,557 382.036,158	620.003

**** Lungimile segmentelor sunt determinate în planul de proiecţie Stereo 70 şi sunt rotunjite la 1 milimetru.**
***** Distanţa dintre puncte este formată din segmente cumulate ce sunt mai mici decât valoarea 1 milimetru.**

Extrasul de carte funciară generat prin sistemul informatic integrat al ANCPI conține informațiile din cartea funciară active la data generării. Acesta este valabil în condițiile prevăzute de art. 7 din Legea nr. 455/2001, coroborat cu art. 3 din O.U.G. nr. 41/2016, exclusiv în mediul electronic, pentru activități și procese administrative prevăzute de legislația în vigoare. Valabilitatea poate fi extinsă și în forma fizică a documentului, fără semnătură olografă, cu acceptul expres sau procedural al instituției publice ori entității care a solicitat prezentarea acestui extras.
Verificarea corectitudinii și realității informațiilor conținute de document se poate face la adresa **www.ancpi.ro/verificare**, folosind codul de verificare online disponibil în antet. Codul de verificare este valabil 30 de zile calendaristice de la momentul generării documentului.

Data și ora generării,
04/08/2025, 10:08

Acest document se eliberează gratuit pentru proprietarii imobilelor. Pentru alți solicitanți, costul extrasului este de 25 de lei la ghișeu, respectiv 20 de lei dacă este obținut online prin platforma http://epay.ancpi.ro

Oficiul de Cadastru şi Publicitate Imobiliară PRAHOVA
Biroul de Cadastru şi Publicitate Imobiliară Ploieşti

PLOIESTI, Str. Unirii nr. 2, Cod postal 100043, Tel: (0244) 51 95 69, Fax: (0244) 59 22 95

Nr.cerere	**131853**
Ziua	**01**
Luna	**08**
Anul	**2025**

Extras de Plan Cadastral de Carte Funciară pentru Imobil număr cadastral 31496 / UAT Fulga

TEREN Extravilan
Adresa: Jud. Prahova, UAT Fulga

Comuna/Oraş/Municipiu: Fulga

Nr. cadastral	Suprafaţa măsurată	Observaţii / Referinţe
31496	500	

* Suprafaţa este determinată in planul de proiecţie Stereo 70.

DETALII LINIARE IMOBIL



Incadrare in zonă
scara 1:5000



Date referitoare la teren

Crt	Categoria de folosință	Intra vilan	Suprafaţa (mp)	Tarla	Parcelă	Observaţii / Referinţe
1	arabil	NU	500	36	512/247	
	TOTAL:		**500**			

Date referitoare la construcţii

Crt	Numar	Destinaţie construcţie	Supraf. (mp)	Situaţie juridică	Observaţii / Referinţe
Imobilul nu are in componență construcții					

Lungime Segmente
1) Valorile lungimilor segmentelor sunt obţinute din proiecţie în plan.

Punct început	X / Y	Punct sfârşit	X / Y	Lungime segment (** (m)
1	616.731,557 382.036,158	2	616.730,755 382.035,951	0.828
2	616.730,755 382.035,951	3	616.744,944 381.416,108	620.005
3	616.744,944 381.416,108	4	616.745,745 381.416,317	0.828
4	616.745,745 381.416,317	1	616.731,557 382.036,158	620.003

**** Lungimile segmentelor sunt determinate în planul de proiecţie Stereo 70 şi sunt rotunjite la 1 milimetru.**
***** Distanţa dintre puncte este formată din segmente cumulate ce sunt mai mici decât valoarea 1 milimetru.**

Certific că informațiile din prezentul extras sunt conforme cu datele din planul cadastral de carte funciară al OCPI PRAHOVA la data: 04-08-2025
Situația prezentată poate face obiectul unor modificări ulterioare, in condițiile Legii cadastrului și publicității imobiliare nr. 7/1996, republicată.

Consilier/Inspector de specialitate,

Ancuța-Elena Constantin

Oficiul de Cadastru şi Publicitate Imobiliară PRAHOVA
Biroul de Cadastru şi Publicitate Imobiliară Ploieşti

Nr. cerere	131852
Ziua	01
Luna	08
Anul	2025

Cod verificare
100192386300

EXTRAS DE CARTE FUNCIARĂ
PENTRU INFORMARE

Carte Funciară Nr. 31495 Fulga

A. Partea I. Descrierea imobilului

TEREN Extravilan

Adresa: Jud. Prahova, UAT Fulga

Nr. Crt	Nr. cadastral Nr. topografic	Suprafaţa* (mp)	Observaţii / Referinţe
A1	31495	1.800	Teren neimprejmuit;

B. Partea II. Proprietari şi acte

Înscrieri privitoare la dreptul de proprietate şi alte drepturi reale		Referinţe
131852 / 01/08/2025		
Registrul Cadastral al Imobilelor (UAT Fulga); Act Normativ lg.7/1996 emis de Parlamentul Romaniei;		
B1	Se infiinteaza cartea funciara a imobilului 31495 ca urmare a finalizarii inregistrarii sistematice. Imobilul se gaseste in registrul cadastral al imobilelor sub numarul 8807.	A1
Act Administrativ nr. 82679, din 15/07/1999 emis de CJSDPAT PRAHOVA (TITLU DE PROPRIETATE;);		
B2	Intabulare, drept de PROPRIETATE, dobandit prin Reconstituire, cota actuala 1/1	A1
	1) **MUTĂŢEA ION** 2) **MUSTĂŢEA MIHAI** 3) **MUSTĂŢEA VETA**	

C. Partea III. SARCINI .

Inscrieri privind dezmembrămintele dreptului de proprietate, drepturi reale de garanţie şi sarcini	Referinţe
NU SUNT	

Anexa Nr. 1 La Partea I

Teren

Nr cadastral	Suprafaţa (mp)*	Observaţii / Referinţe
31495	1.800	

* Suprafaţa este determinată in planul de proiecţie Stereo 70.

DETALII LINIARE IMOBIL



Date referitoare la teren

Nr Crt	Categorie folosinţă	Intra vilan	Suprafaţa (mp)	Tarla	Parcelă	Nr. topo	Observaţii / Referinţe
1	arabil	NU	1.800	36	512/246	-	

Lungime Segmente

1) Valorile lungimilor segmentelor sunt obţinute din proiecţie în plan.

Punct început	X / Y	Punct sfârşit	X / Y	Lungime segment (** (m)
1	616.730,755 382.035,951	2	616.727,868 382.035,205	2.982
2	616.727,868 382.035,205	3	616.742,057 381.415,354	620.013
3	616.742,057 381.415,354	4	616.744,944 381.416,108	2.984
4	616.744,944 381.416,108	1	616.730,755 382.035,951	620.005

**** Lungimile segmentelor sunt determinate în planul de proiecţie Stereo 70 şi sunt rotunjite la 1 milimetru.**
***** Distanţa dintre puncte este formată din segmente cumulate ce sunt mai mici decât valoarea 1 milimetru.**

Extrasul de carte funciară generat prin sistemul informatic integrat al ANCPI conține informațiile din cartea funciară active la data generării. Acesta este valabil în condițiile prevăzute de art. 7 din Legea nr. 455/2001, coroborat cu art. 3 din O.U.G. nr. 41/2016, exclusiv în mediul electronic, pentru activități și procese administrative prevăzute de legislația în vigoare. Valabilitatea poate fi extinsă și în forma fizică a documentului, fără semnătură olografă, cu acceptul expres sau procedural al instituției publice ori entității care a solicitat prezentarea acestui extras.
Verificarea corectitudinii și realității informațiilor conținute de document se poate face la adresa **www.ancpi.ro/verificare**, folosind codul de verificare online disponibil în antet. Codul de verificare este valabil 30 de zile calendaristice de la momentul generării documentului.

Data și ora generării,
04/08/2025, 10:08

Acest document se eliberează gratuit pentru proprietarii imobilelor. Pentru alți solicitanți, costul extrasului este de 25 de lei la ghișeu, respectiv 20 de lei dacă este obținut online prin platforma http://epay.ancpi.ro

Oficiul de Cadastru şi Publicitate Imobiliară PRAHOVA
Biroul de Cadastru şi Publicitate Imobiliară Ploieşti

PLOIESTI, Str. Unirii nr. 2, Cod postal 100043, Tel: (0244) 51 95 69, Fax: (0244) 59 22 95

Nr.cerere	**131852**
Ziua	**01**
Luna	**08**
Anul	**2025**

Extras de Plan Cadastral de Carte Funciară pentru Imobil număr cadastral 31495 / UAT Fulga

TEREN Extravilan
Adresa: Jud. Prahova, UAT Fulga

Comuna/Oraş/Municipiu: Fulga

Nr. cadastral	Suprafaţa măsurată	Observaţii / Referinţe
31495	1800	

* Suprafaţa este determinată in planul de proiecţie Stereo 70.

DETALII LINIARE IMOBIL



Incadrare in zonă
scara 1:5000



Date referitoare la teren

Crt	Categoria de folosință	Intra vilan	Suprafaţa (mp)	Tarla	Parcelă	Observaţii / Referinţe
1	arabil	NU	1.800	36	512/246	
	TOTAL:		**1.800**			

Date referitoare la construcţii

Crt	Numar	Destinaţie construcţie	Supraf. (mp)	Situaţie juridică	Observaţii / Referinţe
Imobilul nu are in componență construcții					

Lungime Segmente
1) Valorile lungimilor segmentelor sunt obţinute din proiecţie în plan.

Punct început	X / Y	Punct sfârşit	X / Y	Lungime segment (** (m)
1	616.730,755 382.035,951	2	616.727,868 382.035,205	2.982
2	616.727,868 382.035,205	3	616.742,057 381.415,354	620.013
3	616.742,057 381.415,354	4	616.744,944 381.416,108	2.984
4	616.744,944 381.416,108	1	616.730,755 382.035,951	620.005

**** Lungimile segmentelor sunt determinate în planul de proiecţie Stereo 70 şi sunt rotunjite la 1 milimetru.**
***** Distanţa dintre puncte este formată din segmente cumulate ce sunt mai mici decât valoarea 1 milimetru.**

Certific că informațiile din prezentul extras sunt conforme cu datele din planul cadastral de carte funciară al OCPI PRAHOVA la data: 04-08-2025
Situația prezentată poate face obiectul unor modificări ulterioare, in condițiile Legii cadastrului și publicității imobiliare nr. 7/1996, republicată.

Consilier/Inspector de specialitate,

Ancuța-Elena Constantin

Oficiul de Cadastru şi Publicitate Imobiliară PRAHOVA
Biroul de Cadastru şi Publicitate Imobiliară Ploieşti

Nr. cerere	131851
Ziua	01
Luna	08
Anul	2025

Cod verificare
100192386299

EXTRAS DE CARTE FUNCIARĂ
PENTRU INFORMARE

Carte Funciară Nr. 31494 Fulga

A. Partea I. Descrierea imobilului

TEREN Extravilan

Adresa: Jud. Prahova, UAT Fulga

Nr. Crt	Nr. cadastral Nr. topografic	Suprafaţa* (mp)	Observaţii / Referinţe
A1	31494	1.700	Teren neimprejmuit;

B. Partea II. Proprietari şi acte

Înscrieri privitoare la dreptul de proprietate şi alte drepturi reale		Referinţe
131851 / 01/08/2025		
Registrul Cadastral al Imobilelor (UAT Fulga); Act Normativ lg.7/1996 emis de Parlamentul Romaniei;		
B1	Se infiinteaza cartea funciara a imobilului 31494 ca urmare a finalizarii inregistrarii sistematice. Imobilul se gaseste in registrul cadastral al imobilelor sub numarul 8806.	A1
Act Administrativ nr. 83028, din 26/10/1999 emis de CJSDPAT PRAHOVA (TITLU DE PROPRIETATE;);		
B2	Intabulare, drept de PROPRIETATE, dobandit prin Reconstituire, cota actuala 1/1	A1
	1) **ŞERBAN CATERINA**	

C. Partea III. SARCINI .

Inscrieri privind dezmembrămintele dreptului de proprietate, drepturi reale de garanţie şi sarcini	Referinţe
NU SUNT	

Anexa Nr. 1 La Partea I

Teren

Nr cadastral	Suprafaţa (mp)*	Observaţii / Referinţe
31494	1.700	

* Suprafaţa este determinată in planul de proiecţie Stereo 70.

DETALII LINIARE IMOBIL



Date referitoare la teren

Nr Crt	Categorie folosinţă	Intra vilan	Suprafaţa (mp)	Tarla	Parcelă	Nr. topo	Observaţii / Referinţe
1	arabil	NU	1.700	36	512/245	-	

Lungime Segmente

1) Valorile lungimilor segmentelor sunt obţinute din proiecţie în plan.

Punct început	X / Y	Punct sfârşit	X / Y	Lungime segment (** (m)
1	616.742,057 381.415,354	2	616.727,868 382.035,205	620.013
2	616.727,868 382.035,205	3	616.725,142 382.034,501	2.815
3	616.725,142 382.034,501	4	616.739,331 381.414,643	620.02
4	616.739,331 381.414,643	1	616.742,057 381.415,354	2.817

**** Lungimile segmentelor sunt determinate în planul de proiecţie Stereo 70 şi sunt rotunjite la 1 milimetru.**
***** Distanţa dintre puncte este formată din segmente cumulate ce sunt mai mici decât valoarea 1 milimetru.**

Extrasul de carte funciară generat prin sistemul informatic integrat al ANCPI conține informațiile din cartea funciară active la data generării. Acesta este valabil în condițiile prevăzute de art. 7 din Legea nr. 455/2001, coroborat cu art. 3 din O.U.G. nr. 41/2016, exclusiv în mediul electronic, pentru activități și procese administrative prevăzute de legislația în vigoare. Valabilitatea poate fi extinsă și în forma fizică a documentului, fără semnătură olografă, cu acceptul expres sau procedural al instituției publice ori entității care a solicitat prezentarea acestui extras.
Verificarea corectitudinii și realității informațiilor conținute de document se poate face la adresa **www.ancpi.ro/verificare**, folosind codul de verificare online disponibil în antet. Codul de verificare este valabil 30 de zile calendaristice de la momentul generării documentului.

Data și ora generării,
04/08/2025, 10:08

Acest document se eliberează gratuit pentru proprietarii imobilelor. Pentru alți solicitanți, costul extrasului este de 25 de lei la ghișeu, respectiv 20 de lei dacă este obținut online prin platforma http://epay.ancpi.ro

Oficiul de Cadastru şi Publicitate Imobiliară PRAHOVA
Biroul de Cadastru şi Publicitate Imobiliară Ploieşti

PLOIESTI, Str. Unirii nr. 2, Cod postal 100043, Tel: (0244) 51 95 69, Fax: (0244) 59 22 95

Nr.cerere	**131851**
Ziua	**01**
Luna	**08**
Anul	**2025**

Extras de Plan Cadastral de Carte Funciară pentru Imobil număr cadastral 31494 / UAT Fulga

TEREN Extravilan
Adresa: Jud. Prahova, UAT Fulga

Comuna/Oraş/Municipiu: Fulga

Nr. cadastral	Suprafaţa măsurată	Observaţii / Referinţe
31494	1700	

* Suprafaţa este determinată in planul de proiecţie Stereo 70.

DETALII LINIARE IMOBIL



Incadrare in zonă
scara 1:5000



Date referitoare la teren

Crt	Categoria de folosință	Intra vilan	Suprafaţa (mp)	Tarla	Parcelă	Observaţii / Referinţe
1	arabil	NU	1.700	36	512/245	
	TOTAL:		**1.700**			

Date referitoare la construcţii

Crt	Numar	Destinaţie construcţie	Supraf. (mp)	Situaţie juridică	Observaţii / Referinţe
Imobilul nu are in componență construcții					

Lungime Segmente
1) Valorile lungimilor segmentelor sunt obţinute din proiecţie în plan.

Punct început	X / Y	Punct sfârşit	X / Y	Lungime segment (** (m)
1	616.742,057 381.415,354	2	616.727,868 382.035,205	620.013
2	616.727,868 382.035,205	3	616.725,142 382.034,501	2.815
3	616.725,142 382.034,501	4	616.739,331 381.414,643	620.02
4	616.739,331 381.414,643	1	616.742,057 381.415,354	2.817

**** Lungimile segmentelor sunt determinate în planul de proiecţie Stereo 70 şi sunt rotunjite la 1 milimetru.**
***** Distanţa dintre puncte este formată din segmente cumulate ce sunt mai mici decât valoarea 1 milimetru.**

Certific că informațiile din prezentul extras sunt conforme cu datele din planul cadastral de carte funciară al OCPI PRAHOVA la data: 04-08-2025
Situația prezentată poate face obiectul unor modificări ulterioare, in condițiile Legii cadastrului și publicității imobiliare nr. 7/1996, republicată.

Consilier/Inspector de specialitate,

Ancuța-Elena Constantin

Oficiul de Cadastru şi Publicitate Imobiliară PRAHOVA
Biroul de Cadastru şi Publicitate Imobiliară Ploieşti

Nr. cerere	131850
Ziua	01
Luna	08
Anul	2025

Cod verificare
100192386298

EXTRAS DE CARTE FUNCIARĂ
PENTRU INFORMARE

Carte Funciară Nr. 31493 Fulga

A. Partea I. Descrierea imobilului

TEREN Extravilan

Adresa: Jud. Prahova, UAT Fulga

Nr. Crt	Nr. cadastral Nr. topografic	Suprafaţa* (mp)	Observaţii / Referinţe
A1	31493	2.100	Teren neimprejmuit;

B. Partea II. Proprietari şi acte

Înscrieri privitoare la dreptul de proprietate şi alte drepturi reale		Referinţe
131850 / 01/08/2025		
Registrul Cadastral al Imobilelor (UAT Fulga); Act Normativ lg.7/1996 emis de Parlamentul Romaniei;		
B1	Se infiinteaza cartea funciara a imobilului 31493 ca urmare a finalizarii inregistrarii sistematice. Imobilul se gaseste in registrul cadastral al imobilelor sub numarul 8805.	A1
Hotarare Judecatoreasca nr. 1032, din 24/11/2014 emis de JUDECATORIA MIZIL, JUDETUL PRAHOVA (SENTINTA CIVILA;);		
B2	Intabulare, drept de PROPRIETATE, dobandit prin Hotarare Judecatoreasca, cota actuala 1/1	A1
	1) **CĂLUGĂREANU NICULINA**	

C. Partea III. SARCINI .

Inscrieri privind dezmembrămintele dreptului de proprietate, drepturi reale de garanţie şi sarcini	Referinţe
NU SUNT	

Anexa Nr. 1 La Partea I

Teren

Nr cadastral	Suprafaţa (mp)*	Observaţii / Referinţe
31493	2.100	

* Suprafaţa este determinată in planul de proiecţie Stereo 70.

DETALII LINIARE IMOBIL



Date referitoare la teren

Nr Crt	Categorie folosinţă	Intra vilan	Suprafaţa (mp)	Tarla	Parcelă	Nr. topo	Observaţii / Referinţe
1	arabil	NU	2.100	36	512/244	-	

Lungime Segmente

1) Valorile lungimilor segmentelor sunt obţinute din proiecţie în plan.

Punct început	X / Y	Punct sfârşit	X / Y	Lungime segment (** (m)
1	616.725,142 382.034,501	2	616.721,774 382.033,632	3.478
2	616.721,774 382.033,632	3	616.735,963 381.413,764	620.03
3	616.735,963 381.413,764	4	616.739,331 381.414,643	3.481
4	616.739,331 381.414,643	1	616.725,142 382.034,501	620.02

**** Lungimile segmentelor sunt determinate în planul de proiecţie Stereo 70 şi sunt rotunjite la 1 milimetru.**
***** Distanţa dintre puncte este formată din segmente cumulate ce sunt mai mici decât valoarea 1 milimetru.**

Extrasul de carte funciară generat prin sistemul informatic integrat al ANCPI conține informațiile din cartea funciară active la data generării. Acesta este valabil în condițiile prevăzute de art. 7 din Legea nr. 455/2001, coroborat cu art. 3 din O.U.G. nr. 41/2016, exclusiv în mediul electronic, pentru activități și procese administrative prevăzute de legislația în vigoare. Valabilitatea poate fi extinsă și în forma fizică a documentului, fără semnătură olografă, cu acceptul expres sau procedural al instituției publice ori entității care a solicitat prezentarea acestui extras.
Verificarea corectitudinii și realității informațiilor conținute de document se poate face la adresa **www.ancpi.ro/verificare**, folosind codul de verificare online disponibil în antet. Codul de verificare este valabil 30 de zile calendaristice de la momentul generării documentului.

Data și ora generării,
04/08/2025, 10:08

Acest document se eliberează gratuit pentru proprietarii imobilelor. Pentru alți solicitanți, costul extrasului este de 25 de lei la ghișeu, respectiv 20 de lei dacă este obținut online prin platforma http://epay.ancpi.ro

Oficiul de Cadastru şi Publicitate Imobiliară PRAHOVA
Biroul de Cadastru şi Publicitate Imobiliară Ploieşti

PLOIESTI, Str. Unirii nr. 2, Cod postal 100043, Tel: (0244) 51 95 69, Fax: (0244) 59 22 95

Nr.cerere	**131850**
Ziua	**01**
Luna	**08**
Anul	**2025**

Extras de Plan Cadastral de Carte Funciară pentru Imobil număr cadastral 31493 / UAT Fulga

TEREN Extravilan
Adresa: Jud. Prahova, UAT Fulga

Comuna/Oraş/Municipiu: Fulga

Nr. cadastral	Suprafaţa măsurată	Observaţii / Referinţe
31493	2100	

* Suprafaţa este determinată in planul de proiecţie Stereo 70.

DETALII LINIARE IMOBIL



Incadrare in zonă
scara 1:5000



Date referitoare la teren

Crt	Categoria de folosință	Intra vilan	Suprafaţa (mp)	Tarla	Parcelă	Observaţii / Referinţe
1	arabil	NU	2.100	36	512/244	
	TOTAL:		**2.100**			

Date referitoare la construcţii

Crt	Numar	Destinaţie construcţie	Supraf. (mp)	Situaţie juridică	Observaţii / Referinţe
Imobilul nu are in componență construcții					

Lungime Segmente
1) Valorile lungimilor segmentelor sunt obţinute din proiecţie în plan.

Punct început	X / Y	Punct sfârşit	X / Y	Lungime segment (** (m)
1	616.725,142 382.034,501	2	616.721,774 382.033,632	3.478
2	616.721,774 382.033,632	3	616.735,963 381.413,764	620.03
3	616.735,963 381.413,764	4	616.739,331 381.414,643	3.481
4	616.739,331 381.414,643	1	616.725,142 382.034,501	620.02

**** Lungimile segmentelor sunt determinate în planul de proiecţie Stereo 70 şi sunt rotunjite la 1 milimetru.**
***** Distanţa dintre puncte este formată din segmente cumulate ce sunt mai mici decât valoarea 1 milimetru.**

Certific că informațiile din prezentul extras sunt conforme cu datele din planul cadastral de carte funciară al OCPI PRAHOVA la data: 04-08-2025
Situația prezentată poate face obiectul unor modificări ulterioare, in condițiile Legii cadastrului și publicității imobiliare nr. 7/1996, republicată.

Consilier/Inspector de specialitate,

Ancuța-Elena Constantin

Oficiul de Cadastru şi Publicitate Imobiliară PRAHOVA
Biroul de Cadastru şi Publicitate Imobiliară Ploieşti

Nr. cerere	131849
Ziua	01
Luna	08
Anul	2025

Cod verificare
100192386297

EXTRAS DE CARTE FUNCIARĂ
PENTRU INFORMARE

Carte Funciară Nr. 31492 Fulga

A. Partea I. Descrierea imobilului

TEREN Extravilan

Adresa: Jud. Prahova, UAT Fulga

Nr. Crt	Nr. cadastral Nr. topografic	Suprafaţa* (mp)	Observaţii / Referinţe
A1	31492	1.100	Teren neimprejmuit;

B. Partea II. Proprietari şi acte

Înscrieri privitoare la dreptul de proprietate şi alte drepturi reale		Referinţe
131849 / 01/08/2025		
Registrul Cadastral al Imobilelor (UAT Fulga); Act Normativ lg.7/1996 emis de Parlamentul Romaniei;		
B1	Se infiinteaza cartea funciara a imobilului 31492 ca urmare a finalizarii inregistrarii sistematice. Imobilul se gaseste in registrul cadastral al imobilelor sub numarul 8804.	A1
Act Administrativ nr. 81947, din 14/06/1999 emis de CJSDPAT PRAHOVA (TITLU DE PROPRIETATE;);		
B2	Intabulare, drept de PROPRIETATE, dobandit prin Reconstituire, cota actuala 1/1	A1
	1) **ŞERBAN VASILE** 2) **ŞERBAN ECATERINA** 3) **ŞERBAN OPREA**	

C. Partea III. SARCINI .

Inscrieri privind dezmembrămintele dreptului de proprietate, drepturi reale de garanţie şi sarcini	Referinţe
NU SUNT	

Anexa Nr. 1 La Partea I

Teren

Nr cadastral	Suprafaţa (mp)*	Observaţii / Referinţe
31492	1.100	

* Suprafaţa este determinată in planul de proiecţie Stereo 70.

DETALII LINIARE IMOBIL



Date referitoare la teren

Nr Crt	Categorie folosinţă	Intra vilan	Suprafaţa (mp)	Tarla	Parcelă	Nr. topo	Observaţii / Referinţe
1	arabil	NU	1.100	36	512/243	-	

Lungime Segmente

1) Valorile lungimilor segmentelor sunt obţinute din proiecţie în plan.

Punct început	X / Y	Punct sfârşit	X / Y	Lungime segment (** (m)
1	616.735,963 381.413,764	2	616.721,774 382.033,632	620.03
2	616.721,774 382.033,632	3	616.720,009 382.033,176	1.823
3	616.720,009 382.033,176	4	616.734,199 381.413,303	620.035
4	616.734,199 381.413,303	1	616.735,963 381.413,764	1.823

**** Lungimile segmentelor sunt determinate în planul de proiecţie Stereo 70 şi sunt rotunjite la 1 milimetru.**
***** Distanţa dintre puncte este formată din segmente cumulate ce sunt mai mici decât valoarea 1 milimetru.**

Extrasul de carte funciară generat prin sistemul informatic integrat al ANCPI conține informațiile din cartea funciară active la data generării. Acesta este valabil în condițiile prevăzute de art. 7 din Legea nr. 455/2001, coroborat cu art. 3 din O.U.G. nr. 41/2016, exclusiv în mediul electronic, pentru activități și procese administrative prevăzute de legislația în vigoare. Valabilitatea poate fi extinsă și în forma fizică a documentului, fără semnătură olografă, cu acceptul expres sau procedural al instituției publice ori entității care a solicitat prezentarea acestui extras.
Verificarea corectitudinii și realității informațiilor conținute de document se poate face la adresa **www.ancpi.ro/verificare**, folosind codul de verificare online disponibil în antet. Codul de verificare este valabil 30 de zile calendaristice de la momentul generării documentului.

Data și ora generării,
04/08/2025, 10:08

Acest document se eliberează gratuit pentru proprietarii imobilelor. Pentru alți solicitanți, costul extrasului este de 25 de lei la ghișeu, respectiv 20 de lei dacă este obținut online prin platforma http://epay.ancpi.ro

Oficiul de Cadastru şi Publicitate Imobiliară PRAHOVA
Biroul de Cadastru şi Publicitate Imobiliară Ploieşti

PLOIESTI, Str. Unirii nr. 2, Cod postal 100043, Tel: (0244) 51 95 69, Fax: (0244) 59 22 95

Nr.cerere	**131849**
Ziua	**01**
Luna	**08**
Anul	**2025**

Extras de Plan Cadastral de Carte Funciară pentru Imobil număr cadastral 31492 / UAT Fulga

TEREN Extravilan
Adresa: Jud. Prahova, UAT Fulga

Comuna/Oraş/Municipiu: Fulga

Nr. cadastral	Suprafaţa măsurată	Observaţii / Referinţe
31492	1100	

* Suprafaţa este determinată in planul de proiecţie Stereo 70.

DETALII LINIARE IMOBIL



Incadrare in zonă
scara 1:5000



Date referitoare la teren

Crt	Categoria de folosință	Intra vilan	Suprafaţa (mp)	Tarla	Parcelă	Observaţii / Referinţe
1	arabil	NU	1.100	36	512/243	
	TOTAL:		**1.100**			

Date referitoare la construcţii

Crt	Numar	Destinaţie construcţie	Supraf. (mp)	Situaţie juridică	Observaţii / Referinţe
Imobilul nu are in componență construcții					

Lungime Segmente
1) Valorile lungimilor segmentelor sunt obţinute din proiecţie în plan.

Punct început	X / Y	Punct sfârşit	X / Y	Lungime segment (** (m)
1	616.735,963 381.413,764	2	616.721,774 382.033,632	620.03
2	616.721,774 382.033,632	3	616.720,009 382.033,176	1.823
3	616.720,009 382.033,176	4	616.734,199 381.413,303	620.035
4	616.734,199 381.413,303	1	616.735,963 381.413,764	1.823

**** Lungimile segmentelor sunt determinate în planul de proiecţie Stereo 70 şi sunt rotunjite la 1 milimetru.**
***** Distanţa dintre puncte este formată din segmente cumulate ce sunt mai mici decât valoarea 1 milimetru.**

Certific că informațiile din prezentul extras sunt conforme cu datele din planul cadastral de carte funciară al OCPI PRAHOVA la data: 04-08-2025
Situația prezentată poate face obiectul unor modificări ulterioare, in condițiile Legii cadastrului și publicității imobiliare nr. 7/1996, republicată.

Consilier/Inspector de specialitate,

Ancuța-Elena Constantin

Oficiul de Cadastru şi Publicitate Imobiliară PRAHOVA
Biroul de Cadastru şi Publicitate Imobiliară Ploieşti

Nr. cerere	131848
Ziua	01
Luna	08
Anul	2025

Cod verificare
100192386296

EXTRAS DE CARTE FUNCIARĂ
PENTRU INFORMARE

Carte Funciară Nr. 31491 Fulga

A. Partea I. Descrierea imobilului

TEREN Extravilan

Adresa: Jud. Prahova, UAT Fulga

Nr. Crt	Nr. cadastral Nr. topografic	Suprafaţa* (mp)	Observaţii / Referinţe
A1	31491	500	Teren neimprejmuit;

B. Partea II. Proprietari şi acte

Înscrieri privitoare la dreptul de proprietate şi alte drepturi reale		Referinţe
131848 / 01/08/2025		
Registrul Cadastral al Imobilelor (UAT Fulga); Act Normativ lg.7/1996 emis de Parlamentul Romaniei;		
B1	Se infiinteaza cartea funciara a imobilului 31491 ca urmare a finalizarii inregistrarii sistematice. Imobilul se gaseste in registrul cadastral al imobilelor sub numarul 8803.	A1
Act Notarial nr. 256, din 01/11/2006 emis de BNP MARIA CALIN (CERTIFICAT DE MOSTENITOR;);		
B2	Intabulare, drept de PROPRIETATE, dobandit prin Succesiune, cota actuala 1/1	A1
	1) **CUZEA EUGEN**	

C. Partea III. SARCINI .

Inscrieri privind dezmembrămintele dreptului de proprietate, drepturi reale de garanţie şi sarcini	Referinţe
NU SUNT	

Anexa Nr. 1 La Partea I

Teren

Nr cadastral	Suprafaţa (mp)*	Observaţii / Referinţe
31491	500	

* Suprafaţa este determinată in planul de proiecţie Stereo 70.

DETALII LINIARE IMOBIL



Date referitoare la teren

Nr Crt	Categorie folosinţă	Intra vilan	Suprafaţa (mp)	Tarla	Parcelă	Nr. topo	Observaţii / Referinţe
1	arabil	NU	500	36	512/242	-	

Lungime Segmente

1) Valorile lungimilor segmentelor sunt obţinute din proiecţie în plan.

Punct început	X / Y	Punct sfârşit	X / Y	Lungime segment (** (m)
1	616.720,009 382.033,176	2	616.719,208 382.032,969	0.827
2	616.719,208 382.032,969	3	616.733,397 381.413,094	620.037
3	616.733,397 381.413,094	4	616.734,199 381.413,303	0.829
4	616.734,199 381.413,303	1	616.720,009 382.033,176	620.035

**** Lungimile segmentelor sunt determinate în planul de proiecţie Stereo 70 şi sunt rotunjite la 1 milimetru.**
***** Distanţa dintre puncte este formată din segmente cumulate ce sunt mai mici decât valoarea 1 milimetru.**

Extrasul de carte funciară generat prin sistemul informatic integrat al ANCPI conține informațiile din cartea funciară active la data generării. Acesta este valabil în condițiile prevăzute de art. 7 din Legea nr. 455/2001, coroborat cu art. 3 din O.U.G. nr. 41/2016, exclusiv în mediul electronic, pentru activități și procese administrative prevăzute de legislația în vigoare. Valabilitatea poate fi extinsă și în forma fizică a documentului, fără semnătură olografă, cu acceptul expres sau procedural al instituției publice ori entității care a solicitat prezentarea acestui extras.
Verificarea corectitudinii și realității informațiilor conținute de document se poate face la adresa **www.ancpi.ro/verificare**, folosind codul de verificare online disponibil în antet. Codul de verificare este valabil 30 de zile calendaristice de la momentul generării documentului.

Data și ora generării,
04/08/2025, 10:08

Acest document se eliberează gratuit pentru proprietarii imobilelor. Pentru alți solicitanți, costul extrasului este de 25 de lei la ghișeu, respectiv 20 de lei dacă este obținut online prin platforma http://epay.ancpi.ro

Oficiul de Cadastru şi Publicitate Imobiliară PRAHOVA
Biroul de Cadastru şi Publicitate Imobiliară Ploieşti

PLOIESTI, Str. Unirii nr. 2, Cod postal 100043, Tel: (0244) 51 95 69, Fax: (0244) 59 22 95

Nr.cerere	**131848**
Ziua	**01**
Luna	**08**
Anul	**2025**

Extras de Plan Cadastral de Carte Funciară pentru Imobil număr cadastral 31491 / UAT Fulga

TEREN Extravilan
Adresa: Jud. Prahova, UAT Fulga

Comuna/Oraş/Municipiu: Fulga

Nr. cadastral	Suprafaţa măsurată	Observaţii / Referinţe
31491	500	

* Suprafaţa este determinată in planul de proiecţie Stereo 70.

DETALII LINIARE IMOBIL



Incadrare in zonă
scara 1:5000



Date referitoare la teren

Crt	Categoria de folosință	Intra vilan	Suprafaţa (mp)	Tarla	Parcelă	Observaţii / Referinţe
1	arabil	NU	500	36	512/242	
	TOTAL:		**500**			

Date referitoare la construcţii

Crt	Numar	Destinaţie construcţie	Supraf. (mp)	Situaţie juridică	Observaţii / Referinţe
Imobilul nu are in componență construcții					

Lungime Segmente
1) Valorile lungimilor segmentelor sunt obţinute din proiecţie în plan.

Punct început	X / Y	Punct sfârşit	X / Y	Lungime segment (** (m)
1	616.720,009 382.033,176	2	616.719,208 382.032,969	0.827
2	616.719,208 382.032,969	3	616.733,397 381.413,094	620.037
3	616.733,397 381.413,094	4	616.734,199 381.413,303	0.829
4	616.734,199 381.413,303	1	616.720,009 382.033,176	620.035

**** Lungimile segmentelor sunt determinate în planul de proiecţie Stereo 70 şi sunt rotunjite la 1 milimetru.**
***** Distanţa dintre puncte este formată din segmente cumulate ce sunt mai mici decât valoarea 1 milimetru.**

Certific că informațiile din prezentul extras sunt conforme cu datele din planul cadastral de carte funciară al OCPI PRAHOVA la data: 04-08-2025
Situația prezentată poate face obiectul unor modificări ulterioare, in condițiile Legii cadastrului și publicității imobiliare nr. 7/1996, republicată.

Consilier/Inspector de specialitate,

Ancuța-Elena Constantin

Oficiul de Cadastru şi Publicitate Imobiliară PRAHOVA
Biroul de Cadastru şi Publicitate Imobiliară Ploieşti

Nr. cerere	131846
Ziua	01
Luna	08
Anul	2025

Cod verificare
100192386295

EXTRAS DE CARTE FUNCIARĂ
PENTRU INFORMARE

Carte Funciară Nr. 31490 Fulga

A. Partea I. Descrierea imobilului

TEREN Extravilan

Adresa: Jud. Prahova, UAT Fulga

Nr. Crt	Nr. cadastral Nr. topografic	Suprafaţa* (mp)	Observaţii / Referinţe
A1	31490	500	Teren neimprejmuit;

B. Partea II. Proprietari şi acte

Înscrieri privitoare la dreptul de proprietate şi alte drepturi reale		Referinţe
131846 / 01/08/2025		
Registrul Cadastral al Imobilelor (UAT Fulga); Act Normativ lg.7/1996 emis de Parlamentul Romaniei;		
B1	Se infiinteaza cartea funciara a imobilului 31490 ca urmare a finalizarii inregistrarii sistematice. Imobilul se gaseste in registrul cadastral al imobilelor sub numarul 8802.	A1
Act Administrativ nr. 85614, din 07/02/2000 emis de CJSDPAT PRAHOVA (TITLU DE PROPRIETATE;);		
B2	Intabulare, drept de PROPRIETATE, dobandit prin Reconstituire, cota actuala 1/1	A1
	1) **PUFULETE VALENTIN** 2) **CIORĂNEANU ALEXANDRINA** 3) **BĂLAŞA STANCA** 4) **RĂDUCEA SILVIA** 5) **STANCIU AURELIA**	

C. Partea III. SARCINI .

Inscrieri privind dezmembrămintele dreptului de proprietate, drepturi reale de garanţie şi sarcini	Referinţe
NU SUNT	

Anexa Nr. 1 La Partea I

Teren

Nr cadastral	Suprafaţa (mp)*	Observaţii / Referinţe
31490	500	

* Suprafaţa este determinată in planul de proiecţie Stereo 70.

DETALII LINIARE IMOBIL



Date referitoare la teren

Nr Crt	Categorie folosinţă	Intra vilan	Suprafaţa (mp)	Tarla	Parcelă	Nr. topo	Observaţii / Referinţe
1	arabil	NU	500	36	512/241	-	

Lungime Segmente

1) Valorile lungimilor segmentelor sunt obţinute din proiecţie în plan.

Punct început	X / Y	Punct sfârşit	X / Y	Lungime segment (** (m)
1	616.719,208 382.032,969	2	616.718,406 382.032,762	0.828
2	616.718,406 382.032,762	3	616.732,595 381.412,885	620.039
3	616.732,595 381.412,885	4	616.733,397 381.413,094	0.829
4	616.733,397 381.413,094	1	616.719,208 382.032,969	620.037

**** Lungimile segmentelor sunt determinate în planul de proiecţie Stereo 70 şi sunt rotunjite la 1 milimetru.**
***** Distanţa dintre puncte este formată din segmente cumulate ce sunt mai mici decât valoarea 1 milimetru.**

Extrasul de carte funciară generat prin sistemul informatic integrat al ANCPI conține informațiile din cartea funciară active la data generării. Acesta este valabil în condițiile prevăzute de art. 7 din Legea nr. 455/2001, coroborat cu art. 3 din O.U.G. nr. 41/2016, exclusiv în mediul electronic, pentru activități și procese administrative prevăzute de legislația în vigoare. Valabilitatea poate fi extinsă și în forma fizică a documentului, fără semnătură olografă, cu acceptul expres sau procedural al instituției publice ori entității care a solicitat prezentarea acestui extras.
Verificarea corectitudinii și realității informațiilor conținute de document se poate face la adresa **www.ancpi.ro/verificare**, folosind codul de verificare online disponibil în antet. Codul de verificare este valabil 30 de zile calendaristice de la momentul generării documentului.

Data și ora generării,
04/08/2025, 10:08

Acest document se eliberează gratuit pentru proprietarii imobilelor. Pentru alți solicitanți, costul extrasului este de 25 de lei la ghișeu, respectiv 20 de lei dacă este obținut online prin platforma http://epay.ancpi.ro

Oficiul de Cadastru şi Publicitate Imobiliară PRAHOVA
Biroul de Cadastru şi Publicitate Imobiliară Ploieşti

PLOIESTI, Str. Unirii nr. 2, Cod postal 100043, Tel: (0244) 51 95 69, Fax: (0244) 59 22 95

Nr.cerere	**131846**
Ziua	**01**
Luna	**08**
Anul	**2025**

Extras de Plan Cadastral de Carte Funciară pentru Imobil număr cadastral 31490 / UAT Fulga

TEREN Extravilan
Adresa: Jud. Prahova, UAT Fulga

Comuna/Oraş/Municipiu: Fulga

Nr. cadastral	Suprafaţa măsurată	Observaţii / Referinţe
31490	500	

* Suprafaţa este determinată in planul de proiecţie Stereo 70.

DETALII LINIARE IMOBIL



Incadrare in zonă
scara 1:5000



Date referitoare la teren

Crt	Categoria de folosință	Intra vilan	Suprafaţa (mp)	Tarla	Parcelă	Observaţii / Referinţe
1	arabil	NU	500	36	512/241	
	TOTAL:		**500**			

Date referitoare la construcţii

Crt	Numar	Destinaţie construcţie	Supraf. (mp)	Situaţie juridică	Observaţii / Referinţe
Imobilul nu are in componență construcții					

Lungime Segmente
1) Valorile lungimilor segmentelor sunt obţinute din proiecţie în plan.

Punct început	X / Y	Punct sfârşit	X / Y	Lungime segment (** (m)
1	616.719,208 382.032,969	2	616.718,406 382.032,762	0.828
2	616.718,406 382.032,762	3	616.732,595 381.412,885	620.039
3	616.732,595 381.412,885	4	616.733,397 381.413,094	0.829
4	616.733,397 381.413,094	1	616.719,208 382.032,969	620.037

**** Lungimile segmentelor sunt determinate în planul de proiecţie Stereo 70 şi sunt rotunjite la 1 milimetru.**
***** Distanţa dintre puncte este formată din segmente cumulate ce sunt mai mici decât valoarea 1 milimetru.**

Certific că informațiile din prezentul extras sunt conforme cu datele din planul cadastral de carte funciară al OCPI PRAHOVA la data: 04-08-2025
Situația prezentată poate face obiectul unor modificări ulterioare, in condițiile Legii cadastrului și publicității imobiliare nr. 7/1996, republicată.

Consilier/Inspector de specialitate,

Ancuța-Elena Constantin

Oficiul de Cadastru şi Publicitate Imobiliară PRAHOVA
Biroul de Cadastru şi Publicitate Imobiliară Ploieşti

Nr. cerere	131845
Ziua	01
Luna	08
Anul	2025

Cod verificare
100192386293

EXTRAS DE CARTE FUNCIARĂ
PENTRU INFORMARE

Carte Funciară Nr. 31489 Fulga

A. Partea I. Descrierea imobilului

TEREN Extravilan

Adresa: Jud. Prahova, UAT Fulga

Nr. Crt	Nr. cadastral Nr. topografic	Suprafaţa* (mp)	Observaţii / Referinţe
A1	31489	900	Teren neimprejmuit;

B. Partea II. Proprietari şi acte

Înscrieri privitoare la dreptul de proprietate şi alte drepturi reale		Referinţe
131845 / 01/08/2025		
Registrul Cadastral al Imobilelor (UAT Fulga); Act Normativ lg.7/1996 emis de Parlamentul Romaniei;		
B1	Se infiinteaza cartea funciara a imobilului 31489 ca urmare a finalizarii inregistrarii sistematice. Imobilul se gaseste in registrul cadastral al imobilelor sub numarul 8801.	A1
Act Administrativ nr. 78228, din 10/11/1998 emis de CJSDPAT PRAHOVA (TITLU DE PROPRIETATE;);		
B2	Intabulare, drept de PROPRIETATE, dobandit prin Reconstituire, cota actuala 1/1	A1
	1) **CIORĂNEANU CHIRA** 2) **NEACŞU SANDA** 3) **CIORĂNEANU MARIA** 4) **PUFULETE STANA**	

C. Partea III. SARCINI .

Inscrieri privind dezmembrămintele dreptului de proprietate, drepturi reale de garanţie şi sarcini	Referinţe
NU SUNT	

Anexa Nr. 1 La Partea I

Teren

Nr cadastral	Suprafaţa (mp)*	Observaţii / Referinţe
31489	900	

* Suprafaţa este determinată in planul de proiecţie Stereo 70.

DETALII LINIARE IMOBIL



Date referitoare la teren

Nr Crt	Categorie folosinţă	Intra vilan	Suprafaţa (mp)	Tarla	Parcelă	Nr. topo	Observaţii / Referinţe
1	arabil	NU	900	36	512/240	-	

Lungime Segmente

1) Valorile lungimilor segmentelor sunt obţinute din proiecţie în plan.

Punct început	X / Y	Punct sfârşit	X / Y	Lungime segment (** (m)
1	616.732,595 381.412,885	2	616.718,406 382.032,762	620.039
2	616.718,406 382.032,762	3	616.716,962 382.032,389	1.491
3	616.716,962 382.032,389	4	616.731,152 381.412,508	620.043
4	616.731,152 381.412,508	1	616.732,595 381.412,885	1.491

**** Lungimile segmentelor sunt determinate în planul de proiecţie Stereo 70 şi sunt rotunjite la 1 milimetru.**
***** Distanţa dintre puncte este formată din segmente cumulate ce sunt mai mici decât valoarea 1 milimetru.**

Extrasul de carte funciară generat prin sistemul informatic integrat al ANCPI conține informațiile din cartea funciară active la data generării. Acesta este valabil în condițiile prevăzute de art. 7 din Legea nr. 455/2001, coroborat cu art. 3 din O.U.G. nr. 41/2016, exclusiv în mediul electronic, pentru activități și procese administrative prevăzute de legislația în vigoare. Valabilitatea poate fi extinsă și în forma fizică a documentului, fără semnătură olografă, cu acceptul expres sau procedural al instituției publice ori entității care a solicitat prezentarea acestui extras.
Verificarea corectitudinii și realității informațiilor conținute de document se poate face la adresa **www.ancpi.ro/verificare**, folosind codul de verificare online disponibil în antet. Codul de verificare este valabil 30 de zile calendaristice de la momentul generării documentului.

Data și ora generării,
04/08/2025, 10:09

Acest document se eliberează gratuit pentru proprietarii imobilelor. Pentru alți solicitanți, costul extrasului este de 25 de lei la ghișeu, respectiv 20 de lei dacă este obținut online prin platforma http://epay.ancpi.ro

Oficiul de Cadastru şi Publicitate Imobiliară PRAHOVA
Biroul de Cadastru şi Publicitate Imobiliară Ploieşti

PLOIESTI, Str. Unirii nr. 2, Cod postal 100043, Tel: (0244) 51 95 69, Fax: (0244) 59 22 95

Nr.cerere	**131845**
Ziua	**01**
Luna	**08**
Anul	**2025**

Extras de Plan Cadastral de Carte Funciară pentru Imobil număr cadastral 31489 / UAT Fulga

TEREN Extravilan
Adresa: Jud. Prahova, UAT Fulga

Comuna/Oraş/Municipiu: Fulga

Nr. cadastral	Suprafaţa măsurată	Observaţii / Referinţe
31489	900	

* Suprafaţa este determinată in planul de proiecţie Stereo 70.

DETALII LINIARE IMOBIL



Incadrare in zonă
scara 1:5000



Date referitoare la teren

Crt	Categoria de folosință	Intra vilan	Suprafaţa (mp)	Tarla	Parcelă	Observaţii / Referinţe
1	arabil	NU	900	36	512/240	
	TOTAL:		**900**			

Date referitoare la construcţii

Crt	Numar	Destinaţie construcţie	Supraf. (mp)	Situaţie juridică	Observaţii / Referinţe
Imobilul nu are in componență construcții					

Lungime Segmente
1) Valorile lungimilor segmentelor sunt obţinute din proiecţie în plan.

Punct început	X / Y	Punct sfârşit	X / Y	Lungime segment (** (m)
1	616.732,595 381.412,885	2	616.718,406 382.032,762	620.039
2	616.718,406 382.032,762	3	616.716,962 382.032,389	1.491
3	616.716,962 382.032,389	4	616.731,152 381.412,508	620.043
4	616.731,152 381.412,508	1	616.732,595 381.412,885	1.491

**** Lungimile segmentelor sunt determinate în planul de proiecţie Stereo 70 şi sunt rotunjite la 1 milimetru.**
***** Distanţa dintre puncte este formată din segmente cumulate ce sunt mai mici decât valoarea 1 milimetru.**

Certific că informațiile din prezentul extras sunt conforme cu datele din planul cadastral de carte funciară al OCPI PRAHOVA la data: 04-08-2025
Situația prezentată poate face obiectul unor modificări ulterioare, in condițiile Legii cadastrului și publicității imobiliare nr. 7/1996, republicată.

Consilier/Inspector de specialitate,

Ancuța-Elena Constantin

Oficiul de Cadastru şi Publicitate Imobiliară PRAHOVA
Biroul de Cadastru şi Publicitate Imobiliară Ploieşti

Nr. cerere	131844
Ziua	01
Luna	08
Anul	2025

Cod verificare
100192386292

EXTRAS DE CARTE FUNCIARĂ
PENTRU INFORMARE

Carte Funciară Nr. 31488 Fulga

A. Partea I. Descrierea imobilului

TEREN Extravilan

Adresa: Jud. Prahova, UAT Fulga

Nr. Crt	Nr. cadastral Nr. topografic	Suprafaţa* (mp)	Observaţii / Referinţe
A1	31488	1.500	Teren neimprejmuit;

B. Partea II. Proprietari şi acte

Înscrieri privitoare la dreptul de proprietate şi alte drepturi reale		Referinţe
131844 / 01/08/2025		
Registrul Cadastral al Imobilelor (UAT Fulga); Act Normativ lg.7/1996 emis de Parlamentul Romaniei;		
B1	Se infiinteaza cartea funciara a imobilului 31488 ca urmare a finalizarii inregistrarii sistematice. Imobilul se gaseste in registrul cadastral al imobilelor sub numarul 8800.	A1
Act Administrativ nr. 81968, din 08/07/1999 emis de CJSDPAT PRAHOVA (TITLU DE PROPRIETATE; ATENTIE: Probleme de interpretare/preluare existente pe versoul titlului);		
B2	Intabulare, drept de PROPRIETATE, dobandit prin Reconstituire, cota actuala 1/1	A1
	1) **NEACSU NICOLAE**	

C. Partea III. SARCINI .

Inscrieri privind dezmembrămintele dreptului de proprietate, drepturi reale de garanţie şi sarcini	Referinţe
NU SUNT	

Anexa Nr. 1 La Partea I

Teren

Nr cadastral	Suprafaţa (mp)*	Observaţii / Referinţe
31488	1.500	

* Suprafaţa este determinată in planul de proiecţie Stereo 70.

DETALII LINIARE IMOBIL



Date referitoare la teren

Nr Crt	Categorie folosinţă	Intra vilan	Suprafaţa (mp)	Tarla	Parcelă	Nr. topo	Observaţii / Referinţe
1	arabil	NU	1.500	36	512/239	-	

Lungime Segmente

1) Valorile lungimilor segmentelor sunt obţinute din proiecţie în plan.

Punct început	X / Y	Punct sfârşit	X / Y	Lungime segment (** (m)
1	616.731,152 381.412,508	2	616.716,962 382.032,389	620.043
2	616.716,962 382.032,389	3	616.714,557 382.031,768	2.484
3	616.714,557 382.031,768	4	616.728,747 381.411,88	620.05
4	616.728,747 381.411,88	1	616.731,152 381.412,508	2.486

**** Lungimile segmentelor sunt determinate în planul de proiecţie Stereo 70 şi sunt rotunjite la 1 milimetru.**
***** Distanţa dintre puncte este formată din segmente cumulate ce sunt mai mici decât valoarea 1 milimetru.**

Extrasul de carte funciară generat prin sistemul informatic integrat al ANCPI conține informațiile din cartea funciară active la data generării. Acesta este valabil în condițiile prevăzute de art. 7 din Legea nr. 455/2001, coroborat cu art. 3 din O.U.G. nr. 41/2016, exclusiv în mediul electronic, pentru activități și procese administrative prevăzute de legislația în vigoare. Valabilitatea poate fi extinsă și în forma fizică a documentului, fără semnătură olografă, cu acceptul expres sau procedural al instituției publice ori entității care a solicitat prezentarea acestui extras.
Verificarea corectitudinii și realității informațiilor conținute de document se poate face la adresa **www.ancpi.ro/verificare**, folosind codul de verificare online disponibil în antet. Codul de verificare este valabil 30 de zile calendaristice de la momentul generării documentului.

Data și ora generării,
04/08/2025, 10:09

Acest document se eliberează gratuit pentru proprietarii imobilelor. Pentru alți solicitanți, costul extrasului este de 25 de lei la ghișeu, respectiv 20 de lei dacă este obținut online prin platforma http://epay.ancpi.ro

Oficiul de Cadastru şi Publicitate Imobiliară PRAHOVA
Biroul de Cadastru şi Publicitate Imobiliară Ploieşti

PLOIESTI, Str. Unirii nr. 2, Cod postal 100043, Tel: (0244) 51 95 69, Fax: (0244) 59 22 95

Nr.cerere	**131844**
Ziua	**01**
Luna	**08**
Anul	**2025**

Extras de Plan Cadastral de Carte Funciară pentru Imobil număr cadastral 31488 / UAT Fulga

TEREN Extravilan
Adresa: Jud. Prahova, UAT Fulga

Comuna/Oraş/Municipiu: Fulga

Nr. cadastral	Suprafaţa măsurată	Observaţii / Referinţe
31488	1500	

* Suprafaţa este determinată in planul de proiecţie Stereo 70.

DETALII LINIARE IMOBIL



Incadrare in zonă
scara 1:5000



Date referitoare la teren

Crt	Categoria de folosință	Intra vilan	Suprafaţa (mp)	Tarla	Parcelă	Observaţii / Referinţe
1	arabil	NU	1.500	36	512/239	
	TOTAL:		**1.500**			

Date referitoare la construcţii

Crt	Numar	Destinaţie construcţie	Supraf. (mp)	Situaţie juridică	Observaţii / Referinţe
Imobilul nu are in componență construcții					

Lungime Segmente
1) Valorile lungimilor segmentelor sunt obţinute din proiecţie în plan.

Punct început	X / Y	Punct sfârşit	X / Y	Lungime segment (** (m)
1	616.731,152 381.412,508	2	616.716,962 382.032,389	620.043
2	616.716,962 382.032,389	3	616.714,557 382.031,768	2.484
3	616.714,557 382.031,768	4	616.728,747 381.411,88	620.05
4	616.728,747 381.411,88	1	616.731,152 381.412,508	2.486

**** Lungimile segmentelor sunt determinate în planul de proiecţie Stereo 70 şi sunt rotunjite la 1 milimetru.**
***** Distanţa dintre puncte este formată din segmente cumulate ce sunt mai mici decât valoarea 1 milimetru.**

Certific că informațiile din prezentul extras sunt conforme cu datele din planul cadastral de carte funciară al OCPI PRAHOVA la data: 04-08-2025
Situația prezentată poate face obiectul unor modificări ulterioare, in condițiile Legii cadastrului și publicității imobiliare nr. 7/1996, republicată.

Consilier/Inspector de specialitate,

Ancuța-Elena Constantin

Oficiul de Cadastru şi Publicitate Imobiliară PRAHOVA
Biroul de Cadastru şi Publicitate Imobiliară Ploieşti

Nr. cerere	131843
Ziua	01
Luna	08
Anul	2025

Cod verificare
100192386291

EXTRAS DE CARTE FUNCIARĂ
PENTRU INFORMARE

Carte Funciară Nr. 31487 Fulga

A. Partea I. Descrierea imobilului

TEREN Extravilan

Adresa: Jud. Prahova, UAT Fulga

Nr. Crt	Nr. cadastral Nr. topografic	Suprafaţa* (mp)	Observaţii / Referinţe
A1	31487	1.700	Teren neimprejmuit;

B. Partea II. Proprietari şi acte

Înscrieri privitoare la dreptul de proprietate şi alte drepturi reale		Referinţe
131843 / 01/08/2025		
Registrul Cadastral al Imobilelor (UAT Fulga); Act Normativ lg.7/1996 emis de Parlamentul Romaniei;		
B1	Se infiinteaza cartea funciara a imobilului 31487 ca urmare a finalizarii inregistrarii sistematice. Imobilul se gaseste in registrul cadastral al imobilelor sub numarul 8799.	A1
Act Notarial nr. 173, din 18/06/2014 emis de BIN CALIN MARIA (CERTIFICAT DE MOSTENITOR;);		
B2	Intabulare, drept de PROPRIETATE, dobandit prin Succesiune, cota actuala 1/3	A1
	1) **ZAHARIA CONSTANTIN**	
B3	Intabulare, drept de PROPRIETATE, dobandit prin Succesiune, cota actuala 1/3	A1
	1) **ANGHEL VASILICA**	
B4	Intabulare, drept de PROPRIETATE, dobandit prin Succesiune, cota actuala 1/3	A1
	1) **VASILE LUCICA**	

C. Partea III. SARCINI .

Inscrieri privind dezmembrămintele dreptului de proprietate, drepturi reale de garanţie şi sarcini	Referinţe
NU SUNT	

Anexa Nr. 1 La Partea I

Teren

Nr cadastral	Suprafaţa (mp)*	Observaţii / Referinţe
31487	1.700	

* Suprafaţa este determinată in planul de proiecţie Stereo 70.

DETALII LINIARE IMOBIL



Date referitoare la teren

Nr Crt	Categorie folosinţă	Intra vilan	Suprafaţa (mp)	Tarla	Parcelă	Nr. topo	Observaţii / Referinţe
1	arabil	NU	1.700	36	512/238	-	

Lungime Segmente
1) Valorile lungimilor segmentelor sunt obţinute din proiecţie în plan.

Punct început	X / Y	Punct sfârşit	X / Y	Lungime segment (** (m)
1	616.714,557 382.031,768	2	616.711,83 382.031,064	2.816
2	616.711,83 382.031,064	3	616.726,02 381.411,169	620.057
3	616.726,02 381.411,169	4	616.728,747 381.411,88	2.818
4	616.728,747 381.411,88	1	616.714,557 382.031,768	620.05

**** Lungimile segmentelor sunt determinate în planul de proiecţie Stereo 70 şi sunt rotunjite la 1 milimetru.**
***** Distanţa dintre puncte este formată din segmente cumulate ce sunt mai mici decât valoarea 1 milimetru.**

Extrasul de carte funciară generat prin sistemul informatic integrat al ANCPI conține informațiile din cartea funciară active la data generării. Acesta este valabil în condițiile prevăzute de art. 7 din Legea nr. 455/2001, coroborat cu art. 3 din O.U.G. nr. 41/2016, exclusiv în mediul electronic, pentru activități și procese administrative prevăzute de legislația în vigoare. Valabilitatea poate fi extinsă și în forma fizică a documentului, fără semnătură olografă, cu acceptul expres sau procedural al instituției publice ori entității care a solicitat prezentarea acestui extras.
Verificarea corectitudinii și realității informațiilor conținute de document se poate face la adresa **www.ancpi.ro/verificare**, folosind codul de verificare online disponibil în antet. Codul de verificare este valabil 30 de zile calendaristice de la momentul generării documentului.

Data și ora generării,
04/08/2025, 10:09

Acest document se eliberează gratuit pentru proprietarii imobilelor. Pentru alți solicitanți, costul extrasului este de 25 de lei la ghișeu, respectiv 20 de lei dacă este obținut online prin platforma http://epay.ancpi.ro

Oficiul de Cadastru şi Publicitate Imobiliară PRAHOVA
Biroul de Cadastru şi Publicitate Imobiliară Ploieşti

PLOIESTI, Str. Unirii nr. 2, Cod postal 100043, Tel: (0244) 51 95 69, Fax: (0244) 59 22 95

Nr.cerere	**131843**
Ziua	**01**
Luna	**08**
Anul	**2025**

Extras de Plan Cadastral de Carte Funciară pentru Imobil număr cadastral 31487 / UAT Fulga

TEREN Extravilan
Adresa: Jud. Prahova, UAT Fulga

Comuna/Oraş/Municipiu: Fulga

Nr. cadastral	Suprafaţa măsurată	Observaţii / Referinţe
31487	1700	

* Suprafaţa este determinată in planul de proiecţie Stereo 70.

DETALII LINIARE IMOBIL



Incadrare in zonă
scara 1:5000



Date referitoare la teren

Crt	Categoria de folosință	Intra vilan	Suprafaţa (mp)	Tarla	Parcelă	Observaţii / Referinţe
1	arabil	NU	1.700	36	512/238	
	TOTAL:		**1.700**			

Date referitoare la construcţii

Crt	Numar	Destinaţie construcţie	Supraf. (mp)	Situaţie juridică	Observaţii / Referinţe
Imobilul nu are in componență construcții					

Lungime Segmente
1) Valorile lungimilor segmentelor sunt obţinute din proiecţie în plan.

Punct început	X / Y	Punct sfârşit	X / Y	Lungime segment (** (m)
1	616.714,557 382.031,768	2	616.711,83 382.031,064	2.816
2	616.711,83 382.031,064	3	616.726,02 381.411,169	620.057
3	616.726,02 381.411,169	4	616.728,747 381.411,88	2.818
4	616.728,747 381.411,88	1	616.714,557 382.031,768	620.05

**** Lungimile segmentelor sunt determinate în planul de proiecţie Stereo 70 şi sunt rotunjite la 1 milimetru.**
***** Distanţa dintre puncte este formată din segmente cumulate ce sunt mai mici decât valoarea 1 milimetru.**

Certific că informațiile din prezentul extras sunt conforme cu datele din planul cadastral de carte funciară al OCPI PRAHOVA la data: 04-08-2025
Situația prezentată poate face obiectul unor modificări ulterioare, in condițiile Legii cadastrului și publicității imobiliare nr. 7/1996, republicată.

Consilier/Inspector de specialitate,

Ancuța-Elena Constantin

Oficiul de Cadastru şi Publicitate Imobiliară PRAHOVA
Biroul de Cadastru şi Publicitate Imobiliară Ploieşti

Nr. cerere	131842
Ziua	01
Luna	08
Anul	2025

Cod verificare
100192386290

EXTRAS DE CARTE FUNCIARĂ
PENTRU INFORMARE

Carte Funciară Nr. 31486 Fulga

A. Partea I. Descrierea imobilului

TEREN Extravilan

Adresa: Jud. Prahova, UAT Fulga

Nr. Crt	Nr. cadastral Nr. topografic	Suprafaţa* (mp)	Observaţii / Referinţe
A1	31486	700	Teren neimprejmuit;

B. Partea II. Proprietari şi acte

Înscrieri privitoare la dreptul de proprietate şi alte drepturi reale		Referinţe
131842 / 01/08/2025		
Registrul Cadastral al Imobilelor (UAT Fulga); Act Normativ lg.7/1996 emis de Parlamentul Romaniei;		
B1	Se infiinteaza cartea funciara a imobilului 31486 ca urmare a finalizarii inregistrarii sistematice. Imobilul se gaseste in registrul cadastral al imobilelor sub numarul 8798.	A1
Act Administrativ nr. 79107, din 07/01/1999 emis de CJSDPAT PRAHOVA (TITLU DE PROPRIETATE;);		
B2	Intabulare, drept de PROPRIETATE, dobandit prin Reconstituire, cota actuala 1/1	A1
	1) **CUZEA MIHAI**	

C. Partea III. SARCINI .

Inscrieri privind dezmembrămintele dreptului de proprietate, drepturi reale de garanţie şi sarcini	Referinţe
NU SUNT	

Anexa Nr. 1 La Partea I

Teren

Nr cadastral	Suprafaţa (mp)*	Observaţii / Referinţe
31486	700	

* Suprafaţa este determinată in planul de proiecţie Stereo 70.

DETALII LINIARE IMOBIL



Date referitoare la teren

Nr Crt	Categorie folosinţă	Intra vilan	Suprafaţa (mp)	Tarla	Parcelă	Nr. topo	Observaţii / Referinţe
1	arabil	NU	700	36	512/237	-	

Lungime Segmente
1) Valorile lungimilor segmentelor sunt obţinute din proiecţie în plan.

Punct început	X / Y	Punct sfârşit	X / Y	Lungime segment (** (m)
1	616.726,02 381.411,169	2	616.711,83 382.031,064	620.057
2	616.711,83 382.031,064	3	616.710,708 382.030,774	1.159
3	616.710,708 382.030,774	4	616.724,898 381.410,876	620.06
4	616.724,898 381.410,876	1	616.726,02 381.411,169	1.16

**** Lungimile segmentelor sunt determinate în planul de proiecţie Stereo 70 şi sunt rotunjite la 1 milimetru.**
***** Distanţa dintre puncte este formată din segmente cumulate ce sunt mai mici decât valoarea 1 milimetru.**

Extrasul de carte funciară generat prin sistemul informatic integrat al ANCPI conține informațiile din cartea funciară active la data generării. Acesta este valabil în condițiile prevăzute de art. 7 din Legea nr. 455/2001, coroborat cu art. 3 din O.U.G. nr. 41/2016, exclusiv în mediul electronic, pentru activități și procese administrative prevăzute de legislația în vigoare. Valabilitatea poate fi extinsă și în forma fizică a documentului, fără semnătură olografă, cu acceptul expres sau procedural al instituției publice ori entității care a solicitat prezentarea acestui extras.
Verificarea corectitudinii și realității informațiilor conținute de document se poate face la adresa **www.ancpi.ro/verificare**, folosind codul de verificare online disponibil în antet. Codul de verificare este valabil 30 de zile calendaristice de la momentul generării documentului.

Data și ora generării,
04/08/2025, 10:09

Acest document se eliberează gratuit pentru proprietarii imobilelor. Pentru alți solicitanți, costul extrasului este de 25 de lei la ghișeu, respectiv 20 de lei dacă este obținut online prin platforma http://epay.ancpi.ro

Oficiul de Cadastru şi Publicitate Imobiliară PRAHOVA
Biroul de Cadastru şi Publicitate Imobiliară Ploieşti

PLOIESTI, Str. Unirii nr. 2, Cod postal 100043, Tel: (0244) 51 95 69, Fax: (0244) 59 22 95

Nr.cerere	**131842**
Ziua	**01**
Luna	**08**
Anul	**2025**

Extras de Plan Cadastral de Carte Funciară pentru Imobil număr cadastral 31486 / UAT Fulga

TEREN Extravilan
Adresa: Jud. Prahova, UAT Fulga

Comuna/Oraş/Municipiu: Fulga

Nr. cadastral	Suprafaţa măsurată	Observaţii / Referinţe
31486	700	

* Suprafaţa este determinată in planul de proiecţie Stereo 70.

DETALII LINIARE IMOBIL



Incadrare in zonă
scara 1:5000



Date referitoare la teren

Crt	Categoria de folosință	Intra vilan	Suprafaţa (mp)	Tarla	Parcelă	Observaţii / Referinţe
1	arabil	NU	700	36	512/237	
	TOTAL:		**700**			

Date referitoare la construcţii

Crt	Numar	Destinaţie construcţie	Supraf. (mp)	Situaţie juridică	Observaţii / Referinţe
Imobilul nu are in componență construcții					

Lungime Segmente
1) Valorile lungimilor segmentelor sunt obţinute din proiecţie în plan.

Punct început	X / Y	Punct sfârşit	X / Y	Lungime segment (** (m)
1	616.726,02 381.411,169	2	616.711,83 382.031,064	620.057
2	616.711,83 382.031,064	3	616.710,708 382.030,774	1.159
3	616.710,708 382.030,774	4	616.724,898 381.410,876	620.06
4	616.724,898 381.410,876	1	616.726,02 381.411,169	1.16

**** Lungimile segmentelor sunt determinate în planul de proiecţie Stereo 70 şi sunt rotunjite la 1 milimetru.**
***** Distanţa dintre puncte este formată din segmente cumulate ce sunt mai mici decât valoarea 1 milimetru.**

Certific că informațiile din prezentul extras sunt conforme cu datele din planul cadastral de carte funciară al OCPI PRAHOVA la data: 04-08-2025
Situația prezentată poate face obiectul unor modificări ulterioare, in condițiile Legii cadastrului și publicității imobiliare nr. 7/1996, republicată.

Consilier/Inspector de specialitate,

Ancuța-Elena Constantin

Oficiul de Cadastru şi Publicitate Imobiliară PRAHOVA
Biroul de Cadastru şi Publicitate Imobiliară Ploieşti

Nr. cerere	131841
Ziua	01
Luna	08
Anul	2025

Cod verificare
100192386289

EXTRAS DE CARTE FUNCIARĂ
PENTRU INFORMARE

Carte Funciară Nr. 31485 Fulga

A. Partea I. Descrierea imobilului

TEREN Extravilan

Adresa: Jud. Prahova, UAT Fulga

Nr. Crt	Nr. cadastral Nr. topografic	Suprafaţa* (mp)	Observaţii / Referinţe
A1	31485	1.400	Teren neimprejmuit;

B. Partea II. Proprietari şi acte

Înscrieri privitoare la dreptul de proprietate şi alte drepturi reale		Referinţe
131841 / 01/08/2025		
Registrul Cadastral al Imobilelor (UAT Fulga); Act Normativ lg.7/1996 emis de Parlamentul Romaniei;		
B1	Se infiinteaza cartea funciara a imobilului 31485 ca urmare a finalizarii inregistrarii sistematice. Imobilul se gaseste in registrul cadastral al imobilelor sub numarul 8797.	A1
Act Notarial nr. 183, din 08/02/2024 emis de NP Burtică Adela (ACT DE PARTAJ VOLUNTAR;);		
B2	Intabulare, drept de PROPRIETATE, dobandit prin Iesire Din Indiviziune, cota actuala 1/1	A1
	1) **TOADER VASILICA**	

C. Partea III. SARCINI .

Inscrieri privind dezmembrămintele dreptului de proprietate, drepturi reale de garanţie şi sarcini	Referinţe
NU SUNT	

Anexa Nr. 1 La Partea I

Teren

Nr cadastral	Suprafaţa (mp)*	Observaţii / Referinţe
31485	1.400	

* Suprafaţa este determinată in planul de proiecţie Stereo 70.

DETALII LINIARE IMOBIL



Date referitoare la teren

Nr Crt	Categorie folosinţă	Intra vilan	Suprafaţa (mp)	Tarla	Parcelă	Nr. topo	Observaţii / Referinţe
1	arabil	NU	1.400	36	512/236	-	

Lungime Segmente

1) Valorile lungimilor segmentelor sunt obţinute din proiecţie în plan.

Punct început	X / Y	Punct sfârşit	X / Y	Lungime segment (** (m)
1	616.710,708 382.030,774	2	616.708,463 382.030,194	2.319
2	616.708,463 382.030,194	3	616.722,653 381.410,29	620.066
3	616.722,653 381.410,29	4	616.724,898 381.410,876	2.32
4	616.724,898 381.410,876	1	616.710,708 382.030,774	620.06

**** Lungimile segmentelor sunt determinate în planul de proiecţie Stereo 70 şi sunt rotunjite la 1 milimetru.**
***** Distanţa dintre puncte este formată din segmente cumulate ce sunt mai mici decât valoarea 1 milimetru.**

Extrasul de carte funciară generat prin sistemul informatic integrat al ANCPI conține informațiile din cartea funciară active la data generării. Acesta este valabil în condițiile prevăzute de art. 7 din Legea nr. 455/2001, coroborat cu art. 3 din O.U.G. nr. 41/2016, exclusiv în mediul electronic, pentru activități și procese administrative prevăzute de legislația în vigoare. Valabilitatea poate fi extinsă și în forma fizică a documentului, fără semnătură olografă, cu acceptul expres sau procedural al instituției publice ori entității care a solicitat prezentarea acestui extras.
Verificarea corectitudinii și realității informațiilor conținute de document se poate face la adresa **www.ancpi.ro/verificare**, folosind codul de verificare online disponibil în antet. Codul de verificare este valabil 30 de zile calendaristice de la momentul generării documentului.

Data și ora generării,
04/08/2025, 10:09

Acest document se eliberează gratuit pentru proprietarii imobilelor. Pentru alți solicitanți, costul extrasului este de 25 de lei la ghișeu, respectiv 20 de lei dacă este obținut online prin platforma http://epay.ancpi.ro

Oficiul de Cadastru şi Publicitate Imobiliară PRAHOVA
Biroul de Cadastru şi Publicitate Imobiliară Ploieşti

PLOIESTI, Str. Unirii nr. 2, Cod postal 100043, Tel: (0244) 51 95 69, Fax: (0244) 59 22 95

Nr.cerere	**131841**
Ziua	**01**
Luna	**08**
Anul	**2025**

Extras de Plan Cadastral de Carte Funciară pentru Imobil număr cadastral 31485 / UAT Fulga

TEREN Extravilan
Adresa: Jud. Prahova, UAT Fulga

Comuna/Oraş/Municipiu: Fulga

Nr. cadastral	Suprafaţa măsurată	Observaţii / Referinţe
31485	1400	

* Suprafaţa este determinată in planul de proiecţie Stereo 70.

DETALII LINIARE IMOBIL



Incadrare in zonă
scara 1:5000



Date referitoare la teren

Crt	Categoria de folosință	Intra vilan	Suprafaţa (mp)	Tarla	Parcelă	Observaţii / Referinţe
1	arabil	NU	1.400	36	512/236	
	TOTAL:		**1.400**			

Date referitoare la construcţii

Crt	Numar	Destinaţie construcţie	Supraf. (mp)	Situaţie juridică	Observaţii / Referinţe
Imobilul nu are in componență construcții					

Lungime Segmente
1) Valorile lungimilor segmentelor sunt obţinute din proiecţie în plan.

Punct început	X / Y	Punct sfârşit	X / Y	Lungime segment (** (m)
1	616.710,708 382.030,774	2	616.708,463 382.030,194	2.319
2	616.708,463 382.030,194	3	616.722,653 381.410,29	620.066
3	616.722,653 381.410,29	4	616.724,898 381.410,876	2.32
4	616.724,898 381.410,876	1	616.710,708 382.030,774	620.06

**** Lungimile segmentelor sunt determinate în planul de proiecţie Stereo 70 şi sunt rotunjite la 1 milimetru.**
***** Distanţa dintre puncte este formată din segmente cumulate ce sunt mai mici decât valoarea 1 milimetru.**

Certific că informațiile din prezentul extras sunt conforme cu datele din planul cadastral de carte funciară al OCPI PRAHOVA la data: 04-08-2025
Situația prezentată poate face obiectul unor modificări ulterioare, in condițiile Legii cadastrului și publicității imobiliare nr. 7/1996, republicată.

Consilier/Inspector de specialitate,

Ancuța-Elena Constantin

Oficiul de Cadastru şi Publicitate Imobiliară PRAHOVA
Biroul de Cadastru şi Publicitate Imobiliară Ploieşti

Nr. cerere	131840
Ziua	01
Luna	08
Anul	2025

Cod verificare
100192386288

EXTRAS DE CARTE FUNCIARĂ
PENTRU INFORMARE

Carte Funciară Nr. 31484 Fulga

A. Partea I. Descrierea imobilului

TEREN Extravilan

Adresa: Jud. Prahova, UAT Fulga

Nr. Crt	Nr. cadastral Nr. topografic	Suprafaţa* (mp)	Observaţii / Referinţe
A1	31484	1.800	Teren neimprejmuit;

B. Partea II. Proprietari şi acte

Înscrieri privitoare la dreptul de proprietate şi alte drepturi reale		Referinţe
131840 / 01/08/2025		
Registrul Cadastral al Imobilelor (UAT Fulga); Act Normativ lg.7/1996 emis de Parlamentul Romaniei;		
B1	Se infiinteaza cartea funciara a imobilului 31484 ca urmare a finalizarii inregistrarii sistematice. Imobilul se gaseste in registrul cadastral al imobilelor sub numarul 8796.	A1
Act Administrativ nr. 79579, din 13/05/1999 emis de CJSDPAT PRAHOVA (TITLU DE PROPRIETATE;);		
B2	Intabulare, drept de PROPRIETATE, dobandit prin Reconstituire, cota actuala 1/1	A1
	1) **PARASCHIV IOANA**	

C. Partea III. SARCINI .

Inscrieri privind dezmembrămintele dreptului de proprietate, drepturi reale de garanţie şi sarcini	Referinţe
NU SUNT	

Anexa Nr. 1 La Partea I

Teren

Nr cadastral	Suprafaţa (mp)*	Observaţii / Referinţe
31484	1.800	

* Suprafaţa este determinată in planul de proiecţie Stereo 70.

DETALII LINIARE IMOBIL



Date referitoare la teren

Nr Crt	Categorie folosinţă	Intra vilan	Suprafaţa (mp)	Tarla	Parcelă	Nr. topo	Observaţii / Referinţe
1	arabil	NU	1.800	36	512/235	-	

Lungime Segmente

1) Valorile lungimilor segmentelor sunt obţinute din proiecţie în plan.

Punct început	X / Y	Punct sfârşit	X / Y	Lungime segment (** (m)
1	616.722,653 381.410,29	2	616.708,463 382.030,194	620.066
2	616.708,463 382.030,194	3	616.705,576 382.029,449	2.982
3	616.705,576 382.029,449	4	616.719,766 381.409,537	620.074
4	616.719,766 381.409,537	1	616.722,653 381.410,29	2.984

**** Lungimile segmentelor sunt determinate în planul de proiecţie Stereo 70 şi sunt rotunjite la 1 milimetru.**
***** Distanţa dintre puncte este formată din segmente cumulate ce sunt mai mici decât valoarea 1 milimetru.**

Extrasul de carte funciară generat prin sistemul informatic integrat al ANCPI conține informațiile din cartea funciară active la data generării. Acesta este valabil în condițiile prevăzute de art. 7 din Legea nr. 455/2001, coroborat cu art. 3 din O.U.G. nr. 41/2016, exclusiv în mediul electronic, pentru activități și procese administrative prevăzute de legislația în vigoare. Valabilitatea poate fi extinsă și în forma fizică a documentului, fără semnătură olografă, cu acceptul expres sau procedural al instituției publice ori entității care a solicitat prezentarea acestui extras.
Verificarea corectitudinii și realității informațiilor conținute de document se poate face la adresa **www.ancpi.ro/verificare**, folosind codul de verificare online disponibil în antet. Codul de verificare este valabil 30 de zile calendaristice de la momentul generării documentului.

Data și ora generării,
04/08/2025, 10:09

Acest document se eliberează gratuit pentru proprietarii imobilelor. Pentru alți solicitanți, costul extrasului este de 25 de lei la ghișeu, respectiv 20 de lei dacă este obținut online prin platforma http://epay.ancpi.ro

Oficiul de Cadastru şi Publicitate Imobiliară PRAHOVA
Biroul de Cadastru şi Publicitate Imobiliară Ploieşti

PLOIESTI, Str. Unirii nr. 2, Cod postal 100043, Tel: (0244) 51 95 69, Fax: (0244) 59 22 95

Nr.cerere	**131840**
Ziua	**01**
Luna	**08**
Anul	**2025**

Extras de Plan Cadastral de Carte Funciară pentru Imobil număr cadastral 31484 / UAT Fulga

TEREN Extravilan
Adresa: Jud. Prahova, UAT Fulga

Comuna/Oraş/Municipiu: Fulga

Nr. cadastral	Suprafaţa măsurată	Observaţii / Referinţe
31484	1800	

* Suprafaţa este determinată in planul de proiecţie Stereo 70.

DETALII LINIARE IMOBIL



Incadrare in zonă
scara 1:5000



Date referitoare la teren

Crt	Categoria de folosință	Intra vilan	Suprafaţa (mp)	Tarla	Parcelă	Observaţii / Referinţe
1	arabil	NU	1.800	36	512/235	
	TOTAL:		**1.800**			

Date referitoare la construcţii

Crt	Numar	Destinaţie construcţie	Supraf. (mp)	Situaţie juridică	Observaţii / Referinţe
Imobilul nu are in componență construcții					

Lungime Segmente
1) Valorile lungimilor segmentelor sunt obţinute din proiecţie în plan.

Punct început	X / Y	Punct sfârşit	X / Y	Lungime segment (** (m)
1	616.722,653 381.410,29	2	616.708,463 382.030,194	620.066
2	616.708,463 382.030,194	3	616.705,576 382.029,449	2.982
3	616.705,576 382.029,449	4	616.719,766 381.409,537	620.074
4	616.719,766 381.409,537	1	616.722,653 381.410,29	2.984

**** Lungimile segmentelor sunt determinate în planul de proiecţie Stereo 70 şi sunt rotunjite la 1 milimetru.**
***** Distanţa dintre puncte este formată din segmente cumulate ce sunt mai mici decât valoarea 1 milimetru.**

Certific că informațiile din prezentul extras sunt conforme cu datele din planul cadastral de carte funciară al OCPI PRAHOVA la data: 04-08-2025
Situația prezentată poate face obiectul unor modificări ulterioare, in condițiile Legii cadastrului și publicității imobiliare nr. 7/1996, republicată.

Consilier/Inspector de specialitate,

Ancuța-Elena Constantin

Oficiul de Cadastru şi Publicitate Imobiliară PRAHOVA
Biroul de Cadastru şi Publicitate Imobiliară Ploieşti

Nr. cerere	131839
Ziua	01
Luna	08
Anul	2025

Cod verificare
100192386287

EXTRAS DE CARTE FUNCIARĂ
PENTRU INFORMARE

Carte Funciară Nr. 31483 Fulga

A. Partea I. Descrierea imobilului

TEREN Extravilan

Adresa: Jud. Prahova, UAT Fulga

Nr. Crt	Nr. cadastral Nr. topografic	Suprafaţa* (mp)	Observaţii / Referinţe
A1	31483	1.100	Teren neimprejmuit;

B. Partea II. Proprietari şi acte

Înscrieri privitoare la dreptul de proprietate şi alte drepturi reale		Referinţe
131839 / 01/08/2025		
Registrul Cadastral al Imobilelor (UAT Fulga); Act Normativ lg.7/1996 emis de Parlamentul Romaniei;		
B1	Se infiinteaza cartea funciara a imobilului 31483 ca urmare a finalizarii inregistrarii sistematice. Imobilul se gaseste in registrul cadastral al imobilelor sub numarul 8795.	A1
Act Administrativ nr. 78238, din 10/11/1998 emis de CJSDPAT PRAHOVA (TITLU DE PROPRIETATE;);		
B2	Intabulare, drept de PROPRIETATE, dobandit prin Reconstituire, cota actuala 1/1	A1
	1) **MANEA CONSTANTIN**	

C. Partea III. SARCINI .

Inscrieri privind dezmembrămintele dreptului de proprietate, drepturi reale de garanţie şi sarcini	Referinţe
NU SUNT	

Anexa Nr. 1 La Partea I

Teren

Nr cadastral	Suprafaţa (mp)*	Observaţii / Referinţe
31483	1.100	

* Suprafaţa este determinată in planul de proiecţie Stereo 70.

DETALII LINIARE IMOBIL



Date referitoare la teren

Nr Crt	Categorie folosinţă	Intra vilan	Suprafaţa (mp)	Tarla	Parcelă	Nr. topo	Observaţii / Referinţe
1	arabil	NU	1.100	36	512/234	-	

Lungime Segmente

1) Valorile lungimilor segmentelor sunt obţinute din proiecţie în plan.

Punct început	X / Y	Punct sfârşit	X / Y	Lungime segment (** (m)
1	616.705,576 382.029,449	2	616.703,812 382.028,993	1.822
2	616.703,812 382.028,993	3	616.718,003 381.409,076	620.079
3	616.718,003 381.409,076	4	616.719,766 381.409,537	1.822
4	616.719,766 381.409,537	1	616.705,576 382.029,449	620.074

**** Lungimile segmentelor sunt determinate în planul de proiecţie Stereo 70 şi sunt rotunjite la 1 milimetru.**
***** Distanţa dintre puncte este formată din segmente cumulate ce sunt mai mici decât valoarea 1 milimetru.**

Extrasul de carte funciară generat prin sistemul informatic integrat al ANCPI conține informațiile din cartea funciară active la data generării. Acesta este valabil în condițiile prevăzute de art. 7 din Legea nr. 455/2001, coroborat cu art. 3 din O.U.G. nr. 41/2016, exclusiv în mediul electronic, pentru activități și procese administrative prevăzute de legislația în vigoare. Valabilitatea poate fi extinsă și în forma fizică a documentului, fără semnătură olografă, cu acceptul expres sau procedural al instituției publice ori entității care a solicitat prezentarea acestui extras.
Verificarea corectitudinii și realității informațiilor conținute de document se poate face la adresa **www.ancpi.ro/verificare**, folosind codul de verificare online disponibil în antet. Codul de verificare este valabil 30 de zile calendaristice de la momentul generării documentului.

Data și ora generării,
04/08/2025, 10:09

Acest document se eliberează gratuit pentru proprietarii imobilelor. Pentru alți solicitanți, costul extrasului este de 25 de lei la ghișeu, respectiv 20 de lei dacă este obținut online prin platforma http://epay.ancpi.ro

Oficiul de Cadastru şi Publicitate Imobiliară PRAHOVA
Biroul de Cadastru şi Publicitate Imobiliară Ploieşti

PLOIESTI, Str. Unirii nr. 2, Cod postal 100043, Tel: (0244) 51 95 69, Fax: (0244) 59 22 95

Nr.cerere	**131839**
Ziua	**01**
Luna	**08**
Anul	**2025**

Extras de Plan Cadastral de Carte Funciară pentru Imobil număr cadastral 31483 / UAT Fulga

TEREN Extravilan
Adresa: Jud. Prahova, UAT Fulga

Comuna/Oraş/Municipiu: Fulga

Nr. cadastral	Suprafaţa măsurată	Observaţii / Referinţe
31483	1100	

* Suprafaţa este determinată in planul de proiecţie Stereo 70.

DETALII LINIARE IMOBIL



Incadrare in zonă
scara 1:5000



Date referitoare la teren

Crt	Categoria de folosință	Intra vilan	Suprafaţa (mp)	Tarla	Parcelă	Observaţii / Referinţe
1	arabil	NU	1.100	36	512/234	
	TOTAL:		**1.100**			

Date referitoare la construcţii

Crt	Numar	Destinaţie construcţie	Supraf. (mp)	Situaţie juridică	Observaţii / Referinţe
Imobilul nu are in componență construcții					

Lungime Segmente
1) Valorile lungimilor segmentelor sunt obţinute din proiecţie în plan.

Punct început	X / Y	Punct sfârşit	X / Y	Lungime segment (** (m)
1	616.705,576 382.029,449	2	616.703,812 382.028,993	1.822
2	616.703,812 382.028,993	3	616.718,003 381.409,076	620.079
3	616.718,003 381.409,076	4	616.719,766 381.409,537	1.822
4	616.719,766 381.409,537	1	616.705,576 382.029,449	620.074

**** Lungimile segmentelor sunt determinate în planul de proiecţie Stereo 70 şi sunt rotunjite la 1 milimetru.**
***** Distanţa dintre puncte este formată din segmente cumulate ce sunt mai mici decât valoarea 1 milimetru.**

Certific că informațiile din prezentul extras sunt conforme cu datele din planul cadastral de carte funciară al OCPI PRAHOVA la data: 04-08-2025
Situația prezentată poate face obiectul unor modificări ulterioare, in condițiile Legii cadastrului și publicității imobiliare nr. 7/1996, republicată.

Consilier/Inspector de specialitate,

Ancuța-Elena Constantin

Oficiul de Cadastru şi Publicitate Imobiliară PRAHOVA
Biroul de Cadastru şi Publicitate Imobiliară Ploieşti

Nr. cerere	131838
Ziua	01
Luna	08
Anul	2025

Cod verificare
100192386286

EXTRAS DE CARTE FUNCIARĂ
PENTRU INFORMARE

Carte Funciară Nr. 31482 Fulga

A. Partea I. Descrierea imobilului

TEREN Extravilan

Adresa: Jud. Prahova, UAT Fulga

Nr. Crt	Nr. cadastral Nr. topografic	Suprafaţa* (mp)	Observaţii / Referinţe
A1	31482	900	Teren neimprejmuit;

B. Partea II. Proprietari şi acte

Înscrieri privitoare la dreptul de proprietate şi alte drepturi reale		Referinţe
131838 / 01/08/2025		
Registrul Cadastral al Imobilelor (UAT Fulga); Act Normativ lg.7/1996 emis de Parlamentul Romaniei;		
B1	Se infiinteaza cartea funciara a imobilului 31482 ca urmare a finalizarii inregistrarii sistematice. Imobilul se gaseste in registrul cadastral al imobilelor sub numarul 8794.	A1
Act Administrativ nr. 78275, din 06/01/1999 emis de CJSDPAT PRAHOVA (TITLU DE PROPRIETATE;);		
B2	Intabulare, drept de PROPRIETATE, dobandit prin Reconstituire, cota actuala 3/4	A1
	1) **BADEA GHEORGHE**	
Act Notarial nr. 100, din 21/05/2012 emis de BNP MARIA CALIN (CERTIFICAT DE MOSTENITOR;);		
B3	Intabulare, drept de PROPRIETATE, dobandit prin Succesiune, cota actuala 1/4	A1
	1) **BADEA GHEORGHE**	

C. Partea III. SARCINI .

Inscrieri privind dezmembrămintele dreptului de proprietate, drepturi reale de garanţie şi sarcini	Referinţe
NU SUNT	

Anexa Nr. 1 La Partea I

Teren

Nr cadastral	Suprafaţa (mp)*	Observaţii / Referinţe
31482	900	

* Suprafaţa este determinată in planul de proiecţie Stereo 70.

DETALII LINIARE IMOBIL



Date referitoare la teren

Nr Crt	Categorie folosinţă	Intra vilan	Suprafaţa (mp)	Tarla	Parcelă	Nr. topo	Observaţii / Referinţe
1	arabil	NU	900	36	512/233	-	

Lungime Segmente
1) Valorile lungimilor segmentelor sunt obţinute din proiecţie în plan.

Punct început	X / Y	Punct sfârşit	X / Y	Lungime segment (** (m)
1	616.718,003 381.409,076	2	616.703,812 382.028,993	620.079
2	616.703,812 382.028,993	3	616.702,369 382.028,621	1.49
3	616.702,369 382.028,621	4	616.716,559 381.408,7	620.083
4	616.716,559 381.408,7	1	616.718,003 381.409,076	1.492

**** Lungimile segmentelor sunt determinate în planul de proiecţie Stereo 70 şi sunt rotunjite la 1 milimetru.**
***** Distanţa dintre puncte este formată din segmente cumulate ce sunt mai mici decât valoarea 1 milimetru.**

Extrasul de carte funciară generat prin sistemul informatic integrat al ANCPI conține informațiile din cartea funciară active la data generării. Acesta este valabil în condițiile prevăzute de art. 7 din Legea nr. 455/2001, coroborat cu art. 3 din O.U.G. nr. 41/2016, exclusiv în mediul electronic, pentru activități și procese administrative prevăzute de legislația în vigoare. Valabilitatea poate fi extinsă și în forma fizică a documentului, fără semnătură olografă, cu acceptul expres sau procedural al instituției publice ori entității care a solicitat prezentarea acestui extras.
Verificarea corectitudinii și realității informațiilor conținute de document se poate face la adresa **www.ancpi.ro/verificare**, folosind codul de verificare online disponibil în antet. Codul de verificare este valabil 30 de zile calendaristice de la momentul generării documentului.

Data și ora generării,
04/08/2025, 10:09

Acest document se eliberează gratuit pentru proprietarii imobilelor. Pentru alți solicitanți, costul extrasului este de 25 de lei la ghișeu, respectiv 20 de lei dacă este obținut online prin platforma http://epay.ancpi.ro

Oficiul de Cadastru şi Publicitate Imobiliară PRAHOVA
Biroul de Cadastru şi Publicitate Imobiliară Ploieşti

PLOIESTI, Str. Unirii nr. 2, Cod postal 100043, Tel: (0244) 51 95 69, Fax: (0244) 59 22 95

Nr.cerere	**131838**
Ziua	**01**
Luna	**08**
Anul	**2025**

Extras de Plan Cadastral de Carte Funciară pentru Imobil număr cadastral 31482 / UAT Fulga

TEREN Extravilan
Adresa: Jud. Prahova, UAT Fulga

Comuna/Oraş/Municipiu: Fulga

Nr. cadastral	Suprafaţa măsurată	Observaţii / Referinţe
31482	900	

* Suprafaţa este determinată in planul de proiecţie Stereo 70.

DETALII LINIARE IMOBIL



Incadrare in zonă
scara 1:5000



Date referitoare la teren

Crt	Categoria de folosință	Intra vilan	Suprafaţa (mp)	Tarla	Parcelă	Observaţii / Referinţe
1	arabil	NU	900	36	512/233	
	TOTAL:		**900**			

Date referitoare la construcţii

Crt	Numar	Destinaţie construcţie	Supraf. (mp)	Situaţie juridică	Observaţii / Referinţe
Imobilul nu are in componență construcții					

Lungime Segmente
1) Valorile lungimilor segmentelor sunt obţinute din proiecţie în plan.

Punct început	X / Y	Punct sfârşit	X / Y	Lungime segment (** (m)
1	616.718,003 381.409,076	2	616.703,812 382.028,993	620.079
2	616.703,812 382.028,993	3	616.702,369 382.028,621	1.49
3	616.702,369 382.028,621	4	616.716,559 381.408,7	620.083
4	616.716,559 381.408,7	1	616.718,003 381.409,076	1.492

**** Lungimile segmentelor sunt determinate în planul de proiecţie Stereo 70 şi sunt rotunjite la 1 milimetru.**
***** Distanţa dintre puncte este formată din segmente cumulate ce sunt mai mici decât valoarea 1 milimetru.**

Certific că informațiile din prezentul extras sunt conforme cu datele din planul cadastral de carte funciară al OCPI PRAHOVA la data: 04-08-2025
Situația prezentată poate face obiectul unor modificări ulterioare, in condițiile Legii cadastrului și publicității imobiliare nr. 7/1996, republicată.

Consilier/Inspector de specialitate,

Ancuța-Elena Constantin

Oficiul de Cadastru şi Publicitate Imobiliară PRAHOVA
Biroul de Cadastru şi Publicitate Imobiliară Ploieşti

Nr. cerere	131837
Ziua	01
Luna	08
Anul	2025

Cod verificare
100192386285

EXTRAS DE CARTE FUNCIARĂ
PENTRU INFORMARE

Carte Funciară Nr. 31481 Fulga

A. Partea I. Descrierea imobilului

TEREN Extravilan

Adresa: Jud. Prahova, UAT Fulga

Nr. Crt	Nr. cadastral Nr. topografic	Suprafaţa* (mp)	Observaţii / Referinţe
A1	31481	1.300	Teren neimprejmuit; imobil inscris in CF sporadic 20995;

B. Partea II. Proprietari şi acte

Înscrieri privitoare la dreptul de proprietate şi alte drepturi reale		Referinţe
131837 / 01/08/2025		
Registrul Cadastral al Imobilelor (UAT Fulga); Act Normativ lg.7/1996 emis de Parlamentul Romaniei;		
B1	Se infiinteaza cartea funciara a imobilului 31481 ca urmare a finalizarii inregistrarii sistematice. Imobilul se gaseste in registrul cadastral al imobilelor sub numarul 8793.	A1
Act Notarial nr. 253, din 11/03/2016 emis de NP Seicaru Danut;		
B2	Intabulare, drept de PROPRIETATEcumparare, dobandit prin Conventie, cota actuala 1/1	A1
	1) **SC AGRINVEST SRL**	

C. Partea III. SARCINI .

Inscrieri privind dezmembrămintele dreptului de proprietate, drepturi reale de garanţie şi sarcini	Referinţe
NU SUNT	

Anexa Nr. 1 La Partea I

Teren

Nr cadastral	Suprafaţa (mp)*	Observaţii / Referinţe
31481	1.300	imobil inscris in CF sporadic 20995;

* Suprafaţa este determinată in planul de proiecţie Stereo 70.

DETALII LINIARE IMOBIL



Date referitoare la teren

Nr Crt	Categorie folosinţă	Intra vilan	Suprafaţa (mp)	Tarla	Parcelă	Nr. topo	Observaţii / Referinţe
1	arabil	NU	1.300	36	512/232	-	

Lungime Segmente
1) Valorile lungimilor segmentelor sunt obţinute din proiecţie în plan.

Punct început	X / Y	Punct sfârşit	X / Y	Lungime segment (** (m)
1	616.702,369 382.028,621	2	616.700,284 382.028,082	2.154
2	616.700,284 382.028,082	3	616.714,475 381.408,156	620.088
3	616.714,475 381.408,156	4	616.716,559 381.408,7	2.154
4	616.716,559 381.408,7	1	616.702,369 382.028,621	620.083

**** Lungimile segmentelor sunt determinate în planul de proiecţie Stereo 70 şi sunt rotunjite la 1 milimetru.**
***** Distanţa dintre puncte este formată din segmente cumulate ce sunt mai mici decât valoarea 1 milimetru.**

Extrasul de carte funciară generat prin sistemul informatic integrat al ANCPI conține informațiile din cartea funciară active la data generării. Acesta este valabil în condițiile prevăzute de art. 7 din Legea nr. 455/2001, coroborat cu art. 3 din O.U.G. nr. 41/2016, exclusiv în mediul electronic, pentru activități și procese administrative prevăzute de legislația în vigoare. Valabilitatea poate fi extinsă și în forma fizică a documentului, fără semnătură olografă, cu acceptul expres sau procedural al instituției publice ori entității care a solicitat prezentarea acestui extras.
Verificarea corectitudinii și realității informațiilor conținute de document se poate face la adresa **www.ancpi.ro/verificare**, folosind codul de verificare online disponibil în antet. Codul de verificare este valabil 30 de zile calendaristice de la momentul generării documentului.

Data și ora generării,
04/08/2025, 10:09

Acest document se eliberează gratuit pentru proprietarii imobilelor. Pentru alți solicitanți, costul extrasului este de 25 de lei la ghișeu, respectiv 20 de lei dacă este obținut online prin platforma http://epay.ancpi.ro

Oficiul de Cadastru şi Publicitate Imobiliară PRAHOVA
Biroul de Cadastru şi Publicitate Imobiliară Ploieşti

PLOIESTI, Str. Unirii nr. 2, Cod postal 100043, Tel: (0244) 51 95 69, Fax: (0244) 59 22 95

Nr.cerere	**131837**
Ziua	**01**
Luna	**08**
Anul	**2025**

Extras de Plan Cadastral de Carte Funciară pentru Imobil număr cadastral 31481 / UAT Fulga

TEREN Extravilan
Adresa: Jud. Prahova, UAT Fulga

Comuna/Oraş/Municipiu: Fulga

Nr. cadastral	Suprafaţa măsurată	Observaţii / Referinţe
31481	1300	imobil inscris in CF sporadic 20995;

* Suprafaţa este determinată in planul de proiecţie Stereo 70.

DETALII LINIARE IMOBIL



Incadrare in zonă
scara 1:5000



Date referitoare la teren

Crt	Categoria de folosință	Intra vilan	Suprafaţa (mp)	Tarla	Parcelă	Observaţii / Referinţe
1	arabil	NU	1.300	36	512/232	
	TOTAL:		**1.300**			

Date referitoare la construcţii

Crt	Numar	Destinaţie construcţie	Supraf. (mp)	Situaţie juridică	Observaţii / Referinţe
Imobilul nu are in componență construcții					

Lungime Segmente
1) Valorile lungimilor segmentelor sunt obţinute din proiecţie în plan.

Punct început	X / Y	Punct sfârşit	X / Y	Lungime segment (** (m)
1	616.702,369 382.028,621	2	616.700,284 382.028,082	2.154
2	616.700,284 382.028,082	3	616.714,475 381.408,156	620.088
3	616.714,475 381.408,156	4	616.716,559 381.408,7	2.154
4	616.716,559 381.408,7	1	616.702,369 382.028,621	620.083

**** Lungimile segmentelor sunt determinate în planul de proiecţie Stereo 70 şi sunt rotunjite la 1 milimetru.**
***** Distanţa dintre puncte este formată din segmente cumulate ce sunt mai mici decât valoarea 1 milimetru.**

Certific că informațiile din prezentul extras sunt conforme cu datele din planul cadastral de carte funciară al OCPI PRAHOVA la data: 04-08-2025
Situația prezentată poate face obiectul unor modificări ulterioare, in condițiile Legii cadastrului și publicității imobiliare nr. 7/1996, republicată.

Consilier/Inspector de specialitate,

Ancuța-Elena Constantin

Oficiul de Cadastru şi Publicitate Imobiliară PRAHOVA
Biroul de Cadastru şi Publicitate Imobiliară Ploieşti

Nr. cerere	131836
Ziua	01
Luna	08
Anul	2025

Cod verificare
100192386284

EXTRAS DE CARTE FUNCIARĂ
PENTRU INFORMARE

Carte Funciară Nr. 31480 Fulga

A. Partea I. Descrierea imobilului

TEREN Extravilan

Adresa: Jud. Prahova, UAT Fulga

Nr. Crt	Nr. cadastral Nr. topografic	Suprafaţa* (mp)	Observaţii / Referinţe
A1	31480	800	Teren neimprejmuit;

B. Partea II. Proprietari şi acte

Înscrieri privitoare la dreptul de proprietate şi alte drepturi reale		Referinţe
131836 / 01/08/2025		
Registrul Cadastral al Imobilelor (UAT Fulga); Act Normativ lg.7/1996 emis de Parlamentul Romaniei;		
B1	Se infiinteaza cartea funciara a imobilului 31480 ca urmare a finalizarii inregistrarii sistematice. Imobilul se gaseste in registrul cadastral al imobilelor sub numarul 8792.	A1
Act Notarial nr. 220, din 22/07/1996 emis de NP CALIN MARIA (CERTIFICAT DE MOSTENITOR;);		
B2	Intabulare, drept de PROPRIETATE, dobandit prin Succesiune, cota actuala 1/1	A1
	1) **RĂDUCEA GHEORGHE**	

C. Partea III. SARCINI .

Inscrieri privind dezmembrămintele dreptului de proprietate, drepturi reale de garanţie şi sarcini	Referinţe
NU SUNT	

Anexa Nr. 1 La Partea I

Teren

Nr cadastral	Suprafaţa (mp)*	Observaţii / Referinţe
31480	800	

* Suprafaţa este determinată in planul de proiecţie Stereo 70.

DETALII LINIARE IMOBIL



Date referitoare la teren

Nr Crt	Categorie folosinţă	Intra vilan	Suprafaţa (mp)	Tarla	Parcelă	Nr. topo	Observaţii / Referinţe
1	arabil	NU	800	36	512/231	-	

Lungime Segmente

1) Valorile lungimilor segmentelor sunt obţinute din proiecţie în plan.

Punct început	X / Y	Punct sfârşit	X / Y	Lungime segment (** (m)
1	616.700,284 382.028,082	2	616.699,001 382.027,751	1.325
2	616.699,001 382.027,751	3	616.713,192 381.407,821	620.092
3	616.713,192 381.407,821	4	616.714,475 381.408,156	1.326
4	616.714,475 381.408,156	1	616.700,284 382.028,082	620.088

**** Lungimile segmentelor sunt determinate în planul de proiecţie Stereo 70 şi sunt rotunjite la 1 milimetru.**
***** Distanţa dintre puncte este formată din segmente cumulate ce sunt mai mici decât valoarea 1 milimetru.**

Extrasul de carte funciară generat prin sistemul informatic integrat al ANCPI conține informațiile din cartea funciară active la data generării. Acesta este valabil în condițiile prevăzute de art. 7 din Legea nr. 455/2001, coroborat cu art. 3 din O.U.G. nr. 41/2016, exclusiv în mediul electronic, pentru activități și procese administrative prevăzute de legislația în vigoare. Valabilitatea poate fi extinsă și în forma fizică a documentului, fără semnătură olografă, cu acceptul expres sau procedural al instituției publice ori entității care a solicitat prezentarea acestui extras.
Verificarea corectitudinii și realității informațiilor conținute de document se poate face la adresa **www.ancpi.ro/verificare**, folosind codul de verificare online disponibil în antet. Codul de verificare este valabil 30 de zile calendaristice de la momentul generării documentului.

Data și ora generării,
04/08/2025, 10:09

Acest document se eliberează gratuit pentru proprietarii imobilelor. Pentru alți solicitanți, costul extrasului este de 25 de lei la ghișeu, respectiv 20 de lei dacă este obținut online prin platforma http://epay.ancpi.ro

Oficiul de Cadastru şi Publicitate Imobiliară PRAHOVA
Biroul de Cadastru şi Publicitate Imobiliară Ploieşti

PLOIESTI, Str. Unirii nr. 2, Cod postal 100043, Tel: (0244) 51 95 69, Fax: (0244) 59 22 95

Nr.cerere	**131836**
Ziua	**01**
Luna	**08**
Anul	**2025**

Extras de Plan Cadastral de Carte Funciară pentru Imobil număr cadastral 31480 / UAT Fulga

TEREN Extravilan
Adresa: Jud. Prahova, UAT Fulga

Comuna/Oraş/Municipiu: Fulga

Nr. cadastral	Suprafaţa măsurată	Observaţii / Referinţe
31480	800	

* Suprafaţa este determinată in planul de proiecţie Stereo 70.

DETALII LINIARE IMOBIL



Incadrare in zonă
scara 1:5000



Date referitoare la teren

Crt	Categoria de folosință	Intra vilan	Suprafaţa (mp)	Tarla	Parcelă	Observaţii / Referinţe
1	arabil	NU	800	36	512/231	
	TOTAL:		**800**			

Date referitoare la construcţii

Crt	Numar	Destinaţie construcţie	Supraf. (mp)	Situaţie juridică	Observaţii / Referinţe
Imobilul nu are in componență construcții					

Lungime Segmente
1) Valorile lungimilor segmentelor sunt obţinute din proiecţie în plan.

Punct început	X / Y	Punct sfârşit	X / Y	Lungime segment (** (m)
1	616.700,284 382.028,082	2	616.699,001 382.027,751	1.325
2	616.699,001 382.027,751	3	616.713,192 381.407,821	620.092
3	616.713,192 381.407,821	4	616.714,475 381.408,156	1.326
4	616.714,475 381.408,156	1	616.700,284 382.028,082	620.088

**** Lungimile segmentelor sunt determinate în planul de proiecţie Stereo 70 şi sunt rotunjite la 1 milimetru.**
***** Distanţa dintre puncte este formată din segmente cumulate ce sunt mai mici decât valoarea 1 milimetru.**

Certific că informațiile din prezentul extras sunt conforme cu datele din planul cadastral de carte funciară al OCPI PRAHOVA la data: 04-08-2025
Situația prezentată poate face obiectul unor modificări ulterioare, in condițiile Legii cadastrului și publicității imobiliare nr. 7/1996, republicată.

Consilier/Inspector de specialitate,

Ancuța-Elena Constantin

Oficiul de Cadastru şi Publicitate Imobiliară PRAHOVA
Biroul de Cadastru şi Publicitate Imobiliară Ploieşti

Nr. cerere	131835
Ziua	01
Luna	08
Anul	2025

Cod verificare
100192386283

EXTRAS DE CARTE FUNCIARĂ
PENTRU INFORMARE

Carte Funciară Nr. 31479 Fulga

A. Partea I. Descrierea imobilului

TEREN Extravilan

Adresa: Jud. Prahova, UAT Fulga

Nr. Crt	Nr. cadastral Nr. topografic	Suprafaţa* (mp)	Observaţii / Referinţe
A1	31479	1.100	Teren neimprejmuit;

B. Partea II. Proprietari şi acte

Înscrieri privitoare la dreptul de proprietate şi alte drepturi reale		Referinţe
131835 / 01/08/2025		
Registrul Cadastral al Imobilelor (UAT Fulga); Act Normativ lg.7/1996 emis de Parlamentul Romaniei;		
B1	Se infiinteaza cartea funciara a imobilului 31479 ca urmare a finalizarii inregistrarii sistematice. Imobilul se gaseste in registrul cadastral al imobilelor sub numarul 8791.	A1
Act Administrativ nr. 79130, din 11/01/1999 emis de CJSDPAT PRAHOVA (TITLU DE PROPRIETATE;);		
B2	Intabulare, drept de PROPRIETATE, dobandit prin Reconstituire, cota actuala 1/1	A1
	1) **AVRAM TUDOR**	

C. Partea III. SARCINI .

Inscrieri privind dezmembrămintele dreptului de proprietate, drepturi reale de garanţie şi sarcini	Referinţe
NU SUNT	

Anexa Nr. 1 La Partea I

Teren

Nr cadastral	Suprafaţa (mp)*	Observaţii / Referinţe
31479	1.100	

* Suprafaţa este determinată in planul de proiecţie Stereo 70.

DETALII LINIARE IMOBIL



Date referitoare la teren

Nr Crt	Categorie folosinţă	Intra vilan	Suprafaţa (mp)	Tarla	Parcelă	Nr. topo	Observaţii / Referinţe
1	arabil	NU	1.100	36	512/230	-	

Lungime Segmente
1) Valorile lungimilor segmentelor sunt obţinute din proiecţie în plan.

Punct început	X / Y	Punct sfârşit	X / Y	Lungime segment (** (m)
1	616.699,001 382.027,751	2	616.697,237 382.027,296	1.822
2	616.697,237 382.027,296	3	616.711,428 381.407,36	620.098
3	616.711,428 381.407,36	4	616.713,192 381.407,821	1.823
4	616.713,192 381.407,821	1	616.699,001 382.027,751	620.092

**** Lungimile segmentelor sunt determinate în planul de proiecţie Stereo 70 şi sunt rotunjite la 1 milimetru.**
***** Distanţa dintre puncte este formată din segmente cumulate ce sunt mai mici decât valoarea 1 milimetru.**

Extrasul de carte funciară generat prin sistemul informatic integrat al ANCPI conține informațiile din cartea funciară active la data generării. Acesta este valabil în condițiile prevăzute de art. 7 din Legea nr. 455/2001, coroborat cu art. 3 din O.U.G. nr. 41/2016, exclusiv în mediul electronic, pentru activități și procese administrative prevăzute de legislația în vigoare. Valabilitatea poate fi extinsă și în forma fizică a documentului, fără semnătură olografă, cu acceptul expres sau procedural al instituției publice ori entității care a solicitat prezentarea acestui extras.
Verificarea corectitudinii și realității informațiilor conținute de document se poate face la adresa **www.ancpi.ro/verificare**, folosind codul de verificare online disponibil în antet. Codul de verificare este valabil 30 de zile calendaristice de la momentul generării documentului.

Data și ora generării,
04/08/2025, 10:10

Acest document se eliberează gratuit pentru proprietarii imobilelor. Pentru alți solicitanți, costul extrasului este de 25 de lei la ghișeu, respectiv 20 de lei dacă este obținut online prin platforma http://epay.ancpi.ro

Oficiul de Cadastru şi Publicitate Imobiliară PRAHOVA
Biroul de Cadastru şi Publicitate Imobiliară Ploieşti

PLOIESTI, Str. Unirii nr. 2, Cod postal 100043, Tel: (0244) 51 95 69, Fax: (0244) 59 22 95

Nr.cerere	**131835**
Ziua	**01**
Luna	**08**
Anul	**2025**

Extras de Plan Cadastral de Carte Funciară pentru Imobil număr cadastral 31479 / UAT Fulga

TEREN Extravilan
Adresa: Jud. Prahova, UAT Fulga

Comuna/Oraş/Municipiu: Fulga

Nr. cadastral	Suprafaţa măsurată	Observaţii / Referinţe
31479	1100	

* Suprafaţa este determinată in planul de proiecţie Stereo 70.

DETALII LINIARE IMOBIL



Incadrare in zonă
scara 1:5000



Date referitoare la teren

Crt	Categoria de folosință	Intra vilan	Suprafaţa (mp)	Tarla	Parcelă	Observaţii / Referinţe
1	arabil	NU	1.100	36	512/230	
	TOTAL:		**1.100**			

Date referitoare la construcţii

Crt	Numar	Destinaţie construcţie	Supraf. (mp)	Situaţie juridică	Observaţii / Referinţe
Imobilul nu are in componență construcții					

Lungime Segmente
1) Valorile lungimilor segmentelor sunt obţinute din proiecţie în plan.

Punct început	X / Y	Punct sfârşit	X / Y	Lungime segment (** (m)
1	616.699,001 382.027,751	2	616.697,237 382.027,296	1.822
2	616.697,237 382.027,296	3	616.711,428 381.407,36	620.098
3	616.711,428 381.407,36	4	616.713,192 381.407,821	1.823
4	616.713,192 381.407,821	1	616.699,001 382.027,751	620.092

**** Lungimile segmentelor sunt determinate în planul de proiecţie Stereo 70 şi sunt rotunjite la 1 milimetru.**
***** Distanţa dintre puncte este formată din segmente cumulate ce sunt mai mici decât valoarea 1 milimetru.**

Certific că informațiile din prezentul extras sunt conforme cu datele din planul cadastral de carte funciară al OCPI PRAHOVA la data: 04-08-2025
Situația prezentată poate face obiectul unor modificări ulterioare, in condițiile Legii cadastrului și publicității imobiliare nr. 7/1996, republicată.

Consilier/Inspector de specialitate,

Ancuța-Elena Constantin

Oficiul de Cadastru şi Publicitate Imobiliară PRAHOVA
Biroul de Cadastru şi Publicitate Imobiliară Ploieşti

Nr. cerere	131834
Ziua	01
Luna	08
Anul	2025

Cod verificare
100192386282

EXTRAS DE CARTE FUNCIARĂ
PENTRU INFORMARE

Carte Funciară Nr. 31478 Fulga

A. Partea I. Descrierea imobilului

TEREN Extravilan

Adresa: Jud. Prahova, UAT Fulga

Nr. Crt	Nr. cadastral Nr. topografic	Suprafaţa* (mp)	Observaţii / Referinţe
A1	31478	500	Teren neimprejmuit;

B. Partea II. Proprietari şi acte

Înscrieri privitoare la dreptul de proprietate şi alte drepturi reale		Referinţe
131834 / 01/08/2025		
Registrul Cadastral al Imobilelor (UAT Fulga); Act Normativ lg.7/1996 emis de Parlamentul Romaniei;		
B1	Se infiinteaza cartea funciara a imobilului 31478 ca urmare a finalizarii inregistrarii sistematice. Imobilul se gaseste in registrul cadastral al imobilelor sub numarul 8790.	A1
Act Administrativ nr. 83080, din 18/01/2000 emis de CJSDPAT PRAHOVA (TITLU DE PROPRIETATE;);		
B2	Intabulare, drept de PROPRIETATE, dobandit prin Reconstituire, cota actuala 1/1	A1
	1) **IONITĂ AURICA** 2) **CĂLUGĂREANU ANICA** 3) **DINU ION** 4) **DINU STEFAN** 5) **STANCIU MARIANA**	

C. Partea III. SARCINI .

Inscrieri privind dezmembrămintele dreptului de proprietate, drepturi reale de garanţie şi sarcini	Referinţe
NU SUNT	

Anexa Nr. 1 La Partea I

Teren

Nr cadastral	Suprafaţa (mp)*	Observaţii / Referinţe
31478	500	

* Suprafaţa este determinată in planul de proiecţie Stereo 70.

DETALII LINIARE IMOBIL



Date referitoare la teren

Nr Crt	Categorie folosinţă	Intra vilan	Suprafaţa (mp)	Tarla	Parcelă	Nr. topo	Observaţii / Referinţe
1	arabil	NU	500	36	512/229	-	

Lungime Segmente

1) Valorile lungimilor segmentelor sunt obţinute din proiecţie în plan.

Punct început	X / Y	Punct sfârşit	X / Y	Lungime segment (** (m)
1	616.711,428 381.407,36	2	616.697,237 382.027,296	620.098
2	616.697,237 382.027,296	3	616.696,436 382.027,089	0.827
3	616.696,436 382.027,089	4	616.710,626 381.407,151	620.1
4	616.710,626 381.407,151	1	616.711,428 381.407,36	0.829

**** Lungimile segmentelor sunt determinate în planul de proiecţie Stereo 70 şi sunt rotunjite la 1 milimetru.**
***** Distanţa dintre puncte este formată din segmente cumulate ce sunt mai mici decât valoarea 1 milimetru.**

Extrasul de carte funciară generat prin sistemul informatic integrat al ANCPI conține informațiile din cartea funciară active la data generării. Acesta este valabil în condițiile prevăzute de art. 7 din Legea nr. 455/2001, coroborat cu art. 3 din O.U.G. nr. 41/2016, exclusiv în mediul electronic, pentru activități și procese administrative prevăzute de legislația în vigoare. Valabilitatea poate fi extinsă și în forma fizică a documentului, fără semnătură olografă, cu acceptul expres sau procedural al instituției publice ori entității care a solicitat prezentarea acestui extras.
Verificarea corectitudinii și realității informațiilor conținute de document se poate face la adresa **www.ancpi.ro/verificare**, folosind codul de verificare online disponibil în antet. Codul de verificare este valabil 30 de zile calendaristice de la momentul generării documentului.

Data și ora generării,
04/08/2025, 10:10

Acest document se eliberează gratuit pentru proprietarii imobilelor. Pentru alți solicitanți, costul extrasului este de 25 de lei la ghișeu, respectiv 20 de lei dacă este obținut online prin platforma http://epay.ancpi.ro

Oficiul de Cadastru şi Publicitate Imobiliară PRAHOVA
Biroul de Cadastru şi Publicitate Imobiliară Ploieşti

PLOIESTI, Str. Unirii nr. 2, Cod postal 100043, Tel: (0244) 51 95 69, Fax: (0244) 59 22 95

Nr.cerere	**131834**
Ziua	**01**
Luna	**08**
Anul	**2025**

Extras de Plan Cadastral de Carte Funciară pentru Imobil număr cadastral 31478 / UAT Fulga

TEREN Extravilan
Adresa: Jud. Prahova, UAT Fulga

Comuna/Oraş/Municipiu: Fulga

Nr. cadastral	Suprafaţa măsurată	Observaţii / Referinţe
31478	500	

* Suprafaţa este determinată in planul de proiecţie Stereo 70.

DETALII LINIARE IMOBIL



Incadrare in zonă
scara 1:5000



Date referitoare la teren

Crt	Categoria de folosință	Intra vilan	Suprafaţa (mp)	Tarla	Parcelă	Observaţii / Referinţe
1	arabil	NU	500	36	512/229	
	TOTAL:		**500**			

Date referitoare la construcţii

Crt	Numar	Destinaţie construcţie	Supraf. (mp)	Situaţie juridică	Observaţii / Referinţe
Imobilul nu are in componență construcții					

Lungime Segmente
1) Valorile lungimilor segmentelor sunt obţinute din proiecţie în plan.

Punct început	X / Y	Punct sfârşit	X / Y	Lungime segment (** (m)
1	616.711,428 381.407,36	2	616.697,237 382.027,296	620.098
2	616.697,237 382.027,296	3	616.696,436 382.027,089	0.827
3	616.696,436 382.027,089	4	616.710,626 381.407,151	620.1
4	616.710,626 381.407,151	1	616.711,428 381.407,36	0.829

**** Lungimile segmentelor sunt determinate în planul de proiecţie Stereo 70 şi sunt rotunjite la 1 milimetru.**
***** Distanţa dintre puncte este formată din segmente cumulate ce sunt mai mici decât valoarea 1 milimetru.**

Certific că informațiile din prezentul extras sunt conforme cu datele din planul cadastral de carte funciară al OCPI PRAHOVA la data: 04-08-2025
Situația prezentată poate face obiectul unor modificări ulterioare, in condițiile Legii cadastrului și publicității imobiliare nr. 7/1996, republicată.

Consilier/Inspector de specialitate,

Ancuța-Elena Constantin

Oficiul de Cadastru şi Publicitate Imobiliară PRAHOVA
Biroul de Cadastru şi Publicitate Imobiliară Ploieşti

Nr. cerere	131833
Ziua	01
Luna	08
Anul	2025

Cod verificare
100192386281

EXTRAS DE CARTE FUNCIARĂ
PENTRU INFORMARE

Carte Funciară Nr. 31477 Fulga

A. Partea I. Descrierea imobilului

TEREN Extravilan

Adresa: Jud. Prahova, UAT Fulga

Nr. Crt	Nr. cadastral Nr. topografic	Suprafaţa* (mp)	Observaţii / Referinţe
A1	31477	800	Teren neimprejmuit;

B. Partea II. Proprietari şi acte

Înscrieri privitoare la dreptul de proprietate şi alte drepturi reale		Referinţe
131833 / 01/08/2025		
Registrul Cadastral al Imobilelor (UAT Fulga); Act Normativ lg.7/1996 emis de Parlamentul Romaniei;		
B1	Se infiinteaza cartea funciara a imobilului 31477 ca urmare a finalizarii inregistrarii sistematice. Imobilul se gaseste in registrul cadastral al imobilelor sub numarul 8789.	A1
Act Administrativ nr. 79585, din 13/05/1999 emis de CJSDPAT PRAHOVA (TITLU DE PROPRIETATE;);		
B2	Intabulare, drept de PROPRIETATE, dobandit prin Reconstituire, cota actuala 1/1	A1
	1) **PUTINĂ GHEORGHE** 2) **PUTINĂ VASILE** 3) **PUTINĂ STAN** 4) **PUTINĂ ION**	

C. Partea III. SARCINI .

Inscrieri privind dezmembrămintele dreptului de proprietate, drepturi reale de garanţie şi sarcini	Referinţe
NU SUNT	

Anexa Nr. 1 La Partea I

Teren

Nr cadastral	Suprafaţa (mp)*	Observaţii / Referinţe
31477	800	

* Suprafaţa este determinată in planul de proiecţie Stereo 70.

DETALII LINIARE IMOBIL



Date referitoare la teren

Nr Crt	Categorie folosinţă	Intra vilan	Suprafaţa (mp)	Tarla	Parcelă	Nr. topo	Observaţii / Referinţe
1	arabil	NU	800	36	512/227	-	

Lungime Segmente

1) Valorile lungimilor segmentelor sunt obţinute din proiecţie în plan.

Punct început	X / Y	Punct sfârşit	X / Y	Lungime segment (** (m)
1	616.696,436 382.027,089	2	616.695,153 382.026,757	1.325
2	616.695,153 382.026,757	3	616.709,344 381.406,816	620.103
3	616.709,344 381.406,816	4	616.710,626 381.407,151	1.325
4	616.710,626 381.407,151	1	616.696,436 382.027,089	620.1

**** Lungimile segmentelor sunt determinate în planul de proiecţie Stereo 70 şi sunt rotunjite la 1 milimetru.**
***** Distanţa dintre puncte este formată din segmente cumulate ce sunt mai mici decât valoarea 1 milimetru.**

Extrasul de carte funciară generat prin sistemul informatic integrat al ANCPI conține informațiile din cartea funciară active la data generării. Acesta este valabil în condițiile prevăzute de art. 7 din Legea nr. 455/2001, coroborat cu art. 3 din O.U.G. nr. 41/2016, exclusiv în mediul electronic, pentru activități și procese administrative prevăzute de legislația în vigoare. Valabilitatea poate fi extinsă și în forma fizică a documentului, fără semnătură olografă, cu acceptul expres sau procedural al instituției publice ori entității care a solicitat prezentarea acestui extras.
Verificarea corectitudinii și realității informațiilor conținute de document se poate face la adresa **www.ancpi.ro/verificare**, folosind codul de verificare online disponibil în antet. Codul de verificare este valabil 30 de zile calendaristice de la momentul generării documentului.

Data și ora generării,
04/08/2025, 10:10

Acest document se eliberează gratuit pentru proprietarii imobilelor. Pentru alți solicitanți, costul extrasului este de 25 de lei la ghișeu, respectiv 20 de lei dacă este obținut online prin platforma http://epay.ancpi.ro

Oficiul de Cadastru şi Publicitate Imobiliară PRAHOVA
Biroul de Cadastru şi Publicitate Imobiliară Ploieşti

PLOIESTI, Str. Unirii nr. 2, Cod postal 100043, Tel: (0244) 51 95 69, Fax: (0244) 59 22 95

Nr.cerere	**131833**
Ziua	**01**
Luna	**08**
Anul	**2025**

Extras de Plan Cadastral de Carte Funciară pentru Imobil număr cadastral 31477 / UAT Fulga

TEREN Extravilan
Adresa: Jud. Prahova, UAT Fulga

Comuna/Oraş/Municipiu: Fulga

Nr. cadastral	Suprafaţa măsurată	Observaţii / Referinţe
31477	800	

* Suprafaţa este determinată in planul de proiecţie Stereo 70.

DETALII LINIARE IMOBIL



Incadrare in zonă
scara 1:5000



Date referitoare la teren

Crt	Categoria de folosință	Intra vilan	Suprafaţa (mp)	Tarla	Parcelă	Observaţii / Referinţe
1	arabil	NU	800	36	512/227	
	TOTAL:		**800**			

Date referitoare la construcţii

Crt	Numar	Destinaţie construcţie	Supraf. (mp)	Situaţie juridică	Observaţii / Referinţe
Imobilul nu are in componență construcții					

Lungime Segmente
1) Valorile lungimilor segmentelor sunt obţinute din proiecţie în plan.

Punct început	X / Y	Punct sfârşit	X / Y	Lungime segment (** (m)
1	616.696,436 382.027,089	2	616.695,153 382.026,757	1.325
2	616.695,153 382.026,757	3	616.709,344 381.406,816	620.103
3	616.709,344 381.406,816	4	616.710,626 381.407,151	1.325
4	616.710,626 381.407,151	1	616.696,436 382.027,089	620.1

**** Lungimile segmentelor sunt determinate în planul de proiecţie Stereo 70 şi sunt rotunjite la 1 milimetru.**
***** Distanţa dintre puncte este formată din segmente cumulate ce sunt mai mici decât valoarea 1 milimetru.**

Certific că informațiile din prezentul extras sunt conforme cu datele din planul cadastral de carte funciară al OCPI PRAHOVA la data: 04-08-2025
Situația prezentată poate face obiectul unor modificări ulterioare, in condițiile Legii cadastrului și publicității imobiliare nr. 7/1996, republicată.

Consilier/Inspector de specialitate,

Ancuța-Elena Constantin

Oficiul de Cadastru şi Publicitate Imobiliară PRAHOVA
Biroul de Cadastru şi Publicitate Imobiliară Ploieşti

Nr. cerere	131832
Ziua	01
Luna	08
Anul	2025

Cod verificare
100192386280

EXTRAS DE CARTE FUNCIARĂ
PENTRU INFORMARE

Carte Funciară Nr. 31476 Fulga

A. Partea I. Descrierea imobilului

TEREN Extravilan

Adresa: Jud. Prahova, UAT Fulga

Nr. Crt	Nr. cadastral Nr. topografic	Suprafaţa* (mp)	Observaţii / Referinţe
A1	31476	1.150	Teren neimprejmuit;

B. Partea II. Proprietari şi acte

Înscrieri privitoare la dreptul de proprietate şi alte drepturi reale		Referinţe
131832 / 01/08/2025		
Registrul Cadastral al Imobilelor (UAT Fulga); Act Normativ lg.7/1996 emis de Parlamentul Romaniei;		
B1	Se infiinteaza cartea funciara a imobilului 31476 ca urmare a finalizarii inregistrarii sistematice. Imobilul se gaseste in registrul cadastral al imobilelor sub numarul 8788.	A1
Hotarare Judecatoreasca nr. 1058, din 15/09/1999 emis de JUDECATORIA MIZIL, JUDETUL PRAHOVA (SENTINTA CIVILA;);		
B2	Intabulare, drept de PROPRIETATE, dobandit prin Hotarare Judecatoreasca, cota actuala 1/1	A1
	1) **MUSAT MARIA**	

C. Partea III. SARCINI .

Inscrieri privind dezmembrămintele dreptului de proprietate, drepturi reale de garanţie şi sarcini	Referinţe
NU SUNT	

Anexa Nr. 1 La Partea I

Teren

Nr cadastral	Suprafaţa (mp)*	Observaţii / Referinţe
31476	1.150	

* Suprafaţa este determinată in planul de proiecţie Stereo 70.

DETALII LINIARE IMOBIL



Date referitoare la teren

Nr Crt	Categorie folosinţă	Intra vilan	Suprafaţa (mp)	Tarla	Parcelă	Nr. topo	Observaţii / Referinţe
1	arabil	NU	1.150	36	512/226	-	

Lungime Segmente
1) Valorile lungimilor segmentelor sunt obţinute din proiecţie în plan.

Punct început	X / Y	Punct sfârşit	X / Y	Lungime segment (** (m)
1	616.707,5 381.406,335	2	616.693,309 382.026,281	620.108
2	616.693,309 382.026,281	3	616.691,464 382.025,805	1.905
3	616.691,464 382.025,805	4	616.705,656 381.405,854	620.113
4	616.705,656 381.405,854	1	616.707,5 381.406,335	1.906

**** Lungimile segmentelor sunt determinate în planul de proiecţie Stereo 70 şi sunt rotunjite la 1 milimetru.**
***** Distanţa dintre puncte este formată din segmente cumulate ce sunt mai mici decât valoarea 1 milimetru.**

Extrasul de carte funciară generat prin sistemul informatic integrat al ANCPI conține informațiile din cartea funciară active la data generării. Acesta este valabil în condițiile prevăzute de art. 7 din Legea nr. 455/2001, coroborat cu art. 3 din O.U.G. nr. 41/2016, exclusiv în mediul electronic, pentru activități și procese administrative prevăzute de legislația în vigoare. Valabilitatea poate fi extinsă și în forma fizică a documentului, fără semnătură olografă, cu acceptul expres sau procedural al instituției publice ori entității care a solicitat prezentarea acestui extras.
Verificarea corectitudinii și realității informațiilor conținute de document se poate face la adresa **www.ancpi.ro/verificare**, folosind codul de verificare online disponibil în antet. Codul de verificare este valabil 30 de zile calendaristice de la momentul generării documentului.

Data și ora generării,
04/08/2025, 10:10

Acest document se eliberează gratuit pentru proprietarii imobilelor. Pentru alți solicitanți, costul extrasului este de 25 de lei la ghișeu, respectiv 20 de lei dacă este obținut online prin platforma http://epay.ancpi.ro

Oficiul de Cadastru şi Publicitate Imobiliară PRAHOVA
Biroul de Cadastru şi Publicitate Imobiliară Ploieşti

PLOIESTI, Str. Unirii nr. 2, Cod postal 100043, Tel: (0244) 51 95 69, Fax: (0244) 59 22 95

Nr.cerere	**131832**
Ziua	**01**
Luna	**08**
Anul	**2025**

Extras de Plan Cadastral de Carte Funciară pentru Imobil număr cadastral 31476 / UAT Fulga

TEREN Extravilan
Adresa: Jud. Prahova, UAT Fulga

Comuna/Oraş/Municipiu: Fulga

Nr. cadastral	Suprafaţa măsurată	Observaţii / Referinţe
31476	1150	

* Suprafaţa este determinată in planul de proiecţie Stereo 70.

DETALII LINIARE IMOBIL



Incadrare in zonă
scara 1:5000



Date referitoare la teren

Crt	Categoria de folosință	Intra vilan	Suprafaţa (mp)	Tarla	Parcelă	Observaţii / Referinţe
1	arabil	NU	1.150	36	512/226	
	TOTAL:		**1.150**			

Date referitoare la construcţii

Crt	Numar	Destinaţie construcţie	Supraf. (mp)	Situaţie juridică	Observaţii / Referinţe
Imobilul nu are in componență construcții					

Lungime Segmente
1) Valorile lungimilor segmentelor sunt obţinute din proiecţie în plan.

Punct început	X / Y	Punct sfârşit	X / Y	Lungime segment (** (m)
1	616.707,5 381.406,335	2	616.693,309 382.026,281	620.108
2	616.693,309 382.026,281	3	616.691,464 382.025,805	1.905
3	616.691,464 382.025,805	4	616.705,656 381.405,854	620.113
4	616.705,656 381.405,854	1	616.707,5 381.406,335	1.906

**** Lungimile segmentelor sunt determinate în planul de proiecţie Stereo 70 şi sunt rotunjite la 1 milimetru.**
***** Distanţa dintre puncte este formată din segmente cumulate ce sunt mai mici decât valoarea 1 milimetru.**

Certific că informațiile din prezentul extras sunt conforme cu datele din planul cadastral de carte funciară al OCPI PRAHOVA la data: 04-08-2025
Situația prezentată poate face obiectul unor modificări ulterioare, in condițiile Legii cadastrului și publicității imobiliare nr. 7/1996, republicată.

Consilier/Inspector de specialitate,

Ancuța-Elena Constantin

Oficiul de Cadastru şi Publicitate Imobiliară PRAHOVA
Biroul de Cadastru şi Publicitate Imobiliară Ploieşti

Nr. cerere	131831
Ziua	01
Luna	08
Anul	2025

Cod verificare
100192386279

EXTRAS DE CARTE FUNCIARĂ
PENTRU INFORMARE

Carte Funciară Nr. 31475 Fulga

A. Partea I. Descrierea imobilului

TEREN Extravilan

Adresa: Jud. Prahova, UAT Fulga

Nr. Crt	Nr. cadastral Nr. topografic	Suprafaţa* (mp)	Observaţii / Referinţe
A1	31475	2.300	Teren neimprejmuit;

B. Partea II. Proprietari şi acte

Înscrieri privitoare la dreptul de proprietate şi alte drepturi reale		Referinţe
131831 / 01/08/2025		
Registrul Cadastral al Imobilelor (UAT Fulga); Act Normativ lg.7/1996 emis de Parlamentul Romaniei;		
B1	Se infiinteaza cartea funciara a imobilului 31475 ca urmare a finalizarii inregistrarii sistematice. Imobilul se gaseste in registrul cadastral al imobilelor sub numarul 8787.	A1
Act Notarial nr. 270, din 09/07/2021 emis de BIN STOICESCU ISABELA (CERTIFICAT DE MOSTENITOR;);		
B2	Intabulare, drept de PROPRIETATE, dobandit prin Succesiune, cota actuala 1/1	A1
	1) **COJOCARU MARIANA**	

C. Partea III. SARCINI .

Inscrieri privind dezmembrămintele dreptului de proprietate, drepturi reale de garanţie şi sarcini	Referinţe
NU SUNT	

Anexa Nr. 1 La Partea I

Teren

Nr cadastral	Suprafaţa (mp)*	Observaţii / Referinţe
31475	2.300	

* Suprafaţa este determinată in planul de proiecţie Stereo 70.

DETALII LINIARE IMOBIL



Date referitoare la teren

Nr Crt	Categorie folosinţă	Intra vilan	Suprafaţa (mp)	Tarla	Parcelă	Nr. topo	Observaţii / Referinţe
1	arabil	NU	2.300	36	512/225	-	

Lungime Segmente

1) Valorile lungimilor segmentelor sunt obţinute din proiecţie în plan.

Punct început	X / Y	Punct sfârşit	X / Y	Lungime segment (** (m)
1	616.705,656 381.405,854	2	616.691,464 382.025,805	620.113
2	616.691,464 382.025,805	3	616.687,776 382.024,852	3.809
3	616.687,776 382.024,852	4	616.701,968 381.404,891	620.123
4	616.701,968 381.404,891	1	616.705,656 381.405,854	3.812

**** Lungimile segmentelor sunt determinate în planul de proiecţie Stereo 70 şi sunt rotunjite la 1 milimetru.**
***** Distanţa dintre puncte este formată din segmente cumulate ce sunt mai mici decât valoarea 1 milimetru.**

Extrasul de carte funciară generat prin sistemul informatic integrat al ANCPI conține informațiile din cartea funciară active la data generării. Acesta este valabil în condițiile prevăzute de art. 7 din Legea nr. 455/2001, coroborat cu art. 3 din O.U.G. nr. 41/2016, exclusiv în mediul electronic, pentru activități și procese administrative prevăzute de legislația în vigoare. Valabilitatea poate fi extinsă și în forma fizică a documentului, fără semnătură olografă, cu acceptul expres sau procedural al instituției publice ori entității care a solicitat prezentarea acestui extras.
Verificarea corectitudinii și realității informațiilor conținute de document se poate face la adresa **www.ancpi.ro/verificare**, folosind codul de verificare online disponibil în antet. Codul de verificare este valabil 30 de zile calendaristice de la momentul generării documentului.

Data și ora generării,
04/08/2025, 10:10

Acest document se eliberează gratuit pentru proprietarii imobilelor. Pentru alți solicitanți, costul extrasului este de 25 de lei la ghișeu, respectiv 20 de lei dacă este obținut online prin platforma http://epay.ancpi.ro

Oficiul de Cadastru şi Publicitate Imobiliară PRAHOVA
Biroul de Cadastru şi Publicitate Imobiliară Ploieşti

PLOIESTI, Str. Unirii nr. 2, Cod postal 100043, Tel: (0244) 51 95 69, Fax: (0244) 59 22 95

Nr.cerere	**131831**
Ziua	**01**
Luna	**08**
Anul	**2025**

Extras de Plan Cadastral de Carte Funciară pentru Imobil număr cadastral 31475 / UAT Fulga

TEREN Extravilan
Adresa: Jud. Prahova, UAT Fulga

Comuna/Oraş/Municipiu: Fulga

Nr. cadastral	Suprafaţa măsurată	Observaţii / Referinţe
31475	2300	

* Suprafaţa este determinată in planul de proiecţie Stereo 70.

DETALII LINIARE IMOBIL



Incadrare in zonă
scara 1:5000



Date referitoare la teren

Crt	Categoria de folosință	Intra vilan	Suprafaţa (mp)	Tarla	Parcelă	Observaţii / Referinţe
1	arabil	NU	2.300	36	512/225	
	TOTAL:		**2.300**			

Date referitoare la construcţii

Crt	Numar	Destinaţie construcţie	Supraf. (mp)	Situaţie juridică	Observaţii / Referinţe
Imobilul nu are in componență construcții					

Lungime Segmente
1) Valorile lungimilor segmentelor sunt obţinute din proiecţie în plan.

Punct început	X / Y	Punct sfârşit	X / Y	Lungime segment (** (m)
1	616.705,656 381.405,854	2	616.691,464 382.025,805	620.113
2	616.691,464 382.025,805	3	616.687,776 382.024,852	3.809
3	616.687,776 382.024,852	4	616.701,968 381.404,891	620.123
4	616.701,968 381.404,891	1	616.705,656 381.405,854	3.812

**** Lungimile segmentelor sunt determinate în planul de proiecţie Stereo 70 şi sunt rotunjite la 1 milimetru.**
***** Distanţa dintre puncte este formată din segmente cumulate ce sunt mai mici decât valoarea 1 milimetru.**

Certific că informațiile din prezentul extras sunt conforme cu datele din planul cadastral de carte funciară al OCPI PRAHOVA la data: 04-08-2025
Situația prezentată poate face obiectul unor modificări ulterioare, in condițiile Legii cadastrului și publicității imobiliare nr. 7/1996, republicată.

Consilier/Inspector de specialitate,

Ancuța-Elena Constantin

Oficiul de Cadastru şi Publicitate Imobiliară PRAHOVA
Biroul de Cadastru şi Publicitate Imobiliară Ploieşti

Nr. cerere	131830
Ziua	01
Luna	08
Anul	2025

Cod verificare
100192386278

EXTRAS DE CARTE FUNCIARĂ
PENTRU INFORMARE

Carte Funciară Nr. 31474 Fulga

A. Partea I. Descrierea imobilului

TEREN Extravilan

Adresa: Jud. Prahova, UAT Fulga

Nr. Crt	Nr. cadastral Nr. topografic	Suprafaţa* (mp)	Observaţii / Referinţe
A1	31474	2.400	Teren neimprejmuit;

B. Partea II. Proprietari şi acte

Înscrieri privitoare la dreptul de proprietate şi alte drepturi reale		Referinţe
131830 / 01/08/2025		
Registrul Cadastral al Imobilelor (UAT Fulga); Act Normativ lg.7/1996 emis de Parlamentul Romaniei;		
B1	Se infiinteaza cartea funciara a imobilului 31474 ca urmare a finalizarii inregistrarii sistematice. Imobilul se gaseste in registrul cadastral al imobilelor sub numarul 8786.	A1
Act Administrativ nr. 79597, din 14/05/1999 emis de CJSDPAT PRAHOVA (TITLU DE PROPRIETATE;);		
B2	Intabulare, drept de PROPRIETATE, dobandit prin Reconstituire, cota actuala 1/1	A1
	1) **JERCALAU AURICA** 2) **STEFAN MARIA**	

C. Partea III. SARCINI .

Inscrieri privind dezmembrămintele dreptului de proprietate, drepturi reale de garanţie şi sarcini	Referinţe
NU SUNT	

Anexa Nr. 1 La Partea I

Teren

Nr cadastral	Suprafaţa (mp)*	Observaţii / Referinţe
31474	2.400	

* Suprafaţa este determinată in planul de proiecţie Stereo 70.

DETALII LINIARE IMOBIL



Date referitoare la teren

Nr Crt	Categorie folosinţă	Intra vilan	Suprafaţa (mp)	Tarla	Parcelă	Nr. topo	Observaţii / Referinţe
1	arabil	NU	2.400	36	512/224	-	

Lungime Segmente
1) Valorile lungimilor segmentelor sunt obţinute din proiecţie în plan.

Punct început	X / Y	Punct sfârşit	X / Y	Lungime segment (** (m)
1	616.687,776 382.024,852	2	616.683,928 382.023,859	3.974
2	616.683,928 382.023,859	3	616.698,12 381.403,887	620.134
3	616.698,12 381.403,887	4	616.701,968 381.404,891	3.977
4	616.701,968 381.404,891	1	616.687,776 382.024,852	620.123

**** Lungimile segmentelor sunt determinate în planul de proiecţie Stereo 70 şi sunt rotunjite la 1 milimetru.**
***** Distanţa dintre puncte este formată din segmente cumulate ce sunt mai mici decât valoarea 1 milimetru.**

Extrasul de carte funciară generat prin sistemul informatic integrat al ANCPI conține informațiile din cartea funciară active la data generării. Acesta este valabil în condițiile prevăzute de art. 7 din Legea nr. 455/2001, coroborat cu art. 3 din O.U.G. nr. 41/2016, exclusiv în mediul electronic, pentru activități și procese administrative prevăzute de legislația în vigoare. Valabilitatea poate fi extinsă și în forma fizică a documentului, fără semnătură olografă, cu acceptul expres sau procedural al instituției publice ori entității care a solicitat prezentarea acestui extras.
Verificarea corectitudinii și realității informațiilor conținute de document se poate face la adresa **www.ancpi.ro/verificare**, folosind codul de verificare online disponibil în antet. Codul de verificare este valabil 30 de zile calendaristice de la momentul generării documentului.

Data și ora generării,
04/08/2025, 10:10

Acest document se eliberează gratuit pentru proprietarii imobilelor. Pentru alți solicitanți, costul extrasului este de 25 de lei la ghișeu, respectiv 20 de lei dacă este obținut online prin platforma http://epay.ancpi.ro

Oficiul de Cadastru şi Publicitate Imobiliară PRAHOVA
Biroul de Cadastru şi Publicitate Imobiliară Ploieşti

PLOIESTI, Str. Unirii nr. 2, Cod postal 100043, Tel: (0244) 51 95 69, Fax: (0244) 59 22 95

Nr.cerere	**131830**
Ziua	**01**
Luna	**08**
Anul	**2025**

Extras de Plan Cadastral de Carte Funciară pentru Imobil număr cadastral 31474 / UAT Fulga

TEREN Extravilan
Adresa: Jud. Prahova, UAT Fulga

Comuna/Oraş/Municipiu: Fulga

Nr. cadastral	Suprafaţa măsurată	Observaţii / Referinţe
31474	2400	

* Suprafaţa este determinată in planul de proiecţie Stereo 70.

DETALII LINIARE IMOBIL

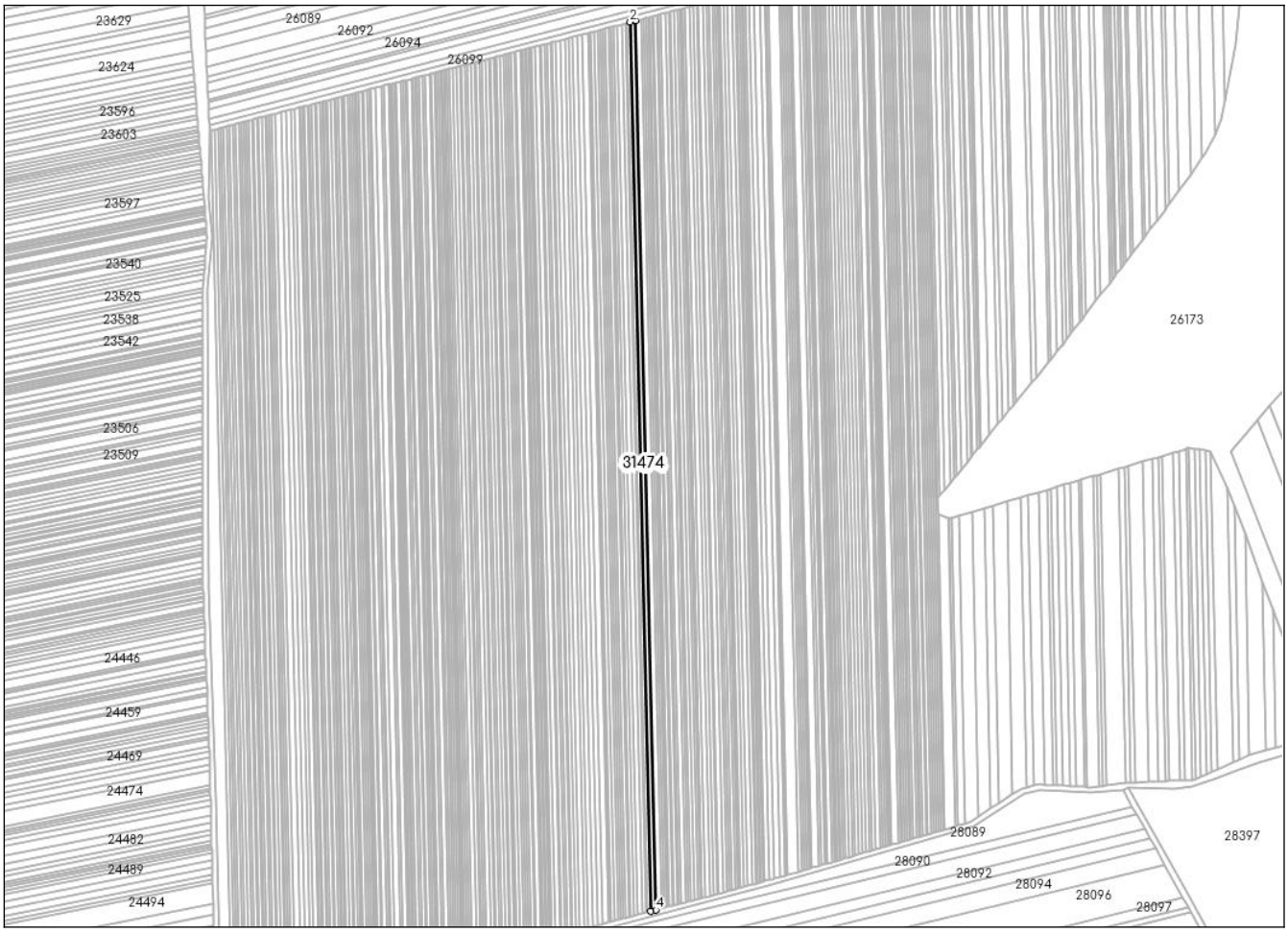

Incadrare in zonă
scara 1:5000



Date referitoare la teren

Crt	Categoria de folosință	Intra vilan	Suprafaţa (mp)	Tarla	Parcelă	Observaţii / Referinţe
1	arabil	NU	2.400	36	512/224	
	TOTAL:		**2.400**			

Date referitoare la construcţii

Crt	Numar	Destinaţie construcţie	Supraf. (mp)	Situaţie juridică	Observaţii / Referinţe
Imobilul nu are in componență construcții					

Lungime Segmente
1) Valorile lungimilor segmentelor sunt obţinute din proiecţie în plan.

Punct început	X / Y	Punct sfârşit	X / Y	Lungime segment (** (m)
1	616.687,776 382.024,852	2	616.683,928 382.023,859	3.974
2	616.683,928 382.023,859	3	616.698,12 381.403,887	620.134
3	616.698,12 381.403,887	4	616.701,968 381.404,891	3.977
4	616.701,968 381.404,891	1	616.687,776 382.024,852	620.123

**** Lungimile segmentelor sunt determinate în planul de proiecţie Stereo 70 şi sunt rotunjite la 1 milimetru.**
***** Distanţa dintre puncte este formată din segmente cumulate ce sunt mai mici decât valoarea 1 milimetru.**

Certific că informațiile din prezentul extras sunt conforme cu datele din planul cadastral de carte funciară al OCPI PRAHOVA la data: 04-08-2025
Situația prezentată poate face obiectul unor modificări ulterioare, in condițiile Legii cadastrului și publicității imobiliare nr. 7/1996, republicată.

Consilier/Inspector de specialitate,

Ancuța-Elena Constantin

Oficiul de Cadastru şi Publicitate Imobiliară PRAHOVA
Biroul de Cadastru şi Publicitate Imobiliară Ploieşti

Nr. cerere	131829
Ziua	01
Luna	08
Anul	2025

Cod verificare
100192386277

EXTRAS DE CARTE FUNCIARĂ
PENTRU INFORMARE

Carte Funciară Nr. 31473 Fulga

A. Partea I. Descrierea imobilului

TEREN Extravilan

Adresa: Jud. Prahova, UAT Fulga

Nr. Crt	Nr. cadastral Nr. topografic	Suprafaţa* (mp)	Observaţii / Referinţe
A1	31473	1.600	Teren neimprejmuit;

B. Partea II. Proprietari şi acte

Înscrieri privitoare la dreptul de proprietate şi alte drepturi reale		Referinţe
131829 / 01/08/2025		
Registrul Cadastral al Imobilelor (UAT Fulga); Act Normativ lg.7/1996 emis de Parlamentul Romaniei;		
B1	Se infiinteaza cartea funciara a imobilului 31473 ca urmare a finalizarii inregistrarii sistematice. Imobilul se gaseste in registrul cadastral al imobilelor sub numarul 8785.	A1
Act Administrativ nr. 81349, din 25/05/1999 emis de CJSDPAT PRAHOVA (TITLU DE PROPRIETATE;);		
B2	Intabulare, drept de PROPRIETATE, dobandit prin Reconstituire, cota actuala 1/1	A1
	1) **STEFAN EMIL** 2) **ENACHE IOANA** 3) **PARASCHIV ECATERINA**	

C. Partea III. SARCINI .

Inscrieri privind dezmembrămintele dreptului de proprietate, drepturi reale de garanţie şi sarcini	Referinţe
NU SUNT	

Anexa Nr. 1 La Partea I

Teren

Nr cadastral	Suprafaţa (mp)*	Observaţii / Referinţe
31473	1.600	

* Suprafaţa este determinată in planul de proiecţie Stereo 70.

DETALII LINIARE IMOBIL



Date referitoare la teren

Nr Crt	Categorie folosinţă	Intra vilan	Suprafaţa (mp)	Tarla	Parcelă	Nr. topo	Observaţii / Referinţe
1	arabil	NU	1.600	36	512/223	-	

Lungime Segmente

1) Valorile lungimilor segmentelor sunt obţinute din proiecţie în plan.

Punct început	X / Y	Punct sfârşit	X / Y	Lungime segment (** (m)
1	616.683,928 382.023,859	2	616.681,362 382.023,196	2.65
2	616.681,362 382.023,196	3	616.695,554 381.403,217	620.141
3	616.695,554 381.403,217	4	616.698,12 381.403,887	2.652
4	616.698,12 381.403,887	1	616.683,928 382.023,859	620.134

**** Lungimile segmentelor sunt determinate în planul de proiecţie Stereo 70 şi sunt rotunjite la 1 milimetru.**
***** Distanţa dintre puncte este formată din segmente cumulate ce sunt mai mici decât valoarea 1 milimetru.**

Extrasul de carte funciară generat prin sistemul informatic integrat al ANCPI conține informațiile din cartea funciară active la data generării. Acesta este valabil în condițiile prevăzute de art. 7 din Legea nr. 455/2001, coroborat cu art. 3 din O.U.G. nr. 41/2016, exclusiv în mediul electronic, pentru activități și procese administrative prevăzute de legislația în vigoare. Valabilitatea poate fi extinsă și în forma fizică a documentului, fără semnătură olografă, cu acceptul expres sau procedural al instituției publice ori entității care a solicitat prezentarea acestui extras.
Verificarea corectitudinii și realității informațiilor conținute de document se poate face la adresa **www.ancpi.ro/verificare**, folosind codul de verificare online disponibil în antet. Codul de verificare este valabil 30 de zile calendaristice de la momentul generării documentului.

Data și ora generării,
04/08/2025, 10:10

Acest document se eliberează gratuit pentru proprietarii imobilelor. Pentru alți solicitanți, costul extrasului este de 25 de lei la ghișeu, respectiv 20 de lei dacă este obținut online prin platforma http://epay.ancpi.ro

Oficiul de Cadastru şi Publicitate Imobiliară PRAHOVA
Biroul de Cadastru şi Publicitate Imobiliară Ploieşti

PLOIESTI, Str. Unirii nr. 2, Cod postal 100043, Tel: (0244) 51 95 69, Fax: (0244) 59 22 95

Nr.cerere	**131829**
Ziua	**01**
Luna	**08**
Anul	**2025**

Extras de Plan Cadastral de Carte Funciară pentru Imobil număr cadastral 31473 / UAT Fulga

TEREN Extravilan
Adresa: Jud. Prahova, UAT Fulga

Comuna/Oraş/Municipiu: Fulga

Nr. cadastral	Suprafaţa măsurată	Observaţii / Referinţe
31473	1600	

* Suprafaţa este determinată in planul de proiecţie Stereo 70.

DETALII LINIARE IMOBIL



Incadrare in zonă
scara 1:5000



Date referitoare la teren

Crt	Categoria de folosință	Intra vilan	Suprafaţa (mp)	Tarla	Parcelă	Observaţii / Referinţe
1	arabil	NU	1.600	36	512/223	
	TOTAL:		**1.600**			

Date referitoare la construcţii

Crt	Numar	Destinaţie construcţie	Supraf. (mp)	Situaţie juridică	Observaţii / Referinţe
Imobilul nu are in componență construcții					

Lungime Segmente
1) Valorile lungimilor segmentelor sunt obţinute din proiecţie în plan.

Punct început	X / Y	Punct sfârşit	X / Y	Lungime segment (** (m)
1	616.683,928 382.023,859	2	616.681,362 382.023,196	2.65
2	616.681,362 382.023,196	3	616.695,554 381.403,217	620.141
3	616.695,554 381.403,217	4	616.698,12 381.403,887	2.652
4	616.698,12 381.403,887	1	616.683,928 382.023,859	620.134

**** Lungimile segmentelor sunt determinate în planul de proiecţie Stereo 70 şi sunt rotunjite la 1 milimetru.**
***** Distanţa dintre puncte este formată din segmente cumulate ce sunt mai mici decât valoarea 1 milimetru.**

Certific că informațiile din prezentul extras sunt conforme cu datele din planul cadastral de carte funciară al OCPI PRAHOVA la data: 04-08-2025
Situația prezentată poate face obiectul unor modificări ulterioare, in condițiile Legii cadastrului și publicității imobiliare nr. 7/1996, republicată.

Consilier/Inspector de specialitate,

Ancuța-Elena Constantin

Oficiul de Cadastru şi Publicitate Imobiliară PRAHOVA
Biroul de Cadastru şi Publicitate Imobiliară Ploieşti

Nr. cerere	131828
Ziua	01
Luna	08
Anul	2025

Cod verificare
100192386276

EXTRAS DE CARTE FUNCIARĂ
PENTRU INFORMARE

Carte Funciară Nr. 31472 Fulga

A. Partea I. Descrierea imobilului

TEREN Extravilan

Adresa: Jud. Prahova, UAT Fulga

Nr. Crt	Nr. cadastral Nr. topografic	Suprafaţa* (mp)	Observaţii / Referinţe
A1	31472	500	Teren neimprejmuit;

B. Partea II. Proprietari şi acte

Înscrieri privitoare la dreptul de proprietate şi alte drepturi reale		Referinţe
131828 / 01/08/2025		
Registrul Cadastral al Imobilelor (UAT Fulga); Act Normativ lg.7/1996 emis de Parlamentul Romaniei;		
B1	Se infiinteaza cartea funciara a imobilului 31472 ca urmare a finalizarii inregistrarii sistematice. Imobilul se gaseste in registrul cadastral al imobilelor sub numarul 8784.	A1
Act Notarial nr. 156, din 16/11/2022 emis de NP ILIE LOREDANA IONELA (ACT DE PARTAJ VOLUNTAR;);		
B2	Intabulare, drept de PROPRIETATE, dobandit prin Conventie, cota actuala 1/1	A1
	1) **PARASCHIV IOANA**	

C. Partea III. SARCINI .

Inscrieri privind dezmembrămintele dreptului de proprietate, drepturi reale de garanţie şi sarcini	Referinţe
NU SUNT	

Anexa Nr. 1 La Partea I

Teren

Nr cadastral	Suprafaţa (mp)*	Observaţii / Referinţe
31472	500	

* Suprafaţa este determinată in planul de proiecţie Stereo 70.

DETALII LINIARE IMOBIL



Date referitoare la teren

Nr Crt	Categorie folosinţă	Intra vilan	Suprafaţa (mp)	Tarla	Parcelă	Nr. topo	Observaţii / Referinţe
1	arabil	NU	500	36	512/222	-	

Lungime Segmente

1) Valorile lungimilor segmentelor sunt obţinute din proiecţie în plan.

Punct început	X / Y	Punct sfârşit	X / Y	Lungime segment (** (m)
1	616.695,554 381.403,217	2	616.681,362 382.023,196	620.141
2	616.681,362 382.023,196	3	616.680,561 382.022,989	0.827
3	616.680,561 382.022,989	4	616.694,752 381.403,008	620.143
4	616.694,752 381.403,008	1	616.695,554 381.403,217	0.829

**** Lungimile segmentelor sunt determinate în planul de proiecţie Stereo 70 şi sunt rotunjite la 1 milimetru.**
***** Distanţa dintre puncte este formată din segmente cumulate ce sunt mai mici decât valoarea 1 milimetru.**

Extrasul de carte funciară generat prin sistemul informatic integrat al ANCPI conține informațiile din cartea funciară active la data generării. Acesta este valabil în condițiile prevăzute de art. 7 din Legea nr. 455/2001, coroborat cu art. 3 din O.U.G. nr. 41/2016, exclusiv în mediul electronic, pentru activități și procese administrative prevăzute de legislația în vigoare. Valabilitatea poate fi extinsă și în forma fizică a documentului, fără semnătură olografă, cu acceptul expres sau procedural al instituției publice ori entității care a solicitat prezentarea acestui extras.
Verificarea corectitudinii și realității informațiilor conținute de document se poate face la adresa **www.ancpi.ro/verificare**, folosind codul de verificare online disponibil în antet. Codul de verificare este valabil 30 de zile calendaristice de la momentul generării documentului.

Data și ora generării,
04/08/2025, 10:10

Acest document se eliberează gratuit pentru proprietarii imobilelor. Pentru alți solicitanți, costul extrasului este de 25 de lei la ghișeu, respectiv 20 de lei dacă este obținut online prin platforma http://epay.ancpi.ro

Oficiul de Cadastru şi Publicitate Imobiliară PRAHOVA
Biroul de Cadastru şi Publicitate Imobiliară Ploieşti

PLOIESTI, Str. Unirii nr. 2, Cod postal 100043, Tel: (0244) 51 95 69, Fax: (0244) 59 22 95

Nr.cerere	**131828**
Ziua	**01**
Luna	**08**
Anul	**2025**

Extras de Plan Cadastral de Carte Funciară pentru Imobil număr cadastral 31472 / UAT Fulga

TEREN Extravilan
Adresa: Jud. Prahova, UAT Fulga

Comuna/Oraş/Municipiu: Fulga

Nr. cadastral	Suprafaţa măsurată	Observaţii / Referinţe
31472	500	

* Suprafaţa este determinată in planul de proiecţie Stereo 70.

DETALII LINIARE IMOBIL



Incadrare in zonă
scara 1:5000



Date referitoare la teren

Crt	Categoria de folosință	Intra vilan	Suprafaţa (mp)	Tarla	Parcelă	Observaţii / Referinţe
1	arabil	NU	500	36	512/222	
	TOTAL:		**500**			

Date referitoare la construcţii

Crt	Numar	Destinaţie construcţie	Supraf. (mp)	Situaţie juridică	Observaţii / Referinţe
Imobilul nu are in componență construcții					

Lungime Segmente
1) Valorile lungimilor segmentelor sunt obţinute din proiecţie în plan.

Punct început	X / Y	Punct sfârşit	X / Y	Lungime segment (** (m)
1	616.695,554 381.403,217	2	616.681,362 382.023,196	620.141
2	616.681,362 382.023,196	3	616.680,561 382.022,989	0.827
3	616.680,561 382.022,989	4	616.694,752 381.403,008	620.143
4	616.694,752 381.403,008	1	616.695,554 381.403,217	0.829

**** Lungimile segmentelor sunt determinate în planul de proiecţie Stereo 70 şi sunt rotunjite la 1 milimetru.**
***** Distanţa dintre puncte este formată din segmente cumulate ce sunt mai mici decât valoarea 1 milimetru.**

Certific că informațiile din prezentul extras sunt conforme cu datele din planul cadastral de carte funciară al OCPI PRAHOVA la data: 04-08-2025
Situația prezentată poate face obiectul unor modificări ulterioare, in condițiile Legii cadastrului și publicității imobiliare nr. 7/1996, republicată.

Consilier/Inspector de specialitate,

Ancuța-Elena Constantin

Oficiul de Cadastru şi Publicitate Imobiliară PRAHOVA
Biroul de Cadastru şi Publicitate Imobiliară Ploieşti

Nr. cerere	131827
Ziua	01
Luna	08
Anul	2025

Cod verificare
100192386274

EXTRAS DE CARTE FUNCIARĂ
PENTRU INFORMARE

Carte Funciară Nr. 31471 Fulga

A. Partea I. Descrierea imobilului

TEREN Extravilan

Adresa: Jud. Prahova, UAT Fulga

Nr. Crt	Nr. cadastral Nr. topografic	Suprafaţa* (mp)	Observaţii / Referinţe
A1	31471	1.300	Teren neimprejmuit;

B. Partea II. Proprietari şi acte

Înscrieri privitoare la dreptul de proprietate şi alte drepturi reale		Referinţe
131827 / 01/08/2025		
Registrul Cadastral al Imobilelor (UAT Fulga); Act Normativ lg.7/1996 emis de Parlamentul Romaniei;		
B1	Se infiinteaza cartea funciara a imobilului 31471 ca urmare a finalizarii inregistrarii sistematice. Imobilul se gaseste in registrul cadastral al imobilelor sub numarul 8783.	A1
Act Administrativ nr. 78229, din 10/11/1998 emis de CJSDPAT PRAHOVA (TITLU DE PROPRIETATE;);		
B2	Intabulare, drept de PROPRIETATE, dobandit prin Reconstituire, cota actuala 1/2	A1
	1) **CĂLUGĂREANU RĂDUCANU**	
Act Notarial nr. 54, din 14/07/2006 emis de BNP STELIANA PROCOPIE (CERTIFICAT DE MOSTENITOR;);		
B3	Intabulare, drept de PROPRIETATE, dobandit prin Succesiune, cota actuala 1/8	A1
	1) **CĂLUGĂREANU ELENA**	
B4	Intabulare, drept de PROPRIETATE, dobandit prin Succesiune, cota actuala 3/8	A1
	1) **CĂLUGĂREANU NITA**	

C. Partea III. SARCINI .

Inscrieri privind dezmembrămintele dreptului de proprietate, drepturi reale de garanţie şi sarcini	Referinţe
NU SUNT	

Anexa Nr. 1 La Partea I

Teren

Nr cadastral	Suprafaţa (mp)*	Observaţii / Referinţe
31471	1.300	

* Suprafaţa este determinată in planul de proiecţie Stereo 70.

DETALII LINIARE IMOBIL



Date referitoare la teren

Nr Crt	Categorie folosinţă	Intra vilan	Suprafaţa (mp)	Tarla	Parcelă	Nr. topo	Observaţii / Referinţe
1	arabil	NU	1.300	36	512/221	-	

Lungime Segmente

1) Valorile lungimilor segmentelor sunt obţinute din proiecţie în plan.

Punct început	X / Y	Punct sfârşit	X / Y	Lungime segment (** (m)
1	616.694,752 381.403,008	2	616.680,561 382.022,989	620.143
2	616.680,561 382.022,989	3	616.678,476 382.022,451	2.153
3	616.678,476 382.022,451	4	616.692,668 381.402,464	620.149
4	616.692,668 381.402,464	1	616.694,752 381.403,008	2.154

**** Lungimile segmentelor sunt determinate în planul de proiecţie Stereo 70 şi sunt rotunjite la 1 milimetru.**
***** Distanţa dintre puncte este formată din segmente cumulate ce sunt mai mici decât valoarea 1 milimetru.**

Extrasul de carte funciară generat prin sistemul informatic integrat al ANCPI conține informațiile din cartea funciară active la data generării. Acesta este valabil în condițiile prevăzute de art. 7 din Legea nr. 455/2001, coroborat cu art. 3 din O.U.G. nr. 41/2016, exclusiv în mediul electronic, pentru activități și procese administrative prevăzute de legislația în vigoare. Valabilitatea poate fi extinsă și în forma fizică a documentului, fără semnătură olografă, cu acceptul expres sau procedural al instituției publice ori entității care a solicitat prezentarea acestui extras.
Verificarea corectitudinii și realității informațiilor conținute de document se poate face la adresa **www.ancpi.ro/verificare**, folosind codul de verificare online disponibil în antet. Codul de verificare este valabil 30 de zile calendaristice de la momentul generării documentului.

Data și ora generării,
04/08/2025, 10:10

Acest document se eliberează gratuit pentru proprietarii imobilelor. Pentru alți solicitanți, costul extrasului este de 25 de lei la ghișeu, respectiv 20 de lei dacă este obținut online prin platforma http://epay.ancpi.ro

Oficiul de Cadastru şi Publicitate Imobiliară PRAHOVA
Biroul de Cadastru şi Publicitate Imobiliară Ploieşti

PLOIESTI, Str. Unirii nr. 2, Cod postal 100043, Tel: (0244) 51 95 69, Fax: (0244) 59 22 95

Nr.cerere	**131827**
Ziua	**01**
Luna	**08**
Anul	**2025**

Extras de Plan Cadastral de Carte Funciară pentru Imobil număr cadastral 31471 / UAT Fulga

TEREN Extravilan
Adresa: Jud. Prahova, UAT Fulga

Comuna/Oraş/Municipiu: Fulga

Nr. cadastral	Suprafaţa măsurată	Observaţii / Referinţe
31471	1300	

* Suprafaţa este determinată in planul de proiecţie Stereo 70.

DETALII LINIARE IMOBIL



Incadrare in zonă
scara 1:5000



Date referitoare la teren

Crt	Categoria de folosință	Intra vilan	Suprafaţa (mp)	Tarla	Parcelă	Observaţii / Referinţe
1	arabil	NU	1.300	36	512/221	
	TOTAL:		**1.300**			

Date referitoare la construcţii

Crt	Numar	Destinaţie construcţie	Supraf. (mp)	Situaţie juridică	Observaţii / Referinţe
Imobilul nu are in componență construcții					

Lungime Segmente
1) Valorile lungimilor segmentelor sunt obţinute din proiecţie în plan.

Punct început	X / Y	Punct sfârşit	X / Y	Lungime segment (** (m)
1	616.694,752 381.403,008	2	616.680,561 382.022,989	620.143
2	616.680,561 382.022,989	3	616.678,476 382.022,451	2.153
3	616.678,476 382.022,451	4	616.692,668 381.402,464	620.149
4	616.692,668 381.402,464	1	616.694,752 381.403,008	2.154

**** Lungimile segmentelor sunt determinate în planul de proiecţie Stereo 70 şi sunt rotunjite la 1 milimetru.**
***** Distanţa dintre puncte este formată din segmente cumulate ce sunt mai mici decât valoarea 1 milimetru.**

Certific că informațiile din prezentul extras sunt conforme cu datele din planul cadastral de carte funciară al OCPI PRAHOVA la data: 04-08-2025
Situația prezentată poate face obiectul unor modificări ulterioare, in condițiile Legii cadastrului și publicității imobiliare nr. 7/1996, republicată.

Consilier/Inspector de specialitate,

Ancuța-Elena Constantin

Oficiul de Cadastru şi Publicitate Imobiliară PRAHOVA
Biroul de Cadastru şi Publicitate Imobiliară Ploieşti

Nr. cerere	131826
Ziua	01
Luna	08
Anul	2025

Cod verificare
100192386273

EXTRAS DE CARTE FUNCIARĂ
PENTRU INFORMARE

Carte Funciară Nr. 31470 Fulga

A. Partea I. Descrierea imobilului

TEREN Extravilan

Adresa: Jud. Prahova, UAT Fulga

Nr. Crt	Nr. cadastral Nr. topografic	Suprafaţa* (mp)	Observaţii / Referinţe
A1	31470	2.100	Teren neimprejmuit;

B. Partea II. Proprietari şi acte

Înscrieri privitoare la dreptul de proprietate şi alte drepturi reale		Referinţe
131826 / 01/08/2025		
Registrul Cadastral al Imobilelor (UAT Fulga); Act Normativ lg.7/1996 emis de Parlamentul Romaniei;		
B1	Se infiinteaza cartea funciara a imobilului 31470 ca urmare a finalizarii inregistrarii sistematice. Imobilul se gaseste in registrul cadastral al imobilelor sub numarul 8782.	A1
Act Notarial nr. 54, din 14/07/2006 emis de BNP STELIANA PROCOPIE (CERTIFICAT DE MOSTENITOR;);		
B2	Intabulare, drept de PROPRIETATE, dobandit prin Succesiune, cota actuala 1/4	A1
	1) **CĂLUGĂREANU ELENA**	
B3	Intabulare, drept de PROPRIETATE, dobandit prin Succesiune, cota actuala 3/4	A1
	1) **CĂLUGĂREANU NITA**	

C. Partea III. SARCINI .

Inscrieri privind dezmembrămintele dreptului de proprietate, drepturi reale de garanţie şi sarcini	Referinţe
NU SUNT	

Anexa Nr. 1 La Partea I

Teren

Nr cadastral	Suprafaţa (mp)*	Observaţii / Referinţe
31470	2.100	

* Suprafaţa este determinată in planul de proiecţie Stereo 70.

DETALII LINIARE IMOBIL



Date referitoare la teren

Nr Crt	Categorie folosinţă	Intra vilan	Suprafaţa (mp)	Tarla	Parcelă	Nr. topo	Observaţii / Referinţe
1	arabil	NU	2.100	36	512/220	-	

Lungime Segmente
1) Valorile lungimilor segmentelor sunt obţinute din proiecţie în plan.

Punct început	X / Y	Punct sfârşit	X / Y	Lungime segment (** (m)
1	616.692,668 381.402,464	2	616.678,476 382.022,451	620.149
2	616.678,476 382.022,451	3	616.675,109 382.021,581	3.478
3	616.675,109 382.021,581	4	616.689,301 381.401,585	620.158
4	616.689,301 381.401,585	1	616.692,668 381.402,464	3.48

**** Lungimile segmentelor sunt determinate în planul de proiecţie Stereo 70 şi sunt rotunjite la 1 milimetru.**
***** Distanţa dintre puncte este formată din segmente cumulate ce sunt mai mici decât valoarea 1 milimetru.**

Extrasul de carte funciară generat prin sistemul informatic integrat al ANCPI conține informațiile din cartea funciară active la data generării. Acesta este valabil în condițiile prevăzute de art. 7 din Legea nr. 455/2001, coroborat cu art. 3 din O.U.G. nr. 41/2016, exclusiv în mediul electronic, pentru activități și procese administrative prevăzute de legislația în vigoare. Valabilitatea poate fi extinsă și în forma fizică a documentului, fără semnătură olografă, cu acceptul expres sau procedural al instituției publice ori entității care a solicitat prezentarea acestui extras.
Verificarea corectitudinii și realității informațiilor conținute de document se poate face la adresa **www.ancpi.ro/verificare**, folosind codul de verificare online disponibil în antet. Codul de verificare este valabil 30 de zile calendaristice de la momentul generării documentului.

Data și ora generării,
04/08/2025, 10:11

Acest document se eliberează gratuit pentru proprietarii imobilelor. Pentru alți solicitanți, costul extrasului este de 25 de lei la ghișeu, respectiv 20 de lei dacă este obținut online prin platforma http://epay.ancpi.ro

Oficiul de Cadastru şi Publicitate Imobiliară PRAHOVA
Biroul de Cadastru şi Publicitate Imobiliară Ploieşti

PLOIESTI, Str. Unirii nr. 2, Cod postal 100043, Tel: (0244) 51 95 69, Fax: (0244) 59 22 95

Nr.cerere	**131826**
Ziua	**01**
Luna	**08**
Anul	**2025**

Extras de Plan Cadastral de Carte Funciară pentru Imobil număr cadastral 31470 / UAT Fulga

TEREN Extravilan
Adresa: Jud. Prahova, UAT Fulga

Comuna/Oraş/Municipiu: Fulga

Nr. cadastral	Suprafaţa măsurată	Observaţii / Referinţe
31470	2100	

* Suprafaţa este determinată in planul de proiecţie Stereo 70.

DETALII LINIARE IMOBIL



Incadrare in zonă
scara 1:5000



Date referitoare la teren

Crt	Categoria de folosință	Intra vilan	Suprafaţa (mp)	Tarla	Parcelă	Observaţii / Referinţe
1	arabil	NU	2.100	36	512/220	
	TOTAL:		**2.100**			

Date referitoare la construcţii

Crt	Numar	Destinaţie construcţie	Supraf. (mp)	Situaţie juridică	Observaţii / Referinţe
Imobilul nu are in componență construcții					

Lungime Segmente
1) Valorile lungimilor segmentelor sunt obţinute din proiecţie în plan.

Punct început	X / Y	Punct sfârşit	X / Y	Lungime segment (** (m)
1	616.692,668 381.402,464	2	616.678,476 382.022,451	620.149
2	616.678,476 382.022,451	3	616.675,109 382.021,581	3.478
3	616.675,109 382.021,581	4	616.689,301 381.401,585	620.158
4	616.689,301 381.401,585	1	616.692,668 381.402,464	3.48

**** Lungimile segmentelor sunt determinate în planul de proiecţie Stereo 70 şi sunt rotunjite la 1 milimetru.**
***** Distanţa dintre puncte este formată din segmente cumulate ce sunt mai mici decât valoarea 1 milimetru.**

Certific că informațiile din prezentul extras sunt conforme cu datele din planul cadastral de carte funciară al OCPI PRAHOVA la data: 04-08-2025
Situația prezentată poate face obiectul unor modificări ulterioare, in condițiile Legii cadastrului și publicității imobiliare nr. 7/1996, republicată.

Consilier/Inspector de specialitate,

Ancuța-Elena Constantin

Oficiul de Cadastru şi Publicitate Imobiliară PRAHOVA
Biroul de Cadastru şi Publicitate Imobiliară Ploieşti

Nr. cerere	131825
Ziua	01
Luna	08
Anul	2025

Cod verificare
100192386272

EXTRAS DE CARTE FUNCIARĂ
PENTRU INFORMARE

Carte Funciară Nr. 31469 Fulga

A. Partea I. Descrierea imobilului

TEREN Extravilan

Adresa: Jud. Prahova, UAT Fulga

Nr. Crt	Nr. cadastral Nr. topografic	Suprafaţa* (mp)	Observaţii / Referinţe
A1	31469	1.500	Teren neimprejmuit;

B. Partea II. Proprietari şi acte

Înscrieri privitoare la dreptul de proprietate şi alte drepturi reale		Referinţe
131825 / 01/08/2025		
Registrul Cadastral al Imobilelor (UAT Fulga); Act Normativ lg.7/1996 emis de Parlamentul Romaniei;		
B1	Se infiinteaza cartea funciara a imobilului 31469 ca urmare a finalizarii inregistrarii sistematice. Imobilul se gaseste in registrul cadastral al imobilelor sub numarul 8781.	A1
Act Administrativ nr. 79131, din 11/01/1999 emis de CJSDPAT PRAHOVA (TITLU DE PROPRIETATE;);		
B2	Intabulare, drept de PROPRIETATE, dobandit prin Reconstituire, cota actuala 1/1	A1
	1) **CĂLUGĂREANU RĂDUCANU**	

C. Partea III. SARCINI .

Inscrieri privind dezmembrămintele dreptului de proprietate, drepturi reale de garanţie şi sarcini	Referinţe
NU SUNT	

Anexa Nr. 1 La Partea I

Teren

Nr cadastral	Suprafaţa (mp)*	Observaţii / Referinţe
31469	1.500	

* Suprafaţa este determinată in planul de proiecţie Stereo 70.

DETALII LINIARE IMOBIL



Date referitoare la teren

Nr Crt	Categorie folosinţă	Intra vilan	Suprafaţa (mp)	Tarla	Parcelă	Nr. topo	Observaţii / Referinţe
1	arabil	NU	1.500	36	512/219	-	

Lungime Segmente

1) Valorile lungimilor segmentelor sunt obţinute din proiecţie în plan.

Punct început	X / Y	Punct sfârşit	X / Y	Lungime segment (** (m)
1	616.675,109 382.021,581	2	616.672,704 382.020,96	2.484
2	616.672,704 382.020,96	3	616.686,896 381.400,958	620.164
3	616.686,896 381.400,958	4	616.689,301 381.401,585	2.485
4	616.689,301 381.401,585	1	616.675,109 382.021,581	620.158

**** Lungimile segmentelor sunt determinate în planul de proiecţie Stereo 70 şi sunt rotunjite la 1 milimetru.**
***** Distanţa dintre puncte este formată din segmente cumulate ce sunt mai mici decât valoarea 1 milimetru.**

Extrasul de carte funciară generat prin sistemul informatic integrat al ANCPI conține informațiile din cartea funciară active la data generării. Acesta este valabil în condițiile prevăzute de art. 7 din Legea nr. 455/2001, coroborat cu art. 3 din O.U.G. nr. 41/2016, exclusiv în mediul electronic, pentru activități și procese administrative prevăzute de legislația în vigoare. Valabilitatea poate fi extinsă și în forma fizică a documentului, fără semnătură olografă, cu acceptul expres sau procedural al instituției publice ori entității care a solicitat prezentarea acestui extras.
Verificarea corectitudinii și realității informațiilor conținute de document se poate face la adresa **www.ancpi.ro/verificare**, folosind codul de verificare online disponibil în antet. Codul de verificare este valabil 30 de zile calendaristice de la momentul generării documentului.

Data și ora generării,
04/08/2025, 10:11

Acest document se eliberează gratuit pentru proprietarii imobilelor. Pentru alți solicitanți, costul extrasului este de 25 de lei la ghișeu, respectiv 20 de lei dacă este obținut online prin platforma http://epay.ancpi.ro

Oficiul de Cadastru şi Publicitate Imobiliară PRAHOVA
Biroul de Cadastru şi Publicitate Imobiliară Ploieşti

PLOIESTI, Str. Unirii nr. 2, Cod postal 100043, Tel: (0244) 51 95 69, Fax: (0244) 59 22 95

Nr.cerere	**131825**
Ziua	**01**
Luna	**08**
Anul	**2025**

Extras de Plan Cadastral de Carte Funciară pentru Imobil număr cadastral 31469 / UAT Fulga

TEREN Extravilan
Adresa: Jud. Prahova, UAT Fulga

Comuna/Oraş/Municipiu: Fulga

Nr. cadastral	Suprafaţa măsurată	Observaţii / Referinţe
31469	1500	

* Suprafaţa este determinată in planul de proiecţie Stereo 70.

DETALII LINIARE IMOBIL



Incadrare in zonă
scara 1:5000



Date referitoare la teren

Crt	Categoria de folosință	Intra vilan	Suprafaţa (mp)	Tarla	Parcelă	Observaţii / Referinţe
1	arabil	NU	1.500	36	512/219	
	TOTAL:		**1.500**			

Date referitoare la construcţii

Crt	Numar	Destinaţie construcţie	Supraf. (mp)	Situaţie juridică	Observaţii / Referinţe
Imobilul nu are in componență construcții					

Lungime Segmente
1) Valorile lungimilor segmentelor sunt obţinute din proiecţie în plan.

Punct început	X / Y	Punct sfârşit	X / Y	Lungime segment (** (m)
1	616.675,109 382.021,581	2	616.672,704 382.020,96	2.484
2	616.672,704 382.020,96	3	616.686,896 381.400,958	620.164
3	616.686,896 381.400,958	4	616.689,301 381.401,585	2.485
4	616.689,301 381.401,585	1	616.675,109 382.021,581	620.158

**** Lungimile segmentelor sunt determinate în planul de proiecţie Stereo 70 şi sunt rotunjite la 1 milimetru.**
***** Distanţa dintre puncte este formată din segmente cumulate ce sunt mai mici decât valoarea 1 milimetru.**

Certific că informațiile din prezentul extras sunt conforme cu datele din planul cadastral de carte funciară al OCPI PRAHOVA la data: 04-08-2025
Situația prezentată poate face obiectul unor modificări ulterioare, in condițiile Legii cadastrului și publicității imobiliare nr. 7/1996, republicată.

Consilier/Inspector de specialitate,

Ancuța-Elena Constantin

Oficiul de Cadastru şi Publicitate Imobiliară PRAHOVA
Biroul de Cadastru şi Publicitate Imobiliară Ploieşti

Nr. cerere	131824
Ziua	01
Luna	08
Anul	2025

Cod verificare
100192386270

EXTRAS DE CARTE FUNCIARĂ
PENTRU INFORMARE

Carte Funciară Nr. 31468 Fulga

A. Partea I. Descrierea imobilului

TEREN Extravilan

Adresa: Jud. Prahova, UAT Fulga

Nr. Crt	Nr. cadastral Nr. topografic	Suprafaţa* (mp)	Observaţii / Referinţe
A1	31468	1.500	Teren neimprejmuit;

B. Partea II. Proprietari şi acte

Înscrieri privitoare la dreptul de proprietate şi alte drepturi reale		Referinţe
131824 / 01/08/2025		
Registrul Cadastral al Imobilelor (UAT Fulga); Act Normativ lg.7/1996 emis de Parlamentul Romaniei;		
B1	Se infiinteaza cartea funciara a imobilului 31468 ca urmare a finalizarii inregistrarii sistematice. Imobilul se gaseste in registrul cadastral al imobilelor sub numarul 8780.	A1
Act Notarial nr. 424, din 15/03/2024 emis de NP ILIE LOREDANA IONELA (ACT DE PARTAJ VOLUNTAR;);		
B2	Intabulare, drept de PROPRIETATE, dobandit prin Conventie, cota actuala 1/1	A1
	1) **STANCU GEORGE**	

C. Partea III. SARCINI .

Inscrieri privind dezmembrămintele dreptului de proprietate, drepturi reale de garanţie şi sarcini	Referinţe
NU SUNT	

Anexa Nr. 1 La Partea I

Teren

Nr cadastral	Suprafaţa (mp)*	Observaţii / Referinţe
31468	1.500	

* Suprafaţa este determinată in planul de proiecţie Stereo 70.

DETALII LINIARE IMOBIL



Date referitoare la teren

Nr Crt	Categorie folosinţă	Intra vilan	Suprafaţa (mp)	Tarla	Parcelă	Nr. topo	Observaţii / Referinţe
1	arabil	NU	1.500	36	512/218	-	

Lungime Segmente

1) Valorile lungimilor segmentelor sunt obţinute din proiecţie în plan.

Punct început	X / Y	Punct sfârşit	X / Y	Lungime segment (** (m)
1	616.672,704 382.020,96	2	616.670,299 382.020,339	2.484
2	616.670,299 382.020,339	3	616.684,491 381.400,33	620.171
3	616.684,491 381.400,33	4	616.686,896 381.400,958	2.486
4	616.686,896 381.400,958	1	616.672,704 382.020,96	620.164

**** Lungimile segmentelor sunt determinate în planul de proiecţie Stereo 70 şi sunt rotunjite la 1 milimetru.**
***** Distanţa dintre puncte este formată din segmente cumulate ce sunt mai mici decât valoarea 1 milimetru.**

Extrasul de carte funciară generat prin sistemul informatic integrat al ANCPI conține informațiile din cartea funciară active la data generării. Acesta este valabil în condițiile prevăzute de art. 7 din Legea nr. 455/2001, coroborat cu art. 3 din O.U.G. nr. 41/2016, exclusiv în mediul electronic, pentru activități și procese administrative prevăzute de legislația în vigoare. Valabilitatea poate fi extinsă și în forma fizică a documentului, fără semnătură olografă, cu acceptul expres sau procedural al instituției publice ori entității care a solicitat prezentarea acestui extras.
Verificarea corectitudinii și realității informațiilor conținute de document se poate face la adresa **www.ancpi.ro/verificare**, folosind codul de verificare online disponibil în antet. Codul de verificare este valabil 30 de zile calendaristice de la momentul generării documentului.

Data și ora generării,
04/08/2025, 10:11

Acest document se eliberează gratuit pentru proprietarii imobilelor. Pentru alți solicitanți, costul extrasului este de 25 de lei la ghișeu, respectiv 20 de lei dacă este obținut online prin platforma http://epay.ancpi.ro

Oficiul de Cadastru şi Publicitate Imobiliară PRAHOVA
Biroul de Cadastru şi Publicitate Imobiliară Ploieşti

PLOIESTI, Str. Unirii nr. 2, Cod postal 100043, Tel: (0244) 51 95 69, Fax: (0244) 59 22 95

Nr.cerere	**131824**
Ziua	**01**
Luna	**08**
Anul	**2025**

Extras de Plan Cadastral de Carte Funciară pentru Imobil număr cadastral 31468 / UAT Fulga

TEREN Extravilan
Adresa: Jud. Prahova, UAT Fulga

Comuna/Oraş/Municipiu: Fulga

Nr. cadastral	Suprafaţa măsurată	Observaţii / Referinţe
31468	1500	

* Suprafaţa este determinată in planul de proiecţie Stereo 70.

DETALII LINIARE IMOBIL



Incadrare in zonă
scara 1:5000



Date referitoare la teren

Crt	Categoria de folosință	Intra vilan	Suprafaţa (mp)	Tarla	Parcelă	Observaţii / Referinţe
1	arabil	NU	1.500	36	512/218	
	TOTAL:		**1.500**			

Date referitoare la construcţii

Crt	Numar	Destinaţie construcţie	Supraf. (mp)	Situaţie juridică	Observaţii / Referinţe
Imobilul nu are in componență construcții					

Lungime Segmente
1) Valorile lungimilor segmentelor sunt obţinute din proiecţie în plan.

Punct început	X / Y	Punct sfârşit	X / Y	Lungime segment (** (m)
1	616.672,704 382.020,96	2	616.670,299 382.020,339	2.484
2	616.670,299 382.020,339	3	616.684,491 381.400,33	620.171
3	616.684,491 381.400,33	4	616.686,896 381.400,958	2.486
4	616.686,896 381.400,958	1	616.672,704 382.020,96	620.164

**** Lungimile segmentelor sunt determinate în planul de proiecţie Stereo 70 şi sunt rotunjite la 1 milimetru.**
***** Distanţa dintre puncte este formată din segmente cumulate ce sunt mai mici decât valoarea 1 milimetru.**

Certific că informațiile din prezentul extras sunt conforme cu datele din planul cadastral de carte funciară al OCPI PRAHOVA la data: 04-08-2025
Situația prezentată poate face obiectul unor modificări ulterioare, in condițiile Legii cadastrului și publicității imobiliare nr. 7/1996, republicată.

Consilier/Inspector de specialitate,

Ancuța-Elena Constantin

Oficiul de Cadastru şi Publicitate Imobiliară PRAHOVA
Biroul de Cadastru şi Publicitate Imobiliară Ploieşti

Nr. cerere	131823
Ziua	01
Luna	08
Anul	2025

Cod verificare
100192386269

EXTRAS DE CARTE FUNCIARĂ
PENTRU INFORMARE

Carte Funciară Nr. 31467 Fulga

A. Partea I. Descrierea imobilului

TEREN Extravilan

Adresa: Jud. Prahova, UAT Fulga

Nr. Crt	Nr. cadastral Nr. topografic	Suprafaţa* (mp)	Observaţii / Referinţe
A1	31467	800	Teren neimprejmuit;

B. Partea II. Proprietari şi acte

Înscrieri privitoare la dreptul de proprietate şi alte drepturi reale		Referinţe
131823 / 01/08/2025		
Registrul Cadastral al Imobilelor (UAT Fulga); Act Normativ lg.7/1996 emis de Parlamentul Romaniei;		
B1	Se infiinteaza cartea funciara a imobilului 31467 ca urmare a finalizarii inregistrarii sistematice. Imobilul se gaseste in registrul cadastral al imobilelor sub numarul 8779.	A1
Act Administrativ nr. 81360, din 26/05/1999 emis de CJSDPAT PRAHOVA (TITLU DE PROPRIETATE;);		
B2	Intabulare, drept de PROPRIETATE, dobandit prin Reconstituire, cota actuala 1/1	A1
	1) **TRIFAN ANICA** 2) **RĂDUTA ALEXANDRINA** 3) **PUFULETE MARIA** 4) **GHITĂ PERICLE** 5) **GHITĂ MARIA**	

C. Partea III. SARCINI .

Inscrieri privind dezmembrămintele dreptului de proprietate, drepturi reale de garanţie şi sarcini	Referinţe
NU SUNT	

Anexa Nr. 1 La Partea I

Teren

Nr cadastral	Suprafaţa (mp)*	Observaţii / Referinţe
31467	800	

* Suprafaţa este determinată in planul de proiecţie Stereo 70.

DETALII LINIARE IMOBIL



Date referitoare la teren

Nr Crt	Categorie folosinţă	Intra vilan	Suprafaţa (mp)	Tarla	Parcelă	Nr. topo	Observaţii / Referinţe
1	arabil	NU	800	36	512/217	-	

Lungime Segmente
1) Valorile lungimilor segmentelor sunt obţinute din proiecţie în plan.

Punct început	X / Y	Punct sfârşit	X / Y	Lungime segment (** (m)
1	616.670,299 382.020,339	2	616.669,016 382.020,008	1.325
2	616.669,016 382.020,008	3	616.683,208 381.399,995	620.175
3	616.683,208 381.399,995	4	616.684,491 381.400,33	1.326
4	616.684,491 381.400,33	1	616.670,299 382.020,339	620.171

**** Lungimile segmentelor sunt determinate în planul de proiecţie Stereo 70 şi sunt rotunjite la 1 milimetru.**
***** Distanţa dintre puncte este formată din segmente cumulate ce sunt mai mici decât valoarea 1 milimetru.**

Extrasul de carte funciară generat prin sistemul informatic integrat al ANCPI conține informațiile din cartea funciară active la data generării. Acesta este valabil în condițiile prevăzute de art. 7 din Legea nr. 455/2001, coroborat cu art. 3 din O.U.G. nr. 41/2016, exclusiv în mediul electronic, pentru activități și procese administrative prevăzute de legislația în vigoare. Valabilitatea poate fi extinsă și în forma fizică a documentului, fără semnătură olografă, cu acceptul expres sau procedural al instituției publice ori entității care a solicitat prezentarea acestui extras.
Verificarea corectitudinii și realității informațiilor conținute de document se poate face la adresa **www.ancpi.ro/verificare**, folosind codul de verificare online disponibil în antet. Codul de verificare este valabil 30 de zile calendaristice de la momentul generării documentului.

Data și ora generării,
04/08/2025, 10:11

Acest document se eliberează gratuit pentru proprietarii imobilelor. Pentru alți solicitanți, costul extrasului este de 25 de lei la ghișeu, respectiv 20 de lei dacă este obținut online prin platforma http://epay.ancpi.ro

Oficiul de Cadastru şi Publicitate Imobiliară PRAHOVA
Biroul de Cadastru şi Publicitate Imobiliară Ploieşti

PLOIESTI, Str. Unirii nr. 2, Cod postal 100043, Tel: (0244) 51 95 69, Fax: (0244) 59 22 95

Nr.cerere	**131823**
Ziua	**01**
Luna	**08**
Anul	**2025**

Extras de Plan Cadastral de Carte Funciară pentru Imobil număr cadastral 31467 / UAT Fulga

TEREN Extravilan
Adresa: Jud. Prahova, UAT Fulga

Comuna/Oraş/Municipiu: Fulga

Nr. cadastral	Suprafaţa măsurată	Observaţii / Referinţe
31467	800	

* Suprafaţa este determinată in planul de proiecţie Stereo 70.

DETALII LINIARE IMOBIL



Incadrare in zonă
scara 1:5000



Date referitoare la teren

Crt	Categoria de folosință	Intra vilan	Suprafaţa (mp)	Tarla	Parcelă	Observaţii / Referinţe
1	arabil	NU	800	36	512/217	
	TOTAL:		**800**			

Date referitoare la construcţii

Crt	Numar	Destinaţie construcţie	Supraf. (mp)	Situaţie juridică	Observaţii / Referinţe
Imobilul nu are in componență construcții					

Lungime Segmente
1) Valorile lungimilor segmentelor sunt obţinute din proiecţie în plan.

Punct început	X / Y	Punct sfârşit	X / Y	Lungime segment (** (m)
1	616.670,299 382.020,339	2	616.669,016 382.020,008	1.325
2	616.669,016 382.020,008	3	616.683,208 381.399,995	620.175
3	616.683,208 381.399,995	4	616.684,491 381.400,33	1.326
4	616.684,491 381.400,33	1	616.670,299 382.020,339	620.171

**** Lungimile segmentelor sunt determinate în planul de proiecţie Stereo 70 şi sunt rotunjite la 1 milimetru.**
***** Distanţa dintre puncte este formată din segmente cumulate ce sunt mai mici decât valoarea 1 milimetru.**

Certific că informațiile din prezentul extras sunt conforme cu datele din planul cadastral de carte funciară al OCPI PRAHOVA la data: 04-08-2025
Situația prezentată poate face obiectul unor modificări ulterioare, in condițiile Legii cadastrului și publicității imobiliare nr. 7/1996, republicată.

Consilier/Inspector de specialitate,

Ancuța-Elena Constantin

Oficiul de Cadastru şi Publicitate Imobiliară PRAHOVA
Biroul de Cadastru şi Publicitate Imobiliară Ploieşti

Nr. cerere	131822
Ziua	01
Luna	08
Anul	2025

Cod verificare
100192386268

EXTRAS DE CARTE FUNCIARĂ
PENTRU INFORMARE

Carte Funciară Nr. 31466 Fulga

A. Partea I. Descrierea imobilului

TEREN Extravilan

Adresa: Jud. Prahova, UAT Fulga

Nr. Crt	Nr. cadastral Nr. topografic	Suprafaţa* (mp)	Observaţii / Referinţe
A1	31466	1.600	Teren neimprejmuit;

B. Partea II. Proprietari şi acte

Înscrieri privitoare la dreptul de proprietate şi alte drepturi reale		Referinţe
131822 / 01/08/2025		
Registrul Cadastral al Imobilelor (UAT Fulga); Act Normativ lg.7/1996 emis de Parlamentul Romaniei;		
B1	Se infiinteaza cartea funciara a imobilului 31466 ca urmare a finalizarii inregistrarii sistematice. Imobilul se gaseste in registrul cadastral al imobilelor sub numarul 8778.	A1
Hotarare Judecatoreasca nr. 1824, din 18/11/2009 emis de JUDECATORIA MIZIL, JUDETUL PRAHOVA (SENTINTA CIVILA; INCHEIERE DE INDREPTARE EROARE MATERIALA DIN 21.12.2009);		
B2	Intabulare, drept de PROPRIETATE, dobandit prin Hotarare Judecatoreasca, cota actuala 1/1	A1
	1) **S.C. CORNELIUS IMPEX S.R.L**	

C. Partea III. SARCINI .

Inscrieri privind dezmembrămintele dreptului de proprietate, drepturi reale de garanţie şi sarcini	Referinţe
NU SUNT	

Anexa Nr. 1 La Partea I

Teren

Nr cadastral	Suprafaţa (mp)*	Observaţii / Referinţe
31466	1.600	

* Suprafaţa este determinată in planul de proiecţie Stereo 70.

DETALII LINIARE IMOBIL



Date referitoare la teren

Nr Crt	Categorie folosinţă	Intra vilan	Suprafaţa (mp)	Tarla	Parcelă	Nr. topo	Observaţii / Referinţe
1	arabil	NU	1.600	36	512/216	-	

Lungime Segmente
1) Valorile lungimilor segmentelor sunt obţinute din proiecţie în plan.

Punct început	X / Y	Punct sfârşit	X / Y	Lungime segment (** (m)
1	616.669,016 382.020,008	2	616.666,45 382.019,345	2.65
2	616.666,45 382.019,345	3	616.680,643 381.399,326	620.181
3	616.680,643 381.399,326	4	616.683,208 381.399,995	2.651
4	616.683,208 381.399,995	1	616.669,016 382.020,008	620.175

**** Lungimile segmentelor sunt determinate în planul de proiecţie Stereo 70 şi sunt rotunjite la 1 milimetru.**
***** Distanţa dintre puncte este formată din segmente cumulate ce sunt mai mici decât valoarea 1 milimetru.**

Extrasul de carte funciară generat prin sistemul informatic integrat al ANCPI conține informațiile din cartea funciară active la data generării. Acesta este valabil în condițiile prevăzute de art. 7 din Legea nr. 455/2001, coroborat cu art. 3 din O.U.G. nr. 41/2016, exclusiv în mediul electronic, pentru activități și procese administrative prevăzute de legislația în vigoare. Valabilitatea poate fi extinsă și în forma fizică a documentului, fără semnătură olografă, cu acceptul expres sau procedural al instituției publice ori entității care a solicitat prezentarea acestui extras.
Verificarea corectitudinii și realității informațiilor conținute de document se poate face la adresa **www.ancpi.ro/verificare**, folosind codul de verificare online disponibil în antet. Codul de verificare este valabil 30 de zile calendaristice de la momentul generării documentului.

Data și ora generării,
04/08/2025, 10:11

Acest document se eliberează gratuit pentru proprietarii imobilelor. Pentru alți solicitanți, costul extrasului este de 25 de lei la ghișeu, respectiv 20 de lei dacă este obținut online prin platforma http://epay.ancpi.ro

Oficiul de Cadastru şi Publicitate Imobiliară PRAHOVA
Biroul de Cadastru şi Publicitate Imobiliară Ploieşti

PLOIESTI, Str. Unirii nr. 2, Cod postal 100043, Tel: (0244) 51 95 69, Fax: (0244) 59 22 95

Nr.cerere	**131822**
Ziua	**01**
Luna	**08**
Anul	**2025**

Extras de Plan Cadastral de Carte Funciară pentru Imobil număr cadastral 31466 / UAT Fulga

TEREN Extravilan
Adresa: Jud. Prahova, UAT Fulga

Comuna/Oraş/Municipiu: Fulga

Nr. cadastral	Suprafaţa măsurată	Observaţii / Referinţe
31466	1600	

* Suprafaţa este determinată in planul de proiecţie Stereo 70.

DETALII LINIARE IMOBIL



Incadrare in zonă
scara 1:5000



Date referitoare la teren

Crt	Categoria de folosință	Intra vilan	Suprafaţa (mp)	Tarla	Parcelă	Observaţii / Referinţe
1	arabil	NU	1.600	36	512/216	
	TOTAL:		**1.600**			

Date referitoare la construcţii

Crt	Numar	Destinaţie construcţie	Supraf. (mp)	Situaţie juridică	Observaţii / Referinţe
Imobilul nu are in componență construcții					

Lungime Segmente
1) Valorile lungimilor segmentelor sunt obţinute din proiecţie în plan.

Punct început	X / Y	Punct sfârşit	X / Y	Lungime segment (** (m)
1	616.669,016 382.020,008	2	616.666,45 382.019,345	2.65
2	616.666,45 382.019,345	3	616.680,643 381.399,326	620.181
3	616.680,643 381.399,326	4	616.683,208 381.399,995	2.651
4	616.683,208 381.399,995	1	616.669,016 382.020,008	620.175

**** Lungimile segmentelor sunt determinate în planul de proiecţie Stereo 70 şi sunt rotunjite la 1 milimetru.**
***** Distanţa dintre puncte este formată din segmente cumulate ce sunt mai mici decât valoarea 1 milimetru.**

Certific că informațiile din prezentul extras sunt conforme cu datele din planul cadastral de carte funciară al OCPI PRAHOVA la data: 04-08-2025
Situația prezentată poate face obiectul unor modificări ulterioare, in condițiile Legii cadastrului și publicității imobiliare nr. 7/1996, republicată.

Consilier/Inspector de specialitate,

Ancuța-Elena Constantin

Oficiul de Cadastru şi Publicitate Imobiliară PRAHOVA
Biroul de Cadastru şi Publicitate Imobiliară Ploieşti

Nr. cerere	131821
Ziua	01
Luna	08
Anul	2025

Cod verificare
100192386267

EXTRAS DE CARTE FUNCIARĂ
PENTRU INFORMARE

Carte Funciară Nr. 31465 Fulga

A. Partea I. Descrierea imobilului

TEREN Extravilan

Adresa: Jud. Prahova, UAT Fulga

Nr. Crt	Nr. cadastral Nr. topografic	Suprafaţa* (mp)	Observaţii / Referinţe
A1	31465	1.100	Teren neimprejmuit;

B. Partea II. Proprietari şi acte

Înscrieri privitoare la dreptul de proprietate şi alte drepturi reale		Referinţe
131821 / 01/08/2025		
Registrul Cadastral al Imobilelor (UAT Fulga); Act Normativ lg.7/1996 emis de Parlamentul Romaniei;		
B1	Se infiinteaza cartea funciara a imobilului 31465 ca urmare a finalizarii inregistrarii sistematice. Imobilul se gaseste in registrul cadastral al imobilelor sub numarul 8777.	A1
Act Administrativ nr. 82678, din 15/07/1999 emis de CJSDPAT PRAHOVA (TITLU DE PROPRIETATE;);		
B2	Intabulare, drept de PROPRIETATE, dobandit prin Reconstituire, cota actuala 1/1	A1
	1) **CĂLUGĂREANU ELENA**	

C. Partea III. SARCINI .

Inscrieri privind dezmembrămintele dreptului de proprietate, drepturi reale de garanţie şi sarcini	Referinţe
NU SUNT	

Anexa Nr. 1 La Partea I

Teren

Nr cadastral	Suprafaţa (mp)*	Observaţii / Referinţe
31465	1.100	

* Suprafaţa este determinată in planul de proiecţie Stereo 70.

DETALII LINIARE IMOBIL



Date referitoare la teren

Nr Crt	Categorie folosinţă	Intra vilan	Suprafaţa (mp)	Tarla	Parcelă	Nr. topo	Observaţii / Referinţe
1	arabil	NU	1.100	36	512/215	-	

Lungime Segmente

1) Valorile lungimilor segmentelor sunt obţinute din proiecţie în plan.

Punct început	X / Y	Punct sfârşit	X / Y	Lungime segment (** (m)
1	616.666,45 382.019,345	2	616.664,687 382.018,89	1.821
2	616.664,687 382.018,89	3	616.678,88 381.398,865	620.187
3	616.678,88 381.398,865	4	616.680,643 381.399,326	1.822
4	616.680,643 381.399,326	1	616.666,45 382.019,345	620.181

**** Lungimile segmentelor sunt determinate în planul de proiecţie Stereo 70 şi sunt rotunjite la 1 milimetru.**
***** Distanţa dintre puncte este formată din segmente cumulate ce sunt mai mici decât valoarea 1 milimetru.**

Extrasul de carte funciară generat prin sistemul informatic integrat al ANCPI conține informațiile din cartea funciară active la data generării. Acesta este valabil în condițiile prevăzute de art. 7 din Legea nr. 455/2001, coroborat cu art. 3 din O.U.G. nr. 41/2016, exclusiv în mediul electronic, pentru activități și procese administrative prevăzute de legislația în vigoare. Valabilitatea poate fi extinsă și în forma fizică a documentului, fără semnătură olografă, cu acceptul expres sau procedural al instituției publice ori entității care a solicitat prezentarea acestui extras.
Verificarea corectitudinii și realității informațiilor conținute de document se poate face la adresa **www.ancpi.ro/verificare**, folosind codul de verificare online disponibil în antet. Codul de verificare este valabil 30 de zile calendaristice de la momentul generării documentului.

Data și ora generării,
04/08/2025, 10:11

Acest document se eliberează gratuit pentru proprietarii imobilelor. Pentru alți solicitanți, costul extrasului este de 25 de lei la ghișeu, respectiv 20 de lei dacă este obținut online prin platforma http://epay.ancpi.ro

Oficiul de Cadastru şi Publicitate Imobiliară PRAHOVA
Biroul de Cadastru şi Publicitate Imobiliară Ploieşti

PLOIESTI, Str. Unirii nr. 2, Cod postal 100043, Tel: (0244) 51 95 69, Fax: (0244) 59 22 95

Nr.cerere	**131821**
Ziua	**01**
Luna	**08**
Anul	**2025**

Extras de Plan Cadastral de Carte Funciară pentru Imobil număr cadastral 31465 / UAT Fulga

TEREN Extravilan
Adresa: Jud. Prahova, UAT Fulga

Comuna/Oraş/Municipiu: Fulga

Nr. cadastral	Suprafaţa măsurată	Observaţii / Referinţe
31465	1100	

* Suprafaţa este determinată in planul de proiecţie Stereo 70.

DETALII LINIARE IMOBIL



Incadrare in zonă
scara 1:5000



Date referitoare la teren

Crt	Categoria de folosință	Intra vilan	Suprafaţa (mp)	Tarla	Parcelă	Observaţii / Referinţe
1	arabil	NU	1.100	36	512/215	
	TOTAL:		**1.100**			

Date referitoare la construcţii

Crt	Numar	Destinaţie construcţie	Supraf. (mp)	Situaţie juridică	Observaţii / Referinţe
Imobilul nu are in componență construcții					

Lungime Segmente
1) Valorile lungimilor segmentelor sunt obţinute din proiecţie în plan.

Punct început	X / Y	Punct sfârşit	X / Y	Lungime segment (** (m)
1	616.666,45 382.019,345	2	616.664,687 382.018,89	1.821
2	616.664,687 382.018,89	3	616.678,88 381.398,865	620.187
3	616.678,88 381.398,865	4	616.680,643 381.399,326	1.822
4	616.680,643 381.399,326	1	616.666,45 382.019,345	620.181

**** Lungimile segmentelor sunt determinate în planul de proiecţie Stereo 70 şi sunt rotunjite la 1 milimetru.**
***** Distanţa dintre puncte este formată din segmente cumulate ce sunt mai mici decât valoarea 1 milimetru.**

Certific că informațiile din prezentul extras sunt conforme cu datele din planul cadastral de carte funciară al OCPI PRAHOVA la data: 04-08-2025
Situația prezentată poate face obiectul unor modificări ulterioare, in condițiile Legii cadastrului și publicității imobiliare nr. 7/1996, republicată.

Consilier/Inspector de specialitate,

Ancuța-Elena Constantin

Oficiul de Cadastru şi Publicitate Imobiliară PRAHOVA
Biroul de Cadastru şi Publicitate Imobiliară Ploieşti

Nr. cerere	131820
Ziua	01
Luna	08
Anul	2025

Cod verificare
100192386266

EXTRAS DE CARTE FUNCIARĂ
PENTRU INFORMARE

Carte Funciară Nr. 31464 Fulga

A. Partea I. Descrierea imobilului

TEREN Extravilan

Adresa: Jud. Prahova, UAT Fulga

Nr. Crt	Nr. cadastral Nr. topografic	Suprafaţa* (mp)	Observaţii / Referinţe
A1	31464	900	Teren neimprejmuit;

B. Partea II. Proprietari şi acte

Înscrieri privitoare la dreptul de proprietate şi alte drepturi reale		Referinţe
131820 / 01/08/2025		
Registrul Cadastral al Imobilelor (UAT Fulga); Act Normativ lg.7/1996 emis de Parlamentul Romaniei;		
B1	Se infiinteaza cartea funciara a imobilului 31464 ca urmare a finalizarii inregistrarii sistematice. Imobilul se gaseste in registrul cadastral al imobilelor sub numarul 8776.	A1
Act Administrativ nr. 78237, din 10/11/1998 emis de CJSDPAT PRAHOVA (TITLU DE PROPRIETATE;);		
B2	Intabulare, drept de PROPRIETATE, dobandit prin Reconstituire, cota actuala 1/1	A1
	1) **GRIGORE GHEORGHE** 2) **ENACHE ION** 3) **GRIGORE ION** 4) **RĂDUCEA FLORICA** 5) **GRIGORE NICOLAE**	

C. Partea III. SARCINI .

Inscrieri privind dezmembrămintele dreptului de proprietate, drepturi reale de garanţie şi sarcini	Referinţe
NU SUNT	

Anexa Nr. 1 La Partea I

Teren

Nr cadastral	Suprafaţa (mp)*	Observaţii / Referinţe
31464	900	

* Suprafaţa este determinată in planul de proiecţie Stereo 70.

DETALII LINIARE IMOBIL



Date referitoare la teren

Nr Crt	Categorie folosinţă	Intra vilan	Suprafaţa (mp)	Tarla	Parcelă	Nr. topo	Observaţii / Referinţe
1	arabil	NU	900	36	512/214	-	

Lungime Segmente
1) Valorile lungimilor segmentelor sunt obţinute din proiecţie în plan.

Punct început	X / Y	Punct sfârşit	X / Y	Lungime segment (** (m)
1	616.678,88 381.398,865	2	616.664,687 382.018,89	620.187
2	616.664,687 382.018,89	3	616.663,244 382.018,517	1.49
3	616.663,244 382.018,517	4	616.677,437 381.398,489	620.19
4	616.677,437 381.398,489	1	616.678,88 381.398,865	1.491

**** Lungimile segmentelor sunt determinate în planul de proiecţie Stereo 70 şi sunt rotunjite la 1 milimetru.**
***** Distanţa dintre puncte este formată din segmente cumulate ce sunt mai mici decât valoarea 1 milimetru.**

Extrasul de carte funciară generat prin sistemul informatic integrat al ANCPI conține informațiile din cartea funciară active la data generării. Acesta este valabil în condițiile prevăzute de art. 7 din Legea nr. 455/2001, coroborat cu art. 3 din O.U.G. nr. 41/2016, exclusiv în mediul electronic, pentru activități și procese administrative prevăzute de legislația în vigoare. Valabilitatea poate fi extinsă și în forma fizică a documentului, fără semnătură olografă, cu acceptul expres sau procedural al instituției publice ori entității care a solicitat prezentarea acestui extras.
Verificarea corectitudinii și realității informațiilor conținute de document se poate face la adresa **www.ancpi.ro/verificare**, folosind codul de verificare online disponibil în antet. Codul de verificare este valabil 30 de zile calendaristice de la momentul generării documentului.

Data și ora generării,
04/08/2025, 10:11

Acest document se eliberează gratuit pentru proprietarii imobilelor. Pentru alți solicitanți, costul extrasului este de 25 de lei la ghișeu, respectiv 20 de lei dacă este obținut online prin platforma http://epay.ancpi.ro

Oficiul de Cadastru şi Publicitate Imobiliară PRAHOVA
Biroul de Cadastru şi Publicitate Imobiliară Ploieşti

PLOIESTI, Str. Unirii nr. 2, Cod postal 100043, Tel: (0244) 51 95 69, Fax: (0244) 59 22 95

Nr.cerere	**131820**
Ziua	**01**
Luna	**08**
Anul	**2025**

Extras de Plan Cadastral de Carte Funciară pentru Imobil număr cadastral 31464 / UAT Fulga

TEREN Extravilan
Adresa: Jud. Prahova, UAT Fulga

Comuna/Oraş/Municipiu: Fulga

Nr. cadastral	Suprafaţa măsurată	Observaţii / Referinţe
31464	900	

* Suprafaţa este determinată in planul de proiecţie Stereo 70.

DETALII LINIARE IMOBIL



Incadrare in zonă
scara 1:5000



Date referitoare la teren

Crt	Categoria de folosință	Intra vilan	Suprafaţa (mp)	Tarla	Parcelă	Observaţii / Referinţe
1	arabil	NU	900	36	512/214	
	TOTAL:		**900**			

Date referitoare la construcţii

Crt	Numar	Destinaţie construcţie	Supraf. (mp)	Situaţie juridică	Observaţii / Referinţe
Imobilul nu are in componență construcții					

Lungime Segmente
1) Valorile lungimilor segmentelor sunt obţinute din proiecţie în plan.

Punct început	X / Y	Punct sfârşit	X / Y	Lungime segment (** (m)
1	616.678,88 381.398,865	2	616.664,687 382.018,89	620.187
2	616.664,687 382.018,89	3	616.663,244 382.018,517	1.49
3	616.663,244 382.018,517	4	616.677,437 381.398,489	620.19
4	616.677,437 381.398,489	1	616.678,88 381.398,865	1.491

**** Lungimile segmentelor sunt determinate în planul de proiecţie Stereo 70 şi sunt rotunjite la 1 milimetru.**
***** Distanţa dintre puncte este formată din segmente cumulate ce sunt mai mici decât valoarea 1 milimetru.**

Certific că informațiile din prezentul extras sunt conforme cu datele din planul cadastral de carte funciară al OCPI PRAHOVA la data: 04-08-2025
Situația prezentată poate face obiectul unor modificări ulterioare, in condițiile Legii cadastrului și publicității imobiliare nr. 7/1996, republicată.

Consilier/Inspector de specialitate,

Ancuța-Elena Constantin

Oficiul de Cadastru şi Publicitate Imobiliară PRAHOVA
Biroul de Cadastru şi Publicitate Imobiliară Ploieşti

Nr. cerere	131819
Ziua	01
Luna	08
Anul	2025

Cod verificare
100192386265

EXTRAS DE CARTE FUNCIARĂ
PENTRU INFORMARE

Carte Funciară Nr. 31463 Fulga

A. Partea I. Descrierea imobilului

TEREN Extravilan

Adresa: Jud. Prahova, UAT Fulga

Nr. Crt	Nr. cadastral Nr. topografic	Suprafaţa* (mp)	Observaţii / Referinţe
A1	31463	1.300	Teren neimprejmuit;

B. Partea II. Proprietari şi acte

Înscrieri privitoare la dreptul de proprietate şi alte drepturi reale		Referinţe
131819 / 01/08/2025		
Registrul Cadastral al Imobilelor (UAT Fulga); Act Normativ lg.7/1996 emis de Parlamentul Romaniei;		
B1	Se infiinteaza cartea funciara a imobilului 31463 ca urmare a finalizarii inregistrarii sistematice. Imobilul se gaseste in registrul cadastral al imobilelor sub numarul 8775.	A1
Act Administrativ nr. 206874, din 03/06/2010 emis de CJSDPAT PRAHOVA (TITLU DE PROPRIETATE;);		
B2	Intabulare, drept de PROPRIETATE, dobandit prin Reconstituire, cota actuala 1/1	A1
	1) **MARIN LIXANDRA** 2) **MARIN ELENA** 3) **ENACHE GHERGHINA** 4) **MARIN CONSTANTIN** 5) **APOSTOL MARIA** 6) **ZAHARIA NEACSA**	

C. Partea III. SARCINI .

Inscrieri privind dezmembrămintele dreptului de proprietate, drepturi reale de garanţie şi sarcini	Referinţe
NU SUNT	

Anexa Nr. 1 La Partea I

Teren

Nr cadastral	Suprafaţa (mp)*	Observaţii / Referinţe
31463	1.300	

* Suprafaţa este determinată in planul de proiecţie Stereo 70.

DETALII LINIARE IMOBIL



Date referitoare la teren

Nr Crt	Categorie folosinţă	Intra vilan	Suprafaţa (mp)	Tarla	Parcelă	Nr. topo	Observaţii / Referinţe
1	arabil	NU	1.300	36	512/213	-	

Lungime Segmente

1) Valorile lungimilor segmentelor sunt obţinute din proiecţie în plan.

Punct început	X / Y	Punct sfârşit	X / Y	Lungime segment (** (m)
1	616.663,244 382.018,517	2	616.661,159 382.017,979	2.153
2	616.661,159 382.017,979	3	616.675,352 381.397,945	620.196
3	616.675,352 381.397,945	4	616.677,437 381.398,489	2.155
4	616.677,437 381.398,489	1	616.663,244 382.018,517	620.19

**** Lungimile segmentelor sunt determinate în planul de proiecţie Stereo 70 şi sunt rotunjite la 1 milimetru.**
***** Distanţa dintre puncte este formată din segmente cumulate ce sunt mai mici decât valoarea 1 milimetru.**

Extrasul de carte funciară generat prin sistemul informatic integrat al ANCPI conține informațiile din cartea funciară active la data generării. Acesta este valabil în condițiile prevăzute de art. 7 din Legea nr. 455/2001, coroborat cu art. 3 din O.U.G. nr. 41/2016, exclusiv în mediul electronic, pentru activități și procese administrative prevăzute de legislația în vigoare. Valabilitatea poate fi extinsă și în forma fizică a documentului, fără semnătură olografă, cu acceptul expres sau procedural al instituției publice ori entității care a solicitat prezentarea acestui extras.
Verificarea corectitudinii și realității informațiilor conținute de document se poate face la adresa **www.ancpi.ro/verificare**, folosind codul de verificare online disponibil în antet. Codul de verificare este valabil 30 de zile calendaristice de la momentul generării documentului.

Data și ora generării,
04/08/2025, 10:11

Acest document se eliberează gratuit pentru proprietarii imobilelor. Pentru alți solicitanți, costul extrasului este de 25 de lei la ghișeu, respectiv 20 de lei dacă este obținut online prin platforma http://epay.ancpi.ro

Oficiul de Cadastru şi Publicitate Imobiliară PRAHOVA
Biroul de Cadastru şi Publicitate Imobiliară Ploieşti

PLOIESTI, Str. Unirii nr. 2, Cod postal 100043, Tel: (0244) 51 95 69, Fax: (0244) 59 22 95

Nr.cerere	**131819**
Ziua	**01**
Luna	**08**
Anul	**2025**

Extras de Plan Cadastral de Carte Funciară pentru Imobil număr cadastral 31463 / UAT Fulga

TEREN Extravilan
Adresa: Jud. Prahova, UAT Fulga

Comuna/Oraş/Municipiu: Fulga

Nr. cadastral	Suprafaţa măsurată	Observaţii / Referinţe
31463	1300	

* Suprafaţa este determinată in planul de proiecţie Stereo 70.

DETALII LINIARE IMOBIL



Incadrare in zonă
scara 1:5000



Date referitoare la teren

Crt	Categoria de folosință	Intra vilan	Suprafaţa (mp)	Tarla	Parcelă	Observaţii / Referinţe
1	arabil	NU	1.300	36	512/213	
	TOTAL:		**1.300**			

Date referitoare la construcţii

Crt	Numar	Destinaţie construcţie	Supraf. (mp)	Situaţie juridică	Observaţii / Referinţe
Imobilul nu are in componență construcții					

Lungime Segmente
1) Valorile lungimilor segmentelor sunt obţinute din proiecţie în plan.

Punct început	X / Y	Punct sfârşit	X / Y	Lungime segment (** (m)
1	616.663,244 382.018,517	2	616.661,159 382.017,979	2.153
2	616.661,159 382.017,979	3	616.675,352 381.397,945	620.196
3	616.675,352 381.397,945	4	616.677,437 381.398,489	2.155
4	616.677,437 381.398,489	1	616.663,244 382.018,517	620.19

**** Lungimile segmentelor sunt determinate în planul de proiecţie Stereo 70 şi sunt rotunjite la 1 milimetru.**
***** Distanţa dintre puncte este formată din segmente cumulate ce sunt mai mici decât valoarea 1 milimetru.**

Certific că informațiile din prezentul extras sunt conforme cu datele din planul cadastral de carte funciară al OCPI PRAHOVA la data: 04-08-2025
Situația prezentată poate face obiectul unor modificări ulterioare, in condițiile Legii cadastrului și publicității imobiliare nr. 7/1996, republicată.

Consilier/Inspector de specialitate,

Ancuța-Elena Constantin

Oficiul de Cadastru şi Publicitate Imobiliară PRAHOVA
Biroul de Cadastru şi Publicitate Imobiliară Ploieşti

Nr. cerere	131818
Ziua	01
Luna	08
Anul	2025

Cod verificare
100192386264

EXTRAS DE CARTE FUNCIARĂ
PENTRU INFORMARE

Carte Funciară Nr. 31462 Fulga

A. Partea I. Descrierea imobilului

TEREN Extravilan

Adresa: Jud. Prahova, UAT Fulga

Nr. Crt	Nr. cadastral Nr. topografic	Suprafaţa* (mp)	Observaţii / Referinţe
A1	31462	1.600	Teren neimprejmuit;

B. Partea II. Proprietari şi acte

Înscrieri privitoare la dreptul de proprietate şi alte drepturi reale		Referinţe
131818 / 01/08/2025		
Registrul Cadastral al Imobilelor (UAT Fulga); Act Normativ lg.7/1996 emis de Parlamentul Romaniei;		
B1	Se infiinteaza cartea funciara a imobilului 31462 ca urmare a finalizarii inregistrarii sistematice. Imobilul se gaseste in registrul cadastral al imobilelor sub numarul 8774.	A1
Hotarare Judecatoreasca nr. 959, din 23/08/2007 emis de JUDECATORIA MIZIL, JUDETUL PRAHOVA (SENTINTA CIVILA;);		
B2	Intabulare, drept de PROPRIETATE, dobandit prin Hotarare Judecatoreasca, cota actuala 1/1	A1
	1) **APOSTOL ECATERINA**	

C. Partea III. SARCINI .

Inscrieri privind dezmembrămintele dreptului de proprietate, drepturi reale de garanţie şi sarcini	Referinţe
NU SUNT	

Anexa Nr. 1 La Partea I

Teren

Nr cadastral	Suprafaţa (mp)*	Observaţii / Referinţe
31462	1.600	

* Suprafaţa este determinată in planul de proiecţie Stereo 70.

DETALII LINIARE IMOBIL



Date referitoare la teren

Nr Crt	Categorie folosinţă	Intra vilan	Suprafaţa (mp)	Tarla	Parcelă	Nr. topo	Observaţii / Referinţe
1	arabil	NU	1.600	36	512/212	-	

Lungime Segmente

1) Valorile lungimilor segmentelor sunt obţinute din proiecţie în plan.

Punct început	X / Y	Punct sfârşit	X / Y	Lungime segment (** (m)
1	616.675,352 381.397,945	2	616.661,159 382.017,979	620.196
2	616.661,159 382.017,979	3	616.658,594 382.017,317	2.649
3	616.658,594 382.017,317	4	616.672,787 381.397,275	620.204
4	616.672,787 381.397,275	1	616.675,352 381.397,945	2.651

**** Lungimile segmentelor sunt determinate în planul de proiecţie Stereo 70 şi sunt rotunjite la 1 milimetru.**
***** Distanţa dintre puncte este formată din segmente cumulate ce sunt mai mici decât valoarea 1 milimetru.**

Extrasul de carte funciară generat prin sistemul informatic integrat al ANCPI conține informațiile din cartea funciară active la data generării. Acesta este valabil în condițiile prevăzute de art. 7 din Legea nr. 455/2001, coroborat cu art. 3 din O.U.G. nr. 41/2016, exclusiv în mediul electronic, pentru activități și procese administrative prevăzute de legislația în vigoare. Valabilitatea poate fi extinsă și în forma fizică a documentului, fără semnătură olografă, cu acceptul expres sau procedural al instituției publice ori entității care a solicitat prezentarea acestui extras.
Verificarea corectitudinii și realității informațiilor conținute de document se poate face la adresa **www.ancpi.ro/verificare**, folosind codul de verificare online disponibil în antet. Codul de verificare este valabil 30 de zile calendaristice de la momentul generării documentului.

Data și ora generării,
04/08/2025, 10:11

Acest document se eliberează gratuit pentru proprietarii imobilelor. Pentru alți solicitanți, costul extrasului este de 25 de lei la ghișeu, respectiv 20 de lei dacă este obținut online prin platforma http://epay.ancpi.ro

Oficiul de Cadastru şi Publicitate Imobiliară PRAHOVA
Biroul de Cadastru şi Publicitate Imobiliară Ploieşti

PLOIESTI, Str. Unirii nr. 2, Cod postal 100043, Tel: (0244) 51 95 69, Fax: (0244) 59 22 95

Nr.cerere	**131818**
Ziua	**01**
Luna	**08**
Anul	**2025**

Extras de Plan Cadastral de Carte Funciară pentru Imobil număr cadastral 31462 / UAT Fulga

TEREN Extravilan
Adresa: Jud. Prahova, UAT Fulga

Comuna/Oraş/Municipiu: Fulga

Nr. cadastral	Suprafaţa măsurată	Observaţii / Referinţe
31462	1600	

* Suprafaţa este determinată in planul de proiecţie Stereo 70.

DETALII LINIARE IMOBIL



Incadrare in zonă
scara 1:5000



Date referitoare la teren

Crt	Categoria de folosință	Intra vilan	Suprafaţa (mp)	Tarla	Parcelă	Observaţii / Referinţe
1	arabil	NU	1.600	36	512/212	
	TOTAL:		**1.600**			

Date referitoare la construcţii

Crt	Numar	Destinaţie construcţie	Supraf. (mp)	Situaţie juridică	Observaţii / Referinţe
Imobilul nu are in componență construcții					

Lungime Segmente
1) Valorile lungimilor segmentelor sunt obţinute din proiecţie în plan.

Punct început	X / Y	Punct sfârşit	X / Y	Lungime segment (** (m)
1	616.675,352 381.397,945	2	616.661,159 382.017,979	620.196
2	616.661,159 382.017,979	3	616.658,594 382.017,317	2.649
3	616.658,594 382.017,317	4	616.672,787 381.397,275	620.204
4	616.672,787 381.397,275	1	616.675,352 381.397,945	2.651

**** Lungimile segmentelor sunt determinate în planul de proiecţie Stereo 70 şi sunt rotunjite la 1 milimetru.**
***** Distanţa dintre puncte este formată din segmente cumulate ce sunt mai mici decât valoarea 1 milimetru.**

Certific că informațiile din prezentul extras sunt conforme cu datele din planul cadastral de carte funciară al OCPI PRAHOVA la data: 04-08-2025
Situația prezentată poate face obiectul unor modificări ulterioare, in condițiile Legii cadastrului și publicității imobiliare nr. 7/1996, republicată.

Consilier/Inspector de specialitate,

Ancuța-Elena Constantin

Oficiul de Cadastru şi Publicitate Imobiliară PRAHOVA
Biroul de Cadastru şi Publicitate Imobiliară Ploieşti

Nr. cerere	131817
Ziua	01
Luna	08
Anul	2025

Cod verificare
100192386263

EXTRAS DE CARTE FUNCIARĂ
PENTRU INFORMARE

Carte Funciară Nr. 31461 Fulga

A. Partea I. Descrierea imobilului

TEREN Extravilan

Adresa: Jud. Prahova, UAT Fulga

Nr. Crt	Nr. cadastral Nr. topografic	Suprafaţa* (mp)	Observaţii / Referinţe
A1	31461	1.500	Teren neimprejmuit;

B. Partea II. Proprietari şi acte

Înscrieri privitoare la dreptul de proprietate şi alte drepturi reale		Referinţe
131817 / 01/08/2025		
Registrul Cadastral al Imobilelor (UAT Fulga); Act Normativ lg.7/1996 emis de Parlamentul Romaniei;		
B1	Se infiinteaza cartea funciara a imobilului 31461 ca urmare a finalizarii inregistrarii sistematice. Imobilul se gaseste in registrul cadastral al imobilelor sub numarul 8773.	A1
Act Notarial nr. 381, din 15/09/2021 emis de BIN STOICESCU ISABELA (CERTIFICAT DE MOSTENITOR;);		
B2	Intabulare, drept de PROPRIETATE, dobandit prin Succesiune, cota actuala 3/64	A1
	1) **APOSTOL ANICA**	
B3	Intabulare, drept de PROPRIETATE, dobandit prin Succesiune, cota actuala 9/64	A1
	1) **APOSTOL ION-IULIAN**	
Act Notarial nr. 378, din 15/09/2021 emis de BIN STOICESCU ISABELA (CERTIFICAT DE MOSTENITOR;);		
B4	Intabulare, drept de PROPRIETATE, dobandit prin Succesiune, cota actuala 13/16	A1
	1) **APOSTOL ION-IULIAN** 2) **APOSTOL VASILE** 3) **APOSTOL ANDREI** 4) **APOSTOL MARIA** 5) **APOSTOL VASILE** 6) **ALECSE ECATERINA** 7) **MULTESCU VALENTINA**	

C. Partea III. SARCINI .

Inscrieri privind dezmembrămintele dreptului de proprietate, drepturi reale de garanţie şi sarcini	Referinţe
NU SUNT	

Anexa Nr. 1 La Partea I

Teren

Nr cadastral	Suprafaţa (mp)*	Observaţii / Referinţe
31461	1.500	

* Suprafaţa este determinată in planul de proiecţie Stereo 70.

DETALII LINIARE IMOBIL



Date referitoare la teren

Nr Crt	Categorie folosinţă	Intra vilan	Suprafaţa (mp)	Tarla	Parcelă	Nr. topo	Observaţii / Referinţe
1	arabil	NU	1.500	36	512/211	-	

Lungime Segmente

1) Valorile lungimilor segmentelor sunt obţinute din proiecţie în plan.

Punct început	X / Y	Punct sfârşit	X / Y	Lungime segment (** (m)
1	616.658,594 382.017,317	2	616.656,189 382.016,695	2.484
2	616.656,189 382.016,695	3	616.670,382 381.396,648	620.209
3	616.670,382 381.396,648	4	616.672,787 381.397,275	2.485
4	616.672,787 381.397,275	1	616.658,594 382.017,317	620.204

**** Lungimile segmentelor sunt determinate în planul de proiecţie Stereo 70 şi sunt rotunjite la 1 milimetru.**
***** Distanţa dintre puncte este formată din segmente cumulate ce sunt mai mici decât valoarea 1 milimetru.**

Extrasul de carte funciară generat prin sistemul informatic integrat al ANCPI conține informațiile din cartea funciară active la data generării. Acesta este valabil în condițiile prevăzute de art. 7 din Legea nr. 455/2001, coroborat cu art. 3 din O.U.G. nr. 41/2016, exclusiv în mediul electronic, pentru activități și procese administrative prevăzute de legislația în vigoare. Valabilitatea poate fi extinsă și în forma fizică a documentului, fără semnătură olografă, cu acceptul expres sau procedural al instituției publice ori entității care a solicitat prezentarea acestui extras.
Verificarea corectitudinii și realității informațiilor conținute de document se poate face la adresa **www.ancpi.ro/verificare**, folosind codul de verificare online disponibil în antet. Codul de verificare este valabil 30 de zile calendaristice de la momentul generării documentului.

Data și ora generării,
04/08/2025, 10:11

Acest document se eliberează gratuit pentru proprietarii imobilelor. Pentru alți solicitanți, costul extrasului este de 25 de lei la ghișeu, respectiv 20 de lei dacă este obținut online prin platforma http://epay.ancpi.ro

Oficiul de Cadastru şi Publicitate Imobiliară PRAHOVA
Biroul de Cadastru şi Publicitate Imobiliară Ploieşti

PLOIESTI, Str. Unirii nr. 2, Cod postal 100043, Tel: (0244) 51 95 69, Fax: (0244) 59 22 95

Nr.cerere	**131817**
Ziua	**01**
Luna	**08**
Anul	**2025**

Extras de Plan Cadastral de Carte Funciară pentru Imobil număr cadastral 31461 / UAT Fulga

TEREN Extravilan
Adresa: Jud. Prahova, UAT Fulga

Comuna/Oraş/Municipiu: Fulga

Nr. cadastral	Suprafaţa măsurată	Observaţii / Referinţe
31461	1500	

* Suprafaţa este determinată in planul de proiecţie Stereo 70.

DETALII LINIARE IMOBIL



Incadrare in zonă
scara 1:5000



Date referitoare la teren

Crt	Categoria de folosință	Intra vilan	Suprafaţa (mp)	Tarla	Parcelă	Observaţii / Referinţe
1	arabil	NU	1.500	36	512/211	
	TOTAL:		**1.500**			

Date referitoare la construcţii

Crt	Numar	Destinaţie construcţie	Supraf. (mp)	Situaţie juridică	Observaţii / Referinţe
Imobilul nu are in componență construcții					

Lungime Segmente
1) Valorile lungimilor segmentelor sunt obţinute din proiecţie în plan.

Punct început	X / Y	Punct sfârşit	X / Y	Lungime segment (** (m)
1	616.658,594 382.017,317	2	616.656,189 382.016,695	2.484
2	616.656,189 382.016,695	3	616.670,382 381.396,648	620.209
3	616.670,382 381.396,648	4	616.672,787 381.397,275	2.485
4	616.672,787 381.397,275	1	616.658,594 382.017,317	620.204

**** Lungimile segmentelor sunt determinate în planul de proiecţie Stereo 70 şi sunt rotunjite la 1 milimetru.**
***** Distanţa dintre puncte este formată din segmente cumulate ce sunt mai mici decât valoarea 1 milimetru.**

Certific că informațiile din prezentul extras sunt conforme cu datele din planul cadastral de carte funciară al OCPI PRAHOVA la data: 04-08-2025
Situația prezentată poate face obiectul unor modificări ulterioare, in condițiile Legii cadastrului și publicității imobiliare nr. 7/1996, republicată.

Consilier/Inspector de specialitate,

Ancuța-Elena Constantin

Oficiul de Cadastru şi Publicitate Imobiliară PRAHOVA
Biroul de Cadastru şi Publicitate Imobiliară Ploieşti

Nr. cerere	131816
Ziua	01
Luna	08
Anul	2025

Cod verificare
100192386262

EXTRAS DE CARTE FUNCIARĂ
PENTRU INFORMARE

Carte Funciară Nr. 31460 Fulga

A. Partea I. Descrierea imobilului

TEREN Extravilan

Adresa: Jud. Prahova, UAT Fulga

Nr. Crt	Nr. cadastral Nr. topografic	Suprafaţa* (mp)	Observaţii / Referinţe
A1	31460	500	Teren neimprejmuit;

B. Partea II. Proprietari şi acte

Înscrieri privitoare la dreptul de proprietate şi alte drepturi reale		Referinţe
131816 / 01/08/2025		
Registrul Cadastral al Imobilelor (UAT Fulga); Act Normativ lg.7/1996 emis de Parlamentul Romaniei;		
B1	Se infiinteaza cartea funciara a imobilului 31460 ca urmare a finalizarii inregistrarii sistematice. Imobilul se gaseste in registrul cadastral al imobilelor sub numarul 8772.	A1
Act Administrativ nr. 78268, din 06/01/1999 emis de CJSDPAT PRAHOVA (TITLU DE PROPRIETATE;);		
B2	Intabulare, drept de PROPRIETATE, dobandit prin Reconstituire, cota actuala 1/1	A1
	1) **MIHALCEA IOANA** 2) **PANĂ MARIA** 3) **CROITORU NICULINA** 4) **DRĂGHICI ELISABETA** 5) **PANĂ MANOLACHE** 6) **PANĂ GHEORGHE**	

C. Partea III. SARCINI .

Inscrieri privind dezmembrămintele dreptului de proprietate, drepturi reale de garanţie şi sarcini	Referinţe
NU SUNT	

Anexa Nr. 1 La Partea I

Teren

Nr cadastral	Suprafaţa (mp)*	Observaţii / Referinţe
31460	500	

* Suprafaţa este determinată in planul de proiecţie Stereo 70.

DETALII LINIARE IMOBIL



Date referitoare la teren

Nr Crt	Categorie folosinţă	Intra vilan	Suprafaţa (mp)	Tarla	Parcelă	Nr. topo	Observaţii / Referinţe
1	arabil	NU	500	36	512/210	-	

Lungime Segmente
1) Valorile lungimilor segmentelor sunt obţinute din proiecţie în plan.

Punct început	X / Y	Punct sfârşit	X / Y	Lungime segment (** (m)
1	616.670,382 381.396,648	2	616.656,189 382.016,695	620.209
2	616.656,189 382.016,695	3	616.655,387 382.016,488	0.828
3	616.655,387 382.016,488	4	616.669,581 381.396,438	620.212
4	616.669,581 381.396,438	1	616.670,382 381.396,648	0.828

Document care conţine date cu caracter personal, protejate de prevederile Legii Nr. 677/2001.

Extrase pentru informare on-line la adresa epay.ancpi.ro

**** Lungimile segmentelor sunt determinate în planul de proiecţie Stereo 70 şi sunt rotunjite la 1 milimetru.**
***** Distanţa dintre puncte este formată din segmente cumulate ce sunt mai mici decât valoarea 1 milimetru.**

Extrasul de carte funciară generat prin sistemul informatic integrat al ANCPI conține informațiile din cartea funciară active la data generării. Acesta este valabil în condițiile prevăzute de art. 7 din Legea nr. 455/2001, coroborat cu art. 3 din O.U.G. nr. 41/2016, exclusiv în mediul electronic, pentru activități și procese administrative prevăzute de legislația în vigoare. Valabilitatea poate fi extinsă și în forma fizică a documentului, fără semnătură olografă, cu acceptul expres sau procedural al instituției publice ori entității care a solicitat prezentarea acestui extras.
Verificarea corectitudinii și realității informațiilor conținute de document se poate face la adresa **www.ancpi.ro/verificare**, folosind codul de verificare online disponibil în antet. Codul de verificare este valabil 30 de zile calendaristice de la momentul generării documentului.

Data și ora generării,
04/08/2025, 10:12

Acest document se eliberează gratuit pentru proprietarii imobilelor. Pentru alți solicitanți, costul extrasului este de 25 de lei la ghișeu, respectiv 20 de lei dacă este obținut online prin platforma http://epay.ancpi.ro

Oficiul de Cadastru şi Publicitate Imobiliară PRAHOVA
Biroul de Cadastru şi Publicitate Imobiliară Ploieşti

PLOIESTI, Str. Unirii nr. 2, Cod postal 100043, Tel: (0244) 51 95 69, Fax: (0244) 59 22 95

Nr.cerere	**131816**
Ziua	**01**
Luna	**08**
Anul	**2025**

Extras de Plan Cadastral de Carte Funciară pentru Imobil număr cadastral 31460 / UAT Fulga

TEREN Extravilan
Adresa: Jud. Prahova, UAT Fulga

Comuna/Oraş/Municipiu: Fulga

Nr. cadastral	Suprafaţa măsurată	Observaţii / Referinţe
31460	500	

* Suprafaţa este determinată in planul de proiecţie Stereo 70.

DETALII LINIARE IMOBIL



Incadrare in zonă
scara 1:5000



Date referitoare la teren

Crt	Categoria de folosință	Intra vilan	Suprafaţa (mp)	Tarla	Parcelă	Observaţii / Referinţe
1	arabil	NU	500	36	512/210	
	TOTAL:		**500**			

Date referitoare la construcţii

Crt	Numar	Destinaţie construcţie	Supraf. (mp)	Situaţie juridică	Observaţii / Referinţe
Imobilul nu are in componență construcții					

Lungime Segmente
1) Valorile lungimilor segmentelor sunt obţinute din proiecţie în plan.

Punct început	X / Y	Punct sfârşit	X / Y	Lungime segment (** (m)
1	616.670,382 381.396,648	2	616.656,189 382.016,695	620.209
2	616.656,189 382.016,695	3	616.655,387 382.016,488	0.828
3	616.655,387 382.016,488	4	616.669,581 381.396,438	620.212
4	616.669,581 381.396,438	1	616.670,382 381.396,648	0.828

**** Lungimile segmentelor sunt determinate în planul de proiecţie Stereo 70 şi sunt rotunjite la 1 milimetru.**
***** Distanţa dintre puncte este formată din segmente cumulate ce sunt mai mici decât valoarea 1 milimetru.**

Certific că informațiile din prezentul extras sunt conforme cu datele din planul cadastral de carte funciară al OCPI PRAHOVA la data: 04-08-2025
Situația prezentată poate face obiectul unor modificări ulterioare, in condițiile Legii cadastrului și publicității imobiliare nr. 7/1996, republicată.

Consilier/Inspector de specialitate,

Ancuța-Elena Constantin

Oficiul de Cadastru şi Publicitate Imobiliară PRAHOVA
Biroul de Cadastru şi Publicitate Imobiliară Ploieşti

Nr. cerere	131815
Ziua	01
Luna	08
Anul	2025

Cod verificare
100192386260

EXTRAS DE CARTE FUNCIARĂ
PENTRU INFORMARE

Carte Funciară Nr. 31459 Fulga

A. Partea I. Descrierea imobilului

TEREN Extravilan

Adresa: Jud. Prahova, UAT Fulga

Nr. Crt	Nr. cadastral Nr. topografic	Suprafaţa* (mp)	Observaţii / Referinţe
A1	31459	500	Teren neimprejmuit;

B. Partea II. Proprietari şi acte

Înscrieri privitoare la dreptul de proprietate şi alte drepturi reale		Referinţe
131815 / 01/08/2025		
Registrul Cadastral al Imobilelor (UAT Fulga); Act Normativ lg.7/1996 emis de Parlamentul Romaniei;		
B1	Se infiinteaza cartea funciara a imobilului 31459 ca urmare a finalizarii inregistrarii sistematice. Imobilul se gaseste in registrul cadastral al imobilelor sub numarul 8771.	A1
Act Notarial nr. 184, din 22/08/2003 emis de BNP ION HURDUC (CERTIFICAT DE MOSTENITOR;);		
B2	Intabulare, drept de PROPRIETATE, dobandit prin Succesiune, cota actuala 1/1	A1
	1) **PANAIT ANA**	

C. Partea III. SARCINI .

Inscrieri privind dezmembrămintele dreptului de proprietate, drepturi reale de garanţie şi sarcini	Referinţe
NU SUNT	

Anexa Nr. 1 La Partea I

Teren

Nr cadastral	Suprafaţa (mp)*	Observaţii / Referinţe
31459	500	

* Suprafaţa este determinată in planul de proiecţie Stereo 70.

DETALII LINIARE IMOBIL



Date referitoare la teren

Nr Crt	Categorie folosinţă	Intra vilan	Suprafaţa (mp)	Tarla	Parcelă	Nr. topo	Observaţii / Referinţe
1	arabil	NU	500	36	512/209	-	

Lungime Segmente
1) Valorile lungimilor segmentelor sunt obţinute din proiecţie în plan.

Punct început	X / Y	Punct sfârşit	X / Y	Lungime segment (** (m)
1	616.655,387 382.016,488	2	616.654,586 382.016,281	0.827
2	616.654,586 382.016,281	3	616.668,779 381.396,229	620.214
3	616.668,779 381.396,229	4	616.669,581 381.396,438	0.829
4	616.669,581 381.396,438	1	616.655,387 382.016,488	620.212

**** Lungimile segmentelor sunt determinate în planul de proiecţie Stereo 70 şi sunt rotunjite la 1 milimetru.**
***** Distanţa dintre puncte este formată din segmente cumulate ce sunt mai mici decât valoarea 1 milimetru.**

Extrasul de carte funciară generat prin sistemul informatic integrat al ANCPI conține informațiile din cartea funciară active la data generării. Acesta este valabil în condițiile prevăzute de art. 7 din Legea nr. 455/2001, coroborat cu art. 3 din O.U.G. nr. 41/2016, exclusiv în mediul electronic, pentru activități și procese administrative prevăzute de legislația în vigoare. Valabilitatea poate fi extinsă și în forma fizică a documentului, fără semnătură olografă, cu acceptul expres sau procedural al instituției publice ori entității care a solicitat prezentarea acestui extras.
Verificarea corectitudinii și realității informațiilor conținute de document se poate face la adresa **www.ancpi.ro/verificare**, folosind codul de verificare online disponibil în antet. Codul de verificare este valabil 30 de zile calendaristice de la momentul generării documentului.

Data și ora generării,
04/08/2025, 10:12

Acest document se eliberează gratuit pentru proprietarii imobilelor. Pentru alți solicitanți, costul extrasului este de 25 de lei la ghișeu, respectiv 20 de lei dacă este obținut online prin platforma http://epay.ancpi.ro

Oficiul de Cadastru şi Publicitate Imobiliară PRAHOVA
Biroul de Cadastru şi Publicitate Imobiliară Ploieşti

PLOIESTI, Str. Unirii nr. 2, Cod postal 100043, Tel: (0244) 51 95 69, Fax: (0244) 59 22 95

Nr.cerere	**131815**
Ziua	**01**
Luna	**08**
Anul	**2025**

Extras de Plan Cadastral de Carte Funciară pentru Imobil număr cadastral 31459 / UAT Fulga

TEREN Extravilan
Adresa: Jud. Prahova, UAT Fulga

Comuna/Oraş/Municipiu: Fulga

Nr. cadastral	Suprafaţa măsurată	Observaţii / Referinţe
31459	500	

* Suprafaţa este determinată in planul de proiecţie Stereo 70.

DETALII LINIARE IMOBIL



Incadrare in zonă
scara 1:5000



Date referitoare la teren

Crt	Categoria de folosință	Intra vilan	Suprafaţa (mp)	Tarla	Parcelă	Observaţii / Referinţe
1	arabil	NU	500	36	512/209	
	TOTAL:		**500**			

Date referitoare la construcţii

Crt	Numar	Destinaţie construcţie	Supraf. (mp)	Situaţie juridică	Observaţii / Referinţe
Imobilul nu are in componență construcții					

Lungime Segmente
1) Valorile lungimilor segmentelor sunt obţinute din proiecţie în plan.

Punct început	X / Y	Punct sfârşit	X / Y	Lungime segment (** (m)
1	616.655,387 382.016,488	2	616.654,586 382.016,281	0.827
2	616.654,586 382.016,281	3	616.668,779 381.396,229	620.214
3	616.668,779 381.396,229	4	616.669,581 381.396,438	0.829
4	616.669,581 381.396,438	1	616.655,387 382.016,488	620.212

**** Lungimile segmentelor sunt determinate în planul de proiecţie Stereo 70 şi sunt rotunjite la 1 milimetru.**
***** Distanţa dintre puncte este formată din segmente cumulate ce sunt mai mici decât valoarea 1 milimetru.**

Certific că informațiile din prezentul extras sunt conforme cu datele din planul cadastral de carte funciară al OCPI PRAHOVA la data: 04-08-2025
Situația prezentată poate face obiectul unor modificări ulterioare, in condițiile Legii cadastrului și publicității imobiliare nr. 7/1996, republicată.

Consilier/Inspector de specialitate,

Ancuța-Elena Constantin

Oficiul de Cadastru şi Publicitate Imobiliară PRAHOVA
Biroul de Cadastru şi Publicitate Imobiliară Ploieşti

Nr. cerere	131814
Ziua	01
Luna	08
Anul	2025

Cod verificare
100192386259

EXTRAS DE CARTE FUNCIARĂ
PENTRU INFORMARE

Carte Funciară Nr. 31458 Fulga

A. Partea I. Descrierea imobilului

TEREN Extravilan

Adresa: Jud. Prahova, UAT Fulga

Nr. Crt	Nr. cadastral Nr. topografic	Suprafaţa* (mp)	Observaţii / Referinţe
A1	31458	2.400	Teren neimprejmuit;

B. Partea II. Proprietari şi acte

Înscrieri privitoare la dreptul de proprietate şi alte drepturi reale		Referinţe
131814 / 01/08/2025		
Registrul Cadastral al Imobilelor (UAT Fulga); Act Normativ lg.7/1996 emis de Parlamentul Romaniei;		
B1	Se infiinteaza cartea funciara a imobilului 31458 ca urmare a finalizarii inregistrarii sistematice. Imobilul se gaseste in registrul cadastral al imobilelor sub numarul 8770.	A1
Hotarare Judecatoreasca nr. 540, din 23/05/2013 emis de JUDECATORIA MIZIL, JUDETUL PRAHOVA (SENTINTA CIVILA;);		
B2	Intabulare, drept de PROPRIETATE, dobandit prin Hotarare Judecatoreasca, cota actuala 1/1	A1
	1) **MANEA NICOLAE**	

C. Partea III. SARCINI .

Inscrieri privind dezmembrămintele dreptului de proprietate, drepturi reale de garanţie şi sarcini	Referinţe
NU SUNT	

Anexa Nr. 1 La Partea I

Teren

Nr cadastral	Suprafaţa (mp)*	Observaţii / Referinţe
31458	2.400	

* Suprafaţa este determinată in planul de proiecţie Stereo 70.

DETALII LINIARE IMOBIL



Date referitoare la teren

Nr Crt	Categorie folosinţă	Intra vilan	Suprafaţa (mp)	Tarla	Parcelă	Nr. topo	Observaţii / Referinţe
1	arabil	NU	2.400	36	512/208	-	

Lungime Segmente
1) Valorile lungimilor segmentelor sunt obţinute din proiecţie în plan.

Punct început	X / Y	Punct sfârşit	X / Y	Lungime segment (** (m)
1	616.668,779 381.396,229	2	616.654,586 382.016,281	620.214
2	616.654,586 382.016,281	3	616.650,738 382.015,288	3.974
3	616.650,738 382.015,288	4	616.664,932 381.395,225	620.225
4	616.664,932 381.395,225	1	616.668,779 381.396,229	3.976

**** Lungimile segmentelor sunt determinate în planul de proiecţie Stereo 70 şi sunt rotunjite la 1 milimetru.**
***** Distanţa dintre puncte este formată din segmente cumulate ce sunt mai mici decât valoarea 1 milimetru.**

Extrasul de carte funciară generat prin sistemul informatic integrat al ANCPI conține informațiile din cartea funciară active la data generării. Acesta este valabil în condițiile prevăzute de art. 7 din Legea nr. 455/2001, coroborat cu art. 3 din O.U.G. nr. 41/2016, exclusiv în mediul electronic, pentru activități și procese administrative prevăzute de legislația în vigoare. Valabilitatea poate fi extinsă și în forma fizică a documentului, fără semnătură olografă, cu acceptul expres sau procedural al instituției publice ori entității care a solicitat prezentarea acestui extras.
Verificarea corectitudinii și realității informațiilor conținute de document se poate face la adresa **www.ancpi.ro/verificare**, folosind codul de verificare online disponibil în antet. Codul de verificare este valabil 30 de zile calendaristice de la momentul generării documentului.

Data și ora generării,
04/08/2025, 10:12

Acest document se eliberează gratuit pentru proprietarii imobilelor. Pentru alți solicitanți, costul extrasului este de 25 de lei la ghișeu, respectiv 20 de lei dacă este obținut online prin platforma http://epay.ancpi.ro

Oficiul de Cadastru şi Publicitate Imobiliară PRAHOVA
Biroul de Cadastru şi Publicitate Imobiliară Ploieşti

PLOIESTI, Str. Unirii nr. 2, Cod postal 100043, Tel: (0244) 51 95 69, Fax: (0244) 59 22 95

Nr.cerere	**131814**
Ziua	**01**
Luna	**08**
Anul	**2025**

Extras de Plan Cadastral de Carte Funciară pentru Imobil număr cadastral 31458 / UAT Fulga

TEREN Extravilan
Adresa: Jud. Prahova, UAT Fulga

Comuna/Oraş/Municipiu: Fulga

Nr. cadastral	Suprafaţa măsurată	Observaţii / Referinţe
31458	2400	

* Suprafaţa este determinată in planul de proiecţie Stereo 70.

DETALII LINIARE IMOBIL

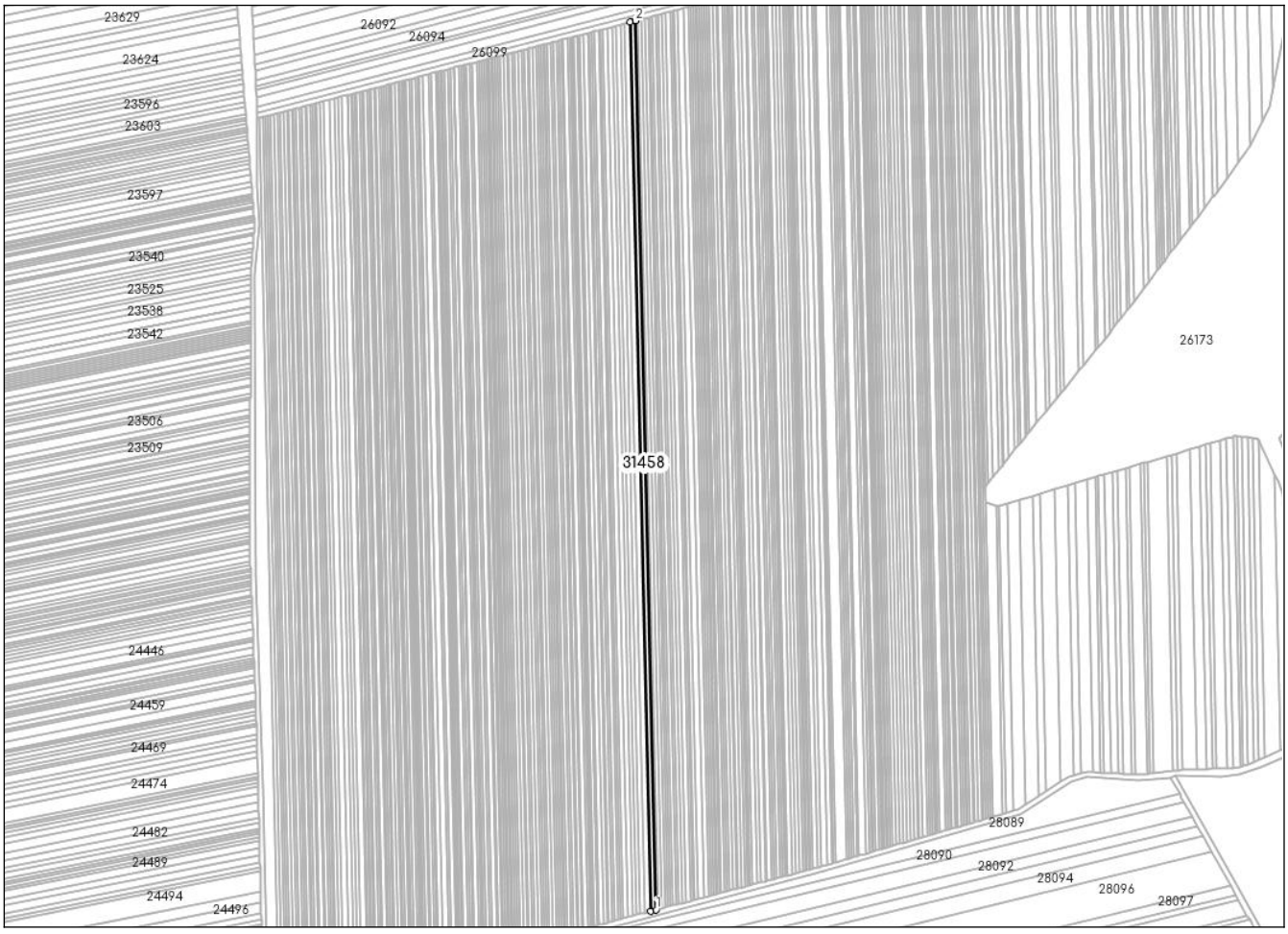

Incadrare in zonă
scara 1:5000



Date referitoare la teren

Crt	Categoria de folosință	Intra vilan	Suprafaţa (mp)	Tarla	Parcelă	Observaţii / Referinţe
1	arabil	NU	2.400	36	512/208	
	TOTAL:		**2.400**			

Date referitoare la construcţii

Crt	Numar	Destinaţie construcţie	Supraf. (mp)	Situaţie juridică	Observaţii / Referinţe
Imobilul nu are in componență construcții					

Lungime Segmente
1) Valorile lungimilor segmentelor sunt obţinute din proiecţie în plan.

Punct început	X / Y	Punct sfârşit	X / Y	Lungime segment (** (m)
1	616.668,779 381.396,229	2	616.654,586 382.016,281	620.214
2	616.654,586 382.016,281	3	616.650,738 382.015,288	3.974
3	616.650,738 382.015,288	4	616.664,932 381.395,225	620.225
4	616.664,932 381.395,225	1	616.668,779 381.396,229	3.976

**** Lungimile segmentelor sunt determinate în planul de proiecţie Stereo 70 şi sunt rotunjite la 1 milimetru.**
***** Distanţa dintre puncte este formată din segmente cumulate ce sunt mai mici decât valoarea 1 milimetru.**

Certific că informațiile din prezentul extras sunt conforme cu datele din planul cadastral de carte funciară al OCPI PRAHOVA la data: 04-08-2025
Situația prezentată poate face obiectul unor modificări ulterioare, in condițiile Legii cadastrului și publicității imobiliare nr. 7/1996, republicată.

Consilier/Inspector de specialitate,

Ancuța-Elena Constantin

Oficiul de Cadastru şi Publicitate Imobiliară PRAHOVA
Biroul de Cadastru şi Publicitate Imobiliară Ploieşti

Nr. cerere	131813
Ziua	01
Luna	08
Anul	2025

Cod verificare
100192386258

EXTRAS DE CARTE FUNCIARĂ
PENTRU INFORMARE

Carte Funciară Nr. 31457 Fulga

A. Partea I. Descrierea imobilului

TEREN Extravilan

Adresa: Jud. Prahova, UAT Fulga

Nr. Crt	Nr. cadastral Nr. topografic	Suprafaţa* (mp)	Observaţii / Referinţe
A1	31457	2.400	Teren neimprejmuit;

B. Partea II. Proprietari şi acte

Înscrieri privitoare la dreptul de proprietate şi alte drepturi reale		Referinţe
131813 / 01/08/2025		
Registrul Cadastral al Imobilelor (UAT Fulga); Act Normativ lg.7/1996 emis de Parlamentul Romaniei;		
B1	Se infiinteaza cartea funciara a imobilului 31457 ca urmare a finalizarii inregistrarii sistematice. Imobilul se gaseste in registrul cadastral al imobilelor sub numarul 8769.	A1
Act Notarial nr. 1477, din 09/11/2021 emis de BIN BURTICA ADELA (ACT DE PARTAJ VOLUNTAR;);		
B2	Intabulare, drept de PROPRIETATE, dobandit prin Iesire Din Indiviziune, cota actuala 1/1	A1
	1) **BARBU GHEORGHE**	

C. Partea III. SARCINI .

Inscrieri privind dezmembrămintele dreptului de proprietate, drepturi reale de garanţie şi sarcini	Referinţe
NU SUNT	

Anexa Nr. 1 La Partea I

Teren

Nr cadastral	Suprafaţa (mp)*	Observaţii / Referinţe
31457	2.400	

* Suprafaţa este determinată in planul de proiecţie Stereo 70.

DETALII LINIARE IMOBIL



Date referitoare la teren

Nr Crt	Categorie folosinţă	Intra vilan	Suprafaţa (mp)	Tarla	Parcelă	Nr. topo	Observaţii / Referinţe
1	arabil	NU	2.400	36	512/207	-	

Lungime Segmente

1) Valorile lungimilor segmentelor sunt obţinute din proiecţie în plan.

Punct început	X / Y	Punct sfârşit	X / Y	Lungime segment (** (m)
1	616.650,738 382.015,288	2	616.646,89 382.014,294	3.974
2	616.646,89 382.014,294	3	616.661,084 381.394,221	620.235
3	616.661,084 381.394,221	4	616.664,932 381.395,225	3.977
4	616.664,932 381.395,225	1	616.650,738 382.015,288	620.225

**** Lungimile segmentelor sunt determinate în planul de proiecţie Stereo 70 şi sunt rotunjite la 1 milimetru.**
***** Distanţa dintre puncte este formată din segmente cumulate ce sunt mai mici decât valoarea 1 milimetru.**

Extrasul de carte funciară generat prin sistemul informatic integrat al ANCPI conține informațiile din cartea funciară active la data generării. Acesta este valabil în condițiile prevăzute de art. 7 din Legea nr. 455/2001, coroborat cu art. 3 din O.U.G. nr. 41/2016, exclusiv în mediul electronic, pentru activități și procese administrative prevăzute de legislația în vigoare. Valabilitatea poate fi extinsă și în forma fizică a documentului, fără semnătură olografă, cu acceptul expres sau procedural al instituției publice ori entității care a solicitat prezentarea acestui extras.
Verificarea corectitudinii și realității informațiilor conținute de document se poate face la adresa **www.ancpi.ro/verificare**, folosind codul de verificare online disponibil în antet. Codul de verificare este valabil 30 de zile calendaristice de la momentul generării documentului.

Data și ora generării,
04/08/2025, 10:12

Acest document se eliberează gratuit pentru proprietarii imobilelor. Pentru alți solicitanți, costul extrasului este de 25 de lei la ghișeu, respectiv 20 de lei dacă este obținut online prin platforma http://epay.ancpi.ro

Oficiul de Cadastru şi Publicitate Imobiliară PRAHOVA
Biroul de Cadastru şi Publicitate Imobiliară Ploieşti

PLOIESTI, Str. Unirii nr. 2, Cod postal 100043, Tel: (0244) 51 95 69, Fax: (0244) 59 22 95

Nr.cerere	**131813**
Ziua	**01**
Luna	**08**
Anul	**2025**

Extras de Plan Cadastral de Carte Funciară pentru Imobil număr cadastral 31457 / UAT Fulga

TEREN Extravilan
Adresa: Jud. Prahova, UAT Fulga

Comuna/Oraş/Municipiu: Fulga

Nr. cadastral	Suprafaţa măsurată	Observaţii / Referinţe
31457	2400	

* Suprafaţa este determinată in planul de proiecţie Stereo 70.

DETALII LINIARE IMOBIL



Incadrare in zonă
scara 1:5000



Date referitoare la teren

Crt	Categoria de folosință	Intra vilan	Suprafaţa (mp)	Tarla	Parcelă	Observaţii / Referinţe
1	arabil	NU	2.400	36	512/207	
	TOTAL:		**2.400**			

Date referitoare la construcţii

Crt	Numar	Destinaţie construcţie	Supraf. (mp)	Situaţie juridică	Observaţii / Referinţe
Imobilul nu are in componență construcții					

Lungime Segmente
1) Valorile lungimilor segmentelor sunt obţinute din proiecţie în plan.

Punct început	X / Y	Punct sfârşit	X / Y	Lungime segment (** (m)
1	616.650,738 382.015,288	2	616.646,89 382.014,294	3.974
2	616.646,89 382.014,294	3	616.661,084 381.394,221	620.235
3	616.661,084 381.394,221	4	616.664,932 381.395,225	3.977
4	616.664,932 381.395,225	1	616.650,738 382.015,288	620.225

**** Lungimile segmentelor sunt determinate în planul de proiecţie Stereo 70 şi sunt rotunjite la 1 milimetru.**
***** Distanţa dintre puncte este formată din segmente cumulate ce sunt mai mici decât valoarea 1 milimetru.**

Certific că informațiile din prezentul extras sunt conforme cu datele din planul cadastral de carte funciară al OCPI PRAHOVA la data: 04-08-2025
Situația prezentată poate face obiectul unor modificări ulterioare, in condițiile Legii cadastrului și publicității imobiliare nr. 7/1996, republicată.

Consilier/Inspector de specialitate,

Ancuța-Elena Constantin

Oficiul de Cadastru şi Publicitate Imobiliară PRAHOVA
Biroul de Cadastru şi Publicitate Imobiliară Ploieşti

Nr. cerere	131812
Ziua	01
Luna	08
Anul	2025

Cod verificare
100192386257

EXTRAS DE CARTE FUNCIARĂ
PENTRU INFORMARE

Carte Funciară Nr. 31456 Fulga

A. Partea I. Descrierea imobilului

TEREN Extravilan

Adresa: Jud. Prahova, UAT Fulga

Nr. Crt	Nr. cadastral Nr. topografic	Suprafaţa* (mp)	Observaţii / Referinţe
A1	31456	1.900	Teren neimprejmuit;

B. Partea II. Proprietari şi acte

Înscrieri privitoare la dreptul de proprietate şi alte drepturi reale		Referinţe
131812 / 01/08/2025		
Registrul Cadastral al Imobilelor (UAT Fulga); Act Normativ lg.7/1996 emis de Parlamentul Romaniei;		
B1	Se infiinteaza cartea funciara a imobilului 31456 ca urmare a finalizarii inregistrarii sistematice. Imobilul se gaseste in registrul cadastral al imobilelor sub numarul 8768.	A1
Hotarare Judecatoreasca nr. 433, din 05/06/2015 emis de JUDECATORIA MIZIL, JUDETUL PRAHOVA (SENTINTA CIVILA;);		
B2	Intabulare, drept de PROPRIETATE, dobandit prin Hotarare Judecatoreasca, cota actuala 1/1	A1
	1) **OPREA ION**	

C. Partea III. SARCINI .

Inscrieri privind dezmembrămintele dreptului de proprietate, drepturi reale de garanţie şi sarcini	Referinţe
NU SUNT	

Anexa Nr. 1 La Partea I

Teren

Nr cadastral	Suprafaţa (mp)*	Observaţii / Referinţe
31456	1.900	

* Suprafaţa este determinată in planul de proiecţie Stereo 70.

DETALII LINIARE IMOBIL



Date referitoare la teren

Nr Crt	Categorie folosinţă	Intra vilan	Suprafaţa (mp)	Tarla	Parcelă	Nr. topo	Observaţii / Referinţe
1	arabil	NU	1.900	36	512/206	-	

Lungime Segmente

1) Valorile lungimilor segmentelor sunt obţinute din proiecţie în plan.

Punct început	X / Y	Punct sfârşit	X / Y	Lungime segment (** (m)
1	616.661,084 381.394,221	2	616.646,89 382.014,294	620.235
2	616.646,89 382.014,294	3	616.643,844 382.013,508	3.146
3	616.643,844 382.013,508	4	616.658,038 381.393,426	620.244
4	616.658,038 381.393,426	1	616.661,084 381.394,221	3.148

**** Lungimile segmentelor sunt determinate în planul de proiecţie Stereo 70 şi sunt rotunjite la 1 milimetru.**
***** Distanţa dintre puncte este formată din segmente cumulate ce sunt mai mici decât valoarea 1 milimetru.**

Extrasul de carte funciară generat prin sistemul informatic integrat al ANCPI conține informațiile din cartea funciară active la data generării. Acesta este valabil în condițiile prevăzute de art. 7 din Legea nr. 455/2001, coroborat cu art. 3 din O.U.G. nr. 41/2016, exclusiv în mediul electronic, pentru activități și procese administrative prevăzute de legislația în vigoare. Valabilitatea poate fi extinsă și în forma fizică a documentului, fără semnătură olografă, cu acceptul expres sau procedural al instituției publice ori entității care a solicitat prezentarea acestui extras.
Verificarea corectitudinii și realității informațiilor conținute de document se poate face la adresa **www.ancpi.ro/verificare**, folosind codul de verificare online disponibil în antet. Codul de verificare este valabil 30 de zile calendaristice de la momentul generării documentului.

Data și ora generării,
04/08/2025, 10:12

Acest document se eliberează gratuit pentru proprietarii imobilelor. Pentru alți solicitanți, costul extrasului este de 25 de lei la ghișeu, respectiv 20 de lei dacă este obținut online prin platforma http://epay.ancpi.ro

Oficiul de Cadastru şi Publicitate Imobiliară PRAHOVA
Biroul de Cadastru şi Publicitate Imobiliară Ploieşti

PLOIESTI, Str. Unirii nr. 2, Cod postal 100043, Tel: (0244) 51 95 69, Fax: (0244) 59 22 95

Nr.cerere	**131812**
Ziua	**01**
Luna	**08**
Anul	**2025**

Extras de Plan Cadastral de Carte Funciară pentru Imobil număr cadastral 31456 / UAT Fulga

TEREN Extravilan
Adresa: Jud. Prahova, UAT Fulga

Comuna/Oraş/Municipiu: Fulga

Nr. cadastral	Suprafaţa măsurată	Observaţii / Referinţe
31456	1900	

* Suprafaţa este determinată in planul de proiecţie Stereo 70.

DETALII LINIARE IMOBIL



Incadrare in zonă
scara 1:5000



Date referitoare la teren

Crt	Categoria de folosință	Intra vilan	Suprafaţa (mp)	Tarla	Parcelă	Observaţii / Referinţe
1	arabil	NU	1.900	36	512/206	
	TOTAL:		**1.900**			

Date referitoare la construcţii

Crt	Numar	Destinaţie construcţie	Supraf. (mp)	Situaţie juridică	Observaţii / Referinţe
Imobilul nu are in componență construcții					

Lungime Segmente
1) Valorile lungimilor segmentelor sunt obţinute din proiecţie în plan.

Punct început	X / Y	Punct sfârşit	X / Y	Lungime segment (** (m)
1	616.661,084 381.394,221	2	616.646,89 382.014,294	620.235
2	616.646,89 382.014,294	3	616.643,844 382.013,508	3.146
3	616.643,844 382.013,508	4	616.658,038 381.393,426	620.244
4	616.658,038 381.393,426	1	616.661,084 381.394,221	3.148

**** Lungimile segmentelor sunt determinate în planul de proiecţie Stereo 70 şi sunt rotunjite la 1 milimetru.**
***** Distanţa dintre puncte este formată din segmente cumulate ce sunt mai mici decât valoarea 1 milimetru.**

Certific că informațiile din prezentul extras sunt conforme cu datele din planul cadastral de carte funciară al OCPI PRAHOVA la data: 04-08-2025
Situația prezentată poate face obiectul unor modificări ulterioare, in condițiile Legii cadastrului și publicității imobiliare nr. 7/1996, republicată.

Consilier/Inspector de specialitate,

Ancuța-Elena Constantin

Oficiul de Cadastru şi Publicitate Imobiliară PRAHOVA
Biroul de Cadastru şi Publicitate Imobiliară Ploieşti

Nr. cerere	131811
Ziua	01
Luna	08
Anul	2025

Cod verificare
100192386256

EXTRAS DE CARTE FUNCIARĂ
PENTRU INFORMARE

Carte Funciară Nr. 31455 Fulga

A. Partea I. Descrierea imobilului

TEREN Extravilan

Adresa: Jud. Prahova, UAT Fulga

Nr. Crt	Nr. cadastral Nr. topografic	Suprafaţa* (mp)	Observaţii / Referinţe
A1	31455	1.900	Teren neimprejmuit;

B. Partea II. Proprietari şi acte

Înscrieri privitoare la dreptul de proprietate şi alte drepturi reale		Referinţe
131811 / 01/08/2025		
Registrul Cadastral al Imobilelor (UAT Fulga); Act Normativ lg.7/1996 emis de Parlamentul Romaniei;		
B1	Se infiinteaza cartea funciara a imobilului 31455 ca urmare a finalizarii inregistrarii sistematice. Imobilul se gaseste in registrul cadastral al imobilelor sub numarul 8767.	A1
Act Administrativ nr. 81921, din 10/06/1999 emis de CJSDPAT PRAHOVA (TITLU DE PROPRIETATE;);		
B2	Intabulare, drept de PROPRIETATE, dobandit prin Reconstituire, cota actuala 1/1	A1
	1) **MACHIŢĂ ION** 2) **DACHE VASILICA** 3) **ENACHE RADA**	

C. Partea III. SARCINI .

Inscrieri privind dezmembrămintele dreptului de proprietate, drepturi reale de garanţie şi sarcini	Referinţe
NU SUNT	

Anexa Nr. 1 La Partea I

Teren

Nr cadastral	Suprafaţa (mp)*	Observaţii / Referinţe
31455	1.900	

* Suprafaţa este determinată in planul de proiecţie Stereo 70.

DETALII LINIARE IMOBIL



Date referitoare la teren

Nr Crt	Categorie folosinţă	Intra vilan	Suprafaţa (mp)	Tarla	Parcelă	Nr. topo	Observaţii / Referinţe
1	arabil	NU	1.900	36	512/205	-	

Lungime Segmente

1) Valorile lungimilor segmentelor sunt obţinute din proiecţie în plan.

Punct început	X / Y	Punct sfârşit	X / Y	Lungime segment (** (m)
1	616.643,844 382.013,508	2	616.640,798 382.012,721	3.146
2	616.640,798 382.012,721	3	616.654,992 381.392,631	620.252
3	616.654,992 381.392,631	4	616.658,038 381.393,426	3.148
4	616.658,038 381.393,426	1	616.643,844 382.013,508	620.244

**** Lungimile segmentelor sunt determinate în planul de proiecţie Stereo 70 şi sunt rotunjite la 1 milimetru.**
***** Distanţa dintre puncte este formată din segmente cumulate ce sunt mai mici decât valoarea 1 milimetru.**

Extrasul de carte funciară generat prin sistemul informatic integrat al ANCPI conține informațiile din cartea funciară active la data generării. Acesta este valabil în condițiile prevăzute de art. 7 din Legea nr. 455/2001, coroborat cu art. 3 din O.U.G. nr. 41/2016, exclusiv în mediul electronic, pentru activități și procese administrative prevăzute de legislația în vigoare. Valabilitatea poate fi extinsă și în forma fizică a documentului, fără semnătură olografă, cu acceptul expres sau procedural al instituției publice ori entității care a solicitat prezentarea acestui extras.
Verificarea corectitudinii și realității informațiilor conținute de document se poate face la adresa **www.ancpi.ro/verificare**, folosind codul de verificare online disponibil în antet. Codul de verificare este valabil 30 de zile calendaristice de la momentul generării documentului.

Data și ora generării,
04/08/2025, 10:12

Acest document se eliberează gratuit pentru proprietarii imobilelor. Pentru alți solicitanți, costul extrasului este de 25 de lei la ghișeu, respectiv 20 de lei dacă este obținut online prin platforma http://epay.ancpi.ro

Oficiul de Cadastru şi Publicitate Imobiliară PRAHOVA
Biroul de Cadastru şi Publicitate Imobiliară Ploieşti

PLOIESTI, Str. Unirii nr. 2, Cod postal 100043, Tel: (0244) 51 95 69, Fax: (0244) 59 22 95

Nr.cerere	**131811**
Ziua	**01**
Luna	**08**
Anul	**2025**

Extras de Plan Cadastral de Carte Funciară pentru Imobil număr cadastral 31455 / UAT Fulga

TEREN Extravilan
Adresa: Jud. Prahova, UAT Fulga

Comuna/Oraş/Municipiu: Fulga

Nr. cadastral	Suprafaţa măsurată	Observaţii / Referinţe
31455	1900	

* Suprafaţa este determinată in planul de proiecţie Stereo 70.

DETALII LINIARE IMOBIL



Incadrare in zonă
scara 1:5000



Date referitoare la teren

Crt	Categoria de folosință	Intra vilan	Suprafaţa (mp)	Tarla	Parcelă	Observaţii / Referinţe
1	arabil	NU	1.900	36	512/205	
	TOTAL:		**1.900**			

Date referitoare la construcţii

Crt	Numar	Destinaţie construcţie	Supraf. (mp)	Situaţie juridică	Observaţii / Referinţe
Imobilul nu are in componență construcții					

Lungime Segmente
1) Valorile lungimilor segmentelor sunt obţinute din proiecţie în plan.

Punct început	X / Y	Punct sfârşit	X / Y	Lungime segment (** (m)
1	616.643,844 382.013,508	2	616.640,798 382.012,721	3.146
2	616.640,798 382.012,721	3	616.654,992 381.392,631	620.252
3	616.654,992 381.392,631	4	616.658,038 381.393,426	3.148
4	616.658,038 381.393,426	1	616.643,844 382.013,508	620.244

**** Lungimile segmentelor sunt determinate în planul de proiecţie Stereo 70 şi sunt rotunjite la 1 milimetru.**
***** Distanţa dintre puncte este formată din segmente cumulate ce sunt mai mici decât valoarea 1 milimetru.**

Certific că informațiile din prezentul extras sunt conforme cu datele din planul cadastral de carte funciară al OCPI PRAHOVA la data: 04-08-2025
Situația prezentată poate face obiectul unor modificări ulterioare, in condițiile Legii cadastrului și publicității imobiliare nr. 7/1996, republicată.

Consilier/Inspector de specialitate,

Ancuța-Elena Constantin

Oficiul de Cadastru şi Publicitate Imobiliară PRAHOVA
Biroul de Cadastru şi Publicitate Imobiliară Ploieşti

Nr. cerere	131810
Ziua	01
Luna	08
Anul	2025

Cod verificare
100192386255

EXTRAS DE CARTE FUNCIARĂ
PENTRU INFORMARE

Carte Funciară Nr. 31454 Fulga

A. Partea I. Descrierea imobilului

TEREN Extravilan

Adresa: Jud. Prahova, UAT Fulga

Nr. Crt	Nr. cadastral Nr. topografic	Suprafaţa* (mp)	Observaţii / Referinţe
A1	31454	1.600	Teren neimprejmuit;

B. Partea II. Proprietari şi acte

Înscrieri privitoare la dreptul de proprietate şi alte drepturi reale		Referinţe
131810 / 01/08/2025		
Registrul Cadastral al Imobilelor (UAT Fulga); Act Normativ lg.7/1996 emis de Parlamentul Romaniei;		
B1	Se infiinteaza cartea funciara a imobilului 31454 ca urmare a finalizarii inregistrarii sistematice. Imobilul se gaseste in registrul cadastral al imobilelor sub numarul 8766.	A1
Hotarare Judecatoreasca nr. 1309, din 03/11/2010 emis de JUDECATORIA MIZIL, JUDETUL PRAHOVA (SENTINTA CIVILA;);		
B2	Intabulare, drept de PROPRIETATE, dobandit prin Hotarare Judecatoreasca, cota actuala 1/1	A1
	1) **MĂCHIŢĂ GRIGORE**	

C. Partea III. SARCINI .

Inscrieri privind dezmembrămintele dreptului de proprietate, drepturi reale de garanţie şi sarcini	Referinţe
NU SUNT	

Anexa Nr. 1 La Partea I

Teren

Nr cadastral	Suprafaţa (mp)*	Observaţii / Referinţe
31454	1.600	

* Suprafaţa este determinată in planul de proiecţie Stereo 70.

DETALII LINIARE IMOBIL



Date referitoare la teren

Nr Crt	Categorie folosinţă	Intra vilan	Suprafaţa (mp)	Tarla	Parcelă	Nr. topo	Observaţii / Referinţe
1	arabil	NU	1.600	36	512/204	-	

Lungime Segmente

1) Valorile lungimilor segmentelor sunt obţinute din proiecţie în plan.

Punct început	X / Y	Punct sfârşit	X / Y	Lungime segment (** (m)
1	616.640,798 382.012,721	2	616.638,233 382.012,059	2.649
2	616.638,233 382.012,059	3	616.652,427 381.391,961	620.26
3	616.652,427 381.391,961	4	616.654,992 381.392,631	2.651
4	616.654,992 381.392,631	1	616.640,798 382.012,721	620.252

**** Lungimile segmentelor sunt determinate în planul de proiecţie Stereo 70 şi sunt rotunjite la 1 milimetru.**
***** Distanţa dintre puncte este formată din segmente cumulate ce sunt mai mici decât valoarea 1 milimetru.**

Extrasul de carte funciară generat prin sistemul informatic integrat al ANCPI conține informațiile din cartea funciară active la data generării. Acesta este valabil în condițiile prevăzute de art. 7 din Legea nr. 455/2001, coroborat cu art. 3 din O.U.G. nr. 41/2016, exclusiv în mediul electronic, pentru activități și procese administrative prevăzute de legislația în vigoare. Valabilitatea poate fi extinsă și în forma fizică a documentului, fără semnătură olografă, cu acceptul expres sau procedural al instituției publice ori entității care a solicitat prezentarea acestui extras.
Verificarea corectitudinii și realității informațiilor conținute de document se poate face la adresa **www.ancpi.ro/verificare**, folosind codul de verificare online disponibil în antet. Codul de verificare este valabil 30 de zile calendaristice de la momentul generării documentului.

Data și ora generării,
04/08/2025, 10:12

Acest document se eliberează gratuit pentru proprietarii imobilelor. Pentru alți solicitanți, costul extrasului este de 25 de lei la ghișeu, respectiv 20 de lei dacă este obținut online prin platforma http://epay.ancpi.ro

Oficiul de Cadastru şi Publicitate Imobiliară PRAHOVA
Biroul de Cadastru şi Publicitate Imobiliară Ploieşti

PLOIESTI, Str. Unirii nr. 2, Cod postal 100043, Tel: (0244) 51 95 69, Fax: (0244) 59 22 95

Nr.cerere	**131810**
Ziua	**01**
Luna	**08**
Anul	**2025**

Extras de Plan Cadastral de Carte Funciară pentru Imobil număr cadastral 31454 / UAT Fulga

TEREN Extravilan
Adresa: Jud. Prahova, UAT Fulga

Comuna/Oraş/Municipiu: Fulga

Nr. cadastral	Suprafaţa măsurată	Observaţii / Referinţe
31454	1600	

* Suprafaţa este determinată in planul de proiecţie Stereo 70.

DETALII LINIARE IMOBIL



Incadrare in zonă
scara 1:5000



Date referitoare la teren

Crt	Categoria de folosință	Intra vilan	Suprafaţa (mp)	Tarla	Parcelă	Observaţii / Referinţe
1	arabil	NU	1.600	36	512/204	
	TOTAL:		**1.600**			

Date referitoare la construcţii

Crt	Numar	Destinaţie construcţie	Supraf. (mp)	Situaţie juridică	Observaţii / Referinţe
Imobilul nu are in componență construcții					

Lungime Segmente
1) Valorile lungimilor segmentelor sunt obţinute din proiecţie în plan.

Punct început	X / Y	Punct sfârşit	X / Y	Lungime segment (** (m)
1	616.640,798 382.012,721	2	616.638,233 382.012,059	2.649
2	616.638,233 382.012,059	3	616.652,427 381.391,961	620.26
3	616.652,427 381.391,961	4	616.654,992 381.392,631	2.651
4	616.654,992 381.392,631	1	616.640,798 382.012,721	620.252

**** Lungimile segmentelor sunt determinate în planul de proiecţie Stereo 70 şi sunt rotunjite la 1 milimetru.**
***** Distanţa dintre puncte este formată din segmente cumulate ce sunt mai mici decât valoarea 1 milimetru.**

Certific că informațiile din prezentul extras sunt conforme cu datele din planul cadastral de carte funciară al OCPI PRAHOVA la data: 04-08-2025
Situația prezentată poate face obiectul unor modificări ulterioare, in condițiile Legii cadastrului și publicității imobiliare nr. 7/1996, republicată.

Consilier/Inspector de specialitate,

Ancuța-Elena Constantin

Oficiul de Cadastru şi Publicitate Imobiliară PRAHOVA
Biroul de Cadastru şi Publicitate Imobiliară Ploieşti

Nr. cerere	131809
Ziua	01
Luna	08
Anul	2025

Cod verificare
100192386254

EXTRAS DE CARTE FUNCIARĂ
PENTRU INFORMARE

Carte Funciară Nr. 31453 Fulga

A. Partea I. Descrierea imobilului

TEREN Extravilan

Adresa: Jud. Prahova, UAT Fulga

Nr. Crt	Nr. cadastral Nr. topografic	Suprafaţa* (mp)	Observaţii / Referinţe
A1	31453	2.100	Teren neimprejmuit;

B. Partea II. Proprietari şi acte

Înscrieri privitoare la dreptul de proprietate şi alte drepturi reale		Referinţe
131809 / 01/08/2025		
Registrul Cadastral al Imobilelor (UAT Fulga); Act Normativ lg.7/1996 emis de Parlamentul Romaniei;		
B1	Se infiinteaza cartea funciara a imobilului 31453 ca urmare a finalizarii inregistrarii sistematice. Imobilul se gaseste in registrul cadastral al imobilelor sub numarul 8765.	A1
Act Notarial nr. 337, din 15/12/2021 emis de BIN BURTICA ADELA (CERTIFICAT DE MOSTENITOR;);		
B2	Intabulare, drept de PROPRIETATE, dobandit prin Succesiune, cota actuala 3/8	A1
	1) **SIMION TANTA**	
Act Notarial nr. 338, din 15/12/2021 emis de BIN BURTICA ADELA (CERTIFICAT DE MOSTENITOR;);		
B3	Intabulare, drept de PROPRIETATE, dobandit prin Succesiune, cota actuala 1/8	A1
	1) **SIMION TANTA**	
Act Notarial nr. 339, din 15/12/2021 emis de BIN BURTICA ADELA (CERTIFICAT DE MOSTENITOR;);		
B4	Intabulare, drept de PROPRIETATE, dobandit prin Succesiune, cota actuala 1/4	A1
	1) **TRIFAN LEON**	
B5	Intabulare, drept de PROPRIETATE, dobandit prin Succesiune, cota actuala 1/4	A1
	1) **TRIFAN GEORGE**	

C. Partea III. SARCINI .

Inscrieri privind dezmembrămintele dreptului de proprietate, drepturi reale de garanţie şi sarcini	Referinţe
NU SUNT	

Anexa Nr. 1 La Partea I

Teren

Nr cadastral	Suprafaţa (mp)*	Observaţii / Referinţe
31453	2.100	

* Suprafaţa este determinată in planul de proiecţie Stereo 70.

DETALII LINIARE IMOBIL



Date referitoare la teren

Nr Crt	Categorie folosinţă	Intra vilan	Suprafaţa (mp)	Tarla	Parcelă	Nr. topo	Observaţii / Referinţe
1	arabil	NU	2.100	36	512/203	-	

Lungime Segmente
1) Valorile lungimilor segmentelor sunt obţinute din proiecţie în plan.

Punct început	X / Y	Punct sfârşit	X / Y	Lungime segment (** (m)
1	616.652,427 381.391,961	2	616.638,233 382.012,059	620.26
2	616.638,233 382.012,059	3	616.634,866 382.011,189	3.478
3	616.634,866 382.011,189	4	616.649,061 381.391,083	620.268
4	616.649,061 381.391,083	1	616.652,427 381.391,961	3.479

**** Lungimile segmentelor sunt determinate în planul de proiecţie Stereo 70 şi sunt rotunjite la 1 milimetru.**
***** Distanţa dintre puncte este formată din segmente cumulate ce sunt mai mici decât valoarea 1 milimetru.**

Extrasul de carte funciară generat prin sistemul informatic integrat al ANCPI conține informațiile din cartea funciară active la data generării. Acesta este valabil în condițiile prevăzute de art. 7 din Legea nr. 455/2001, coroborat cu art. 3 din O.U.G. nr. 41/2016, exclusiv în mediul electronic, pentru activități și procese administrative prevăzute de legislația în vigoare. Valabilitatea poate fi extinsă și în forma fizică a documentului, fără semnătură olografă, cu acceptul expres sau procedural al instituției publice ori entității care a solicitat prezentarea acestui extras.
Verificarea corectitudinii și realității informațiilor conținute de document se poate face la adresa **www.ancpi.ro/verificare**, folosind codul de verificare online disponibil în antet. Codul de verificare este valabil 30 de zile calendaristice de la momentul generării documentului.

Data și ora generării,
04/08/2025, 10:12

Acest document se eliberează gratuit pentru proprietarii imobilelor. Pentru alți solicitanți, costul extrasului este de 25 de lei la ghișeu, respectiv 20 de lei dacă este obținut online prin platforma http://epay.ancpi.ro

Oficiul de Cadastru şi Publicitate Imobiliară PRAHOVA
Biroul de Cadastru şi Publicitate Imobiliară Ploieşti

PLOIESTI, Str. Unirii nr. 2, Cod postal 100043, Tel: (0244) 51 95 69, Fax: (0244) 59 22 95

Nr.cerere	**131809**
Ziua	**01**
Luna	**08**
Anul	**2025**

Extras de Plan Cadastral de Carte Funciară pentru Imobil număr cadastral 31453 / UAT Fulga

TEREN Extravilan
Adresa: Jud. Prahova, UAT Fulga

Comuna/Oraş/Municipiu: Fulga

Nr. cadastral	Suprafaţa măsurată	Observaţii / Referinţe
31453	2100	

* Suprafaţa este determinată in planul de proiecţie Stereo 70.

DETALII LINIARE IMOBIL



Incadrare in zonă
scara 1:5000



Date referitoare la teren

Crt	Categoria de folosință	Intra vilan	Suprafaţa (mp)	Tarla	Parcelă	Observaţii / Referinţe
1	arabil	NU	2.100	36	512/203	
	TOTAL:		**2.100**			

Date referitoare la construcţii

Crt	Numar	Destinaţie construcţie	Supraf. (mp)	Situaţie juridică	Observaţii / Referinţe
Imobilul nu are in componență construcții					

Lungime Segmente
1) Valorile lungimilor segmentelor sunt obţinute din proiecţie în plan.

Punct început	X / Y	Punct sfârşit	X / Y	Lungime segment (** (m)
1	616.652,427 381.391,961	2	616.638,233 382.012,059	620.26
2	616.638,233 382.012,059	3	616.634,866 382.011,189	3.478
3	616.634,866 382.011,189	4	616.649,061 381.391,083	620.268
4	616.649,061 381.391,083	1	616.652,427 381.391,961	3.479

**** Lungimile segmentelor sunt determinate în planul de proiecţie Stereo 70 şi sunt rotunjite la 1 milimetru.**
***** Distanţa dintre puncte este formată din segmente cumulate ce sunt mai mici decât valoarea 1 milimetru.**

Certific că informațiile din prezentul extras sunt conforme cu datele din planul cadastral de carte funciară al OCPI PRAHOVA la data: 04-08-2025
Situația prezentată poate face obiectul unor modificări ulterioare, in condițiile Legii cadastrului și publicității imobiliare nr. 7/1996, republicată.

Consilier/Inspector de specialitate,

Ancuța-Elena Constantin

Oficiul de Cadastru şi Publicitate Imobiliară PRAHOVA
Biroul de Cadastru şi Publicitate Imobiliară Ploieşti

Nr. cerere	131808
Ziua	01
Luna	08
Anul	2025

Cod verificare
100192386252

EXTRAS DE CARTE FUNCIARĂ
PENTRU INFORMARE

Carte Funciară Nr. 31452 Fulga

A. Partea I. Descrierea imobilului

TEREN Extravilan

Adresa: Jud. Prahova, UAT Fulga

Nr. Crt	Nr. cadastral Nr. topografic	Suprafaţa* (mp)	Observaţii / Referinţe
A1	31452	1.900	Teren neimprejmuit;

B. Partea II. Proprietari şi acte

Înscrieri privitoare la dreptul de proprietate şi alte drepturi reale		Referinţe
131808 / 01/08/2025		
Registrul Cadastral al Imobilelor (UAT Fulga); Act Normativ lg.7/1996 emis de Parlamentul Romaniei;		
B1	Se infiinteaza cartea funciara a imobilului 31452 ca urmare a finalizarii inregistrarii sistematice. Imobilul se gaseste in registrul cadastral al imobilelor sub numarul 8764.	A1
Act Administrativ nr. 78269, din 06/01/1999 emis de CJSDPAT PRAHOVA (TITLU DE PROPRIETATE;);		
B2	Intabulare, drept de PROPRIETATE, dobandit prin Reconstituire, cota actuala 1/1	A1
	1) **TĂTĂRUŞ ALEXANDRU** 2) **TĂTĂRUŞ CONSTANTIN** 3) **TĂTĂRUŞ GHEORGHE** 4) **JUGĂNARU CHIRA**	

C. Partea III. SARCINI .

Inscrieri privind dezmembrămintele dreptului de proprietate, drepturi reale de garanţie şi sarcini	Referinţe
NU SUNT	

Anexa Nr. 1 La Partea I

Teren

Nr cadastral	Suprafaţa (mp)*	Observaţii / Referinţe
31452	1.900	

* Suprafaţa este determinată in planul de proiecţie Stereo 70.

DETALII LINIARE IMOBIL



Date referitoare la teren

Nr Crt	Categorie folosinţă	Intra vilan	Suprafaţa (mp)	Tarla	Parcelă	Nr. topo	Observaţii / Referinţe
1	arabil	NU	1.900	36	512/202	-	

Lungime Segmente

1) Valorile lungimilor segmentelor sunt obţinute din proiecţie în plan.

Punct început	X / Y	Punct sfârşit	X / Y	Lungime segment (** (m)
1	616.634,866 382.011,189	2	616.631,82 382.010,403	3.146
2	616.631,82 382.010,403	3	616.646,015 381.390,288	620.277
3	616.646,015 381.390,288	4	616.649,061 381.391,083	3.148
4	616.649,061 381.391,083	1	616.634,866 382.011,189	620.268

**** Lungimile segmentelor sunt determinate în planul de proiecţie Stereo 70 şi sunt rotunjite la 1 milimetru.**
***** Distanţa dintre puncte este formată din segmente cumulate ce sunt mai mici decât valoarea 1 milimetru.**

Extrasul de carte funciară generat prin sistemul informatic integrat al ANCPI conține informațiile din cartea funciară active la data generării. Acesta este valabil în condițiile prevăzute de art. 7 din Legea nr. 455/2001, coroborat cu art. 3 din O.U.G. nr. 41/2016, exclusiv în mediul electronic, pentru activități și procese administrative prevăzute de legislația în vigoare. Valabilitatea poate fi extinsă și în forma fizică a documentului, fără semnătură olografă, cu acceptul expres sau procedural al instituției publice ori entității care a solicitat prezentarea acestui extras.
Verificarea corectitudinii și realității informațiilor conținute de document se poate face la adresa **www.ancpi.ro/verificare**, folosind codul de verificare online disponibil în antet. Codul de verificare este valabil 30 de zile calendaristice de la momentul generării documentului.

Data și ora generării,
04/08/2025, 10:12

Acest document se eliberează gratuit pentru proprietarii imobilelor. Pentru alți solicitanți, costul extrasului este de 25 de lei la ghișeu, respectiv 20 de lei dacă este obținut online prin platforma http://epay.ancpi.ro

ANCPI
AGENȚIA NAȚIONALĂ DE CADASTRU ȘI PUBLICITATE IMOBILIARĂ

Oficiul de Cadastru şi Publicitate Imobiliară PRAHOVA
Biroul de Cadastru şi Publicitate Imobiliară Ploiești

PLOIESTI, Str. Unirii nr. 2, Cod postal 100043, Tel: (0244) 51 95 69, Fax: (0244) 59 22 95

Nr.cerere	**131808**
Ziua	**01**
Luna	**08**
Anul	**2025**

Extras de Plan Cadastral de Carte Funciară pentru Imobil număr cadastral 31452 / UAT Fulga

TEREN Extravilan
Adresa: Jud. Prahova, UAT Fulga

Comuna/Oraş/Municipiu: Fulga

Nr. cadastral	Suprafața măsurată	Observaţii / Referinţe
31452	1900	

* Suprafaţa este determinată in planul de proiecţie Stereo 70.

DETALII LINIARE IMOBIL



Incadrare in zonă
scara 1:5000



Date referitoare la teren

Crt	Categoria de folosință	Intra vilan	Suprafaţa (mp)	Tarla	Parcelă	Observaţii / Referinţe
1	arabil	NU	1.900	36	512/202	
	TOTAL:		**1.900**			

Date referitoare la construcţii

Crt	Numar	Destinaţie construcţie	Supraf. (mp)	Situaţie juridică	Observaţii / Referinţe
Imobilul nu are in componență construcții					

Lungime Segmente
1) Valorile lungimilor segmentelor sunt obţinute din proiecţie în plan.

Punct început	X / Y	Punct sfârşit	X / Y	Lungime segment (** (m)
1	616.634,866 382.011,189	2	616.631,82 382.010,403	3.146
2	616.631,82 382.010,403	3	616.646,015 381.390,288	620.277
3	616.646,015 381.390,288	4	616.649,061 381.391,083	3.148
4	616.649,061 381.391,083	1	616.634,866 382.011,189	620.268

**** Lungimile segmentelor sunt determinate în planul de proiecţie Stereo 70 şi sunt rotunjite la 1 milimetru.**
***** Distanţa dintre puncte este formată din segmente cumulate ce sunt mai mici decât valoarea 1 milimetru.**

Certific că informațiile din prezentul extras sunt conforme cu datele din planul cadastral de carte funciară al OCPI PRAHOVA la data: 04-08-2025
Situația prezentată poate face obiectul unor modificări ulterioare, in condițiile Legii cadastrului și publicității imobiliare nr. 7/1996, republicată.

Consilier/Inspector de specialitate,

Ancuța-Elena Constantin

Oficiul de Cadastru şi Publicitate Imobiliară PRAHOVA
Biroul de Cadastru şi Publicitate Imobiliară Ploieşti

Nr. cerere	131807
Ziua	01
Luna	08
Anul	2025

Cod verificare
100192386251

EXTRAS DE CARTE FUNCIARĂ
PENTRU INFORMARE

Carte Funciară Nr. 31451 Fulga

A. Partea I. Descrierea imobilului

TEREN Extravilan

Adresa: Jud. Prahova, UAT Fulga

Nr. Crt	Nr. cadastral Nr. topografic	Suprafaţa* (mp)	Observaţii / Referinţe
A1	31451	1.301	Teren neimprejmuit; imobil inscris in CF sporadic 20691;

B. Partea II. Proprietari şi acte

Înscrieri privitoare la dreptul de proprietate şi alte drepturi reale		Referinţe
131807 / 01/08/2025		
Registrul Cadastral al Imobilelor (UAT Fulga); Act Normativ lg.7/1996 emis de Parlamentul Romaniei;		
B1	Se infiinteaza cartea funciara a imobilului 31451 ca urmare a finalizarii inregistrarii sistematice. Imobilul se gaseste in registrul cadastral al imobilelor sub numarul 8763.	A1
Act Notarial nr. 1252, din 08/09/2017 emis de NP Seicaru Danut;		
B2	Intabulare, drept de PROPRIETATE, dobandit prin Conventie, cota actuala 1/2	A1
	1) **SC AGRINVEST SRL**	

C. Partea III. SARCINI .

Inscrieri privind dezmembrămintele dreptului de proprietate, drepturi reale de garanţie şi sarcini	Referinţe
NU SUNT	

Anexa Nr. 1 La Partea I

Teren

Nr cadastral	Suprafaţa (mp)*	Observaţii / Referinţe
31451	1.301	imobil inscris in CF sporadic 20691;

* Suprafaţa este determinată in planul de proiecţie Stereo 70.

DETALII LINIARE IMOBIL



Date referitoare la teren

Nr Crt	Categorie folosinţă	Intra vilan	Suprafaţa (mp)	Tarla	Parcelă	Nr. topo	Observaţii / Referinţe
1	arabil	NU	1.301	36	512/201	-	

Lungime Segmente
1) Valorile lungimilor segmentelor sunt obţinute din proiecţie în plan.

Punct început	X / Y	Punct sfârşit	X / Y	Lungime segment (** (m)
1	616.631,82 382.010,403	2	616.629,735 382.009,864	2.154
2	616.629,735 382.009,864	3	616.643,93 381.389,744	620.282
3	616.643,93 381.389,744	4	616.646,015 381.390,288	2.155
4	616.646,015 381.390,288	1	616.631,82 382.010,403	620.277

**** Lungimile segmentelor sunt determinate în planul de proiecţie Stereo 70 şi sunt rotunjite la 1 milimetru.**
***** Distanţa dintre puncte este formată din segmente cumulate ce sunt mai mici decât valoarea 1 milimetru.**

Extrasul de carte funciară generat prin sistemul informatic integrat al ANCPI conține informațiile din cartea funciară active la data generării. Acesta este valabil în condițiile prevăzute de art. 7 din Legea nr. 455/2001, coroborat cu art. 3 din O.U.G. nr. 41/2016, exclusiv în mediul electronic, pentru activități și procese administrative prevăzute de legislația în vigoare. Valabilitatea poate fi extinsă și în forma fizică a documentului, fără semnătură olografă, cu acceptul expres sau procedural al instituției publice ori entității care a solicitat prezentarea acestui extras.
Verificarea corectitudinii și realității informațiilor conținute de document se poate face la adresa **www.ancpi.ro/verificare**, folosind codul de verificare online disponibil în antet. Codul de verificare este valabil 30 de zile calendaristice de la momentul generării documentului.

Data și ora generării,
04/08/2025, 10:13

Acest document se eliberează gratuit pentru proprietarii imobilelor. Pentru alți solicitanți, costul extrasului este de 25 de lei la ghișeu, respectiv 20 de lei dacă este obținut online prin platforma http://epay.ancpi.ro

Oficiul de Cadastru şi Publicitate Imobiliară PRAHOVA
Biroul de Cadastru şi Publicitate Imobiliară Ploieşti

PLOIESTI, Str. Unirii nr. 2, Cod postal 100043, Tel: (0244) 51 95 69, Fax: (0244) 59 22 95

Nr.cerere	**131807**
Ziua	**01**
Luna	**08**
Anul	**2025**

Extras de Plan Cadastral de Carte Funciară pentru Imobil număr cadastral 31451 / UAT Fulga

TEREN Extravilan
Adresa: Jud. Prahova, UAT Fulga

Comuna/Oraş/Municipiu: Fulga

Nr. cadastral	Suprafaţa măsurată	Observaţii / Referinţe
31451	1301	imobil inscris in CF sporadic 20691;

* Suprafaţa este determinată in planul de proiecţie Stereo 70.

DETALII LINIARE IMOBIL



Incadrare in zonă
scara 1:5000



Date referitoare la teren

Crt	Categoria de folosință	Intra vilan	Suprafaţa (mp)	Tarla	Parcelă	Observaţii / Referinţe
1	arabil	NU	1.301	36	512/201	
	TOTAL:		**1.301**			

Date referitoare la construcţii

Crt	Numar	Destinaţie construcţie	Supraf. (mp)	Situaţie juridică	Observaţii / Referinţe
Imobilul nu are in componență construcții					

Lungime Segmente
1) Valorile lungimilor segmentelor sunt obţinute din proiecţie în plan.

Punct început	X / Y	Punct sfârşit	X / Y	Lungime segment (** (m)
1	616.631,82 382.010,403	2	616.629,735 382.009,864	2.154
2	616.629,735 382.009,864	3	616.643,93 381.389,744	620.282
3	616.643,93 381.389,744	4	616.646,015 381.390,288	2.155
4	616.646,015 381.390,288	1	616.631,82 382.010,403	620.277

**** Lungimile segmentelor sunt determinate în planul de proiecţie Stereo 70 şi sunt rotunjite la 1 milimetru.**
***** Distanţa dintre puncte este formată din segmente cumulate ce sunt mai mici decât valoarea 1 milimetru.**

Certific că informațiile din prezentul extras sunt conforme cu datele din planul cadastral de carte funciară al OCPI PRAHOVA la data: 04-08-2025
Situația prezentată poate face obiectul unor modificări ulterioare, in condițiile Legii cadastrului și publicității imobiliare nr. 7/1996, republicată.

Consilier/Inspector de specialitate,

Ancuța-Elena Constantin

Oficiul de Cadastru şi Publicitate Imobiliară PRAHOVA
Biroul de Cadastru şi Publicitate Imobiliară Ploieşti

Nr. cerere	131806
Ziua	01
Luna	08
Anul	2025

Cod verificare
100192386250

EXTRAS DE CARTE FUNCIARĂ
PENTRU INFORMARE

Carte Funciară Nr. 31450 Fulga

A. Partea I. Descrierea imobilului

TEREN Extravilan

Adresa: Jud. Prahova, UAT Fulga

Nr. Crt	Nr. cadastral Nr. topografic	Suprafaţa* (mp)	Observaţii / Referinţe
A1	31450	700	Teren neimprejmuit;

B. Partea II. Proprietari şi acte

Înscrieri privitoare la dreptul de proprietate şi alte drepturi reale		Referinţe
131806 / 01/08/2025		
Registrul Cadastral al Imobilelor (UAT Fulga); Act Normativ lg.7/1996 emis de Parlamentul Romaniei;		
B1	Se infiinteaza cartea funciara a imobilului 31450 ca urmare a finalizarii inregistrarii sistematice. Imobilul se gaseste in registrul cadastral al imobilelor sub numarul 8762.	A1
Act Notarial nr. 48, din 14/06/2013 emis de BNP HURDUC PETRE-VIOREL (CERTIFICAT DE MOSTENITOR;);		
B2	Intabulare, drept de PROPRIETATE, dobandit prin Succesiune, cota actuala 1/1	A1
	1) **MANDRICEL NICULINA**	

C. Partea III. SARCINI .

Inscrieri privind dezmembrămintele dreptului de proprietate, drepturi reale de garanţie şi sarcini	Referinţe
NU SUNT	

Anexa Nr. 1 La Partea I

Teren

Nr cadastral	Suprafaţa (mp)*	Observaţii / Referinţe
31450	700	

* Suprafaţa este determinată in planul de proiecţie Stereo 70.

DETALII LINIARE IMOBIL



Date referitoare la teren

Nr Crt	Categorie folosinţă	Intra vilan	Suprafaţa (mp)	Tarla	Parcelă	Nr. topo	Observaţii / Referinţe
1	arabil	NU	700	36	512/200	-	

Lungime Segmente
1) Valorile lungimilor segmentelor sunt obţinute din proiecţie în plan.

Punct început	X / Y	Punct sfârşit	X / Y	Lungime segment (** (m)
1	616.629,735 382.009,864	2	616.628,612 382.009,574	1.16
2	616.628,612 382.009,574	3	616.642,808 381.389,451	620.285
3	616.642,808 381.389,451	4	616.643,93 381.389,744	1.16
4	616.643,93 381.389,744	1	616.629,735 382.009,864	620.282

**** Lungimile segmentelor sunt determinate în planul de proiecţie Stereo 70 şi sunt rotunjite la 1 milimetru.**
***** Distanţa dintre puncte este formată din segmente cumulate ce sunt mai mici decât valoarea 1 milimetru.**

Extrasul de carte funciară generat prin sistemul informatic integrat al ANCPI conține informațiile din cartea funciară active la data generării. Acesta este valabil în condițiile prevăzute de art. 7 din Legea nr. 455/2001, coroborat cu art. 3 din O.U.G. nr. 41/2016, exclusiv în mediul electronic, pentru activități și procese administrative prevăzute de legislația în vigoare. Valabilitatea poate fi extinsă și în forma fizică a documentului, fără semnătură olografă, cu acceptul expres sau procedural al instituției publice ori entității care a solicitat prezentarea acestui extras.
Verificarea corectitudinii și realității informațiilor conținute de document se poate face la adresa **www.ancpi.ro/verificare**, folosind codul de verificare online disponibil în antet. Codul de verificare este valabil 30 de zile calendaristice de la momentul generării documentului.

Data și ora generării,
04/08/2025, 10:13

Acest document se eliberează gratuit pentru proprietarii imobilelor. Pentru alți solicitanți, costul extrasului este de 25 de lei la ghișeu, respectiv 20 de lei dacă este obținut online prin platforma http://epay.ancpi.ro

ANCPI
AGENȚIA NAȚIONALĂ DE CADASTRU ȘI PUBLICITATE IMOBILIARĂ

Oficiul de Cadastru şi Publicitate Imobiliară PRAHOVA
Biroul de Cadastru şi Publicitate Imobiliară Ploiești

PLOIESTI, Str. Unirii nr. 2, Cod postal 100043, Tel: (0244) 51 95 69, Fax: (0244) 59 22 95

Nr.cerere	**131806**
Ziua	**01**
Luna	**08**
Anul	**2025**

Extras de Plan Cadastral de Carte Funciară pentru Imobil număr cadastral 31450 / UAT Fulga

TEREN Extravilan
Adresa: Jud. Prahova, UAT Fulga

Comuna/Oraş/Municipiu: Fulga

Nr. cadastral	Suprafața măsurată	Observaţii / Referinţe
31450	700	

* Suprafaţa este determinată in planul de proiecţie Stereo 70.

DETALII LINIARE IMOBIL



Incadrare in zonă
scara 1:5000



Date referitoare la teren

Crt	Categoria de folosință	Intra vilan	Suprafaţa (mp)	Tarla	Parcelă	Observaţii / Referinţe
1	arabil	NU	700	36	512/200	
	TOTAL:		**700**			

Date referitoare la construcţii

Crt	Numar	Destinaţie construcţie	Supraf. (mp)	Situaţie juridică	Observaţii / Referinţe
Imobilul nu are in componență construcții					

Lungime Segmente
1) Valorile lungimilor segmentelor sunt obţinute din proiecţie în plan.

Punct început	X / Y	Punct sfârşit	X / Y	Lungime segment (** (m)
1	616.629,735 382.009,864	2	616.628,612 382.009,574	1.16
2	616.628,612 382.009,574	3	616.642,808 381.389,451	620.285
3	616.642,808 381.389,451	4	616.643,93 381.389,744	1.16
4	616.643,93 381.389,744	1	616.629,735 382.009,864	620.282

**** Lungimile segmentelor sunt determinate în planul de proiecţie Stereo 70 şi sunt rotunjite la 1 milimetru.**
***** Distanţa dintre puncte este formată din segmente cumulate ce sunt mai mici decât valoarea 1 milimetru.**

Certific că informațiile din prezentul extras sunt conforme cu datele din planul cadastral de carte funciară al OCPI PRAHOVA la data: 04-08-2025
Situația prezentată poate face obiectul unor modificări ulterioare, in condițiile Legii cadastrului și publicității imobiliare nr. 7/1996, republicată.

Consilier/Inspector de specialitate,

Ancuța-Elena Constantin

Oficiul de Cadastru şi Publicitate Imobiliară PRAHOVA
Biroul de Cadastru şi Publicitate Imobiliară Ploieşti

Nr. cerere	131805
Ziua	01
Luna	08
Anul	2025

Cod verificare
100192386248

EXTRAS DE CARTE FUNCIARĂ
PENTRU INFORMARE

Carte Funciară Nr. 31449 Fulga

A. Partea I. Descrierea imobilului

TEREN Extravilan

Adresa: Jud. Prahova, UAT Fulga

Nr. Crt	Nr. cadastral Nr. topografic	Suprafaţa* (mp)	Observaţii / Referinţe
A1	31449	1.600	Teren neimprejmuit;

B. Partea II. Proprietari şi acte

Înscrieri privitoare la dreptul de proprietate şi alte drepturi reale		Referinţe
131805 / 01/08/2025		
Registrul Cadastral al Imobilelor (UAT Fulga); Act Normativ lg.7/1996 emis de Parlamentul Romaniei;		
B1	Se infiinteaza cartea funciara a imobilului 31449 ca urmare a finalizarii inregistrarii sistematice. Imobilul se gaseste in registrul cadastral al imobilelor sub numarul 8761.	A1
Hotarare Judecatoreasca nr. 1017, din 26/11/2013 emis de JUDECATORIA MIZIL, JUDETUL PRAHOVA (SENTINTA CIVILA;);		
B2	Intabulare, drept de PROPRIETATE, dobandit prin Hotarare Judecatoreasca, cota actuala 1/1	A1
	1) **RĂDUCEA STELIAN**	

C. Partea III. SARCINI .

Inscrieri privind dezmembrămintele dreptului de proprietate, drepturi reale de garanţie şi sarcini	Referinţe
NU SUNT	

Anexa Nr. 1 La Partea I

Teren

Nr cadastral	Suprafaţa (mp)*	Observaţii / Referinţe
31449	1.600	

* Suprafaţa este determinată in planul de proiecţie Stereo 70.

DETALII LINIARE IMOBIL



Date referitoare la teren

Nr Crt	Categorie folosinţă	Intra vilan	Suprafaţa (mp)	Tarla	Parcelă	Nr. topo	Observaţii / Referinţe
1	arabil	NU	1.600	36	512/199	-	

Lungime Segmente

1) Valorile lungimilor segmentelor sunt obţinute din proiecţie în plan.

Punct început	X / Y	Punct sfârşit	X / Y	Lungime segment (** (m)
1	616.642,808 381.389,451	2	616.628,612 382.009,574	620.285
2	616.628,612 382.009,574	3	616.626,047 382.008,912	2.649
3	616.626,047 382.008,912	4	616.640,243 381.388,781	620.293
4	616.640,243 381.388,781	1	616.642,808 381.389,451	2.651

**** Lungimile segmentelor sunt determinate în planul de proiecţie Stereo 70 şi sunt rotunjite la 1 milimetru.**
***** Distanţa dintre puncte este formată din segmente cumulate ce sunt mai mici decât valoarea 1 milimetru.**

Extrasul de carte funciară generat prin sistemul informatic integrat al ANCPI conține informațiile din cartea funciară active la data generării. Acesta este valabil în condițiile prevăzute de art. 7 din Legea nr. 455/2001, coroborat cu art. 3 din O.U.G. nr. 41/2016, exclusiv în mediul electronic, pentru activități și procese administrative prevăzute de legislația în vigoare. Valabilitatea poate fi extinsă și în forma fizică a documentului, fără semnătură olografă, cu acceptul expres sau procedural al instituției publice ori entității care a solicitat prezentarea acestui extras.
Verificarea corectitudinii și realității informațiilor conținute de document se poate face la adresa **www.ancpi.ro/verificare**, folosind codul de verificare online disponibil în antet. Codul de verificare este valabil 30 de zile calendaristice de la momentul generării documentului.

Data și ora generării,
04/08/2025, 10:13

Acest document se eliberează gratuit pentru proprietarii imobilelor. Pentru alți solicitanți, costul extrasului este de 25 de lei la ghișeu, respectiv 20 de lei dacă este obținut online prin platforma http://epay.ancpi.ro

Oficiul de Cadastru şi Publicitate Imobiliară PRAHOVA
Biroul de Cadastru şi Publicitate Imobiliară Ploieşti

PLOIESTI, Str. Unirii nr. 2, Cod postal 100043, Tel: (0244) 51 95 69, Fax: (0244) 59 22 95

Nr.cerere	**131805**
Ziua	**01**
Luna	**08**
Anul	**2025**

Extras de Plan Cadastral de Carte Funciară pentru Imobil număr cadastral 31449 / UAT Fulga

TEREN Extravilan
Adresa: Jud. Prahova, UAT Fulga

Comuna/Oraş/Municipiu: Fulga

Nr. cadastral	Suprafaţa măsurată	Observaţii / Referinţe
31449	1600	

* Suprafaţa este determinată in planul de proiecţie Stereo 70.

DETALII LINIARE IMOBIL



Incadrare in zonă
scara 1:5000



Date referitoare la teren

Crt	Categoria de folosință	Intra vilan	Suprafaţa (mp)	Tarla	Parcelă	Observaţii / Referinţe
1	arabil	NU	1.600	36	512/199	
	TOTAL:		**1.600**			

Date referitoare la construcţii

Crt	Numar	Destinaţie construcţie	Supraf. (mp)	Situaţie juridică	Observaţii / Referinţe
Imobilul nu are in componență construcții					

Lungime Segmente
1) Valorile lungimilor segmentelor sunt obţinute din proiecţie în plan.

Punct început	X / Y	Punct sfârşit	X / Y	Lungime segment (** (m)
1	616.642,808 381.389,451	2	616.628,612 382.009,574	620.285
2	616.628,612 382.009,574	3	616.626,047 382.008,912	2.649
3	616.626,047 382.008,912	4	616.640,243 381.388,781	620.293
4	616.640,243 381.388,781	1	616.642,808 381.389,451	2.651

**** Lungimile segmentelor sunt determinate în planul de proiecţie Stereo 70 şi sunt rotunjite la 1 milimetru.**
***** Distanţa dintre puncte este formată din segmente cumulate ce sunt mai mici decât valoarea 1 milimetru.**

Certific că informațiile din prezentul extras sunt conforme cu datele din planul cadastral de carte funciară al OCPI PRAHOVA la data: 04-08-2025
Situația prezentată poate face obiectul unor modificări ulterioare, in condițiile Legii cadastrului și publicității imobiliare nr. 7/1996, republicată.

Consilier/Inspector de specialitate,

Ancuța-Elena Constantin

Oficiul de Cadastru şi Publicitate Imobiliară PRAHOVA
Biroul de Cadastru şi Publicitate Imobiliară Ploieşti

Nr. cerere	131804
Ziua	01
Luna	08
Anul	2025

Cod verificare
100192386247

EXTRAS DE CARTE FUNCIARĂ
PENTRU INFORMARE

Carte Funciară Nr. 31448 Fulga

A. Partea I. Descrierea imobilului

TEREN Extravilan

Adresa: Jud. Prahova, UAT Fulga

Nr. Crt	Nr. cadastral Nr. topografic	Suprafaţa* (mp)	Observaţii / Referinţe
A1	31448	1.200	Teren neimprejmuit;

B. Partea II. Proprietari şi acte

Înscrieri privitoare la dreptul de proprietate şi alte drepturi reale		Referinţe
131804 / 01/08/2025		
Registrul Cadastral al Imobilelor (UAT Fulga); Act Normativ lg.7/1996 emis de Parlamentul Romaniei;		
B1	Se infiinteaza cartea funciara a imobilului 31448 ca urmare a finalizarii inregistrarii sistematice. Imobilul se gaseste in registrul cadastral al imobilelor sub numarul 8760.	A1
Act Administrativ nr. 81956, din 14/06/1999 emis de CJSDPAT PRAHOVA (TITLU DE PROPRIETATE;);		
B2	Intabulare, drept de PROPRIETATE, dobandit prin Reconstituire, cota actuala 1/1	A1
	1) **RĂDUCEA CONSTANTIN**	

C. Partea III. SARCINI .

Inscrieri privind dezmembrămintele dreptului de proprietate, drepturi reale de garanţie şi sarcini	Referinţe
NU SUNT	

Anexa Nr. 1 La Partea I

Teren

Nr cadastral	Suprafaţa (mp)*	Observaţii / Referinţe
31448	1.200	

* Suprafaţa este determinată in planul de proiecţie Stereo 70.

DETALII LINIARE IMOBIL



Date referitoare la teren

Nr Crt	Categorie folosinţă	Intra vilan	Suprafaţa (mp)	Tarla	Parcelă	Nr. topo	Observaţii / Referinţe
1	arabil	NU	1.200	36	512/198	-	

Lungime Segmente
1) Valorile lungimilor segmentelor sunt obţinute din proiecţie în plan.

Punct început	X / Y	Punct sfârşit	X / Y	Lungime segment (** (m)
1	616.626,047 382.008,912	2	616.624,124 382.008,415	1.986
2	616.624,124 382.008,415	3	616.638,319 381.388,279	620.298
3	616.638,319 381.388,279	4	616.640,243 381.388,781	1.988
4	616.640,243 381.388,781	1	616.626,047 382.008,912	620.293

**** Lungimile segmentelor sunt determinate în planul de proiecţie Stereo 70 şi sunt rotunjite la 1 milimetru.**
***** Distanţa dintre puncte este formată din segmente cumulate ce sunt mai mici decât valoarea 1 milimetru.**

Extrasul de carte funciară generat prin sistemul informatic integrat al ANCPI conține informațiile din cartea funciară active la data generării. Acesta este valabil în condițiile prevăzute de art. 7 din Legea nr. 455/2001, coroborat cu art. 3 din O.U.G. nr. 41/2016, exclusiv în mediul electronic, pentru activități și procese administrative prevăzute de legislația în vigoare. Valabilitatea poate fi extinsă și în forma fizică a documentului, fără semnătură olografă, cu acceptul expres sau procedural al instituției publice ori entității care a solicitat prezentarea acestui extras.
Verificarea corectitudinii și realității informațiilor conținute de document se poate face la adresa **www.ancpi.ro/verificare**, folosind codul de verificare online disponibil în antet. Codul de verificare este valabil 30 de zile calendaristice de la momentul generării documentului.

Data și ora generării,
04/08/2025, 10:13

Acest document se eliberează gratuit pentru proprietarii imobilelor. Pentru alți solicitanți, costul extrasului este de 25 de lei la ghișeu, respectiv 20 de lei dacă este obținut online prin platforma http://epay.ancpi.ro

Oficiul de Cadastru şi Publicitate Imobiliară PRAHOVA
Biroul de Cadastru şi Publicitate Imobiliară Ploieşti

PLOIESTI, Str. Unirii nr. 2, Cod postal 100043, Tel: (0244) 51 95 69, Fax: (0244) 59 22 95

Nr.cerere	**131804**
Ziua	**01**
Luna	**08**
Anul	**2025**

Extras de Plan Cadastral de Carte Funciară pentru Imobil număr cadastral 31448 / UAT Fulga

TEREN Extravilan
Adresa: Jud. Prahova, UAT Fulga

Comuna/Oraş/Municipiu: Fulga

Nr. cadastral	Suprafaţa măsurată	Observaţii / Referinţe
31448	1200	

* Suprafaţa este determinată in planul de proiecţie Stereo 70.

DETALII LINIARE IMOBIL



Incadrare in zonă
scara 1:5000



Date referitoare la teren

Crt	Categoria de folosință	Intra vilan	Suprafaţa (mp)	Tarla	Parcelă	Observaţii / Referinţe
1	arabil	NU	1.200	36	512/198	
	TOTAL:		**1.200**			

Date referitoare la construcţii

Crt	Numar	Destinaţie construcţie	Supraf. (mp)	Situaţie juridică	Observaţii / Referinţe
Imobilul nu are in componență construcții					

Lungime Segmente
1) Valorile lungimilor segmentelor sunt obţinute din proiecţie în plan.

Punct început	X / Y	Punct sfârşit	X / Y	Lungime segment (** (m)
1	616.626,047 382.008,912	2	616.624,124 382.008,415	1.986
2	616.624,124 382.008,415	3	616.638,319 381.388,279	620.298
3	616.638,319 381.388,279	4	616.640,243 381.388,781	1.988
4	616.640,243 381.388,781	1	616.626,047 382.008,912	620.293

**** Lungimile segmentelor sunt determinate în planul de proiecţie Stereo 70 şi sunt rotunjite la 1 milimetru.**
***** Distanţa dintre puncte este formată din segmente cumulate ce sunt mai mici decât valoarea 1 milimetru.**

Certific că informațiile din prezentul extras sunt conforme cu datele din planul cadastral de carte funciară al OCPI PRAHOVA la data: 04-08-2025
Situația prezentată poate face obiectul unor modificări ulterioare, in condițiile Legii cadastrului și publicității imobiliare nr. 7/1996, republicată.

Consilier/Inspector de specialitate,

Ancuța-Elena Constantin

Oficiul de Cadastru şi Publicitate Imobiliară PRAHOVA
Biroul de Cadastru şi Publicitate Imobiliară Ploieşti

Nr. cerere	131803
Ziua	01
Luna	08
Anul	2025

Cod verificare
100192386246

EXTRAS DE CARTE FUNCIARĂ
PENTRU INFORMARE

Carte Funciară Nr. 31447 Fulga

A. Partea I. Descrierea imobilului

TEREN Extravilan

Adresa: Jud. Prahova, UAT Fulga

Nr. Crt	Nr. cadastral Nr. topografic	Suprafaţa* (mp)	Observaţii / Referinţe
A1	31447	1.400	Teren neimprejmuit;

B. Partea II. Proprietari şi acte

Înscrieri privitoare la dreptul de proprietate şi alte drepturi reale		Referinţe
131803 / 01/08/2025		
Registrul Cadastral al Imobilelor (UAT Fulga); Act Normativ lg.7/1996 emis de Parlamentul Romaniei;		
B1	Se infiinteaza cartea funciara a imobilului 31447 ca urmare a finalizarii inregistrarii sistematice. Imobilul se gaseste in registrul cadastral al imobilelor sub numarul 8759.	A1
Act Notarial nr. 63, din 21/03/2014 emis de BIN CALIN MARIA (CERTIFICAT DE MOSTENITOR;);		
B2	Intabulare, drept de PROPRIETATE, dobandit prin Succesiune, cota actuala 2/8	A1
	1) **RĂDUCEA MARIA**	
B3	Intabulare, drept de PROPRIETATE, dobandit prin Succesiune, cota actuala 3/8	A1
	1) **RADUCEA STEFAN**	
B4	Intabulare, drept de PROPRIETATE, dobandit prin Succesiune, cota actuala 3/8	A1
	1) **RADUCEA NICULAI**	

C. Partea III. SARCINI .

Inscrieri privind dezmembrămintele dreptului de proprietate, drepturi reale de garanţie şi sarcini	Referinţe
NU SUNT	

Anexa Nr. 1 La Partea I

Teren

Nr cadastral	Suprafaţa (mp)*	Observaţii / Referinţe
31447	1.400	

* Suprafaţa este determinată in planul de proiecţie Stereo 70.

DETALII LINIARE IMOBIL



Date referitoare la teren

Nr Crt	Categorie folosinţă	Intra vilan	Suprafaţa (mp)	Tarla	Parcelă	Nr. topo	Observaţii / Referinţe
1	arabil	NU	1.400	36	512/197	-	

Lungime Segmente

1) Valorile lungimilor segmentelor sunt obţinute din proiecţie în plan.

Punct început	X / Y	Punct sfârşit	X / Y	Lungime segment (** (m)
1	616.638,319 381.388,279	2	616.624,124 382.008,415	620.298
2	616.624,124 382.008,415	3	616.621,879 382.007,836	2.318
3	616.621,879 382.007,836	4	616.636,075 381.387,694	620.304
4	616.636,075 381.387,694	1	616.638,319 381.388,279	2.319

**** Lungimile segmentelor sunt determinate în planul de proiecţie Stereo 70 şi sunt rotunjite la 1 milimetru.**
***** Distanţa dintre puncte este formată din segmente cumulate ce sunt mai mici decât valoarea 1 milimetru.**

Extrasul de carte funciară generat prin sistemul informatic integrat al ANCPI conține informațiile din cartea funciară active la data generării. Acesta este valabil în condițiile prevăzute de art. 7 din Legea nr. 455/2001, coroborat cu art. 3 din O.U.G. nr. 41/2016, exclusiv în mediul electronic, pentru activități și procese administrative prevăzute de legislația în vigoare. Valabilitatea poate fi extinsă și în forma fizică a documentului, fără semnătură olografă, cu acceptul expres sau procedural al instituției publice ori entității care a solicitat prezentarea acestui extras.
Verificarea corectitudinii și realității informațiilor conținute de document se poate face la adresa **www.ancpi.ro/verificare**, folosind codul de verificare online disponibil în antet. Codul de verificare este valabil 30 de zile calendaristice de la momentul generării documentului.

Data și ora generării,
04/08/2025, 10:13

Acest document se eliberează gratuit pentru proprietarii imobilelor. Pentru alți solicitanți, costul extrasului este de 25 de lei la ghișeu, respectiv 20 de lei dacă este obținut online prin platforma http://epay.ancpi.ro

Oficiul de Cadastru şi Publicitate Imobiliară PRAHOVA
Biroul de Cadastru şi Publicitate Imobiliară Ploieşti

PLOIESTI, Str. Unirii nr. 2, Cod postal 100043, Tel: (0244) 51 95 69, Fax: (0244) 59 22 95

Nr.cerere	**131803**
Ziua	**01**
Luna	**08**
Anul	**2025**

Extras de Plan Cadastral de Carte Funciară pentru Imobil număr cadastral 31447 / UAT Fulga

TEREN Extravilan
Adresa: Jud. Prahova, UAT Fulga

Comuna/Oraş/Municipiu: Fulga

Nr. cadastral	Suprafaţa măsurată	Observaţii / Referinţe
31447	1400	

* Suprafaţa este determinată in planul de proiecţie Stereo 70.

DETALII LINIARE IMOBIL



Incadrare in zonă
scara 1:5000



Date referitoare la teren

Crt	Categoria de folosință	Intra vilan	Suprafaţa (mp)	Tarla	Parcelă	Observaţii / Referinţe
1	arabil	NU	1.400	36	512/197	
	TOTAL:		**1.400**			

Date referitoare la construcţii

Crt	Numar	Destinaţie construcţie	Supraf. (mp)	Situaţie juridică	Observaţii / Referinţe
Imobilul nu are in componență construcții					

Lungime Segmente
1) Valorile lungimilor segmentelor sunt obţinute din proiecţie în plan.

Punct început	X / Y	Punct sfârşit	X / Y	Lungime segment (** (m)
1	616.638,319 381.388,279	2	616.624,124 382.008,415	620.298
2	616.624,124 382.008,415	3	616.621,879 382.007,836	2.318
3	616.621,879 382.007,836	4	616.636,075 381.387,694	620.304
4	616.636,075 381.387,694	1	616.638,319 381.388,279	2.319

**** Lungimile segmentelor sunt determinate în planul de proiecţie Stereo 70 şi sunt rotunjite la 1 milimetru.**
***** Distanţa dintre puncte este formată din segmente cumulate ce sunt mai mici decât valoarea 1 milimetru.**

Certific că informațiile din prezentul extras sunt conforme cu datele din planul cadastral de carte funciară al OCPI PRAHOVA la data: 04-08-2025
Situația prezentată poate face obiectul unor modificări ulterioare, in condițiile Legii cadastrului și publicității imobiliare nr. 7/1996, republicată.

Consilier/Inspector de specialitate,

Ancuța-Elena Constantin

Oficiul de Cadastru şi Publicitate Imobiliară PRAHOVA
Biroul de Cadastru şi Publicitate Imobiliară Ploieşti

Nr. cerere	131802
Ziua	01
Luna	08
Anul	2025

Cod verificare
100192386244

EXTRAS DE CARTE FUNCIARĂ
PENTRU INFORMARE

Carte Funciară Nr. 31446 Fulga

A. Partea I. Descrierea imobilului

TEREN Extravilan

Adresa: Jud. Prahova, UAT Fulga

Nr. Crt	Nr. cadastral Nr. topografic	Suprafaţa* (mp)	Observaţii / Referinţe
A1	31446	500	Teren neimprejmuit;

B. Partea II. Proprietari şi acte

Înscrieri privitoare la dreptul de proprietate şi alte drepturi reale		Referinţe
131802 / 01/08/2025		
Registrul Cadastral al Imobilelor (UAT Fulga); Act Normativ lg.7/1996 emis de Parlamentul Romaniei;		
B1	Se infiinteaza cartea funciara a imobilului 31446 ca urmare a finalizarii inregistrarii sistematice. Imobilul se gaseste in registrul cadastral al imobilelor sub numarul 8758.	A1
Act Administrativ nr. 79525, din 27/01/1999 emis de CJSDPAT PRAHOVA (TITLU DE PROPRIETATE;);		
B2	Intabulare, drept de PROPRIETATE, dobandit prin Reconstituire, cota actuala 1/1	A1
	1) **STOIAN MARIA** 2) **APOSTOL IANCU** 3) **APOSTOL ALEXANDRU** 4) **APOSTOL ARGHIRA**	

C. Partea III. SARCINI .

Inscrieri privind dezmembrămintele dreptului de proprietate, drepturi reale de garanţie şi sarcini	Referinţe
NU SUNT	

Anexa Nr. 1 La Partea I

Teren

Nr cadastral	Suprafaţa (mp)*	Observaţii / Referinţe
31446	500	

* Suprafaţa este determinată in planul de proiecţie Stereo 70.

DETALII LINIARE IMOBIL



Date referitoare la teren

Nr Crt	Categorie folosinţă	Intra vilan	Suprafaţa (mp)	Tarla	Parcelă	Nr. topo	Observaţii / Referinţe
1	arabil	NU	500	36	512/196	-	

Lungime Segmente

1) Valorile lungimilor segmentelor sunt obţinute din proiecţie în plan.

Punct început	X / Y	Punct sfârşit	X / Y	Lungime segment (** (m)
1	616.621,879 382.007,836	2	616.621,078 382.007,629	0.827
2	616.621,078 382.007,629	3	616.635,274 381.387,484	620.307
3	616.635,274 381.387,484	4	616.636,075 381.387,694	0.828
4	616.636,075 381.387,694	1	616.621,879 382.007,836	620.304

**** Lungimile segmentelor sunt determinate în planul de proiecţie Stereo 70 şi sunt rotunjite la 1 milimetru.**
***** Distanţa dintre puncte este formată din segmente cumulate ce sunt mai mici decât valoarea 1 milimetru.**

Extrasul de carte funciară generat prin sistemul informatic integrat al ANCPI conține informațiile din cartea funciară active la data generării. Acesta este valabil în condițiile prevăzute de art. 7 din Legea nr. 455/2001, coroborat cu art. 3 din O.U.G. nr. 41/2016, exclusiv în mediul electronic, pentru activități și procese administrative prevăzute de legislația în vigoare. Valabilitatea poate fi extinsă și în forma fizică a documentului, fără semnătură olografă, cu acceptul expres sau procedural al instituției publice ori entității care a solicitat prezentarea acestui extras.
Verificarea corectitudinii și realității informațiilor conținute de document se poate face la adresa **www.ancpi.ro/verificare**, folosind codul de verificare online disponibil în antet. Codul de verificare este valabil 30 de zile calendaristice de la momentul generării documentului.

Data și ora generării,
04/08/2025, 10:13

Acest document se eliberează gratuit pentru proprietarii imobilelor. Pentru alți solicitanți, costul extrasului este de 25 de lei la ghișeu, respectiv 20 de lei dacă este obținut online prin platforma http://epay.ancpi.ro

ANCPI
AGENȚIA NAȚIONALĂ DE CADASTRU ȘI PUBLICITATE IMOBILIARĂ

Oficiul de Cadastru şi Publicitate Imobiliară PRAHOVA
Biroul de Cadastru şi Publicitate Imobiliară Ploiești

PLOIESTI, Str. Unirii nr. 2, Cod postal 100043, Tel: (0244) 51 95 69, Fax: (0244) 59 22 95

Nr.cerere	**131802**
Ziua	**01**
Luna	**08**
Anul	**2025**

Extras de Plan Cadastral de Carte Funciară pentru Imobil număr cadastral 31446 / UAT Fulga

TEREN Extravilan
Adresa: Jud. Prahova, UAT Fulga

Comuna/Oraş/Municipiu: Fulga

Nr. cadastral	Suprafața măsurată	Observaţii / Referinţe
31446	500	

* Suprafaţa este determinată in planul de proiecţie Stereo 70.

DETALII LINIARE IMOBIL



Incadrare in zonă
scara 1:5000



Date referitoare la teren

Crt	Categoria de folosință	Intra vilan	Suprafaţa (mp)	Tarla	Parcelă	Observaţii / Referinţe
1	arabil	NU	500	36	512/196	
	TOTAL:		**500**			

Date referitoare la construcţii

Crt	Numar	Destinaţie construcţie	Supraf. (mp)	Situaţie juridică	Observaţii / Referinţe
Imobilul nu are in componență construcții					

Lungime Segmente
1) Valorile lungimilor segmentelor sunt obţinute din proiecţie în plan.

Punct început	X / Y	Punct sfârşit	X / Y	Lungime segment (** (m)
1	616.621,879 382.007,836	2	616.621,078 382.007,629	0.827
2	616.621,078 382.007,629	3	616.635,274 381.387,484	620.307
3	616.635,274 381.387,484	4	616.636,075 381.387,694	0.828
4	616.636,075 381.387,694	1	616.621,879 382.007,836	620.304

**** Lungimile segmentelor sunt determinate în planul de proiecţie Stereo 70 şi sunt rotunjite la 1 milimetru.**
***** Distanţa dintre puncte este formată din segmente cumulate ce sunt mai mici decât valoarea 1 milimetru.**

Certific că informațiile din prezentul extras sunt conforme cu datele din planul cadastral de carte funciară al OCPI PRAHOVA la data: 04-08-2025
Situația prezentată poate face obiectul unor modificări ulterioare, in condițiile Legii cadastrului și publicității imobiliare nr. 7/1996, republicată.

Consilier/Inspector de specialitate,

Ancuța-Elena Constantin

Oficiul de Cadastru şi Publicitate Imobiliară PRAHOVA
Biroul de Cadastru şi Publicitate Imobiliară Ploieşti

Nr. cerere	131801
Ziua	01
Luna	08
Anul	2025

Cod verificare
100192386243

EXTRAS DE CARTE FUNCIARĂ
PENTRU INFORMARE

Carte Funciară Nr. 31445 Fulga

A. Partea I. Descrierea imobilului

TEREN Extravilan

Adresa: Jud. Prahova, UAT Fulga

Nr. Crt	Nr. cadastral Nr. topografic	Suprafaţa* (mp)	Observaţii / Referinţe
A1	31445	2.000	Teren neimprejmuit;

B. Partea II. Proprietari şi acte

Înscrieri privitoare la dreptul de proprietate şi alte drepturi reale		Referinţe
131801 / 01/08/2025		
Registrul Cadastral al Imobilelor (UAT Fulga); Act Normativ lg.7/1996 emis de Parlamentul Romaniei;		
B1	Se infiinteaza cartea funciara a imobilului 31445 ca urmare a finalizarii inregistrarii sistematice. Imobilul se gaseste in registrul cadastral al imobilelor sub numarul 8757.	A1
Act Notarial nr. 277, din 14/10/2019 emis de BIN CALIN MARIA (CERTIFICAT DE MOSTENITOR;);		
B2	Intabulare, drept de PROPRIETATE, dobandit prin Succesiune, cota actuala 1/2	A1
	1) **MIHAI GABRIELA**	
B3	Intabulare, drept de PROPRIETATE, dobandit prin Succesiune, cota actuala 1/2	A1
	1) **NICOLAE DANIELA**	

C. Partea III. SARCINI .

Inscrieri privind dezmembrămintele dreptului de proprietate, drepturi reale de garanţie şi sarcini	Referinţe
NU SUNT	

Anexa Nr. 1 La Partea I

Teren

Nr cadastral	Suprafaţa (mp)*	Observaţii / Referinţe
31445	2.000	

* Suprafaţa este determinată in planul de proiecţie Stereo 70.

DETALII LINIARE IMOBIL



Date referitoare la teren

Nr Crt	Categorie folosinţă	Intra vilan	Suprafaţa (mp)	Tarla	Parcelă	Nr. topo	Observaţii / Referinţe
1	arabil	NU	2.000	36	512/195	-	

Lungime Segmente

1) Valorile lungimilor segmentelor sunt obţinute din proiecţie în plan.

Punct început	X / Y	Punct sfârşit	X / Y	Lungime segment (** (m)
1	616.621,078 382.007,629	2	616.617,872 382.006,801	3.311
2	616.617,872 382.006,801	3	616.632,068 381.386,648	620.315
3	616.632,068 381.386,648	4	616.635,274 381.387,484	3.313
4	616.635,274 381.387,484	1	616.621,078 382.007,629	620.307

**** Lungimile segmentelor sunt determinate în planul de proiecţie Stereo 70 şi sunt rotunjite la 1 milimetru.**
***** Distanţa dintre puncte este formată din segmente cumulate ce sunt mai mici decât valoarea 1 milimetru.**

Extrasul de carte funciară generat prin sistemul informatic integrat al ANCPI conține informațiile din cartea funciară active la data generării. Acesta este valabil în condițiile prevăzute de art. 7 din Legea nr. 455/2001, coroborat cu art. 3 din O.U.G. nr. 41/2016, exclusiv în mediul electronic, pentru activități și procese administrative prevăzute de legislația în vigoare. Valabilitatea poate fi extinsă și în forma fizică a documentului, fără semnătură olografă, cu acceptul expres sau procedural al instituției publice ori entității care a solicitat prezentarea acestui extras.
Verificarea corectitudinii și realității informațiilor conținute de document se poate face la adresa **www.ancpi.ro/verificare**, folosind codul de verificare online disponibil în antet. Codul de verificare este valabil 30 de zile calendaristice de la momentul generării documentului.

Data și ora generării,
04/08/2025, 10:13

Acest document se eliberează gratuit pentru proprietarii imobilelor. Pentru alți solicitanți, costul extrasului este de 25 de lei la ghișeu, respectiv 20 de lei dacă este obținut online prin platforma http://epay.ancpi.ro

ANCPI
AGENȚIA NAȚIONALĂ DE CADASTRU ȘI PUBLICITATE IMOBILIARĂ

Oficiul de Cadastru şi Publicitate Imobiliară PRAHOVA
Biroul de Cadastru şi Publicitate Imobiliară Ploiești

PLOIESTI, Str. Unirii nr. 2, Cod postal 100043, Tel: (0244) 51 95 69, Fax: (0244) 59 22 95

Nr.cerere	**131801**
Ziua	**01**
Luna	**08**
Anul	**2025**

Extras de Plan Cadastral de Carte Funciară pentru Imobil număr cadastral 31445 / UAT Fulga

TEREN Extravilan
Adresa: Jud. Prahova, UAT Fulga

Comuna/Oraş/Municipiu: Fulga

Nr. cadastral	Suprafața măsurată	Observaţii / Referinţe
31445	2000	

* Suprafaţa este determinată in planul de proiecţie Stereo 70.

DETALII LINIARE IMOBIL



Incadrare in zonă
scara 1:5000



Date referitoare la teren

Crt	Categoria de folosință	Intra vilan	Suprafaţa (mp)	Tarla	Parcelă	Observaţii / Referinţe
1	arabil	NU	2.000	36	512/195	
	TOTAL:		**2.000**			

Date referitoare la construcţii

Crt	Numar	Destinaţie construcţie	Supraf. (mp)	Situaţie juridică	Observaţii / Referinţe
Imobilul nu are in componență construcții					

Lungime Segmente
1) Valorile lungimilor segmentelor sunt obţinute din proiecţie în plan.

Punct început	X / Y	Punct sfârşit	X / Y	Lungime segment (** (m)
1	616.621,078 382.007,629	2	616.617,872 382.006,801	3.311
2	616.617,872 382.006,801	3	616.632,068 381.386,648	620.315
3	616.632,068 381.386,648	4	616.635,274 381.387,484	3.313
4	616.635,274 381.387,484	1	616.621,078 382.007,629	620.307

**** Lungimile segmentelor sunt determinate în planul de proiecţie Stereo 70 şi sunt rotunjite la 1 milimetru.**
***** Distanţa dintre puncte este formată din segmente cumulate ce sunt mai mici decât valoarea 1 milimetru.**

Certific că informațiile din prezentul extras sunt conforme cu datele din planul cadastral de carte funciară al OCPI PRAHOVA la data: 04-08-2025
Situația prezentată poate face obiectul unor modificări ulterioare, in condițiile Legii cadastrului și publicității imobiliare nr. 7/1996, republicată.

Consilier/Inspector de specialitate,

Ancuța-Elena Constantin

Oficiul de Cadastru şi Publicitate Imobiliară PRAHOVA
Biroul de Cadastru şi Publicitate Imobiliară Ploieşti

Nr. cerere	131800
Ziua	01
Luna	08
Anul	2025

Cod verificare
100192386242

EXTRAS DE CARTE FUNCIARĂ
PENTRU INFORMARE

Carte Funciară Nr. 31444 Fulga

A. Partea I. Descrierea imobilului

TEREN Extravilan

Adresa: Jud. Prahova, UAT Fulga

Nr. Crt	Nr. cadastral Nr. topografic	Suprafaţa* (mp)	Observaţii / Referinţe
A1	31444	1.700	Teren neimprejmuit;

B. Partea II. Proprietari şi acte

Înscrieri privitoare la dreptul de proprietate şi alte drepturi reale		Referinţe
131800 / 01/08/2025		
Registrul Cadastral al Imobilelor (UAT Fulga); Act Normativ lg.7/1996 emis de Parlamentul Romaniei;		
B1	Se infiinteaza cartea funciara a imobilului 31444 ca urmare a finalizarii inregistrarii sistematice. Imobilul se gaseste in registrul cadastral al imobilelor sub numarul 8756.	A1
Act Administrativ nr. 83004, din 28/07/1999 emis de CJSDPAT PRAHOVA (TITLU DE PROPRIETATE;);		
B2	Intabulare, drept de PROPRIETATE, dobandit prin Reconstituire, cota actuala 1/1	A1
	1) **GOGONEA M. GHEORGHE**	

C. Partea III. SARCINI .

Inscrieri privind dezmembrămintele dreptului de proprietate, drepturi reale de garanţie şi sarcini	Referinţe
NU SUNT	

Anexa Nr. 1 La Partea I

Teren

Nr cadastral	Suprafaţa (mp)*	Observaţii / Referinţe
31444	1.700	

* Suprafaţa este determinată in planul de proiecţie Stereo 70.

DETALII LINIARE IMOBIL



Date referitoare la teren

Nr Crt	Categorie folosinţă	Intra vilan	Suprafaţa (mp)	Tarla	Parcelă	Nr. topo	Observaţii / Referinţe
1	arabil	NU	1.700	36	512/194	-	

Lungime Segmente

1) Valorile lungimilor segmentelor sunt obţinute din proiecţie în plan.

Punct început	X / Y	Punct sfârşit	X / Y	Lungime segment (** (m)
1	616.617,872 382.006,801	2	616.615,147 382.006,097	2.814
2	616.615,147 382.006,097	3	616.629,343 381.385,936	620.323
3	616.629,343 381.385,936	4	616.632,068 381.386,648	2.816
4	616.632,068 381.386,648	1	616.617,872 382.006,801	620.315

**** Lungimile segmentelor sunt determinate în planul de proiecţie Stereo 70 şi sunt rotunjite la 1 milimetru.**
***** Distanţa dintre puncte este formată din segmente cumulate ce sunt mai mici decât valoarea 1 milimetru.**

Extrasul de carte funciară generat prin sistemul informatic integrat al ANCPI conține informațiile din cartea funciară active la data generării. Acesta este valabil în condițiile prevăzute de art. 7 din Legea nr. 455/2001, coroborat cu art. 3 din O.U.G. nr. 41/2016, exclusiv în mediul electronic, pentru activități și procese administrative prevăzute de legislația în vigoare. Valabilitatea poate fi extinsă și în forma fizică a documentului, fără semnătură olografă, cu acceptul expres sau procedural al instituției publice ori entității care a solicitat prezentarea acestui extras.
Verificarea corectitudinii și realității informațiilor conținute de document se poate face la adresa **www.ancpi.ro/verificare**, folosind codul de verificare online disponibil în antet. Codul de verificare este valabil 30 de zile calendaristice de la momentul generării documentului.

Data și ora generării,
04/08/2025, 10:13

Acest document se eliberează gratuit pentru proprietarii imobilelor. Pentru alți solicitanți, costul extrasului este de 25 de lei la ghișeu, respectiv 20 de lei dacă este obținut online prin platforma http://epay.ancpi.ro

Oficiul de Cadastru şi Publicitate Imobiliară PRAHOVA
Biroul de Cadastru şi Publicitate Imobiliară Ploieşti

PLOIESTI, Str. Unirii nr. 2, Cod postal 100043, Tel: (0244) 51 95 69, Fax: (0244) 59 22 95

Nr.cerere	**131800**
Ziua	**01**
Luna	**08**
Anul	**2025**

Extras de Plan Cadastral de Carte Funciară pentru Imobil număr cadastral 31444 / UAT Fulga

TEREN Extravilan
Adresa: Jud. Prahova, UAT Fulga

Comuna/Oraş/Municipiu: Fulga

Nr. cadastral	Suprafaţa măsurată	Observaţii / Referinţe
31444	1700	

* Suprafaţa este determinată in planul de proiecţie Stereo 70.

DETALII LINIARE IMOBIL



Incadrare in zonă
scara 1:5000



Date referitoare la teren

Crt	Categoria de folosință	Intra vilan	Suprafaţa (mp)	Tarla	Parcelă	Observaţii / Referinţe
1	arabil	NU	1.700	36	512/194	
	TOTAL:		**1.700**			

Date referitoare la construcţii

Crt	Numar	Destinaţie construcţie	Supraf. (mp)	Situaţie juridică	Observaţii / Referinţe
Imobilul nu are in componență construcții					

Lungime Segmente
1) Valorile lungimilor segmentelor sunt obţinute din proiecţie în plan.

Punct început	X / Y	Punct sfârşit	X / Y	Lungime segment (** (m)
1	616.617,872 382.006,801	2	616.615,147 382.006,097	2.814
2	616.615,147 382.006,097	3	616.629,343 381.385,936	620.323
3	616.629,343 381.385,936	4	616.632,068 381.386,648	2.816
4	616.632,068 381.386,648	1	616.617,872 382.006,801	620.315

**** Lungimile segmentelor sunt determinate în planul de proiecţie Stereo 70 şi sunt rotunjite la 1 milimetru.**
***** Distanţa dintre puncte este formată din segmente cumulate ce sunt mai mici decât valoarea 1 milimetru.**

Certific că informațiile din prezentul extras sunt conforme cu datele din planul cadastral de carte funciară al OCPI PRAHOVA la data: 04-08-2025
Situația prezentată poate face obiectul unor modificări ulterioare, in condițiile Legii cadastrului și publicității imobiliare nr. 7/1996, republicată.

Consilier/Inspector de specialitate,

Ancuța-Elena Constantin

Oficiul de Cadastru şi Publicitate Imobiliară PRAHOVA
Biroul de Cadastru şi Publicitate Imobiliară Ploieşti

Nr. cerere	131799
Ziua	01
Luna	08
Anul	2025

Cod verificare
100192386241

EXTRAS DE CARTE FUNCIARĂ
PENTRU INFORMARE

Carte Funciară Nr. 31443 Fulga

A. Partea I. Descrierea imobilului

TEREN Extravilan

Adresa: Jud. Prahova, UAT Fulga

Nr. Crt	Nr. cadastral Nr. topografic	Suprafaţa* (mp)	Observaţii / Referinţe
A1	31443	500	Teren neimprejmuit;

B. Partea II. Proprietari şi acte

Înscrieri privitoare la dreptul de proprietate şi alte drepturi reale		Referinţe
131799 / 01/08/2025		
Registrul Cadastral al Imobilelor (UAT Fulga); Act Normativ lg.7/1996 emis de Parlamentul Romaniei;		
B1	Se infiinteaza cartea funciara a imobilului 31443 ca urmare a finalizarii inregistrarii sistematice. Imobilul se gaseste in registrul cadastral al imobilelor sub numarul 8755.	A1
Act Administrativ nr. 82697, din 29/07/1999 emis de CJSDPAT PRAHOVA (TITLU DE PROPRIETATE;);		
B2	Intabulare, drept de PROPRIETATE, dobandit prin Reconstituire, cota actuala 9/16	A1
	1) **GAVRILA ALEXANDRU** 2) **NAE MARIA** 3) **NECULA ALEXANDRINA**	
Act Notarial nr. 187, din 25/08/2003 emis de NP ION HURDUC (CERTIFICAT DE MOSTENITOR;);		
B3	Intabulare, drept de PROPRIETATE, dobandit prin Succesiune, cota actuala 1/16	A1
	1) **GAVRILA ALEXANDRU**	
B4	Intabulare, drept de PROPRIETATE, dobandit prin Succesiune, cota actuala 1/16	A1
	1) **NAE MARIA**	
B5	Intabulare, drept de PROPRIETATE, dobandit prin Succesiune, cota actuala 1/16	A1
	1) **NECULA ALEXANDRINA**	
Act Notarial nr. 164, din 29/07/2004 emis de NP ION HURDUC (CERTIFICAT DE MOSTENITOR;);		
B6	Intabulare, drept de PROPRIETATE, dobandit prin Succesiune, cota actuala 1/12	A1
	1) **GAVRILA ALEXANDRU**	
B7	Intabulare, drept de PROPRIETATE, dobandit prin Conventie, cota actuala 1/12	A1
	1) **NAE MARIA**	
B8	Intabulare, drept de PROPRIETATE, dobandit prin Succesiune, cota actuala 1/12	A1
	1) **NECULA ALEXANDRINA**	

C. Partea III. SARCINI .

Inscrieri privind dezmembrămintele dreptului de proprietate, drepturi reale de garanţie şi sarcini	Referinţe
NU SUNT	

Anexa Nr. 1 La Partea I

Teren

Nr cadastral	Suprafaţa (mp)*	Observaţii / Referinţe
31443	500	

* Suprafaţa este determinată in planul de proiecţie Stereo 70.

DETALII LINIARE IMOBIL



Date referitoare la teren

Nr Crt	Categorie folosinţă	Intra vilan	Suprafaţa (mp)	Tarla	Parcelă	Nr. topo	Observaţii / Referinţe
1	arabil	NU	500	36	512/193	-	

Lungime Segmente

1) Valorile lungimilor segmentelor sunt obţinute din proiecţie în plan.

Punct început	X / Y	Punct sfârşit	X / Y	Lungime segment (** (m)
1	616.615,147 382.006,097	2	616.614,345 382.005,89	0.828
2	616.614,345 382.005,89	3	616.628,541 381.385,727	620.325
3	616.628,541 381.385,727	4	616.629,343 381.385,936	0.829
4	616.629,343 381.385,936	1	616.615,147 382.006,097	620.323

**** Lungimile segmentelor sunt determinate în planul de proiecţie Stereo 70 şi sunt rotunjite la 1 milimetru.**
***** Distanţa dintre puncte este formată din segmente cumulate ce sunt mai mici decât valoarea 1 milimetru.**

Extrasul de carte funciară generat prin sistemul informatic integrat al ANCPI conține informațiile din cartea funciară active la data generării. Acesta este valabil în condițiile prevăzute de art. 7 din Legea nr. 455/2001, coroborat cu art. 3 din O.U.G. nr. 41/2016, exclusiv în mediul electronic, pentru activități și procese administrative prevăzute de legislația în vigoare. Valabilitatea poate fi extinsă și în forma fizică a documentului, fără semnătură olografă, cu acceptul expres sau procedural al instituției publice ori entității care a solicitat prezentarea acestui extras.
Verificarea corectitudinii și realității informațiilor conținute de document se poate face la adresa **www.ancpi.ro/verificare**, folosind codul de verificare online disponibil în antet. Codul de verificare este valabil 30 de zile calendaristice de la momentul generării documentului.

Data și ora generării,
04/08/2025, 10:13

Acest document se eliberează gratuit pentru proprietarii imobilelor. Pentru alți solicitanți, costul extrasului este de 25 de lei la ghișeu, respectiv 20 de lei dacă este obținut online prin platforma http://epay.ancpi.ro

Oficiul de Cadastru şi Publicitate Imobiliară PRAHOVA
Biroul de Cadastru şi Publicitate Imobiliară Ploieşti

PLOIESTI, Str. Unirii nr. 2, Cod postal 100043, Tel: (0244) 51 95 69, Fax: (0244) 59 22 95

Nr.cerere	**131799**
Ziua	**01**
Luna	**08**
Anul	**2025**

Extras de Plan Cadastral de Carte Funciară pentru Imobil număr cadastral 31443 / UAT Fulga

TEREN Extravilan
Adresa: Jud. Prahova, UAT Fulga

Comuna/Oraş/Municipiu: Fulga

Nr. cadastral	Suprafaţa măsurată	Observaţii / Referinţe
31443	500	

* Suprafaţa este determinată in planul de proiecţie Stereo 70.

DETALII LINIARE IMOBIL



Incadrare in zonă
scara 1:5000



Date referitoare la teren

Crt	Categoria de folosință	Intra vilan	Suprafaţa (mp)	Tarla	Parcelă	Observaţii / Referinţe
1	arabil	NU	500	36	512/193	
	TOTAL:		**500**			

Date referitoare la construcţii

Crt	Numar	Destinaţie construcţie	Supraf. (mp)	Situaţie juridică	Observaţii / Referinţe
Imobilul nu are in componență construcții					

Lungime Segmente
1) Valorile lungimilor segmentelor sunt obţinute din proiecţie în plan.

Punct început	X / Y	Punct sfârşit	X / Y	Lungime segment (** (m)
1	616.615,147 382.006,097	2	616.614,345 382.005,89	0.828
2	616.614,345 382.005,89	3	616.628,541 381.385,727	620.325
3	616.628,541 381.385,727	4	616.629,343 381.385,936	0.829
4	616.629,343 381.385,936	1	616.615,147 382.006,097	620.323

**** Lungimile segmentelor sunt determinate în planul de proiecţie Stereo 70 şi sunt rotunjite la 1 milimetru.**
***** Distanţa dintre puncte este formată din segmente cumulate ce sunt mai mici decât valoarea 1 milimetru.**

Certific că informațiile din prezentul extras sunt conforme cu datele din planul cadastral de carte funciară al OCPI PRAHOVA la data: 04-08-2025
Situația prezentată poate face obiectul unor modificări ulterioare, in condițiile Legii cadastrului și publicității imobiliare nr. 7/1996, republicată.

Consilier/Inspector de specialitate,

Ancuța-Elena Constantin

Oficiul de Cadastru şi Publicitate Imobiliară PRAHOVA
Biroul de Cadastru şi Publicitate Imobiliară Ploieşti

Nr. cerere	131798
Ziua	01
Luna	08
Anul	2025

Cod verificare
100192386240

EXTRAS DE CARTE FUNCIARĂ
PENTRU INFORMARE

Carte Funciară Nr. 31442 Fulga

A. Partea I. Descrierea imobilului

TEREN Extravilan

Adresa: Jud. Prahova, UAT Fulga

Nr. Crt	Nr. cadastral Nr. topografic	Suprafaţa* (mp)	Observaţii / Referinţe
A1	31442	500	Teren neimprejmuit;

B. Partea II. Proprietari şi acte

Înscrieri privitoare la dreptul de proprietate şi alte drepturi reale		Referinţe
131798 / 01/08/2025		
Registrul Cadastral al Imobilelor (UAT Fulga); Act Normativ lg.7/1996 emis de Parlamentul Romaniei;		
B1	Se infiinteaza cartea funciara a imobilului 31442 ca urmare a finalizarii inregistrarii sistematice. Imobilul se gaseste in registrul cadastral al imobilelor sub numarul 8754.	A1
Act Administrativ nr. 85603, din 07/02/2000 emis de CJSDPAT PRAHOVA (TITLU DE PROPRIETATE;);		
B2	Intabulare, drept de PROPRIETATE, dobandit prin Reconstituire, cota actuala 1/1	A1
	1) **TUDORACHE ELENA** 2) **MĂCHITĂ IOANA** 3) **MARCU PARASCHIV** 4) **MARCU NEGOIŢĂ**	

C. Partea III. SARCINI .

Inscrieri privind dezmembrămintele dreptului de proprietate, drepturi reale de garanţie şi sarcini	Referinţe
NU SUNT	

Anexa Nr. 1 La Partea I

Teren

Nr cadastral	Suprafaţa (mp)*	Observaţii / Referinţe
31442	500	

* Suprafaţa este determinată in planul de proiecţie Stereo 70.

DETALII LINIARE IMOBIL



Date referitoare la teren

Nr Crt	Categorie folosinţă	Intra vilan	Suprafaţa (mp)	Tarla	Parcelă	Nr. topo	Observaţii / Referinţe
1	arabil	NU	500	36	512/192	-	

Lungime Segmente

1) Valorile lungimilor segmentelor sunt obţinute din proiecţie în plan.

Punct început	X / Y	Punct sfârşit	X / Y	Lungime segment (** (m)
1	616.614,345 382.005,89	2	616.613,544 382.005,683	0.827
2	616.613,544 382.005,683	3	616.627,74 381.385,518	620.327
3	616.627,74 381.385,518	4	616.628,541 381.385,727	0.828
4	616.628,541 381.385,727	1	616.614,345 382.005,89	620.325

**** Lungimile segmentelor sunt determinate în planul de proiecţie Stereo 70 şi sunt rotunjite la 1 milimetru.**
***** Distanţa dintre puncte este formată din segmente cumulate ce sunt mai mici decât valoarea 1 milimetru.**

Extrasul de carte funciară generat prin sistemul informatic integrat al ANCPI conține informațiile din cartea funciară active la data generării. Acesta este valabil în condițiile prevăzute de art. 7 din Legea nr. 455/2001, coroborat cu art. 3 din O.U.G. nr. 41/2016, exclusiv în mediul electronic, pentru activități și procese administrative prevăzute de legislația în vigoare. Valabilitatea poate fi extinsă și în forma fizică a documentului, fără semnătură olografă, cu acceptul expres sau procedural al instituției publice ori entității care a solicitat prezentarea acestui extras.
Verificarea corectitudinii și realității informațiilor conținute de document se poate face la adresa **www.ancpi.ro/verificare**, folosind codul de verificare online disponibil în antet. Codul de verificare este valabil 30 de zile calendaristice de la momentul generării documentului.

Data și ora generării,
04/08/2025, 10:14

Acest document se eliberează gratuit pentru proprietarii imobilelor. Pentru alți solicitanți, costul extrasului este de 25 de lei la ghișeu, respectiv 20 de lei dacă este obținut online prin platforma http://epay.ancpi.ro

ANCPI
AGENȚIA NAȚIONALĂ DE CADASTRU ȘI PUBLICITATE IMOBILIARĂ

Oficiul de Cadastru şi Publicitate Imobiliară PRAHOVA
Biroul de Cadastru şi Publicitate Imobiliară Ploiești

PLOIESTI, Str. Unirii nr. 2, Cod postal 100043, Tel: (0244) 51 95 69, Fax: (0244) 59 22 95

Nr.cerere	**131798**
Ziua	**01**
Luna	**08**
Anul	**2025**

Extras de Plan Cadastral de Carte Funciară pentru Imobil număr cadastral 31442 / UAT Fulga

TEREN Extravilan
Adresa: Jud. Prahova, UAT Fulga

Comuna/Oraş/Municipiu: Fulga

Nr. cadastral	Suprafața măsurată	Observaţii / Referinţe
31442	500	

* Suprafaţa este determinată in planul de proiecţie Stereo 70.

DETALII LINIARE IMOBIL



Incadrare in zonă
scara 1:5000



Date referitoare la teren

Crt	Categoria de folosință	Intra vilan	Suprafaţa (mp)	Tarla	Parcelă	Observaţii / Referinţe
1	arabil	NU	500	36	512/192	
	TOTAL:		**500**			

Date referitoare la construcţii

Crt	Numar	Destinaţie construcţie	Supraf. (mp)	Situaţie juridică	Observaţii / Referinţe
Imobilul nu are in componență construcții					

Lungime Segmente
1) Valorile lungimilor segmentelor sunt obţinute din proiecţie în plan.

Punct început	X / Y	Punct sfârşit	X / Y	Lungime segment (** (m)
1	616.614,345 382.005,89	2	616.613,544 382.005,683	0.827
2	616.613,544 382.005,683	3	616.627,74 381.385,518	620.327
3	616.627,74 381.385,518	4	616.628,541 381.385,727	0.828
4	616.628,541 381.385,727	1	616.614,345 382.005,89	620.325

**** Lungimile segmentelor sunt determinate în planul de proiecţie Stereo 70 şi sunt rotunjite la 1 milimetru.**
***** Distanţa dintre puncte este formată din segmente cumulate ce sunt mai mici decât valoarea 1 milimetru.**

Certific că informațiile din prezentul extras sunt conforme cu datele din planul cadastral de carte funciară al OCPI PRAHOVA la data: 04-08-2025
Situația prezentată poate face obiectul unor modificări ulterioare, in condițiile Legii cadastrului și publicității imobiliare nr. 7/1996, republicată.

Consilier/Inspector de specialitate,

Ancuța-Elena Constantin

Oficiul de Cadastru şi Publicitate Imobiliară PRAHOVA
Biroul de Cadastru şi Publicitate Imobiliară Ploieşti

Nr. cerere	131797
Ziua	01
Luna	08
Anul	2025

Cod verificare
100192386239

EXTRAS DE CARTE FUNCIARĂ
PENTRU INFORMARE

Carte Funciară Nr. 31441 Fulga

A. Partea I. Descrierea imobilului

TEREN Extravilan

Adresa: Jud. Prahova, UAT Fulga

Nr. Crt	Nr. cadastral Nr. topografic	Suprafaţa* (mp)	Observaţii / Referinţe
A1	31441	1.300	Teren neimprejmuit;

B. Partea II. Proprietari şi acte

Înscrieri privitoare la dreptul de proprietate şi alte drepturi reale		Referinţe
131797 / 01/08/2025		
Registrul Cadastral al Imobilelor (UAT Fulga); Act Normativ lg.7/1996 emis de Parlamentul Romaniei;		
B1	Se infiinteaza cartea funciara a imobilului 31441 ca urmare a finalizarii inregistrarii sistematice. Imobilul se gaseste in registrul cadastral al imobilelor sub numarul 8753.	A1
Act Notarial nr. 26, din 02/03/2006 emis de BNP ION HURDUC (CERTIFICAT DE MOSTENITOR;);		
B2	Intabulare, drept de PROPRIETATE, dobandit prin Succesiune, cota actuala 1/2	A1
	1) **PARASCHIV STAN**	
B3	Intabulare, drept de PROPRIETATE, dobandit prin Succesiune, cota actuala 1/2	A1
	1) **MARCU CONSTANTIN**	

C. Partea III. SARCINI .

Inscrieri privind dezmembrămintele dreptului de proprietate, drepturi reale de garanţie şi sarcini	Referinţe
NU SUNT	

Anexa Nr. 1 La Partea I

Teren

Nr cadastral	Suprafaţa (mp)*	Observaţii / Referinţe
31441	1.300	

* Suprafaţa este determinată in planul de proiecţie Stereo 70.

DETALII LINIARE IMOBIL



Date referitoare la teren

Nr Crt	Categorie folosinţă	Intra vilan	Suprafaţa (mp)	Tarla	Parcelă	Nr. topo	Observaţii / Referinţe
1	arabil	NU	1.300	36	512/191	-	

Lungime Segmente

1) Valorile lungimilor segmentelor sunt obţinute din proiecţie în plan.

Punct început	X / Y	Punct sfârşit	X / Y	Lungime segment (** (m)
1	616.613,544 382.005,683	2	616.611,46 382.005,145	2.152
2	616.611,46 382.005,145	3	616.625,656 381.384,974	620.333
3	616.625,656 381.384,974	4	616.627,74 381.385,518	2.154
4	616.627,74 381.385,518	1	616.613,544 382.005,683	620.327

**** Lungimile segmentelor sunt determinate în planul de proiecţie Stereo 70 şi sunt rotunjite la 1 milimetru.**
***** Distanţa dintre puncte este formată din segmente cumulate ce sunt mai mici decât valoarea 1 milimetru.**

Extrasul de carte funciară generat prin sistemul informatic integrat al ANCPI conține informațiile din cartea funciară active la data generării. Acesta este valabil în condițiile prevăzute de art. 7 din Legea nr. 455/2001, coroborat cu art. 3 din O.U.G. nr. 41/2016, exclusiv în mediul electronic, pentru activități și procese administrative prevăzute de legislația în vigoare. Valabilitatea poate fi extinsă și în forma fizică a documentului, fără semnătură olografă, cu acceptul expres sau procedural al instituției publice ori entității care a solicitat prezentarea acestui extras.
Verificarea corectitudinii și realității informațiilor conținute de document se poate face la adresa **www.ancpi.ro/verificare**, folosind codul de verificare online disponibil în antet. Codul de verificare este valabil 30 de zile calendaristice de la momentul generării documentului.

Data și ora generării,
04/08/2025, 10:14

Acest document se eliberează gratuit pentru proprietarii imobilelor. Pentru alți solicitanți, costul extrasului este de 25 de lei la ghișeu, respectiv 20 de lei dacă este obținut online prin platforma http://epay.ancpi.ro

ANCPI
AGENȚIA NAȚIONALĂ DE CADASTRU ȘI PUBLICITATE IMOBILIARĂ

Oficiul de Cadastru şi Publicitate Imobiliară PRAHOVA
Biroul de Cadastru şi Publicitate Imobiliară Ploiești

PLOIESTI, Str. Unirii nr. 2, Cod postal 100043, Tel: (0244) 51 95 69, Fax: (0244) 59 22 95

Nr.cerere	**131797**
Ziua	**01**
Luna	**08**
Anul	**2025**

Extras de Plan Cadastral de Carte Funciară pentru Imobil număr cadastral 31441 / UAT Fulga

TEREN Extravilan
Adresa: Jud. Prahova, UAT Fulga

Comuna/Oraş/Municipiu: Fulga

Nr. cadastral	Suprafața măsurată	Observaţii / Referinţe
31441	1300	

* Suprafaţa este determinată in planul de proiecţie Stereo 70.

DETALII LINIARE IMOBIL



Incadrare in zonă
scara 1:5000



Date referitoare la teren

Crt	Categoria de folosință	Intra vilan	Suprafaţa (mp)	Tarla	Parcelă	Observaţii / Referinţe
1	arabil	NU	1.300	36	512/191	
	TOTAL:		**1.300**			

Date referitoare la construcţii

Crt	Numar	Destinaţie construcţie	Supraf. (mp)	Situaţie juridică	Observaţii / Referinţe
Imobilul nu are in componență construcții					

Lungime Segmente
1) Valorile lungimilor segmentelor sunt obţinute din proiecţie în plan.

Punct început	X / Y	Punct sfârşit	X / Y	Lungime segment (** (m)
1	616.613,544 382.005,683	2	616.611,46 382.005,145	2.152
2	616.611,46 382.005,145	3	616.625,656 381.384,974	620.333
3	616.625,656 381.384,974	4	616.627,74 381.385,518	2.154
4	616.627,74 381.385,518	1	616.613,544 382.005,683	620.327

**** Lungimile segmentelor sunt determinate în planul de proiecţie Stereo 70 şi sunt rotunjite la 1 milimetru.**
***** Distanţa dintre puncte este formată din segmente cumulate ce sunt mai mici decât valoarea 1 milimetru.**

Certific că informațiile din prezentul extras sunt conforme cu datele din planul cadastral de carte funciară al OCPI PRAHOVA la data: 04-08-2025
Situația prezentată poate face obiectul unor modificări ulterioare, in condițiile Legii cadastrului și publicității imobiliare nr. 7/1996, republicată.

Consilier/Inspector de specialitate,

Ancuța-Elena Constantin

Oficiul de Cadastru şi Publicitate Imobiliară PRAHOVA
Biroul de Cadastru şi Publicitate Imobiliară Ploieşti

Nr. cerere	131796
Ziua	01
Luna	08
Anul	2025

Cod verificare
100192386238

EXTRAS DE CARTE FUNCIARĂ
PENTRU INFORMARE

Carte Funciară Nr. 31440 Fulga

A. Partea I. Descrierea imobilului

TEREN Extravilan

Adresa: Jud. Prahova, UAT Fulga

Nr. Crt	Nr. cadastral Nr. topografic	Suprafaţa* (mp)	Observaţii / Referinţe
A1	31440	500	Teren neimprejmuit;

B. Partea II. Proprietari şi acte

Înscrieri privitoare la dreptul de proprietate şi alte drepturi reale		Referinţe
131796 / 01/08/2025		
Registrul Cadastral al Imobilelor (UAT Fulga); Act Normativ lg.7/1996 emis de Parlamentul Romaniei;		
B1	Se infiinteaza cartea funciara a imobilului 31440 ca urmare a finalizarii inregistrarii sistematice. Imobilul se gaseste in registrul cadastral al imobilelor sub numarul 8752.	A1
Hotarare Judecatoreasca nr. 662, din 22/04/2009 emis de JUDECATORIA MIZIL, JUDETUL GIURGIU (SENTINTA CIVILA;);		
B2	Intabulare, drept de PROPRIETATE, dobandit prin Hotarare Judecatoreasca, cota actuala 1/1	A1
	1) **RĂDUCEA ALEXANDRU**	

C. Partea III. SARCINI .

Inscrieri privind dezmembrămintele dreptului de proprietate, drepturi reale de garanţie şi sarcini	Referinţe
NU SUNT	

Anexa Nr. 1 La Partea I

Teren

Nr cadastral	Suprafaţa (mp)*	Observaţii / Referinţe
31440	500	

* Suprafaţa este determinată in planul de proiecţie Stereo 70.

DETALII LINIARE IMOBIL



Date referitoare la teren

Nr Crt	Categorie folosinţă	Intra vilan	Suprafaţa (mp)	Tarla	Parcelă	Nr. topo	Observaţii / Referinţe
1	arabil	NU	500	36	512/190	-	

Lungime Segmente

1) Valorile lungimilor segmentelor sunt obţinute din proiecţie în plan.

Punct început	X / Y	Punct sfârşit	X / Y	Lungime segment (** (m)
1	616.611,46 382.005,145	2	616.610,658 382.004,938	0.828
2	616.610,658 382.004,938	3	616.624,855 381.384,765	620.335
3	616.624,855 381.384,765	4	616.625,656 381.384,974	0.828
4	616.625,656 381.384,974	1	616.611,46 382.005,145	620.333

**** Lungimile segmentelor sunt determinate în planul de proiecţie Stereo 70 şi sunt rotunjite la 1 milimetru.**
***** Distanţa dintre puncte este formată din segmente cumulate ce sunt mai mici decât valoarea 1 milimetru.**

Extrasul de carte funciară generat prin sistemul informatic integrat al ANCPI conține informațiile din cartea funciară active la data generării. Acesta este valabil în condițiile prevăzute de art. 7 din Legea nr. 455/2001, coroborat cu art. 3 din O.U.G. nr. 41/2016, exclusiv în mediul electronic, pentru activități și procese administrative prevăzute de legislația în vigoare. Valabilitatea poate fi extinsă și în forma fizică a documentului, fără semnătură olografă, cu acceptul expres sau procedural al instituției publice ori entității care a solicitat prezentarea acestui extras.
Verificarea corectitudinii și realității informațiilor conținute de document se poate face la adresa **www.ancpi.ro/verificare**, folosind codul de verificare online disponibil în antet. Codul de verificare este valabil 30 de zile calendaristice de la momentul generării documentului.

Data și ora generării,
04/08/2025, 10:14

Acest document se eliberează gratuit pentru proprietarii imobilelor. Pentru alți solicitanți, costul extrasului este de 25 de lei la ghișeu, respectiv 20 de lei dacă este obținut online prin platforma http://epay.ancpi.ro

Oficiul de Cadastru şi Publicitate Imobiliară PRAHOVA
Biroul de Cadastru şi Publicitate Imobiliară Ploieşti

PLOIESTI, Str. Unirii nr. 2, Cod postal 100043, Tel: (0244) 51 95 69, Fax: (0244) 59 22 95

Nr.cerere	**131796**
Ziua	**01**
Luna	**08**
Anul	**2025**

Extras de Plan Cadastral de Carte Funciară pentru Imobil număr cadastral 31440 / UAT Fulga

TEREN Extravilan
Adresa: Jud. Prahova, UAT Fulga

Comuna/Oraş/Municipiu: Fulga

Nr. cadastral	Suprafaţa măsurată	Observaţii / Referinţe
31440	500	

* Suprafaţa este determinată in planul de proiecţie Stereo 70.

DETALII LINIARE IMOBIL



Incadrare in zonă
scara 1:5000



Date referitoare la teren

Crt	Categoria de folosință	Intra vilan	Suprafaţa (mp)	Tarla	Parcelă	Observaţii / Referinţe
1	arabil	NU	500	36	512/190	
	TOTAL:		**500**			

Date referitoare la construcţii

Crt	Numar	Destinaţie construcţie	Supraf. (mp)	Situaţie juridică	Observaţii / Referinţe
Imobilul nu are in componență construcții					

Lungime Segmente
1) Valorile lungimilor segmentelor sunt obţinute din proiecţie în plan.

Punct început	X / Y	Punct sfârşit	X / Y	Lungime segment (** (m)
1	616.611,46 382.005,145	2	616.610,658 382.004,938	0.828
2	616.610,658 382.004,938	3	616.624,855 381.384,765	620.335
3	616.624,855 381.384,765	4	616.625,656 381.384,974	0.828
4	616.625,656 381.384,974	1	616.611,46 382.005,145	620.333

**** Lungimile segmentelor sunt determinate în planul de proiecţie Stereo 70 şi sunt rotunjite la 1 milimetru.**
***** Distanţa dintre puncte este formată din segmente cumulate ce sunt mai mici decât valoarea 1 milimetru.**

Certific că informațiile din prezentul extras sunt conforme cu datele din planul cadastral de carte funciară al OCPI PRAHOVA la data: 04-08-2025
Situația prezentată poate face obiectul unor modificări ulterioare, in condițiile Legii cadastrului și publicității imobiliare nr. 7/1996, republicată.

Consilier/Inspector de specialitate,

Ancuța-Elena Constantin

Oficiul de Cadastru şi Publicitate Imobiliară PRAHOVA
Biroul de Cadastru şi Publicitate Imobiliară Ploieşti

Nr. cerere	131795
Ziua	01
Luna	08
Anul	2025

Cod verificare
100192386237

EXTRAS DE CARTE FUNCIARĂ
PENTRU INFORMARE

Carte Funciară Nr. 31439 Fulga

A. Partea I. Descrierea imobilului

TEREN Extravilan

Adresa: Jud. Prahova, UAT Fulga

Nr. Crt	Nr. cadastral Nr. topografic	Suprafaţa* (mp)	Observaţii / Referinţe
A1	31439	800	Teren neimprejmuit;

B. Partea II. Proprietari şi acte

Înscrieri privitoare la dreptul de proprietate şi alte drepturi reale		Referinţe
131795 / 01/08/2025		
Registrul Cadastral al Imobilelor (UAT Fulga); Act Normativ lg.7/1996 emis de Parlamentul Romaniei;		
B1	Se infiinteaza cartea funciara a imobilului 31439 ca urmare a finalizarii inregistrarii sistematice. Imobilul se gaseste in registrul cadastral al imobilelor sub numarul 8751.	A1
Act Administrativ nr. 85651, din 28/03/2000 emis de CJSDPAT PRAHOVA (TITLU DE PROPRIETATE;);		
B2	Intabulare, drept de PROPRIETATE, dobandit prin Reconstituire, cota actuala 1/1	A1
	1) **STANCIU GHEORGHE** 2) **ŞERBAN RADA** 3) **MATAC ELEONORA** 4) **STANCIU ION**	

C. Partea III. SARCINI .

Inscrieri privind dezmembrămintele dreptului de proprietate, drepturi reale de garanţie şi sarcini	Referinţe
NU SUNT	

Anexa Nr. 1 La Partea I

Teren

Nr cadastral	Suprafaţa (mp)*	Observaţii / Referinţe
31439	800	

* Suprafaţa este determinată in planul de proiecţie Stereo 70.

DETALII LINIARE IMOBIL



Date referitoare la teren

Nr Crt	Categorie folosinţă	Intra vilan	Suprafaţa (mp)	Tarla	Parcelă	Nr. topo	Observaţii / Referinţe
1	arabil	NU	800	36	512/189	-	

Lungime Segmente

1) Valorile lungimilor segmentelor sunt obţinute din proiecţie în plan.

Punct început	X / Y	Punct sfârşit	X / Y	Lungime segment (** (m)
1	616.610,658 382.004,938	2	616.609,376 382.004,607	1.324
2	616.609,376 382.004,607	3	616.623,572 381.384,43	620.339
3	616.623,572 381.384,43	4	616.624,855 381.384,765	1.326
4	616.624,855 381.384,765	1	616.610,658 382.004,938	620.335

**** Lungimile segmentelor sunt determinate în planul de proiecţie Stereo 70 şi sunt rotunjite la 1 milimetru.**
***** Distanţa dintre puncte este formată din segmente cumulate ce sunt mai mici decât valoarea 1 milimetru.**

Extrasul de carte funciară generat prin sistemul informatic integrat al ANCPI conține informațiile din cartea funciară active la data generării. Acesta este valabil în condițiile prevăzute de art. 7 din Legea nr. 455/2001, coroborat cu art. 3 din O.U.G. nr. 41/2016, exclusiv în mediul electronic, pentru activități și procese administrative prevăzute de legislația în vigoare. Valabilitatea poate fi extinsă și în forma fizică a documentului, fără semnătură olografă, cu acceptul expres sau procedural al instituției publice ori entității care a solicitat prezentarea acestui extras.
Verificarea corectitudinii și realității informațiilor conținute de document se poate face la adresa **www.ancpi.ro/verificare**, folosind codul de verificare online disponibil în antet. Codul de verificare este valabil 30 de zile calendaristice de la momentul generării documentului.

Data și ora generării,
04/08/2025, 10:14

Acest document se eliberează gratuit pentru proprietarii imobilelor. Pentru alți solicitanți, costul extrasului este de 25 de lei la ghișeu, respectiv 20 de lei dacă este obținut online prin platforma http://epay.ancpi.ro

ANCPI
AGENȚIA NAȚIONALĂ DE CADASTRU ȘI PUBLICITATE IMOBILIARĂ

Oficiul de Cadastru şi Publicitate Imobiliară PRAHOVA
Biroul de Cadastru şi Publicitate Imobiliară Ploiești

PLOIESTI, Str. Unirii nr. 2, Cod postal 100043, Tel: (0244) 51 95 69, Fax: (0244) 59 22 95

Nr.cerere	**131795**
Ziua	**01**
Luna	**08**
Anul	**2025**

Extras de Plan Cadastral de Carte Funciară pentru Imobil număr cadastral 31439 / UAT Fulga

TEREN Extravilan
Adresa: Jud. Prahova, UAT Fulga

Comuna/Oraş/Municipiu: Fulga

Nr. cadastral	Suprafața măsurată	Observaţii / Referinţe
31439	800	

* Suprafaţa este determinată in planul de proiecţie Stereo 70.

DETALII LINIARE IMOBIL



Incadrare in zonă
scara 1:5000



Date referitoare la teren

Crt	Categoria de folosință	Intra vilan	Suprafaţa (mp)	Tarla	Parcelă	Observaţii / Referinţe
1	arabil	NU	800	36	512/189	
	TOTAL:		**800**			

Date referitoare la construcţii

Crt	Numar	Destinaţie construcţie	Supraf. (mp)	Situaţie juridică	Observaţii / Referinţe
Imobilul nu are in componență construcții					

Lungime Segmente
1) Valorile lungimilor segmentelor sunt obţinute din proiecţie în plan.

Punct început	X / Y	Punct sfârşit	X / Y	Lungime segment (** (m)
1	616.610,658 382.004,938	2	616.609,376 382.004,607	1.324
2	616.609,376 382.004,607	3	616.623,572 381.384,43	620.339
3	616.623,572 381.384,43	4	616.624,855 381.384,765	1.326
4	616.624,855 381.384,765	1	616.610,658 382.004,938	620.335

**** Lungimile segmentelor sunt determinate în planul de proiecţie Stereo 70 şi sunt rotunjite la 1 milimetru.**
***** Distanţa dintre puncte este formată din segmente cumulate ce sunt mai mici decât valoarea 1 milimetru.**

Certific că informațiile din prezentul extras sunt conforme cu datele din planul cadastral de carte funciară al OCPI PRAHOVA la data: 04-08-2025
Situația prezentată poate face obiectul unor modificări ulterioare, in condițiile Legii cadastrului și publicității imobiliare nr. 7/1996, republicată.

Consilier/Inspector de specialitate,

Ancuța-Elena Constantin

Oficiul de Cadastru şi Publicitate Imobiliară PRAHOVA
Biroul de Cadastru şi Publicitate Imobiliară Ploieşti

Nr. cerere	131794
Ziua	01
Luna	08
Anul	2025

Cod verificare
100192386236

EXTRAS DE CARTE FUNCIARĂ
PENTRU INFORMARE

Carte Funciară Nr. 31438 Fulga

A. Partea I. Descrierea imobilului

TEREN Extravilan

Adresa: Jud. Prahova, UAT Fulga

Nr. Crt	Nr. cadastral Nr. topografic	Suprafaţa* (mp)	Observaţii / Referinţe
A1	31438	500	Teren neimprejmuit;

B. Partea II. Proprietari şi acte

Înscrieri privitoare la dreptul de proprietate şi alte drepturi reale		Referinţe
131794 / 01/08/2025		
Registrul Cadastral al Imobilelor (UAT Fulga); Act Normativ lg.7/1996 emis de Parlamentul Romaniei;		
B1	Se infiinteaza cartea funciara a imobilului 31438 ca urmare a finalizarii inregistrarii sistematice. Imobilul se gaseste in registrul cadastral al imobilelor sub numarul 8750.	A1
Act Administrativ nr. 78267, din 06/01/1999 emis de CJSDPAT PRAHOVA (TITLU DE PROPRIETATE;);		
B2	Intabulare, drept de PROPRIETATE, dobandit prin Reconstituire, cota actuala 1/1	A1
	1) **CIORĂNEANU DUMITRU** 2) **RĂDUCEA MARIA** 3) **RĂDUCEA STELIANA** 4) **CIORĂNEANU STANCA** 5) **CIORĂNEANU NICOLAE**	

C. Partea III. SARCINI .

Inscrieri privind dezmembrămintele dreptului de proprietate, drepturi reale de garanţie şi sarcini	Referinţe
NU SUNT	

Anexa Nr. 1 La Partea I

Teren

Nr cadastral	Suprafaţa (mp)*	Observaţii / Referinţe
31438	500	

* Suprafaţa este determinată in planul de proiecţie Stereo 70.

DETALII LINIARE IMOBIL



Date referitoare la teren

Nr Crt	Categorie folosinţă	Intra vilan	Suprafaţa (mp)	Tarla	Parcelă	Nr. topo	Observaţii / Referinţe
1	arabil	NU	500	36	512/188	-	

Lungime Segmente

1) Valorile lungimilor segmentelor sunt obţinute din proiecţie în plan.

Punct început	X / Y	Punct sfârşit	X / Y	Lungime segment (** (m)
1	616.609,376 382.004,607	2	616.608,574 382.004,4	0.828
2	616.608,574 382.004,4	3	616.622,771 381.384,221	620.341
3	616.622,771 381.384,221	4	616.623,572 381.384,43	0.828
4	616.623,572 381.384,43	1	616.609,376 382.004,607	620.339

**** Lungimile segmentelor sunt determinate în planul de proiecţie Stereo 70 şi sunt rotunjite la 1 milimetru.**
***** Distanţa dintre puncte este formată din segmente cumulate ce sunt mai mici decât valoarea 1 milimetru.**

Extrasul de carte funciară generat prin sistemul informatic integrat al ANCPI conține informațiile din cartea funciară active la data generării. Acesta este valabil în condițiile prevăzute de art. 7 din Legea nr. 455/2001, coroborat cu art. 3 din O.U.G. nr. 41/2016, exclusiv în mediul electronic, pentru activități și procese administrative prevăzute de legislația în vigoare. Valabilitatea poate fi extinsă și în forma fizică a documentului, fără semnătură olografă, cu acceptul expres sau procedural al instituției publice ori entității care a solicitat prezentarea acestui extras.
Verificarea corectitudinii și realității informațiilor conținute de document se poate face la adresa **www.ancpi.ro/verificare**, folosind codul de verificare online disponibil în antet. Codul de verificare este valabil 30 de zile calendaristice de la momentul generării documentului.

Data și ora generării,
04/08/2025, 10:14

Acest document se eliberează gratuit pentru proprietarii imobilelor. Pentru alți solicitanți, costul extrasului este de 25 de lei la ghișeu, respectiv 20 de lei dacă este obținut online prin platforma http://epay.ancpi.ro

ANCPI
AGENȚIA NAȚIONALĂ DE CADASTRU ȘI PUBLICITATE IMOBILIARĂ

Oficiul de Cadastru şi Publicitate Imobiliară PRAHOVA
Biroul de Cadastru şi Publicitate Imobiliară Ploiești

PLOIESTI, Str. Unirii nr. 2, Cod postal 100043, Tel: (0244) 51 95 69, Fax: (0244) 59 22 95

Nr.cerere	**131794**
Ziua	**01**
Luna	**08**
Anul	**2025**

Extras de Plan Cadastral de Carte Funciară pentru Imobil număr cadastral 31438 / UAT Fulga

TEREN Extravilan
Adresa: Jud. Prahova, UAT Fulga

Comuna/Oraş/Municipiu: Fulga

Nr. cadastral	Suprafața măsurată	Observaţii / Referinţe
31438	500	

* Suprafaţa este determinată in planul de proiecţie Stereo 70.

DETALII LINIARE IMOBIL



Incadrare in zonă
scara 1:5000



Date referitoare la teren

Crt	Categoria de folosință	Intra vilan	Suprafaţa (mp)	Tarla	Parcelă	Observaţii / Referinţe
1	arabil	NU	500	36	512/188	
	TOTAL:		**500**			

Date referitoare la construcţii

Crt	Numar	Destinaţie construcţie	Supraf. (mp)	Situaţie juridică	Observaţii / Referinţe
Imobilul nu are in componență construcții					

Lungime Segmente
1) Valorile lungimilor segmentelor sunt obţinute din proiecţie în plan.

Punct început	X / Y	Punct sfârşit	X / Y	Lungime segment (** (m)
1	616.609,376 382.004,607	2	616.608,574 382.004,4	0.828
2	616.608,574 382.004,4	3	616.622,771 381.384,221	620.341
3	616.622,771 381.384,221	4	616.623,572 381.384,43	0.828
4	616.623,572 381.384,43	1	616.609,376 382.004,607	620.339

**** Lungimile segmentelor sunt determinate în planul de proiecţie Stereo 70 şi sunt rotunjite la 1 milimetru.**
***** Distanţa dintre puncte este formată din segmente cumulate ce sunt mai mici decât valoarea 1 milimetru.**

Certific că informațiile din prezentul extras sunt conforme cu datele din planul cadastral de carte funciară al OCPI PRAHOVA la data: 04-08-2025
Situația prezentată poate face obiectul unor modificări ulterioare, in condițiile Legii cadastrului și publicității imobiliare nr. 7/1996, republicată.

Consilier/Inspector de specialitate,

Ancuța-Elena Constantin

Oficiul de Cadastru şi Publicitate Imobiliară PRAHOVA
Biroul de Cadastru şi Publicitate Imobiliară Ploieşti

Nr. cerere	131793
Ziua	01
Luna	08
Anul	2025

Cod verificare
100192386235

EXTRAS DE CARTE FUNCIARĂ
PENTRU INFORMARE

Carte Funciară Nr. 31437 Fulga

A. Partea I. Descrierea imobilului

TEREN Extravilan

Adresa: Jud. Prahova, UAT Fulga

Nr. Crt	Nr. cadastral Nr. topografic	Suprafaţa* (mp)	Observaţii / Referinţe
A1	31437	800	Teren neimprejmuit;

B. Partea II. Proprietari şi acte

Înscrieri privitoare la dreptul de proprietate şi alte drepturi reale		Referinţe
131793 / 01/08/2025		
Registrul Cadastral al Imobilelor (UAT Fulga); Act Normativ lg.7/1996 emis de Parlamentul Romaniei;		
B1	Se infiinteaza cartea funciara a imobilului 31437 ca urmare a finalizarii inregistrarii sistematice. Imobilul se gaseste in registrul cadastral al imobilelor sub numarul 8749.	A1
Act Notarial nr. 220, din 22/07/1996 emis de NP MARIA CALIN (CERTIFICAT DE MOSTENITOR;);		
B2	Intabulare, drept de PROPRIETATE, dobandit prin Succesiune, cota actuala 1/1	A1
	1) **RĂDUCEA GHEORGHE**	

C. Partea III. SARCINI .

Inscrieri privind dezmembrămintele dreptului de proprietate, drepturi reale de garanţie şi sarcini	Referinţe
NU SUNT	

Anexa Nr. 1 La Partea I

Teren

Nr cadastral	Suprafaţa (mp)*	Observaţii / Referinţe
31437	800	

* Suprafaţa este determinată in planul de proiecţie Stereo 70.

DETALII LINIARE IMOBIL



Date referitoare la teren

Nr Crt	Categorie folosinţă	Intra vilan	Suprafaţa (mp)	Tarla	Parcelă	Nr. topo	Observaţii / Referinţe
1	arabil	NU	800	36	512/187	-	

Lungime Segmente

1) Valorile lungimilor segmentelor sunt obţinute din proiecţie în plan.

Punct început	X / Y	Punct sfârşit	X / Y	Lungime segment (** (m)
1	616.608,574 382.004,4	2	616.607,292 382.004,069	1.324
2	616.607,292 382.004,069	3	616.621,489 381.383,887	620.344
3	616.621,489 381.383,887	4	616.622,771 381.384,221	1.325
4	616.622,771 381.384,221	1	616.608,574 382.004,4	620.341

**** Lungimile segmentelor sunt determinate în planul de proiecţie Stereo 70 şi sunt rotunjite la 1 milimetru.**
***** Distanţa dintre puncte este formată din segmente cumulate ce sunt mai mici decât valoarea 1 milimetru.**

Extrasul de carte funciară generat prin sistemul informatic integrat al ANCPI conține informațiile din cartea funciară active la data generării. Acesta este valabil în condițiile prevăzute de art. 7 din Legea nr. 455/2001, coroborat cu art. 3 din O.U.G. nr. 41/2016, exclusiv în mediul electronic, pentru activități și procese administrative prevăzute de legislația în vigoare. Valabilitatea poate fi extinsă și în forma fizică a documentului, fără semnătură olografă, cu acceptul expres sau procedural al instituției publice ori entității care a solicitat prezentarea acestui extras.
Verificarea corectitudinii și realității informațiilor conținute de document se poate face la adresa **www.ancpi.ro/verificare**, folosind codul de verificare online disponibil în antet. Codul de verificare este valabil 30 de zile calendaristice de la momentul generării documentului.

Data și ora generării,
04/08/2025, 10:14

Acest document se eliberează gratuit pentru proprietarii imobilelor. Pentru alți solicitanți, costul extrasului este de 25 de lei la ghișeu, respectiv 20 de lei dacă este obținut online prin platforma http://epay.ancpi.ro

ANCPI
AGENȚIA NAȚIONALĂ DE CADASTRU ȘI PUBLICITATE IMOBILIARĂ

Oficiul de Cadastru şi Publicitate Imobiliară PRAHOVA
Biroul de Cadastru şi Publicitate Imobiliară Ploiești

PLOIESTI, Str. Unirii nr. 2, Cod postal 100043, Tel: (0244) 51 95 69, Fax: (0244) 59 22 95

Nr.cerere	**131793**
Ziua	**01**
Luna	**08**
Anul	**2025**

Extras de Plan Cadastral de Carte Funciară pentru Imobil număr cadastral 31437 / UAT Fulga

TEREN Extravilan
Adresa: Jud. Prahova, UAT Fulga

Comuna/Oraş/Municipiu: Fulga

Nr. cadastral	Suprafața măsurată	Observaţii / Referinţe
31437	800	

* Suprafaţa este determinată in planul de proiecţie Stereo 70.

DETALII LINIARE IMOBIL



Incadrare in zonă
scara 1:5000



Date referitoare la teren

Crt	Categoria de folosință	Intra vilan	Suprafaţa (mp)	Tarla	Parcelă	Observaţii / Referinţe
1	arabil	NU	800	36	512/187	
	TOTAL:		**800**			

Date referitoare la construcţii

Crt	Numar	Destinaţie construcţie	Supraf. (mp)	Situaţie juridică	Observaţii / Referinţe
Imobilul nu are in componență construcții					

Lungime Segmente
1) Valorile lungimilor segmentelor sunt obţinute din proiecţie în plan.

Punct început	X / Y	Punct sfârşit	X / Y	Lungime segment (** (m)
1	616.608,574 382.004,4	2	616.607,292 382.004,069	1.324
2	616.607,292 382.004,069	3	616.621,489 381.383,887	620.344
3	616.621,489 381.383,887	4	616.622,771 381.384,221	1.325
4	616.622,771 381.384,221	1	616.608,574 382.004,4	620.341

**** Lungimile segmentelor sunt determinate în planul de proiecţie Stereo 70 şi sunt rotunjite la 1 milimetru.**
***** Distanţa dintre puncte este formată din segmente cumulate ce sunt mai mici decât valoarea 1 milimetru.**

Certific că informațiile din prezentul extras sunt conforme cu datele din planul cadastral de carte funciară al OCPI PRAHOVA la data: 04-08-2025
Situația prezentată poate face obiectul unor modificări ulterioare, in condițiile Legii cadastrului și publicității imobiliare nr. 7/1996, republicată.

Consilier/Inspector de specialitate,

Ancuța-Elena Constantin

Oficiul de Cadastru şi Publicitate Imobiliară PRAHOVA
Biroul de Cadastru şi Publicitate Imobiliară Ploieşti

Nr. cerere	131792
Ziua	01
Luna	08
Anul	2025

Cod verificare
100192386234

EXTRAS DE CARTE FUNCIARĂ
PENTRU INFORMARE

Carte Funciară Nr. 31436 Fulga

A. Partea I. Descrierea imobilului

TEREN Extravilan

Adresa: Jud. Prahova, UAT Fulga

Nr. Crt	Nr. cadastral Nr. topografic	Suprafaţa* (mp)	Observaţii / Referinţe
A1	31436	2.000	Teren neimprejmuit;

B. Partea II. Proprietari şi acte

Înscrieri privitoare la dreptul de proprietate şi alte drepturi reale		Referinţe
131792 / 01/08/2025		
Registrul Cadastral al Imobilelor (UAT Fulga); Act Normativ lg.7/1996 emis de Parlamentul Romaniei;		
B1	Se infiinteaza cartea funciara a imobilului 31436 ca urmare a finalizarii inregistrarii sistematice. Imobilul se gaseste in registrul cadastral al imobilelor sub numarul 8748.	A1
Hotarare Judecatoreasca nr. 869, din 09/06/2023 emis de Judecătoria Mizil (SENTINTA CIVILA;);		
B2	Intabulare, drept de PROPRIETATE, dobandit prin Hotarare Judecatoreasca, cota actuala 1/1	A1
	1) **RĂDUCEA GHEORGHE**	

C. Partea III. SARCINI .

Inscrieri privind dezmembrămintele dreptului de proprietate, drepturi reale de garanţie şi sarcini	Referinţe
NU SUNT	

Anexa Nr. 1 La Partea I

Teren

Nr cadastral	Suprafaţa (mp)*	Observaţii / Referinţe
31436	2.000	

* Suprafaţa este determinată in planul de proiecţie Stereo 70.

DETALII LINIARE IMOBIL



Date referitoare la teren

Nr Crt	Categorie folosinţă	Intra vilan	Suprafaţa (mp)	Tarla	Parcelă	Nr. topo	Observaţii / Referinţe
1	arabil	NU	2.000	36	512/186	-	

Lungime Segmente

1) Valorile lungimilor segmentelor sunt obţinute din proiecţie în plan.

Punct început	X / Y	Punct sfârşit	X / Y	Lungime segment (** (m)
1	616.607,292 382.004,069	2	616.604,086 382.003,241	3.311
2	616.604,086 382.003,241	3	616.618,283 381.383,05	620.353
3	616.618,283 381.383,05	4	616.621,489 381.383,887	3.313
4	616.621,489 381.383,887	1	616.607,292 382.004,069	620.344

**** Lungimile segmentelor sunt determinate în planul de proiecţie Stereo 70 şi sunt rotunjite la 1 milimetru.**
***** Distanţa dintre puncte este formată din segmente cumulate ce sunt mai mici decât valoarea 1 milimetru.**

Extrasul de carte funciară generat prin sistemul informatic integrat al ANCPI conține informațiile din cartea funciară active la data generării. Acesta este valabil în condițiile prevăzute de art. 7 din Legea nr. 455/2001, coroborat cu art. 3 din O.U.G. nr. 41/2016, exclusiv în mediul electronic, pentru activități și procese administrative prevăzute de legislația în vigoare. Valabilitatea poate fi extinsă și în forma fizică a documentului, fără semnătură olografă, cu acceptul expres sau procedural al instituției publice ori entității care a solicitat prezentarea acestui extras.
Verificarea corectitudinii și realității informațiilor conținute de document se poate face la adresa **www.ancpi.ro/verificare**, folosind codul de verificare online disponibil în antet. Codul de verificare este valabil 30 de zile calendaristice de la momentul generării documentului.

Data și ora generării,
04/08/2025, 10:14

Acest document se eliberează gratuit pentru proprietarii imobilelor. Pentru alți solicitanți, costul extrasului este de 25 de lei la ghișeu, respectiv 20 de lei dacă este obținut online prin platforma http://epay.ancpi.ro

Oficiul de Cadastru şi Publicitate Imobiliară PRAHOVA
Biroul de Cadastru şi Publicitate Imobiliară Ploieşti

PLOIESTI, Str. Unirii nr. 2, Cod postal 100043, Tel: (0244) 51 95 69, Fax: (0244) 59 22 95

Nr.cerere	**131792**
Ziua	**01**
Luna	**08**
Anul	**2025**

Extras de Plan Cadastral de Carte Funciară pentru Imobil număr cadastral 31436 / UAT Fulga

TEREN Extravilan
Adresa: Jud. Prahova, UAT Fulga

Comuna/Oraş/Municipiu: Fulga

Nr. cadastral	Suprafaţa măsurată	Observaţii / Referinţe
31436	2000	

* Suprafaţa este determinată in planul de proiecţie Stereo 70.

DETALII LINIARE IMOBIL



Incadrare in zonă
scara 1:5000



Date referitoare la teren

Crt	Categoria de folosință	Intra vilan	Suprafaţa (mp)	Tarla	Parcelă	Observaţii / Referinţe
1	arabil	NU	2.000	36	512/186	
	TOTAL:		**2.000**			

Date referitoare la construcţii

Crt	Numar	Destinaţie construcţie	Supraf. (mp)	Situaţie juridică	Observaţii / Referinţe
Imobilul nu are in componență construcții					

Lungime Segmente
1) Valorile lungimilor segmentelor sunt obţinute din proiecţie în plan.

Punct început	X / Y	Punct sfârşit	X / Y	Lungime segment (** (m)
1	616.607,292 382.004,069	2	616.604,086 382.003,241	3.311
2	616.604,086 382.003,241	3	616.618,283 381.383,05	620.353
3	616.618,283 381.383,05	4	616.621,489 381.383,887	3.313
4	616.621,489 381.383,887	1	616.607,292 382.004,069	620.344

**** Lungimile segmentelor sunt determinate în planul de proiecţie Stereo 70 şi sunt rotunjite la 1 milimetru.**
***** Distanţa dintre puncte este formată din segmente cumulate ce sunt mai mici decât valoarea 1 milimetru.**

Certific că informațiile din prezentul extras sunt conforme cu datele din planul cadastral de carte funciară al OCPI PRAHOVA la data: 04-08-2025
Situația prezentată poate face obiectul unor modificări ulterioare, in condițiile Legii cadastrului și publicității imobiliare nr. 7/1996, republicată.

Consilier/Inspector de specialitate,

Ancuța-Elena Constantin

Oficiul de Cadastru şi Publicitate Imobiliară PRAHOVA
Biroul de Cadastru şi Publicitate Imobiliară Ploieşti

Nr. cerere	131791
Ziua	01
Luna	08
Anul	2025

Cod verificare
100192386233

EXTRAS DE CARTE FUNCIARĂ
PENTRU INFORMARE

Carte Funciară Nr. 31435 Fulga

A. Partea I. Descrierea imobilului

TEREN Extravilan

Adresa: Jud. Prahova, UAT Fulga

Nr. Crt	Nr. cadastral Nr. topografic	Suprafaţa* (mp)	Observaţii / Referinţe
A1	31435	500	Teren neimprejmuit;

B. Partea II. Proprietari şi acte

Înscrieri privitoare la dreptul de proprietate şi alte drepturi reale		Referinţe
131791 / 01/08/2025		
Registrul Cadastral al Imobilelor (UAT Fulga); Act Normativ lg.7/1996 emis de Parlamentul Romaniei;		
B1	Se infiinteaza cartea funciara a imobilului 31435 ca urmare a finalizarii inregistrarii sistematice. Imobilul se gaseste in registrul cadastral al imobilelor sub numarul 8747.	A1
Act Administrativ nr. 83027, din 26/10/1999 emis de CJSDPAT PRAHOVA (TITLU DE PROPRIETATE;);		
B2	Intabulare, drept de PROPRIETATE, dobandit prin Reconstituire, cota actuala 1/1	A1
	1) **APOSTOL PETRE** 2) **RĂDUCEA ŞTEFANA** 3) **APOSTOL MARIA** 4) **APOSTOL CONSTANTIN**	

C. Partea III. SARCINI .

Inscrieri privind dezmembrămintele dreptului de proprietate, drepturi reale de garanţie şi sarcini	Referinţe
NU SUNT	

Anexa Nr. 1 La Partea I

Teren

Nr cadastral	Suprafaţa (mp)*	Observaţii / Referinţe
31435	500	

* Suprafaţa este determinată in planul de proiecţie Stereo 70.

DETALII LINIARE IMOBIL



Date referitoare la teren

Nr Crt	Categorie folosinţă	Intra vilan	Suprafaţa (mp)	Tarla	Parcelă	Nr. topo	Observaţii / Referinţe
1	arabil	NU	500	36	512/185	-	

Lungime Segmente

1) Valorile lungimilor segmentelor sunt obţinute din proiecţie în plan.

Punct început	X / Y	Punct sfârşit	X / Y	Lungime segment (** (m)
1	616.604,086 382.003,241	2	616.603,285 382.003,034	0.827
2	616.603,285 382.003,034	3	616.617,481 381.382,841	620.355
3	616.617,481 381.382,841	4	616.618,283 381.383,05	0.829
4	616.618,283 381.383,05	1	616.604,086 382.003,241	620.353

**** Lungimile segmentelor sunt determinate în planul de proiecţie Stereo 70 şi sunt rotunjite la 1 milimetru.**
***** Distanţa dintre puncte este formată din segmente cumulate ce sunt mai mici decât valoarea 1 milimetru.**

Extrasul de carte funciară generat prin sistemul informatic integrat al ANCPI conține informațiile din cartea funciară active la data generării. Acesta este valabil în condițiile prevăzute de art. 7 din Legea nr. 455/2001, coroborat cu art. 3 din O.U.G. nr. 41/2016, exclusiv în mediul electronic, pentru activități și procese administrative prevăzute de legislația în vigoare. Valabilitatea poate fi extinsă și în forma fizică a documentului, fără semnătură olografă, cu acceptul expres sau procedural al instituției publice ori entității care a solicitat prezentarea acestui extras.
Verificarea corectitudinii și realității informațiilor conținute de document se poate face la adresa **www.ancpi.ro/verificare**, folosind codul de verificare online disponibil în antet. Codul de verificare este valabil 30 de zile calendaristice de la momentul generării documentului.

Data și ora generării,
04/08/2025, 10:14

Acest document se eliberează gratuit pentru proprietarii imobilelor. Pentru alți solicitanți, costul extrasului este de 25 de lei la ghișeu, respectiv 20 de lei dacă este obținut online prin platforma http://epay.ancpi.ro

Oficiul de Cadastru şi Publicitate Imobiliară PRAHOVA
Biroul de Cadastru şi Publicitate Imobiliară Ploieşti

PLOIESTI, Str. Unirii nr. 2, Cod postal 100043, Tel: (0244) 51 95 69, Fax: (0244) 59 22 95

Nr.cerere	**131791**
Ziua	**01**
Luna	**08**
Anul	**2025**

Extras de Plan Cadastral de Carte Funciară pentru Imobil număr cadastral 31435 / UAT Fulga

TEREN Extravilan
Adresa: Jud. Prahova, UAT Fulga

Comuna/Oraş/Municipiu: Fulga

Nr. cadastral	Suprafaţa măsurată	Observaţii / Referinţe
31435	500	

* Suprafaţa este determinată in planul de proiecţie Stereo 70.

DETALII LINIARE IMOBIL



Incadrare in zonă
scara 1:5000



Date referitoare la teren

Crt	Categoria de folosință	Intra vilan	Suprafaţa (mp)	Tarla	Parcelă	Observaţii / Referinţe
1	arabil	NU	500	36	512/185	
	TOTAL:		**500**			

Date referitoare la construcţii

Crt	Numar	Destinaţie construcţie	Supraf. (mp)	Situaţie juridică	Observaţii / Referinţe
Imobilul nu are in componență construcții					

Lungime Segmente
1) Valorile lungimilor segmentelor sunt obţinute din proiecţie în plan.

Punct început	X / Y	Punct sfârşit	X / Y	Lungime segment (** (m)
1	616.604,086 382.003,241	2	616.603,285 382.003,034	0.827
2	616.603,285 382.003,034	3	616.617,481 381.382,841	620.355
3	616.617,481 381.382,841	4	616.618,283 381.383,05	0.829
4	616.618,283 381.383,05	1	616.604,086 382.003,241	620.353

**** Lungimile segmentelor sunt determinate în planul de proiecţie Stereo 70 şi sunt rotunjite la 1 milimetru.**
***** Distanţa dintre puncte este formată din segmente cumulate ce sunt mai mici decât valoarea 1 milimetru.**

Certific că informațiile din prezentul extras sunt conforme cu datele din planul cadastral de carte funciară al OCPI PRAHOVA la data: 04-08-2025
Situația prezentată poate face obiectul unor modificări ulterioare, in condițiile Legii cadastrului și publicității imobiliare nr. 7/1996, republicată.

Consilier/Inspector de specialitate,

Ancuța-Elena Constantin

Oficiul de Cadastru şi Publicitate Imobiliară PRAHOVA
Biroul de Cadastru şi Publicitate Imobiliară Ploieşti

Nr. cerere	131790
Ziua	01
Luna	08
Anul	2025

Cod verificare
100192386231

EXTRAS DE CARTE FUNCIARĂ
PENTRU INFORMARE

Carte Funciară Nr. 31434 Fulga

A. Partea I. Descrierea imobilului

TEREN Extravilan

Adresa: Jud. Prahova, UAT Fulga

Nr. Crt	Nr. cadastral Nr. topografic	Suprafaţa* (mp)	Observaţii / Referinţe
A1	31434	1.500	Teren neimprejmuit;

B. Partea II. Proprietari şi acte

Înscrieri privitoare la dreptul de proprietate şi alte drepturi reale		Referinţe
131790 / 01/08/2025		
Registrul Cadastral al Imobilelor (UAT Fulga); Act Normativ lg.7/1996 emis de Parlamentul Romaniei;		
B1	Se infiinteaza cartea funciara a imobilului 31434 ca urmare a finalizarii inregistrarii sistematice. Imobilul se gaseste in registrul cadastral al imobilelor sub numarul 8746.	A1
Act Notarial nr. 184, din 12/06/2018 emis de BIN CALIN MARIA (CERTIFICAT DE MOSTENITOR;);		
B2	Intabulare, drept de PROPRIETATE, dobandit prin Succesiune, cota actuala 1/4	A1
	1) **APOSTOL VALENTIN**	
B3	Intabulare, drept de PROPRIETATE, dobandit prin Succesiune, cota actuala 1/4	A1
	1) **DUMITRACHE ELIZA**	
Act Notarial nr. 185, din 12/06/2018 emis de BIN CALIN MARIA (CERTIFICAT DE MOSTENITOR;);		
B4	Intabulare, drept de PROPRIETATE, dobandit prin Succesiune, cota actuala 1/12	A1
	1) **APOSTOL VALENTIN**	
B5	Intabulare, drept de PROPRIETATE, dobandit prin Succesiune, cota actuala 1/12	A1
	1) **DUMITRACHE ELIZA**	
B6	Intabulare, drept de PROPRIETATE, dobandit prin Succesiune, cota actuala 1/24	A1
	1) **APOSTOL LUIZA-NICOLETA**	
B7	Intabulare, drept de PROPRIETATE, dobandit prin Succesiune, cota actuala 1/24	A1
	1) **APOSTOL IONUT-ADRIAN**	
Act Notarial nr. 69, din 06/08/2018 emis de NP TUDOSE IOANA ADRIANA (CERTIFICAT DE MOSTENITOR;);		
B8	Intabulare, drept de PROPRIETATE, dobandit prin Succesiune, cota actuala 1/8	A1
	1) **APOSTOL MARIA**	
B9	Intabulare, drept de PROPRIETATE, dobandit prin Succesiune, cota actuala 3/16	A1
	1) **APOSTOL LUIZA-NICOLETA**	

C. Partea III. SARCINI .

Inscrieri privind dezmembrămintele dreptului de proprietate, drepturi reale de garanţie şi sarcini	Referinţe
NU SUNT	

Anexa Nr. 1 La Partea I

Teren

Nr cadastral	Suprafaţa (mp)*	Observaţii / Referinţe
31434	1.500	

* Suprafaţa este determinată in planul de proiecţie Stereo 70.

DETALII LINIARE IMOBIL



Date referitoare la teren

Nr Crt	Categorie folosinţă	Intra vilan	Suprafaţa (mp)	Tarla	Parcelă	Nr. topo	Observaţii / Referinţe
1	arabil	NU	1.500	36	512/184	-	

Lungime Segmente

1) Valorile lungimilor segmentelor sunt obţinute din proiecţie în plan.

Punct început	X / Y	Punct sfârşit	X / Y	Lungime segment (** (m)
1	616.603,285 382.003,034	2	616.600,88 382.002,413	2.484
2	616.600,88 382.002,413	3	616.615,077 381.382,213	620.362
3	616.615,077 381.382,213	4	616.617,481 381.382,841	2.485
4	616.617,481 381.382,841	1	616.603,285 382.003,034	620.355

**** Lungimile segmentelor sunt determinate în planul de proiecţie Stereo 70 şi sunt rotunjite la 1 milimetru.**
***** Distanţa dintre puncte este formată din segmente cumulate ce sunt mai mici decât valoarea 1 milimetru.**

Extrasul de carte funciară generat prin sistemul informatic integrat al ANCPI conține informațiile din cartea funciară active la data generării. Acesta este valabil în condițiile prevăzute de art. 7 din Legea nr. 455/2001, coroborat cu art. 3 din O.U.G. nr. 41/2016, exclusiv în mediul electronic, pentru activități și procese administrative prevăzute de legislația în vigoare. Valabilitatea poate fi extinsă și în forma fizică a documentului, fără semnătură olografă, cu acceptul expres sau procedural al instituției publice ori entității care a solicitat prezentarea acestui extras.
Verificarea corectitudinii și realității informațiilor conținute de document se poate face la adresa **www.ancpi.ro/verificare**, folosind codul de verificare online disponibil în antet. Codul de verificare este valabil 30 de zile calendaristice de la momentul generării documentului.

Data și ora generării,
04/08/2025, 10:14

Acest document se eliberează gratuit pentru proprietarii imobilelor. Pentru alți solicitanți, costul extrasului este de 25 de lei la ghișeu, respectiv 20 de lei dacă este obținut online prin platforma http://epay.ancpi.ro

Oficiul de Cadastru şi Publicitate Imobiliară PRAHOVA
Biroul de Cadastru şi Publicitate Imobiliară Ploieşti

PLOIESTI, Str. Unirii nr. 2, Cod postal 100043, Tel: (0244) 51 95 69, Fax: (0244) 59 22 95

Nr.cerere	**131790**
Ziua	**01**
Luna	**08**
Anul	**2025**

Extras de Plan Cadastral de Carte Funciară pentru Imobil număr cadastral 31434 / UAT Fulga

TEREN Extravilan
Adresa: Jud. Prahova, UAT Fulga

Comuna/Oraş/Municipiu: Fulga

Nr. cadastral	Suprafaţa măsurată	Observaţii / Referinţe
31434	1500	

* Suprafaţa este determinată in planul de proiecţie Stereo 70.

DETALII LINIARE IMOBIL



Incadrare in zonă
scara 1:5000



Date referitoare la teren

Crt	Categoria de folosință	Intra vilan	Suprafaţa (mp)	Tarla	Parcelă	Observaţii / Referinţe
1	arabil	NU	1.500	36	512/184	
	TOTAL:		**1.500**			

Date referitoare la construcţii

Crt	Numar	Destinaţie construcţie	Supraf. (mp)	Situaţie juridică	Observaţii / Referinţe
Imobilul nu are in componență construcții					

Lungime Segmente
1) Valorile lungimilor segmentelor sunt obţinute din proiecţie în plan.

Punct început	X / Y	Punct sfârşit	X / Y	Lungime segment (** (m)
1	616.603,285 382.003,034	2	616.600,88 382.002,413	2.484
2	616.600,88 382.002,413	3	616.615,077 381.382,213	620.362
3	616.615,077 381.382,213	4	616.617,481 381.382,841	2.485
4	616.617,481 381.382,841	1	616.603,285 382.003,034	620.355

**** Lungimile segmentelor sunt determinate în planul de proiecţie Stereo 70 şi sunt rotunjite la 1 milimetru.**
***** Distanţa dintre puncte este formată din segmente cumulate ce sunt mai mici decât valoarea 1 milimetru.**

Certific că informațiile din prezentul extras sunt conforme cu datele din planul cadastral de carte funciară al OCPI PRAHOVA la data: 04-08-2025
Situația prezentată poate face obiectul unor modificări ulterioare, in condițiile Legii cadastrului și publicității imobiliare nr. 7/1996, republicată.

Consilier/Inspector de specialitate,

Ancuța-Elena Constantin

Oficiul de Cadastru şi Publicitate Imobiliară PRAHOVA
Biroul de Cadastru şi Publicitate Imobiliară Ploieşti

Nr. cerere	131788
Ziua	01
Luna	08
Anul	2025

Cod verificare
100192386230

EXTRAS DE CARTE FUNCIARĂ
PENTRU INFORMARE

Carte Funciară Nr. 31433 Fulga

A. Partea I. Descrierea imobilului

TEREN Extravilan

Adresa: Jud. Prahova, UAT Fulga

Nr. Crt	Nr. cadastral Nr. topografic	Suprafaţa* (mp)	Observaţii / Referinţe
A1	31433	1.000	Teren neimprejmuit;

B. Partea II. Proprietari şi acte

Înscrieri privitoare la dreptul de proprietate şi alte drepturi reale		Referinţe
131788 / 01/08/2025		
Registrul Cadastral al Imobilelor (UAT Fulga); Act Normativ lg.7/1996 emis de Parlamentul Romaniei;		
B1	Se infiinteaza cartea funciara a imobilului 31433 ca urmare a finalizarii inregistrarii sistematice. Imobilul se gaseste in registrul cadastral al imobilelor sub numarul 8745.	A1
Act Administrativ nr. 79136, din 07/01/1999 emis de CJSDPAT PRAHOVA (TITLU DE PROPRIETATE;);		
B2	Intabulare, drept de PROPRIETATE, dobandit prin Reconstituire, cota actuala 1/1	A1
	1) **LUCA MARIN**	

C. Partea III. SARCINI .

Inscrieri privind dezmembrămintele dreptului de proprietate, drepturi reale de garanţie şi sarcini	Referinţe
NU SUNT	

Anexa Nr. 1 La Partea I

Teren

Nr cadastral	Suprafaţa (mp)*	Observaţii / Referinţe
31433	1.000	

* Suprafaţa este determinată in planul de proiecţie Stereo 70.

DETALII LINIARE IMOBIL



Date referitoare la teren

Nr Crt	Categorie folosinţă	Intra vilan	Suprafaţa (mp)	Tarla	Parcelă	Nr. topo	Observaţii / Referinţe
1	arabil	NU	1.000	36	512/183	-	

Lungime Segmente

1) Valorile lungimilor segmentelor sunt obţinute din proiecţie în plan.

Punct început	X / Y	Punct sfârşit	X / Y	Lungime segment (** (m)
1	616.600,88 382.002,413	2	616.599,277 382.001,999	1.656
2	616.599,277 382.001,999	3	616.613,474 381.381,795	620.366
3	616.613,474 381.381,795	4	616.615,077 381.382,213	1.657
4	616.615,077 381.382,213	1	616.600,88 382.002,413	620.362

**** Lungimile segmentelor sunt determinate în planul de proiecţie Stereo 70 şi sunt rotunjite la 1 milimetru.**
***** Distanţa dintre puncte este formată din segmente cumulate ce sunt mai mici decât valoarea 1 milimetru.**

Extrasul de carte funciară generat prin sistemul informatic integrat al ANCPI conține informațiile din cartea funciară active la data generării. Acesta este valabil în condițiile prevăzute de art. 7 din Legea nr. 455/2001, coroborat cu art. 3 din O.U.G. nr. 41/2016, exclusiv în mediul electronic, pentru activități și procese administrative prevăzute de legislația în vigoare. Valabilitatea poate fi extinsă și în forma fizică a documentului, fără semnătură olografă, cu acceptul expres sau procedural al instituției publice ori entității care a solicitat prezentarea acestui extras.
Verificarea corectitudinii și realității informațiilor conținute de document se poate face la adresa **www.ancpi.ro/verificare**, folosind codul de verificare online disponibil în antet. Codul de verificare este valabil 30 de zile calendaristice de la momentul generării documentului.

Data și ora generării,
04/08/2025, 10:15

Acest document se eliberează gratuit pentru proprietarii imobilelor. Pentru alți solicitanți, costul extrasului este de 25 de lei la ghișeu, respectiv 20 de lei dacă este obținut online prin platforma http://epay.ancpi.ro

ANCPI
AGENȚIA NAȚIONALĂ DE CADASTRU ȘI PUBLICITATE IMOBILIARĂ

Oficiul de Cadastru şi Publicitate Imobiliară PRAHOVA
Biroul de Cadastru şi Publicitate Imobiliară Ploiești

PLOIESTI, Str. Unirii nr. 2, Cod postal 100043, Tel: (0244) 51 95 69, Fax: (0244) 59 22 95

Nr.cerere	**131788**
Ziua	**01**
Luna	**08**
Anul	**2025**

Extras de Plan Cadastral de Carte Funciară pentru Imobil număr cadastral 31433 / UAT Fulga

TEREN Extravilan
Adresa: Jud. Prahova, UAT Fulga

Comuna/Oraş/Municipiu: Fulga

Nr. cadastral	Suprafața măsurată	Observaţii / Referinţe
31433	1000	

* Suprafaţa este determinată in planul de proiecţie Stereo 70.

DETALII LINIARE IMOBIL



Incadrare in zonă
scara 1:5000



Date referitoare la teren

Crt	Categoria de folosință	Intra vilan	Suprafaţa (mp)	Tarla	Parcelă	Observaţii / Referinţe
1	arabil	NU	1.000	36	512/183	
	TOTAL:		**1.000**			

Date referitoare la construcţii

Crt	Numar	Destinaţie construcţie	Supraf. (mp)	Situaţie juridică	Observaţii / Referinţe
Imobilul nu are in componență construcții					

Lungime Segmente
1) Valorile lungimilor segmentelor sunt obţinute din proiecţie în plan.

Punct început	X / Y	Punct sfârşit	X / Y	Lungime segment (** (m)
1	616.600,88 382.002,413	2	616.599,277 382.001,999	1.656
2	616.599,277 382.001,999	3	616.613,474 381.381,795	620.366
3	616.613,474 381.381,795	4	616.615,077 381.382,213	1.657
4	616.615,077 381.382,213	1	616.600,88 382.002,413	620.362

**** Lungimile segmentelor sunt determinate în planul de proiecţie Stereo 70 şi sunt rotunjite la 1 milimetru.**
***** Distanţa dintre puncte este formată din segmente cumulate ce sunt mai mici decât valoarea 1 milimetru.**

Certific că informațiile din prezentul extras sunt conforme cu datele din planul cadastral de carte funciară al OCPI PRAHOVA la data: 04-08-2025
Situația prezentată poate face obiectul unor modificări ulterioare, in condițiile Legii cadastrului și publicității imobiliare nr. 7/1996, republicată.

Consilier/Inspector de specialitate,

Ancuța-Elena Constantin

Oficiul de Cadastru şi Publicitate Imobiliară PRAHOVA
Biroul de Cadastru şi Publicitate Imobiliară Ploieşti

Nr. cerere	131787
Ziua	01
Luna	08
Anul	2025

Cod verificare
100192386229

EXTRAS DE CARTE FUNCIARĂ
PENTRU INFORMARE

Carte Funciară Nr. 31432 Fulga

A. Partea I. Descrierea imobilului

TEREN Extravilan

Adresa: Jud. Prahova, UAT Fulga

Nr. Crt	Nr. cadastral Nr. topografic	Suprafaţa* (mp)	Observaţii / Referinţe
A1	31432	1.300	Teren neimprejmuit;

B. Partea II. Proprietari şi acte

Înscrieri privitoare la dreptul de proprietate şi alte drepturi reale		Referinţe
131787 / 01/08/2025		
Registrul Cadastral al Imobilelor (UAT Fulga); Act Normativ lg.7/1996 emis de Parlamentul Romaniei;		
B1	Se infiinteaza cartea funciara a imobilului 31432 ca urmare a finalizarii inregistrarii sistematice. Imobilul se gaseste in registrul cadastral al imobilelor sub numarul 8744.	A1
Act Administrativ nr. 44, din 12/03/2007 emis de CJSDPAT PRAHOVA (TITLU DE PROPRIETATE;);		
B2	Intabulare, drept de PROPRIETATE, dobandit prin Reconstituire, cota actuala 1/1	A1
	1) **SCARLAT RADU**	

C. Partea III. SARCINI .

Inscrieri privind dezmembrămintele dreptului de proprietate, drepturi reale de garanţie şi sarcini	Referinţe
NU SUNT	

Anexa Nr. 1 La Partea I

Teren

Nr cadastral	Suprafaţa (mp)*	Observaţii / Referinţe
31432	1.300	

* Suprafaţa este determinată in planul de proiecţie Stereo 70.

DETALII LINIARE IMOBIL



Date referitoare la teren

Nr Crt	Categorie folosinţă	Intra vilan	Suprafaţa (mp)	Tarla	Parcelă	Nr. topo	Observaţii / Referinţe
1	arabil	NU	1.300	36	512/182	-	

Lungime Segmente

1) Valorile lungimilor segmentelor sunt obţinute din proiecţie în plan.

Punct început	X / Y	Punct sfârşit	X / Y	Lungime segment (** (m)
1	616.599,277 382.001,999	2	616.597,194 382.001,461	2.151
2	616.597,194 382.001,461	3	616.611,391 381.381,251	620.372
3	616.611,391 381.381,251	4	616.613,474 381.381,795	2.153
4	616.613,474 381.381,795	1	616.599,277 382.001,999	620.366

**** Lungimile segmentelor sunt determinate în planul de proiecţie Stereo 70 şi sunt rotunjite la 1 milimetru.**
***** Distanţa dintre puncte este formată din segmente cumulate ce sunt mai mici decât valoarea 1 milimetru.**

Extrasul de carte funciară generat prin sistemul informatic integrat al ANCPI conține informațiile din cartea funciară active la data generării. Acesta este valabil în condițiile prevăzute de art. 7 din Legea nr. 455/2001, coroborat cu art. 3 din O.U.G. nr. 41/2016, exclusiv în mediul electronic, pentru activități și procese administrative prevăzute de legislația în vigoare. Valabilitatea poate fi extinsă și în forma fizică a documentului, fără semnătură olografă, cu acceptul expres sau procedural al instituției publice ori entității care a solicitat prezentarea acestui extras.
Verificarea corectitudinii și realității informațiilor conținute de document se poate face la adresa **www.ancpi.ro/verificare**, folosind codul de verificare online disponibil în antet. Codul de verificare este valabil 30 de zile calendaristice de la momentul generării documentului.

Data și ora generării,
04/08/2025, 10:15

Acest document se eliberează gratuit pentru proprietarii imobilelor. Pentru alți solicitanți, costul extrasului este de 25 de lei la ghișeu, respectiv 20 de lei dacă este obținut online prin platforma http://epay.ancpi.ro

ANCPI
AGENȚIA NAȚIONALĂ DE CADASTRU ȘI PUBLICITATE IMOBILIARĂ

Oficiul de Cadastru şi Publicitate Imobiliară PRAHOVA
Biroul de Cadastru şi Publicitate Imobiliară Ploiești

PLOIESTI, Str. Unirii nr. 2, Cod postal 100043, Tel: (0244) 51 95 69, Fax: (0244) 59 22 95

Nr.cerere	**131787**
Ziua	**01**
Luna	**08**
Anul	**2025**

Extras de Plan Cadastral de Carte Funciară pentru Imobil număr cadastral 31432 / UAT Fulga

TEREN Extravilan
Adresa: Jud. Prahova, UAT Fulga

Comuna/Oraş/Municipiu: Fulga

Nr. cadastral	Suprafața măsurată	Observaţii / Referinţe
31432	1300	

* Suprafaţa este determinată in planul de proiecţie Stereo 70.

DETALII LINIARE IMOBIL



Incadrare in zonă
scara 1:5000



Date referitoare la teren

Crt	Categoria de folosință	Intra vilan	Suprafaţa (mp)	Tarla	Parcelă	Observaţii / Referinţe
1	arabil	NU	1.300	36	512/182	
	TOTAL:		**1.300**			

Date referitoare la construcţii

Crt	Numar	Destinaţie construcţie	Supraf. (mp)	Situaţie juridică	Observaţii / Referinţe
Imobilul nu are in componență construcții					

Lungime Segmente
1) Valorile lungimilor segmentelor sunt obţinute din proiecţie în plan.

Punct început	X / Y	Punct sfârşit	X / Y	Lungime segment (** (m)
1	616.599,277 382.001,999	2	616.597,194 382.001,461	2.151
2	616.597,194 382.001,461	3	616.611,391 381.381,251	620.372
3	616.611,391 381.381,251	4	616.613,474 381.381,795	2.153
4	616.613,474 381.381,795	1	616.599,277 382.001,999	620.366

**** Lungimile segmentelor sunt determinate în planul de proiecţie Stereo 70 şi sunt rotunjite la 1 milimetru.**
***** Distanţa dintre puncte este formată din segmente cumulate ce sunt mai mici decât valoarea 1 milimetru.**

Certific că informațiile din prezentul extras sunt conforme cu datele din planul cadastral de carte funciară al OCPI PRAHOVA la data: 04-08-2025
Situația prezentată poate face obiectul unor modificări ulterioare, in condițiile Legii cadastrului și publicității imobiliare nr. 7/1996, republicată.

Consilier/Inspector de specialitate,

Ancuța-Elena Constantin

Oficiul de Cadastru şi Publicitate Imobiliară PRAHOVA
Biroul de Cadastru şi Publicitate Imobiliară Ploieşti

Nr. cerere	131786
Ziua	01
Luna	08
Anul	2025

Cod verificare
100192386228

EXTRAS DE CARTE FUNCIARĂ
PENTRU INFORMARE

Carte Funciară Nr. 31431 Fulga

A. Partea I. Descrierea imobilului

TEREN Extravilan

Adresa: Jud. Prahova, UAT Fulga

Nr. Crt	Nr. cadastral Nr. topografic	Suprafaţa* (mp)	Observaţii / Referinţe
A1	31431	1.000	Teren neimprejmuit;

B. Partea II. Proprietari şi acte

Înscrieri privitoare la dreptul de proprietate şi alte drepturi reale		Referinţe
131786 / 01/08/2025		
Registrul Cadastral al Imobilelor (UAT Fulga); Act Normativ lg.7/1996 emis de Parlamentul Romaniei;		
B1	Se infiinteaza cartea funciara a imobilului 31431 ca urmare a finalizarii inregistrarii sistematice. Imobilul se gaseste in registrul cadastral al imobilelor sub numarul 8743.	A1
Act Notarial nr. 716, din 19/04/2016 emis de BIN CALIN MARIA (ACT DE PARTAJ VOLUNTAR;);		
B2	Intabulare, drept de PROPRIETATE, dobandit prin Iesire Din Indiviziune, cota actuala 1/1	A1
	1) **DRAGOMIR MARIA**	

C. Partea III. SARCINI .

Inscrieri privind dezmembrămintele dreptului de proprietate, drepturi reale de garanţie şi sarcini	Referinţe
NU SUNT	

Anexa Nr. 1 La Partea I

Teren

Nr cadastral	Suprafaţa (mp)*	Observaţii / Referinţe
31431	1.000	

* Suprafaţa este determinată in planul de proiecţie Stereo 70.

DETALII LINIARE IMOBIL



Date referitoare la teren

Nr Crt	Categorie folosinţă	Intra vilan	Suprafaţa (mp)	Tarla	Parcelă	Nr. topo	Observaţii / Referinţe
1	arabil	NU	1.000	36	512/181	-	

Lungime Segmente

1) Valorile lungimilor segmentelor sunt obţinute din proiecţie în plan.

Punct început	X / Y	Punct sfârşit	X / Y	Lungime segment (** (m)
1	616.597,194 382.001,461	2	616.595,591 382.001,047	1.656
2	616.595,591 382.001,047	3	616.609,788 381.380,833	620.376
3	616.609,788 381.380,833	4	616.611,391 381.381,251	1.657
4	616.611,391 381.381,251	1	616.597,194 382.001,461	620.372

**** Lungimile segmentelor sunt determinate în planul de proiecţie Stereo 70 şi sunt rotunjite la 1 milimetru.**
***** Distanţa dintre puncte este formată din segmente cumulate ce sunt mai mici decât valoarea 1 milimetru.**

Extrasul de carte funciară generat prin sistemul informatic integrat al ANCPI conține informațiile din cartea funciară active la data generării. Acesta este valabil în condițiile prevăzute de art. 7 din Legea nr. 455/2001, coroborat cu art. 3 din O.U.G. nr. 41/2016, exclusiv în mediul electronic, pentru activități și procese administrative prevăzute de legislația în vigoare. Valabilitatea poate fi extinsă și în forma fizică a documentului, fără semnătură olografă, cu acceptul expres sau procedural al instituției publice ori entității care a solicitat prezentarea acestui extras.
Verificarea corectitudinii și realității informațiilor conținute de document se poate face la adresa **www.ancpi.ro/verificare**, folosind codul de verificare online disponibil în antet. Codul de verificare este valabil 30 de zile calendaristice de la momentul generării documentului.

Data și ora generării,
04/08/2025, 10:15

Acest document se eliberează gratuit pentru proprietarii imobilelor. Pentru alți solicitanți, costul extrasului este de 25 de lei la ghișeu, respectiv 20 de lei dacă este obținut online prin platforma http://epay.ancpi.ro

Oficiul de Cadastru şi Publicitate Imobiliară PRAHOVA
Biroul de Cadastru şi Publicitate Imobiliară Ploieşti

PLOIESTI, Str. Unirii nr. 2, Cod postal 100043, Tel: (0244) 51 95 69, Fax: (0244) 59 22 95

Nr.cerere	**131786**
Ziua	**01**
Luna	**08**
Anul	**2025**

Extras de Plan Cadastral de Carte Funciară pentru Imobil număr cadastral 31431 / UAT Fulga

TEREN Extravilan
Adresa: Jud. Prahova, UAT Fulga

Comuna/Oraş/Municipiu: Fulga

Nr. cadastral	Suprafaţa măsurată	Observaţii / Referinţe
31431	1000	

* Suprafaţa este determinată in planul de proiecţie Stereo 70.

DETALII LINIARE IMOBIL



Incadrare in zonă
scara 1:5000



Date referitoare la teren

Crt	Categoria de folosință	Intra vilan	Suprafaţa (mp)	Tarla	Parcelă	Observaţii / Referinţe
1	arabil	NU	1.000	36	512/181	
	TOTAL:		**1.000**			

Date referitoare la construcţii

Crt	Numar	Destinaţie construcţie	Supraf. (mp)	Situaţie juridică	Observaţii / Referinţe
Imobilul nu are in componență construcții					

Lungime Segmente
1) Valorile lungimilor segmentelor sunt obţinute din proiecţie în plan.

Punct început	X / Y	Punct sfârşit	X / Y	Lungime segment (** (m)
1	616.597,194 382.001,461	2	616.595,591 382.001,047	1.656
2	616.595,591 382.001,047	3	616.609,788 381.380,833	620.376
3	616.609,788 381.380,833	4	616.611,391 381.381,251	1.657
4	616.611,391 381.381,251	1	616.597,194 382.001,461	620.372

**** Lungimile segmentelor sunt determinate în planul de proiecţie Stereo 70 şi sunt rotunjite la 1 milimetru.**
***** Distanţa dintre puncte este formată din segmente cumulate ce sunt mai mici decât valoarea 1 milimetru.**

Certific că informațiile din prezentul extras sunt conforme cu datele din planul cadastral de carte funciară al OCPI PRAHOVA la data: 04-08-2025
Situația prezentată poate face obiectul unor modificări ulterioare, in condițiile Legii cadastrului și publicității imobiliare nr. 7/1996, republicată.

Consilier/Inspector de specialitate,

Ancuța-Elena Constantin

Oficiul de Cadastru şi Publicitate Imobiliară PRAHOVA
Biroul de Cadastru şi Publicitate Imobiliară Ploieşti

Nr. cerere	131785
Ziua	01
Luna	08
Anul	2025

Cod verificare
100192386227

EXTRAS DE CARTE FUNCIARĂ
PENTRU INFORMARE

Carte Funciară Nr. 31430 Fulga

A. Partea I. Descrierea imobilului

TEREN Extravilan

Adresa: Jud. Prahova, UAT Fulga

Nr. Crt	Nr. cadastral Nr. topografic	Suprafaţa* (mp)	Observaţii / Referinţe
A1	31430	1.700	Teren neimprejmuit;

B. Partea II. Proprietari şi acte

Înscrieri privitoare la dreptul de proprietate şi alte drepturi reale		Referinţe
131785 / 01/08/2025		
Registrul Cadastral al Imobilelor (UAT Fulga); Act Normativ lg.7/1996 emis de Parlamentul Romaniei;		
B1	Se infiinteaza cartea funciara a imobilului 31430 ca urmare a finalizarii inregistrarii sistematice. Imobilul se gaseste in registrul cadastral al imobilelor sub numarul 8742.	A1
Act Notarial nr. 492, din 12/10/2022 emis de NP BURTICA ADELA (CERTIFICAT DE MOSTENITOR; Certificat de mostenitor nr.490/12.10.2022 emis de NP Burtica Adela. Certificat de mostenitor nr.491/12.10.2022 emis de NP Burtica Adela);		
B2	Intabulare, drept de PROPRIETATE, dobandit prin Succesiune, cota actuala 1/1	A1
	1) **ŞTEFAN IULIANA-DANIELA**	

C. Partea III. SARCINI .

Inscrieri privind dezmembrămintele dreptului de proprietate, drepturi reale de garanţie şi sarcini	Referinţe
NU SUNT	

Anexa Nr. 1 La Partea I

Teren

Nr cadastral	Suprafaţa (mp)*	Observaţii / Referinţe
31430	1.700	

* Suprafaţa este determinată in planul de proiecţie Stereo 70.

DETALII LINIARE IMOBIL



Date referitoare la teren

Nr Crt	Categorie folosinţă	Intra vilan	Suprafaţa (mp)	Tarla	Parcelă	Nr. topo	Observaţii / Referinţe
1	arabil	NU	1.700	36	512/180	-	

Lungime Segmente

1) Valorile lungimilor segmentelor sunt obţinute din proiecţie în plan.

Punct început	X / Y	Punct sfârşit	X / Y	Lungime segment (** (m)
1	616.595,591 382.001,047	2	616.592,866 382.000,343	2.814
2	616.592,866 382.000,343	3	616.607,063 381.380,122	620.383
3	616.607,063 381.380,122	4	616.609,788 381.380,833	2.816
4	616.609,788 381.380,833	1	616.595,591 382.001,047	620.376

**** Lungimile segmentelor sunt determinate în planul de proiecţie Stereo 70 şi sunt rotunjite la 1 milimetru.**
***** Distanţa dintre puncte este formată din segmente cumulate ce sunt mai mici decât valoarea 1 milimetru.**

Extrasul de carte funciară generat prin sistemul informatic integrat al ANCPI conține informațiile din cartea funciară active la data generării. Acesta este valabil în condițiile prevăzute de art. 7 din Legea nr. 455/2001, coroborat cu art. 3 din O.U.G. nr. 41/2016, exclusiv în mediul electronic, pentru activități și procese administrative prevăzute de legislația în vigoare. Valabilitatea poate fi extinsă și în forma fizică a documentului, fără semnătură olografă, cu acceptul expres sau procedural al instituției publice ori entității care a solicitat prezentarea acestui extras.
Verificarea corectitudinii și realității informațiilor conținute de document se poate face la adresa **www.ancpi.ro/verificare**, folosind codul de verificare online disponibil în antet. Codul de verificare este valabil 30 de zile calendaristice de la momentul generării documentului.

Data și ora generării,
04/08/2025, 10:15

Acest document se eliberează gratuit pentru proprietarii imobilelor. Pentru alți solicitanți, costul extrasului este de 25 de lei la ghișeu, respectiv 20 de lei dacă este obținut online prin platforma http://epay.ancpi.ro

Oficiul de Cadastru şi Publicitate Imobiliară PRAHOVA
Biroul de Cadastru şi Publicitate Imobiliară Ploieşti

PLOIESTI, Str. Unirii nr. 2, Cod postal 100043, Tel: (0244) 51 95 69, Fax: (0244) 59 22 95

Nr.cerere	**131785**
Ziua	**01**
Luna	**08**
Anul	**2025**

Extras de Plan Cadastral de Carte Funciară pentru Imobil număr cadastral 31430 / UAT Fulga

TEREN Extravilan
Adresa: Jud. Prahova, UAT Fulga

Comuna/Oraş/Municipiu: Fulga

Nr. cadastral	Suprafaţa măsurată	Observaţii / Referinţe
31430	1700	

* Suprafaţa este determinată in planul de proiecţie Stereo 70.

DETALII LINIARE IMOBIL



Incadrare in zonă
scara 1:5000



Date referitoare la teren

Crt	Categoria de folosință	Intra vilan	Suprafaţa (mp)	Tarla	Parcelă	Observaţii / Referinţe
1	arabil	NU	1.700	36	512/180	
	TOTAL:		**1.700**			

Date referitoare la construcţii

Crt	Numar	Destinaţie construcţie	Supraf. (mp)	Situaţie juridică	Observaţii / Referinţe
Imobilul nu are in componență construcții					

Lungime Segmente
1) Valorile lungimilor segmentelor sunt obţinute din proiecţie în plan.

Punct început	X / Y	Punct sfârşit	X / Y	Lungime segment (** (m)
1	616.595,591 382.001,047	2	616.592,866 382.000,343	2.814
2	616.592,866 382.000,343	3	616.607,063 381.380,122	620.383
3	616.607,063 381.380,122	4	616.609,788 381.380,833	2.816
4	616.609,788 381.380,833	1	616.595,591 382.001,047	620.376

**** Lungimile segmentelor sunt determinate în planul de proiecţie Stereo 70 şi sunt rotunjite la 1 milimetru.**
***** Distanţa dintre puncte este formată din segmente cumulate ce sunt mai mici decât valoarea 1 milimetru.**

Certific că informațiile din prezentul extras sunt conforme cu datele din planul cadastral de carte funciară al OCPI PRAHOVA la data: 04-08-2025
Situația prezentată poate face obiectul unor modificări ulterioare, in condițiile Legii cadastrului și publicității imobiliare nr. 7/1996, republicată.

Consilier/Inspector de specialitate,

Ancuța-Elena Constantin

Oficiul de Cadastru şi Publicitate Imobiliară PRAHOVA
Biroul de Cadastru şi Publicitate Imobiliară Ploieşti

Nr. cerere	131784
Ziua	01
Luna	08
Anul	2025

Cod verificare
100192386226

EXTRAS DE CARTE FUNCIARĂ
PENTRU INFORMARE

Carte Funciară Nr. 31429 Fulga

A. Partea I. Descrierea imobilului

TEREN Extravilan

Adresa: Jud. Prahova, UAT Fulga

Nr. Crt	Nr. cadastral Nr. topografic	Suprafaţa* (mp)	Observaţii / Referinţe
A1	31429	1.200	Teren neimprejmuit;

B. Partea II. Proprietari şi acte

Înscrieri privitoare la dreptul de proprietate şi alte drepturi reale		Referinţe
131784 / 01/08/2025		
Registrul Cadastral al Imobilelor (UAT Fulga); Act Normativ lg.7/1996 emis de Parlamentul Romaniei;		
B1	Se infiinteaza cartea funciara a imobilului 31429 ca urmare a finalizarii inregistrarii sistematice. Imobilul se gaseste in registrul cadastral al imobilelor sub numarul 8741.	A1
Act Administrativ nr. 83012, din 28/07/1999 emis de CJSDPAT PRAHOVA (TITLU DE PROPRIETATE;);		
B2	Intabulare, drept de PROPRIETATE, dobandit prin Reconstituire, cota actuala 1/1	A1
	1) **PUTINA IANCU** 2) **SCARLAT MARIN** 3) **SCARLAT ION** 4) **SCARLAT ELENA** 5) **LUNGU ELENA**	

C. Partea III. SARCINI .

Inscrieri privind dezmembrămintele dreptului de proprietate, drepturi reale de garanţie şi sarcini	Referinţe
NU SUNT	

Anexa Nr. 1 La Partea I

Teren

Nr cadastral	Suprafaţa (mp)*	Observaţii / Referinţe
31429	1.200	

* Suprafaţa este determinată in planul de proiecţie Stereo 70.

DETALII LINIARE IMOBIL



Date referitoare la teren

Nr Crt	Categorie folosinţă	Intra vilan	Suprafaţa (mp)	Tarla	Parcelă	Nr. topo	Observaţii / Referinţe
1	arabil	NU	1.200	36	512/179	-	

Lungime Segmente
1) Valorile lungimilor segmentelor sunt obţinute din proiecţie în plan.

Punct început	X / Y	Punct sfârşit	X / Y	Lungime segment (** (m)
1	616.592,866 382.000,343	2	616.590,943 381.999,847	1.986
2	616.590,943 381.999,847	3	616.605,14 381.379,62	620.389
3	616.605,14 381.379,62	4	616.607,063 381.380,122	1.987
4	616.607,063 381.380,122	1	616.592,866 382.000,343	620.383

**** Lungimile segmentelor sunt determinate în planul de proiecţie Stereo 70 şi sunt rotunjite la 1 milimetru.**
***** Distanţa dintre puncte este formată din segmente cumulate ce sunt mai mici decât valoarea 1 milimetru.**

Extrasul de carte funciară generat prin sistemul informatic integrat al ANCPI conține informațiile din cartea funciară active la data generării. Acesta este valabil în condițiile prevăzute de art. 7 din Legea nr. 455/2001, coroborat cu art. 3 din O.U.G. nr. 41/2016, exclusiv în mediul electronic, pentru activități și procese administrative prevăzute de legislația în vigoare. Valabilitatea poate fi extinsă și în forma fizică a documentului, fără semnătură olografă, cu acceptul expres sau procedural al instituției publice ori entității care a solicitat prezentarea acestui extras.
Verificarea corectitudinii și realității informațiilor conținute de document se poate face la adresa **www.ancpi.ro/verificare**, folosind codul de verificare online disponibil în antet. Codul de verificare este valabil 30 de zile calendaristice de la momentul generării documentului.

Data și ora generării,
04/08/2025, 10:15

Acest document se eliberează gratuit pentru proprietarii imobilelor. Pentru alți solicitanți, costul extrasului este de 25 de lei la ghișeu, respectiv 20 de lei dacă este obținut online prin platforma http://epay.ancpi.ro

Oficiul de Cadastru şi Publicitate Imobiliară PRAHOVA
Biroul de Cadastru şi Publicitate Imobiliară Ploieşti

PLOIESTI, Str. Unirii nr. 2, Cod postal 100043, Tel: (0244) 51 95 69, Fax: (0244) 59 22 95

Nr.cerere	**131784**
Ziua	**01**
Luna	**08**
Anul	**2025**

Extras de Plan Cadastral de Carte Funciară pentru Imobil număr cadastral 31429 / UAT Fulga

TEREN Extravilan
Adresa: Jud. Prahova, UAT Fulga

Comuna/Oraş/Municipiu: Fulga

Nr. cadastral	Suprafaţa măsurată	Observaţii / Referinţe
31429	1200	

* Suprafaţa este determinată in planul de proiecţie Stereo 70.

DETALII LINIARE IMOBIL



Incadrare in zonă
scara 1:5000



Date referitoare la teren

Crt	Categoria de folosință	Intra vilan	Suprafaţa (mp)	Tarla	Parcelă	Observaţii / Referinţe
1	arabil	NU	1.200	36	512/179	
	TOTAL:		**1.200**			

Date referitoare la construcţii

Crt	Numar	Destinaţie construcţie	Supraf. (mp)	Situaţie juridică	Observaţii / Referinţe
Imobilul nu are in componență construcții					

Lungime Segmente
1) Valorile lungimilor segmentelor sunt obţinute din proiecţie în plan.

Punct început	X / Y	Punct sfârşit	X / Y	Lungime segment (** (m)
1	616.592,866 382.000,343	2	616.590,943 381.999,847	1.986
2	616.590,943 381.999,847	3	616.605,14 381.379,62	620.389
3	616.605,14 381.379,62	4	616.607,063 381.380,122	1.987
4	616.607,063 381.380,122	1	616.592,866 382.000,343	620.383

**** Lungimile segmentelor sunt determinate în planul de proiecţie Stereo 70 şi sunt rotunjite la 1 milimetru.**
***** Distanţa dintre puncte este formată din segmente cumulate ce sunt mai mici decât valoarea 1 milimetru.**

Certific că informațiile din prezentul extras sunt conforme cu datele din planul cadastral de carte funciară al OCPI PRAHOVA la data: 04-08-2025
Situația prezentată poate face obiectul unor modificări ulterioare, in condițiile Legii cadastrului și publicității imobiliare nr. 7/1996, republicată.

Consilier/Inspector de specialitate,

Ancuța-Elena Constantin

Oficiul de Cadastru şi Publicitate Imobiliară PRAHOVA
Biroul de Cadastru şi Publicitate Imobiliară Ploieşti

Nr. cerere	131783
Ziua	01
Luna	08
Anul	2025

Cod verificare
100192386224

EXTRAS DE CARTE FUNCIARĂ
PENTRU INFORMARE

Carte Funciară Nr. 31428 Fulga

A. Partea I. Descrierea imobilului

TEREN Extravilan

Adresa: Jud. Prahova, UAT Fulga

Nr. Crt	Nr. cadastral Nr. topografic	Suprafaţa* (mp)	Observaţii / Referinţe
A1	31428	600	Teren neimprejmuit;

B. Partea II. Proprietari şi acte

Înscrieri privitoare la dreptul de proprietate şi alte drepturi reale		Referinţe
131783 / 01/08/2025		
Registrul Cadastral al Imobilelor (UAT Fulga); Act Normativ lg.7/1996 emis de Parlamentul Romaniei;		
B1	Se infiinteaza cartea funciara a imobilului 31428 ca urmare a finalizarii inregistrarii sistematice. Imobilul se gaseste in registrul cadastral al imobilelor sub numarul 8740.	A1
Act Administrativ nr. 82646, din 14/07/1999 emis de CJSDPAT PRAHOVA (TITLU DE PROPRIETATE;);		
B2	Intabulare, drept de PROPRIETATE, dobandit prin Reconstituire, cota actuala 1/1	A1
	1) **MATAC GHEORGHE**	

C. Partea III. SARCINI .

Inscrieri privind dezmembrămintele dreptului de proprietate, drepturi reale de garanţie şi sarcini	Referinţe
NU SUNT	

Anexa Nr. 1 La Partea I

Teren

Nr cadastral	Suprafaţa (mp)*	Observaţii / Referinţe
31428	600	

* Suprafaţa este determinată in planul de proiecţie Stereo 70.

DETALII LINIARE IMOBIL



Date referitoare la teren

Nr Crt	Categorie folosinţă	Intra vilan	Suprafaţa (mp)	Tarla	Parcelă	Nr. topo	Observaţii / Referinţe
1	arabil	NU	600	36	512/178	-	

Lungime Segmente
1) Valorile lungimilor segmentelor sunt obţinute din proiecţie în plan.

Punct început	X / Y	Punct sfârşit	X / Y	Lungime segment (** (m)
1	616.590,943 381.999,847	2	616.589,981 381.999,598	0.994
2	616.589,981 381.999,598	3	616.604,178 381.379,369	620.391
3	616.604,178 381.379,369	4	616.605,14 381.379,62	0.994
4	616.605,14 381.379,62	1	616.590,943 381.999,847	620.389

**** Lungimile segmentelor sunt determinate în planul de proiecţie Stereo 70 şi sunt rotunjite la 1 milimetru.**
***** Distanţa dintre puncte este formată din segmente cumulate ce sunt mai mici decât valoarea 1 milimetru.**

Extrasul de carte funciară generat prin sistemul informatic integrat al ANCPI conține informațiile din cartea funciară active la data generării. Acesta este valabil în condițiile prevăzute de art. 7 din Legea nr. 455/2001, coroborat cu art. 3 din O.U.G. nr. 41/2016, exclusiv în mediul electronic, pentru activități și procese administrative prevăzute de legislația în vigoare. Valabilitatea poate fi extinsă și în forma fizică a documentului, fără semnătură olografă, cu acceptul expres sau procedural al instituției publice ori entității care a solicitat prezentarea acestui extras.
Verificarea corectitudinii și realității informațiilor conținute de document se poate face la adresa **www.ancpi.ro/verificare**, folosind codul de verificare online disponibil în antet. Codul de verificare este valabil 30 de zile calendaristice de la momentul generării documentului.

Data și ora generării,
04/08/2025, 10:15

Acest document se eliberează gratuit pentru proprietarii imobilelor. Pentru alți solicitanți, costul extrasului este de 25 de lei la ghișeu, respectiv 20 de lei dacă este obținut online prin platforma http://epay.ancpi.ro

Oficiul de Cadastru şi Publicitate Imobiliară PRAHOVA
Biroul de Cadastru şi Publicitate Imobiliară Ploieşti

PLOIESTI, Str. Unirii nr. 2, Cod postal 100043, Tel: (0244) 51 95 69, Fax: (0244) 59 22 95

Nr.cerere	**131783**
Ziua	**01**
Luna	**08**
Anul	**2025**

Extras de Plan Cadastral de Carte Funciară pentru Imobil număr cadastral 31428 / UAT Fulga

TEREN Extravilan
Adresa: Jud. Prahova, UAT Fulga

Comuna/Oraş/Municipiu: Fulga

Nr. cadastral	Suprafaţa măsurată	Observaţii / Referinţe
31428	600	

* Suprafaţa este determinată in planul de proiecţie Stereo 70.

DETALII LINIARE IMOBIL



Incadrare in zonă
scara 1:5000



Date referitoare la teren

Crt	Categoria de folosință	Intra vilan	Suprafaţa (mp)	Tarla	Parcelă	Observaţii / Referinţe
1	arabil	NU	600	36	512/178	
	TOTAL:		**600**			

Date referitoare la construcţii

Crt	Numar	Destinaţie construcţie	Supraf. (mp)	Situaţie juridică	Observaţii / Referinţe
Imobilul nu are in componență construcții					

Lungime Segmente
1) Valorile lungimilor segmentelor sunt obţinute din proiecţie în plan.

Punct început	X / Y	Punct sfârşit	X / Y	Lungime segment (** (m)
1	616.590,943 381.999,847	2	616.589,981 381.999,598	0.994
2	616.589,981 381.999,598	3	616.604,178 381.379,369	620.391
3	616.604,178 381.379,369	4	616.605,14 381.379,62	0.994
4	616.605,14 381.379,62	1	616.590,943 381.999,847	620.389

**** Lungimile segmentelor sunt determinate în planul de proiecţie Stereo 70 şi sunt rotunjite la 1 milimetru.**
***** Distanţa dintre puncte este formată din segmente cumulate ce sunt mai mici decât valoarea 1 milimetru.**

Certific că informațiile din prezentul extras sunt conforme cu datele din planul cadastral de carte funciară al OCPI PRAHOVA la data: 04-08-2025
Situația prezentată poate face obiectul unor modificări ulterioare, in condițiile Legii cadastrului și publicității imobiliare nr. 7/1996, republicată.

Consilier/Inspector de specialitate,

Ancuța-Elena Constantin

Oficiul de Cadastru şi Publicitate Imobiliară PRAHOVA
Biroul de Cadastru şi Publicitate Imobiliară Ploieşti

Nr. cerere	131782
Ziua	01
Luna	08
Anul	2025

Cod verificare
100192386223

EXTRAS DE CARTE FUNCIARĂ
PENTRU INFORMARE

Carte Funciară Nr. 31427 Fulga

A. Partea I. Descrierea imobilului

TEREN Extravilan

Adresa: Jud. Prahova, UAT Fulga

Nr. Crt	Nr. cadastral Nr. topografic	Suprafaţa* (mp)	Observaţii / Referinţe
A1	31427	800	Teren neimprejmuit;

B. Partea II. Proprietari şi acte

Înscrieri privitoare la dreptul de proprietate şi alte drepturi reale		Referinţe
131782 / 01/08/2025		
Registrul Cadastral al Imobilelor (UAT Fulga); Act Normativ lg.7/1996 emis de Parlamentul Romaniei;		
B1	Se infiinteaza cartea funciara a imobilului 31427 ca urmare a finalizarii inregistrarii sistematice. Imobilul se gaseste in registrul cadastral al imobilelor sub numarul 8739.	A1
Act Administrativ nr. 81978, din 09/07/1999 emis de CJSDPAT PRAHOVA (TITLU DE PROPRIETATE;);		
B2	Intabulare, drept de PROPRIETATE, dobandit prin Reconstituire, cota actuala 1/1	A1
	1) **MATAC GHEORGHE** 2) **MARCU STANA** 3) **SCARLAT ALEXANDRU**	

C. Partea III. SARCINI .

Inscrieri privind dezmembrămintele dreptului de proprietate, drepturi reale de garanţie şi sarcini	Referinţe
NU SUNT	

Anexa Nr. 1 La Partea I

Teren

Nr cadastral	Suprafaţa (mp)*	Observaţii / Referinţe
31427	800	

* Suprafaţa este determinată in planul de proiecţie Stereo 70.

DETALII LINIARE IMOBIL



Date referitoare la teren

Nr Crt	Categorie folosinţă	Intra vilan	Suprafaţa (mp)	Tarla	Parcelă	Nr. topo	Observaţii / Referinţe
1	arabil	NU	800	36	512/177	-	

Lungime Segmente
1) Valorile lungimilor segmentelor sunt obţinute din proiecţie în plan.

Punct început	X / Y	Punct sfârşit	X / Y	Lungime segment (** (m)
1	616.589,981 381.999,598	2	616.588,699 381.999,267	1.324
2	616.588,699 381.999,267	3	616.602,896 381.379,034	620.395
3	616.602,896 381.379,034	4	616.604,178 381.379,369	1.325
4	616.604,178 381.379,369	1	616.589,981 381.999,598	620.391

**** Lungimile segmentelor sunt determinate în planul de proiecţie Stereo 70 şi sunt rotunjite la 1 milimetru.**
***** Distanţa dintre puncte este formată din segmente cumulate ce sunt mai mici decât valoarea 1 milimetru.**

Extrasul de carte funciară generat prin sistemul informatic integrat al ANCPI conține informațiile din cartea funciară active la data generării. Acesta este valabil în condițiile prevăzute de art. 7 din Legea nr. 455/2001, coroborat cu art. 3 din O.U.G. nr. 41/2016, exclusiv în mediul electronic, pentru activități și procese administrative prevăzute de legislația în vigoare. Valabilitatea poate fi extinsă și în forma fizică a documentului, fără semnătură olografă, cu acceptul expres sau procedural al instituției publice ori entității care a solicitat prezentarea acestui extras.
Verificarea corectitudinii și realității informațiilor conținute de document se poate face la adresa **www.ancpi.ro/verificare**, folosind codul de verificare online disponibil în antet. Codul de verificare este valabil 30 de zile calendaristice de la momentul generării documentului.

Data și ora generării,
04/08/2025, 10:15

Acest document se eliberează gratuit pentru proprietarii imobilelor. Pentru alți solicitanți, costul extrasului este de 25 de lei la ghișeu, respectiv 20 de lei dacă este obținut online prin platforma http://epay.ancpi.ro

Oficiul de Cadastru şi Publicitate Imobiliară PRAHOVA
Biroul de Cadastru şi Publicitate Imobiliară Ploieşti

PLOIESTI, Str. Unirii nr. 2, Cod postal 100043, Tel: (0244) 51 95 69, Fax: (0244) 59 22 95

Nr.cerere	**131782**
Ziua	**01**
Luna	**08**
Anul	**2025**

Extras de Plan Cadastral de Carte Funciară pentru Imobil număr cadastral 31427 / UAT Fulga

TEREN Extravilan
Adresa: Jud. Prahova, UAT Fulga

Comuna/Oraş/Municipiu: Fulga

Nr. cadastral	Suprafaţa măsurată	Observaţii / Referinţe
31427	800	

* Suprafaţa este determinată in planul de proiecţie Stereo 70.

DETALII LINIARE IMOBIL



Incadrare in zonă
scara 1:5000



Date referitoare la teren

Crt	Categoria de folosință	Intra vilan	Suprafaţa (mp)	Tarla	Parcelă	Observaţii / Referinţe
1	arabil	NU	800	36	512/177	
	TOTAL:		**800**			

Date referitoare la construcţii

Crt	Numar	Destinaţie construcţie	Supraf. (mp)	Situaţie juridică	Observaţii / Referinţe
Imobilul nu are in componență construcții					

Lungime Segmente
1) Valorile lungimilor segmentelor sunt obţinute din proiecţie în plan.

Punct început	X / Y	Punct sfârşit	X / Y	Lungime segment (** (m)
1	616.589,981 381.999,598	2	616.588,699 381.999,267	1.324
2	616.588,699 381.999,267	3	616.602,896 381.379,034	620.395
3	616.602,896 381.379,034	4	616.604,178 381.379,369	1.325
4	616.604,178 381.379,369	1	616.589,981 381.999,598	620.391

**** Lungimile segmentelor sunt determinate în planul de proiecţie Stereo 70 şi sunt rotunjite la 1 milimetru.**
***** Distanţa dintre puncte este formată din segmente cumulate ce sunt mai mici decât valoarea 1 milimetru.**

Certific că informațiile din prezentul extras sunt conforme cu datele din planul cadastral de carte funciară al OCPI PRAHOVA la data: 04-08-2025
Situația prezentată poate face obiectul unor modificări ulterioare, in condițiile Legii cadastrului și publicității imobiliare nr. 7/1996, republicată.

Consilier/Inspector de specialitate,

Ancuța-Elena Constantin

Oficiul de Cadastru şi Publicitate Imobiliară PRAHOVA
Biroul de Cadastru şi Publicitate Imobiliară Ploieşti

Nr. cerere	131781
Ziua	01
Luna	08
Anul	2025

Cod verificare
100192386222

EXTRAS DE CARTE FUNCIARĂ
PENTRU INFORMARE

Carte Funciară Nr. 31426 Fulga

A. Partea I. Descrierea imobilului

TEREN Extravilan

Adresa: Jud. Prahova, UAT Fulga

Nr. Crt	Nr. cadastral Nr. topografic	Suprafaţa* (mp)	Observaţii / Referinţe
A1	31426	1.300	Teren neimprejmuit;

B. Partea II. Proprietari şi acte

Înscrieri privitoare la dreptul de proprietate şi alte drepturi reale		Referinţe
131781 / 01/08/2025		
Registrul Cadastral al Imobilelor (UAT Fulga); Act Normativ lg.7/1996 emis de Parlamentul Romaniei;		
B1	Se infiinteaza cartea funciara a imobilului 31426 ca urmare a finalizarii inregistrarii sistematice. Imobilul se gaseste in registrul cadastral al imobilelor sub numarul 8738.	A1
Act Administrativ nr. 79120, din 08/01/1999 emis de CJSDPAT PRAHOVA (TITLU DE PROPRIETATE;);		
B2	Intabulare, drept de PROPRIETATE, dobandit prin Reconstituire, cota actuala 1/1	A1
	1) **MATAC ION**	

C. Partea III. SARCINI .

Inscrieri privind dezmembrămintele dreptului de proprietate, drepturi reale de garanţie şi sarcini	Referinţe
NU SUNT	

Anexa Nr. 1 La Partea I

Teren

Nr cadastral	Suprafaţa (mp)*	Observaţii / Referinţe
31426	1.300	

* Suprafaţa este determinată in planul de proiecţie Stereo 70.

DETALII LINIARE IMOBIL



Date referitoare la teren

Nr Crt	Categorie folosinţă	Intra vilan	Suprafaţa (mp)	Tarla	Parcelă	Nr. topo	Observaţii / Referinţe
1	arabil	NU	1.300	36	512/176	-	

Lungime Segmente

1) Valorile lungimilor segmentelor sunt obţinute din proiecţie în plan.

Punct început	X / Y	Punct sfârşit	X / Y	Lungime segment (** (m)
1	616.588,699 381.999,267	2	616.586,615 381.998,729	2.152
2	616.586,615 381.998,729	3	616.600,813 381.378,49	620.401
3	616.600,813 381.378,49	4	616.602,896 381.379,034	2.153
4	616.602,896 381.379,034	1	616.588,699 381.999,267	620.395

**** Lungimile segmentelor sunt determinate în planul de proiecţie Stereo 70 şi sunt rotunjite la 1 milimetru.**
***** Distanţa dintre puncte este formată din segmente cumulate ce sunt mai mici decât valoarea 1 milimetru.**

Extrasul de carte funciară generat prin sistemul informatic integrat al ANCPI conține informațiile din cartea funciară active la data generării. Acesta este valabil în condițiile prevăzute de art. 7 din Legea nr. 455/2001, coroborat cu art. 3 din O.U.G. nr. 41/2016, exclusiv în mediul electronic, pentru activități și procese administrative prevăzute de legislația în vigoare. Valabilitatea poate fi extinsă și în forma fizică a documentului, fără semnătură olografă, cu acceptul expres sau procedural al instituției publice ori entității care a solicitat prezentarea acestui extras.
Verificarea corectitudinii și realității informațiilor conținute de document se poate face la adresa **www.ancpi.ro/verificare**, folosind codul de verificare online disponibil în antet. Codul de verificare este valabil 30 de zile calendaristice de la momentul generării documentului.

Data și ora generării,
04/08/2025, 10:15

Acest document se eliberează gratuit pentru proprietarii imobilelor. Pentru alți solicitanți, costul extrasului este de 25 de lei la ghișeu, respectiv 20 de lei dacă este obținut online prin platforma http://epay.ancpi.ro

Oficiul de Cadastru şi Publicitate Imobiliară PRAHOVA
Biroul de Cadastru şi Publicitate Imobiliară Ploieşti

PLOIESTI, Str. Unirii nr. 2, Cod postal 100043, Tel: (0244) 51 95 69, Fax: (0244) 59 22 95

Nr.cerere	**131781**
Ziua	**01**
Luna	**08**
Anul	**2025**

Extras de Plan Cadastral de Carte Funciară pentru Imobil număr cadastral 31426 / UAT Fulga

TEREN Extravilan
Adresa: Jud. Prahova, UAT Fulga

Comuna/Oraş/Municipiu: Fulga

Nr. cadastral	Suprafaţa măsurată	Observaţii / Referinţe
31426	1300	

* Suprafaţa este determinată in planul de proiecţie Stereo 70.

DETALII LINIARE IMOBIL



Incadrare in zonă
scara 1:5000



Date referitoare la teren

Crt	Categoria de folosință	Intra vilan	Suprafaţa (mp)	Tarla	Parcelă	Observaţii / Referinţe
1	arabil	NU	1.300	36	512/176	
	TOTAL:		**1.300**			

Date referitoare la construcţii

Crt	Numar	Destinaţie construcţie	Supraf. (mp)	Situaţie juridică	Observaţii / Referinţe
Imobilul nu are in componență construcții					

Lungime Segmente
1) Valorile lungimilor segmentelor sunt obţinute din proiecţie în plan.

Punct început	X / Y	Punct sfârşit	X / Y	Lungime segment (** (m)
1	616.588,699 381.999,267	2	616.586,615 381.998,729	2.152
2	616.586,615 381.998,729	3	616.600,813 381.378,49	620.401
3	616.600,813 381.378,49	4	616.602,896 381.379,034	2.153
4	616.602,896 381.379,034	1	616.588,699 381.999,267	620.395

**** Lungimile segmentelor sunt determinate în planul de proiecţie Stereo 70 şi sunt rotunjite la 1 milimetru.**
***** Distanţa dintre puncte este formată din segmente cumulate ce sunt mai mici decât valoarea 1 milimetru.**

Certific că informațiile din prezentul extras sunt conforme cu datele din planul cadastral de carte funciară al OCPI PRAHOVA la data: 04-08-2025
Situația prezentată poate face obiectul unor modificări ulterioare, in condițiile Legii cadastrului și publicității imobiliare nr. 7/1996, republicată.

Consilier/Inspector de specialitate,

Ancuța-Elena Constantin

Oficiul de Cadastru şi Publicitate Imobiliară PRAHOVA
Biroul de Cadastru şi Publicitate Imobiliară Ploieşti

Nr. cerere	131780
Ziua	01
Luna	08
Anul	2025

Cod verificare
100192386221

EXTRAS DE CARTE FUNCIARĂ
PENTRU INFORMARE

Carte Funciară Nr. 31425 Fulga

A. Partea I. Descrierea imobilului

TEREN Extravilan

Adresa: Jud. Prahova, UAT Fulga

Nr. Crt	Nr. cadastral Nr. topografic	Suprafaţa* (mp)	Observaţii / Referinţe
A1	31425	800	Teren neimprejmuit;

B. Partea II. Proprietari şi acte

Înscrieri privitoare la dreptul de proprietate şi alte drepturi reale		Referinţe
131780 / 01/08/2025		
Registrul Cadastral al Imobilelor (UAT Fulga); Act Normativ lg.7/1996 emis de Parlamentul Romaniei;		
B1	Se infiinteaza cartea funciara a imobilului 31425 ca urmare a finalizarii inregistrarii sistematice. Imobilul se gaseste in registrul cadastral al imobilelor sub numarul 8737.	A1
Act Administrativ nr. 78220, din 10/11/1998 emis de CJSDPAT PRAHOVA (TITLU DE PROPRIETATE;);		
B2	Intabulare, drept de PROPRIETATE, dobandit prin Reconstituire, cota actuala 1/1	A1
	1) **TĂNASE MARIA** 2) **RĂDUCEA DUMITRU** 3) **SCARLAT ELENA** 4) **JERCĂLĂU ELENA**	

C. Partea III. SARCINI .

Inscrieri privind dezmembrămintele dreptului de proprietate, drepturi reale de garanţie şi sarcini	Referinţe
NU SUNT	

Anexa Nr. 1 La Partea I

Teren

Nr cadastral	Suprafaţa (mp)*	Observaţii / Referinţe
31425	800	

* Suprafaţa este determinată in planul de proiecţie Stereo 70.

DETALII LINIARE IMOBIL



Date referitoare la teren

Nr Crt	Categorie folosinţă	Intra vilan	Suprafaţa (mp)	Tarla	Parcelă	Nr. topo	Observaţii / Referinţe
1	arabil	NU	800	36	512/175	-	

Lungime Segmente
1) Valorile lungimilor segmentelor sunt obţinute din proiecţie în plan.

Punct început	X / Y	Punct sfârşit	X / Y	Lungime segment (** (m)
1	616.586,615 381.998,729	2	616.585,333 381.998,398	1.324
2	616.585,333 381.998,398	3	616.599,531 381.378,156	620.404
3	616.599,531 381.378,156	4	616.600,813 381.378,49	1.325
4	616.600,813 381.378,49	1	616.586,615 381.998,729	620.401

**** Lungimile segmentelor sunt determinate în planul de proiecţie Stereo 70 şi sunt rotunjite la 1 milimetru.**
***** Distanţa dintre puncte este formată din segmente cumulate ce sunt mai mici decât valoarea 1 milimetru.**

Extrasul de carte funciară generat prin sistemul informatic integrat al ANCPI conține informațiile din cartea funciară active la data generării. Acesta este valabil în condițiile prevăzute de art. 7 din Legea nr. 455/2001, coroborat cu art. 3 din O.U.G. nr. 41/2016, exclusiv în mediul electronic, pentru activități și procese administrative prevăzute de legislația în vigoare. Valabilitatea poate fi extinsă și în forma fizică a documentului, fără semnătură olografă, cu acceptul expres sau procedural al instituției publice ori entității care a solicitat prezentarea acestui extras.
Verificarea corectitudinii și realității informațiilor conținute de document se poate face la adresa **www.ancpi.ro/verificare**, folosind codul de verificare online disponibil în antet. Codul de verificare este valabil 30 de zile calendaristice de la momentul generării documentului.

Data și ora generării,
04/08/2025, 10:15

Acest document se eliberează gratuit pentru proprietarii imobilelor. Pentru alți solicitanți, costul extrasului este de 25 de lei la ghișeu, respectiv 20 de lei dacă este obținut online prin platforma http://epay.ancpi.ro

ANCPI
AGENȚIA NAȚIONALĂ DE CADASTRU ȘI PUBLICITATE IMOBILIARĂ

Oficiul de Cadastru şi Publicitate Imobiliară PRAHOVA
Biroul de Cadastru şi Publicitate Imobiliară Ploiești

PLOIESTI, Str. Unirii nr. 2, Cod postal 100043, Tel: (0244) 51 95 69, Fax: (0244) 59 22 95

Nr.cerere	**131780**
Ziua	**01**
Luna	**08**
Anul	**2025**

Extras de Plan Cadastral de Carte Funciară pentru Imobil număr cadastral 31425 / UAT Fulga

TEREN Extravilan
Adresa: Jud. Prahova, UAT Fulga

Comuna/Oraş/Municipiu: Fulga

Nr. cadastral	Suprafața măsurată	Observaţii / Referinţe
31425	800	

* Suprafaţa este determinată in planul de proiecţie Stereo 70.

DETALII LINIARE IMOBIL



Incadrare in zonă
scara 1:5000



Date referitoare la teren

Crt	Categoria de folosință	Intra vilan	Suprafaţa (mp)	Tarla	Parcelă	Observaţii / Referinţe
1	arabil	NU	800	36	512/175	
	TOTAL:		**800**			

Date referitoare la construcţii

Crt	Numar	Destinaţie construcţie	Supraf. (mp)	Situaţie juridică	Observaţii / Referinţe
Imobilul nu are in componență construcții					

Lungime Segmente
1) Valorile lungimilor segmentelor sunt obţinute din proiecţie în plan.

Punct început	X / Y	Punct sfârşit	X / Y	Lungime segment (** (m)
1	616.586,615 381.998,729	2	616.585,333 381.998,398	1.324
2	616.585,333 381.998,398	3	616.599,531 381.378,156	620.404
3	616.599,531 381.378,156	4	616.600,813 381.378,49	1.325
4	616.600,813 381.378,49	1	616.586,615 381.998,729	620.401

**** Lungimile segmentelor sunt determinate în planul de proiecţie Stereo 70 şi sunt rotunjite la 1 milimetru.**
***** Distanţa dintre puncte este formată din segmente cumulate ce sunt mai mici decât valoarea 1 milimetru.**

Certific că informațiile din prezentul extras sunt conforme cu datele din planul cadastral de carte funciară al OCPI PRAHOVA la data: 04-08-2025
Situația prezentată poate face obiectul unor modificări ulterioare, in condițiile Legii cadastrului și publicității imobiliare nr. 7/1996, republicată.

Consilier/Inspector de specialitate,

Ancuța-Elena Constantin

Oficiul de Cadastru şi Publicitate Imobiliară PRAHOVA
Biroul de Cadastru şi Publicitate Imobiliară Ploieşti

Nr. cerere	131779
Ziua	01
Luna	08
Anul	2025

Cod verificare
100192386220

EXTRAS DE CARTE FUNCIARĂ
PENTRU INFORMARE

Carte Funciară Nr. 31424 Fulga

A. Partea I. Descrierea imobilului

TEREN Extravilan

Adresa: Jud. Prahova, UAT Fulga

Nr. Crt	Nr. cadastral Nr. topografic	Suprafaţa* (mp)	Observaţii / Referinţe
A1	31424	1.600	Teren neimprejmuit;

B. Partea II. Proprietari şi acte

Înscrieri privitoare la dreptul de proprietate şi alte drepturi reale		Referinţe
131779 / 01/08/2025		
Registrul Cadastral al Imobilelor (UAT Fulga); Act Normativ lg.7/1996 emis de Parlamentul Romaniei;		
B1	Se infiinteaza cartea funciara a imobilului 31424 ca urmare a finalizarii inregistrarii sistematice. Imobilul se gaseste in registrul cadastral al imobilelor sub numarul 8736.	A1
Act Notarial nr. 770, din 25/04/2017 emis de BIN CALIN MARIA (ACT DE PARTAJ VOLUNTAR;);		
B2	Intabulare, drept de PROPRIETATE, dobandit prin Iesire Din Indiviziune, cota actuala 1/1	A1
	1) **RADUCEA PERICLIE**	

C. Partea III. SARCINI .

Inscrieri privind dezmembrămintele dreptului de proprietate, drepturi reale de garanţie şi sarcini	Referinţe
NU SUNT	

Anexa Nr. 1 La Partea I

Teren

Nr cadastral	Suprafaţa (mp)*	Observaţii / Referinţe
31424	1.600	

* Suprafaţa este determinată in planul de proiecţie Stereo 70.

DETALII LINIARE IMOBIL



Date referitoare la teren

Nr Crt	Categorie folosinţă	Intra vilan	Suprafaţa (mp)	Tarla	Parcelă	Nr. topo	Observaţii / Referinţe
1	arabil	NU	1.600	36	512/174	-	

Lungime Segmente
1) Valorile lungimilor segmentelor sunt obţinute din proiecţie în plan.

Punct început	X / Y	Punct sfârşit	X / Y	Lungime segment (** (m)
1	616.585,333 381.998,398	2	616.582,768 381.997,736	2.649
2	616.582,768 381.997,736	3	616.596,966 381.377,486	620.412
3	616.596,966 381.377,486	4	616.599,531 381.378,156	2.651
4	616.599,531 381.378,156	1	616.585,333 381.998,398	620.404

**** Lungimile segmentelor sunt determinate în planul de proiecţie Stereo 70 şi sunt rotunjite la 1 milimetru.**
***** Distanţa dintre puncte este formată din segmente cumulate ce sunt mai mici decât valoarea 1 milimetru.**

Extrasul de carte funciară generat prin sistemul informatic integrat al ANCPI conține informațiile din cartea funciară active la data generării. Acesta este valabil în condițiile prevăzute de art. 7 din Legea nr. 455/2001, coroborat cu art. 3 din O.U.G. nr. 41/2016, exclusiv în mediul electronic, pentru activități și procese administrative prevăzute de legislația în vigoare. Valabilitatea poate fi extinsă și în forma fizică a documentului, fără semnătură olografă, cu acceptul expres sau procedural al instituției publice ori entității care a solicitat prezentarea acestui extras.
Verificarea corectitudinii și realității informațiilor conținute de document se poate face la adresa **www.ancpi.ro/verificare**, folosind codul de verificare online disponibil în antet. Codul de verificare este valabil 30 de zile calendaristice de la momentul generării documentului.

Data și ora generării,
04/08/2025, 10:16

Acest document se eliberează gratuit pentru proprietarii imobilelor. Pentru alți solicitanți, costul extrasului este de 25 de lei la ghișeu, respectiv 20 de lei dacă este obținut online prin platforma http://epay.ancpi.ro

Oficiul de Cadastru şi Publicitate Imobiliară PRAHOVA
Biroul de Cadastru şi Publicitate Imobiliară Ploieşti

PLOIESTI, Str. Unirii nr. 2, Cod postal 100043, Tel: (0244) 51 95 69, Fax: (0244) 59 22 95

Nr.cerere	**131779**
Ziua	**01**
Luna	**08**
Anul	**2025**

Extras de Plan Cadastral de Carte Funciară pentru Imobil număr cadastral 31424 / UAT Fulga

TEREN Extravilan
Adresa: Jud. Prahova, UAT Fulga

Comuna/Oraş/Municipiu: Fulga

Nr. cadastral	Suprafaţa măsurată	Observaţii / Referinţe
31424	1600	

* Suprafaţa este determinată in planul de proiecţie Stereo 70.

DETALII LINIARE IMOBIL



Incadrare in zonă
scara 1:5000



Date referitoare la teren

Crt	Categoria de folosință	Intra vilan	Suprafaţa (mp)	Tarla	Parcelă	Observaţii / Referinţe
1	arabil	NU	1.600	36	512/174	
	TOTAL:		**1.600**			

Date referitoare la construcţii

Crt	Numar	Destinaţie construcţie	Supraf. (mp)	Situaţie juridică	Observaţii / Referinţe
Imobilul nu are in componență construcții					

Lungime Segmente
1) Valorile lungimilor segmentelor sunt obţinute din proiecţie în plan.

Punct început	X / Y	Punct sfârşit	X / Y	Lungime segment (** (m)
1	616.585,333 381.998,398	2	616.582,768 381.997,736	2.649
2	616.582,768 381.997,736	3	616.596,966 381.377,486	620.412
3	616.596,966 381.377,486	4	616.599,531 381.378,156	2.651
4	616.599,531 381.378,156	1	616.585,333 381.998,398	620.404

**** Lungimile segmentelor sunt determinate în planul de proiecţie Stereo 70 şi sunt rotunjite la 1 milimetru.**
***** Distanţa dintre puncte este formată din segmente cumulate ce sunt mai mici decât valoarea 1 milimetru.**

Certific că informațiile din prezentul extras sunt conforme cu datele din planul cadastral de carte funciară al OCPI PRAHOVA la data: 04-08-2025
Situația prezentată poate face obiectul unor modificări ulterioare, in condițiile Legii cadastrului și publicității imobiliare nr. 7/1996, republicată.

Consilier/Inspector de specialitate,

Ancuța-Elena Constantin

Oficiul de Cadastru şi Publicitate Imobiliară PRAHOVA
Biroul de Cadastru şi Publicitate Imobiliară Ploieşti

Nr. cerere	131778
Ziua	01
Luna	08
Anul	2025

Cod verificare
100192386219

EXTRAS DE CARTE FUNCIARĂ
PENTRU INFORMARE

Carte Funciară Nr. 31423 Fulga

A. Partea I. Descrierea imobilului

TEREN Extravilan

Adresa: Jud. Prahova, UAT Fulga

Nr. Crt	Nr. cadastral Nr. topografic	Suprafaţa* (mp)	Observaţii / Referinţe
A1	31423	1.500	Teren neimprejmuit;

B. Partea II. Proprietari şi acte

Înscrieri privitoare la dreptul de proprietate şi alte drepturi reale		Referinţe
131778 / 01/08/2025		
Registrul Cadastral al Imobilelor (UAT Fulga); Act Normativ lg.7/1996 emis de Parlamentul Romaniei;		
B1	Se infiinteaza cartea funciara a imobilului 31423 ca urmare a finalizarii inregistrarii sistematice. Imobilul se gaseste in registrul cadastral al imobilelor sub numarul 8735.	A1
Hotarare Judecatoreasca nr. 524, din 07/07/2015 emis de JUDECATORIA MIZIL, JUDETUL PRAHOVA (SENTINTA CIVILA;);		
B2	Intabulare, drept de PROPRIETATE, dobandit prin Hotarare Judecatoreasca, cota actuala 1/1	A1
	1) **LEFTER GHEORGHE**	

C. Partea III. SARCINI .

Inscrieri privind dezmembrămintele dreptului de proprietate, drepturi reale de garanţie şi sarcini	Referinţe
NU SUNT	

Anexa Nr. 1 La Partea I

Teren

Nr cadastral	Suprafaţa (mp)*	Observaţii / Referinţe
31423	1.500	

* Suprafaţa este determinată in planul de proiecţie Stereo 70.

DETALII LINIARE IMOBIL



Date referitoare la teren

Nr Crt	Categorie folosinţă	Intra vilan	Suprafaţa (mp)	Tarla	Parcelă	Nr. topo	Observaţii / Referinţe
1	arabil	NU	1.500	36	512/173	-	

Lungime Segmente

1) Valorile lungimilor segmentelor sunt obţinute din proiecţie în plan.

Punct început	X / Y	Punct sfârşit	X / Y	Lungime segment (** (m)
1	616.582,768 381.997,736	2	616.580,364 381.997,115	2.483
2	616.580,364 381.997,115	3	616.594,562 381.376,859	620.418
3	616.594,562 381.376,859	4	616.596,966 381.377,486	2.484
4	616.596,966 381.377,486	1	616.582,768 381.997,736	620.412

**** Lungimile segmentelor sunt determinate în planul de proiecţie Stereo 70 şi sunt rotunjite la 1 milimetru.**
***** Distanţa dintre puncte este formată din segmente cumulate ce sunt mai mici decât valoarea 1 milimetru.**

Extrasul de carte funciară generat prin sistemul informatic integrat al ANCPI conține informațiile din cartea funciară active la data generării. Acesta este valabil în condițiile prevăzute de art. 7 din Legea nr. 455/2001, coroborat cu art. 3 din O.U.G. nr. 41/2016, exclusiv în mediul electronic, pentru activități și procese administrative prevăzute de legislația în vigoare. Valabilitatea poate fi extinsă și în forma fizică a documentului, fără semnătură olografă, cu acceptul expres sau procedural al instituției publice ori entității care a solicitat prezentarea acestui extras.
Verificarea corectitudinii și realității informațiilor conținute de document se poate face la adresa **www.ancpi.ro/verificare**, folosind codul de verificare online disponibil în antet. Codul de verificare este valabil 30 de zile calendaristice de la momentul generării documentului.

Data și ora generării,
04/08/2025, 10:16

Acest document se eliberează gratuit pentru proprietarii imobilelor. Pentru alți solicitanți, costul extrasului este de 25 de lei la ghișeu, respectiv 20 de lei dacă este obținut online prin platforma http://epay.ancpi.ro

Oficiul de Cadastru şi Publicitate Imobiliară PRAHOVA
Biroul de Cadastru şi Publicitate Imobiliară Ploieşti

PLOIESTI, Str. Unirii nr. 2, Cod postal 100043, Tel: (0244) 51 95 69, Fax: (0244) 59 22 95

Nr.cerere	**131778**
Ziua	**01**
Luna	**08**
Anul	**2025**

Extras de Plan Cadastral de Carte Funciară pentru Imobil număr cadastral 31423 / UAT Fulga

TEREN Extravilan
Adresa: Jud. Prahova, UAT Fulga

Comuna/Oraş/Municipiu: Fulga

Nr. cadastral	Suprafaţa măsurată	Observaţii / Referinţe
31423	1500	

* Suprafaţa este determinată in planul de proiecţie Stereo 70.

DETALII LINIARE IMOBIL



Incadrare in zonă
scara 1:5000



Date referitoare la teren

Crt	Categoria de folosință	Intra vilan	Suprafaţa (mp)	Tarla	Parcelă	Observaţii / Referinţe
1	arabil	NU	1.500	36	512/173	
	TOTAL:		**1.500**			

Date referitoare la construcţii

Crt	Numar	Destinaţie construcţie	Supraf. (mp)	Situaţie juridică	Observaţii / Referinţe
Imobilul nu are in componență construcții					

Lungime Segmente
1) Valorile lungimilor segmentelor sunt obţinute din proiecţie în plan.

Punct început	X / Y	Punct sfârşit	X / Y	Lungime segment (** (m)
1	616.582,768 381.997,736	2	616.580,364 381.997,115	2.483
2	616.580,364 381.997,115	3	616.594,562 381.376,859	620.418
3	616.594,562 381.376,859	4	616.596,966 381.377,486	2.484
4	616.596,966 381.377,486	1	616.582,768 381.997,736	620.412

**** Lungimile segmentelor sunt determinate în planul de proiecţie Stereo 70 şi sunt rotunjite la 1 milimetru.**
***** Distanţa dintre puncte este formată din segmente cumulate ce sunt mai mici decât valoarea 1 milimetru.**

Certific că informațiile din prezentul extras sunt conforme cu datele din planul cadastral de carte funciară al OCPI PRAHOVA la data: 04-08-2025
Situația prezentată poate face obiectul unor modificări ulterioare, in condițiile Legii cadastrului și publicității imobiliare nr. 7/1996, republicată.

Consilier/Inspector de specialitate,

Ancuța-Elena Constantin

Oficiul de Cadastru şi Publicitate Imobiliară PRAHOVA
Biroul de Cadastru şi Publicitate Imobiliară Ploieşti

Nr. cerere	131777
Ziua	01
Luna	08
Anul	2025

Cod verificare
100192386218

EXTRAS DE CARTE FUNCIARĂ
PENTRU INFORMARE

Carte Funciară Nr. 31422 Fulga

A. Partea I. Descrierea imobilului

TEREN Extravilan

Adresa: Jud. Prahova, UAT Fulga

Nr. Crt	Nr. cadastral Nr. topografic	Suprafaţa* (mp)	Observaţii / Referinţe
A1	31422	900	Teren neimprejmuit;

B. Partea II. Proprietari şi acte

Înscrieri privitoare la dreptul de proprietate şi alte drepturi reale		Referinţe
131777 / 01/08/2025		
Registrul Cadastral al Imobilelor (UAT Fulga); Act Normativ lg.7/1996 emis de Parlamentul Romaniei;		
B1	Se infiinteaza cartea funciara a imobilului 31422 ca urmare a finalizarii inregistrarii sistematice. Imobilul se gaseste in registrul cadastral al imobilelor sub numarul 8734.	A1
Act Administrativ nr. 63175, din 08/09/1998 emis de CJSDPAT PRAHOVA (TITLU DE PROPRIETATE;);		
B2	Intabulare, drept de PROPRIETATE, dobandit prin Reconstituire, cota actuala 1/1	A1
	1) **STROE GHEORGHE**	

C. Partea III. SARCINI .

Inscrieri privind dezmembrămintele dreptului de proprietate, drepturi reale de garanţie şi sarcini	Referinţe
NU SUNT	

Anexa Nr. 1 La Partea I

Teren

Nr cadastral	Suprafaţa (mp)*	Observaţii / Referinţe
31422	900	

* Suprafaţa este determinată in planul de proiecţie Stereo 70.

DETALII LINIARE IMOBIL



Date referitoare la teren

Nr Crt	Categorie folosinţă	Intra vilan	Suprafaţa (mp)	Tarla	Parcelă	Nr. topo	Observaţii / Referinţe
1	arabil	NU	900	36	512/172	-	

Lungime Segmente
1) Valorile lungimilor segmentelor sunt obţinute din proiecţie în plan.

Punct început	X / Y	Punct sfârşit	X / Y	Lungime segment (** (m)
1	616.594,562 381.376,859	2	616.580,364 381.997,115	620.418
2	616.580,364 381.997,115	3	616.578,922 381.996,742	1.489
3	616.578,922 381.996,742	4	616.593,12 381.376,482	620.422
4	616.593,12 381.376,482	1	616.594,562 381.376,859	1.49

**** Lungimile segmentelor sunt determinate în planul de proiecţie Stereo 70 şi sunt rotunjite la 1 milimetru.**
***** Distanţa dintre puncte este formată din segmente cumulate ce sunt mai mici decât valoarea 1 milimetru.**

Extrasul de carte funciară generat prin sistemul informatic integrat al ANCPI conține informațiile din cartea funciară active la data generării. Acesta este valabil în condițiile prevăzute de art. 7 din Legea nr. 455/2001, coroborat cu art. 3 din O.U.G. nr. 41/2016, exclusiv în mediul electronic, pentru activități și procese administrative prevăzute de legislația în vigoare. Valabilitatea poate fi extinsă și în forma fizică a documentului, fără semnătură olografă, cu acceptul expres sau procedural al instituției publice ori entității care a solicitat prezentarea acestui extras.
Verificarea corectitudinii și realității informațiilor conținute de document se poate face la adresa **www.ancpi.ro/verificare**, folosind codul de verificare online disponibil în antet. Codul de verificare este valabil 30 de zile calendaristice de la momentul generării documentului.

Data și ora generării,
04/08/2025, 10:16

Acest document se eliberează gratuit pentru proprietarii imobilelor. Pentru alți solicitanți, costul extrasului este de 25 de lei la ghișeu, respectiv 20 de lei dacă este obținut online prin platforma http://epay.ancpi.ro

Oficiul de Cadastru şi Publicitate Imobiliară PRAHOVA
Biroul de Cadastru şi Publicitate Imobiliară Ploieşti

PLOIESTI, Str. Unirii nr. 2, Cod postal 100043, Tel: (0244) 51 95 69, Fax: (0244) 59 22 95

Nr.cerere	**131777**
Ziua	**01**
Luna	**08**
Anul	**2025**

Extras de Plan Cadastral de Carte Funciară pentru Imobil număr cadastral 31422 / UAT Fulga

TEREN Extravilan
Adresa: Jud. Prahova, UAT Fulga

Comuna/Oraş/Municipiu: Fulga

Nr. cadastral	Suprafaţa măsurată	Observaţii / Referinţe
31422	900	

* Suprafaţa este determinată in planul de proiecţie Stereo 70.

DETALII LINIARE IMOBIL



Incadrare in zonă
scara 1:5000



Date referitoare la teren

Crt	Categoria de folosință	Intra vilan	Suprafaţa (mp)	Tarla	Parcelă	Observaţii / Referinţe
1	arabil	NU	900	36	512/172	
	TOTAL:		**900**			

Date referitoare la construcţii

Crt	Numar	Destinaţie construcţie	Supraf. (mp)	Situaţie juridică	Observaţii / Referinţe
Imobilul nu are in componență construcții					

Lungime Segmente
1) Valorile lungimilor segmentelor sunt obţinute din proiecţie în plan.

Punct început	X / Y	Punct sfârşit	X / Y	Lungime segment (** (m)
1	616.594,562 381.376,859	2	616.580,364 381.997,115	620.418
2	616.580,364 381.997,115	3	616.578,922 381.996,742	1.489
3	616.578,922 381.996,742	4	616.593,12 381.376,482	620.422
4	616.593,12 381.376,482	1	616.594,562 381.376,859	1.49

**** Lungimile segmentelor sunt determinate în planul de proiecţie Stereo 70 şi sunt rotunjite la 1 milimetru.**
***** Distanţa dintre puncte este formată din segmente cumulate ce sunt mai mici decât valoarea 1 milimetru.**

Certific că informațiile din prezentul extras sunt conforme cu datele din planul cadastral de carte funciară al OCPI PRAHOVA la data: 04-08-2025
Situația prezentată poate face obiectul unor modificări ulterioare, in condițiile Legii cadastrului și publicității imobiliare nr. 7/1996, republicată.

Consilier/Inspector de specialitate,

Ancuța-Elena Constantin

Oficiul de Cadastru şi Publicitate Imobiliară PRAHOVA
Biroul de Cadastru şi Publicitate Imobiliară Ploieşti

Nr. cerere	131776
Ziua	01
Luna	08
Anul	2025

Cod verificare
100192386217

EXTRAS DE CARTE FUNCIARĂ
PENTRU INFORMARE

Carte Funciară Nr. 31421 Fulga

A. Partea I. Descrierea imobilului

TEREN Extravilan

Adresa: Jud. Prahova, UAT Fulga

Nr. Crt	Nr. cadastral Nr. topografic	Suprafaţa* (mp)	Observaţii / Referinţe
A1	31421	1.500	Teren neimprejmuit;

B. Partea II. Proprietari şi acte

Înscrieri privitoare la dreptul de proprietate şi alte drepturi reale		Referinţe
131776 / 01/08/2025		
Registrul Cadastral al Imobilelor (UAT Fulga); Act Normativ lg.7/1996 emis de Parlamentul Romaniei;		
B1	Se infiinteaza cartea funciara a imobilului 31421 ca urmare a finalizarii inregistrarii sistematice. Imobilul se gaseste in registrul cadastral al imobilelor sub numarul 8733.	A1
Act Administrativ nr. 85686, din 02/09/2005 emis de CJSDPAT PRAHOVA (TITLU DE PROPRIETATE;);		
B2	Intabulare, drept de PROPRIETATE, dobandit prin Reconstituire, cota actuala 1/1	A1
	1) **MÎNDRICEL MARIN**	

C. Partea III. SARCINI .

Inscrieri privind dezmembrămintele dreptului de proprietate, drepturi reale de garanţie şi sarcini	Referinţe
NU SUNT	

Anexa Nr. 1 La Partea I

Teren

Nr cadastral	Suprafaţa (mp)*	Observaţii / Referinţe
31421	1.500	

* Suprafaţa este determinată in planul de proiecţie Stereo 70.

DETALII LINIARE IMOBIL



Date referitoare la teren

Nr Crt	Categorie folosinţă	Intra vilan	Suprafaţa (mp)	Tarla	Parcelă	Nr. topo	Observaţii / Referinţe
1	arabil	NU	1.500	36	512/171	-	

Lungime Segmente
1) Valorile lungimilor segmentelor sunt obţinute din proiecţie în plan.

Punct început	X / Y	Punct sfârşit	X / Y	Lungime segment (** (m)
1	616.578,922 381.996,742	2	616.576,517 381.996,122	2.484
2	616.576,517 381.996,122	3	616.590,716 381.375,855	620.429
3	616.590,716 381.375,855	4	616.593,12 381.376,482	2.484
4	616.593,12 381.376,482	1	616.578,922 381.996,742	620.422

**** Lungimile segmentelor sunt determinate în planul de proiecţie Stereo 70 şi sunt rotunjite la 1 milimetru.**
***** Distanţa dintre puncte este formată din segmente cumulate ce sunt mai mici decât valoarea 1 milimetru.**

Extrasul de carte funciară generat prin sistemul informatic integrat al ANCPI conține informațiile din cartea funciară active la data generării. Acesta este valabil în condițiile prevăzute de art. 7 din Legea nr. 455/2001, coroborat cu art. 3 din O.U.G. nr. 41/2016, exclusiv în mediul electronic, pentru activități și procese administrative prevăzute de legislația în vigoare. Valabilitatea poate fi extinsă și în forma fizică a documentului, fără semnătură olografă, cu acceptul expres sau procedural al instituției publice ori entității care a solicitat prezentarea acestui extras.
Verificarea corectitudinii și realității informațiilor conținute de document se poate face la adresa **www.ancpi.ro/verificare**, folosind codul de verificare online disponibil în antet. Codul de verificare este valabil 30 de zile calendaristice de la momentul generării documentului.

Data și ora generării,
04/08/2025, 10:16

Acest document se eliberează gratuit pentru proprietarii imobilelor. Pentru alți solicitanți, costul extrasului este de 25 de lei la ghișeu, respectiv 20 de lei dacă este obținut online prin platforma http://epay.ancpi.ro

Oficiul de Cadastru şi Publicitate Imobiliară PRAHOVA
Biroul de Cadastru şi Publicitate Imobiliară Ploiești

PLOIESTI, Str. Unirii nr. 2, Cod postal 100043, Tel: (0244) 51 95 69, Fax: (0244) 59 22 95

Nr.cerere	**131776**
Ziua	**01**
Luna	**08**
Anul	**2025**

Extras de Plan Cadastral de Carte Funciară pentru Imobil număr cadastral 31421 / UAT Fulga

TEREN Extravilan
Adresa: Jud. Prahova, UAT Fulga

Comuna/Oraş/Municipiu: Fulga

Nr. cadastral	Suprafața măsurată	Observaţii / Referinţe
31421	1500	

* Suprafaţa este determinată in planul de proiecţie Stereo 70.

DETALII LINIARE IMOBIL



Incadrare in zonă
scara 1:5000



Date referitoare la teren

Crt	Categoria de folosință	Intra vilan	Suprafaţa (mp)	Tarla	Parcelă	Observaţii / Referinţe
1	arabil	NU	1.500	36	512/171	
	TOTAL:		**1.500**			

Date referitoare la construcţii

Crt	Numar	Destinaţie construcţie	Supraf. (mp)	Situaţie juridică	Observaţii / Referinţe
Imobilul nu are in componență construcții					

Lungime Segmente
1) Valorile lungimilor segmentelor sunt obţinute din proiecţie în plan.

Punct început	X / Y	Punct sfârşit	X / Y	Lungime segment (** (m)
1	616.578,922 381.996,742	2	616.576,517 381.996,122	2.484
2	616.576,517 381.996,122	3	616.590,716 381.375,855	620.429
3	616.590,716 381.375,855	4	616.593,12 381.376,482	2.484
4	616.593,12 381.376,482	1	616.578,922 381.996,742	620.422

**** Lungimile segmentelor sunt determinate în planul de proiecţie Stereo 70 şi sunt rotunjite la 1 milimetru.**
***** Distanţa dintre puncte este formată din segmente cumulate ce sunt mai mici decât valoarea 1 milimetru.**

Certific că informațiile din prezentul extras sunt conforme cu datele din planul cadastral de carte funciară al OCPI PRAHOVA la data: 04-08-2025
Situația prezentată poate face obiectul unor modificări ulterioare, in condițiile Legii cadastrului și publicității imobiliare nr. 7/1996, republicată.

Consilier/Inspector de specialitate,

Ancuța-Elena Constantin

Oficiul de Cadastru şi Publicitate Imobiliară PRAHOVA
Biroul de Cadastru şi Publicitate Imobiliară Ploieşti

Nr. cerere	131775
Ziua	01
Luna	08
Anul	2025

Cod verificare
100192386216

EXTRAS DE CARTE FUNCIARĂ
PENTRU INFORMARE

Carte Funciară Nr. 31420 Fulga

A. Partea I. Descrierea imobilului

TEREN Extravilan

Adresa: Jud. Prahova, UAT Fulga

Nr. Crt	Nr. cadastral Nr. topografic	Suprafaţa* (mp)	Observaţii / Referinţe
A1	31420	800	Teren neimprejmuit;

B. Partea II. Proprietari şi acte

Înscrieri privitoare la dreptul de proprietate şi alte drepturi reale		Referinţe
131775 / 01/08/2025		
Registrul Cadastral al Imobilelor (UAT Fulga); Act Normativ lg.7/1996 emis de Parlamentul Romaniei;		
B1	Se infiinteaza cartea funciara a imobilului 31420 ca urmare a finalizarii inregistrarii sistematice. Imobilul se gaseste in registrul cadastral al imobilelor sub numarul 8732.	A1
Act Administrativ nr. 83033, din 26/10/1999 emis de CJSDPAT PRAHOVA (TITLU DE PROPRIETATE;);		
B2	Intabulare, drept de PROPRIETATE, dobandit prin Reconstituire, cota actuala 1/1	A1
	1) **JERCĂLĂU MARIA** 2) **MÎNDRICEL MARIN** 3) **MÎNDRICEL IORDACHE** 4) **MÎNDRICEL TUDOR** 5) **DINU RADU**	

C. Partea III. SARCINI .

Inscrieri privind dezmembrămintele dreptului de proprietate, drepturi reale de garanţie şi sarcini	Referinţe
NU SUNT	

Anexa Nr. 1 La Partea I

Teren

Nr cadastral	Suprafaţa (mp)*	Observaţii / Referinţe
31420	800	

* Suprafaţa este determinată in planul de proiecţie Stereo 70.

DETALII LINIARE IMOBIL



Date referitoare la teren

Nr Crt	Categorie folosinţă	Intra vilan	Suprafaţa (mp)	Tarla	Parcelă	Nr. topo	Observaţii / Referinţe
1	arabil	NU	800	36	512/170	-	

Lungime Segmente
1) Valorile lungimilor segmentelor sunt obţinute din proiecţie în plan.

Punct început	X / Y	Punct sfârşit	X / Y	Lungime segment (** (m)
1	616.590,716 381.375,855	2	616.576,517 381.996,122	620.429
2	616.576,517 381.996,122	3	616.575,235 381.995,79	1.324
3	616.575,235 381.995,79	4	616.589,434 381.375,52	620.432
4	616.589,434 381.375,52	1	616.590,716 381.375,855	1.325

**** Lungimile segmentelor sunt determinate în planul de proiecţie Stereo 70 şi sunt rotunjite la 1 milimetru.**
***** Distanţa dintre puncte este formată din segmente cumulate ce sunt mai mici decât valoarea 1 milimetru.**

Extrasul de carte funciară generat prin sistemul informatic integrat al ANCPI conține informațiile din cartea funciară active la data generării. Acesta este valabil în condițiile prevăzute de art. 7 din Legea nr. 455/2001, coroborat cu art. 3 din O.U.G. nr. 41/2016, exclusiv în mediul electronic, pentru activități și procese administrative prevăzute de legislația în vigoare. Valabilitatea poate fi extinsă și în forma fizică a documentului, fără semnătură olografă, cu acceptul expres sau procedural al instituției publice ori entității care a solicitat prezentarea acestui extras.
Verificarea corectitudinii și realității informațiilor conținute de document se poate face la adresa **www.ancpi.ro/verificare**, folosind codul de verificare online disponibil în antet. Codul de verificare este valabil 30 de zile calendaristice de la momentul generării documentului.

Data și ora generării,
04/08/2025, 10:16

Acest document se eliberează gratuit pentru proprietarii imobilelor. Pentru alți solicitanți, costul extrasului este de 25 de lei la ghișeu, respectiv 20 de lei dacă este obținut online prin platforma http://epay.ancpi.ro

Oficiul de Cadastru şi Publicitate Imobiliară PRAHOVA
Biroul de Cadastru şi Publicitate Imobiliară Ploieşti

PLOIESTI, Str. Unirii nr. 2, Cod postal 100043, Tel: (0244) 51 95 69, Fax: (0244) 59 22 95

Nr.cerere	**131775**
Ziua	**01**
Luna	**08**
Anul	**2025**

Extras de Plan Cadastral de Carte Funciară pentru Imobil număr cadastral 31420 / UAT Fulga

TEREN Extravilan
Adresa: Jud. Prahova, UAT Fulga

Comuna/Oraş/Municipiu: Fulga

Nr. cadastral	Suprafaţa măsurată	Observaţii / Referinţe
31420	800	

* Suprafaţa este determinată in planul de proiecţie Stereo 70.

DETALII LINIARE IMOBIL



Incadrare in zonă
scara 1:5000



Date referitoare la teren

Crt	Categoria de folosință	Intra vilan	Suprafaţa (mp)	Tarla	Parcelă	Observaţii / Referinţe
1	arabil	NU	800	36	512/170	
	TOTAL:		**800**			

Date referitoare la construcţii

Crt	Numar	Destinaţie construcţie	Supraf. (mp)	Situaţie juridică	Observaţii / Referinţe
Imobilul nu are in componență construcții					

Lungime Segmente
1) Valorile lungimilor segmentelor sunt obţinute din proiecţie în plan.

Punct început	X / Y	Punct sfârşit	X / Y	Lungime segment (** (m)
1	616.590,716 381.375,855	2	616.576,517 381.996,122	620.429
2	616.576,517 381.996,122	3	616.575,235 381.995,79	1.324
3	616.575,235 381.995,79	4	616.589,434 381.375,52	620.432
4	616.589,434 381.375,52	1	616.590,716 381.375,855	1.325

**** Lungimile segmentelor sunt determinate în planul de proiecţie Stereo 70 şi sunt rotunjite la 1 milimetru.**
***** Distanţa dintre puncte este formată din segmente cumulate ce sunt mai mici decât valoarea 1 milimetru.**

Certific că informațiile din prezentul extras sunt conforme cu datele din planul cadastral de carte funciară al OCPI PRAHOVA la data: 04-08-2025
Situația prezentată poate face obiectul unor modificări ulterioare, in condițiile Legii cadastrului și publicității imobiliare nr. 7/1996, republicată.

Consilier/Inspector de specialitate,

Ancuța-Elena Constantin

Oficiul de Cadastru şi Publicitate Imobiliară PRAHOVA
Biroul de Cadastru şi Publicitate Imobiliară Ploieşti

Nr. cerere	131774
Ziua	01
Luna	08
Anul	2025

Cod verificare
100192386215

EXTRAS DE CARTE FUNCIARĂ
PENTRU INFORMARE

Carte Funciară Nr. 31419 Fulga

A. Partea I. Descrierea imobilului

TEREN Extravilan

Adresa: Jud. Prahova, UAT Fulga

Nr. Crt	Nr. cadastral Nr. topografic	Suprafaţa* (mp)	Observaţii / Referinţe
A1	31419	1.500	Teren neimprejmuit;

B. Partea II. Proprietari şi acte

Înscrieri privitoare la dreptul de proprietate şi alte drepturi reale		Referinţe
131774 / 01/08/2025		
Registrul Cadastral al Imobilelor (UAT Fulga); Act Normativ lg.7/1996 emis de Parlamentul Romaniei;		
B1	Se infiinteaza cartea funciara a imobilului 31419 ca urmare a finalizarii inregistrarii sistematice. Imobilul se gaseste in registrul cadastral al imobilelor sub numarul 8731.	A1
Act Notarial nr. 299, din 20/02/2020 emis de BIN STOICESCU ISABELA (ACT DE PARTAJ VOLUNTAR;);		
B2	Intabulare, drept de PROPRIETATE, dobandit prin Iesire Din Indiviziune, cota actuala 1/1	A1
	1) **MANDRICEL RAZVAN**	

C. Partea III. SARCINI .

Inscrieri privind dezmembrămintele dreptului de proprietate, drepturi reale de garanţie şi sarcini	Referinţe
NU SUNT	

Anexa Nr. 1 La Partea I

Teren

Nr cadastral	Suprafaţa (mp)*	Observaţii / Referinţe
31419	1.500	

* Suprafaţa este determinată in planul de proiecţie Stereo 70.

DETALII LINIARE IMOBIL



Date referitoare la teren

Nr Crt	Categorie folosinţă	Intra vilan	Suprafaţa (mp)	Tarla	Parcelă	Nr. topo	Observaţii / Referinţe
1	arabil	NU	1.500	36	512/169	-	

Lungime Segmente

1) Valorile lungimilor segmentelor sunt obţinute din proiecţie în plan.

Punct început	X / Y	Punct sfârşit	X / Y	Lungime segment (** (m)
1	616.575,235 381.995,79	2	616.572,831 381.995,17	2.483
2	616.572,831 381.995,17	3	616.587,03 381.374,893	620.439
3	616.587,03 381.374,893	4	616.589,434 381.375,52	2.484
4	616.589,434 381.375,52	1	616.575,235 381.995,79	620.432

**** Lungimile segmentelor sunt determinate în planul de proiecţie Stereo 70 şi sunt rotunjite la 1 milimetru.**
***** Distanţa dintre puncte este formată din segmente cumulate ce sunt mai mici decât valoarea 1 milimetru.**

Extrasul de carte funciară generat prin sistemul informatic integrat al ANCPI conține informațiile din cartea funciară active la data generării. Acesta este valabil în condițiile prevăzute de art. 7 din Legea nr. 455/2001, coroborat cu art. 3 din O.U.G. nr. 41/2016, exclusiv în mediul electronic, pentru activități și procese administrative prevăzute de legislația în vigoare. Valabilitatea poate fi extinsă și în forma fizică a documentului, fără semnătură olografă, cu acceptul expres sau procedural al instituției publice ori entității care a solicitat prezentarea acestui extras.
Verificarea corectitudinii și realității informațiilor conținute de document se poate face la adresa **www.ancpi.ro/verificare**, folosind codul de verificare online disponibil în antet. Codul de verificare este valabil 30 de zile calendaristice de la momentul generării documentului.

Data și ora generării,
04/08/2025, 10:16

Acest document se eliberează gratuit pentru proprietarii imobilelor. Pentru alți solicitanți, costul extrasului este de 25 de lei la ghișeu, respectiv 20 de lei dacă este obținut online prin platforma http://epay.ancpi.ro

Oficiul de Cadastru şi Publicitate Imobiliară PRAHOVA
Biroul de Cadastru şi Publicitate Imobiliară Ploieşti

PLOIESTI, Str. Unirii nr. 2, Cod postal 100043, Tel: (0244) 51 95 69, Fax: (0244) 59 22 95

Nr.cerere	**131774**
Ziua	**01**
Luna	**08**
Anul	**2025**

Extras de Plan Cadastral de Carte Funciară pentru Imobil număr cadastral 31419 / UAT Fulga

TEREN Extravilan
Adresa: Jud. Prahova, UAT Fulga

Comuna/Oraş/Municipiu: Fulga

Nr. cadastral	Suprafaţa măsurată	Observaţii / Referinţe
31419	1500	

* Suprafaţa este determinată in planul de proiecţie Stereo 70.

DETALII LINIARE IMOBIL



Incadrare in zonă
scara 1:5000



Date referitoare la teren

Crt	Categoria de folosință	Intra vilan	Suprafaţa (mp)	Tarla	Parcelă	Observaţii / Referinţe
1	arabil	NU	1.500	36	512/169	
	TOTAL:		**1.500**			

Date referitoare la construcţii

Crt	Numar	Destinaţie construcţie	Supraf. (mp)	Situaţie juridică	Observaţii / Referinţe
Imobilul nu are in componență construcții					

Lungime Segmente
1) Valorile lungimilor segmentelor sunt obţinute din proiecţie în plan.

Punct început	X / Y	Punct sfârşit	X / Y	Lungime segment (** (m)
1	616.575,235 381.995,79	2	616.572,831 381.995,17	2.483
2	616.572,831 381.995,17	3	616.587,03 381.374,893	620.439
3	616.587,03 381.374,893	4	616.589,434 381.375,52	2.484
4	616.589,434 381.375,52	1	616.575,235 381.995,79	620.432

**** Lungimile segmentelor sunt determinate în planul de proiecţie Stereo 70 şi sunt rotunjite la 1 milimetru.**
***** Distanţa dintre puncte este formată din segmente cumulate ce sunt mai mici decât valoarea 1 milimetru.**

Certific că informațiile din prezentul extras sunt conforme cu datele din planul cadastral de carte funciară al OCPI PRAHOVA la data: 04-08-2025
Situația prezentată poate face obiectul unor modificări ulterioare, in condițiile Legii cadastrului și publicității imobiliare nr. 7/1996, republicată.

Consilier/Inspector de specialitate,

Ancuța-Elena Constantin

Oficiul de Cadastru şi Publicitate Imobiliară PRAHOVA
Biroul de Cadastru şi Publicitate Imobiliară Ploieşti

Nr. cerere	131773
Ziua	01
Luna	08
Anul	2025

Cod verificare
100192386214

EXTRAS DE CARTE FUNCIARĂ
PENTRU INFORMARE

Carte Funciară Nr. 31418 Fulga

A. Partea I. Descrierea imobilului

TEREN Extravilan

Adresa: Jud. Prahova, UAT Fulga

Nr. Crt	Nr. cadastral Nr. topografic	Suprafaţa* (mp)	Observaţii / Referinţe
A1	31418	1.700	Teren neimprejmuit;

B. Partea II. Proprietari şi acte

Înscrieri privitoare la dreptul de proprietate şi alte drepturi reale		Referinţe
131773 / 01/08/2025		
Registrul Cadastral al Imobilelor (UAT Fulga); Act Normativ lg.7/1996 emis de Parlamentul Romaniei;		
B1	Se infiinteaza cartea funciara a imobilului 31418 ca urmare a finalizarii inregistrarii sistematice. Imobilul se gaseste in registrul cadastral al imobilelor sub numarul 8730.	A1
Act Notarial nr. 2531, din 05/10/2005 emis de BNP STELIANA PROCOPIE (ACT DE PARTAJ VOLUNTAR;);		
B2	Intabulare, drept de PROPRIETATE, dobandit prin Iesire Din Indiviziune, cota actuala 1/1	A1
	1) **DRAGOMIR NICOLAE**	

C. Partea III. SARCINI .

Inscrieri privind dezmembrămintele dreptului de proprietate, drepturi reale de garanţie şi sarcini	Referinţe
NU SUNT	

Anexa Nr. 1 La Partea I

Teren

Nr cadastral	Suprafaţa (mp)*	Observaţii / Referinţe
31418	1.700	

* Suprafaţa este determinată in planul de proiecţie Stereo 70.

DETALII LINIARE IMOBIL



Date referitoare la teren

Nr Crt	Categorie folosinţă	Intra vilan	Suprafaţa (mp)	Tarla	Parcelă	Nr. topo	Observaţii / Referinţe
1	arabil	NU	1.700	36	512/168	-	

Lungime Segmente
1) Valorile lungimilor segmentelor sunt obţinute din proiecţie în plan.

Punct început	X / Y	Punct sfârşit	X / Y	Lungime segment (** (m)
1	616.572,831 381.995,17	2	616.570,107 381.994,466	2.814
2	616.570,107 381.994,466	3	616.584,305 381.374,182	620.446
3	616.584,305 381.374,182	4	616.587,03 381.374,893	2.816
4	616.587,03 381.374,893	1	616.572,831 381.995,17	620.439

**** Lungimile segmentelor sunt determinate în planul de proiecţie Stereo 70 şi sunt rotunjite la 1 milimetru.**
***** Distanţa dintre puncte este formată din segmente cumulate ce sunt mai mici decât valoarea 1 milimetru.**

Extrasul de carte funciară generat prin sistemul informatic integrat al ANCPI conține informațiile din cartea funciară active la data generării. Acesta este valabil în condițiile prevăzute de art. 7 din Legea nr. 455/2001, coroborat cu art. 3 din O.U.G. nr. 41/2016, exclusiv în mediul electronic, pentru activități și procese administrative prevăzute de legislația în vigoare. Valabilitatea poate fi extinsă și în forma fizică a documentului, fără semnătură olografă, cu acceptul expres sau procedural al instituției publice ori entității care a solicitat prezentarea acestui extras.
Verificarea corectitudinii și realității informațiilor conținute de document se poate face la adresa **www.ancpi.ro/verificare**, folosind codul de verificare online disponibil în antet. Codul de verificare este valabil 30 de zile calendaristice de la momentul generării documentului.

Data și ora generării,
04/08/2025, 10:16

Acest document se eliberează gratuit pentru proprietarii imobilelor. Pentru alți solicitanți, costul extrasului este de 25 de lei la ghișeu, respectiv 20 de lei dacă este obținut online prin platforma http://epay.ancpi.ro

Oficiul de Cadastru şi Publicitate Imobiliară PRAHOVA
Biroul de Cadastru şi Publicitate Imobiliară Ploieşti

PLOIESTI, Str. Unirii nr. 2, Cod postal 100043, Tel: (0244) 51 95 69, Fax: (0244) 59 22 95

Nr.cerere	**131773**
Ziua	**01**
Luna	**08**
Anul	**2025**

Extras de Plan Cadastral de Carte Funciară pentru Imobil număr cadastral 31418 / UAT Fulga

TEREN Extravilan
Adresa: Jud. Prahova, UAT Fulga

Comuna/Oraş/Municipiu: Fulga

Nr. cadastral	Suprafaţa măsurată	Observaţii / Referinţe
31418	1700	

* Suprafaţa este determinată in planul de proiecţie Stereo 70.

DETALII LINIARE IMOBIL



Incadrare in zonă
scara 1:5000



Date referitoare la teren

Crt	Categoria de folosință	Intra vilan	Suprafaţa (mp)	Tarla	Parcelă	Observaţii / Referinţe
1	arabil	NU	1.700	36	512/168	
	TOTAL:		**1.700**			

Date referitoare la construcţii

Crt	Numar	Destinaţie construcţie	Supraf. (mp)	Situaţie juridică	Observaţii / Referinţe
Imobilul nu are in componență construcții					

Lungime Segmente
1) Valorile lungimilor segmentelor sunt obţinute din proiecţie în plan.

Punct început	X / Y	Punct sfârşit	X / Y	Lungime segment (** (m)
1	616.572,831 381.995,17	2	616.570,107 381.994,466	2.814
2	616.570,107 381.994,466	3	616.584,305 381.374,182	620.446
3	616.584,305 381.374,182	4	616.587,03 381.374,893	2.816
4	616.587,03 381.374,893	1	616.572,831 381.995,17	620.439

**** Lungimile segmentelor sunt determinate în planul de proiecţie Stereo 70 şi sunt rotunjite la 1 milimetru.**
***** Distanţa dintre puncte este formată din segmente cumulate ce sunt mai mici decât valoarea 1 milimetru.**

Certific că informațiile din prezentul extras sunt conforme cu datele din planul cadastral de carte funciară al OCPI PRAHOVA la data: 04-08-2025
Situația prezentată poate face obiectul unor modificări ulterioare, in condițiile Legii cadastrului și publicității imobiliare nr. 7/1996, republicată.

Consilier/Inspector de specialitate,

Ancuța-Elena Constantin

Oficiul de Cadastru şi Publicitate Imobiliară PRAHOVA
Biroul de Cadastru şi Publicitate Imobiliară Ploieşti

Nr. cerere	131772
Ziua	01
Luna	08
Anul	2025

Cod verificare
100192386213

EXTRAS DE CARTE FUNCIARĂ
PENTRU INFORMARE

Carte Funciară Nr. 31417 Fulga

A. Partea I. Descrierea imobilului

TEREN Extravilan

Adresa: Jud. Prahova, UAT Fulga

Nr. Crt	Nr. cadastral Nr. topografic	Suprafaţa* (mp)	Observaţii / Referinţe
A1	31417	1.100	Teren neimprejmuit;

B. Partea II. Proprietari şi acte

Înscrieri privitoare la dreptul de proprietate şi alte drepturi reale		Referinţe
131772 / 01/08/2025		
Registrul Cadastral al Imobilelor (UAT Fulga); Act Normativ lg.7/1996 emis de Parlamentul Romaniei;		
B1	Se infiinteaza cartea funciara a imobilului 31417 ca urmare a finalizarii inregistrarii sistematice. Imobilul se gaseste in registrul cadastral al imobilelor sub numarul 8729.	A1
Act Administrativ nr. 82604, din 08/07/1999 emis de CJSDPAT PRAHOVA (TITLU DE PROPRIETATE;);		
B2	Intabulare, drept de PROPRIETATE, dobandit prin Reconstituire, cota actuala 1/1	A1
	1) **GRIGORE STANCA** 2) **SÎRBU DUMITRU** 3) **PANAIT VASILICA** 4) **SÎRBU ŞTEFAN**	

C. Partea III. SARCINI .

Inscrieri privind dezmembrămintele dreptului de proprietate, drepturi reale de garanţie şi sarcini	Referinţe
NU SUNT	

Anexa Nr. 1 La Partea I

Teren

Nr cadastral	Suprafaţa (mp)*	Observaţii / Referinţe
31417	1.100	

* Suprafaţa este determinată in planul de proiecţie Stereo 70.

DETALII LINIARE IMOBIL



Date referitoare la teren

Nr Crt	Categorie folosinţă	Intra vilan	Suprafaţa (mp)	Tarla	Parcelă	Nr. topo	Observaţii / Referinţe
1	arabil	NU	1.100	36	512/167	-	

Lungime Segmente

1) Valorile lungimilor segmentelor sunt obţinute din proiecţie în plan.

Punct început	X / Y	Punct sfârşit	X / Y	Lungime segment (** (m)
1	616.584,305 381.374,182	2	616.570,107 381.994,466	620.446
2	616.570,107 381.994,466	3	616.568,344 381.994,011	1.821
3	616.568,344 381.994,011	4	616.582,543 381.373,722	620.451
4	616.582,543 381.373,722	1	616.584,305 381.374,182	1.821

**** Lungimile segmentelor sunt determinate în planul de proiecţie Stereo 70 şi sunt rotunjite la 1 milimetru.**
***** Distanţa dintre puncte este formată din segmente cumulate ce sunt mai mici decât valoarea 1 milimetru.**

Extrasul de carte funciară generat prin sistemul informatic integrat al ANCPI conține informațiile din cartea funciară active la data generării. Acesta este valabil în condițiile prevăzute de art. 7 din Legea nr. 455/2001, coroborat cu art. 3 din O.U.G. nr. 41/2016, exclusiv în mediul electronic, pentru activități și procese administrative prevăzute de legislația în vigoare. Valabilitatea poate fi extinsă și în forma fizică a documentului, fără semnătură olografă, cu acceptul expres sau procedural al instituției publice ori entității care a solicitat prezentarea acestui extras.
Verificarea corectitudinii și realității informațiilor conținute de document se poate face la adresa **www.ancpi.ro/verificare**, folosind codul de verificare online disponibil în antet. Codul de verificare este valabil 30 de zile calendaristice de la momentul generării documentului.

Data și ora generării,
04/08/2025, 10:16

Acest document se eliberează gratuit pentru proprietarii imobilelor. Pentru alți solicitanți, costul extrasului este de 25 de lei la ghișeu, respectiv 20 de lei dacă este obținut online prin platforma http://epay.ancpi.ro

Oficiul de Cadastru şi Publicitate Imobiliară PRAHOVA
Biroul de Cadastru şi Publicitate Imobiliară Ploieşti

PLOIESTI, Str. Unirii nr. 2, Cod postal 100043, Tel: (0244) 51 95 69, Fax: (0244) 59 22 95

Nr.cerere	**131772**
Ziua	**01**
Luna	**08**
Anul	**2025**

Extras de Plan Cadastral de Carte Funciară pentru Imobil număr cadastral 31417 / UAT Fulga

TEREN Extravilan
Adresa: Jud. Prahova, UAT Fulga

Comuna/Oraş/Municipiu: Fulga

Nr. cadastral	Suprafaţa măsurată	Observaţii / Referinţe
31417	1100	

* Suprafaţa este determinată in planul de proiecţie Stereo 70.

DETALII LINIARE IMOBIL



Incadrare in zonă
scara 1:5000



Date referitoare la teren

Crt	Categoria de folosință	Intra vilan	Suprafaţa (mp)	Tarla	Parcelă	Observaţii / Referinţe
1	arabil	NU	1.100	36	512/167	
	TOTAL:		**1.100**			

Date referitoare la construcţii

Crt	Numar	Destinaţie construcţie	Supraf. (mp)	Situaţie juridică	Observaţii / Referinţe
Imobilul nu are in componență construcții					

Lungime Segmente
1) Valorile lungimilor segmentelor sunt obţinute din proiecţie în plan.

Punct început	X / Y	Punct sfârşit	X / Y	Lungime segment (** (m)
1	616.584,305 381.374,182	2	616.570,107 381.994,466	620.446
2	616.570,107 381.994,466	3	616.568,344 381.994,011	1.821
3	616.568,344 381.994,011	4	616.582,543 381.373,722	620.451
4	616.582,543 381.373,722	1	616.584,305 381.374,182	1.821

**** Lungimile segmentelor sunt determinate în planul de proiecţie Stereo 70 şi sunt rotunjite la 1 milimetru.**
***** Distanţa dintre puncte este formată din segmente cumulate ce sunt mai mici decât valoarea 1 milimetru.**

Certific că informațiile din prezentul extras sunt conforme cu datele din planul cadastral de carte funciară al OCPI PRAHOVA la data: 04-08-2025
Situația prezentată poate face obiectul unor modificări ulterioare, in condițiile Legii cadastrului și publicității imobiliare nr. 7/1996, republicată.

Consilier/Inspector de specialitate,

Ancuța-Elena Constantin

Oficiul de Cadastru şi Publicitate Imobiliară PRAHOVA
Biroul de Cadastru şi Publicitate Imobiliară Ploieşti

Nr. cerere	131771
Ziua	01
Luna	08
Anul	2025

Cod verificare
100192386212

EXTRAS DE CARTE FUNCIARĂ
PENTRU INFORMARE

Carte Funciară Nr. 31416 Fulga

A. Partea I. Descrierea imobilului

TEREN Extravilan

Adresa: Jud. Prahova, UAT Fulga

Nr. Crt	Nr. cadastral Nr. topografic	Suprafaţa* (mp)	Observaţii / Referinţe
A1	31416	1.500	Teren neimprejmuit;

B. Partea II. Proprietari şi acte

Înscrieri privitoare la dreptul de proprietate şi alte drepturi reale		Referinţe
131771 / 01/08/2025		
Registrul Cadastral al Imobilelor (UAT Fulga); Act Normativ lg.7/1996 emis de Parlamentul Romaniei;		
B1	Se infiinteaza cartea funciara a imobilului 31416 ca urmare a finalizarii inregistrarii sistematice. Imobilul se gaseste in registrul cadastral al imobilelor sub numarul 8728.	A1
Act Administrativ nr. 206623, din 23/03/2010 emis de CJSDPAT PRAHOVA (TITLU DE PROPRIETATE;);		
B2	Intabulare, drept de PROPRIETATE, dobandit prin Reconstituire, cota actuala 1/1	A1
	1) **NEACSU NITA** 2) **SIRBU STEFAN** 3) **SIRBU DUMITRU** 4) **PANAIT VASILICA** 5) **GRIGORE STANCA**	

C. Partea III. SARCINI .

Inscrieri privind dezmembrămintele dreptului de proprietate, drepturi reale de garanţie şi sarcini	Referinţe
NU SUNT	

Anexa Nr. 1 La Partea I

Teren

Nr cadastral	Suprafaţa (mp)*	Observaţii / Referinţe
31416	1.500	

* Suprafaţa este determinată in planul de proiecţie Stereo 70.

DETALII LINIARE IMOBIL



Date referitoare la teren

Nr Crt	Categorie folosinţă	Intra vilan	Suprafaţa (mp)	Tarla	Parcelă	Nr. topo	Observaţii / Referinţe
1	arabil	NU	1.500	36	512/166	-	

Lungime Segmente

1) Valorile lungimilor segmentelor sunt obţinute din proiecţie în plan.

Punct început	X / Y	Punct sfârşit	X / Y	Lungime segment (** (m)
1	616.568,344 381.994,011	2	616.565,94 381.993,39	2.483
2	616.565,94 381.993,39	3	616.580,139 381.373,094	620.458
3	616.580,139 381.373,094	4	616.582,543 381.373,722	2.485
4	616.582,543 381.373,722	1	616.568,344 381.994,011	620.451

**** Lungimile segmentelor sunt determinate în planul de proiecţie Stereo 70 şi sunt rotunjite la 1 milimetru.**
***** Distanţa dintre puncte este formată din segmente cumulate ce sunt mai mici decât valoarea 1 milimetru.**

Extrasul de carte funciară generat prin sistemul informatic integrat al ANCPI conține informațiile din cartea funciară active la data generării. Acesta este valabil în condițiile prevăzute de art. 7 din Legea nr. 455/2001, coroborat cu art. 3 din O.U.G. nr. 41/2016, exclusiv în mediul electronic, pentru activități și procese administrative prevăzute de legislația în vigoare. Valabilitatea poate fi extinsă și în forma fizică a documentului, fără semnătură olografă, cu acceptul expres sau procedural al instituției publice ori entității care a solicitat prezentarea acestui extras.
Verificarea corectitudinii și realității informațiilor conținute de document se poate face la adresa **www.ancpi.ro/verificare**, folosind codul de verificare online disponibil în antet. Codul de verificare este valabil 30 de zile calendaristice de la momentul generării documentului.

Data și ora generării,
04/08/2025, 10:16

Acest document se eliberează gratuit pentru proprietarii imobilelor. Pentru alți solicitanți, costul extrasului este de 25 de lei la ghișeu, respectiv 20 de lei dacă este obținut online prin platforma http://epay.ancpi.ro

Oficiul de Cadastru şi Publicitate Imobiliară PRAHOVA
Biroul de Cadastru şi Publicitate Imobiliară Ploieşti

PLOIESTI, Str. Unirii nr. 2, Cod postal 100043, Tel: (0244) 51 95 69, Fax: (0244) 59 22 95

Nr.cerere	**131771**
Ziua	**01**
Luna	**08**
Anul	**2025**

Extras de Plan Cadastral de Carte Funciară pentru Imobil număr cadastral 31416 / UAT Fulga

TEREN Extravilan
Adresa: Jud. Prahova, UAT Fulga

Comuna/Oraş/Municipiu: Fulga

Nr. cadastral	Suprafaţa măsurată	Observaţii / Referinţe
31416	1500	

* Suprafaţa este determinată in planul de proiecţie Stereo 70.

DETALII LINIARE IMOBIL



Incadrare in zonă
scara 1:5000



Date referitoare la teren

Crt	Categoria de folosință	Intra vilan	Suprafaţa (mp)	Tarla	Parcelă	Observaţii / Referinţe
1	arabil	NU	1.500	36	512/166	
	TOTAL:		**1.500**			

Date referitoare la construcţii

Crt	Numar	Destinaţie construcţie	Supraf. (mp)	Situaţie juridică	Observaţii / Referinţe
Imobilul nu are in componență construcții					

Lungime Segmente
1) Valorile lungimilor segmentelor sunt obţinute din proiecţie în plan.

Punct început	X / Y	Punct sfârşit	X / Y	Lungime segment (** (m)
1	616.568,344 381.994,011	2	616.565,94 381.993,39	2.483
2	616.565,94 381.993,39	3	616.580,139 381.373,094	620.458
3	616.580,139 381.373,094	4	616.582,543 381.373,722	2.485
4	616.582,543 381.373,722	1	616.568,344 381.994,011	620.451

**** Lungimile segmentelor sunt determinate în planul de proiecţie Stereo 70 şi sunt rotunjite la 1 milimetru.**
***** Distanţa dintre puncte este formată din segmente cumulate ce sunt mai mici decât valoarea 1 milimetru.**

Certific că informațiile din prezentul extras sunt conforme cu datele din planul cadastral de carte funciară al OCPI PRAHOVA la data: 04-08-2025
Situația prezentată poate face obiectul unor modificări ulterioare, in condițiile Legii cadastrului și publicității imobiliare nr. 7/1996, republicată.

Consilier/Inspector de specialitate,

Ancuța-Elena Constantin

Oficiul de Cadastru şi Publicitate Imobiliară PRAHOVA
Biroul de Cadastru şi Publicitate Imobiliară Ploieşti

Nr. cerere	131770
Ziua	01
Luna	08
Anul	2025

Cod verificare
100192386211

EXTRAS DE CARTE FUNCIARĂ
PENTRU INFORMARE

Carte Funciară Nr. 31415 Fulga

A. Partea I. Descrierea imobilului

TEREN Extravilan

Adresa: Jud. Prahova, UAT Fulga

Nr. Crt	Nr. cadastral Nr. topografic	Suprafaţa* (mp)	Observaţii / Referinţe
A1	31415	500	Teren neimprejmuit;

B. Partea II. Proprietari şi acte

Înscrieri privitoare la dreptul de proprietate şi alte drepturi reale		Referinţe
131770 / 01/08/2025		
Registrul Cadastral al Imobilelor (UAT Fulga); Act Normativ lg.7/1996 emis de Parlamentul Romaniei;		
B1	Se infiinteaza cartea funciara a imobilului 31415 ca urmare a finalizarii inregistrarii sistematice. Imobilul se gaseste in registrul cadastral al imobilelor sub numarul 8727.	A1
Act Administrativ nr. 82655, din 15/07/1999 emis de CJSDPAT PRAHOVA (TITLU DE PROPRIETATE;);		
B2	Intabulare, drept de PROPRIETATE, dobandit prin Reconstituire, cota actuala 1/1	A1
	1) **RĂDUCEA MARIA** 2) **SÎRBU ŞTEFAN** 3) **NEAGU IOANA** 4) **PANAIT VASILICA** 5) **POPESCU SANDA** 6) **ŞERBAN AFRODITA** 7) **PETRE NICULINA** 8) **GRIGORE STANCA** 9) **NEACŞU GHERGHINA** 10) **SÎRBU DUMITRU** 11) **APOSTOL MARIA** 12) **CAZAN GRIGORE**	

C. Partea III. SARCINI .

Inscrieri privind dezmembrămintele dreptului de proprietate, drepturi reale de garanţie şi sarcini	Referinţe
NU SUNT	

Anexa Nr. 1 La Partea I

Teren

Nr cadastral	Suprafaţa (mp)*	Observaţii / Referinţe
31415	500	

* Suprafaţa este determinată in planul de proiecţie Stereo 70.

DETALII LINIARE IMOBIL



Date referitoare la teren

Nr Crt	Categorie folosinţă	Intra vilan	Suprafaţa (mp)	Tarla	Parcelă	Nr. topo	Observaţii / Referinţe
1	arabil	NU	500	36	512/165	-	

Lungime Segmente

1) Valorile lungimilor segmentelor sunt obţinute din proiecţie în plan.

Punct început	X / Y	Punct sfârşit	X / Y	Lungime segment (** (m)
1	616.565,94 381.993,39	2	616.565,138 381.993,183	0.828
2	616.565,138 381.993,183	3	616.579,337 381.372,885	620.46
3	616.579,337 381.372,885	4	616.580,139 381.373,094	0.829
4	616.580,139 381.373,094	1	616.565,94 381.993,39	620.458

**** Lungimile segmentelor sunt determinate în planul de proiecţie Stereo 70 şi sunt rotunjite la 1 milimetru.**
***** Distanţa dintre puncte este formată din segmente cumulate ce sunt mai mici decât valoarea 1 milimetru.**

Extrasul de carte funciară generat prin sistemul informatic integrat al ANCPI conține informațiile din cartea funciară active la data generării. Acesta este valabil în condițiile prevăzute de art. 7 din Legea nr. 455/2001, coroborat cu art. 3 din O.U.G. nr. 41/2016, exclusiv în mediul electronic, pentru activități și procese administrative prevăzute de legislația în vigoare. Valabilitatea poate fi extinsă și în forma fizică a documentului, fără semnătură olografă, cu acceptul expres sau procedural al instituției publice ori entității care a solicitat prezentarea acestui extras.
Verificarea corectitudinii și realității informațiilor conținute de document se poate face la adresa **www.ancpi.ro/verificare**, folosind codul de verificare online disponibil în antet. Codul de verificare este valabil 30 de zile calendaristice de la momentul generării documentului.

Data și ora generării,
04/08/2025, 10:17

Acest document se eliberează gratuit pentru proprietarii imobilelor. Pentru alți solicitanți, costul extrasului este de 25 de lei la ghișeu, respectiv 20 de lei dacă este obținut online prin platforma http://epay.ancpi.ro

Oficiul de Cadastru şi Publicitate Imobiliară PRAHOVA
Biroul de Cadastru şi Publicitate Imobiliară Ploieşti

PLOIESTI, Str. Unirii nr. 2, Cod postal 100043, Tel: (0244) 51 95 69, Fax: (0244) 59 22 95

Nr.cerere	**131770**
Ziua	**01**
Luna	**08**
Anul	**2025**

Extras de Plan Cadastral de Carte Funciară pentru Imobil număr cadastral 31415 / UAT Fulga

TEREN Extravilan
Adresa: Jud. Prahova, UAT Fulga

Comuna/Oraş/Municipiu: Fulga

Nr. cadastral	Suprafaţa măsurată	Observaţii / Referinţe
31415	500	

* Suprafaţa este determinată in planul de proiecţie Stereo 70.

DETALII LINIARE IMOBIL



Incadrare in zonă
scara 1:5000



Date referitoare la teren

Crt	Categoria de folosință	Intra vilan	Suprafaţa (mp)	Tarla	Parcelă	Observaţii / Referinţe
1	arabil	NU	500	36	512/165	
	TOTAL:		**500**			

Date referitoare la construcţii

Crt	Numar	Destinaţie construcţie	Supraf. (mp)	Situaţie juridică	Observaţii / Referinţe
Imobilul nu are in componență construcții					

Lungime Segmente
1) Valorile lungimilor segmentelor sunt obţinute din proiecţie în plan.

Punct început	X / Y	Punct sfârşit	X / Y	Lungime segment (** (m)
1	616.565,94 381.993,39	2	616.565,138 381.993,183	0.828
2	616.565,138 381.993,183	3	616.579,337 381.372,885	620.46
3	616.579,337 381.372,885	4	616.580,139 381.373,094	0.829
4	616.580,139 381.373,094	1	616.565,94 381.993,39	620.458

**** Lungimile segmentelor sunt determinate în planul de proiecţie Stereo 70 şi sunt rotunjite la 1 milimetru.**
***** Distanţa dintre puncte este formată din segmente cumulate ce sunt mai mici decât valoarea 1 milimetru.**

Certific că informațiile din prezentul extras sunt conforme cu datele din planul cadastral de carte funciară al OCPI PRAHOVA la data: 04-08-2025
Situația prezentată poate face obiectul unor modificări ulterioare, in condițiile Legii cadastrului și publicității imobiliare nr. 7/1996, republicată.

Consilier/Inspector de specialitate,

Ancuța-Elena Constantin

Oficiul de Cadastru şi Publicitate Imobiliară PRAHOVA
Biroul de Cadastru şi Publicitate Imobiliară Ploieşti

Nr. cerere	131769
Ziua	01
Luna	08
Anul	2025

Cod verificare
100192386210

EXTRAS DE CARTE FUNCIARĂ
PENTRU INFORMARE

Carte Funciară Nr. 31414 Fulga

A. Partea I. Descrierea imobilului

TEREN Extravilan

Adresa: Jud. Prahova, UAT Fulga

Nr. Crt	Nr. cadastral Nr. topografic	Suprafaţa* (mp)	Observaţii / Referinţe
A1	31414	1.600	Teren neimprejmuit;

B. Partea II. Proprietari şi acte

Înscrieri privitoare la dreptul de proprietate şi alte drepturi reale		Referinţe
131769 / 01/08/2025		
Registrul Cadastral al Imobilelor (UAT Fulga); Act Normativ lg.7/1996 emis de Parlamentul Romaniei;		
B1	Se infiinteaza cartea funciara a imobilului 31414 ca urmare a finalizarii inregistrarii sistematice. Imobilul se gaseste in registrul cadastral al imobilelor sub numarul 8726.	A1
Act Notarial nr. 297, din 27/09/2017 emis de BIN CALIN MARIA (CERTIFICAT DE MOSTENITOR SUPLIMENTAR;);		
B2	Intabulare, drept de PROPRIETATE, dobandit prin Succesiune, cota actuala 1/1	A1
	1) **BADEA VALENTINA**	

C. Partea III. SARCINI .

Inscrieri privind dezmembrămintele dreptului de proprietate, drepturi reale de garanţie şi sarcini	Referinţe
NU SUNT	

Anexa Nr. 1 La Partea I

Teren

Nr cadastral	Suprafaţa (mp)*	Observaţii / Referinţe
31414	1.600	

* Suprafaţa este determinată in planul de proiecţie Stereo 70.

DETALII LINIARE IMOBIL



Date referitoare la teren

Nr Crt	Categorie folosinţă	Intra vilan	Suprafaţa (mp)	Tarla	Parcelă	Nr. topo	Observaţii / Referinţe
1	arabil	NU	1.600	36	512/164	-	

Lungime Segmente

1) Valorile lungimilor segmentelor sunt obţinute din proiecţie în plan.

Punct început	X / Y	Punct sfârşit	X / Y	Lungime segment (** (m)
1	616.579,337 381.372,885	2	616.565,138 381.993,183	620.46
2	616.565,138 381.993,183	3	616.562,574 381.992,521	2.648
3	616.562,574 381.992,521	4	616.576,773 381.372,216	620.467
4	616.576,773 381.372,216	1	616.579,337 381.372,885	2.65

**** Lungimile segmentelor sunt determinate în planul de proiecţie Stereo 70 şi sunt rotunjite la 1 milimetru.**
***** Distanţa dintre puncte este formată din segmente cumulate ce sunt mai mici decât valoarea 1 milimetru.**

Extrasul de carte funciară generat prin sistemul informatic integrat al ANCPI conține informațiile din cartea funciară active la data generării. Acesta este valabil în condițiile prevăzute de art. 7 din Legea nr. 455/2001, coroborat cu art. 3 din O.U.G. nr. 41/2016, exclusiv în mediul electronic, pentru activități și procese administrative prevăzute de legislația în vigoare. Valabilitatea poate fi extinsă și în forma fizică a documentului, fără semnătură olografă, cu acceptul expres sau procedural al instituției publice ori entității care a solicitat prezentarea acestui extras.
Verificarea corectitudinii și realității informațiilor conținute de document se poate face la adresa **www.ancpi.ro/verificare**, folosind codul de verificare online disponibil în antet. Codul de verificare este valabil 30 de zile calendaristice de la momentul generării documentului.

Data și ora generării,
04/08/2025, 10:17

Acest document se eliberează gratuit pentru proprietarii imobilelor. Pentru alți solicitanți, costul extrasului este de 25 de lei la ghișeu, respectiv 20 de lei dacă este obținut online prin platforma http://epay.ancpi.ro

Oficiul de Cadastru şi Publicitate Imobiliară PRAHOVA
Biroul de Cadastru şi Publicitate Imobiliară Ploieşti

PLOIESTI, Str. Unirii nr. 2, Cod postal 100043, Tel: (0244) 51 95 69, Fax: (0244) 59 22 95

Nr.cerere	**131769**
Ziua	**01**
Luna	**08**
Anul	**2025**

Extras de Plan Cadastral de Carte Funciară pentru Imobil număr cadastral 31414 / UAT Fulga

TEREN Extravilan
Adresa: Jud. Prahova, UAT Fulga

Comuna/Oraş/Municipiu: Fulga

Nr. cadastral	Suprafaţa măsurată	Observaţii / Referinţe
31414	1600	

* Suprafaţa este determinată in planul de proiecţie Stereo 70.

DETALII LINIARE IMOBIL



Incadrare in zonă
scara 1:5000



Date referitoare la teren

Crt	Categoria de folosință	Intra vilan	Suprafaţa (mp)	Tarla	Parcelă	Observaţii / Referinţe
1	arabil	NU	1.600	36	512/164	
	TOTAL:		**1.600**			

Date referitoare la construcţii

Crt	Numar	Destinaţie construcţie	Supraf. (mp)	Situaţie juridică	Observaţii / Referinţe
Imobilul nu are in componență construcții					

Lungime Segmente
1) Valorile lungimilor segmentelor sunt obţinute din proiecţie în plan.

Punct început	X / Y	Punct sfârşit	X / Y	Lungime segment (** (m)
1	616.579,337 381.372,885	2	616.565,138 381.993,183	620.46
2	616.565,138 381.993,183	3	616.562,574 381.992,521	2.648
3	616.562,574 381.992,521	4	616.576,773 381.372,216	620.467
4	616.576,773 381.372,216	1	616.579,337 381.372,885	2.65

**** Lungimile segmentelor sunt determinate în planul de proiecţie Stereo 70 şi sunt rotunjite la 1 milimetru.**
***** Distanţa dintre puncte este formată din segmente cumulate ce sunt mai mici decât valoarea 1 milimetru.**

Certific că informațiile din prezentul extras sunt conforme cu datele din planul cadastral de carte funciară al OCPI PRAHOVA la data: 04-08-2025
Situația prezentată poate face obiectul unor modificări ulterioare, in condițiile Legii cadastrului și publicității imobiliare nr. 7/1996, republicată.

Consilier/Inspector de specialitate,

Ancuța-Elena Constantin

Oficiul de Cadastru şi Publicitate Imobiliară PRAHOVA
Biroul de Cadastru şi Publicitate Imobiliară Ploieşti

Nr. cerere	131768
Ziua	01
Luna	08
Anul	2025

Cod verificare
100192386209

EXTRAS DE CARTE FUNCIARĂ
PENTRU INFORMARE

Carte Funciară Nr. 31413 Fulga

A. Partea I. Descrierea imobilului

TEREN Extravilan

Adresa: Jud. Prahova, UAT Fulga

Nr. Crt	Nr. cadastral Nr. topografic	Suprafaţa* (mp)	Observaţii / Referinţe
A1	31413	1.600	Teren neimprejmuit;

B. Partea II. Proprietari şi acte

Înscrieri privitoare la dreptul de proprietate şi alte drepturi reale		Referinţe
131768 / 01/08/2025		
Registrul Cadastral al Imobilelor (UAT Fulga); Act Normativ lg.7/1996 emis de Parlamentul Romaniei;		
B1	Se infiinteaza cartea funciara a imobilului 31413 ca urmare a finalizarii inregistrarii sistematice. Imobilul se gaseste in registrul cadastral al imobilelor sub numarul 8725.	A1
Act Notarial nr. 136, din 23/04/2024 emis de BIN BURTICA ADELA (CERTIFICAT DE MOSTENITOR; Certificat de mostenitor nr.135 din 23.04.2024 emis de BIN Burtica Adela);		
B2	Intabulare, drept de PROPRIETATE, dobandit prin Succesiune, cota actuala 1/1	A1
	1) **CAZAN MARIA**	

C. Partea III. SARCINI .

Inscrieri privind dezmembrămintele dreptului de proprietate, drepturi reale de garanţie şi sarcini	Referinţe
NU SUNT	

Anexa Nr. 1 La Partea I

Teren

Nr cadastral	Suprafaţa (mp)*	Observaţii / Referinţe
31413	1.600	

* Suprafaţa este determinată in planul de proiecţie Stereo 70.

DETALII LINIARE IMOBIL



Date referitoare la teren

Nr Crt	Categorie folosinţă	Intra vilan	Suprafaţa (mp)	Tarla	Parcelă	Nr. topo	Observaţii / Referinţe
1	arabil	NU	1.600	36	512/163	-	

Lungime Segmente

1) Valorile lungimilor segmentelor sunt obţinute din proiecţie în plan.

Punct început	X / Y	Punct sfârşit	X / Y	Lungime segment (** (m)
1	616.576,773 381.372,216	2	616.562,574 381.992,521	620.467
2	616.562,574 381.992,521	3	616.560,01 381.991,859	2.648
3	616.560,01 381.991,859	4	616.574,209 381.371,547	620.474
4	616.574,209 381.371,547	1	616.576,773 381.372,216	2.65

**** Lungimile segmentelor sunt determinate în planul de proiecţie Stereo 70 şi sunt rotunjite la 1 milimetru.**
***** Distanţa dintre puncte este formată din segmente cumulate ce sunt mai mici decât valoarea 1 milimetru.**

Extrasul de carte funciară generat prin sistemul informatic integrat al ANCPI conține informațiile din cartea funciară active la data generării. Acesta este valabil în condițiile prevăzute de art. 7 din Legea nr. 455/2001, coroborat cu art. 3 din O.U.G. nr. 41/2016, exclusiv în mediul electronic, pentru activități și procese administrative prevăzute de legislația în vigoare. Valabilitatea poate fi extinsă și în forma fizică a documentului, fără semnătură olografă, cu acceptul expres sau procedural al instituției publice ori entității care a solicitat prezentarea acestui extras.
Verificarea corectitudinii și realității informațiilor conținute de document se poate face la adresa **www.ancpi.ro/verificare**, folosind codul de verificare online disponibil în antet. Codul de verificare este valabil 30 de zile calendaristice de la momentul generării documentului.

Data și ora generării,
04/08/2025, 10:17

Acest document se eliberează gratuit pentru proprietarii imobilelor. Pentru alți solicitanți, costul extrasului este de 25 de lei la ghișeu, respectiv 20 de lei dacă este obținut online prin platforma http://epay.ancpi.ro

Oficiul de Cadastru şi Publicitate Imobiliară PRAHOVA
Biroul de Cadastru şi Publicitate Imobiliară Ploieşti

PLOIESTI, Str. Unirii nr. 2, Cod postal 100043, Tel: (0244) 51 95 69, Fax: (0244) 59 22 95

Nr.cerere	**131768**
Ziua	**01**
Luna	**08**
Anul	**2025**

Extras de Plan Cadastral de Carte Funciară pentru Imobil număr cadastral 31413 / UAT Fulga

TEREN Extravilan
Adresa: Jud. Prahova, UAT Fulga

Comuna/Oraş/Municipiu: Fulga

Nr. cadastral	Suprafaţa măsurată	Observaţii / Referinţe
31413	1600	

* Suprafaţa este determinată in planul de proiecţie Stereo 70.

DETALII LINIARE IMOBIL



Incadrare in zonă
scara 1:5000



Date referitoare la teren

Crt	Categoria de folosință	Intra vilan	Suprafaţa (mp)	Tarla	Parcelă	Observaţii / Referinţe
1	arabil	NU	1.600	36	512/163	
	TOTAL:		**1.600**			

Date referitoare la construcţii

Crt	Numar	Destinaţie construcţie	Supraf. (mp)	Situaţie juridică	Observaţii / Referinţe
Imobilul nu are in componență construcții					

Lungime Segmente
1) Valorile lungimilor segmentelor sunt obţinute din proiecţie în plan.

Punct început	X / Y	Punct sfârşit	X / Y	Lungime segment (** (m)
1	616.576,773 381.372,216	2	616.562,574 381.992,521	620.467
2	616.562,574 381.992,521	3	616.560,01 381.991,859	2.648
3	616.560,01 381.991,859	4	616.574,209 381.371,547	620.474
4	616.574,209 381.371,547	1	616.576,773 381.372,216	2.65

**** Lungimile segmentelor sunt determinate în planul de proiecţie Stereo 70 şi sunt rotunjite la 1 milimetru.**
***** Distanţa dintre puncte este formată din segmente cumulate ce sunt mai mici decât valoarea 1 milimetru.**

Certific că informațiile din prezentul extras sunt conforme cu datele din planul cadastral de carte funciară al OCPI PRAHOVA la data: 04-08-2025
Situația prezentată poate face obiectul unor modificări ulterioare, in condițiile Legii cadastrului și publicității imobiliare nr. 7/1996, republicată.

Consilier/Inspector de specialitate,

Ancuța-Elena Constantin

Oficiul de Cadastru şi Publicitate Imobiliară PRAHOVA
Biroul de Cadastru şi Publicitate Imobiliară Ploieşti

Nr. cerere	131767
Ziua	01
Luna	08
Anul	2025

Cod verificare
100192386208

EXTRAS DE CARTE FUNCIARĂ
PENTRU INFORMARE

Carte Funciară Nr. 31412 Fulga

A. Partea I. Descrierea imobilului

TEREN Extravilan

Adresa: Jud. Prahova, UAT Fulga

Nr. Crt	Nr. cadastral Nr. topografic	Suprafaţa* (mp)	Observaţii / Referinţe
A1	31412	1.200	Teren neimprejmuit;

B. Partea II. Proprietari şi acte

Înscrieri privitoare la dreptul de proprietate şi alte drepturi reale		Referinţe
131767 / 01/08/2025		
Registrul Cadastral al Imobilelor (UAT Fulga); Act Normativ lg.7/1996 emis de Parlamentul Romaniei;		
B1	Se infiinteaza cartea funciara a imobilului 31412 ca urmare a finalizarii inregistrarii sistematice. Imobilul se gaseste in registrul cadastral al imobilelor sub numarul 8724.	A1
Act Administrativ nr. 55, din 07/05/2007 emis de CJSDPAT PRAHOVA (TITLU DE PROPRIETATE;);		
B2	Intabulare, drept de PROPRIETATE, dobandit prin Reconstituire, cota actuala 1/1	A1
	1) **CORCIU GHEORGHE** 2) **JERCALAU VASILICA** 3) **DINU ARGHIRA** 4) **CORCIU MARIANA** 5) **IANCU STEFANA** 6) **PANA MARIA** 7) **DRAGOMIR ANICA**	

C. Partea III. SARCINI .

Inscrieri privind dezmembrămintele dreptului de proprietate, drepturi reale de garanţie şi sarcini	Referinţe
NU SUNT	

Anexa Nr. 1 La Partea I

Teren

Nr cadastral	Suprafaţa (mp)*	Observaţii / Referinţe
31412	1.200	

* Suprafaţa este determinată in planul de proiecţie Stereo 70.

DETALII LINIARE IMOBIL



Date referitoare la teren

Nr Crt	Categorie folosinţă	Intra vilan	Suprafaţa (mp)	Tarla	Parcelă	Nr. topo	Observaţii / Referinţe
1	arabil	NU	1.200	36	512/162	-	

Lungime Segmente
1) Valorile lungimilor segmentelor sunt obţinute din proiecţie în plan.

Punct început	X / Y	Punct sfârşit	X / Y	Lungime segment (** (m)
1	616.560,01 381.991,859	2	616.558,087 381.991,362	1.986
2	616.558,087 381.991,362	3	616.572,286 381.371,045	620.479
3	616.572,286 381.371,045	4	616.574,209 381.371,547	1.987
4	616.574,209 381.371,547	1	616.560,01 381.991,859	620.474

**** Lungimile segmentelor sunt determinate în planul de proiecţie Stereo 70 şi sunt rotunjite la 1 milimetru.**
***** Distanţa dintre puncte este formată din segmente cumulate ce sunt mai mici decât valoarea 1 milimetru.**

Extrasul de carte funciară generat prin sistemul informatic integrat al ANCPI conține informațiile din cartea funciară active la data generării. Acesta este valabil în condițiile prevăzute de art. 7 din Legea nr. 455/2001, coroborat cu art. 3 din O.U.G. nr. 41/2016, exclusiv în mediul electronic, pentru activități și procese administrative prevăzute de legislația în vigoare. Valabilitatea poate fi extinsă și în forma fizică a documentului, fără semnătură olografă, cu acceptul expres sau procedural al instituției publice ori entității care a solicitat prezentarea acestui extras.
Verificarea corectitudinii și realității informațiilor conținute de document se poate face la adresa **www.ancpi.ro/verificare**, folosind codul de verificare online disponibil în antet. Codul de verificare este valabil 30 de zile calendaristice de la momentul generării documentului.

Data și ora generării,
04/08/2025, 10:17

Acest document se eliberează gratuit pentru proprietarii imobilelor. Pentru alți solicitanți, costul extrasului este de 25 de lei la ghișeu, respectiv 20 de lei dacă este obținut online prin platforma http://epay.ancpi.ro

Oficiul de Cadastru şi Publicitate Imobiliară PRAHOVA
Biroul de Cadastru şi Publicitate Imobiliară Ploieşti

PLOIESTI, Str. Unirii nr. 2, Cod postal 100043, Tel: (0244) 51 95 69, Fax: (0244) 59 22 95

Nr.cerere	**131767**
Ziua	**01**
Luna	**08**
Anul	**2025**

Extras de Plan Cadastral de Carte Funciară pentru Imobil număr cadastral 31412 / UAT Fulga

TEREN Extravilan
Adresa: Jud. Prahova, UAT Fulga

Comuna/Oraş/Municipiu: Fulga

Nr. cadastral	Suprafaţa măsurată	Observaţii / Referinţe
31412	1200	

* Suprafaţa este determinată in planul de proiecţie Stereo 70.

DETALII LINIARE IMOBIL



Incadrare in zonă
scara 1:5000



Date referitoare la teren

Crt	Categoria de folosință	Intra vilan	Suprafaţa (mp)	Tarla	Parcelă	Observaţii / Referinţe
1	arabil	NU	1.200	36	512/162	
	TOTAL:		**1.200**			

Date referitoare la construcţii

Crt	Numar	Destinaţie construcţie	Supraf. (mp)	Situaţie juridică	Observaţii / Referinţe
Imobilul nu are in componență construcții					

Lungime Segmente
1) Valorile lungimilor segmentelor sunt obţinute din proiecţie în plan.

Punct început	X / Y	Punct sfârşit	X / Y	Lungime segment (** (m)
1	616.560,01 381.991,859	2	616.558,087 381.991,362	1.986
2	616.558,087 381.991,362	3	616.572,286 381.371,045	620.479
3	616.572,286 381.371,045	4	616.574,209 381.371,547	1.987
4	616.574,209 381.371,547	1	616.560,01 381.991,859	620.474

**** Lungimile segmentelor sunt determinate în planul de proiecţie Stereo 70 şi sunt rotunjite la 1 milimetru.**
***** Distanţa dintre puncte este formată din segmente cumulate ce sunt mai mici decât valoarea 1 milimetru.**

Certific că informațiile din prezentul extras sunt conforme cu datele din planul cadastral de carte funciară al OCPI PRAHOVA la data: 04-08-2025
Situația prezentată poate face obiectul unor modificări ulterioare, in condițiile Legii cadastrului și publicității imobiliare nr. 7/1996, republicată.

Consilier/Inspector de specialitate,

Ancuța-Elena Constantin

Oficiul de Cadastru şi Publicitate Imobiliară PRAHOVA
Biroul de Cadastru şi Publicitate Imobiliară Ploieşti

Nr. cerere	131766
Ziua	01
Luna	08
Anul	2025

Cod verificare
100192386207

EXTRAS DE CARTE FUNCIARĂ
PENTRU INFORMARE

Carte Funciară Nr. 31411 Fulga

A. Partea I. Descrierea imobilului

TEREN Extravilan

Adresa: Jud. Prahova, UAT Fulga

Nr. Crt	Nr. cadastral Nr. topografic	Suprafaţa* (mp)	Observaţii / Referinţe
A1	31411	1.100	Teren neimprejmuit;

B. Partea II. Proprietari şi acte

Înscrieri privitoare la dreptul de proprietate şi alte drepturi reale		Referinţe
131766 / 01/08/2025		
Registrul Cadastral al Imobilelor (UAT Fulga); Act Normativ lg.7/1996 emis de Parlamentul Romaniei;		
B1	Se infiinteaza cartea funciara a imobilului 31411 ca urmare a finalizarii inregistrarii sistematice. Imobilul se gaseste in registrul cadastral al imobilelor sub numarul 8723.	A1
Act Administrativ nr. 82628, din 12/07/1999 emis de CJSDPAT PRAHOVA (TITLU DE PROPRIETATE;);		
B2	Intabulare, drept de PROPRIETATE, dobandit prin Reconstituire, cota actuala 1/1	A1
	1) **PANĂ MARIA** 2) **IANCU ŞTEFANA** 3) **DINU ARGHIRA** 4) **DRAGOMIR ANICA** 5) **CORCIU IOANA**	

C. Partea III. SARCINI .

Inscrieri privind dezmembrămintele dreptului de proprietate, drepturi reale de garanţie şi sarcini	Referinţe
NU SUNT	

Anexa Nr. 1 La Partea I

Teren

Nr cadastral	Suprafaţa (mp)*	Observaţii / Referinţe
31411	1.100	

* Suprafaţa este determinată in planul de proiecţie Stereo 70.

DETALII LINIARE IMOBIL



Date referitoare la teren

Nr Crt	Categorie folosinţă	Intra vilan	Suprafaţa (mp)	Tarla	Parcelă	Nr. topo	Observaţii / Referinţe
1	arabil	NU	1.100	36	512/161	-	

Lungime Segmente

1) Valorile lungimilor segmentelor sunt obţinute din proiecţie în plan.

Punct început	X / Y	Punct sfârşit	X / Y	Lungime segment (** (m)
1	616.558,087 381.991,362	2	616.556,324 381.990,907	1.821
2	616.556,324 381.990,907	3	616.570,524 381.370,585	620.485
3	616.570,524 381.370,585	4	616.572,286 381.371,045	1.821
4	616.572,286 381.371,045	1	616.558,087 381.991,362	620.479

**** Lungimile segmentelor sunt determinate în planul de proiecţie Stereo 70 şi sunt rotunjite la 1 milimetru.**
***** Distanţa dintre puncte este formată din segmente cumulate ce sunt mai mici decât valoarea 1 milimetru.**

Extrasul de carte funciară generat prin sistemul informatic integrat al ANCPI conține informațiile din cartea funciară active la data generării. Acesta este valabil în condițiile prevăzute de art. 7 din Legea nr. 455/2001, coroborat cu art. 3 din O.U.G. nr. 41/2016, exclusiv în mediul electronic, pentru activități și procese administrative prevăzute de legislația în vigoare. Valabilitatea poate fi extinsă și în forma fizică a documentului, fără semnătură olografă, cu acceptul expres sau procedural al instituției publice ori entității care a solicitat prezentarea acestui extras.
Verificarea corectitudinii și realității informațiilor conținute de document se poate face la adresa **www.ancpi.ro/verificare**, folosind codul de verificare online disponibil în antet. Codul de verificare este valabil 30 de zile calendaristice de la momentul generării documentului.

Data și ora generării,
04/08/2025, 10:17

Acest document se eliberează gratuit pentru proprietarii imobilelor. Pentru alți solicitanți, costul extrasului este de 25 de lei la ghișeu, respectiv 20 de lei dacă este obținut online prin platforma http://epay.ancpi.ro

Oficiul de Cadastru şi Publicitate Imobiliară PRAHOVA
Biroul de Cadastru şi Publicitate Imobiliară Ploieşti

PLOIESTI, Str. Unirii nr. 2, Cod postal 100043, Tel: (0244) 51 95 69, Fax: (0244) 59 22 95

Nr.cerere	**131766**
Ziua	**01**
Luna	**08**
Anul	**2025**

Extras de Plan Cadastral de Carte Funciară pentru Imobil număr cadastral 31411 / UAT Fulga

TEREN Extravilan
Adresa: Jud. Prahova, UAT Fulga

Comuna/Oraş/Municipiu: Fulga

Nr. cadastral	Suprafaţa măsurată	Observaţii / Referinţe
31411	1100	

* Suprafaţa este determinată in planul de proiecţie Stereo 70.

DETALII LINIARE IMOBIL



Incadrare in zonă
scara 1:5000



Date referitoare la teren

Crt	Categoria de folosință	Intra vilan	Suprafaţa (mp)	Tarla	Parcelă	Observaţii / Referinţe
1	arabil	NU	1.100	36	512/161	
	TOTAL:		**1.100**			

Date referitoare la construcţii

Crt	Numar	Destinaţie construcţie	Supraf. (mp)	Situaţie juridică	Observaţii / Referinţe
Imobilul nu are in componență construcții					

Lungime Segmente
1) Valorile lungimilor segmentelor sunt obţinute din proiecţie în plan.

Punct început	X / Y	Punct sfârşit	X / Y	Lungime segment (** (m)
1	616.558,087 381.991,362	2	616.556,324 381.990,907	1.821
2	616.556,324 381.990,907	3	616.570,524 381.370,585	620.485
3	616.570,524 381.370,585	4	616.572,286 381.371,045	1.821
4	616.572,286 381.371,045	1	616.558,087 381.991,362	620.479

**** Lungimile segmentelor sunt determinate în planul de proiecţie Stereo 70 şi sunt rotunjite la 1 milimetru.**
***** Distanţa dintre puncte este formată din segmente cumulate ce sunt mai mici decât valoarea 1 milimetru.**

Certific că informațiile din prezentul extras sunt conforme cu datele din planul cadastral de carte funciară al OCPI PRAHOVA la data: 04-08-2025
Situația prezentată poate face obiectul unor modificări ulterioare, in condițiile Legii cadastrului și publicității imobiliare nr. 7/1996, republicată.

Consilier/Inspector de specialitate,

Ancuța-Elena Constantin

Oficiul de Cadastru şi Publicitate Imobiliară PRAHOVA
Biroul de Cadastru şi Publicitate Imobiliară Ploieşti

Nr. cerere	131765
Ziua	01
Luna	08
Anul	2025

Cod verificare
100192386206

EXTRAS DE CARTE FUNCIARĂ
PENTRU INFORMARE

Carte Funciară Nr. 31410 Fulga

A. Partea I. Descrierea imobilului

TEREN Extravilan

Adresa: Jud. Prahova, UAT Fulga

Nr. Crt	Nr. cadastral Nr. topografic	Suprafaţa* (mp)	Observaţii / Referinţe
A1	31410	1.000	Teren neimprejmuit;

B. Partea II. Proprietari şi acte

Înscrieri privitoare la dreptul de proprietate şi alte drepturi reale		Referinţe
131765 / 01/08/2025		
Registrul Cadastral al Imobilelor (UAT Fulga); Act Normativ lg.7/1996 emis de Parlamentul Romaniei;		
B1	Se infiinteaza cartea funciara a imobilului 31410 ca urmare a finalizarii inregistrarii sistematice. Imobilul se gaseste in registrul cadastral al imobilelor sub numarul 8722.	A1
Act Notarial nr. 207, din 26/09/2003 emis de BNP ION HURDUC (CERTIFICAT DE MOSTENITOR; Certificat de mostenitor nr 23 din 02.02.2024 emis de NP BURTICA ADELA);		
B2	Intabulare, drept de PROPRIETATE, dobandit prin Succesiune, cota actuala 3/8	A1
	1) **MATAC ANICA**	
B3	Intabulare, drept de PROPRIETATE, dobandit prin Succesiune, cota actuala 4/8	A1
	1) **RĂDUCEA DUMITRU**	
Act Notarial nr. 24, din 02/02/2024 emis de NP BURTICA ADELA (CERTIFICAT DE MOSTENITOR;);		
B4	Intabulare, drept de PROPRIETATE, dobandit prin Succesiune, cota actuala 1/24	A1
	1) **MATAC NICULAE**	
B5	Intabulare, drept de PROPRIETATE, dobandit prin Succesiune, cota actuala 1/24	A1
	1) **CĂLUGĂREANU AURICA**	
B6	Intabulare, drept de PROPRIETATE, dobandit prin Succesiune, cota actuala 1/24	A1
	1) **STĂNESCU NICULINA**	

C. Partea III. SARCINI .

Inscrieri privind dezmembrămintele dreptului de proprietate, drepturi reale de garanţie şi sarcini	Referinţe
NU SUNT	

Anexa Nr. 1 La Partea I

Teren

Nr cadastral	Suprafaţa (mp)*	Observaţii / Referinţe
31410	1.000	

* Suprafaţa este determinată in planul de proiecţie Stereo 70.

DETALII LINIARE IMOBIL



Date referitoare la teren

Nr Crt	Categorie folosinţă	Intra vilan	Suprafaţa (mp)	Tarla	Parcelă	Nr. topo	Observaţii / Referinţe
1	arabil	NU	1.000	36	512/160	-	

Lungime Segmente

1) Valorile lungimilor segmentelor sunt obţinute din proiecţie în plan.

Punct început	X / Y	Punct sfârşit	X / Y	Lungime segment (** (m)
1	616.570,524 381.370,585	2	616.556,324 381.990,907	620.485
2	616.556,324 381.990,907	3	616.554,721 381.990,493	1.656
3	616.554,721 381.990,493	4	616.568,921 381.370,167	620.489
4	616.568,921 381.370,167	1	616.570,524 381.370,585	1.657

**** Lungimile segmentelor sunt determinate în planul de proiecţie Stereo 70 şi sunt rotunjite la 1 milimetru.**
***** Distanţa dintre puncte este formată din segmente cumulate ce sunt mai mici decât valoarea 1 milimetru.**

Extrasul de carte funciară generat prin sistemul informatic integrat al ANCPI conține informațiile din cartea funciară active la data generării. Acesta este valabil în condițiile prevăzute de art. 7 din Legea nr. 455/2001, coroborat cu art. 3 din O.U.G. nr. 41/2016, exclusiv în mediul electronic, pentru activități și procese administrative prevăzute de legislația în vigoare. Valabilitatea poate fi extinsă și în forma fizică a documentului, fără semnătură olografă, cu acceptul expres sau procedural al instituției publice ori entității care a solicitat prezentarea acestui extras.
Verificarea corectitudinii și realității informațiilor conținute de document se poate face la adresa **www.ancpi.ro/verificare**, folosind codul de verificare online disponibil în antet. Codul de verificare este valabil 30 de zile calendaristice de la momentul generării documentului.

Data și ora generării,
04/08/2025, 11:32

Acest document se eliberează gratuit pentru proprietarii imobilelor. Pentru alți solicitanți, costul extrasului este de 25 de lei la ghișeu, respectiv 20 de lei dacă este obținut online prin platforma http://epay.ancpi.ro

Oficiul de Cadastru şi Publicitate Imobiliară PRAHOVA
Biroul de Cadastru şi Publicitate Imobiliară Ploieşti

PLOIESTI, Str. Unirii nr. 2, Cod postal 100043, Tel: (0244) 51 95 69, Fax: (0244) 59 22 95

Nr.cerere	**131765**
Ziua	**01**
Luna	**08**
Anul	**2025**

Extras de Plan Cadastral de Carte Funciară pentru Imobil număr cadastral 31410 / UAT Fulga

TEREN Extravilan
Adresa: Jud. Prahova, UAT Fulga

Comuna/Oraş/Municipiu: Fulga

Nr. cadastral	Suprafaţa măsurată	Observaţii / Referinţe
31410	1000	

* Suprafaţa este determinată in planul de proiecţie Stereo 70.

DETALII LINIARE IMOBIL



Incadrare in zonă
scara 1:5000



Date referitoare la teren

Crt	Categoria de folosință	Intra vilan	Suprafaţa (mp)	Tarla	Parcelă	Observaţii / Referinţe
1	arabil	NU	1.000	36	512/160	
	TOTAL:		**1.000**			

Date referitoare la construcţii

Crt	Numar	Destinaţie construcţie	Supraf. (mp)	Situaţie juridică	Observaţii / Referinţe
Imobilul nu are in componență construcții					

Lungime Segmente
1) Valorile lungimilor segmentelor sunt obţinute din proiecţie în plan.

Punct început	X / Y	Punct sfârşit	X / Y	Lungime segment (** (m)
1	616.570,524 381.370,585	2	616.556,324 381.990,907	620.485
2	616.556,324 381.990,907	3	616.554,721 381.990,493	1.656
3	616.554,721 381.990,493	4	616.568,921 381.370,167	620.489
4	616.568,921 381.370,167	1	616.570,524 381.370,585	1.657

**** Lungimile segmentelor sunt determinate în planul de proiecţie Stereo 70 şi sunt rotunjite la 1 milimetru.**
***** Distanţa dintre puncte este formată din segmente cumulate ce sunt mai mici decât valoarea 1 milimetru.**

Certific că informațiile din prezentul extras sunt conforme cu datele din planul cadastral de carte funciară al OCPI PRAHOVA la data: 04-08-2025
Situația prezentată poate face obiectul unor modificări ulterioare, in condițiile Legii cadastrului și publicității imobiliare nr. 7/1996, republicată.

Consilier/Inspector de specialitate,

Ancuța-Elena Constantin

Oficiul de Cadastru şi Publicitate Imobiliară PRAHOVA
Biroul de Cadastru şi Publicitate Imobiliară Ploieşti

Nr. cerere	131764
Ziua	01
Luna	08
Anul	2025

Cod verificare
100192386204

EXTRAS DE CARTE FUNCIARĂ
PENTRU INFORMARE

Carte Funciară Nr. 31409 Fulga

A. Partea I. Descrierea imobilului

TEREN Extravilan

Adresa: Jud. Prahova, UAT Fulga

Nr. Crt	Nr. cadastral Nr. topografic	Suprafaţa* (mp)	Observaţii / Referinţe
A1	31409	500	Teren neimprejmuit;

B. Partea II. Proprietari şi acte

Înscrieri privitoare la dreptul de proprietate şi alte drepturi reale		Referinţe
131764 / 01/08/2025		
Registrul Cadastral al Imobilelor (UAT Fulga); Act Normativ lg.7/1996 emis de Parlamentul Romaniei;		
B1	Se infiinteaza cartea funciara a imobilului 31409 ca urmare a finalizarii inregistrarii sistematice. Imobilul se gaseste in registrul cadastral al imobilelor sub numarul 8721.	A1
Act Administrativ nr. 83026, din 26/10/1999 emis de CJSDPAT PRAHOVA (TITLU DE PROPRIETATE;);		
B2	Intabulare, drept de PROPRIETATE, dobandit prin Reconstituire, cota actuala 1/1	A1
	1) **MÎNDRICEL GHEORGHE** 2) **MÎNDRICEL PARASCHIV**	

C. Partea III. SARCINI .

Inscrieri privind dezmembrămintele dreptului de proprietate, drepturi reale de garanţie şi sarcini	Referinţe
NU SUNT	

Anexa Nr. 1 La Partea I

Teren

Nr cadastral	Suprafaţa (mp)*	Observaţii / Referinţe
31409	500	

* Suprafaţa este determinată in planul de proiecţie Stereo 70.

DETALII LINIARE IMOBIL



Date referitoare la teren

Nr Crt	Categorie folosinţă	Intra vilan	Suprafaţa (mp)	Tarla	Parcelă	Nr. topo	Observaţii / Referinţe
1	arabil	NU	500	36	512/159	-	

Lungime Segmente
1) Valorile lungimilor segmentelor sunt obţinute din proiecţie în plan.

Punct început	X / Y	Punct sfârşit	X / Y	Lungime segment (** (m)
1	616.554,721 381.990,493	2	616.553,92 381.990,286	0.827
2	616.553,92 381.990,286	3	616.568,12 381.369,957	620.492
3	616.568,12 381.369,957	4	616.568,921 381.370,167	0.828
4	616.568,921 381.370,167	1	616.554,721 381.990,493	620.489

**** Lungimile segmentelor sunt determinate în planul de proiecţie Stereo 70 şi sunt rotunjite la 1 milimetru.**
***** Distanţa dintre puncte este formată din segmente cumulate ce sunt mai mici decât valoarea 1 milimetru.**

Extrasul de carte funciară generat prin sistemul informatic integrat al ANCPI conține informațiile din cartea funciară active la data generării. Acesta este valabil în condițiile prevăzute de art. 7 din Legea nr. 455/2001, coroborat cu art. 3 din O.U.G. nr. 41/2016, exclusiv în mediul electronic, pentru activități și procese administrative prevăzute de legislația în vigoare. Valabilitatea poate fi extinsă și în forma fizică a documentului, fără semnătură olografă, cu acceptul expres sau procedural al instituției publice ori entității care a solicitat prezentarea acestui extras.
Verificarea corectitudinii și realității informațiilor conținute de document se poate face la adresa **www.ancpi.ro/verificare**, folosind codul de verificare online disponibil în antet. Codul de verificare este valabil 30 de zile calendaristice de la momentul generării documentului.

Data și ora generării,
04/08/2025, 11:32

Acest document se eliberează gratuit pentru proprietarii imobilelor. Pentru alți solicitanți, costul extrasului este de 25 de lei la ghișeu, respectiv 20 de lei dacă este obținut online prin platforma http://epay.ancpi.ro

Oficiul de Cadastru şi Publicitate Imobiliară PRAHOVA
Biroul de Cadastru şi Publicitate Imobiliară Ploieşti

PLOIESTI, Str. Unirii nr. 2, Cod postal 100043, Tel: (0244) 51 95 69, Fax: (0244) 59 22 95

Nr.cerere	**131764**
Ziua	**01**
Luna	**08**
Anul	**2025**

Extras de Plan Cadastral de Carte Funciară pentru Imobil număr cadastral 31409 / UAT Fulga

TEREN Extravilan
Adresa: Jud. Prahova, UAT Fulga

Comuna/Oraş/Municipiu: Fulga

Nr. cadastral	Suprafaţa măsurată	Observaţii / Referinţe
31409	500	

* Suprafaţa este determinată in planul de proiecţie Stereo 70.

DETALII LINIARE IMOBIL



Incadrare in zonă
scara 1:5000



Date referitoare la teren

Crt	Categoria de folosință	Intra vilan	Suprafaţa (mp)	Tarla	Parcelă	Observaţii / Referinţe
1	arabil	NU	500	36	512/159	
	TOTAL:		**500**			

Date referitoare la construcţii

Crt	Numar	Destinaţie construcţie	Supraf. (mp)	Situaţie juridică	Observaţii / Referinţe
Imobilul nu are in componență construcții					

Lungime Segmente
1) Valorile lungimilor segmentelor sunt obţinute din proiecţie în plan.

Punct început	X / Y	Punct sfârşit	X / Y	Lungime segment (** (m)
1	616.554,721 381.990,493	2	616.553,92 381.990,286	0.827
2	616.553,92 381.990,286	3	616.568,12 381.369,957	620.492
3	616.568,12 381.369,957	4	616.568,921 381.370,167	0.828
4	616.568,921 381.370,167	1	616.554,721 381.990,493	620.489

**** Lungimile segmentelor sunt determinate în planul de proiecţie Stereo 70 şi sunt rotunjite la 1 milimetru.**
***** Distanţa dintre puncte este formată din segmente cumulate ce sunt mai mici decât valoarea 1 milimetru.**

Certific că informațiile din prezentul extras sunt conforme cu datele din planul cadastral de carte funciară al OCPI PRAHOVA la data: 04-08-2025
Situația prezentată poate face obiectul unor modificări ulterioare, in condițiile Legii cadastrului și publicității imobiliare nr. 7/1996, republicată.

Consilier/Inspector de specialitate,

Ancuța-Elena Constantin

Oficiul de Cadastru şi Publicitate Imobiliară PRAHOVA
Biroul de Cadastru şi Publicitate Imobiliară Ploieşti

Nr. cerere	131763
Ziua	01
Luna	08
Anul	2025

Cod verificare
100192386203

EXTRAS DE CARTE FUNCIARĂ
PENTRU INFORMARE

Carte Funciară Nr. 31408 Fulga

A. Partea I. Descrierea imobilului

TEREN Extravilan

Adresa: Jud. Prahova, UAT Fulga

Nr. Crt	Nr. cadastral Nr. topografic	Suprafaţa* (mp)	Observaţii / Referinţe
A1	31408	800	Teren neimprejmuit;

B. Partea II. Proprietari şi acte

Înscrieri privitoare la dreptul de proprietate şi alte drepturi reale		Referinţe
131763 / 01/08/2025		
Registrul Cadastral al Imobilelor (UAT Fulga); Act Normativ lg.7/1996 emis de Parlamentul Romaniei;		
B1	Se infiinteaza cartea funciara a imobilului 31408 ca urmare a finalizarii inregistrarii sistematice. Imobilul se gaseste in registrul cadastral al imobilelor sub numarul 8720.	A1
Act Administrativ nr. 82674, din 15/07/1999 emis de CJSDPAT PRAHOVA (TITLU DE PROPRIETATE;);		
B2	Intabulare, drept de PROPRIETATE, dobandit prin Reconstituire, cota actuala 1/1	A1
	1) **MÎNDRICEL PARASCHIV**	

C. Partea III. SARCINI .

Inscrieri privind dezmembrămintele dreptului de proprietate, drepturi reale de garanţie şi sarcini	Referinţe
NU SUNT	

Anexa Nr. 1 La Partea I

Teren

Nr cadastral	Suprafaţa (mp)*	Observaţii / Referinţe
31408	800	

* Suprafaţa este determinată in planul de proiecţie Stereo 70.

DETALII LINIARE IMOBIL



Date referitoare la teren

Nr Crt	Categorie folosinţă	Intra vilan	Suprafaţa (mp)	Tarla	Parcelă	Nr. topo	Observaţii / Referinţe
1	arabil	NU	800	36	512/158	-	

Lungime Segmente

1) Valorile lungimilor segmentelor sunt obţinute din proiecţie în plan.

Punct început	X / Y	Punct sfârşit	X / Y	Lungime segment (** (m)
1	616.553,92 381.990,286	2	616.552,638 381.989,955	1.324
2	616.552,638 381.989,955	3	616.566,838 381.369,623	620.495
3	616.566,838 381.369,623	4	616.568,12 381.369,957	1.325
4	616.568,12 381.369,957	1	616.553,92 381.990,286	620.492

**** Lungimile segmentelor sunt determinate în planul de proiecţie Stereo 70 şi sunt rotunjite la 1 milimetru.**
***** Distanţa dintre puncte este formată din segmente cumulate ce sunt mai mici decât valoarea 1 milimetru.**

Extrasul de carte funciară generat prin sistemul informatic integrat al ANCPI conține informațiile din cartea funciară active la data generării. Acesta este valabil în condițiile prevăzute de art. 7 din Legea nr. 455/2001, coroborat cu art. 3 din O.U.G. nr. 41/2016, exclusiv în mediul electronic, pentru activități și procese administrative prevăzute de legislația în vigoare. Valabilitatea poate fi extinsă și în forma fizică a documentului, fără semnătură olografă, cu acceptul expres sau procedural al instituției publice ori entității care a solicitat prezentarea acestui extras.
Verificarea corectitudinii și realității informațiilor conținute de document se poate face la adresa **www.ancpi.ro/verificare**, folosind codul de verificare online disponibil în antet. Codul de verificare este valabil 30 de zile calendaristice de la momentul generării documentului.

Data și ora generării,
04/08/2025, 11:32

Acest document se eliberează gratuit pentru proprietarii imobilelor. Pentru alți solicitanți, costul extrasului este de 25 de lei la ghișeu, respectiv 20 de lei dacă este obținut online prin platforma http://epay.ancpi.ro

Oficiul de Cadastru şi Publicitate Imobiliară PRAHOVA
Biroul de Cadastru şi Publicitate Imobiliară Ploieşti

PLOIESTI, Str. Unirii nr. 2, Cod postal 100043, Tel: (0244) 51 95 69, Fax: (0244) 59 22 95

Nr.cerere	**131763**
Ziua	**01**
Luna	**08**
Anul	**2025**

Extras de Plan Cadastral de Carte Funciară pentru Imobil număr cadastral 31408 / UAT Fulga

TEREN Extravilan
Adresa: Jud. Prahova, UAT Fulga

Comuna/Oraş/Municipiu: Fulga

Nr. cadastral	Suprafaţa măsurată	Observaţii / Referinţe
31408	800	

* Suprafaţa este determinată in planul de proiecţie Stereo 70.

DETALII LINIARE IMOBIL



Incadrare in zonă
scara 1:5000



Date referitoare la teren

Crt	Categoria de folosință	Intra vilan	Suprafaţa (mp)	Tarla	Parcelă	Observaţii / Referinţe
1	arabil	NU	800	36	512/158	
	TOTAL:		**800**			

Date referitoare la construcţii

Crt	Numar	Destinaţie construcţie	Supraf. (mp)	Situaţie juridică	Observaţii / Referinţe
Imobilul nu are in componență construcții					

Lungime Segmente
1) Valorile lungimilor segmentelor sunt obţinute din proiecţie în plan.

Punct început	X / Y	Punct sfârşit	X / Y	Lungime segment (** (m)
1	616.553,92 381.990,286	2	616.552,638 381.989,955	1.324
2	616.552,638 381.989,955	3	616.566,838 381.369,623	620.495
3	616.566,838 381.369,623	4	616.568,12 381.369,957	1.325
4	616.568,12 381.369,957	1	616.553,92 381.990,286	620.492

**** Lungimile segmentelor sunt determinate în planul de proiecţie Stereo 70 şi sunt rotunjite la 1 milimetru.**
***** Distanţa dintre puncte este formată din segmente cumulate ce sunt mai mici decât valoarea 1 milimetru.**

Certific că informațiile din prezentul extras sunt conforme cu datele din planul cadastral de carte funciară al OCPI PRAHOVA la data: 04-08-2025
Situația prezentată poate face obiectul unor modificări ulterioare, in condițiile Legii cadastrului și publicității imobiliare nr. 7/1996, republicată.

Consilier/Inspector de specialitate,

Ancuța-Elena Constantin

Oficiul de Cadastru şi Publicitate Imobiliară PRAHOVA
Biroul de Cadastru şi Publicitate Imobiliară Ploieşti

Nr. cerere	131762
Ziua	01
Luna	08
Anul	2025

Cod verificare
100192386202

EXTRAS DE CARTE FUNCIARĂ
PENTRU INFORMARE

Carte Funciară Nr. 31407 Fulga

A. Partea I. Descrierea imobilului

TEREN Extravilan

Adresa: Jud. Prahova, UAT Fulga

Nr. Crt	Nr. cadastral Nr. topografic	Suprafaţa* (mp)	Observaţii / Referinţe
A1	31407	500	Teren neimprejmuit;

B. Partea II. Proprietari şi acte

Înscrieri privitoare la dreptul de proprietate şi alte drepturi reale		Referinţe
131762 / 01/08/2025		
Registrul Cadastral al Imobilelor (UAT Fulga); Act Normativ lg.7/1996 emis de Parlamentul Romaniei;		
B1	Se infiinteaza cartea funciara a imobilului 31407 ca urmare a finalizarii inregistrarii sistematice. Imobilul se gaseste in registrul cadastral al imobilelor sub numarul 8719.	A1
Act Administrativ nr. 78221, din 10/11/1998 emis de CJSDPAT PRAHOVA (TITLU DE PROPRIETATE;);		
B2	Intabulare, drept de PROPRIETATE, dobandit prin Reconstituire, cota actuala 1/1	A1
	1) **BECHES DUMITRU** 2) **MATAC IOANA**	

C. Partea III. SARCINI .

Inscrieri privind dezmembrămintele dreptului de proprietate, drepturi reale de garanţie şi sarcini	Referinţe
NU SUNT	

Anexa Nr. 1 La Partea I

Teren

Nr cadastral	Suprafaţa (mp)*	Observaţii / Referinţe
31407	500	

* Suprafaţa este determinată in planul de proiecţie Stereo 70.

DETALII LINIARE IMOBIL



Date referitoare la teren

Nr Crt	Categorie folosinţă	Intra vilan	Suprafaţa (mp)	Tarla	Parcelă	Nr. topo	Observaţii / Referinţe
1	arabil	NU	500	36	512/157	-	

Lungime Segmente

1) Valorile lungimilor segmentelor sunt obţinute din proiecţie în plan.

Punct început	X / Y	Punct sfârşit	X / Y	Lungime segment (** (m)
1	616.566,838 381.369,623	2	616.552,638 381.989,955	620.495
2	616.552,638 381.989,955	3	616.551,837 381.989,748	0.827
3	616.551,837 381.989,748	4	616.566,037 381.369,414	620.497
4	616.566,037 381.369,414	1	616.566,838 381.369,623	0.828

**** Lungimile segmentelor sunt determinate în planul de proiecţie Stereo 70 şi sunt rotunjite la 1 milimetru.**
***** Distanţa dintre puncte este formată din segmente cumulate ce sunt mai mici decât valoarea 1 milimetru.**

Extrasul de carte funciară generat prin sistemul informatic integrat al ANCPI conține informațiile din cartea funciară active la data generării. Acesta este valabil în condițiile prevăzute de art. 7 din Legea nr. 455/2001, coroborat cu art. 3 din O.U.G. nr. 41/2016, exclusiv în mediul electronic, pentru activități și procese administrative prevăzute de legislația în vigoare. Valabilitatea poate fi extinsă și în forma fizică a documentului, fără semnătură olografă, cu acceptul expres sau procedural al instituției publice ori entității care a solicitat prezentarea acestui extras.
Verificarea corectitudinii și realității informațiilor conținute de document se poate face la adresa **www.ancpi.ro/verificare**, folosind codul de verificare online disponibil în antet. Codul de verificare este valabil 30 de zile calendaristice de la momentul generării documentului.

Data și ora generării,
04/08/2025, 11:32

Acest document se eliberează gratuit pentru proprietarii imobilelor. Pentru alți solicitanți, costul extrasului este de 25 de lei la ghișeu, respectiv 20 de lei dacă este obținut online prin platforma http://epay.ancpi.ro

Oficiul de Cadastru şi Publicitate Imobiliară PRAHOVA
Biroul de Cadastru şi Publicitate Imobiliară Ploieşti

PLOIESTI, Str. Unirii nr. 2, Cod postal 100043, Tel: (0244) 51 95 69, Fax: (0244) 59 22 95

Nr.cerere	**131762**
Ziua	**01**
Luna	**08**
Anul	**2025**

Extras de Plan Cadastral de Carte Funciară pentru Imobil număr cadastral 31407 / UAT Fulga

TEREN Extravilan
Adresa: Jud. Prahova, UAT Fulga

Comuna/Oraş/Municipiu: Fulga

Nr. cadastral	Suprafaţa măsurată	Observaţii / Referinţe
31407	500	

* Suprafaţa este determinată in planul de proiecţie Stereo 70.

DETALII LINIARE IMOBIL



Incadrare in zonă
scara 1:5000



Date referitoare la teren

Crt	Categoria de folosință	Intra vilan	Suprafaţa (mp)	Tarla	Parcelă	Observaţii / Referinţe
1	arabil	NU	500	36	512/157	
	TOTAL:		**500**			

Date referitoare la construcţii

Crt	Numar	Destinaţie construcţie	Supraf. (mp)	Situaţie juridică	Observaţii / Referinţe
Imobilul nu are in componență construcții					

Lungime Segmente
1) Valorile lungimilor segmentelor sunt obţinute din proiecţie în plan.

Punct început	X / Y	Punct sfârşit	X / Y	Lungime segment (** (m)
1	616.566,838 381.369,623	2	616.552,638 381.989,955	620.495
2	616.552,638 381.989,955	3	616.551,837 381.989,748	0.827
3	616.551,837 381.989,748	4	616.566,037 381.369,414	620.497
4	616.566,037 381.369,414	1	616.566,838 381.369,623	0.828

**** Lungimile segmentelor sunt determinate în planul de proiecţie Stereo 70 şi sunt rotunjite la 1 milimetru.**
***** Distanţa dintre puncte este formată din segmente cumulate ce sunt mai mici decât valoarea 1 milimetru.**

Certific că informațiile din prezentul extras sunt conforme cu datele din planul cadastral de carte funciară al OCPI PRAHOVA la data: 04-08-2025
Situația prezentată poate face obiectul unor modificări ulterioare, in condițiile Legii cadastrului și publicității imobiliare nr. 7/1996, republicată.

Consilier/Inspector de specialitate,

Ancuța-Elena Constantin

Oficiul de Cadastru şi Publicitate Imobiliară PRAHOVA
Biroul de Cadastru şi Publicitate Imobiliară Ploieşti

Nr. cerere	131761
Ziua	01
Luna	08
Anul	2025

Cod verificare
100192386201

EXTRAS DE CARTE FUNCIARĂ
PENTRU INFORMARE

Carte Funciară Nr. 31406 Fulga

A. Partea I. Descrierea imobilului

TEREN Extravilan

Adresa: Jud. Prahova, UAT Fulga

Nr. Crt	Nr. cadastral Nr. topografic	Suprafaţa* (mp)	Observaţii / Referinţe
A1	31406	1.000	Teren neimprejmuit;

B. Partea II. Proprietari şi acte

Înscrieri privitoare la dreptul de proprietate şi alte drepturi reale		Referinţe
131761 / 01/08/2025		
Registrul Cadastral al Imobilelor (UAT Fulga); Act Normativ lg.7/1996 emis de Parlamentul Romaniei;		
B1	Se infiinteaza cartea funciara a imobilului 31406 ca urmare a finalizarii inregistrarii sistematice. Imobilul se gaseste in registrul cadastral al imobilelor sub numarul 8718.	A1
Act Administrativ nr. 79165, din 11/01/1999 emis de CJSDPAT PRAHOVA (TITLU DE PROPRIETATE;);		
B2	Intabulare, drept de PROPRIETATE, dobandit prin Reconstituire, cota actuala 1/1	A1
	1) **BECHES DUMITRU**	

C. Partea III. SARCINI .

Inscrieri privind dezmembrămintele dreptului de proprietate, drepturi reale de garanţie şi sarcini	Referinţe
NU SUNT	

Anexa Nr. 1 La Partea I

Teren

Nr cadastral	Suprafaţa (mp)*	Observaţii / Referinţe
31406	1.000	

* Suprafaţa este determinată in planul de proiecţie Stereo 70.

DETALII LINIARE IMOBIL



Date referitoare la teren

Nr Crt	Categorie folosinţă	Intra vilan	Suprafaţa (mp)	Tarla	Parcelă	Nr. topo	Observaţii / Referinţe
1	arabil	NU	1.000	36	512/156	-	

Lungime Segmente

1) Valorile lungimilor segmentelor sunt obţinute din proiecţie în plan.

Punct început	X / Y	Punct sfârşit	X / Y	Lungime segment (** (m)
1	616.551,837 381.989,748	2	616.550,234 381.989,334	1.656
2	616.550,234 381.989,334	3	616.564,434 381.368,996	620.501
3	616.564,434 381.368,996	4	616.566,037 381.369,414	1.657
4	616.566,037 381.369,414	1	616.551,837 381.989,748	620.497

**** Lungimile segmentelor sunt determinate în planul de proiecţie Stereo 70 şi sunt rotunjite la 1 milimetru.**
***** Distanţa dintre puncte este formată din segmente cumulate ce sunt mai mici decât valoarea 1 milimetru.**

Extrasul de carte funciară generat prin sistemul informatic integrat al ANCPI conține informațiile din cartea funciară active la data generării. Acesta este valabil în condițiile prevăzute de art. 7 din Legea nr. 455/2001, coroborat cu art. 3 din O.U.G. nr. 41/2016, exclusiv în mediul electronic, pentru activități și procese administrative prevăzute de legislația în vigoare. Valabilitatea poate fi extinsă și în forma fizică a documentului, fără semnătură olografă, cu acceptul expres sau procedural al instituției publice ori entității care a solicitat prezentarea acestui extras.
Verificarea corectitudinii și realității informațiilor conținute de document se poate face la adresa **www.ancpi.ro/verificare**, folosind codul de verificare online disponibil în antet. Codul de verificare este valabil 30 de zile calendaristice de la momentul generării documentului.

Data și ora generării,
04/08/2025, 11:32

Acest document se eliberează gratuit pentru proprietarii imobilelor. Pentru alți solicitanți, costul extrasului este de 25 de lei la ghișeu, respectiv 20 de lei dacă este obținut online prin platforma http://epay.ancpi.ro

Oficiul de Cadastru şi Publicitate Imobiliară PRAHOVA
Biroul de Cadastru şi Publicitate Imobiliară Ploieşti

PLOIESTI, Str. Unirii nr. 2, Cod postal 100043, Tel: (0244) 51 95 69, Fax: (0244) 59 22 95

Nr.cerere	**131761**
Ziua	**01**
Luna	**08**
Anul	**2025**

Extras de Plan Cadastral de Carte Funciară pentru Imobil număr cadastral 31406 / UAT Fulga

TEREN Extravilan
Adresa: Jud. Prahova, UAT Fulga

Comuna/Oraş/Municipiu: Fulga

Nr. cadastral	Suprafaţa măsurată	Observaţii / Referinţe
31406	1000	

* Suprafaţa este determinată in planul de proiecţie Stereo 70.

DETALII LINIARE IMOBIL



Incadrare in zonă
scara 1:5000



Date referitoare la teren

Crt	Categoria de folosință	Intra vilan	Suprafaţa (mp)	Tarla	Parcelă	Observaţii / Referinţe
1	arabil	NU	1.000	36	512/156	
	TOTAL:		**1.000**			

Date referitoare la construcţii

Crt	Numar	Destinaţie construcţie	Supraf. (mp)	Situaţie juridică	Observaţii / Referinţe
Imobilul nu are in componență construcții					

Lungime Segmente
1) Valorile lungimilor segmentelor sunt obţinute din proiecţie în plan.

Punct început	X / Y	Punct sfârşit	X / Y	Lungime segment (** (m)
1	616.551,837 381.989,748	2	616.550,234 381.989,334	1.656
2	616.550,234 381.989,334	3	616.564,434 381.368,996	620.501
3	616.564,434 381.368,996	4	616.566,037 381.369,414	1.657
4	616.566,037 381.369,414	1	616.551,837 381.989,748	620.497

**** Lungimile segmentelor sunt determinate în planul de proiecţie Stereo 70 şi sunt rotunjite la 1 milimetru.**
***** Distanţa dintre puncte este formată din segmente cumulate ce sunt mai mici decât valoarea 1 milimetru.**

Certific că informațiile din prezentul extras sunt conforme cu datele din planul cadastral de carte funciară al OCPI PRAHOVA la data: 04-08-2025
Situația prezentată poate face obiectul unor modificări ulterioare, in condițiile Legii cadastrului și publicității imobiliare nr. 7/1996, republicată.

Consilier/Inspector de specialitate,

Ancuța-Elena Constantin

Oficiul de Cadastru şi Publicitate Imobiliară PRAHOVA
Biroul de Cadastru şi Publicitate Imobiliară Ploieşti

Nr. cerere	131760
Ziua	01
Luna	08
Anul	2025

Cod verificare
100192386199

EXTRAS DE CARTE FUNCIARĂ
PENTRU INFORMARE

Carte Funciară Nr. 31405 Fulga

A. Partea I. Descrierea imobilului

TEREN Extravilan

Adresa: Jud. Prahova, UAT Fulga

Nr. Crt	Nr. cadastral Nr. topografic	Suprafaţa* (mp)	Observaţii / Referinţe
A1	31405	1.000	Teren neimprejmuit;

B. Partea II. Proprietari şi acte

Înscrieri privitoare la dreptul de proprietate şi alte drepturi reale		Referinţe
131760 / 01/08/2025		
Registrul Cadastral al Imobilelor (UAT Fulga); Act Normativ lg.7/1996 emis de Parlamentul Romaniei;		
B1	Se infiinteaza cartea funciara a imobilului 31405 ca urmare a finalizarii inregistrarii sistematice. Imobilul se gaseste in registrul cadastral al imobilelor sub numarul 8717.	A1
Act Administrativ nr. 79154, din 08/01/1999 emis de CJSDPAT PRAHOVA (TITLU DE PROPRIETATE;);		
B2	Intabulare, drept de PROPRIETATE, dobandit prin Reconstituire, cota actuala 1/1	A1
	1) **DRAGOMIR PERICLE**	

C. Partea III. SARCINI .

Inscrieri privind dezmembrămintele dreptului de proprietate, drepturi reale de garanţie şi sarcini	Referinţe
NU SUNT	

Anexa Nr. 1 La Partea I

Teren

Nr cadastral	Suprafaţa (mp)*	Observaţii / Referinţe
31405	1.000	

* Suprafaţa este determinată in planul de proiecţie Stereo 70.

DETALII LINIARE IMOBIL



Date referitoare la teren

Nr Crt	Categorie folosinţă	Intra vilan	Suprafaţa (mp)	Tarla	Parcelă	Nr. topo	Observaţii / Referinţe
1	arabil	NU	1.000	36	512/155	-	

Lungime Segmente

1) Valorile lungimilor segmentelor sunt obţinute din proiecţie în plan.

Punct început	X / Y	Punct sfârşit	X / Y	Lungime segment (** (m)
1	616.550,234 381.989,334	2	616.548,632 381.988,92	1.655
2	616.548,632 381.988,92	3	616.562,832 381.368,577	620.506
3	616.562,832 381.368,577	4	616.564,434 381.368,996	1.656
4	616.564,434 381.368,996	1	616.550,234 381.989,334	620.501

**** Lungimile segmentelor sunt determinate în planul de proiecţie Stereo 70 şi sunt rotunjite la 1 milimetru.**
***** Distanţa dintre puncte este formată din segmente cumulate ce sunt mai mici decât valoarea 1 milimetru.**

Extrasul de carte funciară generat prin sistemul informatic integrat al ANCPI conține informațiile din cartea funciară active la data generării. Acesta este valabil în condițiile prevăzute de art. 7 din Legea nr. 455/2001, coroborat cu art. 3 din O.U.G. nr. 41/2016, exclusiv în mediul electronic, pentru activități și procese administrative prevăzute de legislația în vigoare. Valabilitatea poate fi extinsă și în forma fizică a documentului, fără semnătură olografă, cu acceptul expres sau procedural al instituției publice ori entității care a solicitat prezentarea acestui extras.
Verificarea corectitudinii și realității informațiilor conținute de document se poate face la adresa **www.ancpi.ro/verificare**, folosind codul de verificare online disponibil în antet. Codul de verificare este valabil 30 de zile calendaristice de la momentul generării documentului.

Data și ora generării,
04/08/2025, 12:10

Acest document se eliberează gratuit pentru proprietarii imobilelor. Pentru alți solicitanți, costul extrasului este de 25 de lei la ghișeu, respectiv 20 de lei dacă este obținut online prin platforma http://epay.ancpi.ro

Oficiul de Cadastru şi Publicitate Imobiliară PRAHOVA
Biroul de Cadastru şi Publicitate Imobiliară Ploieşti

PLOIESTI, Str. Unirii nr. 2, Cod postal 100043, Tel: (0244) 51 95 69, Fax: (0244) 59 22 95

Nr.cerere	**131760**
Ziua	**01**
Luna	**08**
Anul	**2025**

Extras de Plan Cadastral de Carte Funciară pentru Imobil număr cadastral 31405 / UAT Fulga

TEREN Extravilan
Adresa: Jud. Prahova, UAT Fulga

Comuna/Oraş/Municipiu: Fulga

Nr. cadastral	Suprafaţa măsurată	Observaţii / Referinţe
31405	1000	

* Suprafaţa este determinată in planul de proiecţie Stereo 70.

DETALII LINIARE IMOBIL



Incadrare in zonă
scara 1:5000



Date referitoare la teren

Crt	Categoria de folosință	Intra vilan	Suprafaţa (mp)	Tarla	Parcelă	Observaţii / Referinţe
1	arabil	NU	1.000	36	512/155	
	TOTAL:		**1.000**			

Date referitoare la construcţii

Crt	Numar	Destinaţie construcţie	Supraf. (mp)	Situaţie juridică	Observaţii / Referinţe
Imobilul nu are in componență construcții					

Lungime Segmente
1) Valorile lungimilor segmentelor sunt obţinute din proiecţie în plan.

Punct început	X / Y	Punct sfârşit	X / Y	Lungime segment (** (m)
1	616.550,234 381.989,334	2	616.548,632 381.988,92	1.655
2	616.548,632 381.988,92	3	616.562,832 381.368,577	620.506
3	616.562,832 381.368,577	4	616.564,434 381.368,996	1.656
4	616.564,434 381.368,996	1	616.550,234 381.989,334	620.501

**** Lungimile segmentelor sunt determinate în planul de proiecţie Stereo 70 şi sunt rotunjite la 1 milimetru.**
***** Distanţa dintre puncte este formată din segmente cumulate ce sunt mai mici decât valoarea 1 milimetru.**

Certific că informațiile din prezentul extras sunt conforme cu datele din planul cadastral de carte funciară al OCPI PRAHOVA la data: 04-08-2025
Situația prezentată poate face obiectul unor modificări ulterioare, in condițiile Legii cadastrului și publicității imobiliare nr. 7/1996, republicată.

Consilier/Inspector de specialitate,

Ancuța-Elena Constantin

Oficiul de Cadastru şi Publicitate Imobiliară PRAHOVA
Biroul de Cadastru şi Publicitate Imobiliară Ploieşti

Nr. cerere	131759
Ziua	01
Luna	08
Anul	2025

Cod verificare
100192386198

EXTRAS DE CARTE FUNCIARĂ
PENTRU INFORMARE

Carte Funciară Nr. 31404 Fulga

A. Partea I. Descrierea imobilului

TEREN Extravilan

Adresa: Jud. Prahova, UAT Fulga

Nr. Crt	Nr. cadastral Nr. topografic	Suprafaţa* (mp)	Observaţii / Referinţe
A1	31404	800	Teren neimprejmuit;

B. Partea II. Proprietari şi acte

Înscrieri privitoare la dreptul de proprietate şi alte drepturi reale		Referinţe
131759 / 01/08/2025		
Registrul Cadastral al Imobilelor (UAT Fulga); Act Normativ lg.7/1996 emis de Parlamentul Romaniei;		
B1	Se infiinteaza cartea funciara a imobilului 31404 ca urmare a finalizarii inregistrarii sistematice. Imobilul se gaseste in registrul cadastral al imobilelor sub numarul 8716.	A1
Act Notarial nr. 67, din 20/03/2024 emis de NP STOICESCU ISABELA (CERTIFICAT DE MOSTENITOR;);		
B2	Intabulare, drept de PROPRIETATE, dobandit prin Succesiune, cota actuala 1/2	A1
	1) **PĂUN NICULINA**	
B3	Intabulare, drept de PROPRIETATE, dobandit prin Succesiune, cota actuala 1/2	A1
	1) **CONSTANTIN ŞTEFANA**	

C. Partea III. SARCINI .

Inscrieri privind dezmembrămintele dreptului de proprietate, drepturi reale de garanţie şi sarcini	Referinţe
NU SUNT	

Anexa Nr. 1 La Partea I

Teren

Nr cadastral	Suprafaţa (mp)*	Observaţii / Referinţe
31404	800	

* Suprafaţa este determinată in planul de proiecţie Stereo 70.

DETALII LINIARE IMOBIL



Date referitoare la teren

Nr Crt	Categorie folosinţă	Intra vilan	Suprafaţa (mp)	Tarla	Parcelă	Nr. topo	Observaţii / Referinţe
1	arabil	NU	800	36	512/154	-	

Lungime Segmente
1) Valorile lungimilor segmentelor sunt obţinute din proiecţie în plan.

Punct început	X / Y	Punct sfârşit	X / Y	Lungime segment (** (m)
1	616.548,632 381.988,92	2	616.547,35 381.988,589	1.324
2	616.547,35 381.988,589	3	616.561,55 381.368,243	620.509
3	616.561,55 381.368,243	4	616.562,832 381.368,577	1.325
4	616.562,832 381.368,577	1	616.548,632 381.988,92	620.506

**** Lungimile segmentelor sunt determinate în planul de proiecţie Stereo 70 şi sunt rotunjite la 1 milimetru.**
***** Distanţa dintre puncte este formată din segmente cumulate ce sunt mai mici decât valoarea 1 milimetru.**

Extrasul de carte funciară generat prin sistemul informatic integrat al ANCPI conține informațiile din cartea funciară active la data generării. Acesta este valabil în condițiile prevăzute de art. 7 din Legea nr. 455/2001, coroborat cu art. 3 din O.U.G. nr. 41/2016, exclusiv în mediul electronic, pentru activități și procese administrative prevăzute de legislația în vigoare. Valabilitatea poate fi extinsă și în forma fizică a documentului, fără semnătură olografă, cu acceptul expres sau procedural al instituției publice ori entității care a solicitat prezentarea acestui extras.
Verificarea corectitudinii și realității informațiilor conținute de document se poate face la adresa **www.ancpi.ro/verificare**, folosind codul de verificare online disponibil în antet. Codul de verificare este valabil 30 de zile calendaristice de la momentul generării documentului.

Data și ora generării,
04/08/2025, 12:10

Acest document se eliberează gratuit pentru proprietarii imobilelor. Pentru alți solicitanți, costul extrasului este de 25 de lei la ghișeu, respectiv 20 de lei dacă este obținut online prin platforma http://epay.ancpi.ro

Oficiul de Cadastru şi Publicitate Imobiliară PRAHOVA
Biroul de Cadastru şi Publicitate Imobiliară Ploieşti

PLOIESTI, Str. Unirii nr. 2, Cod postal 100043, Tel: (0244) 51 95 69, Fax: (0244) 59 22 95

Nr.cerere	**131759**
Ziua	**01**
Luna	**08**
Anul	**2025**

Extras de Plan Cadastral de Carte Funciară pentru Imobil număr cadastral 31404 / UAT Fulga

TEREN Extravilan
Adresa: Jud. Prahova, UAT Fulga

Comuna/Oraş/Municipiu: Fulga

Nr. cadastral	Suprafaţa măsurată	Observaţii / Referinţe
31404	800	

* Suprafaţa este determinată in planul de proiecţie Stereo 70.

DETALII LINIARE IMOBIL



Incadrare in zonă
scara 1:5000



Date referitoare la teren

Crt	Categoria de folosință	Intra vilan	Suprafaţa (mp)	Tarla	Parcelă	Observaţii / Referinţe
1	arabil	NU	800	36	512/154	
	TOTAL:		**800**			

Date referitoare la construcţii

Crt	Numar	Destinaţie construcţie	Supraf. (mp)	Situaţie juridică	Observaţii / Referinţe
Imobilul nu are in componență construcții					

Lungime Segmente
1) Valorile lungimilor segmentelor sunt obţinute din proiecţie în plan.

Punct început	X / Y	Punct sfârşit	X / Y	Lungime segment (** (m)
1	616.548,632 381.988,92	2	616.547,35 381.988,589	1.324
2	616.547,35 381.988,589	3	616.561,55 381.368,243	620.509
3	616.561,55 381.368,243	4	616.562,832 381.368,577	1.325
4	616.562,832 381.368,577	1	616.548,632 381.988,92	620.506

**** Lungimile segmentelor sunt determinate în planul de proiecţie Stereo 70 şi sunt rotunjite la 1 milimetru.**
***** Distanţa dintre puncte este formată din segmente cumulate ce sunt mai mici decât valoarea 1 milimetru.**

Certific că informațiile din prezentul extras sunt conforme cu datele din planul cadastral de carte funciară al OCPI PRAHOVA la data: 04-08-2025
Situația prezentată poate face obiectul unor modificări ulterioare, in condițiile Legii cadastrului și publicității imobiliare nr. 7/1996, republicată.

Consilier/Inspector de specialitate,

Ancuța-Elena Constantin

Oficiul de Cadastru şi Publicitate Imobiliară PRAHOVA
Biroul de Cadastru şi Publicitate Imobiliară Ploieşti

Nr. cerere	131758
Ziua	01
Luna	08
Anul	2025

Cod verificare
100192386197

EXTRAS DE CARTE FUNCIARĂ
PENTRU INFORMARE

Carte Funciară Nr. 31403 Fulga

A. Partea I. Descrierea imobilului

TEREN Extravilan

Adresa: Jud. Prahova, UAT Fulga

Nr. Crt	Nr. cadastral Nr. topografic	Suprafaţa* (mp)	Observaţii / Referinţe
A1	31403	1.300	Teren neimprejmuit;

B. Partea II. Proprietari şi acte

Înscrieri privitoare la dreptul de proprietate şi alte drepturi reale		Referinţe
131758 / 01/08/2025		
Registrul Cadastral al Imobilelor (UAT Fulga); Act Normativ lg.7/1996 emis de Parlamentul Romaniei;		
B1	Se infiinteaza cartea funciara a imobilului 31403 ca urmare a finalizarii inregistrarii sistematice. Imobilul se gaseste in registrul cadastral al imobilelor sub numarul 8715.	A1
Hotarare Judecatoreasca nr. 1308, din 28/11/2012 emis de JUDECATORIA MIZIL, JUDETUL PRAHOVA (SENTINTA CIVILA;);		
B2	Intabulare, drept de PROPRIETATE, dobandit prin Hotarare Judecatoreasca, cota actuala 1/1	A1
	1) **ENACHE LAURENTIU** 2) **ENACHE NADIA GEORGETA**	

C. Partea III. SARCINI .

Inscrieri privind dezmembrămintele dreptului de proprietate, drepturi reale de garanţie şi sarcini	Referinţe
NU SUNT	

Anexa Nr. 1 La Partea I

Teren

Nr cadastral	Suprafaţa (mp)*	Observaţii / Referinţe
31403	1.300	

* Suprafaţa este determinată in planul de proiecţie Stereo 70.

DETALII LINIARE IMOBIL



Date referitoare la teren

Nr Crt	Categorie folosinţă	Intra vilan	Suprafaţa (mp)	Tarla	Parcelă	Nr. topo	Observaţii / Referinţe
1	arabil	NU	1.300	36	512/153	-	

Lungime Segmente

1) Valorile lungimilor segmentelor sunt obţinute din proiecţie în plan.

Punct început	X / Y	Punct sfârşit	X / Y	Lungime segment (** (m)
1	616.547,35 381.988,589	2	616.545,266 381.988,051	2.152
2	616.545,266 381.988,051	3	616.559,467 381.367,699	620.515
3	616.559,467 381.367,699	4	616.561,55 381.368,243	2.153
4	616.561,55 381.368,243	1	616.547,35 381.988,589	620.509

**** Lungimile segmentelor sunt determinate în planul de proiecţie Stereo 70 şi sunt rotunjite la 1 milimetru.**
***** Distanţa dintre puncte este formată din segmente cumulate ce sunt mai mici decât valoarea 1 milimetru.**

Extrasul de carte funciară generat prin sistemul informatic integrat al ANCPI conține informațiile din cartea funciară active la data generării. Acesta este valabil în condițiile prevăzute de art. 7 din Legea nr. 455/2001, coroborat cu art. 3 din O.U.G. nr. 41/2016, exclusiv în mediul electronic, pentru activități și procese administrative prevăzute de legislația în vigoare. Valabilitatea poate fi extinsă și în forma fizică a documentului, fără semnătură olografă, cu acceptul expres sau procedural al instituției publice ori entității care a solicitat prezentarea acestui extras.
Verificarea corectitudinii și realității informațiilor conținute de document se poate face la adresa **www.ancpi.ro/verificare**, folosind codul de verificare online disponibil în antet. Codul de verificare este valabil 30 de zile calendaristice de la momentul generării documentului.

Data și ora generării,
04/08/2025, 12:10

Acest document se eliberează gratuit pentru proprietarii imobilelor. Pentru alți solicitanți, costul extrasului este de 25 de lei la ghișeu, respectiv 20 de lei dacă este obținut online prin platforma http://epay.ancpi.ro

Oficiul de Cadastru şi Publicitate Imobiliară PRAHOVA
Biroul de Cadastru şi Publicitate Imobiliară Ploieşti

PLOIESTI, Str. Unirii nr. 2, Cod postal 100043, Tel: (0244) 51 95 69, Fax: (0244) 59 22 95

Nr.cerere	**131758**
Ziua	**01**
Luna	**08**
Anul	**2025**

Extras de Plan Cadastral de Carte Funciară pentru Imobil număr cadastral 31403 / UAT Fulga

TEREN Extravilan
Adresa: Jud. Prahova, UAT Fulga

Comuna/Oraş/Municipiu: Fulga

Nr. cadastral	Suprafaţa măsurată	Observaţii / Referinţe
31403	1300	

* Suprafaţa este determinată in planul de proiecţie Stereo 70.

DETALII LINIARE IMOBIL



Incadrare in zonă
scara 1:5000



Date referitoare la teren

Crt	Categoria de folosință	Intra vilan	Suprafaţa (mp)	Tarla	Parcelă	Observaţii / Referinţe
1	arabil	NU	1.300	36	512/153	
	TOTAL:		**1.300**			

Date referitoare la construcţii

Crt	Numar	Destinaţie construcţie	Supraf. (mp)	Situaţie juridică	Observaţii / Referinţe
Imobilul nu are in componență construcții					

Lungime Segmente
1) Valorile lungimilor segmentelor sunt obţinute din proiecţie în plan.

Punct început	X / Y	Punct sfârşit	X / Y	Lungime segment (** (m)
1	616.547,35 381.988,589	2	616.545,266 381.988,051	2.152
2	616.545,266 381.988,051	3	616.559,467 381.367,699	620.515
3	616.559,467 381.367,699	4	616.561,55 381.368,243	2.153
4	616.561,55 381.368,243	1	616.547,35 381.988,589	620.509

**** Lungimile segmentelor sunt determinate în planul de proiecţie Stereo 70 şi sunt rotunjite la 1 milimetru.**
***** Distanţa dintre puncte este formată din segmente cumulate ce sunt mai mici decât valoarea 1 milimetru.**

Certific că informațiile din prezentul extras sunt conforme cu datele din planul cadastral de carte funciară al OCPI PRAHOVA la data: 04-08-2025
Situația prezentată poate face obiectul unor modificări ulterioare, in condițiile Legii cadastrului și publicității imobiliare nr. 7/1996, republicată.

Consilier/Inspector de specialitate,

Ancuța-Elena Constantin

Oficiul de Cadastru şi Publicitate Imobiliară PRAHOVA
Biroul de Cadastru şi Publicitate Imobiliară Ploieşti

Nr. cerere	131757
Ziua	01
Luna	08
Anul	2025

Cod verificare
100192386196

EXTRAS DE CARTE FUNCIARĂ
PENTRU INFORMARE

Carte Funciară Nr. 31402 Fulga

A. Partea I. Descrierea imobilului

TEREN Extravilan

Adresa: Jud. Prahova, UAT Fulga

Nr. Crt	Nr. cadastral Nr. topografic	Suprafaţa* (mp)	Observaţii / Referinţe
A1	31402	800	Teren neimprejmuit;

B. Partea II. Proprietari şi acte

Înscrieri privitoare la dreptul de proprietate şi alte drepturi reale		Referinţe
131757 / 01/08/2025		
Registrul Cadastral al Imobilelor (UAT Fulga); Act Normativ lg.7/1996 emis de Parlamentul Romaniei;		
B1	Se infiinteaza cartea funciara a imobilului 31402 ca urmare a finalizarii inregistrarii sistematice. Imobilul se gaseste in registrul cadastral al imobilelor sub numarul 8714.	A1
Act Notarial nr. 45, din 01/04/2002 emis de BNP MARIA CALIN (CERTIFICAT DE MOSTENITOR;);		
B2	Intabulare, drept de PROPRIETATE, dobandit prin Succesiune, cota actuala 1/1	A1
	1) **TANASE CONSTANTINA**	

C. Partea III. SARCINI .

Inscrieri privind dezmembrămintele dreptului de proprietate, drepturi reale de garanţie şi sarcini	Referinţe
NU SUNT	

Anexa Nr. 1 La Partea I

Teren

Nr cadastral	Suprafaţa (mp)*	Observaţii / Referinţe
31402	800	

* Suprafaţa este determinată in planul de proiecţie Stereo 70.

DETALII LINIARE IMOBIL



Date referitoare la teren

Nr Crt	Categorie folosinţă	Intra vilan	Suprafaţa (mp)	Tarla	Parcelă	Nr. topo	Observaţii / Referinţe
1	arabil	NU	800	36	512/152	-	

Lungime Segmente
1) Valorile lungimilor segmentelor sunt obţinute din proiecţie în plan.

Punct început	X / Y	Punct sfârşit	X / Y	Lungime segment (** (m)
1	616.559,467 381.367,699	2	616.545,266 381.988,051	620.515
2	616.545,266 381.988,051	3	616.543,984 381.987,72	1.324
3	616.543,984 381.987,72	4	616.558,185 381.367,364	620.519
4	616.558,185 381.367,364	1	616.559,467 381.367,699	1.325

**** Lungimile segmentelor sunt determinate în planul de proiecţie Stereo 70 şi sunt rotunjite la 1 milimetru.**
***** Distanţa dintre puncte este formată din segmente cumulate ce sunt mai mici decât valoarea 1 milimetru.**

Extrasul de carte funciară generat prin sistemul informatic integrat al ANCPI conține informațiile din cartea funciară active la data generării. Acesta este valabil în condițiile prevăzute de art. 7 din Legea nr. 455/2001, coroborat cu art. 3 din O.U.G. nr. 41/2016, exclusiv în mediul electronic, pentru activități și procese administrative prevăzute de legislația în vigoare. Valabilitatea poate fi extinsă și în forma fizică a documentului, fără semnătură olografă, cu acceptul expres sau procedural al instituției publice ori entității care a solicitat prezentarea acestui extras.
Verificarea corectitudinii și realității informațiilor conținute de document se poate face la adresa **www.ancpi.ro/verificare**, folosind codul de verificare online disponibil în antet. Codul de verificare este valabil 30 de zile calendaristice de la momentul generării documentului.

Data și ora generării,
04/08/2025, 12:10

Acest document se eliberează gratuit pentru proprietarii imobilelor. Pentru alți solicitanți, costul extrasului este de 25 de lei la ghișeu, respectiv 20 de lei dacă este obținut online prin platforma http://epay.ancpi.ro

Oficiul de Cadastru şi Publicitate Imobiliară PRAHOVA
Biroul de Cadastru şi Publicitate Imobiliară Ploieşti

PLOIESTI, Str. Unirii nr. 2, Cod postal 100043, Tel: (0244) 51 95 69, Fax: (0244) 59 22 95

Nr.cerere	**131757**
Ziua	**01**
Luna	**08**
Anul	**2025**

Extras de Plan Cadastral de Carte Funciară pentru Imobil număr cadastral 31402 / UAT Fulga

TEREN Extravilan
Adresa: Jud. Prahova, UAT Fulga

Comuna/Oraş/Municipiu: Fulga

Nr. cadastral	Suprafaţa măsurată	Observaţii / Referinţe
31402	800	

* Suprafaţa este determinată in planul de proiecţie Stereo 70.

DETALII LINIARE IMOBIL



Incadrare in zonă
scara 1:5000



Date referitoare la teren

Crt	Categoria de folosință	Intra vilan	Suprafaţa (mp)	Tarla	Parcelă	Observaţii / Referinţe
1	arabil	NU	800	36	512/152	
	TOTAL:		**800**			

Date referitoare la construcţii

Crt	Numar	Destinaţie construcţie	Supraf. (mp)	Situaţie juridică	Observaţii / Referinţe
Imobilul nu are in componență construcții					

Lungime Segmente
1) Valorile lungimilor segmentelor sunt obţinute din proiecţie în plan.

Punct început	X / Y	Punct sfârşit	X / Y	Lungime segment (** (m)
1	616.559,467 381.367,699	2	616.545,266 381.988,051	620.515
2	616.545,266 381.988,051	3	616.543,984 381.987,72	1.324
3	616.543,984 381.987,72	4	616.558,185 381.367,364	620.519
4	616.558,185 381.367,364	1	616.559,467 381.367,699	1.325

**** Lungimile segmentelor sunt determinate în planul de proiecţie Stereo 70 şi sunt rotunjite la 1 milimetru.**
***** Distanţa dintre puncte este formată din segmente cumulate ce sunt mai mici decât valoarea 1 milimetru.**

Certific că informațiile din prezentul extras sunt conforme cu datele din planul cadastral de carte funciară al OCPI PRAHOVA la data: 04-08-2025
Situația prezentată poate face obiectul unor modificări ulterioare, in condițiile Legii cadastrului și publicității imobiliare nr. 7/1996, republicată.

Consilier/Inspector de specialitate,

Ancuța-Elena Constantin

Oficiul de Cadastru şi Publicitate Imobiliară PRAHOVA
Biroul de Cadastru şi Publicitate Imobiliară Ploieşti

Nr. cerere	131756
Ziua	01
Luna	08
Anul	2025

Cod verificare
100192386195

EXTRAS DE CARTE FUNCIARĂ
PENTRU INFORMARE

Carte Funciară Nr. 31401 Fulga

A. Partea I. Descrierea imobilului

TEREN Extravilan

Adresa: Jud. Prahova, UAT Fulga

Nr. Crt	Nr. cadastral Nr. topografic	Suprafaţa* (mp)	Observaţii / Referinţe
A1	31401	2.200	Teren neimprejmuit;

B. Partea II. Proprietari şi acte

Înscrieri privitoare la dreptul de proprietate şi alte drepturi reale		Referinţe
131756 / 01/08/2025		
Registrul Cadastral al Imobilelor (UAT Fulga); Act Normativ lg.7/1996 emis de Parlamentul Romaniei;		
B1	Se infiinteaza cartea funciara a imobilului 31401 ca urmare a finalizarii inregistrarii sistematice. Imobilul se gaseste in registrul cadastral al imobilelor sub numarul 8713.	A1
Act Notarial nr. 385, din 18/08/2022 emis de NP Burtica Adela (CERTIFICAT DE MOSTENITOR;);		
B2	Intabulare, drept de PROPRIETATE, dobandit prin Succesiune, cota actuala 1/1	A1
	1) **MARCU MIHAI**	

C. Partea III. SARCINI .

Inscrieri privind dezmembrămintele dreptului de proprietate, drepturi reale de garanţie şi sarcini	Referinţe
NU SUNT	

Anexa Nr. 1 La Partea I

Teren

Nr cadastral	Suprafaţa (mp)*	Observaţii / Referinţe
31401	2.200	

* Suprafaţa este determinată in planul de proiecţie Stereo 70.

DETALII LINIARE IMOBIL



Date referitoare la teren

Nr Crt	Categorie folosinţă	Intra vilan	Suprafaţa (mp)	Tarla	Parcelă	Nr. topo	Observaţii / Referinţe
1	arabil	NU	2.200	36	512/151	-	

Lungime Segmente

1) Valorile lungimilor segmentelor sunt obţinute din proiecţie în plan.

Punct început	X / Y	Punct sfârşit	X / Y	Lungime segment (** (m)
1	616.543,984 381.987,72	2	616.540,459 381.986,81	3.641
2	616.540,459 381.986,81	3	616.554,659 381.366,444	620.528
3	616.554,659 381.366,444	4	616.558,185 381.367,364	3.644
4	616.558,185 381.367,364	1	616.543,984 381.987,72	620.519

**** Lungimile segmentelor sunt determinate în planul de proiecţie Stereo 70 şi sunt rotunjite la 1 milimetru.**
***** Distanţa dintre puncte este formată din segmente cumulate ce sunt mai mici decât valoarea 1 milimetru.**

Extrasul de carte funciară generat prin sistemul informatic integrat al ANCPI conține informațiile din cartea funciară active la data generării. Acesta este valabil în condițiile prevăzute de art. 7 din Legea nr. 455/2001, coroborat cu art. 3 din O.U.G. nr. 41/2016, exclusiv în mediul electronic, pentru activități și procese administrative prevăzute de legislația în vigoare. Valabilitatea poate fi extinsă și în forma fizică a documentului, fără semnătură olografă, cu acceptul expres sau procedural al instituției publice ori entității care a solicitat prezentarea acestui extras.
Verificarea corectitudinii și realității informațiilor conținute de document se poate face la adresa **www.ancpi.ro/verificare**, folosind codul de verificare online disponibil în antet. Codul de verificare este valabil 30 de zile calendaristice de la momentul generării documentului.

Data și ora generării,
04/08/2025, 12:10

Acest document se eliberează gratuit pentru proprietarii imobilelor. Pentru alți solicitanți, costul extrasului este de 25 de lei la ghișeu, respectiv 20 de lei dacă este obținut online prin platforma http://epay.ancpi.ro

Oficiul de Cadastru şi Publicitate Imobiliară PRAHOVA
Biroul de Cadastru şi Publicitate Imobiliară Ploieşti

PLOIESTI, Str. Unirii nr. 2, Cod postal 100043, Tel: (0244) 51 95 69, Fax: (0244) 59 22 95

Nr.cerere	**131756**
Ziua	**01**
Luna	**08**
Anul	**2025**

Extras de Plan Cadastral de Carte Funciară pentru Imobil număr cadastral 31401 / UAT Fulga

TEREN Extravilan
Adresa: Jud. Prahova, UAT Fulga

Comuna/Oraş/Municipiu: Fulga

Nr. cadastral	Suprafaţa măsurată	Observaţii / Referinţe
31401	2200	

* Suprafaţa este determinată in planul de proiecţie Stereo 70.

DETALII LINIARE IMOBIL



Incadrare in zonă
scara 1:5000



Date referitoare la teren

Crt	Categoria de folosință	Intra vilan	Suprafaţa (mp)	Tarla	Parcelă	Observaţii / Referinţe
1	arabil	NU	2.200	36	512/151	
	TOTAL:		**2.200**			

Date referitoare la construcţii

Crt	Numar	Destinaţie construcţie	Supraf. (mp)	Situaţie juridică	Observaţii / Referinţe
Imobilul nu are in componență construcții					

Lungime Segmente
1) Valorile lungimilor segmentelor sunt obţinute din proiecţie în plan.

Punct început	X / Y	Punct sfârşit	X / Y	Lungime segment (** (m)
1	616.543,984 381.987,72	2	616.540,459 381.986,81	3.641
2	616.540,459 381.986,81	3	616.554,659 381.366,444	620.528
3	616.554,659 381.366,444	4	616.558,185 381.367,364	3.644
4	616.558,185 381.367,364	1	616.543,984 381.987,72	620.519

**** Lungimile segmentelor sunt determinate în planul de proiecţie Stereo 70 şi sunt rotunjite la 1 milimetru.**
***** Distanţa dintre puncte este formată din segmente cumulate ce sunt mai mici decât valoarea 1 milimetru.**

Certific că informațiile din prezentul extras sunt conforme cu datele din planul cadastral de carte funciară al OCPI PRAHOVA la data: 04-08-2025
Situația prezentată poate face obiectul unor modificări ulterioare, in condițiile Legii cadastrului și publicității imobiliare nr. 7/1996, republicată.

Consilier/Inspector de specialitate,

Ancuța-Elena Constantin

Oficiul de Cadastru şi Publicitate Imobiliară PRAHOVA
Biroul de Cadastru şi Publicitate Imobiliară Ploieşti

Nr. cerere	131755
Ziua	01
Luna	08
Anul	2025

Cod verificare
100192386194

EXTRAS DE CARTE FUNCIARĂ
PENTRU INFORMARE

Carte Funciară Nr. 31400 Fulga

A. Partea I. Descrierea imobilului

TEREN Extravilan

Adresa: Jud. Prahova, UAT Fulga

Nr. Crt	Nr. cadastral Nr. topografic	Suprafaţa* (mp)	Observaţii / Referinţe
A1	31400	1.000	Teren neimprejmuit;

B. Partea II. Proprietari şi acte

Înscrieri privitoare la dreptul de proprietate şi alte drepturi reale		Referinţe
131755 / 01/08/2025		
Registrul Cadastral al Imobilelor (UAT Fulga); Act Normativ lg.7/1996 emis de Parlamentul Romaniei;		
B1	Se infiinteaza cartea funciara a imobilului 31400 ca urmare a finalizarii inregistrarii sistematice. Imobilul se gaseste in registrul cadastral al imobilelor sub numarul 8712.	A1
Hotarare Judecatoreasca nr. 489, din 22/05/2017 emis de JUDECATORIA MIZIL, JUDETUL PRAHOVA (SENTINTA CIVILA;);		
B2	Intabulare, drept de PROPRIETATE, dobandit prin Hotarare Judecatoreasca, cota actuala 1/1	A1
	1) **MARCU ION**	

C. Partea III. SARCINI

Înscrieri privind dezmembrămintele dreptului de proprietate, drepturi reale de garanţie şi sarcini		Referinţe
131755 / 01/08/2025		
Hotarare Judecatoreasca nr. 489, din 22/05/2017 emis de JUDECATORIA MIZIL, JUDETUL PRAHOVA (SENTINTA CIVILA;);		
C1	Intabulare, drept de IPOTECA LEGALA, Valoare:1418.93 LEIreprezentand sulta, cota actuala 1/1	A1
	1) **MARCU ELENA**	

Anexa Nr. 1 La Partea I

Teren

Nr cadastral	Suprafaţa (mp)*	Observaţii / Referinţe
31400	1.000	

* Suprafaţa este determinată in planul de proiecţie Stereo 70.

DETALII LINIARE IMOBIL



Date referitoare la teren

Nr Crt	Categorie folosinţă	Intra vilan	Suprafaţa (mp)	Tarla	Parcelă	Nr. topo	Observaţii / Referinţe
1	arabil	NU	1.000	36	512/150	-	

Lungime Segmente
1) Valorile lungimilor segmentelor sunt obţinute din proiecţie în plan.

Punct început	X / Y	Punct sfârşit	X / Y	Lungime segment (** (m)
1	616.554,659 381.366,444	2	616.540,459 381.986,81	620.528
2	616.540,459 381.986,81	3	616.538,856 381.986,396	1.656
3	616.538,856 381.986,396	4	616.553,057 381.366,026	620.533
4	616.553,057 381.366,026	1	616.554,659 381.366,444	1.656

**** Lungimile segmentelor sunt determinate în planul de proiecţie Stereo 70 şi sunt rotunjite la 1 milimetru.**
***** Distanţa dintre puncte este formată din segmente cumulate ce sunt mai mici decât valoarea 1 milimetru.**

Extrasul de carte funciară generat prin sistemul informatic integrat al ANCPI conține informațiile din cartea funciară active la data generării. Acesta este valabil în condițiile prevăzute de art. 7 din Legea nr. 455/2001, coroborat cu art. 3 din O.U.G. nr. 41/2016, exclusiv în mediul electronic, pentru activități și procese administrative prevăzute de legislația în vigoare. Valabilitatea poate fi extinsă și în forma fizică a documentului, fără semnătură olografă, cu acceptul expres sau procedural al instituției publice ori entității care a solicitat prezentarea acestui extras.
Verificarea corectitudinii și realității informațiilor conținute de document se poate face la adresa **www.ancpi.ro/verificare**, folosind codul de verificare online disponibil în antet. Codul de verificare este valabil 30 de zile calendaristice de la momentul generării documentului.

Data și ora generării,
04/08/2025, 12:10

Acest document se eliberează gratuit pentru proprietarii imobilelor. Pentru alți solicitanți, costul extrasului este de 25 de lei la ghișeu, respectiv 20 de lei dacă este obținut online prin platforma http://epay.ancpi.ro

Oficiul de Cadastru şi Publicitate Imobiliară PRAHOVA
Biroul de Cadastru şi Publicitate Imobiliară Ploieşti

PLOIESTI, Str. Unirii nr. 2, Cod postal 100043, Tel: (0244) 51 95 69, Fax: (0244) 59 22 95

Nr.cerere	**131755**
Ziua	**01**
Luna	**08**
Anul	**2025**

Extras de Plan Cadastral de Carte Funciară pentru Imobil număr cadastral 31400 / UAT Fulga

TEREN Extravilan
Adresa: Jud. Prahova, UAT Fulga

Comuna/Oraş/Municipiu: Fulga

Nr. cadastral	Suprafaţa măsurată	Observaţii / Referinţe
31400	1000	

* Suprafaţa este determinată in planul de proiecţie Stereo 70.

DETALII LINIARE IMOBIL



Incadrare in zonă
scara 1:5000



Date referitoare la teren

Crt	Categoria de folosință	Intra vilan	Suprafaţa (mp)	Tarla	Parcelă	Observaţii / Referinţe
1	arabil	NU	1.000	36	512/150	
	TOTAL:		**1.000**			

Date referitoare la construcţii

Crt	Numar	Destinaţie construcţie	Supraf. (mp)	Situaţie juridică	Observaţii / Referinţe
Imobilul nu are in componență construcții					

Lungime Segmente
1) Valorile lungimilor segmentelor sunt obţinute din proiecţie în plan.

Punct început	X / Y	Punct sfârşit	X / Y	Lungime segment (** (m)
1	616.554,659 381.366,444	2	616.540,459 381.986,81	620.528
2	616.540,459 381.986,81	3	616.538,856 381.986,396	1.656
3	616.538,856 381.986,396	4	616.553,057 381.366,026	620.533
4	616.553,057 381.366,026	1	616.554,659 381.366,444	1.656

**** Lungimile segmentelor sunt determinate în planul de proiecţie Stereo 70 şi sunt rotunjite la 1 milimetru.**
***** Distanţa dintre puncte este formată din segmente cumulate ce sunt mai mici decât valoarea 1 milimetru.**

Certific că informațiile din prezentul extras sunt conforme cu datele din planul cadastral de carte funciară al OCPI PRAHOVA la data: 04-08-2025
Situația prezentată poate face obiectul unor modificări ulterioare, in condițiile Legii cadastrului și publicității imobiliare nr. 7/1996, republicată.

Consilier/Inspector de specialitate,

Ancuța-Elena Constantin

Oficiul de Cadastru şi Publicitate Imobiliară PRAHOVA
Biroul de Cadastru şi Publicitate Imobiliară Ploieşti

Nr. cerere	131754
Ziua	01
Luna	08
Anul	2025

Cod verificare
100192386193

EXTRAS DE CARTE FUNCIARĂ
PENTRU INFORMARE

Carte Funciară Nr. 31399 Fulga

A. Partea I. Descrierea imobilului

TEREN Extravilan

Adresa: Jud. Prahova, UAT Fulga

Nr. Crt	Nr. cadastral Nr. topografic	Suprafaţa* (mp)	Observaţii / Referinţe
A1	31399	1.500	Teren neimprejmuit;

B. Partea II. Proprietari şi acte

Înscrieri privitoare la dreptul de proprietate şi alte drepturi reale		Referinţe
131754 / 01/08/2025		
Registrul Cadastral al Imobilelor (UAT Fulga); Act Normativ lg.7/1996 emis de Parlamentul Romaniei;		
B1	Se infiinteaza cartea funciara a imobilului 31399 ca urmare a finalizarii inregistrarii sistematice. Imobilul se gaseste in registrul cadastral al imobilelor sub numarul 8711.	A1
Act Administrativ nr. 78259, din 06/01/1999 emis de CJSDPAT PRAHOVA (TITLU DE PROPRIETATE;);		
B2	Intabulare, drept de PROPRIETATE, dobandit prin Reconstituire, cota actuala 4/5	A1
	1) **MARCU ŞTEFANA** 2) **MARCU ION** 3) **STOICESCU MARIA** 4) **DRAGHICI SANDA**	
Act Notarial nr. 52, din 05/07/2001 emis de BNP ION HURDUC (CERTIFICAT DE MOSTENITOR;);		
B3	Intabulare, drept de PROPRIETATE, dobandit prin Succesiune, cota actuala 1/5	A1
	1) **DRAGHICI SANDA**	

C. Partea III. SARCINI .

Inscrieri privind dezmembrămintele dreptului de proprietate, drepturi reale de garanţie şi sarcini	Referinţe
NU SUNT	

Anexa Nr. 1 La Partea I

Teren

Nr cadastral	Suprafaţa (mp)*	Observaţii / Referinţe
31399	1.500	

* Suprafaţa este determinată in planul de proiecţie Stereo 70.

DETALII LINIARE IMOBIL



Date referitoare la teren

Nr Crt	Categorie folosinţă	Intra vilan	Suprafaţa (mp)	Tarla	Parcelă	Nr. topo	Observaţii / Referinţe
1	arabil	NU	1.500	36	512/149	-	

Lungime Segmente

1) Valorile lungimilor segmentelor sunt obţinute din proiecţie în plan.

Punct început	X / Y	Punct sfârşit	X / Y	Lungime segment (** (m)
1	616.538,856 381.986,396	2	616.536,453 381.985,775	2.482
2	616.536,453 381.985,775	3	616.550,654 381.365,399	620.539
3	616.550,654 381.365,399	4	616.553,057 381.366,026	2.483
4	616.553,057 381.366,026	1	616.538,856 381.986,396	620.533

**** Lungimile segmentelor sunt determinate în planul de proiecţie Stereo 70 şi sunt rotunjite la 1 milimetru.**
***** Distanţa dintre puncte este formată din segmente cumulate ce sunt mai mici decât valoarea 1 milimetru.**

Extrasul de carte funciară generat prin sistemul informatic integrat al ANCPI conține informațiile din cartea funciară active la data generării. Acesta este valabil în condițiile prevăzute de art. 7 din Legea nr. 455/2001, coroborat cu art. 3 din O.U.G. nr. 41/2016, exclusiv în mediul electronic, pentru activități și procese administrative prevăzute de legislația în vigoare. Valabilitatea poate fi extinsă și în forma fizică a documentului, fără semnătură olografă, cu acceptul expres sau procedural al instituției publice ori entității care a solicitat prezentarea acestui extras.
Verificarea corectitudinii și realității informațiilor conținute de document se poate face la adresa **www.ancpi.ro/verificare**, folosind codul de verificare online disponibil în antet. Codul de verificare este valabil 30 de zile calendaristice de la momentul generării documentului.

Data și ora generării,
04/08/2025, 12:10

Acest document se eliberează gratuit pentru proprietarii imobilelor. Pentru alți solicitanți, costul extrasului este de 25 de lei la ghișeu, respectiv 20 de lei dacă este obținut online prin platforma http://epay.ancpi.ro

Oficiul de Cadastru şi Publicitate Imobiliară PRAHOVA
Biroul de Cadastru şi Publicitate Imobiliară Ploieşti

PLOIESTI, Str. Unirii nr. 2, Cod postal 100043, Tel: (0244) 51 95 69, Fax: (0244) 59 22 95

Nr.cerere	**131754**
Ziua	**01**
Luna	**08**
Anul	**2025**

Extras de Plan Cadastral de Carte Funciară pentru Imobil număr cadastral 31399 / UAT Fulga

TEREN Extravilan
Adresa: Jud. Prahova, UAT Fulga

Comuna/Oraş/Municipiu: Fulga

Nr. cadastral	Suprafaţa măsurată	Observaţii / Referinţe
31399	1500	

* Suprafaţa este determinată in planul de proiecţie Stereo 70.

DETALII LINIARE IMOBIL



Incadrare in zonă
scara 1:5000



Date referitoare la teren

Crt	Categoria de folosință	Intra vilan	Suprafaţa (mp)	Tarla	Parcelă	Observaţii / Referinţe
1	arabil	NU	1.500	36	512/149	
	TOTAL:		**1.500**			

Date referitoare la construcţii

Crt	Numar	Destinaţie construcţie	Supraf. (mp)	Situaţie juridică	Observaţii / Referinţe
Imobilul nu are in componență construcții					

Lungime Segmente
1) Valorile lungimilor segmentelor sunt obţinute din proiecţie în plan.

Punct început	X / Y	Punct sfârşit	X / Y	Lungime segment (** (m)
1	616.538,856 381.986,396	2	616.536,453 381.985,775	2.482
2	616.536,453 381.985,775	3	616.550,654 381.365,399	620.539
3	616.550,654 381.365,399	4	616.553,057 381.366,026	2.483
4	616.553,057 381.366,026	1	616.538,856 381.986,396	620.533

**** Lungimile segmentelor sunt determinate în planul de proiecţie Stereo 70 şi sunt rotunjite la 1 milimetru.**
***** Distanţa dintre puncte este formată din segmente cumulate ce sunt mai mici decât valoarea 1 milimetru.**

Certific că informațiile din prezentul extras sunt conforme cu datele din planul cadastral de carte funciară al OCPI PRAHOVA la data: 04-08-2025
Situația prezentată poate face obiectul unor modificări ulterioare, in condițiile Legii cadastrului și publicității imobiliare nr. 7/1996, republicată.

Consilier/Inspector de specialitate,

Ancuța-Elena Constantin

Oficiul de Cadastru şi Publicitate Imobiliară PRAHOVA
Biroul de Cadastru şi Publicitate Imobiliară Ploieşti

Nr. cerere	131753
Ziua	01
Luna	08
Anul	2025

Cod verificare
100192386190

EXTRAS DE CARTE FUNCIARĂ
PENTRU INFORMARE

Carte Funciară Nr. 31398 Fulga

A. Partea I. Descrierea imobilului

TEREN Extravilan

Adresa: Jud. Prahova, UAT Fulga

Nr. Crt	Nr. cadastral Nr. topografic	Suprafaţa* (mp)	Observaţii / Referinţe
A1	31398	901	Teren neimprejmuit;

B. Partea II. Proprietari şi acte

Înscrieri privitoare la dreptul de proprietate şi alte drepturi reale		Referinţe
131753 / 01/08/2025		
Registrul Cadastral al Imobilelor (UAT Fulga); Act Normativ lg.7/1996 emis de Parlamentul Romaniei;		
B1	Se infiinteaza cartea funciara a imobilului 31398 ca urmare a finalizarii inregistrarii sistematice. Imobilul se gaseste in registrul cadastral al imobilelor sub numarul 8710.	A1
Act Notarial nr. 3475, din 11/11/1992 emis de NOTARIAT DE STAT JUDETEAN PRAHOVA (CERTIFICAT DE MOSTENITOR;);		
B2	Intabulare, drept de PROPRIETATE, dobandit prin Succesiune, cota actuala 3/8	A1
	1) **JERCALAU ALEXANDRU**	
B3	Intabulare, drept de PROPRIETATE, dobandit prin Succesiune, cota actuala 3/8	A1
	1) **JERCALAU ION**	
Act Notarial nr. 190, din 29/06/2015 emis de BIN CALIN MARIA (CERTIFICAT DE MOSTENITOR;);		
B4	Intabulare, drept de PROPRIETATE, dobandit prin Succesiune, cota actuala 1/8	A1
	1) **JERCALAU ALEXANDRU**	
B5	Intabulare, drept de PROPRIETATE, dobandit prin Succesiune, cota actuala 1/8	A1
	1) **JERCALAU ION**	

C. Partea III. SARCINI .

Inscrieri privind dezmembrămintele dreptului de proprietate, drepturi reale de garanţie şi sarcini	Referinţe
NU SUNT	

Anexa Nr. 1 La Partea I

Teren

Nr cadastral	Suprafaţa (mp)*	Observaţii / Referinţe
31398	901	

* Suprafaţa este determinată in planul de proiecţie Stereo 70.

DETALII LINIARE IMOBIL



Date referitoare la teren

Nr Crt	Categorie folosinţă	Intra vilan	Suprafaţa (mp)	Tarla	Parcelă	Nr. topo	Observaţii / Referinţe
1	arabil	NU	901	36	512/148	-	

Lungime Segmente
1) Valorile lungimilor segmentelor sunt obţinute din proiecţie în plan.

Punct început	X / Y	Punct sfârşit	X / Y	Lungime segment (** (m)
1	616.536,453 381.985,775	2	616.535,01 381.985,403	1.49
2	616.535,01 381.985,403	3	616.549,211 381.365,022	620.544
3	616.549,211 381.365,022	4	616.550,654 381.365,399	1.491
4	616.550,654 381.365,399	1	616.536,453 381.985,775	620.539

**** Lungimile segmentelor sunt determinate în planul de proiecţie Stereo 70 şi sunt rotunjite la 1 milimetru.**
***** Distanţa dintre puncte este formată din segmente cumulate ce sunt mai mici decât valoarea 1 milimetru.**

Extrasul de carte funciară generat prin sistemul informatic integrat al ANCPI conține informațiile din cartea funciară active la data generării. Acesta este valabil în condițiile prevăzute de art. 7 din Legea nr. 455/2001, coroborat cu art. 3 din O.U.G. nr. 41/2016, exclusiv în mediul electronic, pentru activități și procese administrative prevăzute de legislația în vigoare. Valabilitatea poate fi extinsă și în forma fizică a documentului, fără semnătură olografă, cu acceptul expres sau procedural al instituției publice ori entității care a solicitat prezentarea acestui extras.
Verificarea corectitudinii și realității informațiilor conținute de document se poate face la adresa **www.ancpi.ro/verificare**, folosind codul de verificare online disponibil în antet. Codul de verificare este valabil 30 de zile calendaristice de la momentul generării documentului.

Data și ora generării,
04/08/2025, 12:10

Acest document se eliberează gratuit pentru proprietarii imobilelor. Pentru alți solicitanți, costul extrasului este de 25 de lei la ghișeu, respectiv 20 de lei dacă este obținut online prin platforma http://epay.ancpi.ro

Oficiul de Cadastru şi Publicitate Imobiliară PRAHOVA
Biroul de Cadastru şi Publicitate Imobiliară Ploieşti

PLOIESTI, Str. Unirii nr. 2, Cod postal 100043, Tel: (0244) 51 95 69, Fax: (0244) 59 22 95

Nr.cerere	**131753**
Ziua	**01**
Luna	**08**
Anul	**2025**

Extras de Plan Cadastral de Carte Funciară pentru Imobil număr cadastral 31398 / UAT Fulga

TEREN Extravilan
Adresa: Jud. Prahova, UAT Fulga

Comuna/Oraş/Municipiu: Fulga

Nr. cadastral	Suprafaţa măsurată	Observaţii / Referinţe
31398	901	

* Suprafaţa este determinată in planul de proiecţie Stereo 70.

DETALII LINIARE IMOBIL



Incadrare in zonă
scara 1:5000



Date referitoare la teren

Crt	Categoria de folosință	Intra vilan	Suprafaţa (mp)	Tarla	Parcelă	Observaţii / Referinţe
1	arabil	NU	901	36	512/148	
	TOTAL:		**901**			

Date referitoare la construcţii

Crt	Numar	Destinaţie construcţie	Supraf. (mp)	Situaţie juridică	Observaţii / Referinţe
Imobilul nu are in componență construcții					

Lungime Segmente
1) Valorile lungimilor segmentelor sunt obţinute din proiecţie în plan.

Punct început	X / Y	Punct sfârşit	X / Y	Lungime segment (** (m)
1	616.536,453 381.985,775	2	616.535,01 381.985,403	1.49
2	616.535,01 381.985,403	3	616.549,211 381.365,022	620.544
3	616.549,211 381.365,022	4	616.550,654 381.365,399	1.491
4	616.550,654 381.365,399	1	616.536,453 381.985,775	620.539

**** Lungimile segmentelor sunt determinate în planul de proiecţie Stereo 70 şi sunt rotunjite la 1 milimetru.**
***** Distanţa dintre puncte este formată din segmente cumulate ce sunt mai mici decât valoarea 1 milimetru.**

Certific că informațiile din prezentul extras sunt conforme cu datele din planul cadastral de carte funciară al OCPI PRAHOVA la data: 04-08-2025
Situația prezentată poate face obiectul unor modificări ulterioare, in condițiile Legii cadastrului și publicității imobiliare nr. 7/1996, republicată.

Consilier/Inspector de specialitate,

Ancuța-Elena Constantin

Oficiul de Cadastru şi Publicitate Imobiliară PRAHOVA
Biroul de Cadastru şi Publicitate Imobiliară Ploieşti

Nr. cerere	131752
Ziua	01
Luna	08
Anul	2025

Cod verificare
100192386189

EXTRAS DE CARTE FUNCIARĂ
PENTRU INFORMARE

Carte Funciară Nr. 31397 Fulga

A. Partea I. Descrierea imobilului

TEREN Extravilan

Adresa: Jud. Prahova, UAT Fulga

Nr. Crt	Nr. cadastral Nr. topografic	Suprafaţa* (mp)	Observaţii / Referinţe
A1	31397	500	Teren neimprejmuit;

B. Partea II. Proprietari şi acte

Înscrieri privitoare la dreptul de proprietate şi alte drepturi reale		Referinţe
131752 / 01/08/2025		
Registrul Cadastral al Imobilelor (UAT Fulga); Act Normativ lg.7/1996 emis de Parlamentul Romaniei;		
B1	Se infiinteaza cartea funciara a imobilului 31397 ca urmare a finalizarii inregistrarii sistematice. Imobilul se gaseste in registrul cadastral al imobilelor sub numarul 8709.	A1
Act Notarial nr. 1700, din 27/11/2023 emis de NP ILIE LOREDANA IONELA (ACT DE PARTAJ VOLUNTAR;);		
B2	Intabulare, drept de PROPRIETATE partaj, dobandit prin Conventie, cota actuala 1/1	A1
	1) **ŞERBAN ION**	

C. Partea III. SARCINI .

Inscrieri privind dezmembrămintele dreptului de proprietate, drepturi reale de garanţie şi sarcini	Referinţe
NU SUNT	

Anexa Nr. 1 La Partea I

Teren

Nr cadastral	Suprafaţa (mp)*	Observaţii / Referinţe
31397	500	

* Suprafaţa este determinată in planul de proiecţie Stereo 70.

DETALII LINIARE IMOBIL



Date referitoare la teren

Nr Crt	Categorie folosinţă	Intra vilan	Suprafaţa (mp)	Tarla	Parcelă	Nr. topo	Observaţii / Referinţe
1	arabil	NU	500	36	512/147	-	

Lungime Segmente

1) Valorile lungimilor segmentelor sunt obţinute din proiecţie în plan.

Punct început	X / Y	Punct sfârşit	X / Y	Lungime segment (** (m)
1	616.535,01 381.985,403	2	616.534,209 381.985,196	0.827
2	616.534,209 381.985,196	3	616.548,41 381.364,813	620.546
3	616.548,41 381.364,813	4	616.549,211 381.365,022	0.828
4	616.549,211 381.365,022	1	616.535,01 381.985,403	620.544

**** Lungimile segmentelor sunt determinate în planul de proiecţie Stereo 70 şi sunt rotunjite la 1 milimetru.**
***** Distanţa dintre puncte este formată din segmente cumulate ce sunt mai mici decât valoarea 1 milimetru.**

Extrasul de carte funciară generat prin sistemul informatic integrat al ANCPI conține informațiile din cartea funciară active la data generării. Acesta este valabil în condițiile prevăzute de art. 7 din Legea nr. 455/2001, coroborat cu art. 3 din O.U.G. nr. 41/2016, exclusiv în mediul electronic, pentru activități și procese administrative prevăzute de legislația în vigoare. Valabilitatea poate fi extinsă și în forma fizică a documentului, fără semnătură olografă, cu acceptul expres sau procedural al instituției publice ori entității care a solicitat prezentarea acestui extras.
Verificarea corectitudinii și realității informațiilor conținute de document se poate face la adresa **www.ancpi.ro/verificare**, folosind codul de verificare online disponibil în antet. Codul de verificare este valabil 30 de zile calendaristice de la momentul generării documentului.

Data și ora generării,
04/08/2025, 12:10

Acest document se eliberează gratuit pentru proprietarii imobilelor. Pentru alți solicitanți, costul extrasului este de 25 de lei la ghișeu, respectiv 20 de lei dacă este obținut online prin platforma http://epay.ancpi.ro

Oficiul de Cadastru şi Publicitate Imobiliară PRAHOVA
Biroul de Cadastru şi Publicitate Imobiliară Ploieşti

PLOIESTI, Str. Unirii nr. 2, Cod postal 100043, Tel: (0244) 51 95 69, Fax: (0244) 59 22 95

Nr.cerere	**131752**
Ziua	**01**
Luna	**08**
Anul	**2025**

Extras de Plan Cadastral de Carte Funciară pentru Imobil număr cadastral 31397 / UAT Fulga

TEREN Extravilan
Adresa: Jud. Prahova, UAT Fulga

Comuna/Oraş/Municipiu: Fulga

Nr. cadastral	Suprafaţa măsurată	Observaţii / Referinţe
31397	500	

* Suprafaţa este determinată in planul de proiecţie Stereo 70.

DETALII LINIARE IMOBIL



Incadrare in zonă
scara 1:5000



Date referitoare la teren

Crt	Categoria de folosință	Intra vilan	Suprafaţa (mp)	Tarla	Parcelă	Observaţii / Referinţe
1	arabil	NU	500	36	512/147	
	TOTAL:		**500**			

Date referitoare la construcţii

Crt	Numar	Destinaţie construcţie	Supraf. (mp)	Situaţie juridică	Observaţii / Referinţe
Imobilul nu are in componență construcții					

Lungime Segmente
1) Valorile lungimilor segmentelor sunt obţinute din proiecţie în plan.

Punct început	X / Y	Punct sfârşit	X / Y	Lungime segment (** (m)
1	616.535,01 381.985,403	2	616.534,209 381.985,196	0.827
2	616.534,209 381.985,196	3	616.548,41 381.364,813	620.546
3	616.548,41 381.364,813	4	616.549,211 381.365,022	0.828
4	616.549,211 381.365,022	1	616.535,01 381.985,403	620.544

**** Lungimile segmentelor sunt determinate în planul de proiecţie Stereo 70 şi sunt rotunjite la 1 milimetru.**
***** Distanţa dintre puncte este formată din segmente cumulate ce sunt mai mici decât valoarea 1 milimetru.**

Certific că informațiile din prezentul extras sunt conforme cu datele din planul cadastral de carte funciară al OCPI PRAHOVA la data: 04-08-2025
Situația prezentată poate face obiectul unor modificări ulterioare, in condițiile Legii cadastrului și publicității imobiliare nr. 7/1996, republicată.

Consilier/Inspector de specialitate,

Ancuța-Elena Constantin

Oficiul de Cadastru şi Publicitate Imobiliară PRAHOVA
Biroul de Cadastru şi Publicitate Imobiliară Ploieşti

Nr. cerere	131751
Ziua	01
Luna	08
Anul	2025

Cod verificare
100192386188

EXTRAS DE CARTE FUNCIARĂ
PENTRU INFORMARE

Carte Funciară Nr. 31396 Fulga

A. Partea I. Descrierea imobilului

TEREN Extravilan

Adresa: Jud. Prahova, UAT Fulga

Nr. Crt	Nr. cadastral Nr. topografic	Suprafaţa* (mp)	Observaţii / Referinţe
A1	31396	900	Teren neimprejmuit;

B. Partea II. Proprietari şi acte

Înscrieri privitoare la dreptul de proprietate şi alte drepturi reale		Referinţe
131751 / 01/08/2025		
Registrul Cadastral al Imobilelor (UAT Fulga); Act Normativ lg.7/1996 emis de Parlamentul Romaniei;		
B1	Se infiinteaza cartea funciara a imobilului 31396 ca urmare a finalizarii inregistrarii sistematice. Imobilul se gaseste in registrul cadastral al imobilelor sub numarul 8708.	A1
Act Administrativ nr. 78233, din 10/11/1998 emis de CJSDPAT PRAHOVA (TITLU DE PROPRIETATE;);		
B2	Intabulare, drept de PROPRIETATE, dobandit prin Reconstituire, cota actuala 2/3	A1
	1) **ŞERBAN STANA** 2) **GHEORGHE STELIANA**	
Act Notarial nr. 472, din 04/11/2021 emis de BIN STOICESCU ISABELA (CERTIFICAT DE MOSTENITOR;);		
B3	Intabulare, drept de PROPRIETATE, dobandit prin Succesiune, cota actuala 1/8	A1
	1) **VOINEA ELENA**	
Act Notarial nr. 473, din 04/11/2021 emis de BIN STOICESCU ISABELA (CERTIFICAT DE MOSTENITOR;);		
B4	Intabulare, drept de PROPRIETATE, dobandit prin Succesiune, cota actuala 1/32	A1
	1) **SCARLAT ELENA**	
B5	Intabulare, drept de PROPRIETATE, dobandit prin Succesiune, cota actuala 3/32	A1
	1) **IANCAU RALUCA-NICOLETA**	
Act Notarial nr. 474, din 04/11/2021 emis de BIN STOICESCU ISABELA (CERTIFICAT DE MOSTENITOR;);		
B6	Intabulare, drept de PROPRIETATE, dobandit prin Succesiune, cota actuala 1/24	A1
	1) **VOINEA ELENA**	
B7	Intabulare, drept de PROPRIETATE, dobandit prin Succesiune, cota actuala 1/24	A1
	1) **IANCAU RALUCA-NICOLETA**	

C. Partea III. SARCINI .

Inscrieri privind dezmembrămintele dreptului de proprietate, drepturi reale de garanţie şi sarcini	Referinţe
NU SUNT	

Anexa Nr. 1 La Partea I

Teren

Nr cadastral	Suprafaţa (mp)*	Observaţii / Referinţe
31396	900	

* Suprafaţa este determinată in planul de proiecţie Stereo 70.

DETALII LINIARE IMOBIL



Date referitoare la teren

Nr Crt	Categorie folosinţă	Intra vilan	Suprafaţa (mp)	Tarla	Parcelă	Nr. topo	Observaţii / Referinţe
1	arabil	NU	900	36	512/146	-	

Lungime Segmente

1) Valorile lungimilor segmentelor sunt obţinute din proiecţie în plan.

Punct început	X / Y	Punct sfârşit	X / Y	Lungime segment (** (m)
1	616.534,209 381.985,196	2	616.532,767 381.984,824	1.489
2	616.532,767 381.984,824	3	616.546,968 381.364,437	620.55
3	616.546,968 381.364,437	4	616.548,41 381.364,813	1.49
4	616.548,41 381.364,813	1	616.534,209 381.985,196	620.546

**** Lungimile segmentelor sunt determinate în planul de proiecţie Stereo 70 şi sunt rotunjite la 1 milimetru.**
***** Distanţa dintre puncte este formată din segmente cumulate ce sunt mai mici decât valoarea 1 milimetru.**

Extrasul de carte funciară generat prin sistemul informatic integrat al ANCPI conține informațiile din cartea funciară active la data generării. Acesta este valabil în condițiile prevăzute de art. 7 din Legea nr. 455/2001, coroborat cu art. 3 din O.U.G. nr. 41/2016, exclusiv în mediul electronic, pentru activități și procese administrative prevăzute de legislația în vigoare. Valabilitatea poate fi extinsă și în forma fizică a documentului, fără semnătură olografă, cu acceptul expres sau procedural al instituției publice ori entității care a solicitat prezentarea acestui extras.
Verificarea corectitudinii și realității informațiilor conținute de document se poate face la adresa **www.ancpi.ro/verificare**, folosind codul de verificare online disponibil în antet. Codul de verificare este valabil 30 de zile calendaristice de la momentul generării documentului.

Data și ora generării,
04/08/2025, 12:11

Acest document se eliberează gratuit pentru proprietarii imobilelor. Pentru alți solicitanți, costul extrasului este de 25 de lei la ghișeu, respectiv 20 de lei dacă este obținut online prin platforma http://epay.ancpi.ro

Oficiul de Cadastru şi Publicitate Imobiliară PRAHOVA
Biroul de Cadastru şi Publicitate Imobiliară Ploieşti

PLOIESTI, Str. Unirii nr. 2, Cod postal 100043, Tel: (0244) 51 95 69, Fax: (0244) 59 22 95

Nr.cerere	**131751**
Ziua	**01**
Luna	**08**
Anul	**2025**

Extras de Plan Cadastral de Carte Funciară pentru Imobil număr cadastral 31396 / UAT Fulga

TEREN Extravilan
Adresa: Jud. Prahova, UAT Fulga

Comuna/Oraş/Municipiu: Fulga

Nr. cadastral	Suprafaţa măsurată	Observaţii / Referinţe
31396	900	

* Suprafaţa este determinată in planul de proiecţie Stereo 70.

DETALII LINIARE IMOBIL



Incadrare in zonă
scara 1:5000



Date referitoare la teren

Crt	Categoria de folosință	Intra vilan	Suprafaţa (mp)	Tarla	Parcelă	Observaţii / Referinţe
1	arabil	NU	900	36	512/146	
	TOTAL:		**900**			

Date referitoare la construcţii

Crt	Numar	Destinaţie construcţie	Supraf. (mp)	Situaţie juridică	Observaţii / Referinţe
Imobilul nu are in componență construcții					

Lungime Segmente
1) Valorile lungimilor segmentelor sunt obţinute din proiecţie în plan.

Punct început	X / Y	Punct sfârşit	X / Y	Lungime segment (** (m)
1	616.534,209 381.985,196	2	616.532,767 381.984,824	1.489
2	616.532,767 381.984,824	3	616.546,968 381.364,437	620.55
3	616.546,968 381.364,437	4	616.548,41 381.364,813	1.49
4	616.548,41 381.364,813	1	616.534,209 381.985,196	620.546

**** Lungimile segmentelor sunt determinate în planul de proiecţie Stereo 70 şi sunt rotunjite la 1 milimetru.**
***** Distanţa dintre puncte este formată din segmente cumulate ce sunt mai mici decât valoarea 1 milimetru.**

Certific că informațiile din prezentul extras sunt conforme cu datele din planul cadastral de carte funciară al OCPI PRAHOVA la data: 04-08-2025
Situația prezentată poate face obiectul unor modificări ulterioare, in condițiile Legii cadastrului și publicității imobiliare nr. 7/1996, republicată.

Consilier/Inspector de specialitate,

Ancuța-Elena Constantin

Oficiul de Cadastru şi Publicitate Imobiliară PRAHOVA
Biroul de Cadastru şi Publicitate Imobiliară Ploieşti

Nr. cerere	131750
Ziua	01
Luna	08
Anul	2025

Cod verificare
100192386187

EXTRAS DE CARTE FUNCIARĂ
PENTRU INFORMARE

Carte Funciară Nr. 31395 Fulga

A. Partea I. Descrierea imobilului

TEREN Extravilan

Adresa: Jud. Prahova, UAT Fulga

Nr. Crt	Nr. cadastral Nr. topografic	Suprafaţa* (mp)	Observaţii / Referinţe
A1	31395	900	Teren neimprejmuit;

B. Partea II. Proprietari şi acte

Înscrieri privitoare la dreptul de proprietate şi alte drepturi reale		Referinţe
131750 / 01/08/2025		
Registrul Cadastral al Imobilelor (UAT Fulga); Act Normativ lg.7/1996 emis de Parlamentul Romaniei;		
B1	Se infiinteaza cartea funciara a imobilului 31395 ca urmare a finalizarii inregistrarii sistematice. Imobilul se gaseste in registrul cadastral al imobilelor sub numarul 8707.	A1
Act Administrativ nr. 82700, din 12/05/2008 emis de CJSDPAT PRAHOVA (TITLU DE PROPRIETATE;);		
B2	Intabulare, drept de PROPRIETATE, dobandit prin Reconstituire, cota actuala 1/1	A1
	1) **SERBAN GHEORGHE**	

C. Partea III. SARCINI .

Inscrieri privind dezmembrămintele dreptului de proprietate, drepturi reale de garanţie şi sarcini	Referinţe
NU SUNT	

Anexa Nr. 1 La Partea I

Teren

Nr cadastral	Suprafaţa (mp)*	Observaţii / Referinţe
31395	900	

* Suprafaţa este determinată in planul de proiecţie Stereo 70.

DETALII LINIARE IMOBIL



Date referitoare la teren

Nr Crt	Categorie folosinţă	Intra vilan	Suprafaţa (mp)	Tarla	Parcelă	Nr. topo	Observaţii / Referinţe
1	arabil	NU	900	36	512/145	-	

Lungime Segmente

1) Valorile lungimilor segmentelor sunt obţinute din proiecţie în plan.

Punct început	X / Y	Punct sfârşit	X / Y	Lungime segment (** (m)
1	616.532,767 381.984,824	2	616.531,325 381.984,451	1.489
2	616.531,325 381.984,451	3	616.545,526 381.364,061	620.553
3	616.545,526 381.364,061	4	616.546,968 381.364,437	1.49
4	616.546,968 381.364,437	1	616.532,767 381.984,824	620.55

**** Lungimile segmentelor sunt determinate în planul de proiecţie Stereo 70 şi sunt rotunjite la 1 milimetru.**
***** Distanţa dintre puncte este formată din segmente cumulate ce sunt mai mici decât valoarea 1 milimetru.**

Extrasul de carte funciară generat prin sistemul informatic integrat al ANCPI conține informațiile din cartea funciară active la data generării. Acesta este valabil în condițiile prevăzute de art. 7 din Legea nr. 455/2001, coroborat cu art. 3 din O.U.G. nr. 41/2016, exclusiv în mediul electronic, pentru activități și procese administrative prevăzute de legislația în vigoare. Valabilitatea poate fi extinsă și în forma fizică a documentului, fără semnătură olografă, cu acceptul expres sau procedural al instituției publice ori entității care a solicitat prezentarea acestui extras.
Verificarea corectitudinii și realității informațiilor conținute de document se poate face la adresa **www.ancpi.ro/verificare**, folosind codul de verificare online disponibil în antet. Codul de verificare este valabil 30 de zile calendaristice de la momentul generării documentului.

Data și ora generării,
04/08/2025, 12:11

Acest document se eliberează gratuit pentru proprietarii imobilelor. Pentru alți solicitanți, costul extrasului este de 25 de lei la ghișeu, respectiv 20 de lei dacă este obținut online prin platforma http://epay.ancpi.ro

ANCPI
AGENȚIA NAȚIONALĂ DE CADASTRU ȘI PUBLICITATE IMOBILIARĂ

Oficiul de Cadastru şi Publicitate Imobiliară PRAHOVA
Biroul de Cadastru şi Publicitate Imobiliară Ploiești

PLOIESTI, Str. Unirii nr. 2, Cod postal 100043, Tel: (0244) 51 95 69, Fax: (0244) 59 22 95

Nr.cerere	**131750**
Ziua	**01**
Luna	**08**
Anul	**2025**

Extras de Plan Cadastral de Carte Funciară pentru Imobil număr cadastral 31395 / UAT Fulga

TEREN Extravilan
Adresa: Jud. Prahova, UAT Fulga

Comuna/Oraş/Municipiu: Fulga

Nr. cadastral	Suprafața măsurată	Observaţii / Referinţe
31395	900	

* Suprafaţa este determinată in planul de proiecţie Stereo 70.

DETALII LINIARE IMOBIL



Incadrare in zonă
scara 1:5000



Date referitoare la teren

Crt	Categoria de folosință	Intra vilan	Suprafaţa (mp)	Tarla	Parcelă	Observaţii / Referinţe
1	arabil	NU	900	36	512/145	
	TOTAL:		**900**			

Date referitoare la construcţii

Crt	Numar	Destinaţie construcţie	Supraf. (mp)	Situaţie juridică	Observaţii / Referinţe
Imobilul nu are in componență construcții					

Lungime Segmente
1) Valorile lungimilor segmentelor sunt obţinute din proiecţie în plan.

Punct început	X / Y	Punct sfârşit	X / Y	Lungime segment (** (m)
1	616.532,767 381.984,824	2	616.531,325 381.984,451	1.489
2	616.531,325 381.984,451	3	616.545,526 381.364,061	620.553
3	616.545,526 381.364,061	4	616.546,968 381.364,437	1.49
4	616.546,968 381.364,437	1	616.532,767 381.984,824	620.55

**** Lungimile segmentelor sunt determinate în planul de proiecţie Stereo 70 şi sunt rotunjite la 1 milimetru.**
***** Distanţa dintre puncte este formată din segmente cumulate ce sunt mai mici decât valoarea 1 milimetru.**

Certific că informațiile din prezentul extras sunt conforme cu datele din planul cadastral de carte funciară al OCPI PRAHOVA la data: 04-08-2025
Situația prezentată poate face obiectul unor modificări ulterioare, in condițiile Legii cadastrului și publicității imobiliare nr. 7/1996, republicată.

Consilier/Inspector de specialitate,

Ancuța-Elena Constantin

Oficiul de Cadastru şi Publicitate Imobiliară PRAHOVA
Biroul de Cadastru şi Publicitate Imobiliară Ploieşti

Nr. cerere	131749
Ziua	01
Luna	08
Anul	2025

Cod verificare
100192386186

EXTRAS DE CARTE FUNCIARĂ
PENTRU INFORMARE

Carte Funciară Nr. 31394 Fulga

A. Partea I. Descrierea imobilului

TEREN Extravilan

Adresa: Jud. Prahova, UAT Fulga

Nr. Crt	Nr. cadastral Nr. topografic	Suprafaţa* (mp)	Observaţii / Referinţe
A1	31394	1.900	Teren neimprejmuit;

B. Partea II. Proprietari şi acte

Înscrieri privitoare la dreptul de proprietate şi alte drepturi reale		Referinţe
131749 / 01/08/2025		
Registrul Cadastral al Imobilelor (UAT Fulga); Act Normativ lg.7/1996 emis de Parlamentul Romaniei;		
B1	Se infiinteaza cartea funciara a imobilului 31394 ca urmare a finalizarii inregistrarii sistematice. Imobilul se gaseste in registrul cadastral al imobilelor sub numarul 8706.	A1
Act Administrativ nr. 81334, din 20/05/1999 emis de CJSDPAT PRAHOVA (TITLU DE PROPRIETATE;);		
B2	Intabulare, drept de PROPRIETATE, dobandit prin Reconstituire, cota actuala 1/1	A1
	1) **IONITĂ RĂDUCANU**	

C. Partea III. SARCINI .

Inscrieri privind dezmembrămintele dreptului de proprietate, drepturi reale de garanţie şi sarcini	Referinţe
NU SUNT	

Anexa Nr. 1 La Partea I

Teren

Nr cadastral	Suprafaţa (mp)*	Observaţii / Referinţe
31394	1.900	

* Suprafaţa este determinată in planul de proiecţie Stereo 70.

DETALII LINIARE IMOBIL



Date referitoare la teren

Nr Crt	Categorie folosinţă	Intra vilan	Suprafaţa (mp)	Tarla	Parcelă	Nr. topo	Observaţii / Referinţe
1	arabil	NU	1.900	36	512/144	-	

Lungime Segmente

1) Valorile lungimilor segmentelor sunt obţinute din proiecţie în plan.

Punct început	X / Y	Punct sfârşit	X / Y	Lungime segment (** (m)
1	616.531,325 381.984,451	2	616.528,28 381.983,665	3.145
2	616.528,28 381.983,665	3	616.542,482 381.363,266	620.562
3	616.542,482 381.363,266	4	616.545,526 381.364,061	3.146
4	616.545,526 381.364,061	1	616.531,325 381.984,451	620.553

**** Lungimile segmentelor sunt determinate în planul de proiecţie Stereo 70 şi sunt rotunjite la 1 milimetru.**
***** Distanţa dintre puncte este formată din segmente cumulate ce sunt mai mici decât valoarea 1 milimetru.**

Extrasul de carte funciară generat prin sistemul informatic integrat al ANCPI conține informațiile din cartea funciară active la data generării. Acesta este valabil în condițiile prevăzute de art. 7 din Legea nr. 455/2001, coroborat cu art. 3 din O.U.G. nr. 41/2016, exclusiv în mediul electronic, pentru activități și procese administrative prevăzute de legislația în vigoare. Valabilitatea poate fi extinsă și în forma fizică a documentului, fără semnătură olografă, cu acceptul expres sau procedural al instituției publice ori entității care a solicitat prezentarea acestui extras.
Verificarea corectitudinii și realității informațiilor conținute de document se poate face la adresa **www.ancpi.ro/verificare**, folosind codul de verificare online disponibil în antet. Codul de verificare este valabil 30 de zile calendaristice de la momentul generării documentului.

Data și ora generării,
04/08/2025, 12:11

Acest document se eliberează gratuit pentru proprietarii imobilelor. Pentru alți solicitanți, costul extrasului este de 25 de lei la ghișeu, respectiv 20 de lei dacă este obținut online prin platforma http://epay.ancpi.ro

Oficiul de Cadastru şi Publicitate Imobiliară PRAHOVA
Biroul de Cadastru şi Publicitate Imobiliară Ploieşti

PLOIESTI, Str. Unirii nr. 2, Cod postal 100043, Tel: (0244) 51 95 69, Fax: (0244) 59 22 95

Nr.cerere	**131749**
Ziua	**01**
Luna	**08**
Anul	**2025**

Extras de Plan Cadastral de Carte Funciară pentru Imobil număr cadastral 31394 / UAT Fulga

TEREN Extravilan
Adresa: Jud. Prahova, UAT Fulga

Comuna/Oraş/Municipiu: Fulga

Nr. cadastral	Suprafaţa măsurată	Observaţii / Referinţe
31394	1900	

* Suprafaţa este determinată in planul de proiecţie Stereo 70.

DETALII LINIARE IMOBIL



Incadrare in zonă
scara 1:5000



Date referitoare la teren

Crt	Categoria de folosință	Intra vilan	Suprafaţa (mp)	Tarla	Parcelă	Observaţii / Referinţe
1	arabil	NU	1.900	36	512/144	
	TOTAL:		**1.900**			

Date referitoare la construcţii

Crt	Numar	Destinaţie construcţie	Supraf. (mp)	Situaţie juridică	Observaţii / Referinţe
Imobilul nu are in componență construcții					

Lungime Segmente
1) Valorile lungimilor segmentelor sunt obţinute din proiecţie în plan.

Punct început	X / Y	Punct sfârşit	X / Y	Lungime segment (** (m)
1	616.531,325 381.984,451	2	616.528,28 381.983,665	3.145
2	616.528,28 381.983,665	3	616.542,482 381.363,266	620.562
3	616.542,482 381.363,266	4	616.545,526 381.364,061	3.146
4	616.545,526 381.364,061	1	616.531,325 381.984,451	620.553

**** Lungimile segmentelor sunt determinate în planul de proiecţie Stereo 70 şi sunt rotunjite la 1 milimetru.**
***** Distanţa dintre puncte este formată din segmente cumulate ce sunt mai mici decât valoarea 1 milimetru.**

Certific că informațiile din prezentul extras sunt conforme cu datele din planul cadastral de carte funciară al OCPI PRAHOVA la data: 04-08-2025
Situația prezentată poate face obiectul unor modificări ulterioare, in condițiile Legii cadastrului și publicității imobiliare nr. 7/1996, republicată.

Consilier/Inspector de specialitate,

Ancuța-Elena Constantin

Oficiul de Cadastru şi Publicitate Imobiliară PRAHOVA
Biroul de Cadastru şi Publicitate Imobiliară Ploieşti

Nr. cerere	131748
Ziua	01
Luna	08
Anul	2025

Cod verificare
100192386185

EXTRAS DE CARTE FUNCIARĂ
PENTRU INFORMARE

Carte Funciară Nr. 31393 Fulga

A. Partea I. Descrierea imobilului

TEREN Extravilan

Adresa: Jud. Prahova, UAT Fulga

Nr. Crt	Nr. cadastral Nr. topografic	Suprafaţa* (mp)	Observaţii / Referinţe
A1	31393	500	Teren neimprejmuit;

B. Partea II. Proprietari şi acte

Înscrieri privitoare la dreptul de proprietate şi alte drepturi reale		Referinţe
131748 / 01/08/2025		
Registrul Cadastral al Imobilelor (UAT Fulga); Act Normativ lg.7/1996 emis de Parlamentul Romaniei;		
B1	Se infiinteaza cartea funciara a imobilului 31393 ca urmare a finalizarii inregistrarii sistematice. Imobilul se gaseste in registrul cadastral al imobilelor sub numarul 8705.	A1
Act Administrativ nr. 78299, din 06/01/1999 emis de CJSDPAT PRAHOVA (TITLU DE PROPRIETATE;);		
B2	Intabulare, drept de PROPRIETATE, dobandit prin Reconstituire, cota actuala 1/1	A1
	1) **STOIAN ŞTEFAN**	

C. Partea III. SARCINI .

Inscrieri privind dezmembrămintele dreptului de proprietate, drepturi reale de garanţie şi sarcini	Referinţe
NU SUNT	

Anexa Nr. 1 La Partea I

Teren

Nr cadastral	Suprafaţa (mp)*	Observaţii / Referinţe
31393	500	

* Suprafaţa este determinată in planul de proiecţie Stereo 70.

DETALII LINIARE IMOBIL



Date referitoare la teren

Nr Crt	Categorie folosinţă	Intra vilan	Suprafaţa (mp)	Tarla	Parcelă	Nr. topo	Observaţii / Referinţe
1	arabil	NU	500	36	512/143	-	

Lungime Segmente

1) Valorile lungimilor segmentelor sunt obţinute din proiecţie în plan.

Punct început	X / Y	Punct sfârşit	X / Y	Lungime segment (** (m)
1	616.528,28 381.983,665	2	616.527,479 381.983,458	0.827
2	616.527,479 381.983,458	3	616.541,681 381.363,057	620.564
3	616.541,681 381.363,057	4	616.542,482 381.363,266	0.828
4	616.542,482 381.363,266	1	616.528,28 381.983,665	620.562

**** Lungimile segmentelor sunt determinate în planul de proiecţie Stereo 70 şi sunt rotunjite la 1 milimetru.**
***** Distanţa dintre puncte este formată din segmente cumulate ce sunt mai mici decât valoarea 1 milimetru.**

Extrasul de carte funciară generat prin sistemul informatic integrat al ANCPI conține informațiile din cartea funciară active la data generării. Acesta este valabil în condițiile prevăzute de art. 7 din Legea nr. 455/2001, coroborat cu art. 3 din O.U.G. nr. 41/2016, exclusiv în mediul electronic, pentru activități și procese administrative prevăzute de legislația în vigoare. Valabilitatea poate fi extinsă și în forma fizică a documentului, fără semnătură olografă, cu acceptul expres sau procedural al instituției publice ori entității care a solicitat prezentarea acestui extras.
Verificarea corectitudinii și realității informațiilor conținute de document se poate face la adresa **www.ancpi.ro/verificare**, folosind codul de verificare online disponibil în antet. Codul de verificare este valabil 30 de zile calendaristice de la momentul generării documentului.

Data și ora generării,
04/08/2025, 12:11

Acest document se eliberează gratuit pentru proprietarii imobilelor. Pentru alți solicitanți, costul extrasului este de 25 de lei la ghișeu, respectiv 20 de lei dacă este obținut online prin platforma http://epay.ancpi.ro

ANCPI
AGENȚIA NAȚIONALĂ DE CADASTRU ȘI PUBLICITATE IMOBILIARĂ

Oficiul de Cadastru şi Publicitate Imobiliară PRAHOVA
Biroul de Cadastru şi Publicitate Imobiliară Ploiești

PLOIESTI, Str. Unirii nr. 2, Cod postal 100043, Tel: (0244) 51 95 69, Fax: (0244) 59 22 95

Nr.cerere	**131748**
Ziua	**01**
Luna	**08**
Anul	**2025**

Extras de Plan Cadastral de Carte Funciară pentru Imobil număr cadastral 31393 / UAT Fulga

TEREN Extravilan
Adresa: Jud. Prahova, UAT Fulga

Comuna/Oraş/Municipiu: Fulga

Nr. cadastral	Suprafața măsurată	Observaţii / Referinţe
31393	500	

* Suprafaţa este determinată in planul de proiecţie Stereo 70.

DETALII LINIARE IMOBIL



Incadrare in zonă
scara 1:5000



Date referitoare la teren

Crt	Categoria de folosință	Intra vilan	Suprafaţa (mp)	Tarla	Parcelă	Observaţii / Referinţe
1	arabil	NU	500	36	512/143	
	TOTAL:		**500**			

Date referitoare la construcţii

Crt	Numar	Destinaţie construcţie	Supraf. (mp)	Situaţie juridică	Observaţii / Referinţe
Imobilul nu are in componență construcții					

Lungime Segmente
1) Valorile lungimilor segmentelor sunt obţinute din proiecţie în plan.

Punct început	X / Y	Punct sfârşit	X / Y	Lungime segment (** (m)
1	616.528,28 381.983,665	2	616.527,479 381.983,458	0.827
2	616.527,479 381.983,458	3	616.541,681 381.363,057	620.564
3	616.541,681 381.363,057	4	616.542,482 381.363,266	0.828
4	616.542,482 381.363,266	1	616.528,28 381.983,665	620.562

**** Lungimile segmentelor sunt determinate în planul de proiecţie Stereo 70 şi sunt rotunjite la 1 milimetru.**
***** Distanţa dintre puncte este formată din segmente cumulate ce sunt mai mici decât valoarea 1 milimetru.**

Certific că informațiile din prezentul extras sunt conforme cu datele din planul cadastral de carte funciară al OCPI PRAHOVA la data: 04-08-2025
Situația prezentată poate face obiectul unor modificări ulterioare, in condițiile Legii cadastrului și publicității imobiliare nr. 7/1996, republicată.

Consilier/Inspector de specialitate,

Ancuța-Elena Constantin

Oficiul de Cadastru şi Publicitate Imobiliară PRAHOVA
Biroul de Cadastru şi Publicitate Imobiliară Ploieşti

Nr. cerere	131747
Ziua	01
Luna	08
Anul	2025

Cod verificare
100192386184

EXTRAS DE CARTE FUNCIARĂ
PENTRU INFORMARE

Carte Funciară Nr. 31392 Fulga

A. Partea I. Descrierea imobilului

TEREN Extravilan

Adresa: Jud. Prahova, UAT Fulga

Nr. Crt	Nr. cadastral Nr. topografic	Suprafaţa* (mp)	Observaţii / Referinţe
A1	31392	1.300	Teren neimprejmuit;

B. Partea II. Proprietari şi acte

Înscrieri privitoare la dreptul de proprietate şi alte drepturi reale		Referinţe
131747 / 01/08/2025		
Registrul Cadastral al Imobilelor (UAT Fulga); Act Normativ lg.7/1996 emis de Parlamentul Romaniei;		
B1	Se infiinteaza cartea funciara a imobilului 31392 ca urmare a finalizarii inregistrarii sistematice. Imobilul se gaseste in registrul cadastral al imobilelor sub numarul 8704.	A1
Act Administrativ nr. 78261, din 06/01/1999 emis de CJSDPAT PRAHOVA (TITLU DE PROPRIETATE;);		
B2	Intabulare, drept de PROPRIETATE, dobandit prin Reconstituire, cota actuala 1/1	A1
	1) **DINU ILINCA** 2) **CĂLUGĂREANU ION**	

C. Partea III. SARCINI .

Inscrieri privind dezmembrămintele dreptului de proprietate, drepturi reale de garanţie şi sarcini	Referinţe
NU SUNT	

Anexa Nr. 1 La Partea I

Teren

Nr cadastral	Suprafaţa (mp)*	Observaţii / Referinţe
31392	1.300	

* Suprafaţa este determinată in planul de proiecţie Stereo 70.

DETALII LINIARE IMOBIL



Date referitoare la teren

Nr Crt	Categorie folosinţă	Intra vilan	Suprafaţa (mp)	Tarla	Parcelă	Nr. topo	Observaţii / Referinţe
1	arabil	NU	1.300	36	512/142	-	

Lungime Segmente

1) Valorile lungimilor segmentelor sunt obţinute din proiecţie în plan.

Punct început	X / Y	Punct sfârşit	X / Y	Lungime segment (** (m)
1	616.527,479 381.983,458	2	616.525,396 381.982,92	2.151
2	616.525,396 381.982,92	3	616.539,598 381.362,513	620.57
3	616.539,598 381.362,513	4	616.541,681 381.363,057	2.153
4	616.541,681 381.363,057	1	616.527,479 381.983,458	620.564

**** Lungimile segmentelor sunt determinate în planul de proiecţie Stereo 70 şi sunt rotunjite la 1 milimetru.**
***** Distanţa dintre puncte este formată din segmente cumulate ce sunt mai mici decât valoarea 1 milimetru.**

Extrasul de carte funciară generat prin sistemul informatic integrat al ANCPI conține informațiile din cartea funciară active la data generării. Acesta este valabil în condițiile prevăzute de art. 7 din Legea nr. 455/2001, coroborat cu art. 3 din O.U.G. nr. 41/2016, exclusiv în mediul electronic, pentru activități și procese administrative prevăzute de legislația în vigoare. Valabilitatea poate fi extinsă și în forma fizică a documentului, fără semnătură olografă, cu acceptul expres sau procedural al instituției publice ori entității care a solicitat prezentarea acestui extras.
Verificarea corectitudinii și realității informațiilor conținute de document se poate face la adresa **www.ancpi.ro/verificare**, folosind codul de verificare online disponibil în antet. Codul de verificare este valabil 30 de zile calendaristice de la momentul generării documentului.

Data și ora generării,
04/08/2025, 12:11

Acest document se eliberează gratuit pentru proprietarii imobilelor. Pentru alți solicitanți, costul extrasului este de 25 de lei la ghișeu, respectiv 20 de lei dacă este obținut online prin platforma http://epay.ancpi.ro

ANCPI
AGENȚIA NAȚIONALĂ DE CADASTRU ȘI PUBLICITATE IMOBILIARĂ

Oficiul de Cadastru şi Publicitate Imobiliară PRAHOVA
Biroul de Cadastru şi Publicitate Imobiliară Ploiești

PLOIESTI, Str. Unirii nr. 2, Cod postal 100043, Tel: (0244) 51 95 69, Fax: (0244) 59 22 95

Nr.cerere	**131747**
Ziua	**01**
Luna	**08**
Anul	**2025**

Extras de Plan Cadastral de Carte Funciară pentru Imobil număr cadastral 31392 / UAT Fulga

TEREN Extravilan
Adresa: Jud. Prahova, UAT Fulga

Comuna/Oraş/Municipiu: Fulga

Nr. cadastral	Suprafața măsurată	Observaţii / Referinţe
31392	1300	

* Suprafaţa este determinată in planul de proiecţie Stereo 70.

DETALII LINIARE IMOBIL



Incadrare in zonă
scara 1:5000



Date referitoare la teren

Crt	Categoria de folosință	Intra vilan	Suprafaţa (mp)	Tarla	Parcelă	Observaţii / Referinţe
1	arabil	NU	1.300	36	512/142	
	TOTAL:		**1.300**			

Date referitoare la construcţii

Crt	Numar	Destinaţie construcţie	Supraf. (mp)	Situaţie juridică	Observaţii / Referinţe
Imobilul nu are in componență construcții					

Lungime Segmente
1) Valorile lungimilor segmentelor sunt obţinute din proiecţie în plan.

Punct început	X / Y	Punct sfârşit	X / Y	Lungime segment (** (m)
1	616.527,479 381.983,458	2	616.525,396 381.982,92	2.151
2	616.525,396 381.982,92	3	616.539,598 381.362,513	620.57
3	616.539,598 381.362,513	4	616.541,681 381.363,057	2.153
4	616.541,681 381.363,057	1	616.527,479 381.983,458	620.564

**** Lungimile segmentelor sunt determinate în planul de proiecţie Stereo 70 şi sunt rotunjite la 1 milimetru.**
***** Distanţa dintre puncte este formată din segmente cumulate ce sunt mai mici decât valoarea 1 milimetru.**

Certific că informațiile din prezentul extras sunt conforme cu datele din planul cadastral de carte funciară al OCPI PRAHOVA la data: 04-08-2025
Situația prezentată poate face obiectul unor modificări ulterioare, in condițiile Legii cadastrului și publicității imobiliare nr. 7/1996, republicată.

Consilier/Inspector de specialitate,

Ancuța-Elena Constantin

Oficiul de Cadastru şi Publicitate Imobiliară PRAHOVA
Biroul de Cadastru şi Publicitate Imobiliară Ploieşti

Nr. cerere	131746
Ziua	01
Luna	08
Anul	2025

Cod verificare
100192386183

EXTRAS DE CARTE FUNCIARĂ
PENTRU INFORMARE

Carte Funciară Nr. 31391 Fulga

A. Partea I. Descrierea imobilului

TEREN Extravilan

Adresa: Jud. Prahova, UAT Fulga

Nr. Crt	Nr. cadastral Nr. topografic	Suprafaţa* (mp)	Observaţii / Referinţe
A1	31391	1.000	Teren neimprejmuit;

B. Partea II. Proprietari şi acte

Înscrieri privitoare la dreptul de proprietate şi alte drepturi reale		Referinţe
131746 / 01/08/2025		
Registrul Cadastral al Imobilelor (UAT Fulga); Act Normativ lg.7/1996 emis de Parlamentul Romaniei;		
B1	Se infiinteaza cartea funciara a imobilului 31391 ca urmare a finalizarii inregistrarii sistematice. Imobilul se gaseste in registrul cadastral al imobilelor sub numarul 8703.	A1
Act Administrativ nr. 81383, din 14/06/1999 emis de CJSDPAT PRAHOVA (TITLU DE PROPRIETATE;);		
B2	Intabulare, drept de PROPRIETATE, dobandit prin Reconstituire, cota actuala 1/1	A1
	1) **TĂNASE STEFAN** 2) **CĂLUGĂREANU FĂNIA** 3) **TĂNASE PERICLIE** 4) **NITU DUMITRU**	

C. Partea III. SARCINI .

Inscrieri privind dezmembrămintele dreptului de proprietate, drepturi reale de garanţie şi sarcini	Referinţe
NU SUNT	

Anexa Nr. 1 La Partea I

Teren

Nr cadastral	Suprafaţa (mp)*	Observaţii / Referinţe
31391	1.000	

* Suprafaţa este determinată in planul de proiecţie Stereo 70.

DETALII LINIARE IMOBIL



Date referitoare la teren

Nr Crt	Categorie folosinţă	Intra vilan	Suprafaţa (mp)	Tarla	Parcelă	Nr. topo	Observaţii / Referinţe
1	arabil	NU	1.000	36	512/141	-	

Lungime Segmente

1) Valorile lungimilor segmentelor sunt obţinute din proiecţie în plan.

Punct început	X / Y	Punct sfârşit	X / Y	Lungime segment (** (m)
1	616.525,396 381.982,92	2	616.523,794 381.982,506	1.655
2	616.523,794 381.982,506	3	616.537,995 381.362,095	620.574
3	616.537,995 381.362,095	4	616.539,598 381.362,513	1.657
4	616.539,598 381.362,513	1	616.525,396 381.982,92	620.57

**** Lungimile segmentelor sunt determinate în planul de proiecţie Stereo 70 şi sunt rotunjite la 1 milimetru.**
***** Distanţa dintre puncte este formată din segmente cumulate ce sunt mai mici decât valoarea 1 milimetru.**

Extrasul de carte funciară generat prin sistemul informatic integrat al ANCPI conține informațiile din cartea funciară active la data generării. Acesta este valabil în condițiile prevăzute de art. 7 din Legea nr. 455/2001, coroborat cu art. 3 din O.U.G. nr. 41/2016, exclusiv în mediul electronic, pentru activități și procese administrative prevăzute de legislația în vigoare. Valabilitatea poate fi extinsă și în forma fizică a documentului, fără semnătură olografă, cu acceptul expres sau procedural al instituției publice ori entității care a solicitat prezentarea acestui extras.
Verificarea corectitudinii și realității informațiilor conținute de document se poate face la adresa **www.ancpi.ro/verificare**, folosind codul de verificare online disponibil în antet. Codul de verificare este valabil 30 de zile calendaristice de la momentul generării documentului.

Data și ora generării,
04/08/2025, 12:11

Acest document se eliberează gratuit pentru proprietarii imobilelor. Pentru alți solicitanți, costul extrasului este de 25 de lei la ghișeu, respectiv 20 de lei dacă este obținut online prin platforma http://epay.ancpi.ro

Oficiul de Cadastru şi Publicitate Imobiliară PRAHOVA
Biroul de Cadastru şi Publicitate Imobiliară Ploieşti

PLOIESTI, Str. Unirii nr. 2, Cod postal 100043, Tel: (0244) 51 95 69, Fax: (0244) 59 22 95

Nr.cerere	**131746**
Ziua	**01**
Luna	**08**
Anul	**2025**

Extras de Plan Cadastral de Carte Funciară pentru Imobil număr cadastral 31391 / UAT Fulga

TEREN Extravilan
Adresa: Jud. Prahova, UAT Fulga

Comuna/Oraş/Municipiu: Fulga

Nr. cadastral	Suprafaţa măsurată	Observaţii / Referinţe
31391	1000	

* Suprafaţa este determinată in planul de proiecţie Stereo 70.

DETALII LINIARE IMOBIL



Incadrare in zonă
scara 1:5000



Date referitoare la teren

Crt	Categoria de folosință	Intra vilan	Suprafaţa (mp)	Tarla	Parcelă	Observaţii / Referinţe
1	arabil	NU	1.000	36	512/141	
	TOTAL:		**1.000**			

Date referitoare la construcţii

Crt	Numar	Destinaţie construcţie	Supraf. (mp)	Situaţie juridică	Observaţii / Referinţe
Imobilul nu are in componență construcții					

Lungime Segmente
1) Valorile lungimilor segmentelor sunt obţinute din proiecţie în plan.

Punct început	X / Y	Punct sfârşit	X / Y	Lungime segment (** (m)
1	616.525,396 381.982,92	2	616.523,794 381.982,506	1.655
2	616.523,794 381.982,506	3	616.537,995 381.362,095	620.574
3	616.537,995 381.362,095	4	616.539,598 381.362,513	1.657
4	616.539,598 381.362,513	1	616.525,396 381.982,92	620.57

**** Lungimile segmentelor sunt determinate în planul de proiecţie Stereo 70 şi sunt rotunjite la 1 milimetru.**
***** Distanţa dintre puncte este formată din segmente cumulate ce sunt mai mici decât valoarea 1 milimetru.**

Certific că informațiile din prezentul extras sunt conforme cu datele din planul cadastral de carte funciară al OCPI PRAHOVA la data: 04-08-2025
Situația prezentată poate face obiectul unor modificări ulterioare, in condițiile Legii cadastrului și publicității imobiliare nr. 7/1996, republicată.

Consilier/Inspector de specialitate,

Ancuța-Elena Constantin

Oficiul de Cadastru şi Publicitate Imobiliară PRAHOVA
Biroul de Cadastru şi Publicitate Imobiliară Ploieşti

Nr. cerere	131745
Ziua	01
Luna	08
Anul	2025

Cod verificare
100192386182

EXTRAS DE CARTE FUNCIARĂ
PENTRU INFORMARE

Carte Funciară Nr. 31390 Fulga

A. Partea I. Descrierea imobilului

TEREN Extravilan

Adresa: Jud. Prahova, UAT Fulga

Nr. Crt	Nr. cadastral Nr. topografic	Suprafaţa* (mp)	Observaţii / Referinţe
A1	31390	1.800	Teren neimprejmuit;

B. Partea II. Proprietari şi acte

Înscrieri privitoare la dreptul de proprietate şi alte drepturi reale		Referinţe
131745 / 01/08/2025		
Registrul Cadastral al Imobilelor (UAT Fulga); Act Normativ lg.7/1996 emis de Parlamentul Romaniei;		
B1	Se infiinteaza cartea funciara a imobilului 31390 ca urmare a finalizarii inregistrarii sistematice. Imobilul se gaseste in registrul cadastral al imobilelor sub numarul 8702.	A1
Act Administrativ nr. 78256, din 06/01/1999 emis de CJSDPAT PRAHOVA (TITLU DE PROPRIETATE; ATENTIE: Probleme de interpretare/preluare existente pe versoul titlului);		
B2	Intabulare, drept de PROPRIETATE, dobandit prin Reconstituire, cota actuala 1/1	A1
	1) **ENACHE IOANA**	

C. Partea III. SARCINI .

Inscrieri privind dezmembrămintele dreptului de proprietate, drepturi reale de garanţie şi sarcini	Referinţe
NU SUNT	

Anexa Nr. 1 La Partea I

Teren

Nr cadastral	Suprafaţa (mp)*	Observaţii / Referinţe
31390	1.800	

* Suprafaţa este determinată in planul de proiecţie Stereo 70.

DETALII LINIARE IMOBIL



Date referitoare la teren

Nr Crt	Categorie folosinţă	Intra vilan	Suprafaţa (mp)	Tarla	Parcelă	Nr. topo	Observaţii / Referinţe
1	arabil	NU	1.800	36	512/140	-	

Lungime Segmente

1) Valorile lungimilor segmentelor sunt obţinute din proiecţie în plan.

Punct început	X / Y	Punct sfârşit	X / Y	Lungime segment (** (m)
1	616.537,995 381.362,095	2	616.523,794 381.982,506	620.574
2	616.523,794 381.982,506	3	616.520,909 381.981,762	2.979
3	616.520,909 381.981,762	4	616.535,111 381.361,342	620.583
4	616.535,111 381.361,342	1	616.537,995 381.362,095	2.981

**** Lungimile segmentelor sunt determinate în planul de proiecţie Stereo 70 şi sunt rotunjite la 1 milimetru.**
***** Distanţa dintre puncte este formată din segmente cumulate ce sunt mai mici decât valoarea 1 milimetru.**

Extrasul de carte funciară generat prin sistemul informatic integrat al ANCPI conține informațiile din cartea funciară active la data generării. Acesta este valabil în condițiile prevăzute de art. 7 din Legea nr. 455/2001, coroborat cu art. 3 din O.U.G. nr. 41/2016, exclusiv în mediul electronic, pentru activități și procese administrative prevăzute de legislația în vigoare. Valabilitatea poate fi extinsă și în forma fizică a documentului, fără semnătură olografă, cu acceptul expres sau procedural al instituției publice ori entității care a solicitat prezentarea acestui extras.
Verificarea corectitudinii și realității informațiilor conținute de document se poate face la adresa **www.ancpi.ro/verificare**, folosind codul de verificare online disponibil în antet. Codul de verificare este valabil 30 de zile calendaristice de la momentul generării documentului.

Data și ora generării,
04/08/2025, 12:11

Acest document se eliberează gratuit pentru proprietarii imobilelor. Pentru alți solicitanți, costul extrasului este de 25 de lei la ghișeu, respectiv 20 de lei dacă este obținut online prin platforma http://epay.ancpi.ro

Oficiul de Cadastru şi Publicitate Imobiliară PRAHOVA
Biroul de Cadastru şi Publicitate Imobiliară Ploieşti

PLOIESTI, Str. Unirii nr. 2, Cod postal 100043, Tel: (0244) 51 95 69, Fax: (0244) 59 22 95

Nr.cerere	**131745**
Ziua	**01**
Luna	**08**
Anul	**2025**

Extras de Plan Cadastral de Carte Funciară pentru Imobil număr cadastral 31390 / UAT Fulga

TEREN Extravilan
Adresa: Jud. Prahova, UAT Fulga

Comuna/Oraş/Municipiu: Fulga

Nr. cadastral	Suprafaţa măsurată	Observaţii / Referinţe
31390	1800	

* Suprafaţa este determinată in planul de proiecţie Stereo 70.

DETALII LINIARE IMOBIL



Incadrare in zonă
scara 1:5000



Date referitoare la teren

Crt	Categoria de folosință	Intra vilan	Suprafaţa (mp)	Tarla	Parcelă	Observaţii / Referinţe
1	arabil	NU	1.800	36	512/140	
	TOTAL:		**1.800**			

Date referitoare la construcţii

Crt	Numar	Destinaţie construcţie	Supraf. (mp)	Situaţie juridică	Observaţii / Referinţe
Imobilul nu are in componență construcții					

Lungime Segmente
1) Valorile lungimilor segmentelor sunt obţinute din proiecţie în plan.

Punct început	X / Y	Punct sfârşit	X / Y	Lungime segment (** (m)
1	616.537,995 381.362,095	2	616.523,794 381.982,506	620.574
2	616.523,794 381.982,506	3	616.520,909 381.981,762	2.979
3	616.520,909 381.981,762	4	616.535,111 381.361,342	620.583
4	616.535,111 381.361,342	1	616.537,995 381.362,095	2.981

**** Lungimile segmentelor sunt determinate în planul de proiecţie Stereo 70 şi sunt rotunjite la 1 milimetru.**
***** Distanţa dintre puncte este formată din segmente cumulate ce sunt mai mici decât valoarea 1 milimetru.**

Certific că informațiile din prezentul extras sunt conforme cu datele din planul cadastral de carte funciară al OCPI PRAHOVA la data: 04-08-2025
Situația prezentată poate face obiectul unor modificări ulterioare, in condițiile Legii cadastrului și publicității imobiliare nr. 7/1996, republicată.

Consilier/Inspector de specialitate,

Ancuța-Elena Constantin

Oficiul de Cadastru şi Publicitate Imobiliară PRAHOVA
Biroul de Cadastru şi Publicitate Imobiliară Ploieşti

Nr. cerere	131744
Ziua	01
Luna	08
Anul	2025

Cod verificare
100192386181

EXTRAS DE CARTE FUNCIARĂ
PENTRU INFORMARE

Carte Funciară Nr. 31389 Fulga

A. Partea I. Descrierea imobilului

TEREN Extravilan

Adresa: Jud. Prahova, UAT Fulga

Nr. Crt	Nr. cadastral Nr. topografic	Suprafaţa* (mp)	Observaţii / Referinţe
A1	31389	800	Teren neimprejmuit;

B. Partea II. Proprietari şi acte

Înscrieri privitoare la dreptul de proprietate şi alte drepturi reale		Referinţe
131744 / 01/08/2025		
Registrul Cadastral al Imobilelor (UAT Fulga); Act Normativ lg.7/1996 emis de Parlamentul Romaniei;		
B1	Se infiinteaza cartea funciara a imobilului 31389 ca urmare a finalizarii inregistrarii sistematice. Imobilul se gaseste in registrul cadastral al imobilelor sub numarul 8701.	A1
Act Notarial nr. 66, din 28/06/2023 emis de NP ILIE LOREDANA IONELA (CERTIFICAT DE MOSTENITOR;);		
B2	Intabulare, drept de PROPRIETATE, dobandit prin Succesiune, cota actuala 1/2	A1
	1) **BARBU MARIA**	
B3	Intabulare, drept de PROPRIETATE, dobandit prin Succesiune, cota actuala 1/2	A1
	1) **BARBU MARIN**	

C. Partea III. SARCINI .

Inscrieri privind dezmembrămintele dreptului de proprietate, drepturi reale de garanţie şi sarcini	Referinţe
NU SUNT	

Anexa Nr. 1 La Partea I

Teren

Nr cadastral	Suprafaţa (mp)*	Observaţii / Referinţe
31389	800	

* Suprafaţa este determinată in planul de proiecţie Stereo 70.

DETALII LINIARE IMOBIL



Date referitoare la teren

Nr Crt	Categorie folosinţă	Intra vilan	Suprafaţa (mp)	Tarla	Parcelă	Nr. topo	Observaţii / Referinţe
1	arabil	NU	800	36	512/139	-	

Lungime Segmente
1) Valorile lungimilor segmentelor sunt obţinute din proiecţie în plan.

Punct început	X / Y	Punct sfârşit	X / Y	Lungime segment (** (m)
1	616.535,111 381.361,342	2	616.520,909 381.981,762	620.583
2	616.520,909 381.981,762	3	616.519,627 381.981,431	1.324
3	616.519,627 381.981,431	4	616.533,829 381.361,008	620.586
4	616.533,829 381.361,008	1	616.535,111 381.361,342	1.325

**** Lungimile segmentelor sunt determinate în planul de proiecţie Stereo 70 şi sunt rotunjite la 1 milimetru.**
***** Distanţa dintre puncte este formată din segmente cumulate ce sunt mai mici decât valoarea 1 milimetru.**

Extrasul de carte funciară generat prin sistemul informatic integrat al ANCPI conține informațiile din cartea funciară active la data generării. Acesta este valabil în condițiile prevăzute de art. 7 din Legea nr. 455/2001, coroborat cu art. 3 din O.U.G. nr. 41/2016, exclusiv în mediul electronic, pentru activități și procese administrative prevăzute de legislația în vigoare. Valabilitatea poate fi extinsă și în forma fizică a documentului, fără semnătură olografă, cu acceptul expres sau procedural al instituției publice ori entității care a solicitat prezentarea acestui extras.
Verificarea corectitudinii și realității informațiilor conținute de document se poate face la adresa **www.ancpi.ro/verificare**, folosind codul de verificare online disponibil în antet. Codul de verificare este valabil 30 de zile calendaristice de la momentul generării documentului.

Data și ora generării,
04/08/2025, 12:11

Acest document se eliberează gratuit pentru proprietarii imobilelor. Pentru alți solicitanți, costul extrasului este de 25 de lei la ghișeu, respectiv 20 de lei dacă este obținut online prin platforma http://epay.ancpi.ro

Oficiul de Cadastru şi Publicitate Imobiliară PRAHOVA
Biroul de Cadastru şi Publicitate Imobiliară Ploieşti

PLOIESTI, Str. Unirii nr. 2, Cod postal 100043, Tel: (0244) 51 95 69, Fax: (0244) 59 22 95

Nr.cerere	**131744**
Ziua	**01**
Luna	**08**
Anul	**2025**

Extras de Plan Cadastral de Carte Funciară pentru Imobil număr cadastral 31389 / UAT Fulga

TEREN Extravilan
Adresa: Jud. Prahova, UAT Fulga

Comuna/Oraş/Municipiu: Fulga

Nr. cadastral	Suprafaţa măsurată	Observaţii / Referinţe
31389	800	

* Suprafaţa este determinată in planul de proiecţie Stereo 70.

DETALII LINIARE IMOBIL



Incadrare in zonă
scara 1:5000



Date referitoare la teren

Crt	Categoria de folosință	Intra vilan	Suprafaţa (mp)	Tarla	Parcelă	Observaţii / Referinţe
1	arabil	NU	800	36	512/139	
	TOTAL:		**800**			

Date referitoare la construcţii

Crt	Numar	Destinaţie construcţie	Supraf. (mp)	Situaţie juridică	Observaţii / Referinţe
Imobilul nu are in componență construcții					

Lungime Segmente
1) Valorile lungimilor segmentelor sunt obţinute din proiecţie în plan.

Punct început	X / Y	Punct sfârşit	X / Y	Lungime segment (** (m)
1	616.535,111 381.361,342	2	616.520,909 381.981,762	620.583
2	616.520,909 381.981,762	3	616.519,627 381.981,431	1.324
3	616.519,627 381.981,431	4	616.533,829 381.361,008	620.586
4	616.533,829 381.361,008	1	616.535,111 381.361,342	1.325

**** Lungimile segmentelor sunt determinate în planul de proiecţie Stereo 70 şi sunt rotunjite la 1 milimetru.**
***** Distanţa dintre puncte este formată din segmente cumulate ce sunt mai mici decât valoarea 1 milimetru.**

Certific că informațiile din prezentul extras sunt conforme cu datele din planul cadastral de carte funciară al OCPI PRAHOVA la data: 04-08-2025
Situația prezentată poate face obiectul unor modificări ulterioare, in condițiile Legii cadastrului și publicității imobiliare nr. 7/1996, republicată.

Consilier/Inspector de specialitate,

Ancuța-Elena Constantin

Oficiul de Cadastru şi Publicitate Imobiliară PRAHOVA
Biroul de Cadastru şi Publicitate Imobiliară Ploieşti

Nr. cerere	131743
Ziua	01
Luna	08
Anul	2025

Cod verificare
100192386180

EXTRAS DE CARTE FUNCIARĂ
PENTRU INFORMARE

Carte Funciară Nr. 31388 Fulga

A. Partea I. Descrierea imobilului

TEREN Extravilan

Adresa: Jud. Prahova, UAT Fulga

Nr. Crt	Nr. cadastral Nr. topografic	Suprafaţa* (mp)	Observaţii / Referinţe
A1	31388	900	Teren neimprejmuit;

B. Partea II. Proprietari şi acte

Înscrieri privitoare la dreptul de proprietate şi alte drepturi reale		Referinţe
131743 / 01/08/2025		
Registrul Cadastral al Imobilelor (UAT Fulga); Act Normativ lg.7/1996 emis de Parlamentul Romaniei;		
B1	Se infiinteaza cartea funciara a imobilului 31388 ca urmare a finalizarii inregistrarii sistematice. Imobilul se gaseste in registrul cadastral al imobilelor sub numarul 8700.	A1
Act Notarial nr. 101, din 03/12/2009 emis de BNP HURDUC PETRE-VIOREL (CERTIFICAT DE MOSTENITOR; CU ACT DE PARTAJ VOLUNTAR);		
B2	Intabulare, drept de PROPRIETATE, dobandit prin Succesiune, cota actuala 1/1	A1
	1) **CORCIU VALENTIN**	

C. Partea III. SARCINI .

Inscrieri privind dezmembrămintele dreptului de proprietate, drepturi reale de garanţie şi sarcini	Referinţe
NU SUNT	

Anexa Nr. 1 La Partea I

Teren

Nr cadastral	Suprafaţa (mp)*	Observaţii / Referinţe
31388	900	

* Suprafaţa este determinată in planul de proiecţie Stereo 70.

DETALII LINIARE IMOBIL



Date referitoare la teren

Nr Crt	Categorie folosinţă	Intra vilan	Suprafaţa (mp)	Tarla	Parcelă	Nr. topo	Observaţii / Referinţe
1	arabil	NU	900	36	512/138	-	

Lungime Segmente
1) Valorile lungimilor segmentelor sunt obţinute din proiecţie în plan.

Punct început	X / Y	Punct sfârşit	X / Y	Lungime segment (** (m)
1	616.519,627 381.981,431	2	616.518,185 381.981,058	1.489
2	616.518,185 381.981,058	3	616.532,387 381.360,631	620.59
3	616.532,387 381.360,631	4	616.533,829 381.361,008	1.49
4	616.533,829 381.361,008	1	616.519,627 381.981,431	620.586

**** Lungimile segmentelor sunt determinate în planul de proiecţie Stereo 70 şi sunt rotunjite la 1 milimetru.**
***** Distanţa dintre puncte este formată din segmente cumulate ce sunt mai mici decât valoarea 1 milimetru.**

Extrasul de carte funciară generat prin sistemul informatic integrat al ANCPI conține informațiile din cartea funciară active la data generării. Acesta este valabil în condițiile prevăzute de art. 7 din Legea nr. 455/2001, coroborat cu art. 3 din O.U.G. nr. 41/2016, exclusiv în mediul electronic, pentru activități și procese administrative prevăzute de legislația în vigoare. Valabilitatea poate fi extinsă și în forma fizică a documentului, fără semnătură olografă, cu acceptul expres sau procedural al instituției publice ori entității care a solicitat prezentarea acestui extras.
Verificarea corectitudinii și realității informațiilor conținute de document se poate face la adresa **www.ancpi.ro/verificare**, folosind codul de verificare online disponibil în antet. Codul de verificare este valabil 30 de zile calendaristice de la momentul generării documentului.

Data și ora generării,
04/08/2025, 12:11

Acest document se eliberează gratuit pentru proprietarii imobilelor. Pentru alți solicitanți, costul extrasului este de 25 de lei la ghișeu, respectiv 20 de lei dacă este obținut online prin platforma http://epay.ancpi.ro

ANCPI
AGENȚIA NAȚIONALĂ DE CADASTRU ȘI PUBLICITATE IMOBILIARĂ

Oficiul de Cadastru şi Publicitate Imobiliară PRAHOVA
Biroul de Cadastru şi Publicitate Imobiliară Ploiești

PLOIESTI, Str. Unirii nr. 2, Cod postal 100043, Tel: (0244) 51 95 69, Fax: (0244) 59 22 95

Nr.cerere	**131743**
Ziua	**01**
Luna	**08**
Anul	**2025**

Extras de Plan Cadastral de Carte Funciară pentru Imobil număr cadastral 31388 / UAT Fulga

TEREN Extravilan
Adresa: Jud. Prahova, UAT Fulga

Comuna/Oraş/Municipiu: Fulga

Nr. cadastral	Suprafața măsurată	Observaţii / Referinţe
31388	900	

* Suprafaţa este determinată in planul de proiecţie Stereo 70.

DETALII LINIARE IMOBIL



Incadrare in zonă
scara 1:5000



Date referitoare la teren

Crt	Categoria de folosință	Intra vilan	Suprafaţa (mp)	Tarla	Parcelă	Observaţii / Referinţe
1	arabil	NU	900	36	512/138	
	TOTAL:		**900**			

Date referitoare la construcţii

Crt	Numar	Destinaţie construcţie	Supraf. (mp)	Situaţie juridică	Observaţii / Referinţe
Imobilul nu are in componență construcții					

Lungime Segmente
1) Valorile lungimilor segmentelor sunt obţinute din proiecţie în plan.

Punct început	X / Y	Punct sfârşit	X / Y	Lungime segment (** (m)
1	616.519,627 381.981,431	2	616.518,185 381.981,058	1.489
2	616.518,185 381.981,058	3	616.532,387 381.360,631	620.59
3	616.532,387 381.360,631	4	616.533,829 381.361,008	1.49
4	616.533,829 381.361,008	1	616.519,627 381.981,431	620.586

**** Lungimile segmentelor sunt determinate în planul de proiecţie Stereo 70 şi sunt rotunjite la 1 milimetru.**
***** Distanţa dintre puncte este formată din segmente cumulate ce sunt mai mici decât valoarea 1 milimetru.**

Certific că informațiile din prezentul extras sunt conforme cu datele din planul cadastral de carte funciară al OCPI PRAHOVA la data: 04-08-2025
Situația prezentată poate face obiectul unor modificări ulterioare, in condițiile Legii cadastrului și publicității imobiliare nr. 7/1996, republicată.

Consilier/Inspector de specialitate,

Ancuța-Elena Constantin

Oficiul de Cadastru şi Publicitate Imobiliară PRAHOVA
Biroul de Cadastru şi Publicitate Imobiliară Ploieşti

Nr. cerere	131742
Ziua	01
Luna	08
Anul	2025

Cod verificare
100192386179

EXTRAS DE CARTE FUNCIARĂ
PENTRU INFORMARE

Carte Funciară Nr. 31387 Fulga

A. Partea I. Descrierea imobilului

TEREN Extravilan

Adresa: Jud. Prahova, UAT Fulga

Nr. Crt	Nr. cadastral Nr. topografic	Suprafaţa* (mp)	Observaţii / Referinţe
A1	31387	700	Teren neimprejmuit;

B. Partea II. Proprietari şi acte

Înscrieri privitoare la dreptul de proprietate şi alte drepturi reale		Referinţe
131742 / 01/08/2025		
Registrul Cadastral al Imobilelor (UAT Fulga); Act Normativ lg.7/1996 emis de Parlamentul Romaniei;		
B1	Se infiinteaza cartea funciara a imobilului 31387 ca urmare a finalizarii inregistrarii sistematice. Imobilul se gaseste in registrul cadastral al imobilelor sub numarul 8699.	A1
Act Administrativ nr. 83043, din 26/10/1999 emis de CJSDPAT PRAHOVA (TITLU DE PROPRIETATE;);		
B2	Intabulare, drept de PROPRIETATE, dobandit prin Reconstituire, cota actuala 1/1	A1
	1) **TUDORIE GHEORGHE**	

C. Partea III. SARCINI .

Inscrieri privind dezmembrămintele dreptului de proprietate, drepturi reale de garanţie şi sarcini	Referinţe
NU SUNT	

Anexa Nr. 1 La Partea I

Teren

Nr cadastral	Suprafaţa (mp)*	Observaţii / Referinţe
31387	700	

* Suprafaţa este determinată in planul de proiecţie Stereo 70.

DETALII LINIARE IMOBIL



Date referitoare la teren

Nr Crt	Categorie folosinţă	Intra vilan	Suprafaţa (mp)	Tarla	Parcelă	Nr. topo	Observaţii / Referinţe
1	arabil	NU	700	36	512/137	-	

Lungime Segmente
1) Valorile lungimilor segmentelor sunt obţinute din proiecţie în plan.

Punct început	X / Y	Punct sfârşit	X / Y	Lungime segment (** (m)
1	616.518,185 381.981,058	2	616.517,064 381.980,769	1.158
2	616.517,064 381.980,769	3	616.531,266 381.360,339	620.593
3	616.531,266 381.360,339	4	616.532,387 381.360,631	1.158
4	616.532,387 381.360,631	1	616.518,185 381.981,058	620.59

**** Lungimile segmentelor sunt determinate în planul de proiecţie Stereo 70 şi sunt rotunjite la 1 milimetru.**
***** Distanţa dintre puncte este formată din segmente cumulate ce sunt mai mici decât valoarea 1 milimetru.**

Extrasul de carte funciară generat prin sistemul informatic integrat al ANCPI conține informațiile din cartea funciară active la data generării. Acesta este valabil în condițiile prevăzute de art. 7 din Legea nr. 455/2001, coroborat cu art. 3 din O.U.G. nr. 41/2016, exclusiv în mediul electronic, pentru activități și procese administrative prevăzute de legislația în vigoare. Valabilitatea poate fi extinsă și în forma fizică a documentului, fără semnătură olografă, cu acceptul expres sau procedural al instituției publice ori entității care a solicitat prezentarea acestui extras.
Verificarea corectitudinii și realității informațiilor conținute de document se poate face la adresa **www.ancpi.ro/verificare**, folosind codul de verificare online disponibil în antet. Codul de verificare este valabil 30 de zile calendaristice de la momentul generării documentului.

Data și ora generării,
04/08/2025, 12:11

Acest document se eliberează gratuit pentru proprietarii imobilelor. Pentru alți solicitanți, costul extrasului este de 25 de lei la ghișeu, respectiv 20 de lei dacă este obținut online prin platforma http://epay.ancpi.ro

Oficiul de Cadastru şi Publicitate Imobiliară PRAHOVA
Biroul de Cadastru şi Publicitate Imobiliară Ploieşti

PLOIESTI, Str. Unirii nr. 2, Cod postal 100043, Tel: (0244) 51 95 69, Fax: (0244) 59 22 95

Nr.cerere	**131742**
Ziua	**01**
Luna	**08**
Anul	**2025**

Extras de Plan Cadastral de Carte Funciară pentru Imobil număr cadastral 31387 / UAT Fulga

TEREN Extravilan
Adresa: Jud. Prahova, UAT Fulga

Comuna/Oraş/Municipiu: Fulga

Nr. cadastral	Suprafaţa măsurată	Observaţii / Referinţe
31387	700	

* Suprafaţa este determinată in planul de proiecţie Stereo 70.

DETALII LINIARE IMOBIL



Incadrare in zonă
scara 1:5000



Date referitoare la teren

Crt	Categoria de folosință	Intra vilan	Suprafaţa (mp)	Tarla	Parcelă	Observaţii / Referinţe
1	arabil	NU	700	36	512/137	
	TOTAL:		**700**			

Date referitoare la construcţii

Crt	Numar	Destinaţie construcţie	Supraf. (mp)	Situaţie juridică	Observaţii / Referinţe
Imobilul nu are in componență construcții					

Lungime Segmente
1) Valorile lungimilor segmentelor sunt obţinute din proiecţie în plan.

Punct început	X / Y	Punct sfârşit	X / Y	Lungime segment (** (m)
1	616.518,185 381.981,058	2	616.517,064 381.980,769	1.158
2	616.517,064 381.980,769	3	616.531,266 381.360,339	620.593
3	616.531,266 381.360,339	4	616.532,387 381.360,631	1.158
4	616.532,387 381.360,631	1	616.518,185 381.981,058	620.59

**** Lungimile segmentelor sunt determinate în planul de proiecţie Stereo 70 şi sunt rotunjite la 1 milimetru.**
***** Distanţa dintre puncte este formată din segmente cumulate ce sunt mai mici decât valoarea 1 milimetru.**

Certific că informațiile din prezentul extras sunt conforme cu datele din planul cadastral de carte funciară al OCPI PRAHOVA la data: 04-08-2025
Situația prezentată poate face obiectul unor modificări ulterioare, in condițiile Legii cadastrului și publicității imobiliare nr. 7/1996, republicată.

Consilier/Inspector de specialitate,

Ancuța-Elena Constantin

ANCPI
AGENȚIA NAȚIONALĂ DE CADASTRU ȘI PUBLICITATE IMOBILIARĂ

Oficiul de Cadastru şi Publicitate Imobiliară PRAHOVA
Biroul de Cadastru şi Publicitate Imobiliară Ploiești

PLOIESTI, Str. Unirii nr. 2, Cod postal 100043, Tel: (0244) 51 95 69, Fax: (0244) 59 22 95

Nr.cerere	**131741**
Ziua	**01**
Luna	**08**
Anul	**2025**

Extras de Plan Cadastral de Carte Funciară pentru Imobil număr cadastral 31386 / UAT Fulga

TEREN Extravilan
Adresa: Jud. Prahova, UAT Fulga

Comuna/Oraş/Municipiu: Fulga

Nr. cadastral	Suprafața măsurată	Observaţii / Referinţe
31386	500	

* Suprafaţa este determinată in planul de proiecţie Stereo 70.

DETALII LINIARE IMOBIL



Incadrare in zonă
scara 1:5000



Date referitoare la teren

Crt	Categoria de folosință	Intra vilan	Suprafaţa (mp)	Tarla	Parcelă	Observaţii / Referinţe
1	arabil	NU	500	36	512/136	
	TOTAL:		**500**			

Date referitoare la construcţii

Crt	Numar	Destinaţie construcţie	Supraf. (mp)	Situaţie juridică	Observaţii / Referinţe
Imobilul nu are in componență construcții					

Lungime Segmente
1) Valorile lungimilor segmentelor sunt obţinute din proiecţie în plan.

Punct început	X / Y	Punct sfârşit	X / Y	Lungime segment (** (m)
1	616.517,064 381.980,769	2	616.516,263 381.980,562	0.827
2	616.516,263 381.980,562	3	616.530,465 381.360,13	620.595
3	616.530,465 381.360,13	4	616.531,266 381.360,339	0.828
4	616.531,266 381.360,339	1	616.517,064 381.980,769	620.593

**** Lungimile segmentelor sunt determinate în planul de proiecţie Stereo 70 şi sunt rotunjite la 1 milimetru.**
***** Distanţa dintre puncte este formată din segmente cumulate ce sunt mai mici decât valoarea 1 milimetru.**

Certific că informațiile din prezentul extras sunt conforme cu datele din planul cadastral de carte funciară al OCPI PRAHOVA la data: 04-08-2025
Situația prezentată poate face obiectul unor modificări ulterioare, in condițiile Legii cadastrului și publicității imobiliare nr. 7/1996, republicată.

Consilier/Inspector de specialitate,

Ancuța-Elena Constantin

Oficiul de Cadastru şi Publicitate Imobiliară PRAHOVA
Biroul de Cadastru şi Publicitate Imobiliară Ploieşti

Nr. cerere	131741
Ziua	01
Luna	08
Anul	2025

Cod verificare
100192386178

EXTRAS DE CARTE FUNCIARĂ
PENTRU INFORMARE

Carte Funciară Nr. 31386 Fulga

A. Partea I. Descrierea imobilului

TEREN Extravilan

Adresa: Jud. Prahova, UAT Fulga

Nr. Crt	Nr. cadastral Nr. topografic	Suprafaţa* (mp)	Observaţii / Referinţe
A1	31386	500	Teren neimprejmuit;

B. Partea II. Proprietari şi acte

Înscrieri privitoare la dreptul de proprietate şi alte drepturi reale		Referinţe
131741 / 01/08/2025		
Registrul Cadastral al Imobilelor (UAT Fulga); Act Normativ lg.7/1996 emis de Parlamentul Romaniei;		
B1	Se infiinteaza cartea funciara a imobilului 31386 ca urmare a finalizarii inregistrarii sistematice. Imobilul se gaseste in registrul cadastral al imobilelor sub numarul 8698.	A1
Hotarare Judecatoreasca nr. 214, din 01/03/2012 emis de JUDECATORIA MIZIL, JUDETUL PRAHOVA (SENTINTA CIVILA;);		
B2	Intabulare, drept de PROPRIETATE, dobandit prin Hotarare Judecatoreasca, cota actuala 1/1	A1
	1) **TUDORIE NICULINA**	

C. Partea III. SARCINI .

Inscrieri privind dezmembrămintele dreptului de proprietate, drepturi reale de garanţie şi sarcini	Referinţe
NU SUNT	

Anexa Nr. 1 La Partea I

Teren

Nr cadastral	Suprafaţa (mp)*	Observaţii / Referinţe
31386	500	

* Suprafaţa este determinată in planul de proiecţie Stereo 70.

DETALII LINIARE IMOBIL



Date referitoare la teren

Nr Crt	Categorie folosinţă	Intra vilan	Suprafaţa (mp)	Tarla	Parcelă	Nr. topo	Observaţii / Referinţe
1	arabil	NU	500	36	512/136	-	

Lungime Segmente

1) Valorile lungimilor segmentelor sunt obţinute din proiecţie în plan.

Punct început	X / Y	Punct sfârşit	X / Y	Lungime segment (** (m)
1	616.517,064 381.980,769	2	616.516,263 381.980,562	0.827
2	616.516,263 381.980,562	3	616.530,465 381.360,13	620.595
3	616.530,465 381.360,13	4	616.531,266 381.360,339	0.828
4	616.531,266 381.360,339	1	616.517,064 381.980,769	620.593

**** Lungimile segmentelor sunt determinate în planul de proiecţie Stereo 70 şi sunt rotunjite la 1 milimetru.**
***** Distanţa dintre puncte este formată din segmente cumulate ce sunt mai mici decât valoarea 1 milimetru.**

Extrasul de carte funciară generat prin sistemul informatic integrat al ANCPI conține informațiile din cartea funciară active la data generării. Acesta este valabil în condițiile prevăzute de art. 7 din Legea nr. 455/2001, coroborat cu art. 3 din O.U.G. nr. 41/2016, exclusiv în mediul electronic, pentru activități și procese administrative prevăzute de legislația în vigoare. Valabilitatea poate fi extinsă și în forma fizică a documentului, fără semnătură olografă, cu acceptul expres sau procedural al instituției publice ori entității care a solicitat prezentarea acestui extras.
Verificarea corectitudinii și realității informațiilor conținute de document se poate face la adresa **www.ancpi.ro/verificare**, folosind codul de verificare online disponibil în antet. Codul de verificare este valabil 30 de zile calendaristice de la momentul generării documentului.

Data și ora generării,
04/08/2025, 13:03

Acest document se eliberează gratuit pentru proprietarii imobilelor. Pentru alți solicitanți, costul extrasului este de 25 de lei la ghișeu, respectiv 20 de lei dacă este obținut online prin platforma http://epay.ancpi.ro

Oficiul de Cadastru şi Publicitate Imobiliară PRAHOVA
Biroul de Cadastru şi Publicitate Imobiliară Ploieşti

PLOIESTI, Str. Unirii nr. 2, Cod postal 100043, Tel: (0244) 51 95 69, Fax: (0244) 59 22 95

Nr.cerere	**131740**
Ziua	**01**
Luna	**08**
Anul	**2025**

Extras de Plan Cadastral de Carte Funciară pentru Imobil număr cadastral 31385 / UAT Fulga

TEREN Extravilan
Adresa: Jud. Prahova, UAT Fulga

Comuna/Oraş/Municipiu: Fulga

Nr. cadastral	Suprafaţa măsurată	Observaţii / Referinţe
31385	600	

* Suprafaţa este determinată in planul de proiecţie Stereo 70.

DETALII LINIARE IMOBIL



Incadrare in zonă
scara 1:5000



Date referitoare la teren

Crt	Categoria de folosință	Intra vilan	Suprafaţa (mp)	Tarla	Parcelă	Observaţii / Referinţe
1	arabil	NU	600	36	512/135	
	TOTAL:		**600**			

Date referitoare la construcţii

Crt	Numar	Destinaţie construcţie	Supraf. (mp)	Situaţie juridică	Observaţii / Referinţe
Imobilul nu are in componență construcții					

Lungime Segmente
1) Valorile lungimilor segmentelor sunt obţinute din proiecţie în plan.

Punct început	X / Y	Punct sfârşit	X / Y	Lungime segment (** (m)
1	616.516,263 381.980,562	2	616.515,301 381.980,313	0.994
2	616.515,301 381.980,313	3	616.529,504 381.359,879	620.597
3	616.529,504 381.359,879	4	616.530,465 381.360,13	0.993
4	616.530,465 381.360,13	1	616.516,263 381.980,562	620.595

**** Lungimile segmentelor sunt determinate în planul de proiecţie Stereo 70 şi sunt rotunjite la 1 milimetru.**
***** Distanţa dintre puncte este formată din segmente cumulate ce sunt mai mici decât valoarea 1 milimetru.**

Certific că informațiile din prezentul extras sunt conforme cu datele din planul cadastral de carte funciară al OCPI PRAHOVA la data: 04-08-2025
Situația prezentată poate face obiectul unor modificări ulterioare, in condițiile Legii cadastrului și publicității imobiliare nr. 7/1996, republicată.

Consilier/Inspector de specialitate,

Ancuța-Elena Constantin

Oficiul de Cadastru şi Publicitate Imobiliară PRAHOVA
Biroul de Cadastru şi Publicitate Imobiliară Ploieşti

Nr. cerere	131740
Ziua	01
Luna	08
Anul	2025

Cod verificare
100192386177

EXTRAS DE CARTE FUNCIARĂ
PENTRU INFORMARE

Carte Funciară Nr. 31385 Fulga

A. Partea I. Descrierea imobilului

TEREN Extravilan

Adresa: Jud. Prahova, UAT Fulga

Nr. Crt	Nr. cadastral Nr. topografic	Suprafaţa* (mp)	Observaţii / Referinţe
A1	31385	600	Teren neimprejmuit;

B. Partea II. Proprietari şi acte

Înscrieri privitoare la dreptul de proprietate şi alte drepturi reale		Referinţe
131740 / 01/08/2025		
Registrul Cadastral al Imobilelor (UAT Fulga); Act Normativ lg.7/1996 emis de Parlamentul Romaniei;		
B1	Se infiinteaza cartea funciara a imobilului 31385 ca urmare a finalizarii inregistrarii sistematice. Imobilul se gaseste in registrul cadastral al imobilelor sub numarul 8697.	A1
Act Administrativ nr. 81395, din 14/06/1999 emis de CJSDPAT PRAHOVA (TITLU DE PROPRIETATE;);		
B2	Intabulare, drept de PROPRIETATE, dobandit prin Reconstituire, cota actuala 1/1	A1
	1) **TUDORIE NEACSA**	

C. Partea III. SARCINI .

Inscrieri privind dezmembrămintele dreptului de proprietate, drepturi reale de garanţie şi sarcini	Referinţe
NU SUNT	

Anexa Nr. 1 La Partea I

Teren

Nr cadastral	Suprafaţa (mp)*	Observaţii / Referinţe
31385	600	

* Suprafaţa este determinată in planul de proiecţie Stereo 70.

DETALII LINIARE IMOBIL



Date referitoare la teren

Nr Crt	Categorie folosinţă	Intra vilan	Suprafaţa (mp)	Tarla	Parcelă	Nr. topo	Observaţii / Referinţe
1	arabil	NU	600	36	512/135	-	

Lungime Segmente

1) Valorile lungimilor segmentelor sunt obţinute din proiecţie în plan.

Punct început	X / Y	Punct sfârşit	X / Y	Lungime segment (** (m)
1	616.516,263 381.980,562	2	616.515,301 381.980,313	0.994
2	616.515,301 381.980,313	3	616.529,504 381.359,879	620.597
3	616.529,504 381.359,879	4	616.530,465 381.360,13	0.993
4	616.530,465 381.360,13	1	616.516,263 381.980,562	620.595

**** Lungimile segmentelor sunt determinate în planul de proiecţie Stereo 70 şi sunt rotunjite la 1 milimetru.**
***** Distanţa dintre puncte este formată din segmente cumulate ce sunt mai mici decât valoarea 1 milimetru.**

Extrasul de carte funciară generat prin sistemul informatic integrat al ANCPI conține informațiile din cartea funciară active la data generării. Acesta este valabil în condițiile prevăzute de art. 7 din Legea nr. 455/2001, coroborat cu art. 3 din O.U.G. nr. 41/2016, exclusiv în mediul electronic, pentru activități și procese administrative prevăzute de legislația în vigoare. Valabilitatea poate fi extinsă și în forma fizică a documentului, fără semnătură olografă, cu acceptul expres sau procedural al instituției publice ori entității care a solicitat prezentarea acestui extras.
Verificarea corectitudinii și realității informațiilor conținute de document se poate face la adresa **www.ancpi.ro/verificare**, folosind codul de verificare online disponibil în antet. Codul de verificare este valabil 30 de zile calendaristice de la momentul generării documentului.

Data și ora generării,
04/08/2025, 13:03

Acest document se eliberează gratuit pentru proprietarii imobilelor. Pentru alți solicitanți, costul extrasului este de 25 de lei la ghișeu, respectiv 20 de lei dacă este obținut online prin platforma http://epay.ancpi.ro

Oficiul de Cadastru şi Publicitate Imobiliară PRAHOVA
Biroul de Cadastru şi Publicitate Imobiliară Ploiești

PLOIESTI, Str. Unirii nr. 2, Cod postal 100043, Tel: (0244) 51 95 69, Fax: (0244) 59 22 95

Nr.cerere	**131739**
Ziua	**01**
Luna	**08**
Anul	**2025**

Extras de Plan Cadastral de Carte Funciară pentru Imobil număr cadastral 31384 / UAT Fulga

TEREN Extravilan
Adresa: Jud. Prahova, UAT Fulga

Comuna/Oraş/Municipiu: Fulga

Nr. cadastral	Suprafața măsurată	Observaţii / Referinţe
31384	1900	

* Suprafaţa este determinată in planul de proiecţie Stereo 70.

DETALII LINIARE IMOBIL



Incadrare in zonă
scara 1:5000



Date referitoare la teren

Crt	Categoria de folosință	Intra vilan	Suprafaţa (mp)	Tarla	Parcelă	Observaţii / Referinţe
1	arabil	NU	1.900	36	512/134	
	TOTAL:		**1.900**			

Date referitoare la construcţii

Crt	Numar	Destinaţie construcţie	Supraf. (mp)	Situaţie juridică	Observaţii / Referinţe
Imobilul nu are in componență construcții					

Lungime Segmente
1) Valorile lungimilor segmentelor sunt obţinute din proiecţie în plan.

Punct început	X / Y	Punct sfârşit	X / Y	Lungime segment (** (m)
1	616.515,301 381.980,313	2	616.512,257 381.979,527	3.144
2	616.512,257 381.979,527	3	616.526,459 381.359,084	620.606
3	616.526,459 381.359,084	4	616.529,504 381.359,879	3.147
4	616.529,504 381.359,879	1	616.515,301 381.980,313	620.597

**** Lungimile segmentelor sunt determinate în planul de proiecţie Stereo 70 şi sunt rotunjite la 1 milimetru.**
***** Distanţa dintre puncte este formată din segmente cumulate ce sunt mai mici decât valoarea 1 milimetru.**

Certific că informațiile din prezentul extras sunt conforme cu datele din planul cadastral de carte funciară al OCPI PRAHOVA la data: 04-08-2025
Situația prezentată poate face obiectul unor modificări ulterioare, in condițiile Legii cadastrului și publicității imobiliare nr. 7/1996, republicată.

Consilier/Inspector de specialitate,

Ancuța-Elena Constantin

Oficiul de Cadastru şi Publicitate Imobiliară PRAHOVA
Biroul de Cadastru şi Publicitate Imobiliară Ploieşti

Nr. cerere	131739
Ziua	01
Luna	08
Anul	2025

Cod verificare
100192386176

EXTRAS DE CARTE FUNCIARĂ
PENTRU INFORMARE

Carte Funciară Nr. 31384 Fulga

A. Partea I. Descrierea imobilului

TEREN Extravilan

Adresa: Jud. Prahova, UAT Fulga

Nr. Crt	Nr. cadastral Nr. topografic	Suprafaţa* (mp)	Observaţii / Referinţe
A1	31384	1.900	Teren neimprejmuit;

B. Partea II. Proprietari şi acte

Înscrieri privitoare la dreptul de proprietate şi alte drepturi reale		Referinţe
131739 / 01/08/2025		
Registrul Cadastral al Imobilelor (UAT Fulga); Act Normativ lg.7/1996 emis de Parlamentul Romaniei;		
B1	Se infiinteaza cartea funciara a imobilului 31384 ca urmare a finalizarii inregistrarii sistematice. Imobilul se gaseste in registrul cadastral al imobilelor sub numarul 8696.	A1
Act Administrativ nr. 82658, din 15/07/1999 emis de CJSDPAT PRAHOVA (TITLU DE PROPRIETATE;);		
B2	Intabulare, drept de PROPRIETATE, dobandit prin Constituire, cota actuala 1/1	A1
	1) **TUDORIE DIDINA**	

C. Partea III. SARCINI .

Inscrieri privind dezmembrămintele dreptului de proprietate, drepturi reale de garanţie şi sarcini	Referinţe
NU SUNT	

Anexa Nr. 1 La Partea I

Teren

Nr cadastral	Suprafaţa (mp)*	Observaţii / Referinţe
31384	1.900	

* Suprafaţa este determinată in planul de proiecţie Stereo 70.

DETALII LINIARE IMOBIL



Date referitoare la teren

Nr Crt	Categorie folosinţă	Intra vilan	Suprafaţa (mp)	Tarla	Parcelă	Nr. topo	Observaţii / Referinţe
1	arabil	NU	1.900	36	512/134	-	

Lungime Segmente
1) Valorile lungimilor segmentelor sunt obţinute din proiecţie în plan.

Punct început	X / Y	Punct sfârşit	X / Y	Lungime segment (** (m)
1	616.515,301 381.980,313	2	616.512,257 381.979,527	3.144
2	616.512,257 381.979,527	3	616.526,459 381.359,084	620.606
3	616.526,459 381.359,084	4	616.529,504 381.359,879	3.147
4	616.529,504 381.359,879	1	616.515,301 381.980,313	620.597

**** Lungimile segmentelor sunt determinate în planul de proiecţie Stereo 70 şi sunt rotunjite la 1 milimetru.**
***** Distanţa dintre puncte este formată din segmente cumulate ce sunt mai mici decât valoarea 1 milimetru.**

Extrasul de carte funciară generat prin sistemul informatic integrat al ANCPI conține informațiile din cartea funciară active la data generării. Acesta este valabil în condițiile prevăzute de art. 7 din Legea nr. 455/2001, coroborat cu art. 3 din O.U.G. nr. 41/2016, exclusiv în mediul electronic, pentru activități și procese administrative prevăzute de legislația în vigoare. Valabilitatea poate fi extinsă și în forma fizică a documentului, fără semnătură olografă, cu acceptul expres sau procedural al instituției publice ori entității care a solicitat prezentarea acestui extras.
Verificarea corectitudinii și realității informațiilor conținute de document se poate face la adresa **www.ancpi.ro/verificare**, folosind codul de verificare online disponibil în antet. Codul de verificare este valabil 30 de zile calendaristice de la momentul generării documentului.

Data și ora generării,
04/08/2025, 13:03

Acest document se eliberează gratuit pentru proprietarii imobilelor. Pentru alți solicitanți, costul extrasului este de 25 de lei la ghișeu, respectiv 20 de lei dacă este obținut online prin platforma http://epay.ancpi.ro

Oficiul de Cadastru şi Publicitate Imobiliară PRAHOVA
Biroul de Cadastru şi Publicitate Imobiliară Ploieşti

PLOIESTI, Str. Unirii nr. 2, Cod postal 100043, Tel: (0244) 51 95 69, Fax: (0244) 59 22 95

Nr.cerere	**131738**
Ziua	**01**
Luna	**08**
Anul	**2025**

Extras de Plan Cadastral de Carte Funciară pentru Imobil număr cadastral 31383 / UAT Fulga

TEREN Extravilan
Adresa: Jud. Prahova, UAT Fulga

Comuna/Oraş/Municipiu: Fulga

Nr. cadastral	Suprafaţa măsurată	Observaţii / Referinţe
31383	1200	

* Suprafaţa este determinată in planul de proiecţie Stereo 70.

DETALII LINIARE IMOBIL



Incadrare in zonă
scara 1:5000



Date referitoare la teren

Crt	Categoria de folosință	Intra vilan	Suprafaţa (mp)	Tarla	Parcelă	Observaţii / Referinţe
1	arabil	NU	1.200	36	512/133	
	TOTAL:		**1.200**			

Date referitoare la construcţii

Crt	Numar	Destinaţie construcţie	Supraf. (mp)	Situaţie juridică	Observaţii / Referinţe
Imobilul nu are in componență construcții					

Lungime Segmente
1) Valorile lungimilor segmentelor sunt obţinute din proiecţie în plan.

Punct început	X / Y	Punct sfârşit	X / Y	Lungime segment (** (m)
1	616.512,257 381.979,527	2	616.510,334 381.979,031	1.986
2	616.510,334 381.979,031	3	616.524,537 381.358,582	620.612
3	616.524,537 381.358,582	4	616.526,459 381.359,084	1.986
4	616.526,459 381.359,084	1	616.512,257 381.979,527	620.606

**** Lungimile segmentelor sunt determinate în planul de proiecţie Stereo 70 şi sunt rotunjite la 1 milimetru.**
***** Distanţa dintre puncte este formată din segmente cumulate ce sunt mai mici decât valoarea 1 milimetru.**

Certific că informațiile din prezentul extras sunt conforme cu datele din planul cadastral de carte funciară al OCPI PRAHOVA la data: 04-08-2025
Situația prezentată poate face obiectul unor modificări ulterioare, in condițiile Legii cadastrului și publicității imobiliare nr. 7/1996, republicată.

Consilier/Inspector de specialitate,

Ancuța-Elena Constantin

Oficiul de Cadastru şi Publicitate Imobiliară PRAHOVA
Biroul de Cadastru şi Publicitate Imobiliară Ploieşti

Nr. cerere	131738
Ziua	01
Luna	08
Anul	2025

Cod verificare
100192386175

EXTRAS DE CARTE FUNCIARĂ
PENTRU INFORMARE

Carte Funciară Nr. 31383 Fulga

A. Partea I. Descrierea imobilului

TEREN Extravilan

Adresa: Jud. Prahova, UAT Fulga

Nr. Crt	Nr. cadastral Nr. topografic	Suprafaţa* (mp)	Observaţii / Referinţe
A1	31383	1.200	Teren neimprejmuit;

B. Partea II. Proprietari şi acte

Înscrieri privitoare la dreptul de proprietate şi alte drepturi reale		Referinţe
131738 / 01/08/2025		
Registrul Cadastral al Imobilelor (UAT Fulga); Act Normativ lg.7/1996 emis de Parlamentul Romaniei;		
B1	Se infiinteaza cartea funciara a imobilului 31383 ca urmare a finalizarii inregistrarii sistematice. Imobilul se gaseste in registrul cadastral al imobilelor sub numarul 8695.	A1
Act Administrativ nr. 9, din 04/01/2006 emis de CJSDPAT PRAHOVA (TITLU DE PROPRIETATE;);		
B2	Intabulare, drept de PROPRIETATE, dobandit prin Reconstituire, cota actuala 3/4	A1
	1) **RADULESCU SPIRICA** 2) **VLAD ELENA**	
Act Notarial nr. 112, din 05/08/2021 emis de BIN BURTICA ADELA (CERTIFICAT DE MOSTENITOR;);		
B3	Intabulare, drept de PROPRIETATE, dobandit prin Succesiune, cota actuala 1/8	A1
	1) **RADULESCU SPIRICA**	
B4	Intabulare, drept de PROPRIETATE, dobandit prin Succesiune, cota actuala 1/8	A1
	1) **VLAD ELENA**	

C. Partea III. SARCINI .

Inscrieri privind dezmembrămintele dreptului de proprietate, drepturi reale de garanţie şi sarcini	Referinţe
NU SUNT	

Anexa Nr. 1 La Partea I

Teren

Nr cadastral	Suprafaţa (mp)*	Observaţii / Referinţe
31383	1.200	

* Suprafaţa este determinată in planul de proiecţie Stereo 70.

DETALII LINIARE IMOBIL



Date referitoare la teren

Nr Crt	Categorie folosinţă	Intra vilan	Suprafaţa (mp)	Tarla	Parcelă	Nr. topo	Observaţii / Referinţe
1	arabil	NU	1.200	36	512/133	-	

Lungime Segmente

1) Valorile lungimilor segmentelor sunt obţinute din proiecţie în plan.

Punct început	X / Y	Punct sfârşit	X / Y	Lungime segment (** (m)
1	616.512,257 381.979,527	2	616.510,334 381.979,031	1.986
2	616.510,334 381.979,031	3	616.524,537 381.358,582	620.612
3	616.524,537 381.358,582	4	616.526,459 381.359,084	1.986
4	616.526,459 381.359,084	1	616.512,257 381.979,527	620.606

**** Lungimile segmentelor sunt determinate în planul de proiecţie Stereo 70 şi sunt rotunjite la 1 milimetru.**
***** Distanţa dintre puncte este formată din segmente cumulate ce sunt mai mici decât valoarea 1 milimetru.**

Extrasul de carte funciară generat prin sistemul informatic integrat al ANCPI conține informațiile din cartea funciară active la data generării. Acesta este valabil în condițiile prevăzute de art. 7 din Legea nr. 455/2001, coroborat cu art. 3 din O.U.G. nr. 41/2016, exclusiv în mediul electronic, pentru activități și procese administrative prevăzute de legislația în vigoare. Valabilitatea poate fi extinsă și în forma fizică a documentului, fără semnătură olografă, cu acceptul expres sau procedural al instituției publice ori entității care a solicitat prezentarea acestui extras.
Verificarea corectitudinii și realității informațiilor conținute de document se poate face la adresa **www.ancpi.ro/verificare**, folosind codul de verificare online disponibil în antet. Codul de verificare este valabil 30 de zile calendaristice de la momentul generării documentului.

Data și ora generării,
04/08/2025, 13:03

Acest document se eliberează gratuit pentru proprietarii imobilelor. Pentru alți solicitanți, costul extrasului este de 25 de lei la ghișeu, respectiv 20 de lei dacă este obținut online prin platforma http://epay.ancpi.ro

Oficiul de Cadastru şi Publicitate Imobiliară PRAHOVA
Biroul de Cadastru şi Publicitate Imobiliară Ploieşti

PLOIESTI, Str. Unirii nr. 2, Cod postal 100043, Tel: (0244) 51 95 69, Fax: (0244) 59 22 95

Nr.cerere	**131737**
Ziua	**01**
Luna	**08**
Anul	**2025**

Extras de Plan Cadastral de Carte Funciară pentru Imobil număr cadastral 31382 / UAT Fulga

TEREN Extravilan
Adresa: Jud. Prahova, UAT Fulga

Comuna/Oraş/Municipiu: Fulga

Nr. cadastral	Suprafaţa măsurată	Observaţii / Referinţe
31382	2600	

* Suprafaţa este determinată in planul de proiecţie Stereo 70.

DETALII LINIARE IMOBIL



Incadrare in zonă
scara 1:5000



Date referitoare la teren

Crt	Categoria de folosință	Intra vilan	Suprafaţa (mp)	Tarla	Parcelă	Observaţii / Referinţe
1	arabil	NU	2.600	36	512/132	
	TOTAL:		**2.600**			

Date referitoare la construcţii

Crt	Numar	Destinaţie construcţie	Supraf. (mp)	Situaţie juridică	Observaţii / Referinţe
Imobilul nu are in componență construcții					

Lungime Segmente
1) Valorile lungimilor segmentelor sunt obţinute din proiecţie în plan.

Punct început	X / Y	Punct sfârşit	X / Y	Lungime segment (** (m)
1	616.510,334 381.979,031	2	616.506,168 381.977,955	4.303
2	616.506,168 381.977,955	3	616.520,371 381.357,495	620.623
3	616.520,371 381.357,495	4	616.524,537 381.358,582	4.305
4	616.524,537 381.358,582	1	616.510,334 381.979,031	620.612

**** Lungimile segmentelor sunt determinate în planul de proiecţie Stereo 70 şi sunt rotunjite la 1 milimetru.**
***** Distanţa dintre puncte este formată din segmente cumulate ce sunt mai mici decât valoarea 1 milimetru.**

Certific că informațiile din prezentul extras sunt conforme cu datele din planul cadastral de carte funciară al OCPI PRAHOVA la data: 04-08-2025
Situația prezentată poate face obiectul unor modificări ulterioare, in condițiile Legii cadastrului și publicității imobiliare nr. 7/1996, republicată.

Consilier/Inspector de specialitate,

Ancuța-Elena Constantin

Oficiul de Cadastru şi Publicitate Imobiliară PRAHOVA
Biroul de Cadastru şi Publicitate Imobiliară Ploieşti

Nr. cerere	131737
Ziua	01
Luna	08
Anul	2025

Cod verificare
100192386174

EXTRAS DE CARTE FUNCIARĂ
PENTRU INFORMARE

Carte Funciară Nr. 31382 Fulga

A. Partea I. Descrierea imobilului

TEREN Extravilan

Adresa: Jud. Prahova, UAT Fulga

Nr. Crt	Nr. cadastral Nr. topografic	Suprafaţa* (mp)	Observaţii / Referinţe
A1	31382	2.600	Teren neimprejmuit;

B. Partea II. Proprietari şi acte

Înscrieri privitoare la dreptul de proprietate şi alte drepturi reale		Referinţe
131737 / 01/08/2025		
Registrul Cadastral al Imobilelor (UAT Fulga); Act Normativ lg.7/1996 emis de Parlamentul Romaniei;		
B1	Se infiinteaza cartea funciara a imobilului 31382 ca urmare a finalizarii inregistrarii sistematice. Imobilul se gaseste in registrul cadastral al imobilelor sub numarul 8694.	A1
Act Administrativ nr. 79192, din 11/01/1999 emis de CJSDPAT PRAHOVA (TITLU DE PROPRIETATE;);		
B2	Intabulare, drept de PROPRIETATE, dobandit prin Reconstituire, cota actuala 1/1	A1
	1) **PÎRVU CONSTANTIN**	

C. Partea III. SARCINI .

Inscrieri privind dezmembrămintele dreptului de proprietate, drepturi reale de garanţie şi sarcini	Referinţe
NU SUNT	

Anexa Nr. 1 La Partea I

Teren

Nr cadastral	Suprafaţa (mp)*	Observaţii / Referinţe
31382	2.600	

* Suprafaţa este determinată in planul de proiecţie Stereo 70.

DETALII LINIARE IMOBIL



Date referitoare la teren

Nr Crt	Categorie folosinţă	Intra vilan	Suprafaţa (mp)	Tarla	Parcelă	Nr. topo	Observaţii / Referinţe
1	arabil	NU	2.600	36	512/132	-	

Lungime Segmente
1) Valorile lungimilor segmentelor sunt obţinute din proiecţie în plan.

Punct început	X / Y	Punct sfârşit	X / Y	Lungime segment (** (m)
1	616.510,334 381.979,031	2	616.506,168 381.977,955	4.303
2	616.506,168 381.977,955	3	616.520,371 381.357,495	620.623
3	616.520,371 381.357,495	4	616.524,537 381.358,582	4.305
4	616.524,537 381.358,582	1	616.510,334 381.979,031	620.612

**** Lungimile segmentelor sunt determinate în planul de proiecţie Stereo 70 şi sunt rotunjite la 1 milimetru.**
***** Distanţa dintre puncte este formată din segmente cumulate ce sunt mai mici decât valoarea 1 milimetru.**

Extrasul de carte funciară generat prin sistemul informatic integrat al ANCPI conține informațiile din cartea funciară active la data generării. Acesta este valabil în condițiile prevăzute de art. 7 din Legea nr. 455/2001, coroborat cu art. 3 din O.U.G. nr. 41/2016, exclusiv în mediul electronic, pentru activități și procese administrative prevăzute de legislația în vigoare. Valabilitatea poate fi extinsă și în forma fizică a documentului, fără semnătură olografă, cu acceptul expres sau procedural al instituției publice ori entității care a solicitat prezentarea acestui extras.
Verificarea corectitudinii și realității informațiilor conținute de document se poate face la adresa **www.ancpi.ro/verificare**, folosind codul de verificare online disponibil în antet. Codul de verificare este valabil 30 de zile calendaristice de la momentul generării documentului.

Data și ora generării,
04/08/2025, 13:03

Acest document se eliberează gratuit pentru proprietarii imobilelor. Pentru alți solicitanți, costul extrasului este de 25 de lei la ghișeu, respectiv 20 de lei dacă este obținut online prin platforma http://epay.ancpi.ro

Oficiul de Cadastru şi Publicitate Imobiliară PRAHOVA
Biroul de Cadastru şi Publicitate Imobiliară Ploieşti

PLOIESTI, Str. Unirii nr. 2, Cod postal 100043, Tel: (0244) 51 95 69, Fax: (0244) 59 22 95

Nr.cerere	**131736**
Ziua	**01**
Luna	**08**
Anul	**2025**

Extras de Plan Cadastral de Carte Funciară pentru Imobil număr cadastral 31381 / UAT Fulga

TEREN Extravilan
Adresa: Jud. Prahova, UAT Fulga

Comuna/Oraş/Municipiu: Fulga

Nr. cadastral	Suprafaţa măsurată	Observaţii / Referinţe
31381	1900	

* Suprafaţa este determinată in planul de proiecţie Stereo 70.

DETALII LINIARE IMOBIL



Incadrare in zonă
scara 1:5000



Date referitoare la teren

Crt	Categoria de folosință	Intra vilan	Suprafaţa (mp)	Tarla	Parcelă	Observaţii / Referinţe
1	arabil	NU	1.900	36	512/131	
	TOTAL:		**1.900**			

Date referitoare la construcţii

Crt	Numar	Destinaţie construcţie	Supraf. (mp)	Situaţie juridică	Observaţii / Referinţe
Imobilul nu are in componență construcții					

Lungime Segmente
1) Valorile lungimilor segmentelor sunt obţinute din proiecţie în plan.

Punct început	X / Y	Punct sfârşit	X / Y	Lungime segment (** (m)
1	616.520,371 381.357,495	2	616.506,168 381.977,955	620.623
2	616.506,168 381.977,955	3	616.503,124 381.977,169	3.144
3	616.503,124 381.977,169	4	616.517,327 381.356,701	620.631
4	616.517,327 381.356,701	1	616.520,371 381.357,495	3.146

**** Lungimile segmentelor sunt determinate în planul de proiecţie Stereo 70 şi sunt rotunjite la 1 milimetru.**
***** Distanţa dintre puncte este formată din segmente cumulate ce sunt mai mici decât valoarea 1 milimetru.**

Certific că informațiile din prezentul extras sunt conforme cu datele din planul cadastral de carte funciară al OCPI PRAHOVA la data: 04-08-2025
Situația prezentată poate face obiectul unor modificări ulterioare, in condițiile Legii cadastrului și publicității imobiliare nr. 7/1996, republicată.

Consilier/Inspector de specialitate,

Ancuța-Elena Constantin

Oficiul de Cadastru şi Publicitate Imobiliară PRAHOVA
Biroul de Cadastru şi Publicitate Imobiliară Ploieşti

Nr. cerere	131736
Ziua	01
Luna	08
Anul	2025

Cod verificare
100192386173

EXTRAS DE CARTE FUNCIARĂ
PENTRU INFORMARE

Carte Funciară Nr. 31381 Fulga

A. Partea I. Descrierea imobilului

TEREN Extravilan

Adresa: Jud. Prahova, UAT Fulga

Nr. Crt	Nr. cadastral Nr. topografic	Suprafaţa* (mp)	Observaţii / Referinţe
A1	31381	1.900	Teren neimprejmuit;

B. Partea II. Proprietari şi acte

Înscrieri privitoare la dreptul de proprietate şi alte drepturi reale		Referinţe
131736 / 01/08/2025		
Registrul Cadastral al Imobilelor (UAT Fulga); Act Normativ lg.7/1996 emis de Parlamentul Romaniei;		
B1	Se infiinteaza cartea funciara a imobilului 31381 ca urmare a finalizarii inregistrarii sistematice. Imobilul se gaseste in registrul cadastral al imobilelor sub numarul 8693.	A1
Act Administrativ nr. 79531, din 27/01/1999 emis de CJSDPAT PRAHOVA (TITLU DE PROPRIETATE;);		
B2	Intabulare, drept de PROPRIETATE, dobandit prin Reconstituire, cota actuala 1/1	A1
	1) **TĂNASE MARIN** 2) **DINU DUMITRU** 3) **TĂNASE VASILE** 4) **PASTRAMĂ SANDA**	

C. Partea III. SARCINI .

Inscrieri privind dezmembrămintele dreptului de proprietate, drepturi reale de garanţie şi sarcini	Referinţe
NU SUNT	

Anexa Nr. 1 La Partea I

Teren

Nr cadastral	Suprafaţa (mp)*	Observaţii / Referinţe
31381	1.900	

* Suprafaţa este determinată in planul de proiecţie Stereo 70.

DETALII LINIARE IMOBIL



Date referitoare la teren

Nr Crt	Categorie folosinţă	Intra vilan	Suprafaţa (mp)	Tarla	Parcelă	Nr. topo	Observaţii / Referinţe
1	arabil	NU	1.900	36	512/131	-	

Lungime Segmente

1) Valorile lungimilor segmentelor sunt obţinute din proiecţie în plan.

Punct început	X / Y	Punct sfârşit	X / Y	Lungime segment (** (m)
1	616.520,371 381.357,495	2	616.506,168 381.977,955	620.623
2	616.506,168 381.977,955	3	616.503,124 381.977,169	3.144
3	616.503,124 381.977,169	4	616.517,327 381.356,701	620.631
4	616.517,327 381.356,701	1	616.520,371 381.357,495	3.146

**** Lungimile segmentelor sunt determinate în planul de proiecţie Stereo 70 şi sunt rotunjite la 1 milimetru.**
***** Distanţa dintre puncte este formată din segmente cumulate ce sunt mai mici decât valoarea 1 milimetru.**

Extrasul de carte funciară generat prin sistemul informatic integrat al ANCPI conține informațiile din cartea funciară active la data generării. Acesta este valabil în condițiile prevăzute de art. 7 din Legea nr. 455/2001, coroborat cu art. 3 din O.U.G. nr. 41/2016, exclusiv în mediul electronic, pentru activități și procese administrative prevăzute de legislația în vigoare. Valabilitatea poate fi extinsă și în forma fizică a documentului, fără semnătură olografă, cu acceptul expres sau procedural al instituției publice ori entității care a solicitat prezentarea acestui extras.
Verificarea corectitudinii și realității informațiilor conținute de document se poate face la adresa **www.ancpi.ro/verificare**, folosind codul de verificare online disponibil în antet. Codul de verificare este valabil 30 de zile calendaristice de la momentul generării documentului.

Data și ora generării,
04/08/2025, 13:03

Acest document se eliberează gratuit pentru proprietarii imobilelor. Pentru alți solicitanți, costul extrasului este de 25 de lei la ghișeu, respectiv 20 de lei dacă este obținut online prin platforma http://epay.ancpi.ro

Oficiul de Cadastru şi Publicitate Imobiliară PRAHOVA
Biroul de Cadastru şi Publicitate Imobiliară Ploieşti

PLOIESTI, Str. Unirii nr. 2, Cod postal 100043, Tel: (0244) 51 95 69, Fax: (0244) 59 22 95

Nr.cerere	**131735**
Ziua	**01**
Luna	**08**
Anul	**2025**

Extras de Plan Cadastral de Carte Funciară pentru Imobil număr cadastral 31380 / UAT Fulga

TEREN Extravilan
Adresa: Jud. Prahova, UAT Fulga

Comuna/Oraş/Municipiu: Fulga

Nr. cadastral	Suprafaţa măsurată	Observaţii / Referinţe
31380	500	

* Suprafaţa este determinată in planul de proiecţie Stereo 70.

DETALII LINIARE IMOBIL



Incadrare in zonă
scara 1:5000



Date referitoare la teren

Crt	Categoria de folosință	Intra vilan	Suprafaţa (mp)	Tarla	Parcelă	Observaţii / Referinţe
1	arabil	NU	500	36	512/130	
	TOTAL:		**500**			

Date referitoare la construcţii

Crt	Numar	Destinaţie construcţie	Supraf. (mp)	Situaţie juridică	Observaţii / Referinţe
Imobilul nu are in componență construcții					

Lungime Segmente
1) Valorile lungimilor segmentelor sunt obţinute din proiecţie în plan.

Punct început	X / Y	Punct sfârşit	X / Y	Lungime segment (** (m)
1	616.517,327 381.356,701	2	616.503,124 381.977,169	620.631
2	616.503,124 381.977,169	3	616.502,323 381.976,962	0.827
3	616.502,323 381.976,962	4	616.516,526 381.356,492	620.633
4	616.516,526 381.356,492	1	616.517,327 381.356,701	0.828

**** Lungimile segmentelor sunt determinate în planul de proiecţie Stereo 70 şi sunt rotunjite la 1 milimetru.**
***** Distanţa dintre puncte este formată din segmente cumulate ce sunt mai mici decât valoarea 1 milimetru.**

Certific că informațiile din prezentul extras sunt conforme cu datele din planul cadastral de carte funciară al OCPI PRAHOVA la data: 04-08-2025
Situația prezentată poate face obiectul unor modificări ulterioare, in condițiile Legii cadastrului și publicității imobiliare nr. 7/1996, republicată.

Consilier/Inspector de specialitate,

Ancuța-Elena Constantin

Oficiul de Cadastru şi Publicitate Imobiliară PRAHOVA
Biroul de Cadastru şi Publicitate Imobiliară Ploieşti

Nr. cerere	131735
Ziua	01
Luna	08
Anul	2025

Cod verificare
100192386172

EXTRAS DE CARTE FUNCIARĂ
PENTRU INFORMARE

Carte Funciară Nr. 31380 Fulga

A. Partea I. Descrierea imobilului

TEREN Extravilan

Adresa: Jud. Prahova, UAT Fulga

Nr. Crt	Nr. cadastral Nr. topografic	Suprafaţa* (mp)	Observaţii / Referinţe
A1	31380	500	Teren neimprejmuit;

B. Partea II. Proprietari şi acte

Înscrieri privitoare la dreptul de proprietate şi alte drepturi reale		Referinţe
131735 / 01/08/2025		
Registrul Cadastral al Imobilelor (UAT Fulga); Act Normativ lg.7/1996 emis de Parlamentul Romaniei;		
B1	Se infiinteaza cartea funciara a imobilului 31380 ca urmare a finalizarii inregistrarii sistematice. Imobilul se gaseste in registrul cadastral al imobilelor sub numarul 8692.	A1
Act Administrativ nr. 81325, din 20/05/1999 emis de CJSDPAT PRAHOVA (TITLU DE PROPRIETATE;);		
B2	Intabulare, drept de PROPRIETATE, dobandit prin Reconstituire, cota actuala 4/5	A1
	1) **CIUPITU STELIANA** 2) **CORCIU AURICA** 3) **MINEA VASILE** 4) **RĂDULESCU MARIA**	
Act Notarial nr. 214, din 27/09/2012 emis de BNP MARIA CALIN (CERTIFICAT DE MOSTENITOR;);		
B3	Intabulare, drept de PROPRIETATE, dobandit prin Succesiune, cota actuala 1/10	A1
	1) **MINEA VASILE**	
B4	Intabulare, drept de PROPRIETATE, dobandit prin Succesiune, cota actuala 1/10	A1
	1) **STEFANUT VIORICA**	

C. Partea III. SARCINI .

Inscrieri privind dezmembrămintele dreptului de proprietate, drepturi reale de garanţie şi sarcini	Referinţe
NU SUNT	

Anexa Nr. 1 La Partea I

Teren

Nr cadastral	Suprafaţa (mp)*	Observaţii / Referinţe
31380	500	

* Suprafaţa este determinată in planul de proiecţie Stereo 70.

DETALII LINIARE IMOBIL



Date referitoare la teren

Nr Crt	Categorie folosinţă	Intra vilan	Suprafaţa (mp)	Tarla	Parcelă	Nr. topo	Observaţii / Referinţe
1	arabil	NU	500	36	512/130	-	

Lungime Segmente
1) Valorile lungimilor segmentelor sunt obţinute din proiecţie în plan.

Punct început	X / Y	Punct sfârşit	X / Y	Lungime segment (** (m)
1	616.517,327 381.356,701	2	616.503,124 381.977,169	620.631
2	616.503,124 381.977,169	3	616.502,323 381.976,962	0.827
3	616.502,323 381.976,962	4	616.516,526 381.356,492	620.633
4	616.516,526 381.356,492	1	616.517,327 381.356,701	0.828

**** Lungimile segmentelor sunt determinate în planul de proiecţie Stereo 70 şi sunt rotunjite la 1 milimetru.**
***** Distanţa dintre puncte este formată din segmente cumulate ce sunt mai mici decât valoarea 1 milimetru.**

Extrasul de carte funciară generat prin sistemul informatic integrat al ANCPI conține informațiile din cartea funciară active la data generării. Acesta este valabil în condițiile prevăzute de art. 7 din Legea nr. 455/2001, coroborat cu art. 3 din O.U.G. nr. 41/2016, exclusiv în mediul electronic, pentru activități și procese administrative prevăzute de legislația în vigoare. Valabilitatea poate fi extinsă și în forma fizică a documentului, fără semnătură olografă, cu acceptul expres sau procedural al instituției publice ori entității care a solicitat prezentarea acestui extras.
Verificarea corectitudinii și realității informațiilor conținute de document se poate face la adresa **www.ancpi.ro/verificare**, folosind codul de verificare online disponibil în antet. Codul de verificare este valabil 30 de zile calendaristice de la momentul generării documentului.

Data și ora generării,
04/08/2025, 13:03

Acest document se eliberează gratuit pentru proprietarii imobilelor. Pentru alți solicitanți, costul extrasului este de 25 de lei la ghișeu, respectiv 20 de lei dacă este obținut online prin platforma http://epay.ancpi.ro

Oficiul de Cadastru şi Publicitate Imobiliară PRAHOVA
Biroul de Cadastru şi Publicitate Imobiliară Ploieşti

PLOIESTI, Str. Unirii nr. 2, Cod postal 100043, Tel: (0244) 51 95 69, Fax: (0244) 59 22 95

Nr.cerere	**131734**
Ziua	**01**
Luna	**08**
Anul	**2025**

Extras de Plan Cadastral de Carte Funciară pentru Imobil număr cadastral 31379 / UAT Fulga

TEREN Extravilan
Adresa: Jud. Prahova, UAT Fulga

Comuna/Oraş/Municipiu: Fulga

Nr. cadastral	Suprafaţa măsurată	Observaţii / Referinţe
31379	1000	

* Suprafaţa este determinată in planul de proiecţie Stereo 70.

DETALII LINIARE IMOBIL



Incadrare in zonă
scara 1:5000



Date referitoare la teren

Crt	Categoria de folosință	Intra vilan	Suprafaţa (mp)	Tarla	Parcelă	Observaţii / Referinţe
1	arabil	NU	1.000	36	512/129	
	TOTAL:		**1.000**			

Date referitoare la construcţii

Crt	Numar	Destinaţie construcţie	Supraf. (mp)	Situaţie juridică	Observaţii / Referinţe
Imobilul nu are in componență construcții					

Lungime Segmente
1) Valorile lungimilor segmentelor sunt obţinute din proiecţie în plan.

Punct început	X / Y	Punct sfârşit	X / Y	Lungime segment (** (m)
1	616.516,526 381.356,492	2	616.502,323 381.976,962	620.633
2	616.502,323 381.976,962	3	616.500,721 381.976,548	1.655
3	616.500,721 381.976,548	4	616.514,924 381.356,074	620.637
4	616.514,924 381.356,074	1	616.516,526 381.356,492	1.656

**** Lungimile segmentelor sunt determinate în planul de proiecţie Stereo 70 şi sunt rotunjite la 1 milimetru.**
***** Distanţa dintre puncte este formată din segmente cumulate ce sunt mai mici decât valoarea 1 milimetru.**

Certific că informațiile din prezentul extras sunt conforme cu datele din planul cadastral de carte funciară al OCPI PRAHOVA la data: 04-08-2025
Situația prezentată poate face obiectul unor modificări ulterioare, in condițiile Legii cadastrului și publicității imobiliare nr. 7/1996, republicată.

Consilier/Inspector de specialitate,

Ancuța-Elena Constantin

Oficiul de Cadastru şi Publicitate Imobiliară PRAHOVA
Biroul de Cadastru şi Publicitate Imobiliară Ploieşti

Nr. cerere	131734
Ziua	01
Luna	08
Anul	2025

Cod verificare
100192386171

EXTRAS DE CARTE FUNCIARĂ
PENTRU INFORMARE

Carte Funciară Nr. 31379 Fulga

A. Partea I. Descrierea imobilului

TEREN Extravilan

Adresa: Jud. Prahova, UAT Fulga

Nr. Crt	Nr. cadastral Nr. topografic	Suprafaţa* (mp)	Observaţii / Referinţe
A1	31379	1.000	Teren neimprejmuit;

B. Partea II. Proprietari şi acte

Înscrieri privitoare la dreptul de proprietate şi alte drepturi reale		Referinţe
131734 / 01/08/2025		
Registrul Cadastral al Imobilelor (UAT Fulga); Act Normativ lg.7/1996 emis de Parlamentul Romaniei;		
B1	Se infiinteaza cartea funciara a imobilului 31379 ca urmare a finalizarii inregistrarii sistematice. Imobilul se gaseste in registrul cadastral al imobilelor sub numarul 8691.	A1
Act Administrativ nr. 79187, din 08/09/1999 emis de CJSDPAT PRAHOVA (TITLU DE PROPRIETATE;);		
B2	Intabulare, drept de PROPRIETATE, dobandit prin Reconstituire, cota actuala 1/1	A1
	1) **CORCIU AURICĂ**	

C. Partea III. SARCINI .

Inscrieri privind dezmembrămintele dreptului de proprietate, drepturi reale de garanţie şi sarcini	Referinţe
NU SUNT	

Anexa Nr. 1 La Partea I

Teren

Nr cadastral	Suprafaţa (mp)*	Observaţii / Referinţe
31379	1.000	

* Suprafaţa este determinată in planul de proiecţie Stereo 70.

DETALII LINIARE IMOBIL



Date referitoare la teren

Nr Crt	Categorie folosinţă	Intra vilan	Suprafaţa (mp)	Tarla	Parcelă	Nr. topo	Observaţii / Referinţe
1	arabil	NU	1.000	36	512/129	-	

Lungime Segmente

1) Valorile lungimilor segmentelor sunt obţinute din proiecţie în plan.

Punct început	X / Y	Punct sfârşit	X / Y	Lungime segment (** (m)
1	616.516,526 381.356,492	2	616.502,323 381.976,962	620.633
2	616.502,323 381.976,962	3	616.500,721 381.976,548	1.655
3	616.500,721 381.976,548	4	616.514,924 381.356,074	620.637
4	616.514,924 381.356,074	1	616.516,526 381.356,492	1.656

**** Lungimile segmentelor sunt determinate în planul de proiecţie Stereo 70 şi sunt rotunjite la 1 milimetru.**
***** Distanţa dintre puncte este formată din segmente cumulate ce sunt mai mici decât valoarea 1 milimetru.**

Extrasul de carte funciară generat prin sistemul informatic integrat al ANCPI conține informațiile din cartea funciară active la data generării. Acesta este valabil în condițiile prevăzute de art. 7 din Legea nr. 455/2001, coroborat cu art. 3 din O.U.G. nr. 41/2016, exclusiv în mediul electronic, pentru activități și procese administrative prevăzute de legislația în vigoare. Valabilitatea poate fi extinsă și în forma fizică a documentului, fără semnătură olografă, cu acceptul expres sau procedural al instituției publice ori entității care a solicitat prezentarea acestui extras.
Verificarea corectitudinii și realității informațiilor conținute de document se poate face la adresa **www.ancpi.ro/verificare**, folosind codul de verificare online disponibil în antet. Codul de verificare este valabil 30 de zile calendaristice de la momentul generării documentului.

Data și ora generării,
04/08/2025, 13:03

Acest document se eliberează gratuit pentru proprietarii imobilelor. Pentru alți solicitanți, costul extrasului este de 25 de lei la ghișeu, respectiv 20 de lei dacă este obținut online prin platforma http://epay.ancpi.ro

Oficiul de Cadastru şi Publicitate Imobiliară PRAHOVA
Biroul de Cadastru şi Publicitate Imobiliară Ploieşti

PLOIESTI, Str. Unirii nr. 2, Cod postal 100043, Tel: (0244) 51 95 69, Fax: (0244) 59 22 95

Nr.cerere	**131733**
Ziua	**01**
Luna	**08**
Anul	**2025**

Extras de Plan Cadastral de Carte Funciară pentru Imobil număr cadastral 31378 / UAT Fulga

TEREN Extravilan
Adresa: Jud. Prahova, UAT Fulga

Comuna/Oraş/Municipiu: Fulga

Nr. cadastral	Suprafaţa măsurată	Observaţii / Referinţe
31378	1700	

* Suprafaţa este determinată in planul de proiecţie Stereo 70.

DETALII LINIARE IMOBIL



Incadrare in zonă
scara 1:5000



Date referitoare la teren

Crt	Categoria de folosință	Intra vilan	Suprafaţa (mp)	Tarla	Parcelă	Observaţii / Referinţe
1	arabil	NU	1.700	36	512/128	
	TOTAL:		**1.700**			

Date referitoare la construcţii

Crt	Numar	Destinaţie construcţie	Supraf. (mp)	Situaţie juridică	Observaţii / Referinţe
Imobilul nu are in componență construcții					

Lungime Segmente
1) Valorile lungimilor segmentelor sunt obţinute din proiecţie în plan.

Punct început	X / Y	Punct sfârşit	X / Y	Lungime segment (** (m)
1	616.514,924 381.356,074	2	616.500,721 381.976,548	620.637
2	616.500,721 381.976,548	3	616.497,997 381.975,845	2.813
3	616.497,997 381.975,845	4	616.512,2 381.355,363	620.645
4	616.512,2 381.355,363	1	616.514,924 381.356,074	2.815

**** Lungimile segmentelor sunt determinate în planul de proiecţie Stereo 70 şi sunt rotunjite la 1 milimetru.**
***** Distanţa dintre puncte este formată din segmente cumulate ce sunt mai mici decât valoarea 1 milimetru.**

Certific că informațiile din prezentul extras sunt conforme cu datele din planul cadastral de carte funciară al OCPI PRAHOVA la data: 04-08-2025
Situația prezentată poate face obiectul unor modificări ulterioare, in condițiile Legii cadastrului și publicității imobiliare nr. 7/1996, republicată.

Consilier/Inspector de specialitate,

Ancuța-Elena Constantin

Oficiul de Cadastru şi Publicitate Imobiliară PRAHOVA
Biroul de Cadastru şi Publicitate Imobiliară Ploieşti

Nr. cerere	131733
Ziua	01
Luna	08
Anul	2025

Cod verificare
100192386170

EXTRAS DE CARTE FUNCIARĂ
PENTRU INFORMARE

Carte Funciară Nr. 31378 Fulga

A. Partea I. Descrierea imobilului

TEREN Extravilan

Adresa: Jud. Prahova, UAT Fulga

Nr. Crt	Nr. cadastral Nr. topografic	Suprafaţa* (mp)	Observaţii / Referinţe
A1	31378	1.700	Teren neimprejmuit;

B. Partea II. Proprietari şi acte

Înscrieri privitoare la dreptul de proprietate şi alte drepturi reale		Referinţe
131733 / 01/08/2025		
Registrul Cadastral al Imobilelor (UAT Fulga); Act Normativ lg.7/1996 emis de Parlamentul Romaniei;		
B1	Se infiinteaza cartea funciara a imobilului 31378 ca urmare a finalizarii inregistrarii sistematice. Imobilul se gaseste in registrul cadastral al imobilelor sub numarul 8690.	A1
Act Administrativ nr. 79194, din 11/01/1999 emis de CJSDPAT PRAHOVA (TITLU DE PROPRIETATE;);		
B2	Intabulare, drept de PROPRIETATE, dobandit prin Reconstituire, cota actuala 1/1	A1
	1) **MINEA TUDOR**	

C. Partea III. SARCINI .

Inscrieri privind dezmembrămintele dreptului de proprietate, drepturi reale de garanţie şi sarcini	Referinţe
NU SUNT	

Anexa Nr. 1 La Partea I

Teren

Nr cadastral	Suprafaţa (mp)*	Observaţii / Referinţe
31378	1.700	

* Suprafaţa este determinată in planul de proiecţie Stereo 70.

DETALII LINIARE IMOBIL



Date referitoare la teren

Nr Crt	Categorie folosinţă	Intra vilan	Suprafaţa (mp)	Tarla	Parcelă	Nr. topo	Observaţii / Referinţe
1	arabil	NU	1.700	36	512/128	-	

Lungime Segmente

1) Valorile lungimilor segmentelor sunt obţinute din proiecţie în plan.

Punct început	X / Y	Punct sfârşit	X / Y	Lungime segment (** (m)
1	616.514,924 381.356,074	2	616.500,721 381.976,548	620.637
2	616.500,721 381.976,548	3	616.497,997 381.975,845	2.813
3	616.497,997 381.975,845	4	616.512,2 381.355,363	620.645
4	616.512,2 381.355,363	1	616.514,924 381.356,074	2.815

**** Lungimile segmentelor sunt determinate în planul de proiecţie Stereo 70 şi sunt rotunjite la 1 milimetru.**
***** Distanţa dintre puncte este formată din segmente cumulate ce sunt mai mici decât valoarea 1 milimetru.**

Extrasul de carte funciară generat prin sistemul informatic integrat al ANCPI conține informațiile din cartea funciară active la data generării. Acesta este valabil în condițiile prevăzute de art. 7 din Legea nr. 455/2001, coroborat cu art. 3 din O.U.G. nr. 41/2016, exclusiv în mediul electronic, pentru activități și procese administrative prevăzute de legislația în vigoare. Valabilitatea poate fi extinsă și în forma fizică a documentului, fără semnătură olografă, cu acceptul expres sau procedural al instituției publice ori entității care a solicitat prezentarea acestui extras.
Verificarea corectitudinii și realității informațiilor conținute de document se poate face la adresa **www.ancpi.ro/verificare**, folosind codul de verificare online disponibil în antet. Codul de verificare este valabil 30 de zile calendaristice de la momentul generării documentului.

Data și ora generării,
04/08/2025, 13:03

Acest document se eliberează gratuit pentru proprietarii imobilelor. Pentru alți solicitanți, costul extrasului este de 25 de lei la ghișeu, respectiv 20 de lei dacă este obținut online prin platforma http://epay.ancpi.ro

Oficiul de Cadastru şi Publicitate Imobiliară PRAHOVA
Biroul de Cadastru şi Publicitate Imobiliară Ploieşti

PLOIESTI, Str. Unirii nr. 2, Cod postal 100043, Tel: (0244) 51 95 69, Fax: (0244) 59 22 95

Nr.cerere	**131732**
Ziua	**01**
Luna	**08**
Anul	**2025**

Extras de Plan Cadastral de Carte Funciară pentru Imobil număr cadastral 31377 / UAT Fulga

TEREN Extravilan
Adresa: Jud. Prahova, UAT Fulga

Comuna/Oraş/Municipiu: Fulga

Nr. cadastral	Suprafaţa măsurată	Observaţii / Referinţe
31377	700	

* Suprafaţa este determinată in planul de proiecţie Stereo 70.

DETALII LINIARE IMOBIL



Incadrare in zonă
scara 1:5000



Date referitoare la teren

Crt	Categoria de folosință	Intra vilan	Suprafaţa (mp)	Tarla	Parcelă	Observaţii / Referinţe
1	arabil	NU	700	36	512/127	
	TOTAL:		**700**			

Date referitoare la construcţii

Crt	Numar	Destinaţie construcţie	Supraf. (mp)	Situaţie juridică	Observaţii / Referinţe
Imobilul nu are in componență construcții					

Lungime Segmente
1) Valorile lungimilor segmentelor sunt obţinute din proiecţie în plan.

Punct început	X / Y	Punct sfârşit	X / Y	Lungime segment (** (m)
1	616.497,997 381.975,845	2	616.496,876 381.975,555	1.158
2	616.496,876 381.975,555	3	616.511,079 381.355,07	620.648
3	616.511,079 381.355,07	4	616.512,2 381.355,363	1.159
4	616.512,2 381.355,363	1	616.497,997 381.975,845	620.645

**** Lungimile segmentelor sunt determinate în planul de proiecţie Stereo 70 şi sunt rotunjite la 1 milimetru.**
***** Distanţa dintre puncte este formată din segmente cumulate ce sunt mai mici decât valoarea 1 milimetru.**

Certific că informațiile din prezentul extras sunt conforme cu datele din planul cadastral de carte funciară al OCPI PRAHOVA la data: 04-08-2025
Situația prezentată poate face obiectul unor modificări ulterioare, in condițiile Legii cadastrului și publicității imobiliare nr. 7/1996, republicată.

Consilier/Inspector de specialitate,

Ancuța-Elena Constantin

Oficiul de Cadastru şi Publicitate Imobiliară PRAHOVA
Biroul de Cadastru şi Publicitate Imobiliară Ploieşti

Nr. cerere	131732
Ziua	01
Luna	08
Anul	2025

Cod verificare
100192386169

EXTRAS DE CARTE FUNCIARĂ
PENTRU INFORMARE

Carte Funciară Nr. 31377 Fulga

A. Partea I. Descrierea imobilului

TEREN Extravilan

Adresa: Jud. Prahova, UAT Fulga

Nr. Crt	Nr. cadastral Nr. topografic	Suprafaţa* (mp)	Observaţii / Referinţe
A1	31377	700	Teren neimprejmuit;

B. Partea II. Proprietari şi acte

Înscrieri privitoare la dreptul de proprietate şi alte drepturi reale		Referinţe
131732 / 01/08/2025		
Registrul Cadastral al Imobilelor (UAT Fulga); Act Normativ lg.7/1996 emis de Parlamentul Romaniei;		
B1	Se infiinteaza cartea funciara a imobilului 31377 ca urmare a finalizarii inregistrarii sistematice. Imobilul se gaseste in registrul cadastral al imobilelor sub numarul 8689.	A1
Act Administrativ nr. 78224, din 10/11/1998 emis de CJSDPAT PRAHOVA (TITLU DE PROPRIETATE;);		
B2	Intabulare, drept de PROPRIETATE, dobandit prin Reconstituire, cota actuala 1/1	A1
	1) **JERCĂLĂU ION** 2) **PĂUN ALEXANDRINA** 3) **MÎNDRICEL NICULINA** 4) **JERCĂLĂU ECATERINA**	

C. Partea III. SARCINI .

Inscrieri privind dezmembrămintele dreptului de proprietate, drepturi reale de garanţie şi sarcini	Referinţe
NU SUNT	

Anexa Nr. 1 La Partea I

Teren

Nr cadastral	Suprafaţa (mp)*	Observaţii / Referinţe
31377	700	

* Suprafaţa este determinată in planul de proiecţie Stereo 70.

DETALII LINIARE IMOBIL



Date referitoare la teren

Nr Crt	Categorie folosinţă	Intra vilan	Suprafaţa (mp)	Tarla	Parcelă	Nr. topo	Observaţii / Referinţe
1	arabil	NU	700	36	512/127	-	

Lungime Segmente
1) Valorile lungimilor segmentelor sunt obţinute din proiecţie în plan.

Punct început	X / Y	Punct sfârşit	X / Y	Lungime segment (** (m)
1	616.497,997 381.975,845	2	616.496,876 381.975,555	1.158
2	616.496,876 381.975,555	3	616.511,079 381.355,07	620.648
3	616.511,079 381.355,07	4	616.512,2 381.355,363	1.159
4	616.512,2 381.355,363	1	616.497,997 381.975,845	620.645

**** Lungimile segmentelor sunt determinate în planul de proiecţie Stereo 70 şi sunt rotunjite la 1 milimetru.**
***** Distanţa dintre puncte este formată din segmente cumulate ce sunt mai mici decât valoarea 1 milimetru.**

Extrasul de carte funciară generat prin sistemul informatic integrat al ANCPI conține informațiile din cartea funciară active la data generării. Acesta este valabil în condițiile prevăzute de art. 7 din Legea nr. 455/2001, coroborat cu art. 3 din O.U.G. nr. 41/2016, exclusiv în mediul electronic, pentru activități și procese administrative prevăzute de legislația în vigoare. Valabilitatea poate fi extinsă și în forma fizică a documentului, fără semnătură olografă, cu acceptul expres sau procedural al instituției publice ori entității care a solicitat prezentarea acestui extras.
Verificarea corectitudinii și realității informațiilor conținute de document se poate face la adresa **www.ancpi.ro/verificare**, folosind codul de verificare online disponibil în antet. Codul de verificare este valabil 30 de zile calendaristice de la momentul generării documentului.

Data și ora generării,
04/08/2025, 13:04

Acest document se eliberează gratuit pentru proprietarii imobilelor. Pentru alți solicitanți, costul extrasului este de 25 de lei la ghișeu, respectiv 20 de lei dacă este obținut online prin platforma http://epay.ancpi.ro

Oficiul de Cadastru şi Publicitate Imobiliară PRAHOVA
Biroul de Cadastru şi Publicitate Imobiliară Ploieşti

PLOIESTI, Str. Unirii nr. 2, Cod postal 100043, Tel: (0244) 51 95 69, Fax: (0244) 59 22 95

Nr.cerere	**131731**
Ziua	**01**
Luna	**08**
Anul	**2025**

Extras de Plan Cadastral de Carte Funciară pentru Imobil număr cadastral 31376 / UAT Fulga

TEREN Extravilan
Adresa: Jud. Prahova, UAT Fulga

Comuna/Oraş/Municipiu: Fulga

Nr. cadastral	Suprafaţa măsurată	Observaţii / Referinţe
31376	1500	

* Suprafaţa este determinată in planul de proiecţie Stereo 70.

DETALII LINIARE IMOBIL



Incadrare in zonă
scara 1:5000



Date referitoare la teren

Crt	Categoria de folosință	Intra vilan	Suprafaţa (mp)	Tarla	Parcelă	Observaţii / Referinţe
1	arabil	NU	1.500	36	512/126	
	TOTAL:		**1.500**			

Date referitoare la construcţii

Crt	Numar	Destinaţie construcţie	Supraf. (mp)	Situaţie juridică	Observaţii / Referinţe
Imobilul nu are in componență construcții					

Lungime Segmente
1) Valorile lungimilor segmentelor sunt obţinute din proiecţie în plan.

Punct început	X / Y	Punct sfârşit	X / Y	Lungime segment (** (m)
1	616.496,876 381.975,555	2	616.494,472 381.974,935	2.483
2	616.494,472 381.974,935	3	616.508,676 381.354,443	620.655
3	616.508,676 381.354,443	4	616.511,079 381.355,07	2.483
4	616.511,079 381.355,07	1	616.496,876 381.975,555	620.648

**** Lungimile segmentelor sunt determinate în planul de proiecţie Stereo 70 şi sunt rotunjite la 1 milimetru.**
***** Distanţa dintre puncte este formată din segmente cumulate ce sunt mai mici decât valoarea 1 milimetru.**

Certific că informațiile din prezentul extras sunt conforme cu datele din planul cadastral de carte funciară al OCPI PRAHOVA la data: 04-08-2025
Situația prezentată poate face obiectul unor modificări ulterioare, in condițiile Legii cadastrului și publicității imobiliare nr. 7/1996, republicată.

Consilier/Inspector de specialitate,

Ancuța-Elena Constantin

Oficiul de Cadastru şi Publicitate Imobiliară PRAHOVA
Biroul de Cadastru şi Publicitate Imobiliară Ploieşti

Nr. cerere	131731
Ziua	01
Luna	08
Anul	2025

Cod verificare
100192386168

EXTRAS DE CARTE FUNCIARĂ
PENTRU INFORMARE

Carte Funciară Nr. 31376 Fulga

A. Partea I. Descrierea imobilului

TEREN Extravilan

Adresa: Jud. Prahova, UAT Fulga

Nr. Crt	Nr. cadastral Nr. topografic	Suprafaţa* (mp)	Observaţii / Referinţe
A1	31376	1.500	Teren neimprejmuit;

B. Partea II. Proprietari şi acte

Înscrieri privitoare la dreptul de proprietate şi alte drepturi reale		Referinţe
131731 / 01/08/2025		
Registrul Cadastral al Imobilelor (UAT Fulga); Act Normativ lg.7/1996 emis de Parlamentul Romaniei;		
B1	Se infiinteaza cartea funciara a imobilului 31376 ca urmare a finalizarii inregistrarii sistematice. Imobilul se gaseste in registrul cadastral al imobilelor sub numarul 8688.	A1
Act Administrativ nr. 79152, din 08/01/1999 emis de CJSDPAT PRAHOVA (TITLU DE PROPRIETATE;);		
B2	Intabulare, drept de PROPRIETATE, dobandit prin Reconstituire, cota actuala 1/1	A1
	1) **JERCĂLĂU ION**	

C. Partea III. SARCINI .

Inscrieri privind dezmembrămintele dreptului de proprietate, drepturi reale de garanţie şi sarcini	Referinţe
NU SUNT	

Anexa Nr. 1 La Partea I

Teren

Nr cadastral	Suprafaţa (mp)*	Observaţii / Referinţe
31376	1.500	

* Suprafaţa este determinată in planul de proiecţie Stereo 70.

DETALII LINIARE IMOBIL



Date referitoare la teren

Nr Crt	Categorie folosinţă	Intra vilan	Suprafaţa (mp)	Tarla	Parcelă	Nr. topo	Observaţii / Referinţe
1	arabil	NU	1.500	36	512/126	-	

Lungime Segmente

1) Valorile lungimilor segmentelor sunt obţinute din proiecţie în plan.

Punct început	X / Y	Punct sfârşit	X / Y	Lungime segment (** (m)
1	616.496,876 381.975,555	2	616.494,472 381.974,935	2.483
2	616.494,472 381.974,935	3	616.508,676 381.354,443	620.655
3	616.508,676 381.354,443	4	616.511,079 381.355,07	2.483
4	616.511,079 381.355,07	1	616.496,876 381.975,555	620.648

**** Lungimile segmentelor sunt determinate în planul de proiecţie Stereo 70 şi sunt rotunjite la 1 milimetru.**
***** Distanţa dintre puncte este formată din segmente cumulate ce sunt mai mici decât valoarea 1 milimetru.**

Extrasul de carte funciară generat prin sistemul informatic integrat al ANCPI conține informațiile din cartea funciară active la data generării. Acesta este valabil în condițiile prevăzute de art. 7 din Legea nr. 455/2001, coroborat cu art. 3 din O.U.G. nr. 41/2016, exclusiv în mediul electronic, pentru activități și procese administrative prevăzute de legislația în vigoare. Valabilitatea poate fi extinsă și în forma fizică a documentului, fără semnătură olografă, cu acceptul expres sau procedural al instituției publice ori entității care a solicitat prezentarea acestui extras.
Verificarea corectitudinii și realității informațiilor conținute de document se poate face la adresa **www.ancpi.ro/verificare**, folosind codul de verificare online disponibil în antet. Codul de verificare este valabil 30 de zile calendaristice de la momentul generării documentului.

Data și ora generării,
04/08/2025, 13:04

Acest document se eliberează gratuit pentru proprietarii imobilelor. Pentru alți solicitanți, costul extrasului este de 25 de lei la ghișeu, respectiv 20 de lei dacă este obținut online prin platforma http://epay.ancpi.ro

Oficiul de Cadastru şi Publicitate Imobiliară PRAHOVA
Biroul de Cadastru şi Publicitate Imobiliară Ploieşti

PLOIESTI, Str. Unirii nr. 2, Cod postal 100043, Tel: (0244) 51 95 69, Fax: (0244) 59 22 95

Nr.cerere	**131730**
Ziua	**01**
Luna	**08**
Anul	**2025**

Extras de Plan Cadastral de Carte Funciară pentru Imobil număr cadastral 31375 / UAT Fulga

TEREN Extravilan
Adresa: Jud. Prahova, UAT Fulga

Comuna/Oraş/Municipiu: Fulga

Nr. cadastral	Suprafaţa măsurată	Observaţii / Referinţe
31375	800	

* Suprafaţa este determinată in planul de proiecţie Stereo 70.

DETALII LINIARE IMOBIL



Incadrare in zonă
scara 1:5000



Date referitoare la teren

Crt	Categoria de folosință	Intra vilan	Suprafaţa (mp)	Tarla	Parcelă	Observaţii / Referinţe
1	arabil	NU	800	36	512/125	
	TOTAL:		**800**			

Date referitoare la construcţii

Crt	Numar	Destinaţie construcţie	Supraf. (mp)	Situaţie juridică	Observaţii / Referinţe
Imobilul nu are in componență construcții					

Lungime Segmente
1) Valorile lungimilor segmentelor sunt obţinute din proiecţie în plan.

Punct început	X / Y	Punct sfârşit	X / Y	Lungime segment (** (m)
1	616.494,472 381.974,935	2	616.493,191 381.974,604	1.323
2	616.493,191 381.974,604	3	616.507,394 381.354,108	620.659
3	616.507,394 381.354,108	4	616.508,676 381.354,443	1.325
4	616.508,676 381.354,443	1	616.494,472 381.974,935	620.655

**** Lungimile segmentelor sunt determinate în planul de proiecţie Stereo 70 şi sunt rotunjite la 1 milimetru.**
***** Distanţa dintre puncte este formată din segmente cumulate ce sunt mai mici decât valoarea 1 milimetru.**

Certific că informațiile din prezentul extras sunt conforme cu datele din planul cadastral de carte funciară al OCPI PRAHOVA la data: 04-08-2025
Situația prezentată poate face obiectul unor modificări ulterioare, in condițiile Legii cadastrului și publicității imobiliare nr. 7/1996, republicată.

Consilier/Inspector de specialitate,

Ancuța-Elena Constantin

Oficiul de Cadastru şi Publicitate Imobiliară PRAHOVA
Biroul de Cadastru şi Publicitate Imobiliară Ploieşti

Nr. cerere	131730
Ziua	01
Luna	08
Anul	2025

Cod verificare
100192386167

EXTRAS DE CARTE FUNCIARĂ
PENTRU INFORMARE

Carte Funciară Nr. 31375 Fulga

A. Partea I. Descrierea imobilului

TEREN Extravilan

Adresa: Jud. Prahova, UAT Fulga

Nr. Crt	Nr. cadastral Nr. topografic	Suprafaţa* (mp)	Observaţii / Referinţe
A1	31375	800	Teren neimprejmuit;

B. Partea II. Proprietari şi acte

Înscrieri privitoare la dreptul de proprietate şi alte drepturi reale		Referinţe
131730 / 01/08/2025		
Registrul Cadastral al Imobilelor (UAT Fulga); Act Normativ lg.7/1996 emis de Parlamentul Romaniei;		
B1	Se infiinteaza cartea funciara a imobilului 31375 ca urmare a finalizarii inregistrarii sistematice. Imobilul se gaseste in registrul cadastral al imobilelor sub numarul 8687.	A1
Act Administrativ nr. 63155, din 10/09/1998 emis de CJSDPAT PRAHOVA (TITLU DE PROPRIETATE;);		
B2	Intabulare, drept de PROPRIETATE, dobandit prin Reconstituire, cota actuala 3/4	A1
	1) **DINU NICULAE** 2) **IORDACHE MARIANA**	
Act Notarial nr. 129, din 14/05/2019 emis de BIN CALIN MARIA (CERTIFICAT DE MOSTENITOR SUPLIMENTAR;);		
B3	Intabulare, drept de PROPRIETATE, dobandit prin Succesiune, cota actuala 1/8	A1
	1) **DINU NICULAE**	
B4	Intabulare, drept de PROPRIETATE, dobandit prin Succesiune, cota actuala 1/8	A1
	1) **IORDACHE MARIANA**	

C. Partea III. SARCINI .

Inscrieri privind dezmembrămintele dreptului de proprietate, drepturi reale de garanţie şi sarcini	Referinţe
NU SUNT	

Anexa Nr. 1 La Partea I

Teren

Nr cadastral	Suprafaţa (mp)*	Observaţii / Referinţe
31375	800	

* Suprafaţa este determinată in planul de proiecţie Stereo 70.

DETALII LINIARE IMOBIL



Date referitoare la teren

Nr Crt	Categorie folosinţă	Intra vilan	Suprafaţa (mp)	Tarla	Parcelă	Nr. topo	Observaţii / Referinţe
1	arabil	NU	800	36	512/125	-	

Lungime Segmente

1) Valorile lungimilor segmentelor sunt obţinute din proiecţie în plan.

Punct început	X / Y	Punct sfârşit	X / Y	Lungime segment (** (m)
1	616.494,472 381.974,935	2	616.493,191 381.974,604	1.323
2	616.493,191 381.974,604	3	616.507,394 381.354,108	620.659
3	616.507,394 381.354,108	4	616.508,676 381.354,443	1.325
4	616.508,676 381.354,443	1	616.494,472 381.974,935	620.655

**** Lungimile segmentelor sunt determinate în planul de proiecţie Stereo 70 şi sunt rotunjite la 1 milimetru.**
***** Distanţa dintre puncte este formată din segmente cumulate ce sunt mai mici decât valoarea 1 milimetru.**

Extrasul de carte funciară generat prin sistemul informatic integrat al ANCPI conține informațiile din cartea funciară active la data generării. Acesta este valabil în condițiile prevăzute de art. 7 din Legea nr. 455/2001, coroborat cu art. 3 din O.U.G. nr. 41/2016, exclusiv în mediul electronic, pentru activități și procese administrative prevăzute de legislația în vigoare. Valabilitatea poate fi extinsă și în forma fizică a documentului, fără semnătură olografă, cu acceptul expres sau procedural al instituției publice ori entității care a solicitat prezentarea acestui extras.
Verificarea corectitudinii și realității informațiilor conținute de document se poate face la adresa **www.ancpi.ro/verificare**, folosind codul de verificare online disponibil în antet. Codul de verificare este valabil 30 de zile calendaristice de la momentul generării documentului.

Data și ora generării,
04/08/2025, 13:04

Acest document se eliberează gratuit pentru proprietarii imobilelor. Pentru alți solicitanți, costul extrasului este de 25 de lei la ghișeu, respectiv 20 de lei dacă este obținut online prin platforma http://epay.ancpi.ro

Oficiul de Cadastru şi Publicitate Imobiliară PRAHOVA
Biroul de Cadastru şi Publicitate Imobiliară Ploieşti

PLOIESTI, Str. Unirii nr. 2, Cod postal 100043, Tel: (0244) 51 95 69, Fax: (0244) 59 22 95

Nr.cerere	**131729**
Ziua	**01**
Luna	**08**
Anul	**2025**

Extras de Plan Cadastral de Carte Funciară pentru Imobil număr cadastral 31374 / UAT Fulga

TEREN Extravilan
Adresa: Jud. Prahova, UAT Fulga

Comuna/Oraş/Municipiu: Fulga

Nr. cadastral	Suprafaţa măsurată	Observaţii / Referinţe
31374	500	

* Suprafaţa este determinată in planul de proiecţie Stereo 70.

DETALII LINIARE IMOBIL



Incadrare in zonă
scara 1:5000



Date referitoare la teren

Crt	Categoria de folosință	Intra vilan	Suprafaţa (mp)	Tarla	Parcelă	Observaţii / Referinţe
1	arabil	NU	500	36	512/124	Conform actelor de prprietate Proces verbal de punere in posesie nr.1201 din 20.03.2020 emis de Primaria comunei FUlga este trecut gresit parcela 512/142 corect este 512/124
	TOTAL:		**500**			

Date referitoare la construcţii

Crt	Numar	Destinaţie construcţie	Supraf. (mp)	Situaţie juridică	Observaţii / Referinţe
Imobilul nu are in componență construcții					

Lungime Segmente
1) Valorile lungimilor segmentelor sunt obţinute din proiecţie în plan.

Punct început	X / Y	Punct sfârşit	X / Y	Lungime segment (** (m)
1	616.493,191 381.974,604	2	616.492,389 381.974,397	0.828
2	616.492,389 381.974,397	3	616.506,593 381.353,899	620.661
3	616.506,593 381.353,899	4	616.507,394 381.354,108	0.828
4	616.507,394 381.354,108	1	616.493,191 381.974,604	620.659

**** Lungimile segmentelor sunt determinate în planul de proiecţie Stereo 70 şi sunt rotunjite la 1 milimetru.**
***** Distanţa dintre puncte este formată din segmente cumulate ce sunt mai mici decât valoarea 1 milimetru.**

Certific că informațiile din prezentul extras sunt conforme cu datele din planul cadastral de carte funciară al OCPI PRAHOVA la data: 04-08-2025
Situația prezentată poate face obiectul unor modificări ulterioare, in condițiile Legii cadastrului și publicității imobiliare nr. 7/1996, republicată.

Consilier/Inspector de specialitate,

Ancuța-Elena Constantin

Oficiul de Cadastru şi Publicitate Imobiliară PRAHOVA
Biroul de Cadastru şi Publicitate Imobiliară Ploieşti

Nr. cerere	131729
Ziua	01
Luna	08
Anul	2025

Cod verificare
100192386166

EXTRAS DE CARTE FUNCIARĂ
PENTRU INFORMARE

Carte Funciară Nr. 31374 Fulga

A. Partea I. Descrierea imobilului

TEREN Extravilan

Adresa: Jud. Prahova, UAT Fulga

Nr. Crt	Nr. cadastral Nr. topografic	Suprafaţa* (mp)	Observaţii / Referinţe
A1	31374	500	Teren neimprejmuit;

B. Partea II. Proprietari şi acte

Înscrieri privitoare la dreptul de proprietate şi alte drepturi reale		Referinţe
131729 / 01/08/2025		
Registrul Cadastral al Imobilelor (UAT Fulga); Act Normativ lg.7/1996 emis de Parlamentul Romaniei;		
B1	Se infiinteaza cartea funciara a imobilului 31374 ca urmare a finalizarii inregistrarii sistematice. Imobilul se gaseste in registrul cadastral al imobilelor sub numarul 8686.	A1
Act Administrativ nr. 1201, din 20/03/2020 emis de Primaria comunei Fulga (PROCES VB. DE PUNERE IN POSESIE; H.G 164 DIN 19.12.1991 eMISA SE cjsdpt prahova si h.g 5 din 04.07.1991 EMIS DE CJSDPT PRAHOVA);		
B2	Inscrierea provizorie, drept de PROPRIETATE, dobandit prin Reconstituire, cota actuala 1/1	A1
	1) **RADULESCU GHEORGHE**	

C. Partea III. SARCINI .

Inscrieri privind dezmembrămintele dreptului de proprietate, drepturi reale de garanţie şi sarcini	Referinţe
NU SUNT	

Anexa Nr. 1 La Partea I

Teren

Nr cadastral	Suprafaţa (mp)*	Observaţii / Referinţe
31374	500	

* Suprafaţa este determinată in planul de proiecţie Stereo 70.

DETALII LINIARE IMOBIL



Date referitoare la teren

Nr Crt	Categorie folosinţă	Intra vilan	Suprafaţa (mp)	Tarla	Parcelă	Nr. topo	Observaţii / Referinţe
1	arabil	NU	500	36	512/124	-	Conform actelor de prprietate Proces verbal de punere in posesie nr.1201 din 20.03.2020 emis de Primaria comunei FUlga este trecut gresit parcela 512/142 corect este 512/124

Lungime Segmente

1) Valorile lungimilor segmentelor sunt obţinute din proiecţie în plan.

Punct început	X / Y	Punct sfârşit	X / Y	Lungime segment (** (m)
1	616.493,191 381.974,604	2	616.492,389 381.974,397	0.828
2	616.492,389 381.974,397	3	616.506,593 381.353,899	620.661
3	616.506,593 381.353,899	4	616.507,394 381.354,108	0.828

Punct început	X / Y	Punct sfârşit	X / Y	Lungime segment (** (m)
4	616.507,394 381.354,108	1	616.493,191 381.974,604	620.659

**** Lungimile segmentelor sunt determinate în planul de proiecţie Stereo 70 şi sunt rotunjite la 1 milimetru.**
***** Distanţa dintre puncte este formată din segmente cumulate ce sunt mai mici decât valoarea 1 milimetru.**

Extrasul de carte funciară generat prin sistemul informatic integrat al ANCPI conține informațiile din cartea funciară active la data generării. Acesta este valabil în condițiile prevăzute de art. 7 din Legea nr. 455/2001, coroborat cu art. 3 din O.U.G. nr. 41/2016, exclusiv în mediul electronic, pentru activități și procese administrative prevăzute de legislația în vigoare. Valabilitatea poate fi extinsă și în forma fizică a documentului, fără semnătură olografă, cu acceptul expres sau procedural al instituției publice ori entității care a solicitat prezentarea acestui extras.
Verificarea corectitudinii și realității informațiilor conținute de document se poate face la adresa **www.ancpi.ro/verificare**, folosind codul de verificare online disponibil în antet. Codul de verificare este valabil 30 de zile calendaristice de la momentul generării documentului.

Data și ora generării,
04/08/2025, 13:04

Acest document se eliberează gratuit pentru proprietarii imobilelor. Pentru alți solicitanți, costul extrasului este de 25 de lei la ghișeu, respectiv 20 de lei dacă este obținut online prin platforma http://epay.ancpi.ro

ANCPI
AGENȚIA NAȚIONALĂ DE CADASTRU ȘI PUBLICITATE IMOBILIARĂ

Oficiul de Cadastru şi Publicitate Imobiliară PRAHOVA
Biroul de Cadastru şi Publicitate Imobiliară Ploiești

PLOIESTI, Str. Unirii nr. 2, Cod postal 100043, Tel: (0244) 51 95 69, Fax: (0244) 59 22 95

Nr.cerere	**131728**
Ziua	**01**
Luna	**08**
Anul	**2025**

Extras de Plan Cadastral de Carte Funciară pentru Imobil număr cadastral 31373 / UAT Fulga

TEREN Extravilan
Adresa: Jud. Prahova, UAT Fulga

Comuna/Oraş/Municipiu: Fulga

Nr. cadastral	Suprafața măsurată	Observaţii / Referinţe
31373	500	

* Suprafaţa este determinată in planul de proiecţie Stereo 70.

DETALII LINIARE IMOBIL



Incadrare in zonă
scara 1:5000



Date referitoare la teren

Crt	Categoria de folosință	Intra vilan	Suprafaţa (mp)	Tarla	Parcelă	Observaţii / Referinţe
1	arabil	NU	500	36	512/123	
	TOTAL:		**500**			

Date referitoare la construcţii

Crt	Numar	Destinaţie construcţie	Supraf. (mp)	Situaţie juridică	Observaţii / Referinţe
Imobilul nu are in componență construcții					

Lungime Segmente
1) Valorile lungimilor segmentelor sunt obţinute din proiecţie în plan.

Punct început	X / Y	Punct sfârşit	X / Y	Lungime segment (** (m)
1	616.492,389 381.974,397	2	616.491,588 381.974,19	0.827
2	616.491,588 381.974,19	3	616.505,792 381.353,69	620.663
3	616.505,792 381.353,69	4	616.506,593 381.353,899	0.828
4	616.506,593 381.353,899	1	616.492,389 381.974,397	620.661

**** Lungimile segmentelor sunt determinate în planul de proiecţie Stereo 70 şi sunt rotunjite la 1 milimetru.**
***** Distanţa dintre puncte este formată din segmente cumulate ce sunt mai mici decât valoarea 1 milimetru.**

Certific că informațiile din prezentul extras sunt conforme cu datele din planul cadastral de carte funciară al OCPI PRAHOVA la data: 04-08-2025
Situația prezentată poate face obiectul unor modificări ulterioare, in condițiile Legii cadastrului și publicității imobiliare nr. 7/1996, republicată.

Consilier/Inspector de specialitate,

Ancuța-Elena Constantin

Oficiul de Cadastru şi Publicitate Imobiliară PRAHOVA
Biroul de Cadastru şi Publicitate Imobiliară Ploieşti

Nr. cerere	131728
Ziua	01
Luna	08
Anul	2025

Cod verificare
100192386165

EXTRAS DE CARTE FUNCIARĂ
PENTRU INFORMARE

Carte Funciară Nr. 31373 Fulga

A. Partea I. Descrierea imobilului

TEREN Extravilan

Adresa: Jud. Prahova, UAT Fulga

Nr. Crt	Nr. cadastral Nr. topografic	Suprafaţa* (mp)	Observaţii / Referinţe
A1	31373	500	Teren neimprejmuit;

B. Partea II. Proprietari şi acte

Înscrieri privitoare la dreptul de proprietate şi alte drepturi reale		Referinţe
131728 / 01/08/2025		
Registrul Cadastral al Imobilelor (UAT Fulga); Act Normativ lg.7/1996 emis de Parlamentul Romaniei;		
B1	Se infiinteaza cartea funciara a imobilului 31373 ca urmare a finalizarii inregistrarii sistematice. Imobilul se gaseste in registrul cadastral al imobilelor sub numarul 8685.	A1
Act Administrativ nr. 82653, din 15/07/1999 emis de CJSDPAT PRAHOVA (TITLU DE PROPRIETATE;);		
B2	Intabulare, drept de PROPRIETATE, dobandit prin Reconstituire, cota actuala 1/1	A1
	1) **CORCIU NICOLAE** 2) **RĂDULESCU AURICA** 3) **MINEA DUMITRU** 4) **CORCIU IOANA** 5) **CORCIU ALEXANDRU**	

C. Partea III. SARCINI .

Inscrieri privind dezmembrămintele dreptului de proprietate, drepturi reale de garanţie şi sarcini	Referinţe
NU SUNT	

Anexa Nr. 1 La Partea I

Teren

Nr cadastral	Suprafaţa (mp)*	Observaţii / Referinţe
31373	500	

* Suprafaţa este determinată in planul de proiecţie Stereo 70.

DETALII LINIARE IMOBIL



Date referitoare la teren

Nr Crt	Categorie folosinţă	Intra vilan	Suprafaţa (mp)	Tarla	Parcelă	Nr. topo	Observaţii / Referinţe
1	arabil	NU	500	36	512/123	-	

Lungime Segmente
1) Valorile lungimilor segmentelor sunt obţinute din proiecţie în plan.

Punct început	X / Y	Punct sfârşit	X / Y	Lungime segment (** (m)
1	616.492,389 381.974,397	2	616.491,588 381.974,19	0.827
2	616.491,588 381.974,19	3	616.505,792 381.353,69	620.663
3	616.505,792 381.353,69	4	616.506,593 381.353,899	0.828
4	616.506,593 381.353,899	1	616.492,389 381.974,397	620.661

**** Lungimile segmentelor sunt determinate în planul de proiecţie Stereo 70 şi sunt rotunjite la 1 milimetru.**
***** Distanţa dintre puncte este formată din segmente cumulate ce sunt mai mici decât valoarea 1 milimetru.**

Extrasul de carte funciară generat prin sistemul informatic integrat al ANCPI conține informațiile din cartea funciară active la data generării. Acesta este valabil în condițiile prevăzute de art. 7 din Legea nr. 455/2001, coroborat cu art. 3 din O.U.G. nr. 41/2016, exclusiv în mediul electronic, pentru activități și procese administrative prevăzute de legislația în vigoare. Valabilitatea poate fi extinsă și în forma fizică a documentului, fără semnătură olografă, cu acceptul expres sau procedural al instituției publice ori entității care a solicitat prezentarea acestui extras.
Verificarea corectitudinii și realității informațiilor conținute de document se poate face la adresa **www.ancpi.ro/verificare**, folosind codul de verificare online disponibil în antet. Codul de verificare este valabil 30 de zile calendaristice de la momentul generării documentului.

Data și ora generării,
04/08/2025, 13:04

Acest document se eliberează gratuit pentru proprietarii imobilelor. Pentru alți solicitanți, costul extrasului este de 25 de lei la ghișeu, respectiv 20 de lei dacă este obținut online prin platforma http://epay.ancpi.ro

ANCPI
AGENȚIA NAȚIONALĂ DE CADASTRU ȘI PUBLICITATE IMOBILIARĂ

Oficiul de Cadastru şi Publicitate Imobiliară PRAHOVA
Biroul de Cadastru şi Publicitate Imobiliară Ploiești

PLOIESTI, Str. Unirii nr. 2, Cod postal 100043, Tel: (0244) 51 95 69, Fax: (0244) 59 22 95

Nr.cerere	**131727**
Ziua	**01**
Luna	**08**
Anul	**2025**

Extras de Plan Cadastral de Carte Funciară pentru Imobil număr cadastral 31372 / UAT Fulga

TEREN Extravilan
Adresa: Jud. Prahova, UAT Fulga

Comuna/Oraş/Municipiu: Fulga

Nr. cadastral	Suprafața măsurată	Observaţii / Referinţe
31372	800	

* Suprafaţa este determinată in planul de proiecţie Stereo 70.

DETALII LINIARE IMOBIL



Incadrare in zonă
scara 1:5000



Date referitoare la teren

Crt	Categoria de folosință	Intra vilan	Suprafaţa (mp)	Tarla	Parcelă	Observaţii / Referinţe
1	arabil	NU	800	36	512/122	
	TOTAL:		**800**			

Date referitoare la construcţii

Crt	Numar	Destinaţie construcţie	Supraf. (mp)	Situaţie juridică	Observaţii / Referinţe
Imobilul nu are in componență construcții					

Lungime Segmente
1) Valorile lungimilor segmentelor sunt obţinute din proiecţie în plan.

Punct început	X / Y	Punct sfârşit	X / Y	Lungime segment (** (m)
1	616.491,588 381.974,19	2	616.490,307 381.973,859	1.323
2	616.490,307 381.973,859	3	616.504,511 381.353,356	620.666
3	616.504,511 381.353,356	4	616.505,792 381.353,69	1.324
4	616.505,792 381.353,69	1	616.491,588 381.974,19	620.663

**** Lungimile segmentelor sunt determinate în planul de proiecţie Stereo 70 şi sunt rotunjite la 1 milimetru.**
***** Distanţa dintre puncte este formată din segmente cumulate ce sunt mai mici decât valoarea 1 milimetru.**

Certific că informațiile din prezentul extras sunt conforme cu datele din planul cadastral de carte funciară al OCPI PRAHOVA la data: 04-08-2025
Situația prezentată poate face obiectul unor modificări ulterioare, in condițiile Legii cadastrului și publicității imobiliare nr. 7/1996, republicată.

Consilier/Inspector de specialitate,

Ancuța-Elena Constantin

Oficiul de Cadastru şi Publicitate Imobiliară PRAHOVA
Biroul de Cadastru şi Publicitate Imobiliară Ploieşti

Nr. cerere	131727
Ziua	01
Luna	08
Anul	2025

Cod verificare
100192386164

EXTRAS DE CARTE FUNCIARĂ
PENTRU INFORMARE

Carte Funciară Nr. 31372 Fulga

A. Partea I. Descrierea imobilului

TEREN Extravilan

Adresa: Jud. Prahova, UAT Fulga

Nr. Crt	Nr. cadastral Nr. topografic	Suprafaţa* (mp)	Observaţii / Referinţe
A1	31372	800	Teren neimprejmuit;

B. Partea II. Proprietari şi acte

Înscrieri privitoare la dreptul de proprietate şi alte drepturi reale		Referinţe
131727 / 01/08/2025		
Registrul Cadastral al Imobilelor (UAT Fulga); Act Normativ lg.7/1996 emis de Parlamentul Romaniei;		
B1	Se infiinteaza cartea funciara a imobilului 31372 ca urmare a finalizarii inregistrarii sistematice. Imobilul se gaseste in registrul cadastral al imobilelor sub numarul 8684.	A1
Act Administrativ nr. 78222, din 10/11/1998 emis de CJSDPAT PRAHOVA (TITLU DE PROPRIETATE;);		
B2	Intabulare, drept de PROPRIETATE, dobandit prin Reconstituire, cota actuala 1/1	A1
	1) **RĂDULESCU DUMITRU** 2) **RĂDULESCU GHEORGHE** 3) **RĂDULESCU CONSTANTIN**	

C. Partea III. SARCINI .

Inscrieri privind dezmembrămintele dreptului de proprietate, drepturi reale de garanţie şi sarcini	Referinţe
NU SUNT	

Anexa Nr. 1 La Partea I

Teren

Nr cadastral	Suprafaţa (mp)*	Observaţii / Referinţe
31372	800	

* Suprafaţa este determinată in planul de proiecţie Stereo 70.

DETALII LINIARE IMOBIL



Date referitoare la teren

Nr Crt	Categorie folosinţă	Intra vilan	Suprafaţa (mp)	Tarla	Parcelă	Nr. topo	Observaţii / Referinţe
1	arabil	NU	800	36	512/122	-	

Lungime Segmente
1) Valorile lungimilor segmentelor sunt obţinute din proiecţie în plan.

Punct început	X / Y	Punct sfârşit	X / Y	Lungime segment (** (m)
1	616.491,588 381.974,19	2	616.490,307 381.973,859	1.323
2	616.490,307 381.973,859	3	616.504,511 381.353,356	620.666
3	616.504,511 381.353,356	4	616.505,792 381.353,69	1.324
4	616.505,792 381.353,69	1	616.491,588 381.974,19	620.663

**** Lungimile segmentelor sunt determinate în planul de proiecţie Stereo 70 şi sunt rotunjite la 1 milimetru.**
***** Distanţa dintre puncte este formată din segmente cumulate ce sunt mai mici decât valoarea 1 milimetru.**

Extrasul de carte funciară generat prin sistemul informatic integrat al ANCPI conține informațiile din cartea funciară active la data generării. Acesta este valabil în condițiile prevăzute de art. 7 din Legea nr. 455/2001, coroborat cu art. 3 din O.U.G. nr. 41/2016, exclusiv în mediul electronic, pentru activități și procese administrative prevăzute de legislația în vigoare. Valabilitatea poate fi extinsă și în forma fizică a documentului, fără semnătură olografă, cu acceptul expres sau procedural al instituției publice ori entității care a solicitat prezentarea acestui extras.
Verificarea corectitudinii și realității informațiilor conținute de document se poate face la adresa **www.ancpi.ro/verificare**, folosind codul de verificare online disponibil în antet. Codul de verificare este valabil 30 de zile calendaristice de la momentul generării documentului.

Data și ora generării,
04/08/2025, 13:04

Acest document se eliberează gratuit pentru proprietarii imobilelor. Pentru alți solicitanți, costul extrasului este de 25 de lei la ghișeu, respectiv 20 de lei dacă este obținut online prin platforma http://epay.ancpi.ro

Oficiul de Cadastru şi Publicitate Imobiliară PRAHOVA
Biroul de Cadastru şi Publicitate Imobiliară Ploieşti

PLOIESTI, Str. Unirii nr. 2, Cod postal 100043, Tel: (0244) 51 95 69, Fax: (0244) 59 22 95

Nr.cerere	**131726**
Ziua	**01**
Luna	**08**
Anul	**2025**

Extras de Plan Cadastral de Carte Funciară pentru Imobil număr cadastral 31371 / UAT Fulga

TEREN Extravilan
Adresa: Jud. Prahova, UAT Fulga

Comuna/Oraş/Municipiu: Fulga

Nr. cadastral	Suprafaţa măsurată	Observaţii / Referinţe
31371	1000	

* Suprafaţa este determinată in planul de proiecţie Stereo 70.

DETALII LINIARE IMOBIL



Incadrare in zonă
scara 1:5000



Date referitoare la teren

Crt	Categoria de folosință	Intra vilan	Suprafaţa (mp)	Tarla	Parcelă	Observaţii / Referinţe
1	arabil	NU	1.000	36	512/121	
	TOTAL:		**1.000**			

Date referitoare la construcţii

Crt	Numar	Destinaţie construcţie	Supraf. (mp)	Situaţie juridică	Observaţii / Referinţe
Imobilul nu are in componență construcții					

Lungime Segmente
1) Valorile lungimilor segmentelor sunt obţinute din proiecţie în plan.

Punct început	X / Y	Punct sfârşit	X / Y	Lungime segment (** (m)
1	616.490,307 381.973,859	2	616.488,705 381.973,445	1.655
2	616.488,705 381.973,445	3	616.502,909 381.352,938	620.67
3	616.502,909 381.352,938	4	616.504,511 381.353,356	1.656
4	616.504,511 381.353,356	1	616.490,307 381.973,859	620.666

**** Lungimile segmentelor sunt determinate în planul de proiecţie Stereo 70 şi sunt rotunjite la 1 milimetru.**
***** Distanţa dintre puncte este formată din segmente cumulate ce sunt mai mici decât valoarea 1 milimetru.**

Certific că informațiile din prezentul extras sunt conforme cu datele din planul cadastral de carte funciară al OCPI PRAHOVA la data: 04-08-2025
Situația prezentată poate face obiectul unor modificări ulterioare, in condițiile Legii cadastrului și publicității imobiliare nr. 7/1996, republicată.

Consilier/Inspector de specialitate,

Ancuța-Elena Constantin

Oficiul de Cadastru şi Publicitate Imobiliară PRAHOVA
Biroul de Cadastru şi Publicitate Imobiliară Ploieşti

Nr. cerere	131726
Ziua	01
Luna	08
Anul	2025

Cod verificare
100192386162

EXTRAS DE CARTE FUNCIARĂ
PENTRU INFORMARE

Carte Funciară Nr. 31371 Fulga

A. Partea I. Descrierea imobilului

TEREN Extravilan

Adresa: Jud. Prahova, UAT Fulga

Nr. Crt	Nr. cadastral Nr. topografic	Suprafaţa* (mp)	Observaţii / Referinţe
A1	31371	1.000	Teren neimprejmuit;

B. Partea II. Proprietari şi acte

Înscrieri privitoare la dreptul de proprietate şi alte drepturi reale		Referinţe
131726 / 01/08/2025		
Registrul Cadastral al Imobilelor (UAT Fulga); Act Normativ lg.7/1996 emis de Parlamentul Romaniei;		
B1	Se infiinteaza cartea funciara a imobilului 31371 ca urmare a finalizarii inregistrarii sistematice. Imobilul se gaseste in registrul cadastral al imobilelor sub numarul 8683.	A1
Act Administrativ nr. 85639, din 30/03/2000 emis de CJSDPAT PRAHOVA (TITLU DE PROPRIETATE;);		
B2	Intabulare, drept de PROPRIETATE, dobandit prin Reconstituire, cota actuala 1/1	A1
	1) **RĂDULESCU DUMITRU**	

C. Partea III. SARCINI .

Inscrieri privind dezmembrămintele dreptului de proprietate, drepturi reale de garanţie şi sarcini	Referinţe
NU SUNT	

Anexa Nr. 1 La Partea I

Teren

Nr cadastral	Suprafaţa (mp)*	Observaţii / Referinţe
31371	1.000	

* Suprafaţa este determinată in planul de proiecţie Stereo 70.

DETALII LINIARE IMOBIL



Date referitoare la teren

Nr Crt	Categorie folosinţă	Intra vilan	Suprafaţa (mp)	Tarla	Parcelă	Nr. topo	Observaţii / Referinţe
1	arabil	NU	1.000	36	512/121	-	

Lungime Segmente

1) Valorile lungimilor segmentelor sunt obţinute din proiecţie în plan.

Punct început	X / Y	Punct sfârşit	X / Y	Lungime segment (** (m)
1	616.490,307 381.973,859	2	616.488,705 381.973,445	1.655
2	616.488,705 381.973,445	3	616.502,909 381.352,938	620.67
3	616.502,909 381.352,938	4	616.504,511 381.353,356	1.656
4	616.504,511 381.353,356	1	616.490,307 381.973,859	620.666

**** Lungimile segmentelor sunt determinate în planul de proiecţie Stereo 70 şi sunt rotunjite la 1 milimetru.**
***** Distanţa dintre puncte este formată din segmente cumulate ce sunt mai mici decât valoarea 1 milimetru.**

Extrasul de carte funciară generat prin sistemul informatic integrat al ANCPI conține informațiile din cartea funciară active la data generării. Acesta este valabil în condițiile prevăzute de art. 7 din Legea nr. 455/2001, coroborat cu art. 3 din O.U.G. nr. 41/2016, exclusiv în mediul electronic, pentru activități și procese administrative prevăzute de legislația în vigoare. Valabilitatea poate fi extinsă și în forma fizică a documentului, fără semnătură olografă, cu acceptul expres sau procedural al instituției publice ori entității care a solicitat prezentarea acestui extras.
Verificarea corectitudinii și realității informațiilor conținute de document se poate face la adresa **www.ancpi.ro/verificare**, folosind codul de verificare online disponibil în antet. Codul de verificare este valabil 30 de zile calendaristice de la momentul generării documentului.

Data și ora generării,
04/08/2025, 13:04

Acest document se eliberează gratuit pentru proprietarii imobilelor. Pentru alți solicitanți, costul extrasului este de 25 de lei la ghișeu, respectiv 20 de lei dacă este obținut online prin platforma http://epay.ancpi.ro

Oficiul de Cadastru şi Publicitate Imobiliară PRAHOVA
Biroul de Cadastru şi Publicitate Imobiliară Ploieşti

PLOIESTI, Str. Unirii nr. 2, Cod postal 100043, Tel: (0244) 51 95 69, Fax: (0244) 59 22 95

Nr.cerere	**131725**
Ziua	**01**
Luna	**08**
Anul	**2025**

Extras de Plan Cadastral de Carte Funciară pentru Imobil număr cadastral 31370 / UAT Fulga

TEREN Extravilan
Adresa: Jud. Prahova, UAT Fulga

Comuna/Oraş/Municipiu: Fulga

Nr. cadastral	Suprafaţa măsurată	Observaţii / Referinţe
31370	1300	

* Suprafaţa este determinată in planul de proiecţie Stereo 70.

DETALII LINIARE IMOBIL



Incadrare in zonă
scara 1:5000



Date referitoare la teren

Crt	Categoria de folosință	Intra vilan	Suprafaţa (mp)	Tarla	Parcelă	Observaţii / Referinţe
1	arabil	NU	1.300	36	512/120	
	TOTAL:		**1.300**			

Date referitoare la construcţii

Crt	Numar	Destinaţie construcţie	Supraf. (mp)	Situaţie juridică	Observaţii / Referinţe
Imobilul nu are in componență construcții					

Lungime Segmente
1) Valorile lungimilor segmentelor sunt obţinute din proiecţie în plan.

Punct început	X / Y	Punct sfârşit	X / Y	Lungime segment (** (m)
1	616.502,909 381.352,938	2	616.488,705 381.973,445	620.67
2	616.488,705 381.973,445	3	616.486,622 381.972,907	2.151
3	616.486,622 381.972,907	4	616.500,826 381.352,394	620.676
4	616.500,826 381.352,394	1	616.502,909 381.352,938	2.153

**** Lungimile segmentelor sunt determinate în planul de proiecţie Stereo 70 şi sunt rotunjite la 1 milimetru.**
***** Distanţa dintre puncte este formată din segmente cumulate ce sunt mai mici decât valoarea 1 milimetru.**

Certific că informațiile din prezentul extras sunt conforme cu datele din planul cadastral de carte funciară al OCPI PRAHOVA la data: 04-08-2025
Situația prezentată poate face obiectul unor modificări ulterioare, in condițiile Legii cadastrului și publicității imobiliare nr. 7/1996, republicată.

Consilier/Inspector de specialitate,

Ancuța-Elena Constantin

Oficiul de Cadastru şi Publicitate Imobiliară PRAHOVA
Biroul de Cadastru şi Publicitate Imobiliară Ploieşti

Nr. cerere	131725
Ziua	01
Luna	08
Anul	2025

Cod verificare
100192386160

EXTRAS DE CARTE FUNCIARĂ
PENTRU INFORMARE

Carte Funciară Nr. 31370 Fulga

A. Partea I. Descrierea imobilului

TEREN Extravilan

Adresa: Jud. Prahova, UAT Fulga

Nr. Crt	Nr. cadastral Nr. topografic	Suprafaţa* (mp)	Observaţii / Referinţe
A1	31370	1.300	Teren neimprejmuit;

B. Partea II. Proprietari şi acte

Înscrieri privitoare la dreptul de proprietate şi alte drepturi reale		Referinţe
131725 / 01/08/2025		
Registrul Cadastral al Imobilelor (UAT Fulga); Act Normativ lg.7/1996 emis de Parlamentul Romaniei;		
B1	Se infiinteaza cartea funciara a imobilului 31370 ca urmare a finalizarii inregistrarii sistematice. Imobilul se gaseste in registrul cadastral al imobilelor sub numarul 8682.	A1
Act Administrativ nr. 78223, din 10/11/1998 emis de CJSDPAT PRAHOVA (TITLU DE PROPRIETATE;);		
B2	Intabulare, drept de PROPRIETATE, dobandit prin Reconstituire, cota actuala 1/1	A1
	1) **NEGREA MARIA**	

C. Partea III. SARCINI .

Inscrieri privind dezmembrămintele dreptului de proprietate, drepturi reale de garanţie şi sarcini	Referinţe
NU SUNT	

Anexa Nr. 1 La Partea I

Teren

Nr cadastral	Suprafaţa (mp)*	Observaţii / Referinţe
31370	1.300	

* Suprafaţa este determinată in planul de proiecţie Stereo 70.

DETALII LINIARE IMOBIL



Date referitoare la teren

Nr Crt	Categorie folosinţă	Intra vilan	Suprafaţa (mp)	Tarla	Parcelă	Nr. topo	Observaţii / Referinţe
1	arabil	NU	1.300	36	512/120	-	

Lungime Segmente

1) Valorile lungimilor segmentelor sunt obţinute din proiecţie în plan.

Punct început	X / Y	Punct sfârşit	X / Y	Lungime segment (** (m)
1	616.502,909 381.352,938	2	616.488,705 381.973,445	620.67
2	616.488,705 381.973,445	3	616.486,622 381.972,907	2.151
3	616.486,622 381.972,907	4	616.500,826 381.352,394	620.676
4	616.500,826 381.352,394	1	616.502,909 381.352,938	2.153

**** Lungimile segmentelor sunt determinate în planul de proiecţie Stereo 70 şi sunt rotunjite la 1 milimetru.**
***** Distanţa dintre puncte este formată din segmente cumulate ce sunt mai mici decât valoarea 1 milimetru.**

Extrasul de carte funciară generat prin sistemul informatic integrat al ANCPI conține informațiile din cartea funciară active la data generării. Acesta este valabil în condițiile prevăzute de art. 7 din Legea nr. 455/2001, coroborat cu art. 3 din O.U.G. nr. 41/2016, exclusiv în mediul electronic, pentru activități și procese administrative prevăzute de legislația în vigoare. Valabilitatea poate fi extinsă și în forma fizică a documentului, fără semnătură olografă, cu acceptul expres sau procedural al instituției publice ori entității care a solicitat prezentarea acestui extras.
Verificarea corectitudinii și realității informațiilor conținute de document se poate face la adresa **www.ancpi.ro/verificare**, folosind codul de verificare online disponibil în antet. Codul de verificare este valabil 30 de zile calendaristice de la momentul generării documentului.

Data și ora generării,
04/08/2025, 13:04

Acest document se eliberează gratuit pentru proprietarii imobilelor. Pentru alți solicitanți, costul extrasului este de 25 de lei la ghișeu, respectiv 20 de lei dacă este obținut online prin platforma http://epay.ancpi.ro

Oficiul de Cadastru şi Publicitate Imobiliară PRAHOVA
Biroul de Cadastru şi Publicitate Imobiliară Ploieşti

PLOIESTI, Str. Unirii nr. 2, Cod postal 100043, Tel: (0244) 51 95 69, Fax: (0244) 59 22 95

Nr.cerere	**131724**
Ziua	**01**
Luna	**08**
Anul	**2025**

Extras de Plan Cadastral de Carte Funciară pentru Imobil număr cadastral 31369 / UAT Fulga

TEREN Extravilan
Adresa: Jud. Prahova, UAT Fulga

Comuna/Oraş/Municipiu: Fulga

Nr. cadastral	Suprafaţa măsurată	Observaţii / Referinţe
31369	1500	

* Suprafaţa este determinată in planul de proiecţie Stereo 70.

DETALII LINIARE IMOBIL



Incadrare in zonă
scara 1:5000



Date referitoare la teren

Crt	Categoria de folosință	Intra vilan	Suprafaţa (mp)	Tarla	Parcelă	Observaţii / Referinţe
1	arabil	NU	1.500	36	512/119	
	TOTAL:		**1.500**			

Date referitoare la construcţii

Crt	Numar	Destinaţie construcţie	Supraf. (mp)	Situaţie juridică	Observaţii / Referinţe
Imobilul nu are in componență construcții					

Lungime Segmente
1) Valorile lungimilor segmentelor sunt obţinute din proiecţie în plan.

Punct început	X / Y	Punct sfârşit	X / Y	Lungime segment (** (m)
1	616.486,622 381.972,907	2	616.484,219 381.972,287	2.482
2	616.484,219 381.972,287	3	616.498,423 381.351,767	620.683
3	616.498,423 381.351,767	4	616.500,826 381.352,394	2.483
4	616.500,826 381.352,394	1	616.486,622 381.972,907	620.676

**** Lungimile segmentelor sunt determinate în planul de proiecţie Stereo 70 şi sunt rotunjite la 1 milimetru.**
***** Distanţa dintre puncte este formată din segmente cumulate ce sunt mai mici decât valoarea 1 milimetru.**

Certific că informațiile din prezentul extras sunt conforme cu datele din planul cadastral de carte funciară al OCPI PRAHOVA la data: 04-08-2025
Situația prezentată poate face obiectul unor modificări ulterioare, in condițiile Legii cadastrului și publicității imobiliare nr. 7/1996, republicată.

Consilier/Inspector de specialitate,

Ancuța-Elena Constantin

Oficiul de Cadastru şi Publicitate Imobiliară PRAHOVA
Biroul de Cadastru şi Publicitate Imobiliară Ploieşti

Nr. cerere	131724
Ziua	01
Luna	08
Anul	2025

Cod verificare
100192386158

EXTRAS DE CARTE FUNCIARĂ
PENTRU INFORMARE

Carte Funciară Nr. 31369 Fulga

A. Partea I. Descrierea imobilului

TEREN Extravilan

Adresa: Jud. Prahova, UAT Fulga

Nr. Crt	Nr. cadastral Nr. topografic	Suprafaţa* (mp)	Observaţii / Referinţe
A1	31369	1.500	Teren neimprejmuit;

B. Partea II. Proprietari şi acte

Înscrieri privitoare la dreptul de proprietate şi alte drepturi reale		Referinţe
131724 / 01/08/2025		
Registrul Cadastral al Imobilelor (UAT Fulga); Act Normativ lg.7/1996 emis de Parlamentul Romaniei;		
B1	Se infiinteaza cartea funciara a imobilului 31369 ca urmare a finalizarii inregistrarii sistematice. Imobilul se gaseste in registrul cadastral al imobilelor sub numarul 8681.	A1
Act Administrativ nr. 211606, din 22/04/2014 emis de CJSDPAT PRAHOVA (TITLU DE PROPRIETATE;);		
B2	Intabulare, drept de PROPRIETATE, dobandit prin Reconstituire, cota actuala 3/4	A1
	1) **NEGREA MARIA** 2) **TANASE PERICHLIE** 3) **TANASE VALERIU**	
Act Notarial nr. 109, din 08/07/2010 emis de NP MARIA CALIN (CERTIFICAT DE MOSTENITOR;);		
B3	Intabulare, drept de PROPRIETATE, dobandit prin Succesiune, cota actuala 1/8	A1
	1) **TANASE PERICHLIE**	
B4	Intabulare, drept de PROPRIETATE, dobandit prin Succesiune, cota actuala 1/8	A1
	1) **TANASE VALERIU**	

C. Partea III. SARCINI .

Inscrieri privind dezmembrămintele dreptului de proprietate, drepturi reale de garanţie şi sarcini	Referinţe
NU SUNT	

Anexa Nr. 1 La Partea I

Teren

Nr cadastral	Suprafaţa (mp)*	Observaţii / Referinţe
31369	1.500	

* Suprafaţa este determinată in planul de proiecţie Stereo 70.

DETALII LINIARE IMOBIL



Date referitoare la teren

Nr Crt	Categorie folosinţă	Intra vilan	Suprafaţa (mp)	Tarla	Parcelă	Nr. topo	Observaţii / Referinţe
1	arabil	NU	1.500	36	512/119	-	

Lungime Segmente
1) Valorile lungimilor segmentelor sunt obţinute din proiecţie în plan.

Punct început	X / Y	Punct sfârşit	X / Y	Lungime segment (** (m)
1	616.486,622 381.972,907	2	616.484,219 381.972,287	2.482
2	616.484,219 381.972,287	3	616.498,423 381.351,767	620.683
3	616.498,423 381.351,767	4	616.500,826 381.352,394	2.483
4	616.500,826 381.352,394	1	616.486,622 381.972,907	620.676

**** Lungimile segmentelor sunt determinate în planul de proiecţie Stereo 70 şi sunt rotunjite la 1 milimetru.**
***** Distanţa dintre puncte este formată din segmente cumulate ce sunt mai mici decât valoarea 1 milimetru.**

Extrasul de carte funciară generat prin sistemul informatic integrat al ANCPI conține informațiile din cartea funciară active la data generării. Acesta este valabil în condițiile prevăzute de art. 7 din Legea nr. 455/2001, coroborat cu art. 3 din O.U.G. nr. 41/2016, exclusiv în mediul electronic, pentru activități și procese administrative prevăzute de legislația în vigoare. Valabilitatea poate fi extinsă și în forma fizică a documentului, fără semnătură olografă, cu acceptul expres sau procedural al instituției publice ori entității care a solicitat prezentarea acestui extras.
Verificarea corectitudinii și realității informațiilor conținute de document se poate face la adresa **www.ancpi.ro/verificare**, folosind codul de verificare online disponibil în antet. Codul de verificare este valabil 30 de zile calendaristice de la momentul generării documentului.

Data și ora generării,
04/08/2025, 13:04

Acest document se eliberează gratuit pentru proprietarii imobilelor. Pentru alți solicitanți, costul extrasului este de 25 de lei la ghișeu, respectiv 20 de lei dacă este obținut online prin platforma http://epay.ancpi.ro

Oficiul de Cadastru şi Publicitate Imobiliară PRAHOVA
Biroul de Cadastru şi Publicitate Imobiliară Ploieşti

PLOIESTI, Str. Unirii nr. 2, Cod postal 100043, Tel: (0244) 51 95 69, Fax: (0244) 59 22 95

Nr.cerere	**131723**
Ziua	**01**
Luna	**08**
Anul	**2025**

Extras de Plan Cadastral de Carte Funciară pentru Imobil număr cadastral 31368 / UAT Fulga

TEREN Extravilan
Adresa: Jud. Prahova, UAT Fulga

Comuna/Oraş/Municipiu: Fulga

Nr. cadastral	Suprafaţa măsurată	Observaţii / Referinţe
31368	500	

* Suprafaţa este determinată in planul de proiecţie Stereo 70.

DETALII LINIARE IMOBIL



Incadrare in zonă
scara 1:5000



Date referitoare la teren

Crt	Categoria de folosință	Intra vilan	Suprafaţa (mp)	Tarla	Parcelă	Observaţii / Referinţe
1	arabil	NU	500	36	512/117	
	TOTAL:		**500**			

Date referitoare la construcţii

Crt	Numar	Destinaţie construcţie	Supraf. (mp)	Situaţie juridică	Observaţii / Referinţe
Imobilul nu are in componență construcții					

Lungime Segmente
1) Valorile lungimilor segmentelor sunt obţinute din proiecţie în plan.

Punct început	X / Y	Punct sfârşit	X / Y	Lungime segment (** (m)
1	616.483,418 381.972,08	2	616.482,617 381.971,873	0.827
2	616.482,617 381.971,873	3	616.496,821 381.351,349	620.687
3	616.496,821 381.351,349	4	616.497,622 381.351,558	0.828
4	616.497,622 381.351,558	1	616.483,418 381.972,08	620.685

**** Lungimile segmentelor sunt determinate în planul de proiecţie Stereo 70 şi sunt rotunjite la 1 milimetru.**
***** Distanţa dintre puncte este formată din segmente cumulate ce sunt mai mici decât valoarea 1 milimetru.**

Certific că informațiile din prezentul extras sunt conforme cu datele din planul cadastral de carte funciară al OCPI PRAHOVA la data: 04-08-2025
Situația prezentată poate face obiectul unor modificări ulterioare, in condițiile Legii cadastrului și publicității imobiliare nr. 7/1996, republicată.

Consilier/Inspector de specialitate,

Ancuța-Elena Constantin

Oficiul de Cadastru şi Publicitate Imobiliară PRAHOVA
Biroul de Cadastru şi Publicitate Imobiliară Ploieşti

Nr. cerere	131723
Ziua	01
Luna	08
Anul	2025

Cod verificare
100192386157

EXTRAS DE CARTE FUNCIARĂ
PENTRU INFORMARE

Carte Funciară Nr. 31368 Fulga

A. Partea I. Descrierea imobilului

TEREN Extravilan

Adresa: Jud. Prahova, UAT Fulga

Nr. Crt	Nr. cadastral Nr. topografic	Suprafaţa* (mp)	Observaţii / Referinţe
A1	31368	500	Teren neimprejmuit;

B. Partea II. Proprietari şi acte

Înscrieri privitoare la dreptul de proprietate şi alte drepturi reale		Referinţe
131723 / 01/08/2025		
Registrul Cadastral al Imobilelor (UAT Fulga); Act Normativ lg.7/1996 emis de Parlamentul Romaniei;		
B1	Se infiinteaza cartea funciara a imobilului 31368 ca urmare a finalizarii inregistrarii sistematice. Imobilul se gaseste in registrul cadastral al imobilelor sub numarul 8680.	A1
Act Administrativ nr. 85652, din 28/03/2000 emis de CJSDPAT PRAHOVA (TITLU DE PROPRIETATE;);		
B2	Intabulare, drept de PROPRIETATE, dobandit prin Reconstituire, cota actuala 1/1	A1
	1) **SIMION MUGUR** 2) **APOSTOL IANCU** 3) **APOSTOL MARIN** 4) **APOSTOL PETRE** 5) **APOSTOL CONSTANTIN** 6) **PARASCHIV MARIA** 7) **NICOLAE VASILE** 8) **TAPU VOICA** 9) **RĂDUCEA STEFANA** 10) **IONITĂ AURICA** 11) **APOSTOL ALEXANDRU** 12) **MIHALCEA TUDOR** 13) **STOIAN MARIA** 14) **NICOLAE ION**	

C. Partea III. SARCINI .

Inscrieri privind dezmembrămintele dreptului de proprietate, drepturi reale de garanţie şi sarcini	Referinţe
NU SUNT	

Anexa Nr. 1 La Partea I

Teren

Nr cadastral	Suprafaţa (mp)*	Observaţii / Referinţe
31368	500	

* Suprafaţa este determinată in planul de proiecţie Stereo 70.

DETALII LINIARE IMOBIL



Date referitoare la teren

Nr Crt	Categorie folosinţă	Intra vilan	Suprafaţa (mp)	Tarla	Parcelă	Nr. topo	Observaţii / Referinţe
1	arabil	NU	500	36	512/117	-	

Lungime Segmente
1) Valorile lungimilor segmentelor sunt obţinute din proiecţie în plan.

Punct început	X / Y	Punct sfârşit	X / Y	Lungime segment (** (m)
1	616.483,418 381.972,08	2	616.482,617 381.971,873	0.827
2	616.482,617 381.971,873	3	616.496,821 381.351,349	620.687
3	616.496,821 381.351,349	4	616.497,622 381.351,558	0.828
4	616.497,622 381.351,558	1	616.483,418 381.972,08	620.685

**** Lungimile segmentelor sunt determinate în planul de proiecţie Stereo 70 şi sunt rotunjite la 1 milimetru.**
***** Distanţa dintre puncte este formată din segmente cumulate ce sunt mai mici decât valoarea 1 milimetru.**

Extrasul de carte funciară generat prin sistemul informatic integrat al ANCPI conține informațiile din cartea funciară active la data generării. Acesta este valabil în condițiile prevăzute de art. 7 din Legea nr. 455/2001, coroborat cu art. 3 din O.U.G. nr. 41/2016, exclusiv în mediul electronic, pentru activități și procese administrative prevăzute de legislația în vigoare. Valabilitatea poate fi extinsă și în forma fizică a documentului, fără semnătură olografă, cu acceptul expres sau procedural al instituției publice ori entității care a solicitat prezentarea acestui extras.
Verificarea corectitudinii și realității informațiilor conținute de document se poate face la adresa **www.ancpi.ro/verificare**, folosind codul de verificare online disponibil în antet. Codul de verificare este valabil 30 de zile calendaristice de la momentul generării documentului.

Data și ora generării,
04/08/2025, 13:04

Acest document se eliberează gratuit pentru proprietarii imobilelor. Pentru alți solicitanți, costul extrasului este de 25 de lei la ghișeu, respectiv 20 de lei dacă este obținut online prin platforma http://epay.ancpi.ro

Oficiul de Cadastru şi Publicitate Imobiliară PRAHOVA
Biroul de Cadastru şi Publicitate Imobiliară Ploieşti

PLOIESTI, Str. Unirii nr. 2, Cod postal 100043, Tel: (0244) 51 95 69, Fax: (0244) 59 22 95

Nr.cerere	**131722**
Ziua	**01**
Luna	**08**
Anul	**2025**

Extras de Plan Cadastral de Carte Funciară pentru Imobil număr cadastral 31367 / UAT Fulga

TEREN Extravilan
Adresa: Jud. Prahova, UAT Fulga

Comuna/Oraş/Municipiu: Fulga

Nr. cadastral	Suprafaţa măsurată	Observaţii / Referinţe
31367	500	

* Suprafaţa este determinată in planul de proiecţie Stereo 70.

DETALII LINIARE IMOBIL



Incadrare in zonă
scara 1:5000



Date referitoare la teren

Crt	Categoria de folosință	Intra vilan	Suprafaţa (mp)	Tarla	Parcelă	Observaţii / Referinţe
1	arabil	NU	500	36	512/118	
	TOTAL:		**500**			

Date referitoare la construcţii

Crt	Numar	Destinaţie construcţie	Supraf. (mp)	Situaţie juridică	Observaţii / Referinţe
Imobilul nu are in componență construcții					

Lungime Segmente
1) Valorile lungimilor segmentelor sunt obţinute din proiecţie în plan.

Punct început	X / Y	Punct sfârşit	X / Y	Lungime segment (** (m)
1	616.484,219 381.972,287	2	616.483,418 381.972,08	0.827
2	616.483,418 381.972,08	3	616.497,622 381.351,558	620.685
3	616.497,622 381.351,558	4	616.498,423 381.351,767	0.828
4	616.498,423 381.351,767	1	616.484,219 381.972,287	620.683

**** Lungimile segmentelor sunt determinate în planul de proiecţie Stereo 70 şi sunt rotunjite la 1 milimetru.**
***** Distanţa dintre puncte este formată din segmente cumulate ce sunt mai mici decât valoarea 1 milimetru.**

Certific că informațiile din prezentul extras sunt conforme cu datele din planul cadastral de carte funciară al OCPI PRAHOVA la data: 04-08-2025
Situația prezentată poate face obiectul unor modificări ulterioare, in condițiile Legii cadastrului și publicității imobiliare nr. 7/1996, republicată.

Consilier/Inspector de specialitate,

Ancuța-Elena Constantin

Oficiul de Cadastru şi Publicitate Imobiliară PRAHOVA
Biroul de Cadastru şi Publicitate Imobiliară Ploieşti

Nr. cerere	131722
Ziua	01
Luna	08
Anul	2025

Cod verificare
100192386156

EXTRAS DE CARTE FUNCIARĂ
PENTRU INFORMARE

Carte Funciară Nr. 31367 Fulga

A. Partea I. Descrierea imobilului

TEREN Extravilan

Adresa: Jud. Prahova, UAT Fulga

Nr. Crt	Nr. cadastral Nr. topografic	Suprafaţa* (mp)	Observaţii / Referinţe
A1	31367	500	Teren neimprejmuit;

B. Partea II. Proprietari şi acte

Înscrieri privitoare la dreptul de proprietate şi alte drepturi reale		Referinţe
131722 / 01/08/2025		
Registrul Cadastral al Imobilelor (UAT Fulga); Act Normativ lg.7/1996 emis de Parlamentul Romaniei;		
B1	Se infiinteaza cartea funciara a imobilului 31367 ca urmare a finalizarii inregistrarii sistematice. Imobilul se gaseste in registrul cadastral al imobilelor sub numarul 8679.	A1
Act Administrativ nr. 63163, din 10/09/1998 emis de CJSDPAT PRAHOVA (TITLU DE PROPRIETATE;);		
B2	Intabulare, drept de PROPRIETATE, dobandit prin Reconstituire, cota actuala 1/1	A1
	1) **RĂDUCU OPRINA** 2) **RĂDUCEA NICOLAE** 3) **CIUREA ALEXANDRU** 4) **CIUREA SORA**	

C. Partea III. SARCINI .

Inscrieri privind dezmembrămintele dreptului de proprietate, drepturi reale de garanţie şi sarcini	Referinţe
NU SUNT	

Anexa Nr. 1 La Partea I

Teren

Nr cadastral	Suprafaţa (mp)*	Observaţii / Referinţe
31367	500	

* Suprafaţa este determinată in planul de proiecţie Stereo 70.

DETALII LINIARE IMOBIL



Date referitoare la teren

Nr Crt	Categorie folosinţă	Intra vilan	Suprafaţa (mp)	Tarla	Parcelă	Nr. topo	Observaţii / Referinţe
1	arabil	NU	500	36	512/118	-	

Lungime Segmente

1) Valorile lungimilor segmentelor sunt obţinute din proiecţie în plan.

Punct început	X / Y	Punct sfârşit	X / Y	Lungime segment (** (m)
1	616.484,219 381.972,287	2	616.483,418 381.972,08	0.827
2	616.483,418 381.972,08	3	616.497,622 381.351,558	620.685
3	616.497,622 381.351,558	4	616.498,423 381.351,767	0.828
4	616.498,423 381.351,767	1	616.484,219 381.972,287	620.683

**** Lungimile segmentelor sunt determinate în planul de proiecţie Stereo 70 şi sunt rotunjite la 1 milimetru.**
***** Distanţa dintre puncte este formată din segmente cumulate ce sunt mai mici decât valoarea 1 milimetru.**

Extrasul de carte funciară generat prin sistemul informatic integrat al ANCPI conține informațiile din cartea funciară active la data generării. Acesta este valabil în condițiile prevăzute de art. 7 din Legea nr. 455/2001, coroborat cu art. 3 din O.U.G. nr. 41/2016, exclusiv în mediul electronic, pentru activități și procese administrative prevăzute de legislația în vigoare. Valabilitatea poate fi extinsă și în forma fizică a documentului, fără semnătură olografă, cu acceptul expres sau procedural al instituției publice ori entității care a solicitat prezentarea acestui extras.
Verificarea corectitudinii și realității informațiilor conținute de document se poate face la adresa **www.ancpi.ro/verificare**, folosind codul de verificare online disponibil în antet. Codul de verificare este valabil 30 de zile calendaristice de la momentul generării documentului.

Data și ora generării,
04/08/2025, 13:04

Acest document se eliberează gratuit pentru proprietarii imobilelor. Pentru alți solicitanți, costul extrasului este de 25 de lei la ghișeu, respectiv 20 de lei dacă este obținut online prin platforma http://epay.ancpi.ro

Oficiul de Cadastru şi Publicitate Imobiliară PRAHOVA
Biroul de Cadastru şi Publicitate Imobiliară Ploieşti

PLOIESTI, Str. Unirii nr. 2, Cod postal 100043, Tel: (0244) 51 95 69, Fax: (0244) 59 22 95

Nr.cerere	**131721**
Ziua	**01**
Luna	**08**
Anul	**2025**

Extras de Plan Cadastral de Carte Funciară pentru Imobil număr cadastral 31366 / UAT Fulga

TEREN Extravilan
Adresa: Jud. Prahova, UAT Fulga

Comuna/Oraş/Municipiu: Fulga

Nr. cadastral	Suprafaţa măsurată	Observaţii / Referinţe
31366	1300	

* Suprafaţa este determinată in planul de proiecţie Stereo 70.

DETALII LINIARE IMOBIL



Incadrare in zonă
scara 1:5000



Date referitoare la teren

Crt	Categoria de folosință	Intra vilan	Suprafaţa (mp)	Tarla	Parcelă	Observaţii / Referinţe
1	arabil	NU	1.300	36	512/116	
	TOTAL:		**1.300**			

Date referitoare la construcţii

Crt	Numar	Destinaţie construcţie	Supraf. (mp)	Situaţie juridică	Observaţii / Referinţe
Imobilul nu are in componență construcții					

Lungime Segmente
1) Valorile lungimilor segmentelor sunt obţinute din proiecţie în plan.

Punct început	X / Y	Punct sfârşit	X / Y	Lungime segment (** (m)
1	616.482,617 381.971,873	2	616.480,534 381.971,335	2.151
2	616.480,534 381.971,335	3	616.494,738 381.350,805	620.693
3	616.494,738 381.350,805	4	616.496,821 381.351,349	2.153
4	616.496,821 381.351,349	1	616.482,617 381.971,873	620.687

**** Lungimile segmentelor sunt determinate în planul de proiecţie Stereo 70 şi sunt rotunjite la 1 milimetru.**
***** Distanţa dintre puncte este formată din segmente cumulate ce sunt mai mici decât valoarea 1 milimetru.**

Certific că informațiile din prezentul extras sunt conforme cu datele din planul cadastral de carte funciară al OCPI PRAHOVA la data: 04-08-2025
Situația prezentată poate face obiectul unor modificări ulterioare, in condițiile Legii cadastrului și publicității imobiliare nr. 7/1996, republicată.

Consilier/Inspector de specialitate,

Ancuța-Elena Constantin

Oficiul de Cadastru şi Publicitate Imobiliară PRAHOVA
Biroul de Cadastru şi Publicitate Imobiliară Ploieşti

Nr. cerere	131721
Ziua	01
Luna	08
Anul	2025

Cod verificare
100192386155

EXTRAS DE CARTE FUNCIARĂ
PENTRU INFORMARE

Carte Funciară Nr. 31366 Fulga

A. Partea I. Descrierea imobilului

TEREN Extravilan

Adresa: Jud. Prahova, UAT Fulga

Nr. Crt	Nr. cadastral Nr. topografic	Suprafaţa* (mp)	Observaţii / Referinţe
A1	31366	1.300	Teren neimprejmuit;

B. Partea II. Proprietari şi acte

Înscrieri privitoare la dreptul de proprietate şi alte drepturi reale		Referinţe
131721 / 01/08/2025		
Registrul Cadastral al Imobilelor (UAT Fulga); Act Normativ lg.7/1996 emis de Parlamentul Romaniei;		
B1	Se infiinteaza cartea funciara a imobilului 31366 ca urmare a finalizarii inregistrarii sistematice. Imobilul se gaseste in registrul cadastral al imobilelor sub numarul 8678.	A1
Act Notarial nr. 24, din 22/03/2005 emis de BNP STELIANA PROCOPIE (CERTIFICAT DE MOSTENITOR;);		
B2	Intabulare, drept de PROPRIETATE, dobandit prin Succesiune, cota actuala 1/1	A1
	1) **DINU MARIA**	

C. Partea III. SARCINI .

Inscrieri privind dezmembrămintele dreptului de proprietate, drepturi reale de garanţie şi sarcini	Referinţe
NU SUNT	

Anexa Nr. 1 La Partea I

Teren

Nr cadastral	Suprafaţa (mp)*	Observaţii / Referinţe
31366	1.300	

* Suprafaţa este determinată in planul de proiecţie Stereo 70.

DETALII LINIARE IMOBIL



Date referitoare la teren

Nr Crt	Categorie folosinţă	Intra vilan	Suprafaţa (mp)	Tarla	Parcelă	Nr. topo	Observaţii / Referinţe
1	arabil	NU	1.300	36	512/116	-	

Lungime Segmente

1) Valorile lungimilor segmentelor sunt obţinute din proiecţie în plan.

Punct început	X / Y	Punct sfârşit	X / Y	Lungime segment (** (m)
1	616.482,617 381.971,873	2	616.480,534 381.971,335	2.151
2	616.480,534 381.971,335	3	616.494,738 381.350,805	620.693
3	616.494,738 381.350,805	4	616.496,821 381.351,349	2.153
4	616.496,821 381.351,349	1	616.482,617 381.971,873	620.687

**** Lungimile segmentelor sunt determinate în planul de proiecţie Stereo 70 şi sunt rotunjite la 1 milimetru.**
***** Distanţa dintre puncte este formată din segmente cumulate ce sunt mai mici decât valoarea 1 milimetru.**

Extrasul de carte funciară generat prin sistemul informatic integrat al ANCPI conține informațiile din cartea funciară active la data generării. Acesta este valabil în condițiile prevăzute de art. 7 din Legea nr. 455/2001, coroborat cu art. 3 din O.U.G. nr. 41/2016, exclusiv în mediul electronic, pentru activități și procese administrative prevăzute de legislația în vigoare. Valabilitatea poate fi extinsă și în forma fizică a documentului, fără semnătură olografă, cu acceptul expres sau procedural al instituției publice ori entității care a solicitat prezentarea acestui extras.
Verificarea corectitudinii și realității informațiilor conținute de document se poate face la adresa **www.ancpi.ro/verificare**, folosind codul de verificare online disponibil în antet. Codul de verificare este valabil 30 de zile calendaristice de la momentul generării documentului.

Data și ora generării,
04/08/2025, 13:05

Acest document se eliberează gratuit pentru proprietarii imobilelor. Pentru alți solicitanți, costul extrasului este de 25 de lei la ghișeu, respectiv 20 de lei dacă este obținut online prin platforma http://epay.ancpi.ro

Oficiul de Cadastru şi Publicitate Imobiliară PRAHOVA
Biroul de Cadastru şi Publicitate Imobiliară Ploieşti

PLOIESTI, Str. Unirii nr. 2, Cod postal 100043, Tel: (0244) 51 95 69, Fax: (0244) 59 22 95

Nr.cerere	**131720**
Ziua	**01**
Luna	**08**
Anul	**2025**

Extras de Plan Cadastral de Carte Funciară pentru Imobil număr cadastral 31365 / UAT Fulga

TEREN Extravilan
Adresa: Jud. Prahova, UAT Fulga

Comuna/Oraş/Municipiu: Fulga

Nr. cadastral	Suprafaţa măsurată	Observaţii / Referinţe
31365	1200	

* Suprafaţa este determinată in planul de proiecţie Stereo 70.

DETALII LINIARE IMOBIL



Incadrare in zonă
scara 1:5000



Date referitoare la teren

Crt	Categoria de folosință	Intra vilan	Suprafaţa (mp)	Tarla	Parcelă	Observaţii / Referinţe
1	arabil	NU	1.200	36	512/115	
	TOTAL:		**1.200**			

Date referitoare la construcţii

Crt	Numar	Destinaţie construcţie	Supraf. (mp)	Situaţie juridică	Observaţii / Referinţe
Imobilul nu are in componență construcții					

Lungime Segmente
1) Valorile lungimilor segmentelor sunt obţinute din proiecţie în plan.

Punct început	X / Y	Punct sfârşit	X / Y	Lungime segment (** (m)
1	616.494,738 381.350,805	2	616.480,534 381.971,335	620.693
2	616.480,534 381.971,335	3	616.478,612 381.970,839	1.985
3	616.478,612 381.970,839	4	616.492,816 381.350,303	620.699
4	616.492,816 381.350,303	1	616.494,738 381.350,805	1.986

**** Lungimile segmentelor sunt determinate în planul de proiecţie Stereo 70 şi sunt rotunjite la 1 milimetru.**
***** Distanţa dintre puncte este formată din segmente cumulate ce sunt mai mici decât valoarea 1 milimetru.**

Certific că informațiile din prezentul extras sunt conforme cu datele din planul cadastral de carte funciară al OCPI PRAHOVA la data: 04-08-2025
Situația prezentată poate face obiectul unor modificări ulterioare, in condițiile Legii cadastrului și publicității imobiliare nr. 7/1996, republicată.

Consilier/Inspector de specialitate,

Ancuța-Elena Constantin

Oficiul de Cadastru şi Publicitate Imobiliară PRAHOVA
Biroul de Cadastru şi Publicitate Imobiliară Ploieşti

Nr. cerere	131720
Ziua	01
Luna	08
Anul	2025

Cod verificare
100192386154

EXTRAS DE CARTE FUNCIARĂ
PENTRU INFORMARE

Carte Funciară Nr. 31365 Fulga

A. Partea I. Descrierea imobilului

TEREN Extravilan

Adresa: Jud. Prahova, UAT Fulga

Nr. Crt	Nr. cadastral Nr. topografic	Suprafaţa* (mp)	Observaţii / Referinţe
A1	31365	1.200	Teren neimprejmuit;

B. Partea II. Proprietari şi acte

Înscrieri privitoare la dreptul de proprietate şi alte drepturi reale		Referinţe
131720 / 01/08/2025		
Registrul Cadastral al Imobilelor (UAT Fulga); Act Normativ lg.7/1996 emis de Parlamentul Romaniei;		
B1	Se infiinteaza cartea funciara a imobilului 31365 ca urmare a finalizarii inregistrarii sistematice. Imobilul se gaseste in registrul cadastral al imobilelor sub numarul 8677.	A1
Act Administrativ nr. 79195, din 11/01/1999 emis de CJSDPAT PRAHOVA (TITLU DE PROPRIETATE;);		
B2	Intabulare, drept de PROPRIETATE, dobandit prin Reconstituire, cota actuala 1/1	A1
	1) **CIUREA ALEXANDRU**	

C. Partea III. SARCINI .

Inscrieri privind dezmembrămintele dreptului de proprietate, drepturi reale de garanţie şi sarcini	Referinţe
NU SUNT	

Anexa Nr. 1 La Partea I

Teren

Nr cadastral	Suprafaţa (mp)*	Observaţii / Referinţe
31365	1.200	

* Suprafaţa este determinată in planul de proiecţie Stereo 70.

DETALII LINIARE IMOBIL



Date referitoare la teren

Nr Crt	Categorie folosinţă	Intra vilan	Suprafaţa (mp)	Tarla	Parcelă	Nr. topo	Observaţii / Referinţe
1	arabil	NU	1.200	36	512/115	-	

Lungime Segmente
1) Valorile lungimilor segmentelor sunt obţinute din proiecţie în plan.

Punct început	X / Y	Punct sfârşit	X / Y	Lungime segment (** (m)
1	616.494,738 381.350,805	2	616.480,534 381.971,335	620.693
2	616.480,534 381.971,335	3	616.478,612 381.970,839	1.985
3	616.478,612 381.970,839	4	616.492,816 381.350,303	620.699
4	616.492,816 381.350,303	1	616.494,738 381.350,805	1.986

**** Lungimile segmentelor sunt determinate în planul de proiecţie Stereo 70 şi sunt rotunjite la 1 milimetru.**
***** Distanţa dintre puncte este formată din segmente cumulate ce sunt mai mici decât valoarea 1 milimetru.**

Extrasul de carte funciară generat prin sistemul informatic integrat al ANCPI conține informațiile din cartea funciară active la data generării. Acesta este valabil în condițiile prevăzute de art. 7 din Legea nr. 455/2001, coroborat cu art. 3 din O.U.G. nr. 41/2016, exclusiv în mediul electronic, pentru activități și procese administrative prevăzute de legislația în vigoare. Valabilitatea poate fi extinsă și în forma fizică a documentului, fără semnătură olografă, cu acceptul expres sau procedural al instituției publice ori entității care a solicitat prezentarea acestui extras.
Verificarea corectitudinii și realității informațiilor conținute de document se poate face la adresa **www.ancpi.ro/verificare**, folosind codul de verificare online disponibil în antet. Codul de verificare este valabil 30 de zile calendaristice de la momentul generării documentului.

Data și ora generării,
04/08/2025, 13:05

Acest document se eliberează gratuit pentru proprietarii imobilelor. Pentru alți solicitanți, costul extrasului este de 25 de lei la ghișeu, respectiv 20 de lei dacă este obținut online prin platforma http://epay.ancpi.ro

Oficiul de Cadastru şi Publicitate Imobiliară PRAHOVA
Biroul de Cadastru şi Publicitate Imobiliară Ploieşti

PLOIESTI, Str. Unirii nr. 2, Cod postal 100043, Tel: (0244) 51 95 69, Fax: (0244) 59 22 95

Nr.cerere	**131719**
Ziua	**01**
Luna	**08**
Anul	**2025**

Extras de Plan Cadastral de Carte Funciară pentru Imobil număr cadastral 31364 / UAT Fulga

TEREN Extravilan
Adresa: Jud. Prahova, UAT Fulga

Comuna/Oraş/Municipiu: Fulga

Nr. cadastral	Suprafaţa măsurată	Observaţii / Referinţe
31364	700	

* Suprafaţa este determinată in planul de proiecţie Stereo 70.

DETALII LINIARE IMOBIL



Incadrare in zonă
scara 1:5000



Date referitoare la teren

Crt	Categoria de folosință	Intra vilan	Suprafaţa (mp)	Tarla	Parcelă	Observaţii / Referinţe
1	arabil	NU	700	36	512/114	
	TOTAL:		**700**			

Date referitoare la construcţii

Crt	Numar	Destinaţie construcţie	Supraf. (mp)	Situaţie juridică	Observaţii / Referinţe
Imobilul nu are in componență construcții					

Lungime Segmente
1) Valorile lungimilor segmentelor sunt obţinute din proiecţie în plan.

Punct început	X / Y	Punct sfârşit	X / Y	Lungime segment (** (m)
1	616.478,612 381.970,839	2	616.477,49 381.970,549	1.159
2	616.477,49 381.970,549	3	616.491,695 381.350,011	620.701
3	616.491,695 381.350,011	4	616.492,816 381.350,303	1.158
4	616.492,816 381.350,303	1	616.478,612 381.970,839	620.699

**** Lungimile segmentelor sunt determinate în planul de proiecţie Stereo 70 şi sunt rotunjite la 1 milimetru.**
***** Distanţa dintre puncte este formată din segmente cumulate ce sunt mai mici decât valoarea 1 milimetru.**

Certific că informațiile din prezentul extras sunt conforme cu datele din planul cadastral de carte funciară al OCPI PRAHOVA la data: 04-08-2025
Situația prezentată poate face obiectul unor modificări ulterioare, in condițiile Legii cadastrului și publicității imobiliare nr. 7/1996, republicată.

Consilier/Inspector de specialitate,

Ancuța-Elena Constantin

Oficiul de Cadastru şi Publicitate Imobiliară PRAHOVA
Biroul de Cadastru şi Publicitate Imobiliară Ploieşti

Nr. cerere	131719
Ziua	01
Luna	08
Anul	2025

Cod verificare
100192386153

EXTRAS DE CARTE FUNCIARĂ
PENTRU INFORMARE

Carte Funciară Nr. 31364 Fulga

A. Partea I. Descrierea imobilului

TEREN Extravilan

Adresa: Jud. Prahova, UAT Fulga

Nr. Crt	Nr. cadastral Nr. topografic	Suprafaţa* (mp)	Observaţii / Referinţe
A1	31364	700	Teren neimprejmuit;

B. Partea II. Proprietari şi acte

Înscrieri privitoare la dreptul de proprietate şi alte drepturi reale		Referinţe
131719 / 01/08/2025		
Registrul Cadastral al Imobilelor (UAT Fulga); Act Normativ lg.7/1996 emis de Parlamentul Romaniei;		
B1	Se infiinteaza cartea funciara a imobilului 31364 ca urmare a finalizarii inregistrarii sistematice. Imobilul se gaseste in registrul cadastral al imobilelor sub numarul 8676.	A1
Act Administrativ nr. 63167, din 10/09/1998 emis de CJSDPAT PRAHOVA (TITLU DE PROPRIETATE;);		
B2	Intabulare, drept de PROPRIETATE, dobandit prin Reconstituire, cota actuala 1/1	A1
	1) **LAZĂR GEORGETA** 2) **IAMANDEI ALEXANDRINA** 3) **APOSTOL NICOLAE** 4) **APOSTOL CONSTANTIN**	

C. Partea III. SARCINI .

Inscrieri privind dezmembrămintele dreptului de proprietate, drepturi reale de garanţie şi sarcini	Referinţe
NU SUNT	

Anexa Nr. 1 La Partea I

Teren

Nr cadastral	Suprafaţa (mp)*	Observaţii / Referinţe
31364	700	

* Suprafaţa este determinată in planul de proiecţie Stereo 70.

DETALII LINIARE IMOBIL



Date referitoare la teren

Nr Crt	Categorie folosinţă	Intra vilan	Suprafaţa (mp)	Tarla	Parcelă	Nr. topo	Observaţii / Referinţe
1	arabil	NU	700	36	512/114	-	

Lungime Segmente

1) Valorile lungimilor segmentelor sunt obţinute din proiecţie în plan.

Punct început	X / Y	Punct sfârşit	X / Y	Lungime segment (** (m)
1	616.478,612 381.970,839	2	616.477,49 381.970,549	1.159
2	616.477,49 381.970,549	3	616.491,695 381.350,011	620.701
3	616.491,695 381.350,011	4	616.492,816 381.350,303	1.158
4	616.492,816 381.350,303	1	616.478,612 381.970,839	620.699

**** Lungimile segmentelor sunt determinate în planul de proiecţie Stereo 70 şi sunt rotunjite la 1 milimetru.**
***** Distanţa dintre puncte este formată din segmente cumulate ce sunt mai mici decât valoarea 1 milimetru.**

Extrasul de carte funciară generat prin sistemul informatic integrat al ANCPI conține informațiile din cartea funciară active la data generării. Acesta este valabil în condițiile prevăzute de art. 7 din Legea nr. 455/2001, coroborat cu art. 3 din O.U.G. nr. 41/2016, exclusiv în mediul electronic, pentru activități și procese administrative prevăzute de legislația în vigoare. Valabilitatea poate fi extinsă și în forma fizică a documentului, fără semnătură olografă, cu acceptul expres sau procedural al instituției publice ori entității care a solicitat prezentarea acestui extras.
Verificarea corectitudinii și realității informațiilor conținute de document se poate face la adresa **www.ancpi.ro/verificare**, folosind codul de verificare online disponibil în antet. Codul de verificare este valabil 30 de zile calendaristice de la momentul generării documentului.

Data și ora generării,
04/08/2025, 13:05

Acest document se eliberează gratuit pentru proprietarii imobilelor. Pentru alți solicitanți, costul extrasului este de 25 de lei la ghișeu, respectiv 20 de lei dacă este obținut online prin platforma http://epay.ancpi.ro

Oficiul de Cadastru şi Publicitate Imobiliară PRAHOVA
Biroul de Cadastru şi Publicitate Imobiliară Ploieşti

PLOIESTI, Str. Unirii nr. 2, Cod postal 100043, Tel: (0244) 51 95 69, Fax: (0244) 59 22 95

Nr.cerere	**131718**
Ziua	**01**
Luna	**08**
Anul	**2025**

Extras de Plan Cadastral de Carte Funciară pentru Imobil număr cadastral 31363 / UAT Fulga

TEREN Extravilan
Adresa: Jud. Prahova, UAT Fulga

Comuna/Oraş/Municipiu: Fulga

Nr. cadastral	Suprafaţa măsurată	Observaţii / Referinţe
31363	1300	

* Suprafaţa este determinată in planul de proiecţie Stereo 70.

DETALII LINIARE IMOBIL



Incadrare in zonă
scara 1:5000



Date referitoare la teren

Crt	Categoria de folosință	Intra vilan	Suprafaţa (mp)	Tarla	Parcelă	Observaţii / Referinţe
1	arabil	NU	1.300	36	512/113	
	TOTAL:		**1.300**			

Date referitoare la construcţii

Crt	Numar	Destinaţie construcţie	Supraf. (mp)	Situaţie juridică	Observaţii / Referinţe
Imobilul nu are in componență construcții					

Lungime Segmente
1) Valorile lungimilor segmentelor sunt obţinute din proiecţie în plan.

Punct început	X / Y	Punct sfârşit	X / Y	Lungime segment (** (m)
1	616.477,49 381.970,549	2	616.475,407 381.970,011	2.151
2	616.475,407 381.970,011	3	616.489,612 381.349,467	620.707
3	616.489,612 381.349,467	4	616.491,695 381.350,011	2.153
4	616.491,695 381.350,011	1	616.477,49 381.970,549	620.701

**** Lungimile segmentelor sunt determinate în planul de proiecţie Stereo 70 şi sunt rotunjite la 1 milimetru.**
***** Distanţa dintre puncte este formată din segmente cumulate ce sunt mai mici decât valoarea 1 milimetru.**

Certific că informațiile din prezentul extras sunt conforme cu datele din planul cadastral de carte funciară al OCPI PRAHOVA la data: 04-08-2025
Situația prezentată poate face obiectul unor modificări ulterioare, in condițiile Legii cadastrului și publicității imobiliare nr. 7/1996, republicată.

Consilier/Inspector de specialitate,

Ancuța-Elena Constantin

Oficiul de Cadastru şi Publicitate Imobiliară PRAHOVA
Biroul de Cadastru şi Publicitate Imobiliară Ploieşti

Nr. cerere	131718
Ziua	01
Luna	08
Anul	2025

Cod verificare
100192386152

EXTRAS DE CARTE FUNCIARĂ
PENTRU INFORMARE

Carte Funciară Nr. 31363 Fulga

A. Partea I. Descrierea imobilului

TEREN Extravilan

Adresa: Jud. Prahova, UAT Fulga

Nr. Crt	Nr. cadastral Nr. topografic	Suprafaţa* (mp)	Observaţii / Referinţe
A1	31363	1.300	Teren neimprejmuit;

B. Partea II. Proprietari şi acte

Înscrieri privitoare la dreptul de proprietate şi alte drepturi reale		Referinţe
131718 / 01/08/2025		
Registrul Cadastral al Imobilelor (UAT Fulga); Act Normativ lg.7/1996 emis de Parlamentul Romaniei;		
B1	Se infiinteaza cartea funciara a imobilului 31363 ca urmare a finalizarii inregistrarii sistematice. Imobilul se gaseste in registrul cadastral al imobilelor sub numarul 8675.	A1
Act Administrativ nr. 40, din 16/01/2007 emis de CJSDPAT PRAHOVA (TITLU DE PROPRIETATE;);		
B2	Intabulare, drept de PROPRIETATE, dobandit prin Reconstituire, cota actuala 1/1	A1
	1) **JERCALAU CONSTANTIN** 2) **JERCALAU ELENA** 3) **CATALIN MARIA** 4) **BOSTINA NINA** 5) **TATARU IOANA** 6) **ZAMFIR ILINCA** 7) **CALUGAREANU LEONIDA**	

C. Partea III. SARCINI .

Inscrieri privind dezmembrămintele dreptului de proprietate, drepturi reale de garanţie şi sarcini	Referinţe
NU SUNT	

Anexa Nr. 1 La Partea I

Teren

Nr cadastral	Suprafaţa (mp)*	Observaţii / Referinţe
31363	1.300	

* Suprafaţa este determinată in planul de proiecţie Stereo 70.

DETALII LINIARE IMOBIL



Date referitoare la teren

Nr Crt	Categorie folosinţă	Intra vilan	Suprafaţa (mp)	Tarla	Parcelă	Nr. topo	Observaţii / Referinţe
1	arabil	NU	1.300	36	512/113	-	

Lungime Segmente
1) Valorile lungimilor segmentelor sunt obţinute din proiecţie în plan.

Punct început	X / Y	Punct sfârşit	X / Y	Lungime segment (** (m)
1	616.477,49 381.970,549	2	616.475,407 381.970,011	2.151
2	616.475,407 381.970,011	3	616.489,612 381.349,467	620.707
3	616.489,612 381.349,467	4	616.491,695 381.350,011	2.153
4	616.491,695 381.350,011	1	616.477,49 381.970,549	620.701

**** Lungimile segmentelor sunt determinate în planul de proiecţie Stereo 70 şi sunt rotunjite la 1 milimetru.**
***** Distanţa dintre puncte este formată din segmente cumulate ce sunt mai mici decât valoarea 1 milimetru.**

Extrasul de carte funciară generat prin sistemul informatic integrat al ANCPI conține informațiile din cartea funciară active la data generării. Acesta este valabil în condițiile prevăzute de art. 7 din Legea nr. 455/2001, coroborat cu art. 3 din O.U.G. nr. 41/2016, exclusiv în mediul electronic, pentru activități și procese administrative prevăzute de legislația în vigoare. Valabilitatea poate fi extinsă și în forma fizică a documentului, fără semnătură olografă, cu acceptul expres sau procedural al instituției publice ori entității care a solicitat prezentarea acestui extras.
Verificarea corectitudinii și realității informațiilor conținute de document se poate face la adresa **www.ancpi.ro/verificare**, folosind codul de verificare online disponibil în antet. Codul de verificare este valabil 30 de zile calendaristice de la momentul generării documentului.

Data și ora generării,
04/08/2025, 13:05

Acest document se eliberează gratuit pentru proprietarii imobilelor. Pentru alți solicitanți, costul extrasului este de 25 de lei la ghișeu, respectiv 20 de lei dacă este obținut online prin platforma http://epay.ancpi.ro

Oficiul de Cadastru şi Publicitate Imobiliară PRAHOVA
Biroul de Cadastru şi Publicitate Imobiliară Ploieşti

PLOIESTI, Str. Unirii nr. 2, Cod postal 100043, Tel: (0244) 51 95 69, Fax: (0244) 59 22 95

Nr.cerere	**131717**
Ziua	**01**
Luna	**08**
Anul	**2025**

Extras de Plan Cadastral de Carte Funciară pentru Imobil număr cadastral 31362 / UAT Fulga

TEREN Extravilan
Adresa: Jud. Prahova, UAT Fulga

Comuna/Oraş/Municipiu: Fulga

Nr. cadastral	Suprafaţa măsurată	Observaţii / Referinţe
31362	1700	

* Suprafaţa este determinată in planul de proiecţie Stereo 70.

DETALII LINIARE IMOBIL



Incadrare in zonă
scara 1:5000



Date referitoare la teren

Crt	Categoria de folosință	Intra vilan	Suprafaţa (mp)	Tarla	Parcelă	Observaţii / Referinţe
1	arabil	NU	1.700	36	512/112	
	TOTAL:		**1.700**			

Date referitoare la construcţii

Crt	Numar	Destinaţie construcţie	Supraf. (mp)	Situaţie juridică	Observaţii / Referinţe
Imobilul nu are in componență construcții					

Lungime Segmente
1) Valorile lungimilor segmentelor sunt obţinute din proiecţie în plan.

Punct început	X / Y	Punct sfârşit	X / Y	Lungime segment (** (m)
1	616.475,407 381.970,011	2	616.472,684 381.969,308	2.812
2	616.472,684 381.969,308	3	616.486,889 381.348,757	620.714
3	616.486,889 381.348,757	4	616.489,612 381.349,467	2.814
4	616.489,612 381.349,467	1	616.475,407 381.970,011	620.707

**** Lungimile segmentelor sunt determinate în planul de proiecţie Stereo 70 şi sunt rotunjite la 1 milimetru.**
***** Distanţa dintre puncte este formată din segmente cumulate ce sunt mai mici decât valoarea 1 milimetru.**

Certific că informațiile din prezentul extras sunt conforme cu datele din planul cadastral de carte funciară al OCPI PRAHOVA la data: 04-08-2025
Situația prezentată poate face obiectul unor modificări ulterioare, in condițiile Legii cadastrului și publicității imobiliare nr. 7/1996, republicată.

Consilier/Inspector de specialitate,

Ancuța-Elena Constantin

Oficiul de Cadastru şi Publicitate Imobiliară PRAHOVA
Biroul de Cadastru şi Publicitate Imobiliară Ploieşti

Nr. cerere	131717
Ziua	01
Luna	08
Anul	2025

Cod verificare
100192386151

EXTRAS DE CARTE FUNCIARĂ
PENTRU INFORMARE

Carte Funciară Nr. 31362 Fulga

A. Partea I. Descrierea imobilului

TEREN Extravilan

Adresa: Jud. Prahova, UAT Fulga

Nr. Crt	Nr. cadastral Nr. topografic	Suprafaţa* (mp)	Observaţii / Referinţe
A1	31362	1.700	Teren neimprejmuit;

B. Partea II. Proprietari şi acte

Înscrieri privitoare la dreptul de proprietate şi alte drepturi reale		Referinţe
131717 / 01/08/2025		
Registrul Cadastral al Imobilelor (UAT Fulga); Act Normativ lg.7/1996 emis de Parlamentul Romaniei;		
B1	Se infiinteaza cartea funciara a imobilului 31362 ca urmare a finalizarii inregistrarii sistematice. Imobilul se gaseste in registrul cadastral al imobilelor sub numarul 8674.	A1
Act Administrativ nr. 78260, din 06/01/1999 emis de CJSDPAT PRAHOVA (TITLU DE PROPRIETATE;);		
B2	Intabulare, drept de PROPRIETATE, dobandit prin Reconstituire, cota actuala 1/1	A1
	1) **IONIŢĂ AURICA** 2) **MIHALCEA TUDORA** 3) **SIMION MUGUREL**	

C. Partea III. SARCINI .

Inscrieri privind dezmembrămintele dreptului de proprietate, drepturi reale de garanţie şi sarcini	Referinţe
NU SUNT	

Anexa Nr. 1 La Partea I

Teren

Nr cadastral	Suprafaţa (mp)*	Observaţii / Referinţe
31362	1.700	

* Suprafaţa este determinată in planul de proiecţie Stereo 70.

DETALII LINIARE IMOBIL



Date referitoare la teren

Nr Crt	Categorie folosinţă	Intra vilan	Suprafaţa (mp)	Tarla	Parcelă	Nr. topo	Observaţii / Referinţe
1	arabil	NU	1.700	36	512/112	-	

Lungime Segmente
1) Valorile lungimilor segmentelor sunt obţinute din proiecţie în plan.

Punct început	X / Y	Punct sfârşit	X / Y	Lungime segment (** (m)
1	616.475,407 381.970,011	2	616.472,684 381.969,308	2.812
2	616.472,684 381.969,308	3	616.486,889 381.348,757	620.714
3	616.486,889 381.348,757	4	616.489,612 381.349,467	2.814
4	616.489,612 381.349,467	1	616.475,407 381.970,011	620.707

**** Lungimile segmentelor sunt determinate în planul de proiecţie Stereo 70 şi sunt rotunjite la 1 milimetru.**
***** Distanţa dintre puncte este formată din segmente cumulate ce sunt mai mici decât valoarea 1 milimetru.**

Extrasul de carte funciară generat prin sistemul informatic integrat al ANCPI conține informațiile din cartea funciară active la data generării. Acesta este valabil în condițiile prevăzute de art. 7 din Legea nr. 455/2001, coroborat cu art. 3 din O.U.G. nr. 41/2016, exclusiv în mediul electronic, pentru activități și procese administrative prevăzute de legislația în vigoare. Valabilitatea poate fi extinsă și în forma fizică a documentului, fără semnătură olografă, cu acceptul expres sau procedural al instituției publice ori entității care a solicitat prezentarea acestui extras.
Verificarea corectitudinii și realității informațiilor conținute de document se poate face la adresa **www.ancpi.ro/verificare**, folosind codul de verificare online disponibil în antet. Codul de verificare este valabil 30 de zile calendaristice de la momentul generării documentului.

Data și ora generării,
04/08/2025, 13:05

Acest document se eliberează gratuit pentru proprietarii imobilelor. Pentru alți solicitanți, costul extrasului este de 25 de lei la ghișeu, respectiv 20 de lei dacă este obținut online prin platforma http://epay.ancpi.ro

ANCPI
AGENȚIA NAȚIONALĂ DE CADASTRU ȘI PUBLICITATE IMOBILIARĂ

Oficiul de Cadastru şi Publicitate Imobiliară PRAHOVA
Biroul de Cadastru şi Publicitate Imobiliară Ploiești

PLOIESTI, Str. Unirii nr. 2, Cod postal 100043, Tel: (0244) 51 95 69, Fax: (0244) 59 22 95

Nr.cerere	**131716**
Ziua	**01**
Luna	**08**
Anul	**2025**

Extras de Plan Cadastral de Carte Funciară pentru Imobil număr cadastral 31361 / UAT Fulga

TEREN Extravilan
Adresa: Jud. Prahova, UAT Fulga

Comuna/Oraş/Municipiu: Fulga

Nr. cadastral	Suprafața măsurată	Observaţii / Referinţe
31361	500	

* Suprafaţa este determinată in planul de proiecţie Stereo 70.

DETALII LINIARE IMOBIL



Incadrare in zonă
scara 1:5000



Date referitoare la teren

Crt	Categoria de folosință	Intra vilan	Suprafaţa (mp)	Tarla	Parcelă	Observaţii / Referinţe
1	arabil	NU	500	36	512/111	
	TOTAL:		**500**			

Date referitoare la construcţii

Crt	Numar	Destinaţie construcţie	Supraf. (mp)	Situaţie juridică	Observaţii / Referinţe
Imobilul nu are in componență construcții					

Lungime Segmente
1) Valorile lungimilor segmentelor sunt obţinute din proiecţie în plan.

Punct început	X / Y	Punct sfârşit	X / Y	Lungime segment (** (m)
1	616.486,889 381.348,757	2	616.472,684 381.969,308	620.714
2	616.472,684 381.969,308	3	616.471,883 381.969,101	0.827
3	616.471,883 381.969,101	4	616.486,088 381.348,547	620.717
4	616.486,088 381.348,547	1	616.486,889 381.348,757	0.828

**** Lungimile segmentelor sunt determinate în planul de proiecţie Stereo 70 şi sunt rotunjite la 1 milimetru.**
***** Distanţa dintre puncte este formată din segmente cumulate ce sunt mai mici decât valoarea 1 milimetru.**

Certific că informațiile din prezentul extras sunt conforme cu datele din planul cadastral de carte funciară al OCPI PRAHOVA la data: 04-08-2025
Situația prezentată poate face obiectul unor modificări ulterioare, in condițiile Legii cadastrului și publicității imobiliare nr. 7/1996, republicată.

Consilier/Inspector de specialitate,

Ancuța-Elena Constantin

Oficiul de Cadastru şi Publicitate Imobiliară PRAHOVA
Biroul de Cadastru şi Publicitate Imobiliară Ploieşti

Nr. cerere	131716
Ziua	01
Luna	08
Anul	2025

Cod verificare
100192386150

EXTRAS DE CARTE FUNCIARĂ
PENTRU INFORMARE

Carte Funciară Nr. 31361 Fulga

A. Partea I. Descrierea imobilului

TEREN Extravilan

Adresa: Jud. Prahova, UAT Fulga

Nr. Crt	Nr. cadastral Nr. topografic	Suprafaţa* (mp)	Observaţii / Referinţe
A1	31361	500	Teren neimprejmuit;

B. Partea II. Proprietari şi acte

Înscrieri privitoare la dreptul de proprietate şi alte drepturi reale		Referinţe
131716 / 01/08/2025		
Registrul Cadastral al Imobilelor (UAT Fulga); Act Normativ lg.7/1996 emis de Parlamentul Romaniei;		
B1	Se infiinteaza cartea funciara a imobilului 31361 ca urmare a finalizarii inregistrarii sistematice. Imobilul se gaseste in registrul cadastral al imobilelor sub numarul 8673.	A1
Act Administrativ nr. 81327, din 20/05/1999 emis de CJSDPAT PRAHOVA (TITLU DE PROPRIETATE;);		
B2	Intabulare, drept de PROPRIETATE, dobandit prin Reconstituire, cota actuala 1/1	A1
	1) **ALEXE GHINEA** 2) **ALEXE TUDOR** 3) **ALEXE ŞTEFAN**	

C. Partea III. SARCINI .

Inscrieri privind dezmembrămintele dreptului de proprietate, drepturi reale de garanţie şi sarcini	Referinţe
NU SUNT	

Anexa Nr. 1 La Partea I

Teren

Nr cadastral	Suprafaţa (mp)*	Observaţii / Referinţe
31361	500	

* Suprafaţa este determinată in planul de proiecţie Stereo 70.

DETALII LINIARE IMOBIL



Date referitoare la teren

Nr Crt	Categorie folosinţă	Intra vilan	Suprafaţa (mp)	Tarla	Parcelă	Nr. topo	Observaţii / Referinţe
1	arabil	NU	500	36	512/111	-	

Lungime Segmente
1) Valorile lungimilor segmentelor sunt obţinute din proiecţie în plan.

Punct început	X / Y	Punct sfârşit	X / Y	Lungime segment (** (m)
1	616.486,889 381.348,757	2	616.472,684 381.969,308	620.714
2	616.472,684 381.969,308	3	616.471,883 381.969,101	0.827
3	616.471,883 381.969,101	4	616.486,088 381.348,547	620.717
4	616.486,088 381.348,547	1	616.486,889 381.348,757	0.828

**** Lungimile segmentelor sunt determinate în planul de proiecţie Stereo 70 şi sunt rotunjite la 1 milimetru.**
***** Distanţa dintre puncte este formată din segmente cumulate ce sunt mai mici decât valoarea 1 milimetru.**

Extrasul de carte funciară generat prin sistemul informatic integrat al ANCPI conține informațiile din cartea funciară active la data generării. Acesta este valabil în condițiile prevăzute de art. 7 din Legea nr. 455/2001, coroborat cu art. 3 din O.U.G. nr. 41/2016, exclusiv în mediul electronic, pentru activități și procese administrative prevăzute de legislația în vigoare. Valabilitatea poate fi extinsă și în forma fizică a documentului, fără semnătură olografă, cu acceptul expres sau procedural al instituției publice ori entității care a solicitat prezentarea acestui extras.
Verificarea corectitudinii și realității informațiilor conținute de document se poate face la adresa **www.ancpi.ro/verificare**, folosind codul de verificare online disponibil în antet. Codul de verificare este valabil 30 de zile calendaristice de la momentul generării documentului.

Data și ora generării,
04/08/2025, 13:05

Acest document se eliberează gratuit pentru proprietarii imobilelor. Pentru alți solicitanți, costul extrasului este de 25 de lei la ghișeu, respectiv 20 de lei dacă este obținut online prin platforma http://epay.ancpi.ro

Oficiul de Cadastru şi Publicitate Imobiliară PRAHOVA
Biroul de Cadastru şi Publicitate Imobiliară Ploieşti

PLOIESTI, Str. Unirii nr. 2, Cod postal 100043, Tel: (0244) 51 95 69, Fax: (0244) 59 22 95

Nr.cerere	**131715**
Ziua	**01**
Luna	**08**
Anul	**2025**

Extras de Plan Cadastral de Carte Funciară pentru Imobil număr cadastral 31360 / UAT Fulga

TEREN Extravilan
Adresa: Jud. Prahova, UAT Fulga

Comuna/Oraş/Municipiu: Fulga

Nr. cadastral	Suprafaţa măsurată	Observaţii / Referinţe
31360	1100	

* Suprafaţa este determinată in planul de proiecţie Stereo 70.

DETALII LINIARE IMOBIL



Incadrare in zonă
scara 1:5000



Date referitoare la teren

Crt	Categoria de folosință	Intra vilan	Suprafaţa (mp)	Tarla	Parcelă	Observaţii / Referinţe
1	arabil	NU	1.100	36	512/110	
	TOTAL:		**1.100**			

Date referitoare la construcţii

Crt	Numar	Destinaţie construcţie	Supraf. (mp)	Situaţie juridică	Observaţii / Referinţe
Imobilul nu are in componență construcții					

Lungime Segmente
1) Valorile lungimilor segmentelor sunt obţinute din proiecţie în plan.

Punct început	X / Y	Punct sfârşit	X / Y	Lungime segment (** (m)
1	616.471,883 381.969,101	2	616.470,121 381.968,646	1.82
2	616.470,121 381.968,646	3	616.484,326 381.348,088	620.721
3	616.484,326 381.348,088	4	616.486,088 381.348,547	1.821
4	616.486,088 381.348,547	1	616.471,883 381.969,101	620.717

**** Lungimile segmentelor sunt determinate în planul de proiecţie Stereo 70 şi sunt rotunjite la 1 milimetru.**
***** Distanţa dintre puncte este formată din segmente cumulate ce sunt mai mici decât valoarea 1 milimetru.**

Certific că informațiile din prezentul extras sunt conforme cu datele din planul cadastral de carte funciară al OCPI PRAHOVA la data: 04-08-2025
Situația prezentată poate face obiectul unor modificări ulterioare, in condițiile Legii cadastrului și publicității imobiliare nr. 7/1996, republicată.

Consilier/Inspector de specialitate,

Ancuța-Elena Constantin

Oficiul de Cadastru şi Publicitate Imobiliară PRAHOVA
Biroul de Cadastru şi Publicitate Imobiliară Ploieşti

Nr. cerere	131715
Ziua	01
Luna	08
Anul	2025

Cod verificare
100192386149

EXTRAS DE CARTE FUNCIARĂ
PENTRU INFORMARE

Carte Funciară Nr. 31360 Fulga

A. Partea I. Descrierea imobilului

TEREN Extravilan

Adresa: Jud. Prahova, UAT Fulga

Nr. Crt	Nr. cadastral Nr. topografic	Suprafaţa* (mp)	Observaţii / Referinţe
A1	31360	1.100	Teren neimprejmuit;

B. Partea II. Proprietari şi acte

Înscrieri privitoare la dreptul de proprietate şi alte drepturi reale		Referinţe
131715 / 01/08/2025		
Registrul Cadastral al Imobilelor (UAT Fulga); Act Normativ lg.7/1996 emis de Parlamentul Romaniei;		
B1	Se infiinteaza cartea funciara a imobilului 31360 ca urmare a finalizarii inregistrarii sistematice. Imobilul se gaseste in registrul cadastral al imobilelor sub numarul 8672.	A1
Act Administrativ nr. 53, din 26/04/2007 emis de CJSDPAT PRAHOVA (TITLU DE PROPRIETATE;);		
B2	Intabulare, drept de PROPRIETATE, dobandit prin Reconstituire, cota actuala 1/1	A1
	1) **ALEXE GHINEA**	

C. Partea III. SARCINI .

Inscrieri privind dezmembrămintele dreptului de proprietate, drepturi reale de garanţie şi sarcini	Referinţe
NU SUNT	

Anexa Nr. 1 La Partea I

Teren

Nr cadastral	Suprafaţa (mp)*	Observaţii / Referinţe
31360	1.100	

* Suprafaţa este determinată in planul de proiecţie Stereo 70.

DETALII LINIARE IMOBIL



Date referitoare la teren

Nr Crt	Categorie folosinţă	Intra vilan	Suprafaţa (mp)	Tarla	Parcelă	Nr. topo	Observaţii / Referinţe
1	arabil	NU	1.100	36	512/110	-	

Lungime Segmente

1) Valorile lungimilor segmentelor sunt obţinute din proiecţie în plan.

Punct început	X / Y	Punct sfârşit	X / Y	Lungime segment (** (m)
1	616.471,883 381.969,101	2	616.470,121 381.968,646	1.82
2	616.470,121 381.968,646	3	616.484,326 381.348,088	620.721
3	616.484,326 381.348,088	4	616.486,088 381.348,547	1.821
4	616.486,088 381.348,547	1	616.471,883 381.969,101	620.717

**** Lungimile segmentelor sunt determinate în planul de proiecţie Stereo 70 şi sunt rotunjite la 1 milimetru.**
***** Distanţa dintre puncte este formată din segmente cumulate ce sunt mai mici decât valoarea 1 milimetru.**

Extrasul de carte funciară generat prin sistemul informatic integrat al ANCPI conține informațiile din cartea funciară active la data generării. Acesta este valabil în condițiile prevăzute de art. 7 din Legea nr. 455/2001, coroborat cu art. 3 din O.U.G. nr. 41/2016, exclusiv în mediul electronic, pentru activități și procese administrative prevăzute de legislația în vigoare. Valabilitatea poate fi extinsă și în forma fizică a documentului, fără semnătură olografă, cu acceptul expres sau procedural al instituției publice ori entității care a solicitat prezentarea acestui extras.
Verificarea corectitudinii și realității informațiilor conținute de document se poate face la adresa **www.ancpi.ro/verificare**, folosind codul de verificare online disponibil în antet. Codul de verificare este valabil 30 de zile calendaristice de la momentul generării documentului.

Data și ora generării,
04/08/2025, 13:05

Acest document se eliberează gratuit pentru proprietarii imobilelor. Pentru alți solicitanți, costul extrasului este de 25 de lei la ghișeu, respectiv 20 de lei dacă este obținut online prin platforma http://epay.ancpi.ro

Oficiul de Cadastru şi Publicitate Imobiliară PRAHOVA
Biroul de Cadastru şi Publicitate Imobiliară Ploieşti

PLOIESTI, Str. Unirii nr. 2, Cod postal 100043, Tel: (0244) 51 95 69, Fax: (0244) 59 22 95

Nr.cerere	**131714**
Ziua	**01**
Luna	**08**
Anul	**2025**

Extras de Plan Cadastral de Carte Funciară pentru Imobil număr cadastral 31359 / UAT Fulga

TEREN Extravilan
Adresa: Jud. Prahova, UAT Fulga

Comuna/Oraş/Municipiu: Fulga

Nr. cadastral	Suprafaţa măsurată	Observaţii / Referinţe
31359	800	

* Suprafaţa este determinată in planul de proiecţie Stereo 70.

DETALII LINIARE IMOBIL



Incadrare in zonă
scara 1:5000



Date referitoare la teren

Crt	Categoria de folosință	Intra vilan	Suprafaţa (mp)	Tarla	Parcelă	Observaţii / Referinţe
1	arabil	NU	800	36	512/109	
	TOTAL:		**800**			

Date referitoare la construcţii

Crt	Numar	Destinaţie construcţie	Supraf. (mp)	Situaţie juridică	Observaţii / Referinţe
Imobilul nu are in componență construcții					

Lungime Segmente
1) Valorile lungimilor segmentelor sunt obţinute din proiecţie în plan.

Punct început	X / Y	Punct sfârşit	X / Y	Lungime segment (** (m)
1	616.470,121 381.968,646	2	616.468,839 381.968,315	1.324
2	616.468,839 381.968,315	3	616.483,044 381.347,753	620.725
3	616.483,044 381.347,753	4	616.484,326 381.348,088	1.325
4	616.484,326 381.348,088	1	616.470,121 381.968,646	620.721

**** Lungimile segmentelor sunt determinate în planul de proiecţie Stereo 70 şi sunt rotunjite la 1 milimetru.**
***** Distanţa dintre puncte este formată din segmente cumulate ce sunt mai mici decât valoarea 1 milimetru.**

Certific că informațiile din prezentul extras sunt conforme cu datele din planul cadastral de carte funciară al OCPI PRAHOVA la data: 04-08-2025
Situația prezentată poate face obiectul unor modificări ulterioare, in condițiile Legii cadastrului și publicității imobiliare nr. 7/1996, republicată.

Consilier/Inspector de specialitate,

Ancuța-Elena Constantin

Oficiul de Cadastru şi Publicitate Imobiliară PRAHOVA
Biroul de Cadastru şi Publicitate Imobiliară Ploieşti

Nr. cerere	131714
Ziua	01
Luna	08
Anul	2025

Cod verificare
100192386148

EXTRAS DE CARTE FUNCIARĂ
PENTRU INFORMARE

Carte Funciară Nr. 31359 Fulga

A. Partea I. Descrierea imobilului

TEREN Extravilan

Adresa: Jud. Prahova, UAT Fulga

Nr. Crt	Nr. cadastral Nr. topografic	Suprafaţa* (mp)	Observaţii / Referinţe
A1	31359	800	Teren neimprejmuit;

B. Partea II. Proprietari şi acte

Înscrieri privitoare la dreptul de proprietate şi alte drepturi reale		Referinţe
131714 / 01/08/2025		
Registrul Cadastral al Imobilelor (UAT Fulga); Act Normativ lg.7/1996 emis de Parlamentul Romaniei;		
B1	Se infiinteaza cartea funciara a imobilului 31359 ca urmare a finalizarii inregistrarii sistematice. Imobilul se gaseste in registrul cadastral al imobilelor sub numarul 8671.	A1
Act Administrativ nr. 79583, din 13/05/1999 emis de CJSDPAT PRAHOVA (TITLU DE PROPRIETATE;);		
B2	Intabulare, drept de PROPRIETATE, dobandit prin Reconstituire, cota actuala 1/1	A1
	1) **STOICA ION**	

C. Partea III. SARCINI .

Inscrieri privind dezmembrămintele dreptului de proprietate, drepturi reale de garanţie şi sarcini	Referinţe
NU SUNT	

Anexa Nr. 1 La Partea I

Teren

Nr cadastral	Suprafaţa (mp)*	Observaţii / Referinţe
31359	800	

* Suprafaţa este determinată in planul de proiecţie Stereo 70.

DETALII LINIARE IMOBIL



Date referitoare la teren

Nr Crt	Categorie folosinţă	Intra vilan	Suprafaţa (mp)	Tarla	Parcelă	Nr. topo	Observaţii / Referinţe
1	arabil	NU	800	36	512/109	-	

Lungime Segmente

1) Valorile lungimilor segmentelor sunt obţinute din proiecţie în plan.

Punct început	X / Y	Punct sfârşit	X / Y	Lungime segment (** (m)
1	616.470,121 381.968,646	2	616.468,839 381.968,315	1.324
2	616.468,839 381.968,315	3	616.483,044 381.347,753	620.725
3	616.483,044 381.347,753	4	616.484,326 381.348,088	1.325
4	616.484,326 381.348,088	1	616.470,121 381.968,646	620.721

**** Lungimile segmentelor sunt determinate în planul de proiecţie Stereo 70 şi sunt rotunjite la 1 milimetru.**
***** Distanţa dintre puncte este formată din segmente cumulate ce sunt mai mici decât valoarea 1 milimetru.**

Extrasul de carte funciară generat prin sistemul informatic integrat al ANCPI conține informațiile din cartea funciară active la data generării. Acesta este valabil în condițiile prevăzute de art. 7 din Legea nr. 455/2001, coroborat cu art. 3 din O.U.G. nr. 41/2016, exclusiv în mediul electronic, pentru activități și procese administrative prevăzute de legislația în vigoare. Valabilitatea poate fi extinsă și în forma fizică a documentului, fără semnătură olografă, cu acceptul expres sau procedural al instituției publice ori entității care a solicitat prezentarea acestui extras.
Verificarea corectitudinii și realității informațiilor conținute de document se poate face la adresa **www.ancpi.ro/verificare**, folosind codul de verificare online disponibil în antet. Codul de verificare este valabil 30 de zile calendaristice de la momentul generării documentului.

Data și ora generării,
04/08/2025, 13:05

Acest document se eliberează gratuit pentru proprietarii imobilelor. Pentru alți solicitanți, costul extrasului este de 25 de lei la ghișeu, respectiv 20 de lei dacă este obținut online prin platforma http://epay.ancpi.ro

ANCPI
AGENȚIA NAȚIONALĂ DE CADASTRU ȘI PUBLICITATE IMOBILIARĂ

Oficiul de Cadastru şi Publicitate Imobiliară PRAHOVA
Biroul de Cadastru şi Publicitate Imobiliară Ploiești

PLOIESTI, Str. Unirii nr. 2, Cod postal 100043, Tel: (0244) 51 95 69, Fax: (0244) 59 22 95

Nr.cerere	**131713**
Ziua	**01**
Luna	**08**
Anul	**2025**

Extras de Plan Cadastral de Carte Funciară pentru Imobil număr cadastral 31358 / UAT Fulga

TEREN Extravilan
Adresa: Jud. Prahova, UAT Fulga

Comuna/Oraş/Municipiu: Fulga

Nr. cadastral	Suprafața măsurată	Observaţii / Referinţe
31358	800	

* Suprafaţa este determinată in planul de proiecţie Stereo 70.

DETALII LINIARE IMOBIL



Incadrare in zonă
scara 1:5000



Date referitoare la teren

Crt	Categoria de folosință	Intra vilan	Suprafaţa (mp)	Tarla	Parcelă	Observaţii / Referinţe
1	arabil	NU	800	36	512/108	
	TOTAL:		**800**			

Date referitoare la construcţii

Crt	Numar	Destinaţie construcţie	Supraf. (mp)	Situaţie juridică	Observaţii / Referinţe
Imobilul nu are in componență construcții					

Lungime Segmente
1) Valorile lungimilor segmentelor sunt obţinute din proiecţie în plan.

Punct început	X / Y	Punct sfârşit	X / Y	Lungime segment (** (m)
1	616.468,839 381.968,315	2	616.467,558 381.967,984	1.323
2	616.467,558 381.967,984	3	616.481,763 381.347,419	620.728
3	616.481,763 381.347,419	4	616.483,044 381.347,753	1.324
4	616.483,044 381.347,753	1	616.468,839 381.968,315	620.725

**** Lungimile segmentelor sunt determinate în planul de proiecţie Stereo 70 şi sunt rotunjite la 1 milimetru.**
***** Distanţa dintre puncte este formată din segmente cumulate ce sunt mai mici decât valoarea 1 milimetru.**

Certific că informațiile din prezentul extras sunt conforme cu datele din planul cadastral de carte funciară al OCPI PRAHOVA la data: 04-08-2025
Situația prezentată poate face obiectul unor modificări ulterioare, in condițiile Legii cadastrului și publicității imobiliare nr. 7/1996, republicată.

Consilier/Inspector de specialitate,

Ancuța-Elena Constantin

Oficiul de Cadastru şi Publicitate Imobiliară PRAHOVA
Biroul de Cadastru şi Publicitate Imobiliară Ploieşti

Nr. cerere	131713
Ziua	01
Luna	08
Anul	2025

Cod verificare
100192386147

EXTRAS DE CARTE FUNCIARĂ
PENTRU INFORMARE

Carte Funciară Nr. 31358 Fulga

A. Partea I. Descrierea imobilului

TEREN Extravilan

Adresa: Jud. Prahova, UAT Fulga

Nr. Crt	Nr. cadastral Nr. topografic	Suprafaţa* (mp)	Observaţii / Referinţe
A1	31358	800	Teren neimprejmuit;

B. Partea II. Proprietari şi acte

Înscrieri privitoare la dreptul de proprietate şi alte drepturi reale		Referinţe
131713 / 01/08/2025		
Registrul Cadastral al Imobilelor (UAT Fulga); Act Normativ lg.7/1996 emis de Parlamentul Romaniei;		
B1	Se infiinteaza cartea funciara a imobilului 31358 ca urmare a finalizarii inregistrarii sistematice. Imobilul se gaseste in registrul cadastral al imobilelor sub numarul 8670.	A1
Act Administrativ nr. 78296, din 06/01/1999 emis de CJSDPAT PRAHOVA (TITLU DE PROPRIETATE;);		
B2	Intabulare, drept de PROPRIETATE, dobandit prin Reconstituire, cota actuala 1/1	A1
	1) **VOICU MARIA** 2) **PANAIT SANDA** 3) **VOICU CONSTANTIN** 4) **VOICU ATINA** 5) **VOICU ION** 6) **VOICU GHEORGHE**	

C. Partea III. SARCINI .

Inscrieri privind dezmembrămintele dreptului de proprietate, drepturi reale de garanţie şi sarcini	Referinţe
NU SUNT	

Anexa Nr. 1 La Partea I

Teren

Nr cadastral	Suprafaţa (mp)*	Observaţii / Referinţe
31358	800	

* Suprafaţa este determinată in planul de proiecţie Stereo 70.

DETALII LINIARE IMOBIL



Date referitoare la teren

Nr Crt	Categorie folosinţă	Intra vilan	Suprafaţa (mp)	Tarla	Parcelă	Nr. topo	Observaţii / Referinţe
1	arabil	NU	800	36	512/108	-	

Lungime Segmente
1) Valorile lungimilor segmentelor sunt obţinute din proiecţie în plan.

Punct început	X / Y	Punct sfârşit	X / Y	Lungime segment (** (m)
1	616.468,839 381.968,315	2	616.467,558 381.967,984	1.323
2	616.467,558 381.967,984	3	616.481,763 381.347,419	620.728
3	616.481,763 381.347,419	4	616.483,044 381.347,753	1.324
4	616.483,044 381.347,753	1	616.468,839 381.968,315	620.725

**** Lungimile segmentelor sunt determinate în planul de proiecţie Stereo 70 şi sunt rotunjite la 1 milimetru.**
***** Distanţa dintre puncte este formată din segmente cumulate ce sunt mai mici decât valoarea 1 milimetru.**

Extrasul de carte funciară generat prin sistemul informatic integrat al ANCPI conține informațiile din cartea funciară active la data generării. Acesta este valabil în condițiile prevăzute de art. 7 din Legea nr. 455/2001, coroborat cu art. 3 din O.U.G. nr. 41/2016, exclusiv în mediul electronic, pentru activități și procese administrative prevăzute de legislația în vigoare. Valabilitatea poate fi extinsă și în forma fizică a documentului, fără semnătură olografă, cu acceptul expres sau procedural al instituției publice ori entității care a solicitat prezentarea acestui extras.
Verificarea corectitudinii și realității informațiilor conținute de document se poate face la adresa **www.ancpi.ro/verificare**, folosind codul de verificare online disponibil în antet. Codul de verificare este valabil 30 de zile calendaristice de la momentul generării documentului.

Data și ora generării,
04/08/2025, 13:05

Acest document se eliberează gratuit pentru proprietarii imobilelor. Pentru alți solicitanți, costul extrasului este de 25 de lei la ghișeu, respectiv 20 de lei dacă este obținut online prin platforma http://epay.ancpi.ro

Oficiul de Cadastru şi Publicitate Imobiliară PRAHOVA
Biroul de Cadastru şi Publicitate Imobiliară Ploieşti

PLOIESTI, Str. Unirii nr. 2, Cod postal 100043, Tel: (0244) 51 95 69, Fax: (0244) 59 22 95

Nr.cerere	**131712**
Ziua	**01**
Luna	**08**
Anul	**2025**

Extras de Plan Cadastral de Carte Funciară pentru Imobil număr cadastral 31357 / UAT Fulga

TEREN Extravilan
Adresa: Jud. Prahova, UAT Fulga

Comuna/Oraş/Municipiu: Fulga

Nr. cadastral	Suprafaţa măsurată	Observaţii / Referinţe
31357	1800	

* Suprafaţa este determinată in planul de proiecţie Stereo 70.

DETALII LINIARE IMOBIL



Incadrare in zonă
scara 1:5000



Date referitoare la teren

Crt	Categoria de folosință	Intra vilan	Suprafaţa (mp)	Tarla	Parcelă	Observaţii / Referinţe
1	arabil	NU	1.800	36	512/107	
	TOTAL:		**1.800**			

Date referitoare la construcţii

Crt	Numar	Destinaţie construcţie	Supraf. (mp)	Situaţie juridică	Observaţii / Referinţe
Imobilul nu are in componență construcții					

Lungime Segmente
1) Valorile lungimilor segmentelor sunt obţinute din proiecţie în plan.

Punct început	X / Y	Punct sfârşit	X / Y	Lungime segment (** (m)
1	616.467,558 381.967,984	2	616.464,674 381.967,24	2.978
2	616.464,674 381.967,24	3	616.478,88 381.346,666	620.737
3	616.478,88 381.346,666	4	616.481,763 381.347,419	2.98
4	616.481,763 381.347,419	1	616.467,558 381.967,984	620.728

**** Lungimile segmentelor sunt determinate în planul de proiecţie Stereo 70 şi sunt rotunjite la 1 milimetru.**
***** Distanţa dintre puncte este formată din segmente cumulate ce sunt mai mici decât valoarea 1 milimetru.**

Certific că informațiile din prezentul extras sunt conforme cu datele din planul cadastral de carte funciară al OCPI PRAHOVA la data: 04-08-2025
Situația prezentată poate face obiectul unor modificări ulterioare, in condițiile Legii cadastrului și publicității imobiliare nr. 7/1996, republicată.

Consilier/Inspector de specialitate,

Ancuța-Elena Constantin

Oficiul de Cadastru şi Publicitate Imobiliară PRAHOVA
Biroul de Cadastru şi Publicitate Imobiliară Ploieşti

Nr. cerere	131712
Ziua	01
Luna	08
Anul	2025

Cod verificare
100192386146

EXTRAS DE CARTE FUNCIARĂ
PENTRU INFORMARE

Carte Funciară Nr. 31357 Fulga

A. Partea I. Descrierea imobilului

TEREN Extravilan

Adresa: Jud. Prahova, UAT Fulga

Nr. Crt	Nr. cadastral Nr. topografic	Suprafaţa* (mp)	Observaţii / Referinţe
A1	31357	1.800	Teren neimprejmuit;

B. Partea II. Proprietari şi acte

Înscrieri privitoare la dreptul de proprietate şi alte drepturi reale		Referinţe
131712 / 01/08/2025		
Registrul Cadastral al Imobilelor (UAT Fulga); Act Normativ lg.7/1996 emis de Parlamentul Romaniei;		
B1	Se infiinteaza cartea funciara a imobilului 31357 ca urmare a finalizarii inregistrarii sistematice. Imobilul se gaseste in registrul cadastral al imobilelor sub numarul 8669.	A1
Act Administrativ nr. 85633, din 29/03/2000 emis de CJSDPAT PRAHOVA (TITLU DE PROPRIETATE;);		
B2	Intabulare, drept de PROPRIETATE, dobandit prin Reconstituire, cota actuala 1/1	A1
	1) **JERCALAU GHEORGHE**	

C. Partea III. SARCINI .

Inscrieri privind dezmembrămintele dreptului de proprietate, drepturi reale de garanţie şi sarcini	Referinţe
NU SUNT	

Anexa Nr. 1 La Partea I

Teren

Nr cadastral	Suprafaţa (mp)*	Observaţii / Referinţe
31357	1.800	

* Suprafaţa este determinată in planul de proiecţie Stereo 70.

DETALII LINIARE IMOBIL



Date referitoare la teren

Nr Crt	Categorie folosinţă	Intra vilan	Suprafaţa (mp)	Tarla	Parcelă	Nr. topo	Observaţii / Referinţe
1	arabil	NU	1.800	36	512/107	-	

Lungime Segmente

1) Valorile lungimilor segmentelor sunt obţinute din proiecţie în plan.

Punct început	X / Y	Punct sfârşit	X / Y	Lungime segment (** (m)
1	616.467,558 381.967,984	2	616.464,674 381.967,24	2.978
2	616.464,674 381.967,24	3	616.478,88 381.346,666	620.737
3	616.478,88 381.346,666	4	616.481,763 381.347,419	2.98
4	616.481,763 381.347,419	1	616.467,558 381.967,984	620.728

**** Lungimile segmentelor sunt determinate în planul de proiecţie Stereo 70 şi sunt rotunjite la 1 milimetru.**
***** Distanţa dintre puncte este formată din segmente cumulate ce sunt mai mici decât valoarea 1 milimetru.**

Extrasul de carte funciară generat prin sistemul informatic integrat al ANCPI conține informațiile din cartea funciară active la data generării. Acesta este valabil în condițiile prevăzute de art. 7 din Legea nr. 455/2001, coroborat cu art. 3 din O.U.G. nr. 41/2016, exclusiv în mediul electronic, pentru activități și procese administrative prevăzute de legislația în vigoare. Valabilitatea poate fi extinsă și în forma fizică a documentului, fără semnătură olografă, cu acceptul expres sau procedural al instituției publice ori entității care a solicitat prezentarea acestui extras.
Verificarea corectitudinii și realității informațiilor conținute de document se poate face la adresa **www.ancpi.ro/verificare**, folosind codul de verificare online disponibil în antet. Codul de verificare este valabil 30 de zile calendaristice de la momentul generării documentului.

Data și ora generării,
04/08/2025, 13:05

Acest document se eliberează gratuit pentru proprietarii imobilelor. Pentru alți solicitanți, costul extrasului este de 25 de lei la ghișeu, respectiv 20 de lei dacă este obținut online prin platforma http://epay.ancpi.ro

Oficiul de Cadastru şi Publicitate Imobiliară PRAHOVA
Biroul de Cadastru şi Publicitate Imobiliară Ploieşti

PLOIESTI, Str. Unirii nr. 2, Cod postal 100043, Tel: (0244) 51 95 69, Fax: (0244) 59 22 95

Nr.cerere	**131711**
Ziua	**01**
Luna	**08**
Anul	**2025**

Extras de Plan Cadastral de Carte Funciară pentru Imobil număr cadastral 31356 / UAT Fulga

TEREN Extravilan
Adresa: Jud. Prahova, UAT Fulga

Comuna/Oraş/Municipiu: Fulga

Nr. cadastral	Suprafaţa măsurată	Observaţii / Referinţe
31356	500	

* Suprafaţa este determinată in planul de proiecţie Stereo 70.

DETALII LINIARE IMOBIL



Incadrare in zonă
scara 1:5000



Date referitoare la teren

Crt	Categoria de folosință	Intra vilan	Suprafaţa (mp)	Tarla	Parcelă	Observaţii / Referinţe
1	arabil	NU	500	36	512/106	
	TOTAL:		**500**			

Date referitoare la construcţii

Crt	Numar	Destinaţie construcţie	Supraf. (mp)	Situaţie juridică	Observaţii / Referinţe
Imobilul nu are in componență construcții					

Lungime Segmente
1) Valorile lungimilor segmentelor sunt obţinute din proiecţie în plan.

Punct început	X / Y	Punct sfârşit	X / Y	Lungime segment (** (m)
1	616.464,674 381.967,24	2	616.463,873 381.967,033	0.827
2	616.463,873 381.967,033	3	616.478,079 381.346,457	620.739
3	616.478,079 381.346,457	4	616.478,88 381.346,666	0.828
4	616.478,88 381.346,666	1	616.464,674 381.967,24	620.737

**** Lungimile segmentelor sunt determinate în planul de proiecţie Stereo 70 şi sunt rotunjite la 1 milimetru.**
***** Distanţa dintre puncte este formată din segmente cumulate ce sunt mai mici decât valoarea 1 milimetru.**

Certific că informațiile din prezentul extras sunt conforme cu datele din planul cadastral de carte funciară al OCPI PRAHOVA la data: 04-08-2025
Situația prezentată poate face obiectul unor modificări ulterioare, in condițiile Legii cadastrului și publicității imobiliare nr. 7/1996, republicată.

Consilier/Inspector de specialitate,

Ancuța-Elena Constantin

Oficiul de Cadastru şi Publicitate Imobiliară PRAHOVA
Biroul de Cadastru şi Publicitate Imobiliară Ploieşti

Nr. cerere	131711
Ziua	01
Luna	08
Anul	2025

Cod verificare
100192386145

EXTRAS DE CARTE FUNCIARĂ
PENTRU INFORMARE

Carte Funciară Nr. 31356 Fulga

A. Partea I. Descrierea imobilului

TEREN Extravilan

Adresa: Jud. Prahova, UAT Fulga

Nr. Crt	Nr. cadastral Nr. topografic	Suprafaţa* (mp)	Observaţii / Referinţe
A1	31356	500	Teren neimprejmuit;

B. Partea II. Proprietari şi acte

Înscrieri privitoare la dreptul de proprietate şi alte drepturi reale		Referinţe
131711 / 01/08/2025		
Registrul Cadastral al Imobilelor (UAT Fulga); Act Normativ lg.7/1996 emis de Parlamentul Romaniei;		
B1	Se infiinteaza cartea funciara a imobilului 31356 ca urmare a finalizarii inregistrarii sistematice. Imobilul se gaseste in registrul cadastral al imobilelor sub numarul 8668.	A1
Act Administrativ nr. 82680, din 15/07/1999 emis de CJSDPAT PRAHOVA (TITLU DE PROPRIETATE;);		
B2	Intabulare, drept de PROPRIETATE, dobandit prin Reconstituire, cota actuala 1/1	A1
	1) **BARBU ION** 2) **ZECHERU MARIA** 3) **LUNGU ŞTEFANA** 4) **BARBU SIMION**	

C. Partea III. SARCINI .

Inscrieri privind dezmembrămintele dreptului de proprietate, drepturi reale de garanţie şi sarcini	Referinţe
NU SUNT	

Anexa Nr. 1 La Partea I

Teren

Nr cadastral	Suprafaţa (mp)*	Observaţii / Referinţe
31356	500	

* Suprafaţa este determinată in planul de proiecţie Stereo 70.

DETALII LINIARE IMOBIL



Date referitoare la teren

Nr Crt	Categorie folosinţă	Intra vilan	Suprafaţa (mp)	Tarla	Parcelă	Nr. topo	Observaţii / Referinţe
1	arabil	NU	500	36	512/106	-	

Lungime Segmente
1) Valorile lungimilor segmentelor sunt obţinute din proiecţie în plan.

Punct început	X / Y	Punct sfârşit	X / Y	Lungime segment (** (m)
1	616.464,674 381.967,24	2	616.463,873 381.967,033	0.827
2	616.463,873 381.967,033	3	616.478,079 381.346,457	620.739
3	616.478,079 381.346,457	4	616.478,88 381.346,666	0.828
4	616.478,88 381.346,666	1	616.464,674 381.967,24	620.737

**** Lungimile segmentelor sunt determinate în planul de proiecţie Stereo 70 şi sunt rotunjite la 1 milimetru.**
***** Distanţa dintre puncte este formată din segmente cumulate ce sunt mai mici decât valoarea 1 milimetru.**

Extrasul de carte funciară generat prin sistemul informatic integrat al ANCPI conține informațiile din cartea funciară active la data generării. Acesta este valabil în condițiile prevăzute de art. 7 din Legea nr. 455/2001, coroborat cu art. 3 din O.U.G. nr. 41/2016, exclusiv în mediul electronic, pentru activități și procese administrative prevăzute de legislația în vigoare. Valabilitatea poate fi extinsă și în forma fizică a documentului, fără semnătură olografă, cu acceptul expres sau procedural al instituției publice ori entității care a solicitat prezentarea acestui extras.
Verificarea corectitudinii și realității informațiilor conținute de document se poate face la adresa **www.ancpi.ro/verificare**, folosind codul de verificare online disponibil în antet. Codul de verificare este valabil 30 de zile calendaristice de la momentul generării documentului.

Data și ora generării,
04/08/2025, 13:06

Acest document se eliberează gratuit pentru proprietarii imobilelor. Pentru alți solicitanți, costul extrasului este de 25 de lei la ghișeu, respectiv 20 de lei dacă este obținut online prin platforma http://epay.ancpi.ro

ANCPI
AGENȚIA NAȚIONALĂ DE CADASTRU ȘI PUBLICITATE IMOBILIARĂ

Oficiul de Cadastru şi Publicitate Imobiliară PRAHOVA
Biroul de Cadastru şi Publicitate Imobiliară Ploiești

PLOIESTI, Str. Unirii nr. 2, Cod postal 100043, Tel: (0244) 51 95 69, Fax: (0244) 59 22 95

Nr.cerere	**131710**
Ziua	**01**
Luna	**08**
Anul	**2025**

Extras de Plan Cadastral de Carte Funciară pentru Imobil număr cadastral 31355 / UAT Fulga

TEREN Extravilan
Adresa: Jud. Prahova, UAT Fulga

Comuna/Oraş/Municipiu: Fulga

Nr. cadastral	Suprafața măsurată	Observaţii / Referinţe
31355	1300	

* Suprafaţa este determinată in planul de proiecţie Stereo 70.

DETALII LINIARE IMOBIL



Incadrare in zonă
scara 1:5000



Date referitoare la teren

Crt	Categoria de folosință	Intra vilan	Suprafaţa (mp)	Tarla	Parcelă	Observaţii / Referinţe
1	arabil	NU	1.300	36	512/105	
	TOTAL:		**1.300**			

Date referitoare la construcţii

Crt	Numar	Destinaţie construcţie	Supraf. (mp)	Situaţie juridică	Observaţii / Referinţe
Imobilul nu are in componență construcții					

Lungime Segmente
1) Valorile lungimilor segmentelor sunt obţinute din proiecţie în plan.

Punct început	X / Y	Punct sfârşit	X / Y	Lungime segment (** (m)
1	616.463,873 381.967,033	2	616.461,791 381.966,495	2.15
2	616.461,791 381.966,495	3	616.475,996 381.345,914	620.744
3	616.475,996 381.345,914	4	616.478,079 381.346,457	2.153
4	616.478,079 381.346,457	1	616.463,873 381.967,033	620.739

**** Lungimile segmentelor sunt determinate în planul de proiecţie Stereo 70 şi sunt rotunjite la 1 milimetru.**
***** Distanţa dintre puncte este formată din segmente cumulate ce sunt mai mici decât valoarea 1 milimetru.**

Certific că informațiile din prezentul extras sunt conforme cu datele din planul cadastral de carte funciară al OCPI PRAHOVA la data: 04-08-2025
Situația prezentată poate face obiectul unor modificări ulterioare, in condițiile Legii cadastrului și publicității imobiliare nr. 7/1996, republicată.

Consilier/Inspector de specialitate,

Ancuța-Elena Constantin

Oficiul de Cadastru şi Publicitate Imobiliară PRAHOVA
Biroul de Cadastru şi Publicitate Imobiliară Ploieşti

Nr. cerere	131710
Ziua	01
Luna	08
Anul	2025

Cod verificare
100192386143

EXTRAS DE CARTE FUNCIARĂ
PENTRU INFORMARE

Carte Funciară Nr. 31355 Fulga

A. Partea I. Descrierea imobilului

TEREN Extravilan

Adresa: Jud. Prahova, UAT Fulga

Nr. Crt	Nr. cadastral Nr. topografic	Suprafaţa* (mp)	Observaţii / Referinţe
A1	31355	1.300	Teren neimprejmuit;

B. Partea II. Proprietari şi acte

Înscrieri privitoare la dreptul de proprietate şi alte drepturi reale		Referinţe
131710 / 01/08/2025		
Registrul Cadastral al Imobilelor (UAT Fulga); Act Normativ lg.7/1996 emis de Parlamentul Romaniei;		
B1	Se infiinteaza cartea funciara a imobilului 31355 ca urmare a finalizarii inregistrarii sistematice. Imobilul se gaseste in registrul cadastral al imobilelor sub numarul 8667.	A1
Act Administrativ nr. 79176, din 07/01/1999 emis de CJSDPAT PRAHOVA (TITLU DE PROPRIETATE;);		
B2	Intabulare, drept de PROPRIETATE, dobandit prin Reconstituire, cota actuala 1/1	A1
	1) **BARBU SIMION**	

C. Partea III. SARCINI .

Inscrieri privind dezmembrămintele dreptului de proprietate, drepturi reale de garanţie şi sarcini	Referinţe
NU SUNT	

Anexa Nr. 1 La Partea I

Teren

Nr cadastral	Suprafaţa (mp)*	Observaţii / Referinţe
31355	1.300	

* Suprafaţa este determinată in planul de proiecţie Stereo 70.

DETALII LINIARE IMOBIL



Date referitoare la teren

Nr Crt	Categorie folosinţă	Intra vilan	Suprafaţa (mp)	Tarla	Parcelă	Nr. topo	Observaţii / Referinţe
1	arabil	NU	1.300	36	512/105	-	

Lungime Segmente
1) Valorile lungimilor segmentelor sunt obţinute din proiecţie în plan.

Punct început	X / Y	Punct sfârşit	X / Y	Lungime segment (** (m)
1	616.463,873 381.967,033	2	616.461,791 381.966,495	2.15
2	616.461,791 381.966,495	3	616.475,996 381.345,914	620.744
3	616.475,996 381.345,914	4	616.478,079 381.346,457	2.153
4	616.478,079 381.346,457	1	616.463,873 381.967,033	620.739

**** Lungimile segmentelor sunt determinate în planul de proiecţie Stereo 70 şi sunt rotunjite la 1 milimetru.**
***** Distanţa dintre puncte este formată din segmente cumulate ce sunt mai mici decât valoarea 1 milimetru.**

Extrasul de carte funciară generat prin sistemul informatic integrat al ANCPI conține informațiile din cartea funciară active la data generării. Acesta este valabil în condițiile prevăzute de art. 7 din Legea nr. 455/2001, coroborat cu art. 3 din O.U.G. nr. 41/2016, exclusiv în mediul electronic, pentru activități și procese administrative prevăzute de legislația în vigoare. Valabilitatea poate fi extinsă și în forma fizică a documentului, fără semnătură olografă, cu acceptul expres sau procedural al instituției publice ori entității care a solicitat prezentarea acestui extras.
Verificarea corectitudinii și realității informațiilor conținute de document se poate face la adresa **www.ancpi.ro/verificare**, folosind codul de verificare online disponibil în antet. Codul de verificare este valabil 30 de zile calendaristice de la momentul generării documentului.

Data și ora generării,
04/08/2025, 13:06

Acest document se eliberează gratuit pentru proprietarii imobilelor. Pentru alți solicitanți, costul extrasului este de 25 de lei la ghișeu, respectiv 20 de lei dacă este obținut online prin platforma http://epay.ancpi.ro

ANCPI
AGENȚIA NAȚIONALĂ DE CADASTRU ȘI PUBLICITATE IMOBILIARĂ

Oficiul de Cadastru şi Publicitate Imobiliară PRAHOVA
Biroul de Cadastru şi Publicitate Imobiliară Ploiești

PLOIESTI, Str. Unirii nr. 2, Cod postal 100043, Tel: (0244) 51 95 69, Fax: (0244) 59 22 95

Nr.cerere	**131709**
Ziua	**01**
Luna	**08**
Anul	**2025**

Extras de Plan Cadastral de Carte Funciară pentru Imobil număr cadastral 31354 / UAT Fulga

TEREN Extravilan
Adresa: Jud. Prahova, UAT Fulga

Comuna/Oraş/Municipiu: Fulga

Nr. cadastral	Suprafața măsurată	Observaţii / Referinţe
31354	1300	imobil inscris in CF sporadic 22319;

* Suprafaţa este determinată in planul de proiecţie Stereo 70.

DETALII LINIARE IMOBIL



Incadrare in zonă
scara 1:5000



Date referitoare la teren

Crt	Categoria de folosință	Intra vilan	Suprafaţa (mp)	Tarla	Parcelă	Observaţii / Referinţe
1	arabil	NU	1.300	36	512/104	
	TOTAL:		**1.300**			

Date referitoare la construcţii

Crt	Numar	Destinaţie construcţie	Supraf. (mp)	Situaţie juridică	Observaţii / Referinţe
Imobilul nu are in componență construcții					

Lungime Segmente
1) Valorile lungimilor segmentelor sunt obţinute din proiecţie în plan.

Punct început	X / Y	Punct sfârşit	X / Y	Lungime segment (** (m)
1	616.475,996 381.345,914	2	616.461,791 381.966,495	620.744
2	616.461,791 381.966,495	3	616.459,708 381.965,957	2.151
3	616.459,708 381.965,957	4	616.473,914 381.345,37	620.75
4	616.473,914 381.345,37	1	616.475,996 381.345,914	2.152

**** Lungimile segmentelor sunt determinate în planul de proiecţie Stereo 70 şi sunt rotunjite la 1 milimetru.**
***** Distanţa dintre puncte este formată din segmente cumulate ce sunt mai mici decât valoarea 1 milimetru.**

Certific că informațiile din prezentul extras sunt conforme cu datele din planul cadastral de carte funciară al OCPI PRAHOVA la data: 04-08-2025
Situația prezentată poate face obiectul unor modificări ulterioare, in condițiile Legii cadastrului și publicității imobiliare nr. 7/1996, republicată.

Consilier/Inspector de specialitate,

Ancuța-Elena Constantin

Oficiul de Cadastru şi Publicitate Imobiliară PRAHOVA
Biroul de Cadastru şi Publicitate Imobiliară Ploieşti

Nr. cerere	131709
Ziua	01
Luna	08
Anul	2025

Cod verificare
100192386142

EXTRAS DE CARTE FUNCIARĂ
PENTRU INFORMARE

Carte Funciară Nr. 31354 Fulga

A. Partea I. Descrierea imobilului

TEREN Extravilan

Adresa: Jud. Prahova, UAT Fulga

Nr. Crt	Nr. cadastral Nr. topografic	Suprafaţa* (mp)	Observaţii / Referinţe
A1	31354	1.300	Teren neimprejmuit; imobil inscris in CF sporadic 22319;

B. Partea II. Proprietari şi acte

Înscrieri privitoare la dreptul de proprietate şi alte drepturi reale		Referinţe
131709 / 01/08/2025		
Registrul Cadastral al Imobilelor (UAT Fulga); Act Normativ lg.7/1996 emis de Parlamentul Romaniei;		
B1	Se infiinteaza cartea funciara a imobilului 31354 ca urmare a finalizarii inregistrarii sistematice. Imobilul se gaseste in registrul cadastral al imobilelor sub numarul 8666.	A1
Act Notarial nr. 3487, din 07/10/2022 emis de Dan Oliviu Vasilica;		
B2	Intabulare, drept de PROPRIETATEdare in plata, dobandit prin Conventie, cota actuala 1/1	A1
	1) **SC AFILIU TRANS SRL**	

C. Partea III. SARCINI .

Inscrieri privind dezmembrămintele dreptului de proprietate, drepturi reale de garanţie şi sarcini	Referinţe
NU SUNT	

Anexa Nr. 1 La Partea I

Teren

Nr cadastral	Suprafaţa (mp)*	Observaţii / Referinţe
31354	1.300	imobil inscris in CF sporadic 22319;

* Suprafaţa este determinată in planul de proiecţie Stereo 70.

DETALII LINIARE IMOBIL



Date referitoare la teren

Nr Crt	Categorie folosinţă	Intra vilan	Suprafaţa (mp)	Tarla	Parcelă	Nr. topo	Observaţii / Referinţe
1	arabil	NU	1.300	36	512/104	-	

Lungime Segmente

1) Valorile lungimilor segmentelor sunt obţinute din proiecţie în plan.

Punct început	X / Y	Punct sfârşit	X / Y	Lungime segment (** (m)
1	616.475,996 381.345,914	2	616.461,791 381.966,495	620.744
2	616.461,791 381.966,495	3	616.459,708 381.965,957	2.151
3	616.459,708 381.965,957	4	616.473,914 381.345,37	620.75
4	616.473,914 381.345,37	1	616.475,996 381.345,914	2.152

**** Lungimile segmentelor sunt determinate în planul de proiecţie Stereo 70 şi sunt rotunjite la 1 milimetru.**
***** Distanţa dintre puncte este formată din segmente cumulate ce sunt mai mici decât valoarea 1 milimetru.**

Extrasul de carte funciară generat prin sistemul informatic integrat al ANCPI conține informațiile din cartea funciară active la data generării. Acesta este valabil în condițiile prevăzute de art. 7 din Legea nr. 455/2001, coroborat cu art. 3 din O.U.G. nr. 41/2016, exclusiv în mediul electronic, pentru activități și procese administrative prevăzute de legislația în vigoare. Valabilitatea poate fi extinsă și în forma fizică a documentului, fără semnătură olografă, cu acceptul expres sau procedural al instituției publice ori entității care a solicitat prezentarea acestui extras.
Verificarea corectitudinii și realității informațiilor conținute de document se poate face la adresa **www.ancpi.ro/verificare**, folosind codul de verificare online disponibil în antet. Codul de verificare este valabil 30 de zile calendaristice de la momentul generării documentului.

Data și ora generării,
04/08/2025, 13:06

Acest document se eliberează gratuit pentru proprietarii imobilelor. Pentru alți solicitanți, costul extrasului este de 25 de lei la ghișeu, respectiv 20 de lei dacă este obținut online prin platforma http://epay.ancpi.ro

ANCPI
AGENȚIA NAȚIONALĂ DE CADASTRU ȘI PUBLICITATE IMOBILIARĂ

Oficiul de Cadastru şi Publicitate Imobiliară PRAHOVA
Biroul de Cadastru şi Publicitate Imobiliară Ploiești

PLOIESTI, Str. Unirii nr. 2, Cod postal 100043, Tel: (0244) 51 95 69, Fax: (0244) 59 22 95

Nr.cerere	**131708**
Ziua	**01**
Luna	**08**
Anul	**2025**

Extras de Plan Cadastral de Carte Funciară pentru Imobil număr cadastral 31353 / UAT Fulga

TEREN Extravilan
Adresa: Jud. Prahova, UAT Fulga

Comuna/Oraş/Municipiu: Fulga

Nr. cadastral	Suprafața măsurată	Observaţii / Referinţe
31353	500	imobil inscris in CF sporadic 22334;

* Suprafaţa este determinată in planul de proiecţie Stereo 70.

DETALII LINIARE IMOBIL



Incadrare in zonă
scara 1:5000



Date referitoare la teren

Crt	Categoria de folosință	Intra vilan	Suprafaţa (mp)	Tarla	Parcelă	Observaţii / Referinţe
1	arabil	NU	500	36	512/103	
	TOTAL:		**500**			

Date referitoare la construcţii

Crt	Numar	Destinaţie construcţie	Supraf. (mp)	Situaţie juridică	Observaţii / Referinţe
Imobilul nu are in componență construcții					

Lungime Segmente
1) Valorile lungimilor segmentelor sunt obţinute din proiecţie în plan.

Punct început	X / Y	Punct sfârşit	X / Y	Lungime segment (** (m)
1	616.473,914 381.345,37	2	616.459,708 381.965,957	620.75
2	616.459,708 381.965,957	3	616.458,907 381.965,751	0.827
3	616.458,907 381.965,751	4	616.473,113 381.345,161	620.753
4	616.473,113 381.345,161	1	616.473,914 381.345,37	0.828

**** Lungimile segmentelor sunt determinate în planul de proiecţie Stereo 70 şi sunt rotunjite la 1 milimetru.**
***** Distanţa dintre puncte este formată din segmente cumulate ce sunt mai mici decât valoarea 1 milimetru.**

Certific că informațiile din prezentul extras sunt conforme cu datele din planul cadastral de carte funciară al OCPI PRAHOVA la data: 04-08-2025
Situația prezentată poate face obiectul unor modificări ulterioare, in condițiile Legii cadastrului și publicității imobiliare nr. 7/1996, republicată.

Consilier/Inspector de specialitate,

Ancuța-Elena Constantin

Oficiul de Cadastru şi Publicitate Imobiliară PRAHOVA
Biroul de Cadastru şi Publicitate Imobiliară Ploieşti

Nr. cerere	131708
Ziua	01
Luna	08
Anul	2025

Cod verificare
100192386141

EXTRAS DE CARTE FUNCIARĂ
PENTRU INFORMARE

Carte Funciară Nr. 31353 Fulga

A. Partea I. Descrierea imobilului

TEREN Extravilan

Adresa: Jud. Prahova, UAT Fulga

Nr. Crt	Nr. cadastral Nr. topografic	Suprafaţa* (mp)	Observaţii / Referinţe
A1	31353	500	Teren neimprejmuit; imobil inscris in CF sporadic 22334;

B. Partea II. Proprietari şi acte

Înscrieri privitoare la dreptul de proprietate şi alte drepturi reale		Referinţe
131708 / 01/08/2025		
Registrul Cadastral al Imobilelor (UAT Fulga); Act Normativ lg.7/1996 emis de Parlamentul Romaniei;		
B1	Se infiinteaza cartea funciara a imobilului 31353 ca urmare a finalizarii inregistrarii sistematice. Imobilul se gaseste in registrul cadastral al imobilelor sub numarul 8665.	A1
Act Notarial nr. 3199, din 15/09/2022 emis de NP Dan Oliviu Vasilica;		
B2	Intabulare, drept de PROPRIETATEdare in plata, dobandit prin Conventie, cota actuala 1/1	A1
	1) **SC AFILIU TRANS SRL**	

C. Partea III. SARCINI .

Inscrieri privind dezmembrămintele dreptului de proprietate, drepturi reale de garanţie şi sarcini	Referinţe
NU SUNT	

Anexa Nr. 1 La Partea I

Teren

Nr cadastral	Suprafaţa (mp)*	Observaţii / Referinţe
31353	500	imobil inscris in CF sporadic 22334;

* Suprafaţa este determinată in planul de proiecţie Stereo 70.

DETALII LINIARE IMOBIL



Date referitoare la teren

Nr Crt	Categorie folosinţă	Intra vilan	Suprafaţa (mp)	Tarla	Parcelă	Nr. topo	Observaţii / Referinţe
1	arabil	NU	500	36	512/103	-	

Lungime Segmente
1) Valorile lungimilor segmentelor sunt obţinute din proiecţie în plan.

Punct început	X / Y	Punct sfârşit	X / Y	Lungime segment (** (m)
1	616.473,914 381.345,37	2	616.459,708 381.965,957	620.75
2	616.459,708 381.965,957	3	616.458,907 381.965,751	0.827
3	616.458,907 381.965,751	4	616.473,113 381.345,161	620.753
4	616.473,113 381.345,161	1	616.473,914 381.345,37	0.828

**** Lungimile segmentelor sunt determinate în planul de proiecţie Stereo 70 şi sunt rotunjite la 1 milimetru.**
***** Distanţa dintre puncte este formată din segmente cumulate ce sunt mai mici decât valoarea 1 milimetru.**

Extrasul de carte funciară generat prin sistemul informatic integrat al ANCPI conține informațiile din cartea funciară active la data generării. Acesta este valabil în condițiile prevăzute de art. 7 din Legea nr. 455/2001, coroborat cu art. 3 din O.U.G. nr. 41/2016, exclusiv în mediul electronic, pentru activități și procese administrative prevăzute de legislația în vigoare. Valabilitatea poate fi extinsă și în forma fizică a documentului, fără semnătură olografă, cu acceptul expres sau procedural al instituției publice ori entității care a solicitat prezentarea acestui extras.
Verificarea corectitudinii și realității informațiilor conținute de document se poate face la adresa **www.ancpi.ro/verificare**, folosind codul de verificare online disponibil în antet. Codul de verificare este valabil 30 de zile calendaristice de la momentul generării documentului.

Data și ora generării,
04/08/2025, 13:06

Acest document se eliberează gratuit pentru proprietarii imobilelor. Pentru alți solicitanți, costul extrasului este de 25 de lei la ghișeu, respectiv 20 de lei dacă este obținut online prin platforma http://epay.ancpi.ro

Oficiul de Cadastru şi Publicitate Imobiliară PRAHOVA
Biroul de Cadastru şi Publicitate Imobiliară Ploieşti

PLOIESTI, Str. Unirii nr. 2, Cod postal 100043, Tel: (0244) 51 95 69, Fax: (0244) 59 22 95

Nr.cerere	**131707**
Ziua	**01**
Luna	**08**
Anul	**2025**

Extras de Plan Cadastral de Carte Funciară pentru Imobil număr cadastral 31352 / UAT Fulga

TEREN Extravilan
Adresa: Jud. Prahova, UAT Fulga

Comuna/Oraş/Municipiu: Fulga

Nr. cadastral	Suprafaţa măsurată	Observaţii / Referinţe
31352	1400	

* Suprafaţa este determinată in planul de proiecţie Stereo 70.

DETALII LINIARE IMOBIL



Incadrare in zonă
scara 1:5000



Date referitoare la teren

Crt	Categoria de folosință	Intra vilan	Suprafaţa (mp)	Tarla	Parcelă	Observaţii / Referinţe
1	arabil	NU	1.400	36	512/102	
	TOTAL:		**1.400**			

Date referitoare la construcţii

Crt	Numar	Destinaţie construcţie	Supraf. (mp)	Situaţie juridică	Observaţii / Referinţe
Imobilul nu are in componență construcții					

Lungime Segmente
1) Valorile lungimilor segmentelor sunt obţinute din proiecţie în plan.

Punct început	X / Y	Punct sfârşit	X / Y	Lungime segment (** (m)
1	616.473,113 381.345,161	2	616.458,907 381.965,751	620.753
2	616.458,907 381.965,751	3	616.456,665 381.965,171	2.316
3	616.456,665 381.965,171	4	616.470,871 381.344,576	620.758
4	616.470,871 381.344,576	1	616.473,113 381.345,161	2.317

**** Lungimile segmentelor sunt determinate în planul de proiecţie Stereo 70 şi sunt rotunjite la 1 milimetru.**
***** Distanţa dintre puncte este formată din segmente cumulate ce sunt mai mici decât valoarea 1 milimetru.**

Certific că informațiile din prezentul extras sunt conforme cu datele din planul cadastral de carte funciară al OCPI PRAHOVA la data: 04-08-2025
Situația prezentată poate face obiectul unor modificări ulterioare, in condițiile Legii cadastrului și publicității imobiliare nr. 7/1996, republicată.

Consilier/Inspector de specialitate,

Ancuța-Elena Constantin

Oficiul de Cadastru şi Publicitate Imobiliară PRAHOVA
Biroul de Cadastru şi Publicitate Imobiliară Ploieşti

Nr. cerere	131707
Ziua	01
Luna	08
Anul	2025

Cod verificare
100192386140

EXTRAS DE CARTE FUNCIARĂ
PENTRU INFORMARE

Carte Funciară Nr. 31352 Fulga

A. Partea I. Descrierea imobilului

TEREN Extravilan

Adresa: Jud. Prahova, UAT Fulga

Nr. Crt	Nr. cadastral Nr. topografic	Suprafaţa* (mp)	Observaţii / Referinţe
A1	31352	1.400	Teren neimprejmuit;

B. Partea II. Proprietari şi acte

Înscrieri privitoare la dreptul de proprietate şi alte drepturi reale		Referinţe
131707 / 01/08/2025		
Registrul Cadastral al Imobilelor (UAT Fulga); Act Normativ lg.7/1996 emis de Parlamentul Romaniei;		
B1	Se infiinteaza cartea funciara a imobilului 31352 ca urmare a finalizarii inregistrarii sistematice. Imobilul se gaseste in registrul cadastral al imobilelor sub numarul 8664.	A1
Act Administrativ nr. 79166, din 07/01/1999 emis de CJSDPAT PRAHOVA (TITLU DE PROPRIETATE;);		
B2	Intabulare, drept de PROPRIETATE, dobandit prin Reconstituire, cota actuala 1/1	A1
	1) **BARBU GHEORGHE**	

C. Partea III. SARCINI .

Inscrieri privind dezmembrămintele dreptului de proprietate, drepturi reale de garanţie şi sarcini	Referinţe
NU SUNT	

Anexa Nr. 1 La Partea I

Teren

Nr cadastral	Suprafaţa (mp)*	Observaţii / Referinţe
31352	1.400	

* Suprafaţa este determinată in planul de proiecţie Stereo 70.

DETALII LINIARE IMOBIL



Date referitoare la teren

Nr Crt	Categorie folosinţă	Intra vilan	Suprafaţa (mp)	Tarla	Parcelă	Nr. topo	Observaţii / Referinţe
1	arabil	NU	1.400	36	512/102	-	

Lungime Segmente

1) Valorile lungimilor segmentelor sunt obţinute din proiecţie în plan.

Punct început	X / Y	Punct sfârşit	X / Y	Lungime segment (** (m)
1	616.473,113 381.345,161	2	616.458,907 381.965,751	620.753
2	616.458,907 381.965,751	3	616.456,665 381.965,171	2.316
3	616.456,665 381.965,171	4	616.470,871 381.344,576	620.758
4	616.470,871 381.344,576	1	616.473,113 381.345,161	2.317

**** Lungimile segmentelor sunt determinate în planul de proiecţie Stereo 70 şi sunt rotunjite la 1 milimetru.**
***** Distanţa dintre puncte este formată din segmente cumulate ce sunt mai mici decât valoarea 1 milimetru.**

Extrasul de carte funciară generat prin sistemul informatic integrat al ANCPI conține informațiile din cartea funciară active la data generării. Acesta este valabil în condițiile prevăzute de art. 7 din Legea nr. 455/2001, coroborat cu art. 3 din O.U.G. nr. 41/2016, exclusiv în mediul electronic, pentru activități și procese administrative prevăzute de legislația în vigoare. Valabilitatea poate fi extinsă și în forma fizică a documentului, fără semnătură olografă, cu acceptul expres sau procedural al instituției publice ori entității care a solicitat prezentarea acestui extras.
Verificarea corectitudinii și realității informațiilor conținute de document se poate face la adresa **www.ancpi.ro/verificare**, folosind codul de verificare online disponibil în antet. Codul de verificare este valabil 30 de zile calendaristice de la momentul generării documentului.

Data și ora generării,
04/08/2025, 13:06

Acest document se eliberează gratuit pentru proprietarii imobilelor. Pentru alți solicitanți, costul extrasului este de 25 de lei la ghișeu, respectiv 20 de lei dacă este obținut online prin platforma http://epay.ancpi.ro

Oficiul de Cadastru şi Publicitate Imobiliară PRAHOVA
Biroul de Cadastru şi Publicitate Imobiliară Ploieşti

PLOIESTI, Str. Unirii nr. 2, Cod postal 100043, Tel: (0244) 51 95 69, Fax: (0244) 59 22 95

Nr.cerere	**131706**
Ziua	**01**
Luna	**08**
Anul	**2025**

Extras de Plan Cadastral de Carte Funciară pentru Imobil număr cadastral 31351 / UAT Fulga

TEREN Extravilan
Adresa: Jud. Prahova, UAT Fulga

Comuna/Oraş/Municipiu: Fulga

Nr. cadastral	Suprafaţa măsurată	Observaţii / Referinţe
31351	500	

* Suprafaţa este determinată in planul de proiecţie Stereo 70.

DETALII LINIARE IMOBIL



Incadrare in zonă
scara 1:5000



Date referitoare la teren

Crt	Categoria de folosință	Intra vilan	Suprafaţa (mp)	Tarla	Parcelă	Observaţii / Referinţe
1	arabil	NU	500	36	512/101	
	TOTAL:		**500**			

Date referitoare la construcţii

Crt	Numar	Destinaţie construcţie	Supraf. (mp)	Situaţie juridică	Observaţii / Referinţe
Imobilul nu are in componență construcții					

Lungime Segmente
1) Valorile lungimilor segmentelor sunt obţinute din proiecţie în plan.

Punct început	X / Y	Punct sfârşit	X / Y	Lungime segment (** (m)
1	616.470,871 381.344,576	2	616.456,665 381.965,171	620.758
2	616.456,665 381.965,171	3	616.455,864 381.964,965	0.827
3	616.455,864 381.964,965	4	616.470,07 381.344,367	620.761
4	616.470,07 381.344,367	1	616.470,871 381.344,576	0.828

**** Lungimile segmentelor sunt determinate în planul de proiecţie Stereo 70 şi sunt rotunjite la 1 milimetru.**
***** Distanţa dintre puncte este formată din segmente cumulate ce sunt mai mici decât valoarea 1 milimetru.**

Certific că informațiile din prezentul extras sunt conforme cu datele din planul cadastral de carte funciară al OCPI PRAHOVA la data: 04-08-2025
Situația prezentată poate face obiectul unor modificări ulterioare, in condițiile Legii cadastrului și publicității imobiliare nr. 7/1996, republicată.

Consilier/Inspector de specialitate,

Ancuța-Elena Constantin

Oficiul de Cadastru şi Publicitate Imobiliară PRAHOVA
Biroul de Cadastru şi Publicitate Imobiliară Ploieşti

Nr. cerere	131706
Ziua	01
Luna	08
Anul	2025

Cod verificare
100192386138

EXTRAS DE CARTE FUNCIARĂ
PENTRU INFORMARE

Carte Funciară Nr. 31351 Fulga

A. Partea I. Descrierea imobilului

TEREN Extravilan

Adresa: Jud. Prahova, UAT Fulga

Nr. Crt	Nr. cadastral Nr. topografic	Suprafaţa* (mp)	Observaţii / Referinţe
A1	31351	500	Teren neimprejmuit;

B. Partea II. Proprietari şi acte

Înscrieri privitoare la dreptul de proprietate şi alte drepturi reale		Referinţe
131706 / 01/08/2025		
Registrul Cadastral al Imobilelor (UAT Fulga); Act Normativ lg.7/1996 emis de Parlamentul Romaniei;		
B1	Se infiinteaza cartea funciara a imobilului 31351 ca urmare a finalizarii inregistrarii sistematice. Imobilul se gaseste in registrul cadastral al imobilelor sub numarul 8663.	A1
Act Administrativ nr. 81343, din 25/05/1999 emis de CJSDPAT PRAHOVA (TITLU DE PROPRIETATE;);		
B2	Intabulare, drept de PROPRIETATE, dobandit prin Reconstituire, cota actuala 1/1	A1
	1) **BARBU MARIA** 2) **MIHALCEA CONSTANTIN** 3) **GOGONEA ELENA** 4) **MIHALCEA GHEORGHE** 5) **MIHALCEA NICOLAE**	

C. Partea III. SARCINI .

Inscrieri privind dezmembrămintele dreptului de proprietate, drepturi reale de garanţie şi sarcini	Referinţe
NU SUNT	

Anexa Nr. 1 La Partea I

Teren

Nr cadastral	Suprafaţa (mp)*	Observaţii / Referinţe
31351	500	

* Suprafaţa este determinată in planul de proiecţie Stereo 70.

DETALII LINIARE IMOBIL



Date referitoare la teren

Nr Crt	Categorie folosinţă	Intra vilan	Suprafaţa (mp)	Tarla	Parcelă	Nr. topo	Observaţii / Referinţe
1	arabil	NU	500	36	512/101	-	

Lungime Segmente
1) Valorile lungimilor segmentelor sunt obţinute din proiecţie în plan.

Punct început	X / Y	Punct sfârşit	X / Y	Lungime segment (** (m)
1	616.470,871 381.344,576	2	616.456,665 381.965,171	620.758
2	616.456,665 381.965,171	3	616.455,864 381.964,965	0.827
3	616.455,864 381.964,965	4	616.470,07 381.344,367	620.761
4	616.470,07 381.344,367	1	616.470,871 381.344,576	0.828

**** Lungimile segmentelor sunt determinate în planul de proiecţie Stereo 70 şi sunt rotunjite la 1 milimetru.**
***** Distanţa dintre puncte este formată din segmente cumulate ce sunt mai mici decât valoarea 1 milimetru.**

Extrasul de carte funciară generat prin sistemul informatic integrat al ANCPI conține informațiile din cartea funciară active la data generării. Acesta este valabil în condițiile prevăzute de art. 7 din Legea nr. 455/2001, coroborat cu art. 3 din O.U.G. nr. 41/2016, exclusiv în mediul electronic, pentru activități și procese administrative prevăzute de legislația în vigoare. Valabilitatea poate fi extinsă și în forma fizică a documentului, fără semnătură olografă, cu acceptul expres sau procedural al instituției publice ori entității care a solicitat prezentarea acestui extras.
Verificarea corectitudinii și realității informațiilor conținute de document se poate face la adresa **www.ancpi.ro/verificare**, folosind codul de verificare online disponibil în antet. Codul de verificare este valabil 30 de zile calendaristice de la momentul generării documentului.

Data și ora generării,
04/08/2025, 13:06

Acest document se eliberează gratuit pentru proprietarii imobilelor. Pentru alți solicitanți, costul extrasului este de 25 de lei la ghișeu, respectiv 20 de lei dacă este obținut online prin platforma http://epay.ancpi.ro

Oficiul de Cadastru şi Publicitate Imobiliară PRAHOVA
Biroul de Cadastru şi Publicitate Imobiliară Ploieşti

PLOIESTI, Str. Unirii nr. 2, Cod postal 100043, Tel: (0244) 51 95 69, Fax: (0244) 59 22 95

Nr.cerere	**131705**
Ziua	**01**
Luna	**08**
Anul	**2025**

Extras de Plan Cadastral de Carte Funciară pentru Imobil număr cadastral 31350 / UAT Fulga

TEREN Extravilan
Adresa: Jud. Prahova, UAT Fulga

Comuna/Oraş/Municipiu: Fulga

Nr. cadastral	Suprafaţa măsurată	Observaţii / Referinţe
31350	1100	

* Suprafaţa este determinată in planul de proiecţie Stereo 70.

DETALII LINIARE IMOBIL



Incadrare in zonă
scara 1:5000



Date referitoare la teren

Crt	Categoria de folosință	Intra vilan	Suprafaţa (mp)	Tarla	Parcelă	Observaţii / Referinţe
1	arabil	NU	1.100	36	512/100	
	TOTAL:		**1.100**			

Date referitoare la construcţii

Crt	Numar	Destinaţie construcţie	Supraf. (mp)	Situaţie juridică	Observaţii / Referinţe
Imobilul nu are in componență construcții					

Lungime Segmente
1) Valorile lungimilor segmentelor sunt obţinute din proiecţie în plan.

Punct început	X / Y	Punct sfârşit	X / Y	Lungime segment (** (m)
1	616.470,07 381.344,367	2	616.455,864 381.964,965	620.761
2	616.455,864 381.964,965	3	616.454,102 381.964,51	1.82
3	616.454,102 381.964,51	4	616.468,308 381.343,907	620.766
4	616.468,308 381.343,907	1	616.470,07 381.344,367	1.821

**** Lungimile segmentelor sunt determinate în planul de proiecţie Stereo 70 şi sunt rotunjite la 1 milimetru.**
***** Distanţa dintre puncte este formată din segmente cumulate ce sunt mai mici decât valoarea 1 milimetru.**

Certific că informațiile din prezentul extras sunt conforme cu datele din planul cadastral de carte funciară al OCPI PRAHOVA la data: 04-08-2025
Situația prezentată poate face obiectul unor modificări ulterioare, in condițiile Legii cadastrului și publicității imobiliare nr. 7/1996, republicată.

Consilier/Inspector de specialitate,

Ancuța-Elena Constantin

Oficiul de Cadastru şi Publicitate Imobiliară PRAHOVA
Biroul de Cadastru şi Publicitate Imobiliară Ploieşti

Nr. cerere	131705
Ziua	01
Luna	08
Anul	2025

Cod verificare
100192386137

EXTRAS DE CARTE FUNCIARĂ
PENTRU INFORMARE

Carte Funciară Nr. 31350 Fulga

A. Partea I. Descrierea imobilului

TEREN Extravilan

Adresa: Jud. Prahova, UAT Fulga

Nr. Crt	Nr. cadastral Nr. topografic	Suprafaţa* (mp)	Observaţii / Referinţe
A1	31350	1.100	Teren neimprejmuit;

B. Partea II. Proprietari şi acte

Înscrieri privitoare la dreptul de proprietate şi alte drepturi reale		Referinţe
131705 / 01/08/2025		
Registrul Cadastral al Imobilelor (UAT Fulga); Act Normativ lg.7/1996 emis de Parlamentul Romaniei;		
B1	Se infiinteaza cartea funciara a imobilului 31350 ca urmare a finalizarii inregistrarii sistematice. Imobilul se gaseste in registrul cadastral al imobilelor sub numarul 8662.	A1
Act Administrativ nr. 83039, din 26/10/1999 emis de CJSDPAT PRAHOVA (TITLU DE PROPRIETATE;);		
B2	Intabulare, drept de PROPRIETATE, dobandit prin Reconstituire, cota actuala 1/1	A1
	1) **NISTOR RADA**	

C. Partea III. SARCINI .

Inscrieri privind dezmembrămintele dreptului de proprietate, drepturi reale de garanţie şi sarcini	Referinţe
NU SUNT	

Anexa Nr. 1 La Partea I

Teren

Nr cadastral	Suprafaţa (mp)*	Observaţii / Referinţe
31350	1.100	

* Suprafaţa este determinată in planul de proiecţie Stereo 70.

DETALII LINIARE IMOBIL



Date referitoare la teren

Nr Crt	Categorie folosinţă	Intra vilan	Suprafaţa (mp)	Tarla	Parcelă	Nr. topo	Observaţii / Referinţe
1	arabil	NU	1.100	36	512/100	-	

Lungime Segmente

1) Valorile lungimilor segmentelor sunt obţinute din proiecţie în plan.

Punct început	X / Y	Punct sfârşit	X / Y	Lungime segment (** (m)
1	616.470,07 381.344,367	2	616.455,864 381.964,965	620.761
2	616.455,864 381.964,965	3	616.454,102 381.964,51	1.82
3	616.454,102 381.964,51	4	616.468,308 381.343,907	620.766
4	616.468,308 381.343,907	1	616.470,07 381.344,367	1.821

**** Lungimile segmentelor sunt determinate în planul de proiecţie Stereo 70 şi sunt rotunjite la 1 milimetru.**
***** Distanţa dintre puncte este formată din segmente cumulate ce sunt mai mici decât valoarea 1 milimetru.**

Extrasul de carte funciară generat prin sistemul informatic integrat al ANCPI conține informațiile din cartea funciară active la data generării. Acesta este valabil în condițiile prevăzute de art. 7 din Legea nr. 455/2001, coroborat cu art. 3 din O.U.G. nr. 41/2016, exclusiv în mediul electronic, pentru activități și procese administrative prevăzute de legislația în vigoare. Valabilitatea poate fi extinsă și în forma fizică a documentului, fără semnătură olografă, cu acceptul expres sau procedural al instituției publice ori entității care a solicitat prezentarea acestui extras.
Verificarea corectitudinii și realității informațiilor conținute de document se poate face la adresa **www.ancpi.ro/verificare**, folosind codul de verificare online disponibil în antet. Codul de verificare este valabil 30 de zile calendaristice de la momentul generării documentului.

Data și ora generării,
04/08/2025, 13:06

Acest document se eliberează gratuit pentru proprietarii imobilelor. Pentru alți solicitanți, costul extrasului este de 25 de lei la ghișeu, respectiv 20 de lei dacă este obținut online prin platforma http://epay.ancpi.ro

Oficiul de Cadastru şi Publicitate Imobiliară PRAHOVA
Biroul de Cadastru şi Publicitate Imobiliară Ploieşti

PLOIESTI, Str. Unirii nr. 2, Cod postal 100043, Tel: (0244) 51 95 69, Fax: (0244) 59 22 95

Nr.cerere	**131704**
Ziua	**01**
Luna	**08**
Anul	**2025**

Extras de Plan Cadastral de Carte Funciară pentru Imobil număr cadastral 31349 / UAT Fulga

TEREN Extravilan
Adresa: Jud. Prahova, UAT Fulga

Comuna/Oraş/Municipiu: Fulga

Nr. cadastral	Suprafaţa măsurată	Observaţii / Referinţe
31349	500	

* Suprafaţa este determinată in planul de proiecţie Stereo 70.

DETALII LINIARE IMOBIL



Incadrare in zonă
scara 1:5000



Date referitoare la teren

Crt	Categoria de folosință	Intra vilan	Suprafaţa (mp)	Tarla	Parcelă	Observaţii / Referinţe
1	arabil	NU	500	36	512/99	
	TOTAL:		**500**			

Date referitoare la construcţii

Crt	Numar	Destinaţie construcţie	Supraf. (mp)	Situaţie juridică	Observaţii / Referinţe
Imobilul nu are in componență construcții					

Lungime Segmente
1) Valorile lungimilor segmentelor sunt obţinute din proiecţie în plan.

Punct început	X / Y	Punct sfârşit	X / Y	Lungime segment (** (m)
1	616.454,102 381.964,51	2	616.453,301 381.964,303	0.827
2	616.453,301 381.964,303	3	616.467,507 381.343,698	620.768
3	616.467,507 381.343,698	4	616.468,308 381.343,907	0.828
4	616.468,308 381.343,907	1	616.454,102 381.964,51	620.766

**** Lungimile segmentelor sunt determinate în planul de proiecţie Stereo 70 şi sunt rotunjite la 1 milimetru.**
***** Distanţa dintre puncte este formată din segmente cumulate ce sunt mai mici decât valoarea 1 milimetru.**

Certific că informațiile din prezentul extras sunt conforme cu datele din planul cadastral de carte funciară al OCPI PRAHOVA la data: 04-08-2025
Situația prezentată poate face obiectul unor modificări ulterioare, in condițiile Legii cadastrului și publicității imobiliare nr. 7/1996, republicată.

Consilier/Inspector de specialitate,

Ancuța-Elena Constantin

Oficiul de Cadastru şi Publicitate Imobiliară PRAHOVA
Biroul de Cadastru şi Publicitate Imobiliară Ploieşti

Nr. cerere	131704
Ziua	01
Luna	08
Anul	2025

Cod verificare
100192386136

EXTRAS DE CARTE FUNCIARĂ
PENTRU INFORMARE

Carte Funciară Nr. 31349 Fulga

A. Partea I. Descrierea imobilului

TEREN Extravilan

Adresa: Jud. Prahova, UAT Fulga

Nr. Crt	Nr. cadastral Nr. topografic	Suprafaţa* (mp)	Observaţii / Referinţe
A1	31349	500	Teren neimprejmuit;

B. Partea II. Proprietari şi acte

Înscrieri privitoare la dreptul de proprietate şi alte drepturi reale		Referinţe
131704 / 01/08/2025		
Registrul Cadastral al Imobilelor (UAT Fulga); Act Normativ lg.7/1996 emis de Parlamentul Romaniei;		
B1	Se infiinteaza cartea funciara a imobilului 31349 ca urmare a finalizarii inregistrarii sistematice. Imobilul se gaseste in registrul cadastral al imobilelor sub numarul 8661.	A1
Hotarare Judecatoreasca nr. 1295, din 02/12/2011 emis de JUDECATORIA MIZIL, JUDETUL PRAHOVA (SENTINTA CIVILA; INCHEIERE DE INDREPTARE EROARE MATERIALA DIN 06.04.2012);		
B2	Intabulare, drept de PROPRIETATE, dobandit prin Hotarare Judecatoreasca, cota actuala 1/1	A1
	1) **JERCĂLĂU STELIAN**	

C. Partea III. SARCINI .

Inscrieri privind dezmembrămintele dreptului de proprietate, drepturi reale de garanţie şi sarcini	Referinţe
NU SUNT	

Anexa Nr. 1 La Partea I

Teren

Nr cadastral	Suprafaţa (mp)*	Observaţii / Referinţe
31349	500	

* Suprafaţa este determinată in planul de proiecţie Stereo 70.

DETALII LINIARE IMOBIL



Date referitoare la teren

Nr Crt	Categorie folosinţă	Intra vilan	Suprafaţa (mp)	Tarla	Parcelă	Nr. topo	Observaţii / Referinţe
1	arabil	NU	500	36	512/99	-	

Lungime Segmente

1) Valorile lungimilor segmentelor sunt obţinute din proiecţie în plan.

Punct început	X / Y	Punct sfârşit	X / Y	Lungime segment (** (m)
1	616.454,102 381.964,51	2	616.453,301 381.964,303	0.827
2	616.453,301 381.964,303	3	616.467,507 381.343,698	620.768
3	616.467,507 381.343,698	4	616.468,308 381.343,907	0.828
4	616.468,308 381.343,907	1	616.454,102 381.964,51	620.766

**** Lungimile segmentelor sunt determinate în planul de proiecţie Stereo 70 şi sunt rotunjite la 1 milimetru.**
***** Distanţa dintre puncte este formată din segmente cumulate ce sunt mai mici decât valoarea 1 milimetru.**

Extrasul de carte funciară generat prin sistemul informatic integrat al ANCPI conține informațiile din cartea funciară active la data generării. Acesta este valabil în condițiile prevăzute de art. 7 din Legea nr. 455/2001, coroborat cu art. 3 din O.U.G. nr. 41/2016, exclusiv în mediul electronic, pentru activități și procese administrative prevăzute de legislația în vigoare. Valabilitatea poate fi extinsă și în forma fizică a documentului, fără semnătură olografă, cu acceptul expres sau procedural al instituției publice ori entității care a solicitat prezentarea acestui extras.
Verificarea corectitudinii și realității informațiilor conținute de document se poate face la adresa **www.ancpi.ro/verificare**, folosind codul de verificare online disponibil în antet. Codul de verificare este valabil 30 de zile calendaristice de la momentul generării documentului.

Data și ora generării,
04/08/2025, 13:06

Acest document se eliberează gratuit pentru proprietarii imobilelor. Pentru alți solicitanți, costul extrasului este de 25 de lei la ghișeu, respectiv 20 de lei dacă este obținut online prin platforma http://epay.ancpi.ro

Oficiul de Cadastru şi Publicitate Imobiliară PRAHOVA
Biroul de Cadastru şi Publicitate Imobiliară Ploieşti

PLOIESTI, Str. Unirii nr. 2, Cod postal 100043, Tel: (0244) 51 95 69, Fax: (0244) 59 22 95

Nr.cerere	**131703**
Ziua	**01**
Luna	**08**
Anul	**2025**

Extras de Plan Cadastral de Carte Funciară pentru Imobil număr cadastral 31348 / UAT Fulga

TEREN Extravilan
Adresa: Jud. Prahova, UAT Fulga, T36, A 512/98

Comuna/Oraş/Municipiu: Fulga

Nr. cadastral	Suprafaţa măsurată	Observaţii / Referinţe
31348	2300	imobil inscris in CF sporadic 22204;

* Suprafaţa este determinată in planul de proiecţie Stereo 70.

DETALII LINIARE IMOBIL



Incadrare in zonă
scara 1:5000



Date referitoare la teren

Crt	Categoria de folosință	Intra vilan	Suprafaţa (mp)	Tarla	Parcelă	Observaţii / Referinţe
1	arabil	NU	2.300	36	512/98	
	TOTAL:		**2.300**			

Date referitoare la construcţii

Crt	Numar	Destinaţie construcţie	Supraf. (mp)	Situaţie juridică	Observaţii / Referinţe
Imobilul nu are in componență construcții					

Lungime Segmente
1) Valorile lungimilor segmentelor sunt obţinute din proiecţie în plan.

Punct început	X / Y	Punct sfârşit	X / Y	Lungime segment (** (m)
1	616.453,301 381.964,303	2	616.449,616 381.963,351	3.806
2	616.449,616 381.963,351	3	616.463,823 381.342,736	620.778
3	616.463,823 381.342,736	4	616.467,507 381.343,698	3.808
4	616.467,507 381.343,698	1	616.453,301 381.964,303	620.768

**** Lungimile segmentelor sunt determinate în planul de proiecţie Stereo 70 şi sunt rotunjite la 1 milimetru.**
***** Distanţa dintre puncte este formată din segmente cumulate ce sunt mai mici decât valoarea 1 milimetru.**

Certific că informațiile din prezentul extras sunt conforme cu datele din planul cadastral de carte funciară al OCPI PRAHOVA la data: 04-08-2025
Situația prezentată poate face obiectul unor modificări ulterioare, in condițiile Legii cadastrului și publicității imobiliare nr. 7/1996, republicată.

Consilier/Inspector de specialitate,

Ancuța-Elena Constantin

Oficiul de Cadastru şi Publicitate Imobiliară PRAHOVA
Biroul de Cadastru şi Publicitate Imobiliară Ploieşti

Nr. cerere	131703
Ziua	01
Luna	08
Anul	2025

Cod verificare
100192386134

EXTRAS DE CARTE FUNCIARĂ
PENTRU INFORMARE

Carte Funciară Nr. 31348 Fulga

A. Partea I. Descrierea imobilului

TEREN Extravilan

Adresa: Jud. Prahova, UAT Fulga, T36, A 512/98

Nr. Crt	Nr. cadastral Nr. topografic	Suprafaţa* (mp)	Observaţii / Referinţe
A1	31348	2.300	Teren neimprejmuit; imobil inscris in CF sporadic 22204;

B. Partea II. Proprietari şi acte

Înscrieri privitoare la dreptul de proprietate şi alte drepturi reale		Referinţe
131703 / 01/08/2025		
Registrul Cadastral al Imobilelor (UAT Fulga); Act Normativ lg.7/1996 emis de Parlamentul Romaniei;		
B1	Se infiinteaza cartea funciara a imobilului 31348 ca urmare a finalizarii inregistrarii sistematice. Imobilul se gaseste in registrul cadastral al imobilelor sub numarul 8660.	A1
Act Notarial nr. 1934, din 03/05/2022 emis de NP Ionita Aristita Adina (; contract de vanzare);		
B2	Intabulare, drept de PROPRIETATEcumparare, dobandit prin Conventie, cota actuala 1/1	A1
	1) **AGRINVEST SRL**	

C. Partea III. SARCINI .

Inscrieri privind dezmembrămintele dreptului de proprietate, drepturi reale de garanţie şi sarcini	Referinţe
NU SUNT	

Anexa Nr. 1 La Partea I

Teren

Nr cadastral	Suprafaţa (mp)*	Observaţii / Referinţe
31348	2.300	imobil inscris in CF sporadic 22204;

* Suprafaţa este determinată in planul de proiecţie Stereo 70.

DETALII LINIARE IMOBIL



Date referitoare la teren

Nr Crt	Categorie folosinţă	Intra vilan	Suprafaţa (mp)	Tarla	Parcelă	Nr. topo	Observaţii / Referinţe
1	arabil	NU	2.300	36	512/98	-	

Lungime Segmente
1) Valorile lungimilor segmentelor sunt obţinute din proiecţie în plan.

Punct început	X / Y	Punct sfârşit	X / Y	Lungime segment (** (m)
1	616.453,301 381.964,303	2	616.449,616 381.963,351	3.806
2	616.449,616 381.963,351	3	616.463,823 381.342,736	620.778
3	616.463,823 381.342,736	4	616.467,507 381.343,698	3.808
4	616.467,507 381.343,698	1	616.453,301 381.964,303	620.768

**** Lungimile segmentelor sunt determinate în planul de proiecţie Stereo 70 şi sunt rotunjite la 1 milimetru.**
***** Distanţa dintre puncte este formată din segmente cumulate ce sunt mai mici decât valoarea 1 milimetru.**

Extrasul de carte funciară generat prin sistemul informatic integrat al ANCPI conține informațiile din cartea funciară active la data generării. Acesta este valabil în condițiile prevăzute de art. 7 din Legea nr. 455/2001, coroborat cu art. 3 din O.U.G. nr. 41/2016, exclusiv în mediul electronic, pentru activități și procese administrative prevăzute de legislația în vigoare. Valabilitatea poate fi extinsă și în forma fizică a documentului, fără semnătură olografă, cu acceptul expres sau procedural al instituției publice ori entității care a solicitat prezentarea acestui extras.
Verificarea corectitudinii și realității informațiilor conținute de document se poate face la adresa **www.ancpi.ro/verificare**, folosind codul de verificare online disponibil în antet. Codul de verificare este valabil 30 de zile calendaristice de la momentul generării documentului.

Data și ora generării,
04/08/2025, 13:06

Acest document se eliberează gratuit pentru proprietarii imobilelor. Pentru alți solicitanți, costul extrasului este de 25 de lei la ghișeu, respectiv 20 de lei dacă este obținut online prin platforma http://epay.ancpi.ro

Oficiul de Cadastru şi Publicitate Imobiliară PRAHOVA
Biroul de Cadastru şi Publicitate Imobiliară Ploieşti

PLOIESTI, Str. Unirii nr. 2, Cod postal 100043, Tel: (0244) 51 95 69, Fax: (0244) 59 22 95

Nr.cerere	**131702**
Ziua	**01**
Luna	**08**
Anul	**2025**

Extras de Plan Cadastral de Carte Funciară pentru Imobil număr cadastral 31347 / UAT Fulga

TEREN Extravilan
Adresa: Jud. Prahova, UAT Fulga

Comuna/Oraş/Municipiu: Fulga

Nr. cadastral	Suprafaţa măsurată	Observaţii / Referinţe
31347	1500	

* Suprafaţa este determinată in planul de proiecţie Stereo 70.

DETALII LINIARE IMOBIL



Incadrare in zonă
scara 1:5000



Date referitoare la teren

Crt	Categoria de folosință	Intra vilan	Suprafaţa (mp)	Tarla	Parcelă	Observaţii / Referinţe
1	arabil	NU	1.500	36	512/97	
	TOTAL:		**1.500**			

Date referitoare la construcţii

Crt	Numar	Destinaţie construcţie	Supraf. (mp)	Situaţie juridică	Observaţii / Referinţe
Imobilul nu are in componență construcții					

Lungime Segmente
1) Valorile lungimilor segmentelor sunt obţinute din proiecţie în plan.

Punct început	X / Y	Punct sfârşit	X / Y	Lungime segment (** (m)
1	616.463,823 381.342,736	2	616.449,616 381.963,351	620.778
2	616.449,616 381.963,351	3	616.447,214 381.962,731	2.481
3	616.447,214 381.962,731	4	616.461,42 381.342,109	620.785
4	616.461,42 381.342,109	1	616.463,823 381.342,736	2.483

**** Lungimile segmentelor sunt determinate în planul de proiecţie Stereo 70 şi sunt rotunjite la 1 milimetru.**
***** Distanţa dintre puncte este formată din segmente cumulate ce sunt mai mici decât valoarea 1 milimetru.**

Certific că informațiile din prezentul extras sunt conforme cu datele din planul cadastral de carte funciară al OCPI PRAHOVA la data: 04-08-2025
Situația prezentată poate face obiectul unor modificări ulterioare, in condițiile Legii cadastrului și publicității imobiliare nr. 7/1996, republicată.

Consilier/Inspector de specialitate,

Ancuța-Elena Constantin

Oficiul de Cadastru şi Publicitate Imobiliară PRAHOVA
Biroul de Cadastru şi Publicitate Imobiliară Ploieşti

Nr. cerere	131702
Ziua	01
Luna	08
Anul	2025

Cod verificare
100192386133

EXTRAS DE CARTE FUNCIARĂ
PENTRU INFORMARE

Carte Funciară Nr. 31347 Fulga

A. Partea I. Descrierea imobilului

TEREN Extravilan

Adresa: Jud. Prahova, UAT Fulga

Nr. Crt	Nr. cadastral Nr. topografic	Suprafaţa* (mp)	Observaţii / Referinţe
A1	31347	1.500	Teren neimprejmuit;

B. Partea II. Proprietari şi acte

Înscrieri privitoare la dreptul de proprietate şi alte drepturi reale		Referinţe
131702 / 01/08/2025		
Registrul Cadastral al Imobilelor (UAT Fulga); Act Normativ lg.7/1996 emis de Parlamentul Romaniei;		
B1	Se infiinteaza cartea funciara a imobilului 31347 ca urmare a finalizarii inregistrarii sistematice. Imobilul se gaseste in registrul cadastral al imobilelor sub numarul 8659.	A1
Act Administrativ nr. 78262, din 06/01/1999 emis de CJSDPAT PRAHOVA (TITLU DE PROPRIETATE;);		
B2	Intabulare, drept de PROPRIETATE, dobandit prin Reconstituire, cota actuala 3/4	A1
	1) **ŞIŞINEA MINCU** 2) **ŞIŞINEA ALEXANDRU** 3) **ŞIŞINEA MARIN**	
Act Notarial nr. 64, din 11/06/1998 emis de NP MINEA STELIANA (CERTIFICAT DE MOSTENITOR;);		
B3	Intabulare, drept de PROPRIETATE, dobandit prin Succesiune, cota actuala 1/16	A1
	1) **SISINEA ROZICA**	
B4	Intabulare, drept de PROPRIETATE, dobandit prin Succesiune, cota actuala 3/32	A1
	1) **PANAIT GEORGETA**	
B5	Intabulare, drept de PROPRIETATE, dobandit prin Succesiune, cota actuala 3/32	A1
	1) **SISINEA FLORIN**	

C. Partea III. SARCINI .

Inscrieri privind dezmembrămintele dreptului de proprietate, drepturi reale de garanţie şi sarcini	Referinţe
NU SUNT	

Anexa Nr. 1 La Partea I

Teren

Nr cadastral	Suprafaţa (mp)*	Observaţii / Referinţe
31347	1.500	

* Suprafaţa este determinată in planul de proiecţie Stereo 70.

DETALII LINIARE IMOBIL



Date referitoare la teren

Nr Crt	Categorie folosinţă	Intra vilan	Suprafaţa (mp)	Tarla	Parcelă	Nr. topo	Observaţii / Referinţe
1	arabil	NU	1.500	36	512/97	-	

Lungime Segmente

1) Valorile lungimilor segmentelor sunt obţinute din proiecţie în plan.

Punct început	X / Y	Punct sfârşit	X / Y	Lungime segment (** (m)
1	616.463,823 381.342,736	2	616.449,616 381.963,351	620.778
2	616.449,616 381.963,351	3	616.447,214 381.962,731	2.481
3	616.447,214 381.962,731	4	616.461,42 381.342,109	620.785
4	616.461,42 381.342,109	1	616.463,823 381.342,736	2.483

**** Lungimile segmentelor sunt determinate în planul de proiecţie Stereo 70 şi sunt rotunjite la 1 milimetru.**
***** Distanţa dintre puncte este formată din segmente cumulate ce sunt mai mici decât valoarea 1 milimetru.**

Extrasul de carte funciară generat prin sistemul informatic integrat al ANCPI conține informațiile din cartea funciară active la data generării. Acesta este valabil în condițiile prevăzute de art. 7 din Legea nr. 455/2001, coroborat cu art. 3 din O.U.G. nr. 41/2016, exclusiv în mediul electronic, pentru activități și procese administrative prevăzute de legislația în vigoare. Valabilitatea poate fi extinsă și în forma fizică a documentului, fără semnătură olografă, cu acceptul expres sau procedural al instituției publice ori entității care a solicitat prezentarea acestui extras.
Verificarea corectitudinii și realității informațiilor conținute de document se poate face la adresa **www.ancpi.ro/verificare**, folosind codul de verificare online disponibil în antet. Codul de verificare este valabil 30 de zile calendaristice de la momentul generării documentului.

Data și ora generării,
04/08/2025, 13:06

Acest document se eliberează gratuit pentru proprietarii imobilelor. Pentru alți solicitanți, costul extrasului este de 25 de lei la ghișeu, respectiv 20 de lei dacă este obținut online prin platforma http://epay.ancpi.ro

Oficiul de Cadastru şi Publicitate Imobiliară PRAHOVA
Biroul de Cadastru şi Publicitate Imobiliară Ploieşti

PLOIESTI, Str. Unirii nr. 2, Cod postal 100043, Tel: (0244) 51 95 69, Fax: (0244) 59 22 95

Nr.cerere	**131701**
Ziua	**01**
Luna	**08**
Anul	**2025**

Extras de Plan Cadastral de Carte Funciară pentru Imobil număr cadastral 31346 / UAT Fulga

TEREN Extravilan
Adresa: Jud. Prahova, UAT Fulga

Comuna/Oraş/Municipiu: Fulga

Nr. cadastral	Suprafaţa măsurată	Observaţii / Referinţe
31346	1900	

* Suprafaţa este determinată in planul de proiecţie Stereo 70.

DETALII LINIARE IMOBIL



Incadrare in zonă
scara 1:5000



Date referitoare la teren

Crt	Categoria de folosință	Intra vilan	Suprafaţa (mp)	Tarla	Parcelă	Observaţii / Referinţe
1	arabil	NU	1.900	36	512/96	
	TOTAL:		**1.900**			

Date referitoare la construcţii

Crt	Numar	Destinaţie construcţie	Supraf. (mp)	Situaţie juridică	Observaţii / Referinţe
Imobilul nu are in componență construcții					

Lungime Segmente
1) Valorile lungimilor segmentelor sunt obţinute din proiecţie în plan.

Punct început	X / Y	Punct sfârşit	X / Y	Lungime segment (** (m)
1	616.447,214 381.962,731	2	616.444,17 381.961,945	3.144
2	616.444,17 381.961,945	3	616.458,377 381.341,315	620.793
3	616.458,377 381.341,315	4	616.461,42 381.342,109	3.145
4	616.461,42 381.342,109	1	616.447,214 381.962,731	620.785

**** Lungimile segmentelor sunt determinate în planul de proiecţie Stereo 70 şi sunt rotunjite la 1 milimetru.**
***** Distanţa dintre puncte este formată din segmente cumulate ce sunt mai mici decât valoarea 1 milimetru.**

Certific că informațiile din prezentul extras sunt conforme cu datele din planul cadastral de carte funciară al OCPI PRAHOVA la data: 04-08-2025
Situația prezentată poate face obiectul unor modificări ulterioare, in condițiile Legii cadastrului și publicității imobiliare nr. 7/1996, republicată.

Consilier/Inspector de specialitate,

Ancuța-Elena Constantin

Oficiul de Cadastru şi Publicitate Imobiliară PRAHOVA
Biroul de Cadastru şi Publicitate Imobiliară Ploieşti

Nr. cerere	131701
Ziua	01
Luna	08
Anul	2025

Cod verificare
100192386131

EXTRAS DE CARTE FUNCIARĂ
PENTRU INFORMARE

Carte Funciară Nr. 31346 Fulga

A. Partea I. Descrierea imobilului

TEREN Extravilan

Adresa: Jud. Prahova, UAT Fulga

Nr. Crt	Nr. cadastral Nr. topografic	Suprafaţa* (mp)	Observaţii / Referinţe
A1	31346	1.900	Teren neimprejmuit;

B. Partea II. Proprietari şi acte

Înscrieri privitoare la dreptul de proprietate şi alte drepturi reale		Referinţe
131701 / 01/08/2025		
Registrul Cadastral al Imobilelor (UAT Fulga); Act Normativ lg.7/1996 emis de Parlamentul Romaniei;		
B1	Se infiinteaza cartea funciara a imobilului 31346 ca urmare a finalizarii inregistrarii sistematice. Imobilul se gaseste in registrul cadastral al imobilelor sub numarul 8658.	A1
Hotarare Judecatoreasca nr. 16, din 13/01/2012 emis de JUDECATORIA MIZIL, JUDETUL PRAHOVA (SENTINTA CIVILA;);		
B2	Intabulare, drept de PROPRIETATE, dobandit prin Hotarare Judecatoreasca, cota actuala 1/1	A1
	1) **JERCĂLĂU RADUCANU**	

C. Partea III. SARCINI .

Inscrieri privind dezmembrămintele dreptului de proprietate, drepturi reale de garanţie şi sarcini	Referinţe
NU SUNT	

Anexa Nr. 1 La Partea I

Teren

Nr cadastral	Suprafaţa (mp)*	Observaţii / Referinţe
31346	1.900	

* Suprafaţa este determinată in planul de proiecţie Stereo 70.

DETALII LINIARE IMOBIL



Date referitoare la teren

Nr Crt	Categorie folosinţă	Intra vilan	Suprafaţa (mp)	Tarla	Parcelă	Nr. topo	Observaţii / Referinţe
1	arabil	NU	1.900	36	512/96	-	

Lungime Segmente

1) Valorile lungimilor segmentelor sunt obţinute din proiecţie în plan.

Punct început	X / Y	Punct sfârşit	X / Y	Lungime segment (** (m)
1	616.447,214 381.962,731	2	616.444,17 381.961,945	3.144
2	616.444,17 381.961,945	3	616.458,377 381.341,315	620.793
3	616.458,377 381.341,315	4	616.461,42 381.342,109	3.145
4	616.461,42 381.342,109	1	616.447,214 381.962,731	620.785

**** Lungimile segmentelor sunt determinate în planul de proiecţie Stereo 70 şi sunt rotunjite la 1 milimetru.**
***** Distanţa dintre puncte este formată din segmente cumulate ce sunt mai mici decât valoarea 1 milimetru.**

Extrasul de carte funciară generat prin sistemul informatic integrat al ANCPI conține informațiile din cartea funciară active la data generării. Acesta este valabil în condițiile prevăzute de art. 7 din Legea nr. 455/2001, coroborat cu art. 3 din O.U.G. nr. 41/2016, exclusiv în mediul electronic, pentru activități și procese administrative prevăzute de legislația în vigoare. Valabilitatea poate fi extinsă și în forma fizică a documentului, fără semnătură olografă, cu acceptul expres sau procedural al instituției publice ori entității care a solicitat prezentarea acestui extras.
Verificarea corectitudinii și realității informațiilor conținute de document se poate face la adresa **www.ancpi.ro/verificare**, folosind codul de verificare online disponibil în antet. Codul de verificare este valabil 30 de zile calendaristice de la momentul generării documentului.

Data și ora generării,
04/08/2025, 13:07

Acest document se eliberează gratuit pentru proprietarii imobilelor. Pentru alți solicitanți, costul extrasului este de 25 de lei la ghișeu, respectiv 20 de lei dacă este obținut online prin platforma http://epay.ancpi.ro

Oficiul de Cadastru şi Publicitate Imobiliară PRAHOVA
Biroul de Cadastru şi Publicitate Imobiliară Ploieşti

PLOIESTI, Str. Unirii nr. 2, Cod postal 100043, Tel: (0244) 51 95 69, Fax: (0244) 59 22 95

Nr.cerere	**131700**
Ziua	**01**
Luna	**08**
Anul	**2025**

Extras de Plan Cadastral de Carte Funciară pentru Imobil număr cadastral 31345 / UAT Fulga

TEREN Extravilan
Adresa: Jud. Prahova, UAT Fulga

Comuna/Oraş/Municipiu: Fulga

Nr. cadastral	Suprafaţa măsurată	Observaţii / Referinţe
31345	2100	

* Suprafaţa este determinată in planul de proiecţie Stereo 70.

DETALII LINIARE IMOBIL



Incadrare in zonă
scara 1:5000



Date referitoare la teren

Crt	Categoria de folosință	Intra vilan	Suprafaţa (mp)	Tarla	Parcelă	Observaţii / Referinţe
1	arabil	NU	2.100	36	512/95	
	TOTAL:		**2.100**			

Date referitoare la construcţii

Crt	Numar	Destinaţie construcţie	Supraf. (mp)	Situaţie juridică	Observaţii / Referinţe
Imobilul nu are in componență construcții					

Lungime Segmente
1) Valorile lungimilor segmentelor sunt obţinute din proiecţie în plan.

Punct început	X / Y	Punct sfârşit	X / Y	Lungime segment (** (m)
1	616.444,17 381.961,945	2	616.440,806 381.961,076	3.474
2	616.440,806 381.961,076	3	616.455,013 381.340,437	620.802
3	616.455,013 381.340,437	4	616.458,377 381.341,315	3.477
4	616.458,377 381.341,315	1	616.444,17 381.961,945	620.793

**** Lungimile segmentelor sunt determinate în planul de proiecţie Stereo 70 şi sunt rotunjite la 1 milimetru.**
***** Distanţa dintre puncte este formată din segmente cumulate ce sunt mai mici decât valoarea 1 milimetru.**

Certific că informațiile din prezentul extras sunt conforme cu datele din planul cadastral de carte funciară al OCPI PRAHOVA la data: 04-08-2025
Situația prezentată poate face obiectul unor modificări ulterioare, in condițiile Legii cadastrului și publicității imobiliare nr. 7/1996, republicată.

Consilier/Inspector de specialitate,

Ancuța-Elena Constantin

Oficiul de Cadastru şi Publicitate Imobiliară PRAHOVA
Biroul de Cadastru şi Publicitate Imobiliară Ploieşti

Nr. cerere	131700
Ziua	01
Luna	08
Anul	2025

Cod verificare
100192386130

EXTRAS DE CARTE FUNCIARĂ
PENTRU INFORMARE

Carte Funciară Nr. 31345 Fulga

A. Partea I. Descrierea imobilului

TEREN Extravilan

Adresa: Jud. Prahova, UAT Fulga

Nr. Crt	Nr. cadastral Nr. topografic	Suprafaţa* (mp)	Observaţii / Referinţe
A1	31345	2.100	Teren neimprejmuit;

B. Partea II. Proprietari şi acte

Înscrieri privitoare la dreptul de proprietate şi alte drepturi reale		Referinţe
131700 / 01/08/2025		
Registrul Cadastral al Imobilelor (UAT Fulga); Act Normativ lg.7/1996 emis de Parlamentul Romaniei;		
B1	Se infiinteaza cartea funciara a imobilului 31345 ca urmare a finalizarii inregistrarii sistematice. Imobilul se gaseste in registrul cadastral al imobilelor sub numarul 8657.	A1
Hotarare Judecatoreasca nr. 274, din 09/04/2015 emis de JUDECATORIA MIZIL, JUDETUL PRAHOVA (SENTINTA CIVILA;);		
B2	Intabulare, drept de PROPRIETATE, dobandit prin Hotarare Judecatoreasca, cota actuala 1/1	A1
	1) **SISINEA RADUCANU**	

C. Partea III. SARCINI .

Inscrieri privind dezmembrămintele dreptului de proprietate, drepturi reale de garanţie şi sarcini	Referinţe
NU SUNT	

Anexa Nr. 1 La Partea I

Teren

Nr cadastral	Suprafaţa (mp)*	Observaţii / Referinţe
31345	2.100	

* Suprafaţa este determinată in planul de proiecţie Stereo 70.

DETALII LINIARE IMOBIL



Date referitoare la teren

Nr Crt	Categorie folosinţă	Intra vilan	Suprafaţa (mp)	Tarla	Parcelă	Nr. topo	Observaţii / Referinţe
1	arabil	NU	2.100	36	512/95	-	

Lungime Segmente
1) Valorile lungimilor segmentelor sunt obţinute din proiecţie în plan.

Punct început	X / Y	Punct sfârşit	X / Y	Lungime segment (** (m)
1	616.444,17 381.961,945	2	616.440,806 381.961,076	3.474
2	616.440,806 381.961,076	3	616.455,013 381.340,437	620.802
3	616.455,013 381.340,437	4	616.458,377 381.341,315	3.477
4	616.458,377 381.341,315	1	616.444,17 381.961,945	620.793

**** Lungimile segmentelor sunt determinate în planul de proiecţie Stereo 70 şi sunt rotunjite la 1 milimetru.**
***** Distanţa dintre puncte este formată din segmente cumulate ce sunt mai mici decât valoarea 1 milimetru.**

Extrasul de carte funciară generat prin sistemul informatic integrat al ANCPI conține informațiile din cartea funciară active la data generării. Acesta este valabil în condițiile prevăzute de art. 7 din Legea nr. 455/2001, coroborat cu art. 3 din O.U.G. nr. 41/2016, exclusiv în mediul electronic, pentru activități și procese administrative prevăzute de legislația în vigoare. Valabilitatea poate fi extinsă și în forma fizică a documentului, fără semnătură olografă, cu acceptul expres sau procedural al instituției publice ori entității care a solicitat prezentarea acestui extras.
Verificarea corectitudinii și realității informațiilor conținute de document se poate face la adresa **www.ancpi.ro/verificare**, folosind codul de verificare online disponibil în antet. Codul de verificare este valabil 30 de zile calendaristice de la momentul generării documentului.

Data și ora generării,
04/08/2025, 13:07

Acest document se eliberează gratuit pentru proprietarii imobilelor. Pentru alți solicitanți, costul extrasului este de 25 de lei la ghișeu, respectiv 20 de lei dacă este obținut online prin platforma http://epay.ancpi.ro

Oficiul de Cadastru şi Publicitate Imobiliară PRAHOVA
Biroul de Cadastru şi Publicitate Imobiliară Ploiești

PLOIESTI, Str. Unirii nr. 2, Cod postal 100043, Tel: (0244) 51 95 69, Fax: (0244) 59 22 95

Nr.cerere	**131699**
Ziua	**01**
Luna	**08**
Anul	**2025**

Extras de Plan Cadastral de Carte Funciară pentru Imobil număr cadastral 31344 / UAT Fulga

TEREN Extravilan
Adresa: Jud. Prahova, UAT Fulga

Comuna/Oraş/Municipiu: Fulga

Nr. cadastral	Suprafața măsurată	Observaţii / Referinţe
31344	2700	

* Suprafaţa este determinată in planul de proiecţie Stereo 70.

DETALII LINIARE IMOBIL



Incadrare in zonă
scara 1:5000



Date referitoare la teren

Crt	Categoria de folosință	Intra vilan	Suprafaţa (mp)	Tarla	Parcelă	Observaţii / Referinţe
1	arabil	NU	2.700	36	512/94	
	TOTAL:		**2.700**			

Date referitoare la construcţii

Crt	Numar	Destinaţie construcţie	Supraf. (mp)	Situaţie juridică	Observaţii / Referinţe
Imobilul nu are in componență construcții					

Lungime Segmente
1) Valorile lungimilor segmentelor sunt obţinute din proiecţie în plan.

Punct început	X / Y	Punct sfârşit	X / Y	Lungime segment (** (m)
1	616.440,806 381.961,076	2	616.436,482 381.959,959	4.466
2	616.436,482 381.959,959	3	616.450,689 381.339,308	620.814
3	616.450,689 381.339,308	4	616.455,013 381.340,437	4.469
4	616.455,013 381.340,437	1	616.440,806 381.961,076	620.802

**** Lungimile segmentelor sunt determinate în planul de proiecţie Stereo 70 şi sunt rotunjite la 1 milimetru.**
***** Distanţa dintre puncte este formată din segmente cumulate ce sunt mai mici decât valoarea 1 milimetru.**

Certific că informațiile din prezentul extras sunt conforme cu datele din planul cadastral de carte funciară al OCPI PRAHOVA la data: 04-08-2025
Situația prezentată poate face obiectul unor modificări ulterioare, in condițiile Legii cadastrului și publicității imobiliare nr. 7/1996, republicată.

Consilier/Inspector de specialitate,

Ancuța-Elena Constantin

Oficiul de Cadastru şi Publicitate Imobiliară PRAHOVA
Biroul de Cadastru şi Publicitate Imobiliară Ploieşti

Nr. cerere	131699
Ziua	01
Luna	08
Anul	2025

Cod verificare
100192386129

EXTRAS DE CARTE FUNCIARĂ
PENTRU INFORMARE

Carte Funciară Nr. 31344 Fulga

A. Partea I. Descrierea imobilului

TEREN Extravilan

Adresa: Jud. Prahova, UAT Fulga

Nr. Crt	Nr. cadastral Nr. topografic	Suprafaţa* (mp)	Observaţii / Referinţe
A1	31344	2.700	Teren neimprejmuit;

B. Partea II. Proprietari şi acte

Înscrieri privitoare la dreptul de proprietate şi alte drepturi reale		Referinţe
131699 / 01/08/2025		
Registrul Cadastral al Imobilelor (UAT Fulga); Act Normativ lg.7/1996 emis de Parlamentul Romaniei;		
B1	Se infiinteaza cartea funciara a imobilului 31344 ca urmare a finalizarii inregistrarii sistematice. Imobilul se gaseste in registrul cadastral al imobilelor sub numarul 8656.	A1
Act Notarial nr. 2073, din 04/12/2018 emis de BIN STOICESCU ISABELA (ACT DE PARTAJ VOLUNTAR;);		
B2	Intabulare, drept de PROPRIETATE, dobandit prin Iesire Din Indiviziune, cota actuala 1/1	A1
	1) **PUFULETE ION**	

C. Partea III. SARCINI .

Inscrieri privind dezmembrămintele dreptului de proprietate, drepturi reale de garanţie şi sarcini	Referinţe
NU SUNT	

Anexa Nr. 1 La Partea I

Teren

Nr cadastral	Suprafaţa (mp)*	Observaţii / Referinţe
31344	2.700	

* Suprafaţa este determinată in planul de proiecţie Stereo 70.

DETALII LINIARE IMOBIL



Date referitoare la teren

Nr Crt	Categorie folosinţă	Intra vilan	Suprafaţa (mp)	Tarla	Parcelă	Nr. topo	Observaţii / Referinţe
1	arabil	NU	2.700	36	512/94	-	

Lungime Segmente
1) Valorile lungimilor segmentelor sunt obţinute din proiecţie în plan.

Punct început	X / Y	Punct sfârşit	X / Y	Lungime segment (** (m)
1	616.440,806 381.961,076	2	616.436,482 381.959,959	4.466
2	616.436,482 381.959,959	3	616.450,689 381.339,308	620.814
3	616.450,689 381.339,308	4	616.455,013 381.340,437	4.469
4	616.455,013 381.340,437	1	616.440,806 381.961,076	620.802

**** Lungimile segmentelor sunt determinate în planul de proiecţie Stereo 70 şi sunt rotunjite la 1 milimetru.**
***** Distanţa dintre puncte este formată din segmente cumulate ce sunt mai mici decât valoarea 1 milimetru.**

Extrasul de carte funciară generat prin sistemul informatic integrat al ANCPI conține informațiile din cartea funciară active la data generării. Acesta este valabil în condițiile prevăzute de art. 7 din Legea nr. 455/2001, coroborat cu art. 3 din O.U.G. nr. 41/2016, exclusiv în mediul electronic, pentru activități și procese administrative prevăzute de legislația în vigoare. Valabilitatea poate fi extinsă și în forma fizică a documentului, fără semnătură olografă, cu acceptul expres sau procedural al instituției publice ori entității care a solicitat prezentarea acestui extras.
Verificarea corectitudinii și realității informațiilor conținute de document se poate face la adresa **www.ancpi.ro/verificare**, folosind codul de verificare online disponibil în antet. Codul de verificare este valabil 30 de zile calendaristice de la momentul generării documentului.

Data și ora generării,
04/08/2025, 13:07

Acest document se eliberează gratuit pentru proprietarii imobilelor. Pentru alți solicitanți, costul extrasului este de 25 de lei la ghișeu, respectiv 20 de lei dacă este obținut online prin platforma http://epay.ancpi.ro

Oficiul de Cadastru şi Publicitate Imobiliară PRAHOVA
Biroul de Cadastru şi Publicitate Imobiliară Ploieşti

PLOIESTI, Str. Unirii nr. 2, Cod postal 100043, Tel: (0244) 51 95 69, Fax: (0244) 59 22 95

Nr.cerere	**131698**
Ziua	**01**
Luna	**08**
Anul	**2025**

Extras de Plan Cadastral de Carte Funciară pentru Imobil număr cadastral 31343 / UAT Fulga

TEREN Extravilan
Adresa: Jud. Prahova, UAT Fulga

Comuna/Oraş/Municipiu: Fulga

Nr. cadastral	Suprafaţa măsurată	Observaţii / Referinţe
31343	1600	

* Suprafaţa este determinată in planul de proiecţie Stereo 70.

DETALII LINIARE IMOBIL



Incadrare in zonă
scara 1:5000



Date referitoare la teren

Crt	Categoria de folosință	Intra vilan	Suprafaţa (mp)	Tarla	Parcelă	Observaţii / Referinţe
1	arabil	NU	1.600	36	512/93	
	TOTAL:		**1.600**			

Date referitoare la construcţii

Crt	Numar	Destinaţie construcţie	Supraf. (mp)	Situaţie juridică	Observaţii / Referinţe
Imobilul nu are in componență construcții					

Lungime Segmente
1) Valorile lungimilor segmentelor sunt obţinute din proiecţie în plan.

Punct început	X / Y	Punct sfârşit	X / Y	Lungime segment (** (m)
1	616.436,482 381.959,959	2	616.433,919 381.959,298	2.647
2	616.433,919 381.959,298	3	616.448,126 381.338,64	620.821
3	616.448,126 381.338,64	4	616.450,689 381.339,308	2.649
4	616.450,689 381.339,308	1	616.436,482 381.959,959	620.814

**** Lungimile segmentelor sunt determinate în planul de proiecţie Stereo 70 şi sunt rotunjite la 1 milimetru.**
***** Distanţa dintre puncte este formată din segmente cumulate ce sunt mai mici decât valoarea 1 milimetru.**

Certific că informațiile din prezentul extras sunt conforme cu datele din planul cadastral de carte funciară al OCPI PRAHOVA la data: 04-08-2025
Situația prezentată poate face obiectul unor modificări ulterioare, in condițiile Legii cadastrului și publicității imobiliare nr. 7/1996, republicată.

Consilier/Inspector de specialitate,

Ancuța-Elena Constantin

Oficiul de Cadastru şi Publicitate Imobiliară PRAHOVA
Biroul de Cadastru şi Publicitate Imobiliară Ploieşti

Nr. cerere	131698
Ziua	01
Luna	08
Anul	2025

Cod verificare
100192386128

EXTRAS DE CARTE FUNCIARĂ
PENTRU INFORMARE

Carte Funciară Nr. 31343 Fulga

A. Partea I. Descrierea imobilului

TEREN Extravilan

Adresa: Jud. Prahova, UAT Fulga

Nr. Crt	Nr. cadastral Nr. topografic	Suprafaţa* (mp)	Observaţii / Referinţe
A1	31343	1.600	Teren neimprejmuit;

B. Partea II. Proprietari şi acte

Înscrieri privitoare la dreptul de proprietate şi alte drepturi reale		Referinţe
131698 / 01/08/2025		
Registrul Cadastral al Imobilelor (UAT Fulga); Act Normativ lg.7/1996 emis de Parlamentul Romaniei;		
B1	Se infiinteaza cartea funciara a imobilului 31343 ca urmare a finalizarii inregistrarii sistematice. Imobilul se gaseste in registrul cadastral al imobilelor sub numarul 8655.	A1
Act Notarial nr. 513, din 03/04/2009 emis de BNP MARIA CALIN (CONTRACT DE DONATIE;);		
B2	Intabulare, drept de PROPRIETATE, dobandit prin Conventie, cota actuala 1/1	A1
	1) **DAN MARIA**	

C. Partea III. SARCINI .

Inscrieri privind dezmembrămintele dreptului de proprietate, drepturi reale de garanţie şi sarcini	Referinţe
NU SUNT	

Anexa Nr. 1 La Partea I

Teren

Nr cadastral	Suprafaţa (mp)*	Observaţii / Referinţe
31343	1.600	

* Suprafaţa este determinată in planul de proiecţie Stereo 70.

DETALII LINIARE IMOBIL



Date referitoare la teren

Nr Crt	Categorie folosinţă	Intra vilan	Suprafaţa (mp)	Tarla	Parcelă	Nr. topo	Observaţii / Referinţe
1	arabil	NU	1.600	36	512/93	-	

Lungime Segmente

1) Valorile lungimilor segmentelor sunt obţinute din proiecţie în plan.

Punct început	X / Y	Punct sfârşit	X / Y	Lungime segment (** (m)
1	616.436,482 381.959,959	2	616.433,919 381.959,298	2.647
2	616.433,919 381.959,298	3	616.448,126 381.338,64	620.821
3	616.448,126 381.338,64	4	616.450,689 381.339,308	2.649
4	616.450,689 381.339,308	1	616.436,482 381.959,959	620.814

**** Lungimile segmentelor sunt determinate în planul de proiecţie Stereo 70 şi sunt rotunjite la 1 milimetru.**
***** Distanţa dintre puncte este formată din segmente cumulate ce sunt mai mici decât valoarea 1 milimetru.**

Extrasul de carte funciară generat prin sistemul informatic integrat al ANCPI conține informațiile din cartea funciară active la data generării. Acesta este valabil în condițiile prevăzute de art. 7 din Legea nr. 455/2001, coroborat cu art. 3 din O.U.G. nr. 41/2016, exclusiv în mediul electronic, pentru activități și procese administrative prevăzute de legislația în vigoare. Valabilitatea poate fi extinsă și în forma fizică a documentului, fără semnătură olografă, cu acceptul expres sau procedural al instituției publice ori entității care a solicitat prezentarea acestui extras.
Verificarea corectitudinii și realității informațiilor conținute de document se poate face la adresa **www.ancpi.ro/verificare**, folosind codul de verificare online disponibil în antet. Codul de verificare este valabil 30 de zile calendaristice de la momentul generării documentului.

Data și ora generării,
04/08/2025, 13:07

Acest document se eliberează gratuit pentru proprietarii imobilelor. Pentru alți solicitanți, costul extrasului este de 25 de lei la ghișeu, respectiv 20 de lei dacă este obținut online prin platforma http://epay.ancpi.ro

Oficiul de Cadastru şi Publicitate Imobiliară PRAHOVA
Biroul de Cadastru şi Publicitate Imobiliară Ploieşti

PLOIESTI, Str. Unirii nr. 2, Cod postal 100043, Tel: (0244) 51 95 69, Fax: (0244) 59 22 95

Nr.cerere	**131697**
Ziua	**01**
Luna	**08**
Anul	**2025**

Extras de Plan Cadastral de Carte Funciară pentru Imobil număr cadastral 31342 / UAT Fulga

TEREN Extravilan
Adresa: Jud. Prahova, UAT Fulga

Comuna/Oraş/Municipiu: Fulga

Nr. cadastral	Suprafaţa măsurată	Observaţii / Referinţe
31342	1200	imobil inscris in CF sporadic 22695;

* Suprafaţa este determinată in planul de proiecţie Stereo 70.

DETALII LINIARE IMOBIL



Incadrare in zonă
scara 1:5000



Date referitoare la teren

Crt	Categoria de folosință	Intra vilan	Suprafaţa (mp)	Tarla	Parcelă	Observaţii / Referinţe
1	arabil	NU	1.200	36	512/92	Imobil inregistrat in planul cadastral fara localizare certa din cauza lipsei planului parcelar.
	TOTAL:		**1.200**			

Date referitoare la construcţii

Crt	Numar	Destinaţie construcţie	Supraf. (mp)	Situaţie juridică	Observaţii / Referinţe
Imobilul nu are in componență construcții					

Lungime Segmente
1) Valorile lungimilor segmentelor sunt obţinute din proiecţie în plan.

Punct început	X / Y	Punct sfârşit	X / Y	Lungime segment (** (m)
1	616.433,919 381.959,298	2	616.431,997 381.958,801	1.985
2	616.431,997 381.958,801	3	616.446,204 381.338,138	620.826
3	616.446,204 381.338,138	4	616.448,126 381.338,64	1.986
4	616.448,126 381.338,64	1	616.433,919 381.959,298	620.821

**** Lungimile segmentelor sunt determinate în planul de proiecţie Stereo 70 şi sunt rotunjite la 1 milimetru.**
***** Distanţa dintre puncte este formată din segmente cumulate ce sunt mai mici decât valoarea 1 milimetru.**

Certific că informațiile din prezentul extras sunt conforme cu datele din planul cadastral de carte funciară al OCPI PRAHOVA la data: 04-08-2025
Situația prezentată poate face obiectul unor modificări ulterioare, in condițiile Legii cadastrului și publicității imobiliare nr. 7/1996, republicată.

Consilier/Inspector de specialitate,

Ancuța-Elena Constantin

Oficiul de Cadastru şi Publicitate Imobiliară PRAHOVA
Biroul de Cadastru şi Publicitate Imobiliară Ploieşti

Nr. cerere	131697
Ziua	01
Luna	08
Anul	2025

Cod verificare
100192386127

EXTRAS DE CARTE FUNCIARĂ
PENTRU INFORMARE

Carte Funciară Nr. 31342 Fulga

A. Partea I. Descrierea imobilului

TEREN Extravilan

Adresa: Jud. Prahova, UAT Fulga

Nr. Crt	Nr. cadastral Nr. topografic	Suprafaţa* (mp)	Observaţii / Referinţe
A1	31342	1.200	Teren neimprejmuit; imobil inscris in CF sporadic 22695;

B. Partea II. Proprietari şi acte

Înscrieri privitoare la dreptul de proprietate şi alte drepturi reale		Referinţe
131697 / 01/08/2025		
Registrul Cadastral al Imobilelor (UAT Fulga); Act Normativ lg.7/1996 emis de Parlamentul Romaniei;		
B1	Se infiinteaza cartea funciara a imobilului 31342 ca urmare a finalizarii inregistrarii sistematice. Imobilul se gaseste in registrul cadastral al imobilelor sub numarul 8654.	A1
Act Notarial nr. 19, din 12/03/2009 emis de NP STELIANA PROCOPIE (; act administrativ nr 81955 din 14.06.1999, emis de COMISIA JUDEŢEANĂ PRAHOVA;act notarial nr 113 din 25.10.2024, emis de NP ILIE LOREDANA-IONELA);		
B2	Intabulare, drept de PROPRIETATE, dobandit prin Succesiune, cota actuala 1/2	A1
	1) **RADU NICULAE**	
B3	Intabulare, drept de PROPRIETATE, dobandit prin Succesiune, cota actuala 1/2	A1
	1) **GAVRILĂ VASILICA-VIORICA**	

C. Partea III. SARCINI .

Inscrieri privind dezmembrămintele dreptului de proprietate, drepturi reale de garanţie şi sarcini	Referinţe
NU SUNT	

Anexa Nr. 1 La Partea I

Teren

Nr cadastral	Suprafaţa (mp)*	Observaţii / Referinţe
31342	1.200	imobil inscris in CF sporadic 22695;

* Suprafaţa este determinată in planul de proiecţie Stereo 70.

DETALII LINIARE IMOBIL



Date referitoare la teren

Nr Crt	Categorie folosinţă	Intra vilan	Suprafaţa (mp)	Tarla	Parcelă	Nr. topo	Observaţii / Referinţe
1	arabil	NU	1.200	36	512/92	-	Imobil inregistrat in planul cadastral fara localizare certa din cauza lipsei planului parcelar.

Lungime Segmente

1) Valorile lungimilor segmentelor sunt obţinute din proiecţie în plan.

Punct început	X / Y	Punct sfârşit	X / Y	Lungime segment (** (m)
1	616.433,919 381.959,298	2	616.431,997 381.958,801	1.985
2	616.431,997 381.958,801	3	616.446,204 381.338,138	620.826
3	616.446,204 381.338,138	4	616.448,126 381.338,64	1.986
4	616.448,126 381.338,64	1	616.433,919 381.959,298	620.821

**** Lungimile segmentelor sunt determinate în planul de proiecţie Stereo 70 şi sunt rotunjite la 1 milimetru.**
***** Distanţa dintre puncte este formată din segmente cumulate ce sunt mai mici decât valoarea 1 milimetru.**

Extrasul de carte funciară generat prin sistemul informatic integrat al ANCPI conține informațiile din cartea funciară active la data generării. Acesta este valabil în condițiile prevăzute de art. 7 din Legea nr. 455/2001, coroborat cu art. 3 din O.U.G. nr. 41/2016, exclusiv în mediul electronic, pentru activități și procese administrative prevăzute de legislația în vigoare. Valabilitatea poate fi extinsă și în forma fizică a documentului, fără semnătură olografă, cu acceptul expres sau procedural al instituției publice ori entității care a solicitat prezentarea acestui extras.
Verificarea corectitudinii și realității informațiilor conținute de document se poate face la adresa **www.ancpi.ro/verificare**, folosind codul de verificare online disponibil în antet. Codul de verificare este valabil 30 de zile calendaristice de la momentul generării documentului.

Data și ora generării,
04/08/2025, 13:07

Acest document se eliberează gratuit pentru proprietarii imobilelor. Pentru alți solicitanți, costul extrasului este de 25 de lei la ghișeu, respectiv 20 de lei dacă este obținut online prin platforma http://epay.ancpi.ro

ANCPI
AGENȚIA NAȚIONALĂ DE CADASTRU ȘI PUBLICITATE IMOBILIARĂ

Oficiul de Cadastru şi Publicitate Imobiliară PRAHOVA
Biroul de Cadastru şi Publicitate Imobiliară Ploiești

PLOIESTI, Str. Unirii nr. 2, Cod postal 100043, Tel: (0244) 51 95 69, Fax: (0244) 59 22 95

Nr.cerere	**131696**
Ziua	**01**
Luna	**08**
Anul	**2025**

Extras de Plan Cadastral de Carte Funciară pentru Imobil număr cadastral 31341 / UAT Fulga

TEREN Extravilan
Adresa: Jud. Prahova, UAT Fulga

Comuna/Oraş/Municipiu: Fulga

Nr. cadastral	Suprafața măsurată	Observaţii / Referinţe
31341	800	

* Suprafaţa este determinată in planul de proiecţie Stereo 70.

DETALII LINIARE IMOBIL



Document care conţine date cu caracter personal, protejate de prevederile Legii Nr. 677/2001.

Incadrare in zonă
scara 1:5000



Date referitoare la teren

Crt	Categoria de folosință	Intra vilan	Suprafaţa (mp)	Tarla	Parcelă	Observaţii / Referinţe
1	arabil	NU	800	36	512/91	
	TOTAL:		**800**			

Date referitoare la construcţii

Crt	Numar	Destinaţie construcţie	Supraf. (mp)	Situaţie juridică	Observaţii / Referinţe
Imobilul nu are in componență construcții					

Lungime Segmente
1) Valorile lungimilor segmentelor sunt obţinute din proiecţie în plan.

Punct început	X / Y	Punct sfârşit	X / Y	Lungime segment (** (m)
1	616.446,204 381.338,138	2	616.431,997 381.958,801	620.826
2	616.431,997 381.958,801	3	616.430,716 381.958,47	1.323
3	616.430,716 381.958,47	4	616.444,923 381.337,804	620.829
4	616.444,923 381.337,804	1	616.446,204 381.338,138	1.324

**** Lungimile segmentelor sunt determinate în planul de proiecţie Stereo 70 şi sunt rotunjite la 1 milimetru.**
***** Distanţa dintre puncte este formată din segmente cumulate ce sunt mai mici decât valoarea 1 milimetru.**

Certific că informațiile din prezentul extras sunt conforme cu datele din planul cadastral de carte funciară al OCPI PRAHOVA la data: 04-08-2025
Situația prezentată poate face obiectul unor modificări ulterioare, in condițiile Legii cadastrului și publicității imobiliare nr. 7/1996, republicată.

Consilier/Inspector de specialitate,

Ancuța-Elena Constantin

Oficiul de Cadastru şi Publicitate Imobiliară PRAHOVA
Biroul de Cadastru şi Publicitate Imobiliară Ploieşti

Nr. cerere	131696
Ziua	01
Luna	08
Anul	2025

Cod verificare
100192386126

EXTRAS DE CARTE FUNCIARĂ
PENTRU INFORMARE

Carte Funciară Nr. 31341 Fulga

A. Partea I. Descrierea imobilului

TEREN Extravilan

Adresa: Jud. Prahova, UAT Fulga

Nr. Crt	Nr. cadastral Nr. topografic	Suprafaţa* (mp)	Observaţii / Referinţe
A1	31341	800	Teren neimprejmuit;

B. Partea II. Proprietari şi acte

Înscrieri privitoare la dreptul de proprietate şi alte drepturi reale		Referinţe
131696 / 01/08/2025		
Registrul Cadastral al Imobilelor (UAT Fulga); Act Normativ lg.7/1996 emis de Parlamentul Romaniei;		
B1	Se infiinteaza cartea funciara a imobilului 31341 ca urmare a finalizarii inregistrarii sistematice. Imobilul se gaseste in registrul cadastral al imobilelor sub numarul 8653.	A1
Act Administrativ nr. 79153, din 08/01/1999 emis de CJSDPAT PRAHOVA (TITLU DE PROPRIETATE;);		
B2	Intabulare, drept de PROPRIETATE, dobandit prin Reconstituire, cota actuala 1/1	A1
	1) **SZILAGHI LASLO**	

C. Partea III. SARCINI .

Inscrieri privind dezmembrămintele dreptului de proprietate, drepturi reale de garanţie şi sarcini	Referinţe
NU SUNT	

Anexa Nr. 1 La Partea I

Teren

Nr cadastral	Suprafaţa (mp)*	Observaţii / Referinţe
31341	800	

* Suprafaţa este determinată in planul de proiecţie Stereo 70.

DETALII LINIARE IMOBIL



Date referitoare la teren

Nr Crt	Categorie folosinţă	Intra vilan	Suprafaţa (mp)	Tarla	Parcelă	Nr. topo	Observaţii / Referinţe
1	arabil	NU	800	36	512/91	-	

Lungime Segmente
1) Valorile lungimilor segmentelor sunt obţinute din proiecţie în plan.

Punct început	X / Y	Punct sfârşit	X / Y	Lungime segment (** (m)
1	616.446,204 381.338,138	2	616.431,997 381.958,801	620.826
2	616.431,997 381.958,801	3	616.430,716 381.958,47	1.323
3	616.430,716 381.958,47	4	616.444,923 381.337,804	620.829
4	616.444,923 381.337,804	1	616.446,204 381.338,138	1.324

**** Lungimile segmentelor sunt determinate în planul de proiecţie Stereo 70 şi sunt rotunjite la 1 milimetru.**
***** Distanţa dintre puncte este formată din segmente cumulate ce sunt mai mici decât valoarea 1 milimetru.**

Extrasul de carte funciară generat prin sistemul informatic integrat al ANCPI conține informațiile din cartea funciară active la data generării. Acesta este valabil în condițiile prevăzute de art. 7 din Legea nr. 455/2001, coroborat cu art. 3 din O.U.G. nr. 41/2016, exclusiv în mediul electronic, pentru activități și procese administrative prevăzute de legislația în vigoare. Valabilitatea poate fi extinsă și în forma fizică a documentului, fără semnătură olografă, cu acceptul expres sau procedural al instituției publice ori entității care a solicitat prezentarea acestui extras.
Verificarea corectitudinii și realității informațiilor conținute de document se poate face la adresa **www.ancpi.ro/verificare**, folosind codul de verificare online disponibil în antet. Codul de verificare este valabil 30 de zile calendaristice de la momentul generării documentului.

Data și ora generării,
04/08/2025, 13:07

Acest document se eliberează gratuit pentru proprietarii imobilelor. Pentru alți solicitanți, costul extrasului este de 25 de lei la ghișeu, respectiv 20 de lei dacă este obținut online prin platforma http://epay.ancpi.ro

Oficiul de Cadastru şi Publicitate Imobiliară PRAHOVA
Biroul de Cadastru şi Publicitate Imobiliară Ploieşti

PLOIESTI, Str. Unirii nr. 2, Cod postal 100043, Tel: (0244) 51 95 69, Fax: (0244) 59 22 95

Nr.cerere	**131692**
Ziua	**01**
Luna	**08**
Anul	**2025**

Extras de Plan Cadastral de Carte Funciară pentru Imobil număr cadastral 31337 / UAT Fulga

TEREN Extravilan
Adresa: Jud. Prahova, UAT Fulga

Comuna/Oraş/Municipiu: Fulga

Nr. cadastral	Suprafaţa măsurată	Observaţii / Referinţe
31337	500	

* Suprafaţa este determinată in planul de proiecţie Stereo 70.

DETALII LINIARE IMOBIL



Incadrare in zonă
scara 1:5000



Date referitoare la teren

Crt	Categoria de folosință	Intra vilan	Suprafaţa (mp)	Tarla	Parcelă	Observaţii / Referinţe
1	arabil	NU	500	36	512/87	
	TOTAL:		**500**			

Date referitoare la construcţii

Crt	Numar	Destinaţie construcţie	Supraf. (mp)	Situaţie juridică	Observaţii / Referinţe
Imobilul nu are in componență construcții					

Lungime Segmente
1) Valorile lungimilor segmentelor sunt obţinute din proiecţie în plan.

Punct început	X / Y	Punct sfârşit	X / Y	Lungime segment (** (m)
1	616.424,789 381.956,94	2	616.423,988 381.956,733	0.827
2	616.423,988 381.956,733	3	616.438,196 381.336,048	620.848
3	616.438,196 381.336,048	4	616.438,997 381.336,257	0.828
4	616.438,997 381.336,257	1	616.424,789 381.956,94	620.846

**** Lungimile segmentelor sunt determinate în planul de proiecţie Stereo 70 şi sunt rotunjite la 1 milimetru.**
***** Distanţa dintre puncte este formată din segmente cumulate ce sunt mai mici decât valoarea 1 milimetru.**

Certific că informațiile din prezentul extras sunt conforme cu datele din planul cadastral de carte funciară al OCPI PRAHOVA la data: 04-08-2025
Situația prezentată poate face obiectul unor modificări ulterioare, in condițiile Legii cadastrului și publicității imobiliare nr. 7/1996, republicată.

Consilier/Inspector de specialitate,

Ancuța-Elena Constantin

Oficiul de Cadastru şi Publicitate Imobiliară PRAHOVA
Biroul de Cadastru şi Publicitate Imobiliară Ploieşti

Nr. cerere	131692
Ziua	01
Luna	08
Anul	2025

Cod verificare
100192386121

EXTRAS DE CARTE FUNCIARĂ
PENTRU INFORMARE

Carte Funciară Nr. 31337 Fulga

A. Partea I. Descrierea imobilului

TEREN Extravilan

Adresa: Jud. Prahova, UAT Fulga

Nr. Crt	Nr. cadastral Nr. topografic	Suprafaţa* (mp)	Observaţii / Referinţe
A1	31337	500	Teren neimprejmuit;

B. Partea II. Proprietari şi acte

Înscrieri privitoare la dreptul de proprietate şi alte drepturi reale		Referinţe
131692 / 01/08/2025		
Registrul Cadastral al Imobilelor (UAT Fulga); Act Normativ lg.7/1996 emis de Parlamentul Romaniei;		
B1	Se infiinteaza cartea funciara a imobilului 31337 ca urmare a finalizarii inregistrarii sistematice. Imobilul se gaseste in registrul cadastral al imobilelor sub numarul 8649.	A1
Act Administrativ nr. 78204, din 08/09/1998 emis de CJSDPAT PRAHOVA (TITLU DE PROPRIETATE;);		
B2	Intabulare, drept de PROPRIETATE, dobandit prin Reconstituire, cota actuala 1/1	A1
	1) **GHITĂ CONSTANTIN** 2) **SCARLAT MARIN** 3) **COJOCARU SPIRICA** 4) **DRĂGHICI NICULINA** 5) **ZAHARIA PAUNA** 6) **GHITĂ MARIN** 7) **COSTEA MARIA**	

C. Partea III. SARCINI .

Inscrieri privind dezmembrămintele dreptului de proprietate, drepturi reale de garanţie şi sarcini	Referinţe
NU SUNT	

Anexa Nr. 1 La Partea I

Teren

Nr cadastral	Suprafaţa (mp)*	Observaţii / Referinţe
31337	500	

* Suprafaţa este determinată in planul de proiecţie Stereo 70.

DETALII LINIARE IMOBIL



Date referitoare la teren

Nr Crt	Categorie folosinţă	Intra vilan	Suprafaţa (mp)	Tarla	Parcelă	Nr. topo	Observaţii / Referinţe
1	arabil	NU	500	36	512/87	-	

Lungime Segmente
1) Valorile lungimilor segmentelor sunt obţinute din proiecţie în plan.

Punct început	X / Y	Punct sfârşit	X / Y	Lungime segment (** (m)
1	616.424,789 381.956,94	2	616.423,988 381.956,733	0.827
2	616.423,988 381.956,733	3	616.438,196 381.336,048	620.848
3	616.438,196 381.336,048	4	616.438,997 381.336,257	0.828
4	616.438,997 381.336,257	1	616.424,789 381.956,94	620.846

**** Lungimile segmentelor sunt determinate în planul de proiecţie Stereo 70 şi sunt rotunjite la 1 milimetru.**
***** Distanţa dintre puncte este formată din segmente cumulate ce sunt mai mici decât valoarea 1 milimetru.**

Extrasul de carte funciară generat prin sistemul informatic integrat al ANCPI conține informațiile din cartea funciară active la data generării. Acesta este valabil în condițiile prevăzute de art. 7 din Legea nr. 455/2001, coroborat cu art. 3 din O.U.G. nr. 41/2016, exclusiv în mediul electronic, pentru activități și procese administrative prevăzute de legislația în vigoare. Valabilitatea poate fi extinsă și în forma fizică a documentului, fără semnătură olografă, cu acceptul expres sau procedural al instituției publice ori entității care a solicitat prezentarea acestui extras.
Verificarea corectitudinii și realității informațiilor conținute de document se poate face la adresa **www.ancpi.ro/verificare**, folosind codul de verificare online disponibil în antet. Codul de verificare este valabil 30 de zile calendaristice de la momentul generării documentului.

Data și ora generării,
04/08/2025, 13:07

Acest document se eliberează gratuit pentru proprietarii imobilelor. Pentru alți solicitanți, costul extrasului este de 25 de lei la ghișeu, respectiv 20 de lei dacă este obținut online prin platforma http://epay.ancpi.ro

Oficiul de Cadastru şi Publicitate Imobiliară PRAHOVA
Biroul de Cadastru şi Publicitate Imobiliară Ploieşti

PLOIESTI, Str. Unirii nr. 2, Cod postal 100043, Tel: (0244) 51 95 69, Fax: (0244) 59 22 95

Nr.cerere	**131695**
Ziua	**01**
Luna	**08**
Anul	**2025**

Extras de Plan Cadastral de Carte Funciară pentru Imobil număr cadastral 31340 / UAT Fulga

TEREN Extravilan
Adresa: Jud. Prahova, UAT Fulga

Comuna/Oraş/Municipiu: Fulga

Nr. cadastral	Suprafaţa măsurată	Observaţii / Referinţe
31340	700	

* Suprafaţa este determinată in planul de proiecţie Stereo 70.

DETALII LINIARE IMOBIL



Incadrare in zonă
scara 1:5000



Date referitoare la teren

Crt	Categoria de folosință	Intra vilan	Suprafaţa (mp)	Tarla	Parcelă	Observaţii / Referinţe
1	arabil	NU	700	36	512/90	
	TOTAL:		**700**			

Date referitoare la construcţii

Crt	Numar	Destinaţie construcţie	Supraf. (mp)	Situaţie juridică	Observaţii / Referinţe
Imobilul nu are in componență construcții					

Lungime Segmente
1) Valorile lungimilor segmentelor sunt obţinute din proiecţie în plan.

Punct început	X / Y	Punct sfârşit	X / Y	Lungime segment (** (m)
1	616.430,716 381.958,47	2	616.429,594 381.958,181	1.159
2	616.429,594 381.958,181	3	616.443,802 381.337,511	620.833
3	616.443,802 381.337,511	4	616.444,923 381.337,804	1.159
4	616.444,923 381.337,804	1	616.430,716 381.958,47	620.829

**** Lungimile segmentelor sunt determinate în planul de proiecţie Stereo 70 şi sunt rotunjite la 1 milimetru.**
***** Distanţa dintre puncte este formată din segmente cumulate ce sunt mai mici decât valoarea 1 milimetru.**

Certific că informațiile din prezentul extras sunt conforme cu datele din planul cadastral de carte funciară al OCPI PRAHOVA la data: 04-08-2025
Situația prezentată poate face obiectul unor modificări ulterioare, in condițiile Legii cadastrului și publicității imobiliare nr. 7/1996, republicată.

Consilier/Inspector de specialitate,

Ancuța-Elena Constantin

Oficiul de Cadastru şi Publicitate Imobiliară PRAHOVA
Biroul de Cadastru şi Publicitate Imobiliară Ploieşti

Nr. cerere	131695
Ziua	01
Luna	08
Anul	2025

Cod verificare
100192386124

EXTRAS DE CARTE FUNCIARĂ
PENTRU INFORMARE

Carte Funciară Nr. 31340 Fulga

A. Partea I. Descrierea imobilului

TEREN Extravilan

Adresa: Jud. Prahova, UAT Fulga

Nr. Crt	Nr. cadastral Nr. topografic	Suprafaţa* (mp)	Observaţii / Referinţe
A1	31340	700	Teren neimprejmuit;

B. Partea II. Proprietari şi acte

Înscrieri privitoare la dreptul de proprietate şi alte drepturi reale		Referinţe
131695 / 01/08/2025		
Registrul Cadastral al Imobilelor (UAT Fulga); Act Normativ lg.7/1996 emis de Parlamentul Romaniei;		
B1	Se infiinteaza cartea funciara a imobilului 31340 ca urmare a finalizarii inregistrarii sistematice. Imobilul se gaseste in registrul cadastral al imobilelor sub numarul 8652.	A1
Act Administrativ nr. 63178, din 08/09/1998 emis de CJSDPAT PRAHOVA (TITLU DE PROPRIETATE;);		
B2	Intabulare, drept de PROPRIETATE, dobandit prin Reconstituire, cota actuala 1/1	A1
	1) **RADU CĂLINACHE**	

C. Partea III. SARCINI .

Inscrieri privind dezmembrămintele dreptului de proprietate, drepturi reale de garanţie şi sarcini	Referinţe
NU SUNT	

Anexa Nr. 1 La Partea I

Teren

Nr cadastral	Suprafaţa (mp)*	Observaţii / Referinţe
31340	700	

* Suprafaţa este determinată in planul de proiecţie Stereo 70.

DETALII LINIARE IMOBIL



Date referitoare la teren

Nr Crt	Categorie folosinţă	Intra vilan	Suprafaţa (mp)	Tarla	Parcelă	Nr. topo	Observaţii / Referinţe
1	arabil	NU	700	36	512/90	-	

Lungime Segmente
1) Valorile lungimilor segmentelor sunt obţinute din proiecţie în plan.

Punct început	X / Y	Punct sfârşit	X / Y	Lungime segment (** (m)
1	616.430,716 381.958,47	2	616.429,594 381.958,181	1.159
2	616.429,594 381.958,181	3	616.443,802 381.337,511	620.833
3	616.443,802 381.337,511	4	616.444,923 381.337,804	1.159
4	616.444,923 381.337,804	1	616.430,716 381.958,47	620.829

**** Lungimile segmentelor sunt determinate în planul de proiecţie Stereo 70 şi sunt rotunjite la 1 milimetru.**
***** Distanţa dintre puncte este formată din segmente cumulate ce sunt mai mici decât valoarea 1 milimetru.**

Extrasul de carte funciară generat prin sistemul informatic integrat al ANCPI conține informațiile din cartea funciară active la data generării. Acesta este valabil în condițiile prevăzute de art. 7 din Legea nr. 455/2001, coroborat cu art. 3 din O.U.G. nr. 41/2016, exclusiv în mediul electronic, pentru activități și procese administrative prevăzute de legislația în vigoare. Valabilitatea poate fi extinsă și în forma fizică a documentului, fără semnătură olografă, cu acceptul expres sau procedural al instituției publice ori entității care a solicitat prezentarea acestui extras.
Verificarea corectitudinii și realității informațiilor conținute de document se poate face la adresa **www.ancpi.ro/verificare**, folosind codul de verificare online disponibil în antet. Codul de verificare este valabil 30 de zile calendaristice de la momentul generării documentului.

Data și ora generării,
04/08/2025, 13:07

Acest document se eliberează gratuit pentru proprietarii imobilelor. Pentru alți solicitanți, costul extrasului este de 25 de lei la ghișeu, respectiv 20 de lei dacă este obținut online prin platforma http://epay.ancpi.ro

Oficiul de Cadastru şi Publicitate Imobiliară PRAHOVA
Biroul de Cadastru şi Publicitate Imobiliară Ploieşti

PLOIESTI, Str. Unirii nr. 2, Cod postal 100043, Tel: (0244) 51 95 69, Fax: (0244) 59 22 95

Nr.cerere	**131694**
Ziua	**01**
Luna	**08**
Anul	**2025**

Extras de Plan Cadastral de Carte Funciară pentru Imobil număr cadastral 31339 / UAT Fulga

TEREN Extravilan
Adresa: Jud. Prahova, UAT Fulga

Comuna/Oraş/Municipiu: Fulga

Nr. cadastral	Suprafaţa măsurată	Observaţii / Referinţe
31339	1300	

* Suprafaţa este determinată in planul de proiecţie Stereo 70.

DETALII LINIARE IMOBIL



Incadrare in zonă
scara 1:5000



Date referitoare la teren

Crt	Categoria de folosință	Intra vilan	Suprafaţa (mp)	Tarla	Parcelă	Observaţii / Referinţe
1	arabil	NU	1.300	36	512/89	
	TOTAL:		**1.300**			

Date referitoare la construcţii

Crt	Numar	Destinaţie construcţie	Supraf. (mp)	Situaţie juridică	Observaţii / Referinţe
Imobilul nu are in componență construcții					

Lungime Segmente
1) Valorile lungimilor segmentelor sunt obţinute din proiecţie în plan.

Punct început	X / Y	Punct sfârşit	X / Y	Lungime segment (** (m)
1	616.443,802 381.337,511	2	616.429,594 381.958,181	620.833
2	616.429,594 381.958,181	3	616.427,512 381.957,643	2.15
3	616.427,512 381.957,643	4	616.441,72 381.336,968	620.838
4	616.441,72 381.336,968	1	616.443,802 381.337,511	2.152

**** Lungimile segmentelor sunt determinate în planul de proiecţie Stereo 70 şi sunt rotunjite la 1 milimetru.**
***** Distanţa dintre puncte este formată din segmente cumulate ce sunt mai mici decât valoarea 1 milimetru.**

Certific că informațiile din prezentul extras sunt conforme cu datele din planul cadastral de carte funciară al OCPI PRAHOVA la data: 04-08-2025
Situația prezentată poate face obiectul unor modificări ulterioare, in condițiile Legii cadastrului și publicității imobiliare nr. 7/1996, republicată.

Consilier/Inspector de specialitate,

Ancuța-Elena Constantin

Oficiul de Cadastru şi Publicitate Imobiliară PRAHOVA
Biroul de Cadastru şi Publicitate Imobiliară Ploieşti

Nr. cerere	131694
Ziua	01
Luna	08
Anul	2025

Cod verificare
100192386123

EXTRAS DE CARTE FUNCIARĂ
PENTRU INFORMARE

Carte Funciară Nr. 31339 Fulga

A. Partea I. Descrierea imobilului

TEREN Extravilan

Adresa: Jud. Prahova, UAT Fulga

Nr. Crt	Nr. cadastral Nr. topografic	Suprafaţa* (mp)	Observaţii / Referinţe
A1	31339	1.300	Teren neimprejmuit;

B. Partea II. Proprietari şi acte

Înscrieri privitoare la dreptul de proprietate şi alte drepturi reale		Referinţe
131694 / 01/08/2025		
Registrul Cadastral al Imobilelor (UAT Fulga); Act Normativ lg.7/1996 emis de Parlamentul Romaniei;		
B1	Se infiinteaza cartea funciara a imobilului 31339 ca urmare a finalizarii inregistrarii sistematice. Imobilul se gaseste in registrul cadastral al imobilelor sub numarul 8651.	A1
Act Administrativ nr. 81985, din 08/07/1999 emis de CJSDPAT PRAHOVA (TITLU DE PROPRIETATE;);		
B2	Intabulare, drept de PROPRIETATE, dobandit prin Reconstituire, cota actuala 1/1	A1
	1) **CĂTĂLIN ALEXANDRU**	

C. Partea III. SARCINI .

Inscrieri privind dezmembrămintele dreptului de proprietate, drepturi reale de garanţie şi sarcini	Referinţe
NU SUNT	

Anexa Nr. 1 La Partea I

Teren

Nr cadastral	Suprafaţa (mp)*	Observaţii / Referinţe
31339	1.300	

* Suprafaţa este determinată in planul de proiecţie Stereo 70.

DETALII LINIARE IMOBIL



Date referitoare la teren

Nr Crt	Categorie folosinţă	Intra vilan	Suprafaţa (mp)	Tarla	Parcelă	Nr. topo	Observaţii / Referinţe
1	arabil	NU	1.300	36	512/89	-	

Lungime Segmente

1) Valorile lungimilor segmentelor sunt obţinute din proiecţie în plan.

Punct început	X / Y	Punct sfârşit	X / Y	Lungime segment (** (m)
1	616.443,802 381.337,511	2	616.429,594 381.958,181	620.833
2	616.429,594 381.958,181	3	616.427,512 381.957,643	2.15
3	616.427,512 381.957,643	4	616.441,72 381.336,968	620.838
4	616.441,72 381.336,968	1	616.443,802 381.337,511	2.152

**** Lungimile segmentelor sunt determinate în planul de proiecţie Stereo 70 şi sunt rotunjite la 1 milimetru.**
***** Distanţa dintre puncte este formată din segmente cumulate ce sunt mai mici decât valoarea 1 milimetru.**

Extrasul de carte funciară generat prin sistemul informatic integrat al ANCPI conține informațiile din cartea funciară active la data generării. Acesta este valabil în condițiile prevăzute de art. 7 din Legea nr. 455/2001, coroborat cu art. 3 din O.U.G. nr. 41/2016, exclusiv în mediul electronic, pentru activități și procese administrative prevăzute de legislația în vigoare. Valabilitatea poate fi extinsă și în forma fizică a documentului, fără semnătură olografă, cu acceptul expres sau procedural al instituției publice ori entității care a solicitat prezentarea acestui extras.
Verificarea corectitudinii și realității informațiilor conținute de document se poate face la adresa **www.ancpi.ro/verificare**, folosind codul de verificare online disponibil în antet. Codul de verificare este valabil 30 de zile calendaristice de la momentul generării documentului.

Data și ora generării,
04/08/2025, 13:07

Acest document se eliberează gratuit pentru proprietarii imobilelor. Pentru alți solicitanți, costul extrasului este de 25 de lei la ghișeu, respectiv 20 de lei dacă este obținut online prin platforma http://epay.ancpi.ro

Oficiul de Cadastru şi Publicitate Imobiliară PRAHOVA
Biroul de Cadastru şi Publicitate Imobiliară Ploiești

PLOIESTI, Str. Unirii nr. 2, Cod postal 100043, Tel: (0244) 51 95 69, Fax: (0244) 59 22 95

Nr.cerere	**131693**
Ziua	**01**
Luna	**08**
Anul	**2025**

Extras de Plan Cadastral de Carte Funciară pentru Imobil număr cadastral 31338 / UAT Fulga

TEREN Extravilan
Adresa: Jud. Prahova, UAT Fulga

Comuna/Oraş/Municipiu: Fulga

Nr. cadastral	Suprafața măsurată	Observaţii / Referinţe
31338	1700	

* Suprafaţa este determinată in planul de proiecţie Stereo 70.

DETALII LINIARE IMOBIL



Incadrare in zonă
scara 1:5000



Date referitoare la teren

Crt	Categoria de folosință	Intra vilan	Suprafaţa (mp)	Tarla	Parcelă	Observaţii / Referinţe
1	arabil	NU	1.700	36	512/88	
	TOTAL:		**1.700**			

Date referitoare la construcţii

Crt	Numar	Destinaţie construcţie	Supraf. (mp)	Situaţie juridică	Observaţii / Referinţe
Imobilul nu are in componență construcții					

Lungime Segmente
1) Valorile lungimilor segmentelor sunt obţinute din proiecţie în plan.

Punct început	X / Y	Punct sfârşit	X / Y	Lungime segment (** (m)
1	616.427,512 381.957,643	2	616.424,789 381.956,94	2.812
2	616.424,789 381.956,94	3	616.438,997 381.336,257	620.846
3	616.438,997 381.336,257	4	616.441,72 381.336,968	2.814
4	616.441,72 381.336,968	1	616.427,512 381.957,643	620.838

**** Lungimile segmentelor sunt determinate în planul de proiecţie Stereo 70 şi sunt rotunjite la 1 milimetru.**
***** Distanţa dintre puncte este formată din segmente cumulate ce sunt mai mici decât valoarea 1 milimetru.**

Certific că informațiile din prezentul extras sunt conforme cu datele din planul cadastral de carte funciară al OCPI PRAHOVA la data: 04-08-2025
Situația prezentată poate face obiectul unor modificări ulterioare, in condițiile Legii cadastrului și publicității imobiliare nr. 7/1996, republicată.

Consilier/Inspector de specialitate,

Ancuța-Elena Constantin

Oficiul de Cadastru şi Publicitate Imobiliară PRAHOVA
Biroul de Cadastru şi Publicitate Imobiliară Ploieşti

Nr. cerere	131693
Ziua	01
Luna	08
Anul	2025

Cod verificare
100192386122

EXTRAS DE CARTE FUNCIARĂ
PENTRU INFORMARE

Carte Funciară Nr. 31338 Fulga

A. Partea I. Descrierea imobilului

TEREN Extravilan

Adresa: Jud. Prahova, UAT Fulga

Nr. Crt	Nr. cadastral Nr. topografic	Suprafaţa* (mp)	Observaţii / Referinţe
A1	31338	1.700	Teren neimprejmuit;

B. Partea II. Proprietari şi acte

Înscrieri privitoare la dreptul de proprietate şi alte drepturi reale		Referinţe
131693 / 01/08/2025		
Registrul Cadastral al Imobilelor (UAT Fulga); Act Normativ lg.7/1996 emis de Parlamentul Romaniei;		
B1	Se infiinteaza cartea funciara a imobilului 31338 ca urmare a finalizarii inregistrarii sistematice. Imobilul se gaseste in registrul cadastral al imobilelor sub numarul 8650.	A1
Hotarare Judecatoreasca nr. 1645, din 26/11/2009 emis de JUDECTORIA MIZIL, JUDETUL PRAHOVA (SENTINTA CIVILA;);		
B2	Intabulare, drept de PROPRIETATE, dobandit prin Hotarare Judecatoreasca, cota actuala 1/1	A1
	1) **TEACA ILINCA**	

C. Partea III. SARCINI .

Inscrieri privind dezmembrămintele dreptului de proprietate, drepturi reale de garanţie şi sarcini	Referinţe
NU SUNT	

Anexa Nr. 1 La Partea I

Teren

Nr cadastral	Suprafaţa (mp)*	Observaţii / Referinţe
31338	1.700	

* Suprafaţa este determinată in planul de proiecţie Stereo 70.

DETALII LINIARE IMOBIL



Date referitoare la teren

Nr Crt	Categorie folosinţă	Intra vilan	Suprafaţa (mp)	Tarla	Parcelă	Nr. topo	Observaţii / Referinţe
1	arabil	NU	1.700	36	512/88	-	

Lungime Segmente
1) Valorile lungimilor segmentelor sunt obţinute din proiecţie în plan.

Punct început	X / Y	Punct sfârşit	X / Y	Lungime segment (** (m)
1	616.427,512 381.957,643	2	616.424,789 381.956,94	2.812
2	616.424,789 381.956,94	3	616.438,997 381.336,257	620.846
3	616.438,997 381.336,257	4	616.441,72 381.336,968	2.814
4	616.441,72 381.336,968	1	616.427,512 381.957,643	620.838

**** Lungimile segmentelor sunt determinate în planul de proiecţie Stereo 70 şi sunt rotunjite la 1 milimetru.**
***** Distanţa dintre puncte este formată din segmente cumulate ce sunt mai mici decât valoarea 1 milimetru.**

Extrasul de carte funciară generat prin sistemul informatic integrat al ANCPI conține informațiile din cartea funciară active la data generării. Acesta este valabil în condițiile prevăzute de art. 7 din Legea nr. 455/2001, coroborat cu art. 3 din O.U.G. nr. 41/2016, exclusiv în mediul electronic, pentru activități și procese administrative prevăzute de legislația în vigoare. Valabilitatea poate fi extinsă și în forma fizică a documentului, fără semnătură olografă, cu acceptul expres sau procedural al instituției publice ori entității care a solicitat prezentarea acestui extras.
Verificarea corectitudinii și realității informațiilor conținute de document se poate face la adresa **www.ancpi.ro/verificare**, folosind codul de verificare online disponibil în antet. Codul de verificare este valabil 30 de zile calendaristice de la momentul generării documentului.

Data și ora generării,
04/08/2025, 13:07

Acest document se eliberează gratuit pentru proprietarii imobilelor. Pentru alți solicitanți, costul extrasului este de 25 de lei la ghișeu, respectiv 20 de lei dacă este obținut online prin platforma http://epay.ancpi.ro

Oficiul de Cadastru şi Publicitate Imobiliară PRAHOVA
Biroul de Cadastru şi Publicitate Imobiliară Ploieşti

PLOIESTI, Str. Unirii nr. 2, Cod postal 100043, Tel: (0244) 51 95 69, Fax: (0244) 59 22 95

Nr.cerere	**131691**
Ziua	**01**
Luna	**08**
Anul	**2025**

Extras de Plan Cadastral de Carte Funciară pentru Imobil număr cadastral 31336 / UAT Fulga

TEREN Extravilan
Adresa: Jud. Prahova, UAT Fulga

Comuna/Oraş/Municipiu: Fulga

Nr. cadastral	Suprafaţa măsurată	Observaţii / Referinţe
31336	1700	

* Suprafaţa este determinată in planul de proiecţie Stereo 70.

DETALII LINIARE IMOBIL



Incadrare in zonă
scara 1:5000



Date referitoare la teren

Crt	Categoria de folosință	Intra vilan	Suprafaţa (mp)	Tarla	Parcelă	Observaţii / Referinţe
1	arabil	NU	1.700	36	512/86	
	TOTAL:		**1.700**			

Date referitoare la construcţii

Crt	Numar	Destinaţie construcţie	Supraf. (mp)	Situaţie juridică	Observaţii / Referinţe
Imobilul nu are in componență construcții					

Lungime Segmente
1) Valorile lungimilor segmentelor sunt obţinute din proiecţie în plan.

Punct început	X / Y	Punct sfârşit	X / Y	Lungime segment (** (m)
1	616.423,988 381.956,733	2	616.421,266 381.956,03	2.811
2	616.421,266 381.956,03	3	616.435,474 381.335,337	620.856
3	616.435,474 381.335,337	4	616.438,196 381.336,048	2.813
4	616.438,196 381.336,048	1	616.423,988 381.956,733	620.848

**** Lungimile segmentelor sunt determinate în planul de proiecţie Stereo 70 şi sunt rotunjite la 1 milimetru.**
***** Distanţa dintre puncte este formată din segmente cumulate ce sunt mai mici decât valoarea 1 milimetru.**

Certific că informațiile din prezentul extras sunt conforme cu datele din planul cadastral de carte funciară al OCPI PRAHOVA la data: 04-08-2025
Situația prezentată poate face obiectul unor modificări ulterioare, in condițiile Legii cadastrului și publicității imobiliare nr. 7/1996, republicată.

Consilier/Inspector de specialitate,

Ancuța-Elena Constantin

Oficiul de Cadastru şi Publicitate Imobiliară PRAHOVA
Biroul de Cadastru şi Publicitate Imobiliară Ploieşti

Nr. cerere	131691
Ziua	01
Luna	08
Anul	2025

Cod verificare
100192386120

EXTRAS DE CARTE FUNCIARĂ
PENTRU INFORMARE

Carte Funciară Nr. 31336 Fulga

A. Partea I. Descrierea imobilului

TEREN Extravilan

Adresa: Jud. Prahova, UAT Fulga

Nr. Crt	Nr. cadastral Nr. topografic	Suprafaţa* (mp)	Observaţii / Referinţe
A1	31336	1.700	Teren neimprejmuit;

B. Partea II. Proprietari şi acte

Înscrieri privitoare la dreptul de proprietate şi alte drepturi reale		Referinţe
131691 / 01/08/2025		
Registrul Cadastral al Imobilelor (UAT Fulga); Act Normativ lg.7/1996 emis de Parlamentul Romaniei;		
B1	Se infiinteaza cartea funciara a imobilului 31336 ca urmare a finalizarii inregistrarii sistematice. Imobilul se gaseste in registrul cadastral al imobilelor sub numarul 8648.	A1
Act Administrativ nr. 85669, din 30/03/2000 emis de CJSDPAT PRAHOVA (TITLU DE PROPRIETATE;);		
B2	Intabulare, drept de PROPRIETATE, dobandit prin Reconstituire, cota actuala 1/1	A1
	1) **CĂTĂLIN MARIN**	

C. Partea III. SARCINI .

Inscrieri privind dezmembrămintele dreptului de proprietate, drepturi reale de garanţie şi sarcini	Referinţe
NU SUNT	

Anexa Nr. 1 La Partea I

Teren

Nr cadastral	Suprafaţa (mp)*	Observaţii / Referinţe
31336	1.700	

* Suprafaţa este determinată in planul de proiecţie Stereo 70.

DETALII LINIARE IMOBIL



Date referitoare la teren

Nr Crt	Categorie folosinţă	Intra vilan	Suprafaţa (mp)	Tarla	Parcelă	Nr. topo	Observaţii / Referinţe
1	arabil	NU	1.700	36	512/86	-	

Lungime Segmente
1) Valorile lungimilor segmentelor sunt obţinute din proiecţie în plan.

Punct început	X / Y	Punct sfârşit	X / Y	Lungime segment (** (m)
1	616.423,988 381.956,733	2	616.421,266 381.956,03	2.811
2	616.421,266 381.956,03	3	616.435,474 381.335,337	620.856
3	616.435,474 381.335,337	4	616.438,196 381.336,048	2.813
4	616.438,196 381.336,048	1	616.423,988 381.956,733	620.848

**** Lungimile segmentelor sunt determinate în planul de proiecţie Stereo 70 şi sunt rotunjite la 1 milimetru.**
***** Distanţa dintre puncte este formată din segmente cumulate ce sunt mai mici decât valoarea 1 milimetru.**

Extrasul de carte funciară generat prin sistemul informatic integrat al ANCPI conține informațiile din cartea funciară active la data generării. Acesta este valabil în condițiile prevăzute de art. 7 din Legea nr. 455/2001, coroborat cu art. 3 din O.U.G. nr. 41/2016, exclusiv în mediul electronic, pentru activități și procese administrative prevăzute de legislația în vigoare. Valabilitatea poate fi extinsă și în forma fizică a documentului, fără semnătură olografă, cu acceptul expres sau procedural al instituției publice ori entității care a solicitat prezentarea acestui extras.
Verificarea corectitudinii și realității informațiilor conținute de document se poate face la adresa **www.ancpi.ro/verificare**, folosind codul de verificare online disponibil în antet. Codul de verificare este valabil 30 de zile calendaristice de la momentul generării documentului.

Data și ora generării,
04/08/2025, 13:07

Acest document se eliberează gratuit pentru proprietarii imobilelor. Pentru alți solicitanți, costul extrasului este de 25 de lei la ghișeu, respectiv 20 de lei dacă este obținut online prin platforma http://epay.ancpi.ro

Oficiul de Cadastru şi Publicitate Imobiliară PRAHOVA
Biroul de Cadastru şi Publicitate Imobiliară Ploieşti

PLOIESTI, Str. Unirii nr. 2, Cod postal 100043, Tel: (0244) 51 95 69, Fax: (0244) 59 22 95

Nr.cerere	**131690**
Ziua	**01**
Luna	**08**
Anul	**2025**

Extras de Plan Cadastral de Carte Funciară pentru Imobil număr cadastral 31335 / UAT Fulga

TEREN Extravilan
Adresa: Jud. Prahova, UAT Fulga

Comuna/Oraş/Municipiu: Fulga

Nr. cadastral	Suprafaţa măsurată	Observaţii / Referinţe
31335	800	

* Suprafaţa este determinată in planul de proiecţie Stereo 70.

DETALII LINIARE IMOBIL



Incadrare in zonă
scara 1:5000



Date referitoare la teren

Crt	Categoria de folosință	Intra vilan	Suprafaţa (mp)	Tarla	Parcelă	Observaţii / Referinţe
1	arabil	NU	800	36	512/85	
	TOTAL:		**800**			

Date referitoare la construcţii

Crt	Numar	Destinaţie construcţie	Supraf. (mp)	Situaţie juridică	Observaţii / Referinţe
Imobilul nu are in componență construcții					

Lungime Segmente
1) Valorile lungimilor segmentelor sunt obţinute din proiecţie în plan.

Punct început	X / Y	Punct sfârşit	X / Y	Lungime segment (** (m)
1	616.435,474 381.335,337	2	616.421,266 381.956,03	620.856
2	616.421,266 381.956,03	3	616.419,984 381.955,699	1.324
3	616.419,984 381.955,699	4	616.434,193 381.335,003	620.859
4	616.434,193 381.335,003	1	616.435,474 381.335,337	1.324

**** Lungimile segmentelor sunt determinate în planul de proiecţie Stereo 70 şi sunt rotunjite la 1 milimetru.**
***** Distanţa dintre puncte este formată din segmente cumulate ce sunt mai mici decât valoarea 1 milimetru.**

Certific că informațiile din prezentul extras sunt conforme cu datele din planul cadastral de carte funciară al OCPI PRAHOVA la data: 04-08-2025
Situația prezentată poate face obiectul unor modificări ulterioare, in condițiile Legii cadastrului și publicității imobiliare nr. 7/1996, republicată.

Consilier/Inspector de specialitate,

Ancuța-Elena Constantin

Oficiul de Cadastru şi Publicitate Imobiliară PRAHOVA
Biroul de Cadastru şi Publicitate Imobiliară Ploieşti

Nr. cerere	131690
Ziua	01
Luna	08
Anul	2025

Cod verificare
100192386119

EXTRAS DE CARTE FUNCIARĂ
PENTRU INFORMARE

Carte Funciară Nr. 31335 Fulga

A. Partea I. Descrierea imobilului

TEREN Extravilan

Adresa: Jud. Prahova, UAT Fulga

Nr. Crt	Nr. cadastral Nr. topografic	Suprafaţa* (mp)	Observaţii / Referinţe
A1	31335	800	Teren neimprejmuit;

B. Partea II. Proprietari şi acte

Înscrieri privitoare la dreptul de proprietate şi alte drepturi reale		Referinţe
131690 / 01/08/2025		
Registrul Cadastral al Imobilelor (UAT Fulga); Act Normativ lg.7/1996 emis de Parlamentul Romaniei;		
B1	Se infiinteaza cartea funciara a imobilului 31335 ca urmare a finalizarii inregistrarii sistematice. Imobilul se gaseste in registrul cadastral al imobilelor sub numarul 8647.	A1
Act Administrativ nr. 79565, din 27/01/1999 emis de CJSDPAT PRAHOVA (TITLU DE PROPRIETATE;);		
B2	Intabulare, drept de PROPRIETATE, dobandit prin Reconstituire, cota actuala 1/1	A1
	1) **ŞIŞINEA MINCU**	

C. Partea III. SARCINI .

Inscrieri privind dezmembrămintele dreptului de proprietate, drepturi reale de garanţie şi sarcini	Referinţe
NU SUNT	

Anexa Nr. 1 La Partea I

Teren

Nr cadastral	Suprafaţa (mp)*	Observaţii / Referinţe
31335	800	

* Suprafaţa este determinată in planul de proiecţie Stereo 70.

DETALII LINIARE IMOBIL



Date referitoare la teren

Nr Crt	Categorie folosinţă	Intra vilan	Suprafaţa (mp)	Tarla	Parcelă	Nr. topo	Observaţii / Referinţe
1	arabil	NU	800	36	512/85	-	

Lungime Segmente
1) Valorile lungimilor segmentelor sunt obţinute din proiecţie în plan.

Punct început	X / Y	Punct sfârşit	X / Y	Lungime segment (** (m)
1	616.435,474 381.335,337	2	616.421,266 381.956,03	620.856
2	616.421,266 381.956,03	3	616.419,984 381.955,699	1.324
3	616.419,984 381.955,699	4	616.434,193 381.335,003	620.859
4	616.434,193 381.335,003	1	616.435,474 381.335,337	1.324

**** Lungimile segmentelor sunt determinate în planul de proiecţie Stereo 70 şi sunt rotunjite la 1 milimetru.**
***** Distanţa dintre puncte este formată din segmente cumulate ce sunt mai mici decât valoarea 1 milimetru.**

Extrasul de carte funciară generat prin sistemul informatic integrat al ANCPI conține informațiile din cartea funciară active la data generării. Acesta este valabil în condițiile prevăzute de art. 7 din Legea nr. 455/2001, coroborat cu art. 3 din O.U.G. nr. 41/2016, exclusiv în mediul electronic, pentru activități și procese administrative prevăzute de legislația în vigoare. Valabilitatea poate fi extinsă și în forma fizică a documentului, fără semnătură olografă, cu acceptul expres sau procedural al instituției publice ori entității care a solicitat prezentarea acestui extras.
Verificarea corectitudinii și realității informațiilor conținute de document se poate face la adresa **www.ancpi.ro/verificare**, folosind codul de verificare online disponibil în antet. Codul de verificare este valabil 30 de zile calendaristice de la momentul generării documentului.

Data și ora generării,
04/08/2025, 13:08

Acest document se eliberează gratuit pentru proprietarii imobilelor. Pentru alți solicitanți, costul extrasului este de 25 de lei la ghișeu, respectiv 20 de lei dacă este obținut online prin platforma http://epay.ancpi.ro

Oficiul de Cadastru şi Publicitate Imobiliară PRAHOVA
Biroul de Cadastru şi Publicitate Imobiliară Ploieşti

PLOIESTI, Str. Unirii nr. 2, Cod postal 100043, Tel: (0244) 51 95 69, Fax: (0244) 59 22 95

Nr.cerere	**131689**
Ziua	**01**
Luna	**08**
Anul	**2025**

Extras de Plan Cadastral de Carte Funciară pentru Imobil număr cadastral 31334 / UAT Fulga

TEREN Extravilan
Adresa: Jud. Prahova, UAT Fulga

Comuna/Oraş/Municipiu: Fulga

Nr. cadastral	Suprafaţa măsurată	Observaţii / Referinţe
31334	1600	

* Suprafaţa este determinată in planul de proiecţie Stereo 70.

DETALII LINIARE IMOBIL



Incadrare in zonă
scara 1:5000



Date referitoare la teren

Crt	Categoria de folosință	Intra vilan	Suprafaţa (mp)	Tarla	Parcelă	Observaţii / Referinţe
1	arabil	NU	1.600	36	512/84	
	TOTAL:		**1.600**			

Date referitoare la construcţii

Crt	Numar	Destinaţie construcţie	Supraf. (mp)	Situaţie juridică	Observaţii / Referinţe
Imobilul nu are in componență construcții					

Lungime Segmente
1) Valorile lungimilor segmentelor sunt obţinute din proiecţie în plan.

Punct început	X / Y	Punct sfârşit	X / Y	Lungime segment (** (m)
1	616.419,984 381.955,699	2	616.417,422 381.955,038	2.646
2	616.417,422 381.955,038	3	616.431,63 381.334,334	620.867
3	616.431,63 381.334,334	4	616.434,193 381.335,003	2.649
4	616.434,193 381.335,003	1	616.419,984 381.955,699	620.859

**** Lungimile segmentelor sunt determinate în planul de proiecţie Stereo 70 şi sunt rotunjite la 1 milimetru.**
***** Distanţa dintre puncte este formată din segmente cumulate ce sunt mai mici decât valoarea 1 milimetru.**

Certific că informațiile din prezentul extras sunt conforme cu datele din planul cadastral de carte funciară al OCPI PRAHOVA la data: 04-08-2025
Situația prezentată poate face obiectul unor modificări ulterioare, in condițiile Legii cadastrului și publicității imobiliare nr. 7/1996, republicată.

Consilier/Inspector de specialitate,

Ancuța-Elena Constantin

Oficiul de Cadastru şi Publicitate Imobiliară PRAHOVA
Biroul de Cadastru şi Publicitate Imobiliară Ploieşti

Nr. cerere	131689
Ziua	01
Luna	08
Anul	2025

Cod verificare
100192386118

EXTRAS DE CARTE FUNCIARĂ
PENTRU INFORMARE

Carte Funciară Nr. 31334 Fulga

A. Partea I. Descrierea imobilului

TEREN Extravilan

Adresa: Jud. Prahova, UAT Fulga

Nr. Crt	Nr. cadastral Nr. topografic	Suprafaţa* (mp)	Observaţii / Referinţe
A1	31334	1.600	Teren neimprejmuit;

B. Partea II. Proprietari şi acte

Înscrieri privitoare la dreptul de proprietate şi alte drepturi reale		Referinţe
131689 / 01/08/2025		
Registrul Cadastral al Imobilelor (UAT Fulga); Act Normativ lg.7/1996 emis de Parlamentul Romaniei;		
B1	Se infiinteaza cartea funciara a imobilului 31334 ca urmare a finalizarii inregistrarii sistematice. Imobilul se gaseste in registrul cadastral al imobilelor sub numarul 8646.	A1
Act Administrativ nr. 81387, din 14/06/1999 emis de CJSDPAT PRAHOVA (TITLU DE PROPRIETATE;);		
B2	Intabulare, drept de PROPRIETATE, dobandit prin Reconstituire, cota actuala 1/1	A1
	1) **CĂTĂLIN STEFAN** 2) **CĂTĂLIN ALEXANDRU** 3) **CĂTĂLIN ILINCA**	

C. Partea III. SARCINI .

Inscrieri privind dezmembrămintele dreptului de proprietate, drepturi reale de garanţie şi sarcini	Referinţe
NU SUNT	

Anexa Nr. 1 La Partea I

Teren

Nr cadastral	Suprafaţa (mp)*	Observaţii / Referinţe
31334	1.600	

* Suprafaţa este determinată in planul de proiecţie Stereo 70.

DETALII LINIARE IMOBIL



Date referitoare la teren

Nr Crt	Categorie folosinţă	Intra vilan	Suprafaţa (mp)	Tarla	Parcelă	Nr. topo	Observaţii / Referinţe
1	arabil	NU	1.600	36	512/84	-	

Lungime Segmente

1) Valorile lungimilor segmentelor sunt obţinute din proiecţie în plan.

Punct început	X / Y	Punct sfârşit	X / Y	Lungime segment (** (m)
1	616.419,984 381.955,699	2	616.417,422 381.955,038	2.646
2	616.417,422 381.955,038	3	616.431,63 381.334,334	620.867
3	616.431,63 381.334,334	4	616.434,193 381.335,003	2.649
4	616.434,193 381.335,003	1	616.419,984 381.955,699	620.859

**** Lungimile segmentelor sunt determinate în planul de proiecţie Stereo 70 şi sunt rotunjite la 1 milimetru.**
***** Distanţa dintre puncte este formată din segmente cumulate ce sunt mai mici decât valoarea 1 milimetru.**

Extrasul de carte funciară generat prin sistemul informatic integrat al ANCPI conține informațiile din cartea funciară active la data generării. Acesta este valabil în condițiile prevăzute de art. 7 din Legea nr. 455/2001, coroborat cu art. 3 din O.U.G. nr. 41/2016, exclusiv în mediul electronic, pentru activități și procese administrative prevăzute de legislația în vigoare. Valabilitatea poate fi extinsă și în forma fizică a documentului, fără semnătură olografă, cu acceptul expres sau procedural al instituției publice ori entității care a solicitat prezentarea acestui extras.
Verificarea corectitudinii și realității informațiilor conținute de document se poate face la adresa **www.ancpi.ro/verificare**, folosind codul de verificare online disponibil în antet. Codul de verificare este valabil 30 de zile calendaristice de la momentul generării documentului.

Data și ora generării,
04/08/2025, 13:08

Acest document se eliberează gratuit pentru proprietarii imobilelor. Pentru alți solicitanți, costul extrasului este de 25 de lei la ghișeu, respectiv 20 de lei dacă este obținut online prin platforma http://epay.ancpi.ro

Oficiul de Cadastru şi Publicitate Imobiliară PRAHOVA
Biroul de Cadastru şi Publicitate Imobiliară Ploieşti

PLOIESTI, Str. Unirii nr. 2, Cod postal 100043, Tel: (0244) 51 95 69, Fax: (0244) 59 22 95

Nr.cerere	**131688**
Ziua	**01**
Luna	**08**
Anul	**2025**

Extras de Plan Cadastral de Carte Funciară pentru Imobil număr cadastral 31333 / UAT Fulga

TEREN Extravilan
Adresa: Jud. Prahova, UAT Fulga

Comuna/Oraş/Municipiu: Fulga

Nr. cadastral	Suprafaţa măsurată	Observaţii / Referinţe
31333	900	

* Suprafaţa este determinată in planul de proiecţie Stereo 70.

DETALII LINIARE IMOBIL



Incadrare in zonă
scara 1:5000



Date referitoare la teren

Crt	Categoria de folosință	Intra vilan	Suprafaţa (mp)	Tarla	Parcelă	Observaţii / Referinţe
1	arabil	NU	900	36	512/83	
	TOTAL:		**900**			

Date referitoare la construcţii

Crt	Numar	Destinaţie construcţie	Supraf. (mp)	Situaţie juridică	Observaţii / Referinţe
Imobilul nu are in componență construcții					

Lungime Segmente
1) Valorile lungimilor segmentelor sunt obţinute din proiecţie în plan.

Punct început	X / Y	Punct sfârşit	X / Y	Lungime segment (** (m)
1	616.431,63 381.334,334	2	616.417,422 381.955,038	620.867
2	616.417,422 381.955,038	3	616.415,98 381.954,665	1.489
3	616.415,98 381.954,665	4	616.430,189 381.333,958	620.87
4	616.430,189 381.333,958	1	616.431,63 381.334,334	1.489

**** Lungimile segmentelor sunt determinate în planul de proiecţie Stereo 70 şi sunt rotunjite la 1 milimetru.**
***** Distanţa dintre puncte este formată din segmente cumulate ce sunt mai mici decât valoarea 1 milimetru.**

Certific că informațiile din prezentul extras sunt conforme cu datele din planul cadastral de carte funciară al OCPI PRAHOVA la data: 04-08-2025
Situația prezentată poate face obiectul unor modificări ulterioare, in condițiile Legii cadastrului și publicității imobiliare nr. 7/1996, republicată.

Consilier/Inspector de specialitate,

Ancuța-Elena Constantin

Oficiul de Cadastru şi Publicitate Imobiliară PRAHOVA
Biroul de Cadastru şi Publicitate Imobiliară Ploieşti

Nr. cerere	131688
Ziua	01
Luna	08
Anul	2025

Cod verificare
100192386117

EXTRAS DE CARTE FUNCIARĂ
PENTRU INFORMARE

Carte Funciară Nr. 31333 Fulga

A. Partea I. Descrierea imobilului

TEREN Extravilan

Adresa: Jud. Prahova, UAT Fulga

Nr. Crt	Nr. cadastral Nr. topografic	Suprafaţa* (mp)	Observaţii / Referinţe
A1	31333	900	Teren neimprejmuit;

B. Partea II. Proprietari şi acte

Înscrieri privitoare la dreptul de proprietate şi alte drepturi reale		Referinţe
131688 / 01/08/2025		
Registrul Cadastral al Imobilelor (UAT Fulga); Act Normativ lg.7/1996 emis de Parlamentul Romaniei;		
B1	Se infiinteaza cartea funciara a imobilului 31333 ca urmare a finalizarii inregistrarii sistematice. Imobilul se gaseste in registrul cadastral al imobilelor sub numarul 8645.	A1
Act Notarial nr. 177, din 23/08/2004 emis de BNP ION HURDUC (CERTIFICAT DE MOSTENITOR;);		
B2	Intabulare, drept de PROPRIETATE, dobandit prin Succesiune, cota actuala 1/1	A1
	1) **CATALIN GHEORGHE**	

C. Partea III. SARCINI .

Inscrieri privind dezmembrămintele dreptului de proprietate, drepturi reale de garanţie şi sarcini	Referinţe
NU SUNT	

Anexa Nr. 1 La Partea I

Teren

Nr cadastral	Suprafaţa (mp)*	Observaţii / Referinţe
31333	900	

* Suprafaţa este determinată in planul de proiecţie Stereo 70.

DETALII LINIARE IMOBIL



Date referitoare la teren

Nr Crt	Categorie folosinţă	Intra vilan	Suprafaţa (mp)	Tarla	Parcelă	Nr. topo	Observaţii / Referinţe
1	arabil	NU	900	36	512/83	-	

Lungime Segmente
1) Valorile lungimilor segmentelor sunt obţinute din proiecţie în plan.

Punct început	X / Y	Punct sfârşit	X / Y	Lungime segment (** (m)
1	616.431,63 381.334,334	2	616.417,422 381.955,038	620.867
2	616.417,422 381.955,038	3	616.415,98 381.954,665	1.489
3	616.415,98 381.954,665	4	616.430,189 381.333,958	620.87
4	616.430,189 381.333,958	1	616.431,63 381.334,334	1.489

**** Lungimile segmentelor sunt determinate în planul de proiecţie Stereo 70 şi sunt rotunjite la 1 milimetru.**
***** Distanţa dintre puncte este formată din segmente cumulate ce sunt mai mici decât valoarea 1 milimetru.**

Extrasul de carte funciară generat prin sistemul informatic integrat al ANCPI conține informațiile din cartea funciară active la data generării. Acesta este valabil în condițiile prevăzute de art. 7 din Legea nr. 455/2001, coroborat cu art. 3 din O.U.G. nr. 41/2016, exclusiv în mediul electronic, pentru activități și procese administrative prevăzute de legislația în vigoare. Valabilitatea poate fi extinsă și în forma fizică a documentului, fără semnătură olografă, cu acceptul expres sau procedural al instituției publice ori entității care a solicitat prezentarea acestui extras.
Verificarea corectitudinii și realității informațiilor conținute de document se poate face la adresa **www.ancpi.ro/verificare**, folosind codul de verificare online disponibil în antet. Codul de verificare este valabil 30 de zile calendaristice de la momentul generării documentului.

Data și ora generării,
04/08/2025, 13:08

Acest document se eliberează gratuit pentru proprietarii imobilelor. Pentru alți solicitanți, costul extrasului este de 25 de lei la ghișeu, respectiv 20 de lei dacă este obținut online prin platforma http://epay.ancpi.ro

ANCPI
AGENȚIA NAȚIONALĂ DE CADASTRU ȘI PUBLICITATE IMOBILIARĂ

Oficiul de Cadastru şi Publicitate Imobiliară PRAHOVA
Biroul de Cadastru şi Publicitate Imobiliară Ploiești

PLOIESTI, Str. Unirii nr. 2, Cod postal 100043, Tel: (0244) 51 95 69, Fax: (0244) 59 22 95

Nr.cerere	**131687**
Ziua	**01**
Luna	**08**
Anul	**2025**

Extras de Plan Cadastral de Carte Funciară pentru Imobil număr cadastral 31332 / UAT Fulga

TEREN Extravilan
Adresa: Jud. Prahova, UAT Fulga, TEREN EXTRAVILAN Comuna/Oraş/Municipiu: Fulga

Nr. cadastral	Suprafața măsurată	Observaţii / Referinţe
31332	800	imobil inscris in CF sporadic 20888;

* Suprafaţa este determinată in planul de proiecţie Stereo 70.

DETALII LINIARE IMOBIL



Incadrare in zonă
scara 1:5000



Date referitoare la teren

Crt	Categoria de folosință	Intra vilan	Suprafaţa (mp)	Tarla	Parcelă	Observaţii / Referinţe
1	arabil	NU	800	36	512/82	
	TOTAL:		**800**			

Date referitoare la construcţii

Crt	Numar	Destinaţie construcţie	Supraf. (mp)	Situaţie juridică	Observaţii / Referinţe
Imobilul nu are in componență construcții					

Lungime Segmente
1) Valorile lungimilor segmentelor sunt obţinute din proiecţie în plan.

Punct început	X / Y	Punct sfârşit	X / Y	Lungime segment (** (m)
1	616.415,98 381.954,665	2	616.414,699 381.954,334	1.323
2	616.414,699 381.954,334	3	616.428,908 381.333,624	620.873
3	616.428,908 381.333,624	4	616.430,189 381.333,958	1.324
4	616.430,189 381.333,958	1	616.415,98 381.954,665	620.87

**** Lungimile segmentelor sunt determinate în planul de proiecţie Stereo 70 şi sunt rotunjite la 1 milimetru.**
***** Distanţa dintre puncte este formată din segmente cumulate ce sunt mai mici decât valoarea 1 milimetru.**

Certific că informațiile din prezentul extras sunt conforme cu datele din planul cadastral de carte funciară al OCPI PRAHOVA la data: 04-08-2025
Situația prezentată poate face obiectul unor modificări ulterioare, in condițiile Legii cadastrului și publicității imobiliare nr. 7/1996, republicată.

Consilier/Inspector de specialitate,

Ancuța-Elena Constantin

Oficiul de Cadastru şi Publicitate Imobiliară PRAHOVA
Biroul de Cadastru şi Publicitate Imobiliară Ploieşti

Nr. cerere	131687
Ziua	01
Luna	08
Anul	2025

Cod verificare
100192386116

EXTRAS DE CARTE FUNCIARĂ
PENTRU INFORMARE

Carte Funciară Nr. 31332 Fulga

A. Partea I. Descrierea imobilului

TEREN Extravilan

Adresa: Jud. Prahova, UAT Fulga, TEREN EXTRAVILAN

Nr. Crt	Nr. cadastral Nr. topografic	Suprafaţa* (mp)	Observaţii / Referinţe
A1	31332	800	Teren neimprejmuit; imobil inscris in CF sporadic 20888;

B. Partea II. Proprietari şi acte

Înscrieri privitoare la dreptul de proprietate şi alte drepturi reale		Referinţe
131687 / 01/08/2025		
Registrul Cadastral al Imobilelor (UAT Fulga); Act Normativ lg.7/1996 emis de Parlamentul Romaniei;		
B1	Se infiinteaza cartea funciara a imobilului 31332 ca urmare a finalizarii inregistrarii sistematice. Imobilul se gaseste in registrul cadastral al imobilelor sub numarul 8644.	A1
Act Notarial nr. 3799, din 03/12/2024 emis de NP Ioniță Aristița Adina;		
B2	Intabulare, drept de PROPRIETATEcumpărare, dobandit prin Conventie, cota actuala 1/4	A1
	1) **AGRINVEST SRL**	

C. Partea III. SARCINI .

Inscrieri privind dezmembrămintele dreptului de proprietate, drepturi reale de garanţie şi sarcini	Referinţe
NU SUNT	

Anexa Nr. 1 La Partea I

Teren

Nr cadastral	Suprafaţa (mp)*	Observaţii / Referinţe
31332	800	imobil inscris in CF sporadic 20888;

* Suprafaţa este determinată in planul de proiecţie Stereo 70.

DETALII LINIARE IMOBIL



Date referitoare la teren

Nr Crt	Categorie folosinţă	Intra vilan	Suprafaţa (mp)	Tarla	Parcelă	Nr. topo	Observaţii / Referinţe
1	arabil	NU	800	36	512/82	-	

Lungime Segmente

1) Valorile lungimilor segmentelor sunt obţinute din proiecţie în plan.

Punct început	X / Y	Punct sfârşit	X / Y	Lungime segment (** (m)
1	616.415,98 381.954,665	2	616.414,699 381.954,334	1.323
2	616.414,699 381.954,334	3	616.428,908 381.333,624	620.873
3	616.428,908 381.333,624	4	616.430,189 381.333,958	1.324
4	616.430,189 381.333,958	1	616.415,98 381.954,665	620.87

**** Lungimile segmentelor sunt determinate în planul de proiecţie Stereo 70 şi sunt rotunjite la 1 milimetru.**
***** Distanţa dintre puncte este formată din segmente cumulate ce sunt mai mici decât valoarea 1 milimetru.**

Extrasul de carte funciară generat prin sistemul informatic integrat al ANCPI conține informațiile din cartea funciară active la data generării. Acesta este valabil în condițiile prevăzute de art. 7 din Legea nr. 455/2001, coroborat cu art. 3 din O.U.G. nr. 41/2016, exclusiv în mediul electronic, pentru activități și procese administrative prevăzute de legislația în vigoare. Valabilitatea poate fi extinsă și în forma fizică a documentului, fără semnătură olografă, cu acceptul expres sau procedural al instituției publice ori entității care a solicitat prezentarea acestui extras.
Verificarea corectitudinii și realității informațiilor conținute de document se poate face la adresa **www.ancpi.ro/verificare**, folosind codul de verificare online disponibil în antet. Codul de verificare este valabil 30 de zile calendaristice de la momentul generării documentului.

Data și ora generării,
04/08/2025, 13:08

Acest document se eliberează gratuit pentru proprietarii imobilelor. Pentru alți solicitanți, costul extrasului este de 25 de lei la ghișeu, respectiv 20 de lei dacă este obținut online prin platforma http://epay.ancpi.ro

Oficiul de Cadastru şi Publicitate Imobiliară PRAHOVA
Biroul de Cadastru şi Publicitate Imobiliară Ploieşti

PLOIESTI, Str. Unirii nr. 2, Cod postal 100043, Tel: (0244) 51 95 69, Fax: (0244) 59 22 95

Nr.cerere	**131686**
Ziua	**01**
Luna	**08**
Anul	**2025**

Extras de Plan Cadastral de Carte Funciară pentru Imobil număr cadastral 31331 / UAT Fulga

TEREN Extravilan
Adresa: Jud. Prahova, UAT Fulga

Comuna/Oraş/Municipiu: Fulga

Nr. cadastral	Suprafaţa măsurată	Observaţii / Referinţe
31331	1400	

* Suprafaţa este determinată in planul de proiecţie Stereo 70.

DETALII LINIARE IMOBIL



Incadrare in zonă
scara 1:5000



Date referitoare la teren

Crt	Categoria de folosință	Intra vilan	Suprafaţa (mp)	Tarla	Parcelă	Observaţii / Referinţe
1	arabil	NU	1.400	36	512/81	
	TOTAL:		**1.400**			

Date referitoare la construcţii

Crt	Numar	Destinaţie construcţie	Supraf. (mp)	Situaţie juridică	Observaţii / Referinţe
Imobilul nu are in componență construcții					

Lungime Segmente
1) Valorile lungimilor segmentelor sunt obţinute din proiecţie în plan.

Punct început	X / Y	Punct sfârşit	X / Y	Lungime segment (** (m)
1	616.414,699 381.954,334	2	616.412,457 381.953,755	2.316
2	616.412,457 381.953,755	3	616.426,666 381.333,038	620.88
3	616.426,666 381.333,038	4	616.428,908 381.333,624	2.317
4	616.428,908 381.333,624	1	616.414,699 381.954,334	620.873

**** Lungimile segmentelor sunt determinate în planul de proiecţie Stereo 70 şi sunt rotunjite la 1 milimetru.**
***** Distanţa dintre puncte este formată din segmente cumulate ce sunt mai mici decât valoarea 1 milimetru.**

Certific că informațiile din prezentul extras sunt conforme cu datele din planul cadastral de carte funciară al OCPI PRAHOVA la data: 04-08-2025
Situația prezentată poate face obiectul unor modificări ulterioare, in condițiile Legii cadastrului și publicității imobiliare nr. 7/1996, republicată.

Consilier/Inspector de specialitate,

Ancuța-Elena Constantin

Oficiul de Cadastru şi Publicitate Imobiliară PRAHOVA
Biroul de Cadastru şi Publicitate Imobiliară Ploieşti

Nr. cerere	131686
Ziua	01
Luna	08
Anul	2025

Cod verificare
100192386115

EXTRAS DE CARTE FUNCIARĂ
PENTRU INFORMARE

Carte Funciară Nr. 31331 Fulga

A. Partea I. Descrierea imobilului

TEREN Extravilan

Adresa: Jud. Prahova, UAT Fulga

Nr. Crt	Nr. cadastral Nr. topografic	Suprafaţa* (mp)	Observaţii / Referinţe
A1	31331	1.400	Teren neimprejmuit;

B. Partea II. Proprietari şi acte

Înscrieri privitoare la dreptul de proprietate şi alte drepturi reale		Referinţe
131686 / 01/08/2025		
Registrul Cadastral al Imobilelor (UAT Fulga); Act Normativ lg.7/1996 emis de Parlamentul Romaniei;		
B1	Se infiinteaza cartea funciara a imobilului 31331 ca urmare a finalizarii inregistrarii sistematice. Imobilul se gaseste in registrul cadastral al imobilelor sub numarul 8643.	A1
Act Administrativ nr. 78255, din 06/01/1999 emis de CJSDPAT PRAHOVA (TITLU DE PROPRIETATE;);		
B2	Intabulare, drept de PROPRIETATE, dobandit prin Reconstituire, cota actuala 1/1	A1
	1) **CĂLUGĂREANU IOANA** 2) **MARCU ARITINA** 3) **DRAGOMIR PARASCHIV** 4) **DRAGOMIR MIHAI**	

C. Partea III. SARCINI .

Inscrieri privind dezmembrămintele dreptului de proprietate, drepturi reale de garanţie şi sarcini	Referinţe
NU SUNT	

Anexa Nr. 1 La Partea I

Teren

Nr cadastral	Suprafaţa (mp)*	Observaţii / Referinţe
31331	1.400	

* Suprafaţa este determinată in planul de proiecţie Stereo 70.

DETALII LINIARE IMOBIL



Date referitoare la teren

Nr Crt	Categorie folosinţă	Intra vilan	Suprafaţa (mp)	Tarla	Parcelă	Nr. topo	Observaţii / Referinţe
1	arabil	NU	1.400	36	512/81	-	

Lungime Segmente

1) Valorile lungimilor segmentelor sunt obţinute din proiecţie în plan.

Punct început	X / Y	Punct sfârşit	X / Y	Lungime segment (** (m)
1	616.414,699 381.954,334	2	616.412,457 381.953,755	2.316
2	616.412,457 381.953,755	3	616.426,666 381.333,038	620.88
3	616.426,666 381.333,038	4	616.428,908 381.333,624	2.317
4	616.428,908 381.333,624	1	616.414,699 381.954,334	620.873

**** Lungimile segmentelor sunt determinate în planul de proiecţie Stereo 70 şi sunt rotunjite la 1 milimetru.**
***** Distanţa dintre puncte este formată din segmente cumulate ce sunt mai mici decât valoarea 1 milimetru.**

Extrasul de carte funciară generat prin sistemul informatic integrat al ANCPI conține informațiile din cartea funciară active la data generării. Acesta este valabil în condițiile prevăzute de art. 7 din Legea nr. 455/2001, coroborat cu art. 3 din O.U.G. nr. 41/2016, exclusiv în mediul electronic, pentru activități și procese administrative prevăzute de legislația în vigoare. Valabilitatea poate fi extinsă și în forma fizică a documentului, fără semnătură olografă, cu acceptul expres sau procedural al instituției publice ori entității care a solicitat prezentarea acestui extras.
Verificarea corectitudinii și realității informațiilor conținute de document se poate face la adresa **www.ancpi.ro/verificare**, folosind codul de verificare online disponibil în antet. Codul de verificare este valabil 30 de zile calendaristice de la momentul generării documentului.

Data și ora generării,
04/08/2025, 13:08

Acest document se eliberează gratuit pentru proprietarii imobilelor. Pentru alți solicitanți, costul extrasului este de 25 de lei la ghișeu, respectiv 20 de lei dacă este obținut online prin platforma http://epay.ancpi.ro

ANCPI
AGENȚIA NAȚIONALĂ DE CADASTRU ȘI PUBLICITATE IMOBILIARĂ

Oficiul de Cadastru şi Publicitate Imobiliară PRAHOVA
Biroul de Cadastru şi Publicitate Imobiliară Ploiești

PLOIESTI, Str. Unirii nr. 2, Cod postal 100043, Tel: (0244) 51 95 69, Fax: (0244) 59 22 95

Nr.cerere	**131685**
Ziua	**01**
Luna	**08**
Anul	**2025**

Extras de Plan Cadastral de Carte Funciară pentru Imobil număr cadastral 31330 / UAT Fulga

TEREN Extravilan
Adresa: Jud. Prahova, UAT Fulga, T36, P512/80

Comuna/Oraş/Municipiu: Fulga

Nr. cadastral	Suprafața măsurată	Observaţii / Referinţe
31330	801	imobil inscris in CF sporadic 20813;

* Suprafaţa este determinată in planul de proiecţie Stereo 70.

DETALII LINIARE IMOBIL



Incadrare in zonă
scara 1:5000



Date referitoare la teren

Crt	Categoria de folosință	Intra vilan	Suprafaţa (mp)	Tarla	Parcelă	Observaţii / Referinţe
1	arabil	NU	801	36	512/80	
	TOTAL:		**801**			

Date referitoare la construcţii

Crt	Numar	Destinaţie construcţie	Supraf. (mp)	Situaţie juridică	Observaţii / Referinţe
Imobilul nu are in componență construcții					

Lungime Segmente
1) Valorile lungimilor segmentelor sunt obţinute din proiecţie în plan.

Punct început	X / Y	Punct sfârşit	X / Y	Lungime segment (** (m)
1	616.412,457 381.953,755	2	616.411,174 381.953,424	1.325
2	616.411,174 381.953,424	3	616.425,383 381.332,704	620.883
3	616.425,383 381.332,704	4	616.426,666 381.333,038	1.326
4	616.426,666 381.333,038	1	616.412,457 381.953,755	620.88

**** Lungimile segmentelor sunt determinate în planul de proiecţie Stereo 70 şi sunt rotunjite la 1 milimetru.**
***** Distanţa dintre puncte este formată din segmente cumulate ce sunt mai mici decât valoarea 1 milimetru.**

Certific că informațiile din prezentul extras sunt conforme cu datele din planul cadastral de carte funciară al OCPI PRAHOVA la data: 04-08-2025
Situația prezentată poate face obiectul unor modificări ulterioare, in condițiile Legii cadastrului și publicității imobiliare nr. 7/1996, republicată.

Consilier/Inspector de specialitate,

Ancuța-Elena Constantin

Oficiul de Cadastru şi Publicitate Imobiliară PRAHOVA
Biroul de Cadastru şi Publicitate Imobiliară Ploieşti

Nr. cerere	131685
Ziua	01
Luna	08
Anul	2025

Cod verificare
100192386114

EXTRAS DE CARTE FUNCIARĂ
PENTRU INFORMARE

Carte Funciară Nr. 31330 Fulga

A. Partea I. Descrierea imobilului

TEREN Extravilan

Adresa: Jud. Prahova, UAT Fulga, T36, P512/80

Nr. Crt	Nr. cadastral Nr. topografic	Suprafaţa* (mp)	Observaţii / Referinţe
A1	31330	801	Teren neimprejmuit; imobil inscris in CF sporadic 20813;

B. Partea II. Proprietari şi acte

Înscrieri privitoare la dreptul de proprietate şi alte drepturi reale		Referinţe
131685 / 01/08/2025		
Registrul Cadastral al Imobilelor (UAT Fulga); Act Normativ lg.7/1996 emis de Parlamentul Romaniei;		
B1	Se infiinteaza cartea funciara a imobilului 31330 ca urmare a finalizarii inregistrarii sistematice. Imobilul se gaseste in registrul cadastral al imobilelor sub numarul 8642.	A1
Act Notarial nr. 4243, din 02/07/2012 emis de NP VASILE VICTOR;		
B2	Intabulare, drept de PROPRIETATEcumparare, dobandit prin Conventie, cota actuala 1/1	A1
	1) **S.C. PAJO HOLDING S.R.L.**	

C. Partea III. SARCINI

Înscrieri privind dezmembrămintele dreptului de proprietate, drepturi reale de garanţie şi sarcini		Referinţe
131685 / 01/08/2025		
Act Notarial nr. 1024, din 12/05/2021 emis de Terzea Matei Tiberiu;		
C1	se radiaza dreptul de ipoteca si interdictiile aferente inscrise sub C1 si B2 prin incheierea nr. 12332/2016	A1

Anexa Nr. 1 La Partea I

Teren

Nr cadastral	Suprafaţa (mp)*	Observaţii / Referinţe
31330	801	imobil inscris in CF sporadic 20813;

* Suprafaţa este determinată in planul de proiecţie Stereo 70.

DETALII LINIARE IMOBIL



Date referitoare la teren

Nr Crt	Categorie folosinţă	Intra vilan	Suprafaţa (mp)	Tarla	Parcelă	Nr. topo	Observaţii / Referinţe
1	arabil	NU	801	36	512/80	-	

Lungime Segmente

1) Valorile lungimilor segmentelor sunt obţinute din proiecţie în plan.

Punct început	X / Y	Punct sfârşit	X / Y	Lungime segment (** (m)
1	616.412,457 381.953,755	2	616.411,174 381.953,424	1.325
2	616.411,174 381.953,424	3	616.425,383 381.332,704	620.883
3	616.425,383 381.332,704	4	616.426,666 381.333,038	1.326
4	616.426,666 381.333,038	1	616.412,457 381.953,755	620.88

**** Lungimile segmentelor sunt determinate în planul de proiecţie Stereo 70 şi sunt rotunjite la 1 milimetru.**
***** Distanţa dintre puncte este formată din segmente cumulate ce sunt mai mici decât valoarea 1 milimetru.**

Extrasul de carte funciară generat prin sistemul informatic integrat al ANCPI conține informațiile din cartea funciară active la data generării. Acesta este valabil în condițiile prevăzute de art. 7 din Legea nr. 455/2001, coroborat cu art. 3 din O.U.G. nr. 41/2016, exclusiv în mediul electronic, pentru activități și procese administrative prevăzute de legislația în vigoare. Valabilitatea poate fi extinsă și în forma fizică a documentului, fără semnătură olografă, cu acceptul expres sau procedural al instituției publice ori entității care a solicitat prezentarea acestui extras.
Verificarea corectitudinii și realității informațiilor conținute de document se poate face la adresa **www.ancpi.ro/verificare**, folosind codul de verificare online disponibil în antet. Codul de verificare este valabil 30 de zile calendaristice de la momentul generării documentului.

Data și ora generării,
04/08/2025, 13:08

Acest document se eliberează gratuit pentru proprietarii imobilelor. Pentru alți solicitanți, costul extrasului este de 25 de lei la ghișeu, respectiv 20 de lei dacă este obținut online prin platforma http://epay.ancpi.ro

Oficiul de Cadastru şi Publicitate Imobiliară PRAHOVA
Biroul de Cadastru şi Publicitate Imobiliară Ploieşti

PLOIESTI, Str. Unirii nr. 2, Cod postal 100043, Tel: (0244) 51 95 69, Fax: (0244) 59 22 95

Nr.cerere	**131684**
Ziua	**01**
Luna	**08**
Anul	**2025**

Extras de Plan Cadastral de Carte Funciară pentru Imobil număr cadastral 31329 / UAT Fulga

TEREN Extravilan
Adresa: Jud. Prahova, UAT Fulga, TARLA 36, PARCELA A512/79 Comuna/Oraş/Municipiu: Fulga

Nr. cadastral	Suprafaţa măsurată	Observaţii / Referinţe
31329	1500	imobil inscris in CF sporadic 21962;

* Suprafaţa este determinată in planul de proiecţie Stereo 70.

DETALII LINIARE IMOBIL



Incadrare in zonă
scara 1:5000



Date referitoare la teren

Crt	Categoria de folosință	Intra vilan	Suprafaţa (mp)	Tarla	Parcelă	Observaţii / Referinţe
1	arabil	NU	1.500	36	512/79	
	TOTAL:		**1.500**			

Date referitoare la construcţii

Crt	Numar	Destinaţie construcţie	Supraf. (mp)	Situaţie juridică	Observaţii / Referinţe
Imobilul nu are in componență construcții					

Lungime Segmente
1) Valorile lungimilor segmentelor sunt obţinute din proiecţie în plan.

Punct început	X / Y	Punct sfârşit	X / Y	Lungime segment (** (m)
1	616.425,383 381.332,704	2	616.411,174 381.953,424	620.883
2	616.411,174 381.953,424	3	616.408,772 381.952,804	2.481
3	616.408,772 381.952,804	4	616.422,981 381.332,077	620.89
4	616.422,981 381.332,077	1	616.425,383 381.332,704	2.482

**** Lungimile segmentelor sunt determinate în planul de proiecţie Stereo 70 şi sunt rotunjite la 1 milimetru.**
***** Distanţa dintre puncte este formată din segmente cumulate ce sunt mai mici decât valoarea 1 milimetru.**

Certific că informațiile din prezentul extras sunt conforme cu datele din planul cadastral de carte funciară al OCPI PRAHOVA la data: 04-08-2025
Situația prezentată poate face obiectul unor modificări ulterioare, in condițiile Legii cadastrului și publicității imobiliare nr. 7/1996, republicată.

Consilier/Inspector de specialitate,

Ancuța-Elena Constantin

Oficiul de Cadastru şi Publicitate Imobiliară PRAHOVA
Biroul de Cadastru şi Publicitate Imobiliară Ploieşti

Nr. cerere	131684
Ziua	01
Luna	08
Anul	2025

Cod verificare
100192386113

EXTRAS DE CARTE FUNCIARĂ
PENTRU INFORMARE

Carte Funciară Nr. 31329 Fulga

A. Partea I. Descrierea imobilului

TEREN Extravilan

Adresa: Jud. Prahova, UAT Fulga, TARLA 36, PARCELA A512/79

Nr. Crt	Nr. cadastral Nr. topografic	Suprafaţa* (mp)	Observaţii / Referinţe
A1	31329	1.500	Teren neimprejmuit; imobil inscris in CF sporadic 21962;

B. Partea II. Proprietari şi acte

Înscrieri privitoare la dreptul de proprietate şi alte drepturi reale		Referinţe
131684 / 01/08/2025		
Registrul Cadastral al Imobilelor (UAT Fulga); Act Normativ lg.7/1996 emis de Parlamentul Romaniei;		
B1	Se infiinteaza cartea funciara a imobilului 31329 ca urmare a finalizarii inregistrarii sistematice. Imobilul se gaseste in registrul cadastral al imobilelor sub numarul 8641.	A1
Contract De Vânzare-Cumpărare nr. 2673, din 02/10/2020 emis de NP Ionita Aristita Adina;		
B2	Intabulare, drept de PROPRIETATEcumparare, dobandit prin Conventie, cota actuala 1/1	A1
	1) **AGRINVEST SRL**	

C. Partea III. SARCINI .

Inscrieri privind dezmembrămintele dreptului de proprietate, drepturi reale de garanţie şi sarcini	Referinţe
NU SUNT	

Anexa Nr. 1 La Partea I

Teren

Nr cadastral	Suprafaţa (mp)*	Observaţii / Referinţe
31329	1.500	imobil inscris in CF sporadic 21962;

* Suprafaţa este determinată in planul de proiecţie Stereo 70.

DETALII LINIARE IMOBIL



Date referitoare la teren

Nr Crt	Categorie folosinţă	Intra vilan	Suprafaţa (mp)	Tarla	Parcelă	Nr. topo	Observaţii / Referinţe
1	arabil	NU	1.500	36	512/79	-	

Lungime Segmente
1) Valorile lungimilor segmentelor sunt obţinute din proiecţie în plan.

Punct început	X / Y	Punct sfârşit	X / Y	Lungime segment (** (m)
1	616.425,383 381.332,704	2	616.411,174 381.953,424	620.883
2	616.411,174 381.953,424	3	616.408,772 381.952,804	2.481
3	616.408,772 381.952,804	4	616.422,981 381.332,077	620.89
4	616.422,981 381.332,077	1	616.425,383 381.332,704	2.482

**** Lungimile segmentelor sunt determinate în planul de proiecţie Stereo 70 şi sunt rotunjite la 1 milimetru.**
***** Distanţa dintre puncte este formată din segmente cumulate ce sunt mai mici decât valoarea 1 milimetru.**

Extrasul de carte funciară generat prin sistemul informatic integrat al ANCPI conține informațiile din cartea funciară active la data generării. Acesta este valabil în condițiile prevăzute de art. 7 din Legea nr. 455/2001, coroborat cu art. 3 din O.U.G. nr. 41/2016, exclusiv în mediul electronic, pentru activități și procese administrative prevăzute de legislația în vigoare. Valabilitatea poate fi extinsă și în forma fizică a documentului, fără semnătură olografă, cu acceptul expres sau procedural al instituției publice ori entității care a solicitat prezentarea acestui extras.
Verificarea corectitudinii și realității informațiilor conținute de document se poate face la adresa **www.ancpi.ro/verificare**, folosind codul de verificare online disponibil în antet. Codul de verificare este valabil 30 de zile calendaristice de la momentul generării documentului.

Data și ora generării,
04/08/2025, 13:08

Acest document se eliberează gratuit pentru proprietarii imobilelor. Pentru alți solicitanți, costul extrasului este de 25 de lei la ghișeu, respectiv 20 de lei dacă este obținut online prin platforma http://epay.ancpi.ro

Oficiul de Cadastru şi Publicitate Imobiliară PRAHOVA
Biroul de Cadastru şi Publicitate Imobiliară Ploieşti

PLOIESTI, Str. Unirii nr. 2, Cod postal 100043, Tel: (0244) 51 95 69, Fax: (0244) 59 22 95

Nr.cerere	**131683**
Ziua	**01**
Luna	**08**
Anul	**2025**

Extras de Plan Cadastral de Carte Funciară pentru Imobil număr cadastral 31328 / UAT Fulga

TEREN Extravilan
Adresa: Jud. Prahova, UAT Fulga

Comuna/Oraş/Municipiu: Fulga

Nr. cadastral	Suprafaţa măsurată	Observaţii / Referinţe
31328	1200	

* Suprafaţa este determinată in planul de proiecţie Stereo 70.

DETALII LINIARE IMOBIL



Incadrare in zonă
scara 1:5000



Date referitoare la teren

Crt	Categoria de folosință	Intra vilan	Suprafaţa (mp)	Tarla	Parcelă	Observaţii / Referinţe
1	arabil	NU	1.200	36	512/78	
	TOTAL:		**1.200**			

Date referitoare la construcţii

Crt	Numar	Destinaţie construcţie	Supraf. (mp)	Situaţie juridică	Observaţii / Referinţe
Imobilul nu are in componență construcții					

Lungime Segmente
1) Valorile lungimilor segmentelor sunt obţinute din proiecţie în plan.

Punct început	X / Y	Punct sfârşit	X / Y	Lungime segment (** (m)
1	616.408,772 381.952,804	2	616.406,85 381.952,308	1.985
2	616.406,85 381.952,308	3	616.421,059 381.331,575	620.896
3	616.421,059 381.331,575	4	616.422,981 381.332,077	1.986
4	616.422,981 381.332,077	1	616.408,772 381.952,804	620.89

**** Lungimile segmentelor sunt determinate în planul de proiecţie Stereo 70 şi sunt rotunjite la 1 milimetru.**
***** Distanţa dintre puncte este formată din segmente cumulate ce sunt mai mici decât valoarea 1 milimetru.**

Certific că informațiile din prezentul extras sunt conforme cu datele din planul cadastral de carte funciară al OCPI PRAHOVA la data: 04-08-2025
Situația prezentată poate face obiectul unor modificări ulterioare, in condițiile Legii cadastrului și publicității imobiliare nr. 7/1996, republicată.

Consilier/Inspector de specialitate,

Ancuța-Elena Constantin

Oficiul de Cadastru şi Publicitate Imobiliară PRAHOVA
Biroul de Cadastru şi Publicitate Imobiliară Ploieşti

Nr. cerere	131683
Ziua	01
Luna	08
Anul	2025

Cod verificare
100192386112

EXTRAS DE CARTE FUNCIARĂ
PENTRU INFORMARE

Carte Funciară Nr. 31328 Fulga

A. Partea I. Descrierea imobilului

TEREN Extravilan

Adresa: Jud. Prahova, UAT Fulga

Nr. Crt	Nr. cadastral Nr. topografic	Suprafaţa* (mp)	Observaţii / Referinţe
A1	31328	1.200	Teren neimprejmuit;

B. Partea II. Proprietari şi acte

Înscrieri privitoare la dreptul de proprietate şi alte drepturi reale		Referinţe
131683 / 01/08/2025		
Registrul Cadastral al Imobilelor (UAT Fulga); Act Normativ lg.7/1996 emis de Parlamentul Romaniei;		
B1	Se infiinteaza cartea funciara a imobilului 31328 ca urmare a finalizarii inregistrarii sistematice. Imobilul se gaseste in registrul cadastral al imobilelor sub numarul 8640.	A1
Act Administrativ nr. 79111, din 07/01/1999 emis de CJSDPAT PRAHOVA (TITLU DE PROPRIETATE;);		
B2	Intabulare, drept de PROPRIETATE, dobandit prin Reconstituire, cota actuala 1/1	A1
	1) **PUTINĂ ION**	

C. Partea III. SARCINI .

Inscrieri privind dezmembrămintele dreptului de proprietate, drepturi reale de garanţie şi sarcini	Referinţe
NU SUNT	

Anexa Nr. 1 La Partea I

Teren

Nr cadastral	Suprafaţa (mp)*	Observaţii / Referinţe
31328	1.200	

* Suprafaţa este determinată in planul de proiecţie Stereo 70.

DETALII LINIARE IMOBIL



Date referitoare la teren

Nr Crt	Categorie folosinţă	Intra vilan	Suprafaţa (mp)	Tarla	Parcelă	Nr. topo	Observaţii / Referinţe
1	arabil	NU	1.200	36	512/78	-	

Lungime Segmente
1) Valorile lungimilor segmentelor sunt obţinute din proiecţie în plan.

Punct început	X / Y	Punct sfârşit	X / Y	Lungime segment (** (m)
1	616.408,772 381.952,804	2	616.406,85 381.952,308	1.985
2	616.406,85 381.952,308	3	616.421,059 381.331,575	620.896
3	616.421,059 381.331,575	4	616.422,981 381.332,077	1.986
4	616.422,981 381.332,077	1	616.408,772 381.952,804	620.89

**** Lungimile segmentelor sunt determinate în planul de proiecţie Stereo 70 şi sunt rotunjite la 1 milimetru.**
***** Distanţa dintre puncte este formată din segmente cumulate ce sunt mai mici decât valoarea 1 milimetru.**

Extrasul de carte funciară generat prin sistemul informatic integrat al ANCPI conține informațiile din cartea funciară active la data generării. Acesta este valabil în condițiile prevăzute de art. 7 din Legea nr. 455/2001, coroborat cu art. 3 din O.U.G. nr. 41/2016, exclusiv în mediul electronic, pentru activități și procese administrative prevăzute de legislația în vigoare. Valabilitatea poate fi extinsă și în forma fizică a documentului, fără semnătură olografă, cu acceptul expres sau procedural al instituției publice ori entității care a solicitat prezentarea acestui extras.
Verificarea corectitudinii și realității informațiilor conținute de document se poate face la adresa **www.ancpi.ro/verificare**, folosind codul de verificare online disponibil în antet. Codul de verificare este valabil 30 de zile calendaristice de la momentul generării documentului.

Data și ora generării,
04/08/2025, 13:08

Acest document se eliberează gratuit pentru proprietarii imobilelor. Pentru alți solicitanți, costul extrasului este de 25 de lei la ghișeu, respectiv 20 de lei dacă este obținut online prin platforma http://epay.ancpi.ro

Oficiul de Cadastru şi Publicitate Imobiliară PRAHOVA
Biroul de Cadastru şi Publicitate Imobiliară Ploieşti

PLOIESTI, Str. Unirii nr. 2, Cod postal 100043, Tel: (0244) 51 95 69, Fax: (0244) 59 22 95

Nr.cerere	**131682**
Ziua	**01**
Luna	**08**
Anul	**2025**

Extras de Plan Cadastral de Carte Funciară pentru Imobil număr cadastral 31327 / UAT Fulga

TEREN Extravilan
Adresa: Jud. Prahova, UAT Fulga

Comuna/Oraş/Municipiu: Fulga

Nr. cadastral	Suprafaţa măsurată	Observaţii / Referinţe
31327	1400	

* Suprafaţa este determinată in planul de proiecţie Stereo 70.

DETALII LINIARE IMOBIL



Incadrare in zonă
scara 1:5000



Date referitoare la teren

Crt	Categoria de folosință	Intra vilan	Suprafaţa (mp)	Tarla	Parcelă	Observaţii / Referinţe
1	arabil	NU	1.400	36	512/77	
	TOTAL:		**1.400**			

Date referitoare la construcţii

Crt	Numar	Destinaţie construcţie	Supraf. (mp)	Situaţie juridică	Observaţii / Referinţe
Imobilul nu are in componență construcții					

Lungime Segmente
1) Valorile lungimilor segmentelor sunt obţinute din proiecţie în plan.

Punct început	X / Y	Punct sfârşit	X / Y	Lungime segment (** (m)
1	616.421,059 381.331,575	2	616.406,85 381.952,308	620.896
2	616.406,85 381.952,308	3	616.404,606 381.951,728	2.318
3	616.404,606 381.951,728	4	616.418,795 381.331,893	619.997
4	616.418,795 381.331,893	5	616.420,96 381.331,549	2.192
5	616.420,96 381.331,549	1	616.421,059 381.331,575	0.102

**** Lungimile segmentelor sunt determinate în planul de proiecţie Stereo 70 şi sunt rotunjite la 1 milimetru.**
***** Distanţa dintre puncte este formată din segmente cumulate ce sunt mai mici decât valoarea 1 milimetru.**

Certific că informațiile din prezentul extras sunt conforme cu datele din planul cadastral de carte funciară al OCPI PRAHOVA la data: 04-08-2025
Situația prezentată poate face obiectul unor modificări ulterioare, in condițiile Legii cadastrului și publicității imobiliare nr. 7/1996, republicată.

Consilier/Inspector de specialitate,

Ancuța-Elena Constantin

Oficiul de Cadastru şi Publicitate Imobiliară PRAHOVA
Biroul de Cadastru şi Publicitate Imobiliară Ploieşti

Nr. cerere	131682
Ziua	01
Luna	08
Anul	2025

Cod verificare
100192386111

EXTRAS DE CARTE FUNCIARĂ
PENTRU INFORMARE

Carte Funciară Nr. 31327 Fulga

A. Partea I. Descrierea imobilului

TEREN Extravilan

Adresa: Jud. Prahova, UAT Fulga

Nr. Crt	Nr. cadastral Nr. topografic	Suprafaţa* (mp)	Observaţii / Referinţe
A1	31327	1.400	Teren neimprejmuit;

B. Partea II. Proprietari şi acte

Înscrieri privitoare la dreptul de proprietate şi alte drepturi reale		Referinţe
131682 / 01/08/2025		
Registrul Cadastral al Imobilelor (UAT Fulga); Act Normativ lg.7/1996 emis de Parlamentul Romaniei;		
B1	Se infiinteaza cartea funciara a imobilului 31327 ca urmare a finalizarii inregistrarii sistematice. Imobilul se gaseste in registrul cadastral al imobilelor sub numarul 8639.	A1
Act Administrativ nr. 82684, din 16/07/1999 emis de CJSDPAT PRAHOVA (TITLU DE PROPRIETATE;);		
B2	Intabulare, drept de PROPRIETATE, dobandit prin Reconstituire, cota actuala 1/1	A1
	1) **GHEORGHE ANICA** 2) **DRAGOMIR GHERGHINA**	

C. Partea III. SARCINI .

Inscrieri privind dezmembrămintele dreptului de proprietate, drepturi reale de garanţie şi sarcini	Referinţe
NU SUNT	

Anexa Nr. 1 La Partea I

Teren

Nr cadastral	Suprafaţa (mp)*	Observaţii / Referinţe
31327	1.400	

* Suprafaţa este determinată in planul de proiecţie Stereo 70.

DETALII LINIARE IMOBIL



Date referitoare la teren

Nr Crt	Categorie folosinţă	Intra vilan	Suprafaţa (mp)	Tarla	Parcelă	Nr. topo	Observaţii / Referinţe
1	arabil	NU	1.400	36	512/77	-	

Lungime Segmente
1) Valorile lungimilor segmentelor sunt obţinute din proiecţie în plan.

Punct început	X / Y	Punct sfârşit	X / Y	Lungime segment (** (m)
1	616.421,059 381.331,575	2	616.406,85 381.952,308	620.896
2	616.406,85 381.952,308	3	616.404,606 381.951,728	2.318
3	616.404,606 381.951,728	4	616.418,795 381.331,893	619.997
4	616.418,795 381.331,893	5	616.420,96 381.331,549	2.192

Punct început	X / Y	Punct sfârşit	X / Y	Lungime segment (** (m)
5	616.420,96 381.331,549	1	616.421,059 381.331,575	0.102

**** Lungimile segmentelor sunt determinate în planul de proiecţie Stereo 70 şi sunt rotunjite la 1 milimetru.**
***** Distanţa dintre puncte este formată din segmente cumulate ce sunt mai mici decât valoarea 1 milimetru.**

Extrasul de carte funciară generat prin sistemul informatic integrat al ANCPI conține informațiile din cartea funciară active la data generării. Acesta este valabil în condițiile prevăzute de art. 7 din Legea nr. 455/2001, coroborat cu art. 3 din O.U.G. nr. 41/2016, exclusiv în mediul electronic, pentru activități și procese administrative prevăzute de legislația în vigoare. Valabilitatea poate fi extinsă și în forma fizică a documentului, fără semnătură olografă, cu acceptul expres sau procedural al instituției publice ori entității care a solicitat prezentarea acestui extras.
Verificarea corectitudinii și realității informațiilor conținute de document se poate face la adresa **www.ancpi.ro/verificare**, folosind codul de verificare online disponibil în antet. Codul de verificare este valabil 30 de zile calendaristice de la momentul generării documentului.

Data și ora generării,
04/08/2025, 13:08

Acest document se eliberează gratuit pentru proprietarii imobilelor. Pentru alți solicitanți, costul extrasului este de 25 de lei la ghișeu, respectiv 20 de lei dacă este obținut online prin platforma http://epay.ancpi.ro

Oficiul de Cadastru şi Publicitate Imobiliară PRAHOVA
Biroul de Cadastru şi Publicitate Imobiliară Ploieşti

PLOIESTI, Str. Unirii nr. 2, Cod postal 100043, Tel: (0244) 51 95 69, Fax: (0244) 59 22 95

Nr.cerere	**131681**
Ziua	**01**
Luna	**08**
Anul	**2025**

Extras de Plan Cadastral de Carte Funciară pentru Imobil număr cadastral 31326 / UAT Fulga

TEREN Extravilan
Adresa: Jud. Prahova, UAT Fulga

Comuna/Oraş/Municipiu: Fulga

Nr. cadastral	Suprafaţa măsurată	Observaţii / Referinţe
31326	1300	

* Suprafaţa este determinată in planul de proiecţie Stereo 70.

DETALII LINIARE IMOBIL



Incadrare in zonă
scara 1:5000



Date referitoare la teren

Crt	Categoria de folosință	Intra vilan	Suprafaţa (mp)	Tarla	Parcelă	Observaţii / Referinţe
1	arabil	NU	1.300	36	512/76	
	TOTAL:		**1.300**			

Date referitoare la construcţii

Crt	Numar	Destinaţie construcţie	Supraf. (mp)	Situaţie juridică	Observaţii / Referinţe
Imobilul nu are in componență construcții					

Lungime Segmente
1) Valorile lungimilor segmentelor sunt obţinute din proiecţie în plan.

Punct început	X / Y	Punct sfârşit	X / Y	Lungime segment (** (m)
1	616.404,606 381.951,728	2	616.402,52 381.951,189	2.155
2	616.402,52 381.951,189	3	616.416,688 381.332,228	619.123
3	616.416,688 381.332,228	4	616.418,795 381.331,893	2.133
4	616.418,795 381.331,893	1	616.404,606 381.951,728	619.997

**** Lungimile segmentelor sunt determinate în planul de proiecţie Stereo 70 şi sunt rotunjite la 1 milimetru.**
***** Distanţa dintre puncte este formată din segmente cumulate ce sunt mai mici decât valoarea 1 milimetru.**

Certific că informațiile din prezentul extras sunt conforme cu datele din planul cadastral de carte funciară al OCPI PRAHOVA la data: 04-08-2025
Situația prezentată poate face obiectul unor modificări ulterioare, in condițiile Legii cadastrului și publicității imobiliare nr. 7/1996, republicată.

Consilier/Inspector de specialitate,

Ancuța-Elena Constantin

Oficiul de Cadastru şi Publicitate Imobiliară PRAHOVA
Biroul de Cadastru şi Publicitate Imobiliară Ploieşti

Nr. cerere	131681
Ziua	01
Luna	08
Anul	2025

Cod verificare
100192386110

EXTRAS DE CARTE FUNCIARĂ
PENTRU INFORMARE

Carte Funciară Nr. 31326 Fulga

A. Partea I. Descrierea imobilului

TEREN Extravilan

Adresa: Jud. Prahova, UAT Fulga

Nr. Crt	Nr. cadastral Nr. topografic	Suprafaţa* (mp)	Observaţii / Referinţe
A1	31326	1.300	Teren neimprejmuit;

B. Partea II. Proprietari şi acte

Înscrieri privitoare la dreptul de proprietate şi alte drepturi reale		Referinţe
131681 / 01/08/2025		
Registrul Cadastral al Imobilelor (UAT Fulga); Act Normativ lg.7/1996 emis de Parlamentul Romaniei;		
B1	Se infiinteaza cartea funciara a imobilului 31326 ca urmare a finalizarii inregistrarii sistematice. Imobilul se gaseste in registrul cadastral al imobilelor sub numarul 8638.	A1
Act Administrativ nr. 78205, din 08/09/1998 emis de CJSDPAT PRAHOVA (TITLU DE PROPRIETATE;);		
B2	Intabulare, drept de PROPRIETATE, dobandit prin Reconstituire, cota actuala 1/1	A1
	1) **DRAGOMIR IORDACHE**	

C. Partea III. SARCINI .

Inscrieri privind dezmembrămintele dreptului de proprietate, drepturi reale de garanţie şi sarcini	Referinţe
NU SUNT	

Anexa Nr. 1 La Partea I

Teren

Nr cadastral	Suprafaţa (mp)*	Observaţii / Referinţe
31326	1.300	

* Suprafaţa este determinată in planul de proiecţie Stereo 70.

DETALII LINIARE IMOBIL



Date referitoare la teren

Nr Crt	Categorie folosinţă	Intra vilan	Suprafaţa (mp)	Tarla	Parcelă	Nr. topo	Observaţii / Referinţe
1	arabil	NU	1.300	36	512/76	-	

Lungime Segmente
1) Valorile lungimilor segmentelor sunt obţinute din proiecţie în plan.

Punct început	X / Y	Punct sfârşit	X / Y	Lungime segment (** (m)
1	616.404,606 381.951,728	2	616.402,52 381.951,189	2.155
2	616.402,52 381.951,189	3	616.416,688 381.332,228	619.123
3	616.416,688 381.332,228	4	616.418,795 381.331,893	2.133
4	616.418,795 381.331,893	1	616.404,606 381.951,728	619.997

**** Lungimile segmentelor sunt determinate în planul de proiecţie Stereo 70 şi sunt rotunjite la 1 milimetru.**
***** Distanţa dintre puncte este formată din segmente cumulate ce sunt mai mici decât valoarea 1 milimetru.**

Extrasul de carte funciară generat prin sistemul informatic integrat al ANCPI conține informațiile din cartea funciară active la data generării. Acesta este valabil în condițiile prevăzute de art. 7 din Legea nr. 455/2001, coroborat cu art. 3 din O.U.G. nr. 41/2016, exclusiv în mediul electronic, pentru activități și procese administrative prevăzute de legislația în vigoare. Valabilitatea poate fi extinsă și în forma fizică a documentului, fără semnătură olografă, cu acceptul expres sau procedural al instituției publice ori entității care a solicitat prezentarea acestui extras.
Verificarea corectitudinii și realității informațiilor conținute de document se poate face la adresa **www.ancpi.ro/verificare**, folosind codul de verificare online disponibil în antet. Codul de verificare este valabil 30 de zile calendaristice de la momentul generării documentului.

Data și ora generării,
04/08/2025, 13:08

Acest document se eliberează gratuit pentru proprietarii imobilelor. Pentru alți solicitanți, costul extrasului este de 25 de lei la ghișeu, respectiv 20 de lei dacă este obținut online prin platforma http://epay.ancpi.ro

Oficiul de Cadastru şi Publicitate Imobiliară PRAHOVA
Biroul de Cadastru şi Publicitate Imobiliară Ploieşti

PLOIESTI, Str. Unirii nr. 2, Cod postal 100043, Tel: (0244) 51 95 69, Fax: (0244) 59 22 95

Nr.cerere	**131680**
Ziua	**01**
Luna	**08**
Anul	**2025**

Extras de Plan Cadastral de Carte Funciară pentru Imobil număr cadastral 31325 / UAT Fulga

TEREN Extravilan
Adresa: Jud. Prahova, UAT Fulga

Comuna/Oraş/Municipiu: Fulga

Nr. cadastral	Suprafaţa măsurată	Observaţii / Referinţe
31325	1500	imobil inscris in CF sporadic 21002;

* Suprafaţa este determinată in planul de proiecţie Stereo 70.

DETALII LINIARE IMOBIL



Incadrare in zonă
scara 1:5000



Date referitoare la teren

Crt	Categoria de folosință	Intra vilan	Suprafaţa (mp)	Tarla	Parcelă	Observaţii / Referinţe
1	arabil	NU	1.500	36	512/75	
	TOTAL:		**1.500**			

Date referitoare la construcţii

Crt	Numar	Destinaţie construcţie	Supraf. (mp)	Situaţie juridică	Observaţii / Referinţe
Imobilul nu are in componență construcții					

Lungime Segmente
1) Valorile lungimilor segmentelor sunt obţinute din proiecţie în plan.

Punct început	X / Y	Punct sfârşit	X / Y	Lungime segment (** (m)
1	616.416,688 381.332,228	2	616.402,52 381.951,189	619.123
2	616.402,52 381.951,189	3	616.400,109 381.950,567	2.49
3	616.400,109 381.950,567	4	616.414,254 381.332,614	618.115
4	616.414,254 381.332,614	1	616.416,688 381.332,228	2.464

**** Lungimile segmentelor sunt determinate în planul de proiecţie Stereo 70 şi sunt rotunjite la 1 milimetru.**
***** Distanţa dintre puncte este formată din segmente cumulate ce sunt mai mici decât valoarea 1 milimetru.**

Certific că informațiile din prezentul extras sunt conforme cu datele din planul cadastral de carte funciară al OCPI PRAHOVA la data: 04-08-2025
Situația prezentată poate face obiectul unor modificări ulterioare, in condițiile Legii cadastrului și publicității imobiliare nr. 7/1996, republicată.

Consilier/Inspector de specialitate,

Ancuța-Elena Constantin

Oficiul de Cadastru şi Publicitate Imobiliară PRAHOVA
Biroul de Cadastru şi Publicitate Imobiliară Ploieşti

Nr. cerere	131680
Ziua	01
Luna	08
Anul	2025

Cod verificare
100192386109

EXTRAS DE CARTE FUNCIARĂ
PENTRU INFORMARE

Carte Funciară Nr. 31325 Fulga

A. Partea I. Descrierea imobilului

TEREN Extravilan

Adresa: Jud. Prahova, UAT Fulga

Nr. Crt	Nr. cadastral Nr. topografic	Suprafaţa* (mp)	Observaţii / Referinţe
A1	31325	1.500	Teren neimprejmuit; imobil inscris in CF sporadic 21002;

B. Partea II. Proprietari şi acte

Înscrieri privitoare la dreptul de proprietate şi alte drepturi reale		Referinţe
131680 / 01/08/2025		
Registrul Cadastral al Imobilelor (UAT Fulga); Act Normativ lg.7/1996 emis de Parlamentul Romaniei;		
B1	Se infiinteaza cartea funciara a imobilului 31325 ca urmare a finalizarii inregistrarii sistematice. Imobilul se gaseste in registrul cadastral al imobilelor sub numarul 8637.	A1
Act Notarial nr. 2766, din 22/12/2014 emis de NP IONITA ARISTITA ADINA;		
B2	Intabulare, drept de PROPRIETATEcumparare, dobandit prin Conventie, cota actuala 1/1	A1
	1) **AFILIU TRANS S.R.L.**	
Act Notarial nr. 1350, din 04/07/2018 emis de NP Jalba Norica;		
B3	se noteaza interdictiile de dezmembrare ,alipire ,demolare , restructurare ,amenajare ,grevare ,inchiriere ,instrainare si construire	A1
	1) **UNICREDIT BANK SA**	

C. Partea III. SARCINI

Înscrieri privind dezmembrămintele dreptului de proprietate, drepturi reale de garanţie şi sarcini		Referinţe
131680 / 01/08/2025		
Act Notarial nr. 1350, din 04/07/2018 emis de NP Jalba Norica;		
C1	Intabulare, drept de IPOTECA, Valoare:7500000 LEIplus celelalte obligatii de plata aferente creditului	A1
	1) **UNICREDIT BANK SA**	
C2	Intabulare, drept de IPOTECA, Valoare:7500000 LEImobiliara asupra tuturor chiriilor sau arenzilor prezente si viitoare produse de Imobil, precum si asupra indemnizatiilor platite in temeiul contractelor de garantare/asigurare cu privire la plata acestor chirii sau arenzi	A1
	1) **UNICREDIT BANK SA**	

Anexa Nr. 1 La Partea I

Teren

Nr cadastral	Suprafaţa (mp)*	Observaţii / Referinţe
31325	1.500	imobil inscris in CF sporadic 21002;

* Suprafaţa este determinată in planul de proiecţie Stereo 70.

DETALII LINIARE IMOBIL



Date referitoare la teren

Nr Crt	Categorie folosinţă	Intra vilan	Suprafaţa (mp)	Tarla	Parcelă	Nr. topo	Observaţii / Referinţe
1	arabil	NU	1.500	36	512/75	-	

Lungime Segmente
1) Valorile lungimilor segmentelor sunt obţinute din proiecţie în plan.

Punct început	X / Y	Punct sfârşit	X / Y	Lungime segment (** (m)
1	616.416,688 381.332,228	2	616.402,52 381.951,189	619.123
2	616.402,52 381.951,189	3	616.400,109 381.950,567	2.49
3	616.400,109 381.950,567	4	616.414,254 381.332,614	618.115
4	616.414,254 381.332,614	1	616.416,688 381.332,228	2.464

**** Lungimile segmentelor sunt determinate în planul de proiecţie Stereo 70 şi sunt rotunjite la 1 milimetru.**
***** Distanţa dintre puncte este formată din segmente cumulate ce sunt mai mici decât valoarea 1 milimetru.**

Extrasul de carte funciară generat prin sistemul informatic integrat al ANCPI conține informațiile din cartea funciară active la data generării. Acesta este valabil în condițiile prevăzute de art. 7 din Legea nr. 455/2001, coroborat cu art. 3 din O.U.G. nr. 41/2016, exclusiv în mediul electronic, pentru activități și procese administrative prevăzute de legislația în vigoare. Valabilitatea poate fi extinsă și în forma fizică a documentului, fără semnătură olografă, cu acceptul expres sau procedural al instituției publice ori entității care a solicitat prezentarea acestui extras.
Verificarea corectitudinii și realității informațiilor conținute de document se poate face la adresa **www.ancpi.ro/verificare**, folosind codul de verificare online disponibil în antet. Codul de verificare este valabil 30 de zile calendaristice de la momentul generării documentului.

Data și ora generării,
04/08/2025, 13:09

Acest document se eliberează gratuit pentru proprietarii imobilelor. Pentru alți solicitanți, costul extrasului este de 25 de lei la ghișeu, respectiv 20 de lei dacă este obținut online prin platforma http://epay.ancpi.ro

Oficiul de Cadastru şi Publicitate Imobiliară PRAHOVA
Biroul de Cadastru şi Publicitate Imobiliară Ploiești

PLOIESTI, Str. Unirii nr. 2, Cod postal 100043, Tel: (0244) 51 95 69, Fax: (0244) 59 22 95

Nr.cerere	**131679**
Ziua	**01**
Luna	**08**
Anul	**2025**

Extras de Plan Cadastral de Carte Funciară pentru Imobil număr cadastral 31324 / UAT Fulga

TEREN Extravilan
Adresa: Jud. Prahova, UAT Fulga

Comuna/Oraş/Municipiu: Fulga

Nr. cadastral	Suprafața măsurată	Observaţii / Referinţe
31324	1100	

* Suprafaţa este determinată in planul de proiecţie Stereo 70.

DETALII LINIARE IMOBIL



Incadrare in zonă
scara 1:5000



Date referitoare la teren

Crt	Categoria de folosință	Intra vilan	Suprafaţa (mp)	Tarla	Parcelă	Observaţii / Referinţe
1	arabil	NU	1.100	36	512/74	
	TOTAL:		**1.100**			

Date referitoare la construcţii

Crt	Numar	Destinaţie construcţie	Supraf. (mp)	Situaţie juridică	Observaţii / Referinţe
Imobilul nu are in componență construcții					

Lungime Segmente
1) Valorile lungimilor segmentelor sunt obţinute din proiecţie în plan.

Punct început	X / Y	Punct sfârşit	X / Y	Lungime segment (** (m)
1	616.414,254 381.332,614	2	616.400,109 381.950,567	618.115
2	616.400,109 381.950,567	3	616.398,338 381.950,109	1.829
3	616.398,338 381.950,109	4	616.412,466 381.332,898	617.373
4	616.412,466 381.332,898	1	616.414,254 381.332,614	1.81

**** Lungimile segmentelor sunt determinate în planul de proiecţie Stereo 70 şi sunt rotunjite la 1 milimetru.**
***** Distanţa dintre puncte este formată din segmente cumulate ce sunt mai mici decât valoarea 1 milimetru.**

Certific că informațiile din prezentul extras sunt conforme cu datele din planul cadastral de carte funciară al OCPI PRAHOVA la data: 04-08-2025
Situația prezentată poate face obiectul unor modificări ulterioare, in condițiile Legii cadastrului și publicității imobiliare nr. 7/1996, republicată.

Consilier/Inspector de specialitate,

Ancuța-Elena Constantin

Oficiul de Cadastru şi Publicitate Imobiliară PRAHOVA
Biroul de Cadastru şi Publicitate Imobiliară Ploieşti

Nr. cerere	131679
Ziua	01
Luna	08
Anul	2025

Cod verificare
100192386108

EXTRAS DE CARTE FUNCIARĂ
PENTRU INFORMARE

Carte Funciară Nr. 31324 Fulga

A. Partea I. Descrierea imobilului

TEREN Extravilan

Adresa: Jud. Prahova, UAT Fulga

Nr. Crt	Nr. cadastral Nr. topografic	Suprafaţa* (mp)	Observaţii / Referinţe
A1	31324	1.100	Teren neimprejmuit;

B. Partea II. Proprietari şi acte

Înscrieri privitoare la dreptul de proprietate şi alte drepturi reale		Referinţe
131679 / 01/08/2025		
Registrul Cadastral al Imobilelor (UAT Fulga); Act Normativ lg.7/1996 emis de Parlamentul Romaniei;		
B1	Se infiinteaza cartea funciara a imobilului 31324 ca urmare a finalizarii inregistrarii sistematice. Imobilul se gaseste in registrul cadastral al imobilelor sub numarul 8636.	A1
Act Administrativ nr. 203042, din 02/06/2008 emis de CJSDPAT PRAHOVA (TITLU DE PROPRIETATE;);		
B2	Intabulare, drept de PROPRIETATE, dobandit prin Reconstituire, cota actuala 1/1	A1
	1) **RADU GHEORGHE**	

C. Partea III. SARCINI .

Inscrieri privind dezmembrămintele dreptului de proprietate, drepturi reale de garanţie şi sarcini	Referinţe
NU SUNT	

Anexa Nr. 1 La Partea I

Teren

Nr cadastral	Suprafaţa (mp)*	Observaţii / Referinţe
31324	1.100	

* Suprafaţa este determinată in planul de proiecţie Stereo 70.

DETALII LINIARE IMOBIL



Date referitoare la teren

Nr Crt	Categorie folosinţă	Intra vilan	Suprafaţa (mp)	Tarla	Parcelă	Nr. topo	Observaţii / Referinţe
1	arabil	NU	1.100	36	512/74	-	

Lungime Segmente
1) Valorile lungimilor segmentelor sunt obţinute din proiecţie în plan.

Punct început	X / Y	Punct sfârşit	X / Y	Lungime segment (** (m)
1	616.414,254 381.332,614	2	616.400,109 381.950,567	618.115
2	616.400,109 381.950,567	3	616.398,338 381.950,109	1.829
3	616.398,338 381.950,109	4	616.412,466 381.332,898	617.373
4	616.412,466 381.332,898	1	616.414,254 381.332,614	1.81

**** Lungimile segmentelor sunt determinate în planul de proiecţie Stereo 70 şi sunt rotunjite la 1 milimetru.**
***** Distanţa dintre puncte este formată din segmente cumulate ce sunt mai mici decât valoarea 1 milimetru.**

Extrasul de carte funciară generat prin sistemul informatic integrat al ANCPI conține informațiile din cartea funciară active la data generării. Acesta este valabil în condițiile prevăzute de art. 7 din Legea nr. 455/2001, coroborat cu art. 3 din O.U.G. nr. 41/2016, exclusiv în mediul electronic, pentru activități și procese administrative prevăzute de legislația în vigoare. Valabilitatea poate fi extinsă și în forma fizică a documentului, fără semnătură olografă, cu acceptul expres sau procedural al instituției publice ori entității care a solicitat prezentarea acestui extras.
Verificarea corectitudinii și realității informațiilor conținute de document se poate face la adresa **www.ancpi.ro/verificare**, folosind codul de verificare online disponibil în antet. Codul de verificare este valabil 30 de zile calendaristice de la momentul generării documentului.

Data și ora generării,
04/08/2025, 13:09

Acest document se eliberează gratuit pentru proprietarii imobilelor. Pentru alți solicitanți, costul extrasului este de 25 de lei la ghișeu, respectiv 20 de lei dacă este obținut online prin platforma http://epay.ancpi.ro

ANCPI
AGENȚIA NAȚIONALĂ DE CADASTRU ȘI PUBLICITATE IMOBILIARĂ

Oficiul de Cadastru şi Publicitate Imobiliară PRAHOVA
Biroul de Cadastru şi Publicitate Imobiliară Ploiești

PLOIESTI, Str. Unirii nr. 2, Cod postal 100043, Tel: (0244) 51 95 69, Fax: (0244) 59 22 95

Nr.cerere	**131678**
Ziua	**01**
Luna	**08**
Anul	**2025**

Extras de Plan Cadastral de Carte Funciară pentru Imobil număr cadastral 31323 / UAT Fulga

TEREN Extravilan
Adresa: Jud. Prahova, UAT Fulga

Comuna/Oraş/Municipiu: Fulga

Nr. cadastral	Suprafața măsurată	Observaţii / Referinţe
31323	1200	

* Suprafaţa este determinată in planul de proiecţie Stereo 70.

DETALII LINIARE IMOBIL



Incadrare in zonă
scara 1:5000



Date referitoare la teren

Crt	Categoria de folosință	Intra vilan	Suprafaţa (mp)	Tarla	Parcelă	Observaţii / Referinţe
1	arabil	NU	1.200	36	512/73	
	TOTAL:		**1.200**			

Date referitoare la construcţii

Crt	Numar	Destinaţie construcţie	Supraf. (mp)	Situaţie juridică	Observaţii / Referinţe
Imobilul nu are in componență construcții					

Lungime Segmente
1) Valorile lungimilor segmentelor sunt obţinute din proiecţie în plan.

Punct început	X / Y	Punct sfârşit	X / Y	Lungime segment (** (m)
1	616.412,466 381.332,898	2	616.398,338 381.950,109	617.373
2	616.398,338 381.950,109	3	616.396,404 381.949,61	1.997
3	616.396,404 381.949,61	4	616.410,514 381.333,208	616.563
4	616.410,514 381.333,208	1	616.412,466 381.332,898	1.976

**** Lungimile segmentelor sunt determinate în planul de proiecţie Stereo 70 şi sunt rotunjite la 1 milimetru.**
***** Distanţa dintre puncte este formată din segmente cumulate ce sunt mai mici decât valoarea 1 milimetru.**

Certific că informațiile din prezentul extras sunt conforme cu datele din planul cadastral de carte funciară al OCPI PRAHOVA la data: 04-08-2025
Situația prezentată poate face obiectul unor modificări ulterioare, in condițiile Legii cadastrului și publicității imobiliare nr. 7/1996, republicată.

Consilier/Inspector de specialitate,

Ancuța-Elena Constantin

Oficiul de Cadastru şi Publicitate Imobiliară PRAHOVA
Biroul de Cadastru şi Publicitate Imobiliară Ploieşti

Nr. cerere	131678
Ziua	01
Luna	08
Anul	2025

Cod verificare
100192386106

EXTRAS DE CARTE FUNCIARĂ
PENTRU INFORMARE

Carte Funciară Nr. 31323 Fulga

A. Partea I. Descrierea imobilului

TEREN Extravilan

Adresa: Jud. Prahova, UAT Fulga

Nr. Crt	Nr. cadastral Nr. topografic	Suprafaţa* (mp)	Observaţii / Referinţe
A1	31323	1.200	Teren neimprejmuit;

B. Partea II. Proprietari şi acte

Înscrieri privitoare la dreptul de proprietate şi alte drepturi reale		Referinţe
131678 / 01/08/2025		
Registrul Cadastral al Imobilelor (UAT Fulga); Act Normativ lg.7/1996 emis de Parlamentul Romaniei;		
B1	Se infiinteaza cartea funciara a imobilului 31323 ca urmare a finalizarii inregistrarii sistematice. Imobilul se gaseste in registrul cadastral al imobilelor sub numarul 8635.	A1
Act Administrativ nr. 203046, din 02/06/2008 emis de CJSDPAT PRAHOVA (TITLU DE PROPRIETATE;);		
B2	Intabulare, drept de PROPRIETATE, dobandit prin Reconstituire, cota actuala 1/1	A1
	1) **RADU CONSTANTIN**	

C. Partea III. SARCINI .

Inscrieri privind dezmembrămintele dreptului de proprietate, drepturi reale de garanţie şi sarcini	Referinţe
NU SUNT	

Anexa Nr. 1 La Partea I

Teren

Nr cadastral	Suprafaţa (mp)*	Observaţii / Referinţe
31323	1.200	

* Suprafaţa este determinată in planul de proiecţie Stereo 70.

DETALII LINIARE IMOBIL



Date referitoare la teren

Nr Crt	Categorie folosinţă	Intra vilan	Suprafaţa (mp)	Tarla	Parcelă	Nr. topo	Observaţii / Referinţe
1	arabil	NU	1.200	36	512/73	-	

Lungime Segmente
1) Valorile lungimilor segmentelor sunt obţinute din proiecţie în plan.

Punct început	X / Y	Punct sfârşit	X / Y	Lungime segment (** (m)
1	616.412,466 381.332,898	2	616.398,338 381.950,109	617.373
2	616.398,338 381.950,109	3	616.396,404 381.949,61	1.997
3	616.396,404 381.949,61	4	616.410,514 381.333,208	616.563
4	616.410,514 381.333,208	1	616.412,466 381.332,898	1.976

**** Lungimile segmentelor sunt determinate în planul de proiecţie Stereo 70 şi sunt rotunjite la 1 milimetru.**
***** Distanţa dintre puncte este formată din segmente cumulate ce sunt mai mici decât valoarea 1 milimetru.**

Extrasul de carte funciară generat prin sistemul informatic integrat al ANCPI conține informațiile din cartea funciară active la data generării. Acesta este valabil în condițiile prevăzute de art. 7 din Legea nr. 455/2001, coroborat cu art. 3 din O.U.G. nr. 41/2016, exclusiv în mediul electronic, pentru activități și procese administrative prevăzute de legislația în vigoare. Valabilitatea poate fi extinsă și în forma fizică a documentului, fără semnătură olografă, cu acceptul expres sau procedural al instituției publice ori entității care a solicitat prezentarea acestui extras.
Verificarea corectitudinii și realității informațiilor conținute de document se poate face la adresa **www.ancpi.ro/verificare**, folosind codul de verificare online disponibil în antet. Codul de verificare este valabil 30 de zile calendaristice de la momentul generării documentului.

Data și ora generării,
04/08/2025, 13:09

Acest document se eliberează gratuit pentru proprietarii imobilelor. Pentru alți solicitanți, costul extrasului este de 25 de lei la ghișeu, respectiv 20 de lei dacă este obținut online prin platforma http://epay.ancpi.ro

Oficiul de Cadastru şi Publicitate Imobiliară PRAHOVA
Biroul de Cadastru şi Publicitate Imobiliară Ploieşti

PLOIESTI, Str. Unirii nr. 2, Cod postal 100043, Tel: (0244) 51 95 69, Fax: (0244) 59 22 95

Nr.cerere	**131677**
Ziua	**01**
Luna	**08**
Anul	**2025**

Extras de Plan Cadastral de Carte Funciară pentru Imobil număr cadastral 31322 / UAT Fulga

TEREN Extravilan
Adresa: Jud. Prahova, UAT Fulga

Comuna/Oraş/Municipiu: Fulga

Nr. cadastral	Suprafaţa măsurată	Observaţii / Referinţe
31322	1200	

* Suprafaţa este determinată in planul de proiecţie Stereo 70.

DETALII LINIARE IMOBIL



Incadrare in zonă
scara 1:5000



Date referitoare la teren

Crt	Categoria de folosință	Intra vilan	Suprafaţa (mp)	Tarla	Parcelă	Observaţii / Referinţe
1	arabil	NU	1.200	36	512/72	
	TOTAL:		**1.200**			

Date referitoare la construcţii

Crt	Numar	Destinaţie construcţie	Supraf. (mp)	Situaţie juridică	Observaţii / Referinţe
Imobilul nu are in componență construcții					

Lungime Segmente
1) Valorile lungimilor segmentelor sunt obţinute din proiecţie în plan.

Punct început	X / Y	Punct sfârşit	X / Y	Lungime segment (** (m)
1	616.410,514 381.333,208	2	616.396,404 381.949,61	616.563
2	616.396,404 381.949,61	3	616.394,467 381.949,11	2.0
3	616.394,467 381.949,11	4	616.408,559 381.333,518	615.753
4	616.408,559 381.333,518	1	616.410,514 381.333,208	1.979

**** Lungimile segmentelor sunt determinate în planul de proiecţie Stereo 70 şi sunt rotunjite la 1 milimetru.**
***** Distanţa dintre puncte este formată din segmente cumulate ce sunt mai mici decât valoarea 1 milimetru.**

Certific că informațiile din prezentul extras sunt conforme cu datele din planul cadastral de carte funciară al OCPI PRAHOVA la data: 04-08-2025
Situația prezentată poate face obiectul unor modificări ulterioare, in condițiile Legii cadastrului și publicității imobiliare nr. 7/1996, republicată.

Consilier/Inspector de specialitate,

Ancuța-Elena Constantin

Oficiul de Cadastru şi Publicitate Imobiliară PRAHOVA
Biroul de Cadastru şi Publicitate Imobiliară Ploieşti

Nr. cerere	131677
Ziua	01
Luna	08
Anul	2025

Cod verificare
100192386105

EXTRAS DE CARTE FUNCIARĂ
PENTRU INFORMARE

Carte Funciară Nr. 31322 Fulga

A. Partea I. Descrierea imobilului

TEREN Extravilan

Adresa: Jud. Prahova, UAT Fulga

Nr. Crt	Nr. cadastral Nr. topografic	Suprafaţa* (mp)	Observaţii / Referinţe
A1	31322	1.200	Teren neimprejmuit;

B. Partea II. Proprietari şi acte

Înscrieri privitoare la dreptul de proprietate şi alte drepturi reale		Referinţe
131677 / 01/08/2025		
Registrul Cadastral al Imobilelor (UAT Fulga); Act Normativ lg.7/1996 emis de Parlamentul Romaniei;		
B1	Se infiinteaza cartea funciara a imobilului 31322 ca urmare a finalizarii inregistrarii sistematice. Imobilul se gaseste in registrul cadastral al imobilelor sub numarul 8634.	A1
Act Administrativ nr. 82601, din 29/07/1999 emis de CJSDPAT PRAHOVA (TITLU DE PROPRIETATE;);		
B2	Intabulare, drept de PROPRIETATE, dobandit prin Reconstituire, cota actuala 1/1	A1
	1) **RADU RĂDUCANU**	

C. Partea III. SARCINI .

Inscrieri privind dezmembrămintele dreptului de proprietate, drepturi reale de garanţie şi sarcini	Referinţe
NU SUNT	

Anexa Nr. 1 La Partea I

Teren

Nr cadastral	Suprafaţa (mp)*	Observaţii / Referinţe
31322	1.200	

* Suprafaţa este determinată in planul de proiecţie Stereo 70.

DETALII LINIARE IMOBIL



Date referitoare la teren

Nr Crt	Categorie folosinţă	Intra vilan	Suprafaţa (mp)	Tarla	Parcelă	Nr. topo	Observaţii / Referinţe
1	arabil	NU	1.200	36	512/72	-	

Lungime Segmente
1) Valorile lungimilor segmentelor sunt obţinute din proiecţie în plan.

Punct început	X / Y	Punct sfârşit	X / Y	Lungime segment (** (m)
1	616.410,514 381.333,208	2	616.396,404 381.949,61	616.563
2	616.396,404 381.949,61	3	616.394,467 381.949,11	2.0
3	616.394,467 381.949,11	4	616.408,559 381.333,518	615.753
4	616.408,559 381.333,518	1	616.410,514 381.333,208	1.979

**** Lungimile segmentelor sunt determinate în planul de proiecţie Stereo 70 şi sunt rotunjite la 1 milimetru.**
***** Distanţa dintre puncte este formată din segmente cumulate ce sunt mai mici decât valoarea 1 milimetru.**

Extrasul de carte funciară generat prin sistemul informatic integrat al ANCPI conține informațiile din cartea funciară active la data generării. Acesta este valabil în condițiile prevăzute de art. 7 din Legea nr. 455/2001, coroborat cu art. 3 din O.U.G. nr. 41/2016, exclusiv în mediul electronic, pentru activități și procese administrative prevăzute de legislația în vigoare. Valabilitatea poate fi extinsă și în forma fizică a documentului, fără semnătură olografă, cu acceptul expres sau procedural al instituției publice ori entității care a solicitat prezentarea acestui extras.
Verificarea corectitudinii și realității informațiilor conținute de document se poate face la adresa **www.ancpi.ro/verificare**, folosind codul de verificare online disponibil în antet. Codul de verificare este valabil 30 de zile calendaristice de la momentul generării documentului.

Data și ora generării,
04/08/2025, 13:09

Acest document se eliberează gratuit pentru proprietarii imobilelor. Pentru alți solicitanți, costul extrasului este de 25 de lei la ghișeu, respectiv 20 de lei dacă este obținut online prin platforma http://epay.ancpi.ro

Oficiul de Cadastru şi Publicitate Imobiliară PRAHOVA
Biroul de Cadastru şi Publicitate Imobiliară Ploieşti

PLOIESTI, Str. Unirii nr. 2, Cod postal 100043, Tel: (0244) 51 95 69, Fax: (0244) 59 22 95

Nr.cerere	**131676**
Ziua	**01**
Luna	**08**
Anul	**2025**

Extras de Plan Cadastral de Carte Funciară pentru Imobil număr cadastral 31321 / UAT Fulga

TEREN Extravilan
Adresa: Jud. Prahova, UAT Fulga

Comuna/Oraş/Municipiu: Fulga

Nr. cadastral	Suprafaţa măsurată	Observaţii / Referinţe
31321	1600	

* Suprafaţa este determinată in planul de proiecţie Stereo 70.

DETALII LINIARE IMOBIL



Incadrare in zonă
scara 1:5000



Date referitoare la teren

Crt	Categoria de folosință	Intra vilan	Suprafaţa (mp)	Tarla	Parcelă	Observaţii / Referinţe
1	arabil	NU	1.600	36	512/71	
	TOTAL:		**1.600**			

Date referitoare la construcţii

Crt	Numar	Destinaţie construcţie	Supraf. (mp)	Situaţie juridică	Observaţii / Referinţe
Imobilul nu are in componență construcții					

Lungime Segmente
1) Valorile lungimilor segmentelor sunt obţinute din proiecţie în plan.

Punct început	X / Y	Punct sfârşit	X / Y	Lungime segment (** (m)
1	616.394,467 381.949,11	2	616.391,88 381.948,442	2.672
2	616.391,88 381.948,442	3	616.405,928 381.334,774	613.829
3	616.405,928 381.334,774	4	616.407,106 381.333,749	1.562
4	616.407,106 381.333,749	5	616.408,559 381.333,518	1.471
5	616.408,559 381.333,518	1	616.394,467 381.949,11	615.753

**** Lungimile segmentelor sunt determinate în planul de proiecţie Stereo 70 şi sunt rotunjite la 1 milimetru.**
***** Distanţa dintre puncte este formată din segmente cumulate ce sunt mai mici decât valoarea 1 milimetru.**

Certific că informațiile din prezentul extras sunt conforme cu datele din planul cadastral de carte funciară al OCPI PRAHOVA la data: 04-08-2025
Situația prezentată poate face obiectul unor modificări ulterioare, in condițiile Legii cadastrului și publicității imobiliare nr. 7/1996, republicată.

Consilier/Inspector de specialitate,

Ancuța-Elena Constantin

Oficiul de Cadastru şi Publicitate Imobiliară PRAHOVA
Biroul de Cadastru şi Publicitate Imobiliară Ploieşti

Nr. cerere	131676
Ziua	01
Luna	08
Anul	2025

Cod verificare
100192386104

EXTRAS DE CARTE FUNCIARĂ
PENTRU INFORMARE

Carte Funciară Nr. 31321 Fulga

A. Partea I. Descrierea imobilului

TEREN Extravilan

Adresa: Jud. Prahova, UAT Fulga

Nr. Crt	Nr. cadastral Nr. topografic	Suprafaţa* (mp)	Observaţii / Referinţe
A1	31321	1.600	Teren neimprejmuit;

B. Partea II. Proprietari şi acte

Înscrieri privitoare la dreptul de proprietate şi alte drepturi reale		Referinţe
131676 / 01/08/2025		
Registrul Cadastral al Imobilelor (UAT Fulga); Act Normativ lg.7/1996 emis de Parlamentul Romaniei;		
B1	Se infiinteaza cartea funciara a imobilului 31321 ca urmare a finalizarii inregistrarii sistematice. Imobilul se gaseste in registrul cadastral al imobilelor sub numarul 8633.	A1
Act Administrativ nr. 79191, din 11/01/1999 emis de CJSDPAT PRAHOVA (TITLU DE PROPRIETATE;);		
B2	Intabulare, drept de PROPRIETATE, dobandit prin Reconstituire, cota actuala 1/1	A1
	1) **RADU NECULAI**	

C. Partea III. SARCINI .

Inscrieri privind dezmembrămintele dreptului de proprietate, drepturi reale de garanţie şi sarcini	Referinţe
NU SUNT	

Anexa Nr. 1 La Partea I

Teren

Nr cadastral	Suprafaţa (mp)*	Observaţii / Referinţe
31321	1.600	

* Suprafaţa este determinată in planul de proiecţie Stereo 70.

DETALII LINIARE IMOBIL



Date referitoare la teren

Nr Crt	Categorie folosinţă	Intra vilan	Suprafaţa (mp)	Tarla	Parcelă	Nr. topo	Observaţii / Referinţe
1	arabil	NU	1.600	36	512/71	-	

Lungime Segmente

1) Valorile lungimilor segmentelor sunt obţinute din proiecţie în plan.

Punct început	X / Y	Punct sfârşit	X / Y	Lungime segment (** (m)
1	616.394,467 381.949,11	2	616.391,88 381.948,442	2.672
2	616.391,88 381.948,442	3	616.405,928 381.334,774	613.829
3	616.405,928 381.334,774	4	616.407,106 381.333,749	1.562
4	616.407,106 381.333,749	5	616.408,559 381.333,518	1.471

Punct început	X / Y	Punct sfârşit	X / Y	Lungime segment (** (m)
5	616.408,559 381.333,518	1	616.394,467 381.949,11	615.753

**** Lungimile segmentelor sunt determinate în planul de proiecţie Stereo 70 şi sunt rotunjite la 1 milimetru.**
***** Distanţa dintre puncte este formată din segmente cumulate ce sunt mai mici decât valoarea 1 milimetru.**

Extrasul de carte funciară generat prin sistemul informatic integrat al ANCPI conține informațiile din cartea funciară active la data generării. Acesta este valabil în condițiile prevăzute de art. 7 din Legea nr. 455/2001, coroborat cu art. 3 din O.U.G. nr. 41/2016, exclusiv în mediul electronic, pentru activități și procese administrative prevăzute de legislația în vigoare. Valabilitatea poate fi extinsă și în forma fizică a documentului, fără semnătură olografă, cu acceptul expres sau procedural al instituției publice ori entității care a solicitat prezentarea acestui extras.
Verificarea corectitudinii și realității informațiilor conținute de document se poate face la adresa **www.ancpi.ro/verificare**, folosind codul de verificare online disponibil în antet. Codul de verificare este valabil 30 de zile calendaristice de la momentul generării documentului.

Data și ora generării,
04/08/2025, 13:09

Acest document se eliberează gratuit pentru proprietarii imobilelor. Pentru alți solicitanți, costul extrasului este de 25 de lei la ghișeu, respectiv 20 de lei dacă este obținut online prin platforma http://epay.ancpi.ro

ANCPI
AGENȚIA NAȚIONALĂ DE CADASTRU ȘI PUBLICITATE IMOBILIARĂ

Oficiul de Cadastru şi Publicitate Imobiliară PRAHOVA
Biroul de Cadastru şi Publicitate Imobiliară Ploiești

PLOIESTI, Str. Unirii nr. 2, Cod postal 100043, Tel: (0244) 51 95 69, Fax: (0244) 59 22 95

Nr.cerere	**131675**
Ziua	**01**
Luna	**08**
Anul	**2025**

Extras de Plan Cadastral de Carte Funciară pentru Imobil număr cadastral 31320 / UAT Fulga

TEREN Extravilan
Adresa: Jud. Prahova, UAT Fulga

Comuna/Oraş/Municipiu: Fulga

Nr. cadastral	Suprafața măsurată	Observaţii / Referinţe
31320	4140	Teren la dispozitia comisiei locale de fond funciar conform art. 13, alin. 14 din legea 7/1996.

* Suprafaţa este determinată in planul de proiecţie Stereo 70.

DETALII LINIARE IMOBIL



Incadrare in zonă
scara 1:5000



Date referitoare la teren

Crt	Categoria de folosință	Intra vilan	Suprafaţa (mp)	Tarla	Parcelă	Observaţii / Referinţe
1	arabil	NU	4.140	36	512/71	
	TOTAL:		**4.140**			

Date referitoare la construcţii

Crt	Numar	Destinaţie construcţie	Supraf. (mp)	Situaţie juridică	Observaţii / Referinţe
Imobilul nu are in componență construcții					

Lungime Segmente
1) Valorile lungimilor segmentelor sunt obţinute din proiecţie în plan.

Punct început	X / Y	Punct sfârşit	X / Y	Lungime segment (** (m)
1	616.391,88 381.948,442	2	616.390,759 381.948,152	1.158
2	616.390,759 381.948,152	3	616.390,338 381.900,545	47.609
3	616.390,338 381.900,545	4	616.392,484 381.874,054	26.578
4	616.392,484 381.874,054	5	616.389,19 381.838,533	35.673
5	616.389,19 381.838,533	6	616.389,695 381.630,513	208.021
6	616.389,695 381.630,513	7	616.389,728 381.629,102	1.411
7	616.389,728 381.629,102	8	616.394,922 381.482,634	146.56
8	616.394,922 381.482,634	9	616.398,19 381.341,501	141.171
9	616.398,19 381.341,501	10	616.405,928 381.334,774	10.253
10	616.405,928 381.334,774	1	616.391,88 381.948,442	613.829

**** Lungimile segmentelor sunt determinate în planul de proiecţie Stereo 70 şi sunt rotunjite la 1 milimetru.**
***** Distanţa dintre puncte este formată din segmente cumulate ce sunt mai mici decât valoarea 1 milimetru.**

Certific că informațiile din prezentul extras sunt conforme cu datele din planul cadastral de carte funciară al OCPI PRAHOVA la data: 04-08-2025
Situația prezentată poate face obiectul unor modificări ulterioare, in condițiile Legii cadastrului și publicității imobiliare nr. 7/1996, republicată.

Consilier/Inspector de specialitate,

Ancuța-Elena Constantin

Oficiul de Cadastru şi Publicitate Imobiliară PRAHOVA
Biroul de Cadastru şi Publicitate Imobiliară Ploieşti

Nr. cerere	131675
Ziua	01
Luna	08
Anul	2025

Cod verificare
100192386102

EXTRAS DE CARTE FUNCIARĂ
PENTRU INFORMARE

Carte Funciară Nr. 31320 Fulga

A. Partea I. Descrierea imobilului

TEREN Extravilan

Adresa: Jud. Prahova, UAT Fulga

Nr. Crt	Nr. cadastral Nr. topografic	Suprafaţa* (mp)	Observaţii / Referinţe
A1	31320	4.140	Teren neimprejmuit; Teren la dispozitia comisiei locale de fond funciar conform art. 13, alin. 14 din legea 7/1996.

B. Partea II. Proprietari şi acte

Înscrieri privitoare la dreptul de proprietate şi alte drepturi reale		Referinţe
131675 / 01/08/2025		
Registrul Cadastral al Imobilelor (UAT Fulga); Act Normativ lg.7/1996 emis de Parlamentul Romaniei;		
B1	Se infiinteaza cartea funciara a imobilului 31320 ca urmare a finalizarii inregistrarii sistematice. Imobilul se gaseste in registrul cadastral al imobilelor sub numarul 8632.	A1
Act Normativ nr. 7, din 13/03/1996 emis de PARLAMENTUL ROMÂNIEI (LEGE; ,art.13);		
B2	Se notează menţiunea proprietar neidentificat	A1

C. Partea III. SARCINI .

Inscrieri privind dezmembrămintele dreptului de proprietate, drepturi reale de garanţie şi sarcini	Referinţe
NU SUNT	

Anexa Nr. 1 La Partea I

Teren

Nr cadastral	Suprafaţa (mp)*	Observaţii / Referinţe
31320	4.140	Teren la dispozitia comisiei locale de fond funciar conform art. 13, alin. 14 din legea 7/1996.

* Suprafaţa este determinată in planul de proiecţie Stereo 70.

DETALII LINIARE IMOBIL



Date referitoare la teren

Nr Crt	Categorie folosinţă	Intra vilan	Suprafaţa (mp)	Tarla	Parcelă	Nr. topo	Observaţii / Referinţe
1	arabil	NU	4.140	36	512/71	-	

Lungime Segmente

1) Valorile lungimilor segmentelor sunt obţinute din proiecţie în plan.

Punct început	X / Y	Punct sfârşit	X / Y	Lungime segment (** (m)
1	616.391,88 381.948,442	2	616.390,759 381.948,152	1.158
2	616.390,759 381.948,152	3	616.390,338 381.900,545	47.609
3	616.390,338 381.900,545	4	616.392,484 381.874,054	26.578
4	616.392,484 381.874,054	5	616.389,19 381.838,533	35.673

Punct început	X / Y	Punct sfârşit	X / Y	Lungime segment (** (m)
5	616.389,19 381.838,533	6	616.389,695 381.630,513	208.021
6	616.389,695 381.630,513	7	616.389,728 381.629,102	1.411
7	616.389,728 381.629,102	8	616.394,922 381.482,634	146.56
8	616.394,922 381.482,634	9	616.398,19 381.341,501	141.171
9	616.398,19 381.341,501	10	616.405,928 381.334,774	10.253
10	616.405,928 381.334,774	1	616.391,88 381.948,442	613.829

**** Lungimile segmentelor sunt determinate în planul de proiecţie Stereo 70 şi sunt rotunjite la 1 milimetru.**
***** Distanţa dintre puncte este formată din segmente cumulate ce sunt mai mici decât valoarea 1 milimetru.**

Extrasul de carte funciară generat prin sistemul informatic integrat al ANCPI conține informațiile din cartea funciară active la data generării. Acesta este valabil în condițiile prevăzute de art. 7 din Legea nr. 455/2001, coroborat cu art. 3 din O.U.G. nr. 41/2016, exclusiv în mediul electronic, pentru activități și procese administrative prevăzute de legislația în vigoare. Valabilitatea poate fi extinsă și în forma fizică a documentului, fără semnătură olografă, cu acceptul expres sau procedural al instituției publice ori entității care a solicitat prezentarea acestui extras.
Verificarea corectitudinii și realității informațiilor conținute de document se poate face la adresa **www.ancpi.ro/verificare**, folosind codul de verificare online disponibil în antet. Codul de verificare este valabil 30 de zile calendaristice de la momentul generării documentului.

Data și ora generării,
04/08/2025, 13:09

Acest document se eliberează gratuit pentru proprietarii imobilelor. Pentru alți solicitanți, costul extrasului este de 25 de lei la ghișeu, respectiv 20 de lei dacă este obținut online prin platforma http://epay.ancpi.ro

Oficiul de Cadastru şi Publicitate Imobiliară PRAHOVA
Biroul de Cadastru şi Publicitate Imobiliară Ploieşti

PLOIESTI, Str. Unirii nr. 2, Cod postal 100043, Tel: (0244) 51 95 69, Fax: (0244) 59 22 95

Nr.cerere	**131674**
Ziua	**01**
Luna	**08**
Anul	**2025**

Extras de Plan Cadastral de Carte Funciară pentru Imobil număr cadastral 31319 / UAT Fulga

TEREN Extravilan
Adresa: Jud. Prahova, UAT Fulga

Comuna/Oraş/Municipiu: Fulga

Nr. cadastral	Suprafaţa măsurată	Observaţii / Referinţe
31319	916	

* Suprafaţa este determinată in planul de proiecţie Stereo 70.

DETALII LINIARE IMOBIL

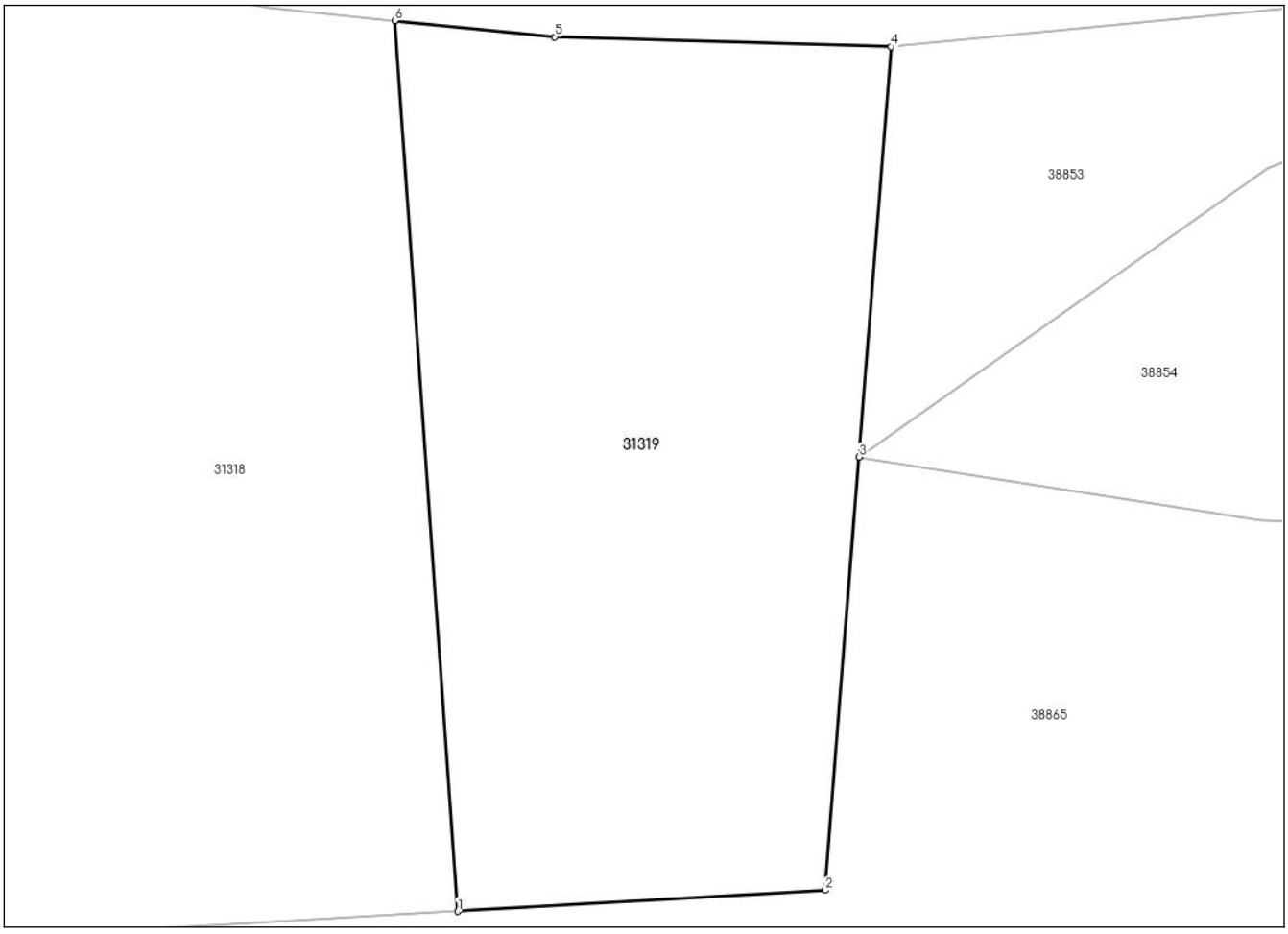

Incadrare in zonă
scara 1:500



Date referitoare la teren

Crt	Categoria de folosință	Intra vilan	Suprafaţa (mp)	Tarla	Parcelă	Observaţii / Referinţe
1	arabil	NU	916	11	153/8	
	TOTAL:		**916**			

Date referitoare la construcţii

Crt	Numar	Destinaţie construcţie	Supraf. (mp)	Situaţie juridică	Observaţii / Referinţe
Imobilul nu are in componență construcții					

Lungime Segmente
1) Valorile lungimilor segmentelor sunt obţinute din proiecţie în plan.

Punct început	X / Y	Punct sfârşit	X / Y	Lungime segment (** (m)
1	612.215,137 378.004,75	2	612.233,347 378.005,795	18.24
2	612.233,347 378.005,795	3	612.235,038 378.027,284	21.555
3	612.235,038 378.027,284	4	612.236,639 378.047,622	20.401
4	612.236,639 378.047,622	5	612.219,947 378.048,118	16.699
5	612.219,947 378.048,118	6	612.212,008 378.048,921	7.98
6	612.212,008 378.048,921	1	612.215,137 378.004,75	44.282

**** Lungimile segmentelor sunt determinate în planul de proiecţie Stereo 70 şi sunt rotunjite la 1 milimetru.**
***** Distanţa dintre puncte este formată din segmente cumulate ce sunt mai mici decât valoarea 1 milimetru.**

Certific că informațiile din prezentul extras sunt conforme cu datele din planul cadastral de carte funciară al OCPI PRAHOVA la data: 04-08-2025
Situația prezentată poate face obiectul unor modificări ulterioare, in condițiile Legii cadastrului și publicității imobiliare nr. 7/1996, republicată.

Consilier/Inspector de specialitate,

Ancuța-Elena Constantin

Oficiul de Cadastru şi Publicitate Imobiliară PRAHOVA
Biroul de Cadastru şi Publicitate Imobiliară Ploieşti

Nr. cerere	131674
Ziua	01
Luna	08
Anul	2025

Cod verificare
100192386101

EXTRAS DE CARTE FUNCIARĂ
PENTRU INFORMARE

Carte Funciară Nr. 31319 Fulga

A. Partea I. Descrierea imobilului

TEREN Extravilan

Adresa: Jud. Prahova, UAT Fulga

Nr. Crt	Nr. cadastral Nr. topografic	Suprafaţa* (mp)	Observaţii / Referinţe
A1	31319	916	Teren neimprejmuit;

B. Partea II. Proprietari şi acte

Înscrieri privitoare la dreptul de proprietate şi alte drepturi reale		Referinţe
131674 / 01/08/2025		
Registrul Cadastral al Imobilelor (UAT Fulga); Act Normativ lg.7/1996 emis de Parlamentul Romaniei;		
B1	Se infiinteaza cartea funciara a imobilului 31319 ca urmare a finalizarii inregistrarii sistematice. Imobilul se gaseste in registrul cadastral al imobilelor sub numarul 8631.	A1
Hotarare Judecatoreasca nr. 996, din 06/12/2016 emis de JUDECATORIA MIZIL, JUDETUL PRAHOVA (SENTINTA CIVILA;);		
B2	Intabulare, drept de PROPRIETATE, dobandit prin Hotarare Judecatoreasca, cota actuala 1/1	A1
	1) **TIRLEA ALICSANDRA**	

C. Partea III. SARCINI .

Inscrieri privind dezmembrămintele dreptului de proprietate, drepturi reale de garanţie şi sarcini	Referinţe
NU SUNT	

Anexa Nr. 1 La Partea I

Teren

Nr cadastral	Suprafaţa (mp)*	Observaţii / Referinţe
31319	916	

* Suprafaţa este determinată in planul de proiecţie Stereo 70.

DETALII LINIARE IMOBIL

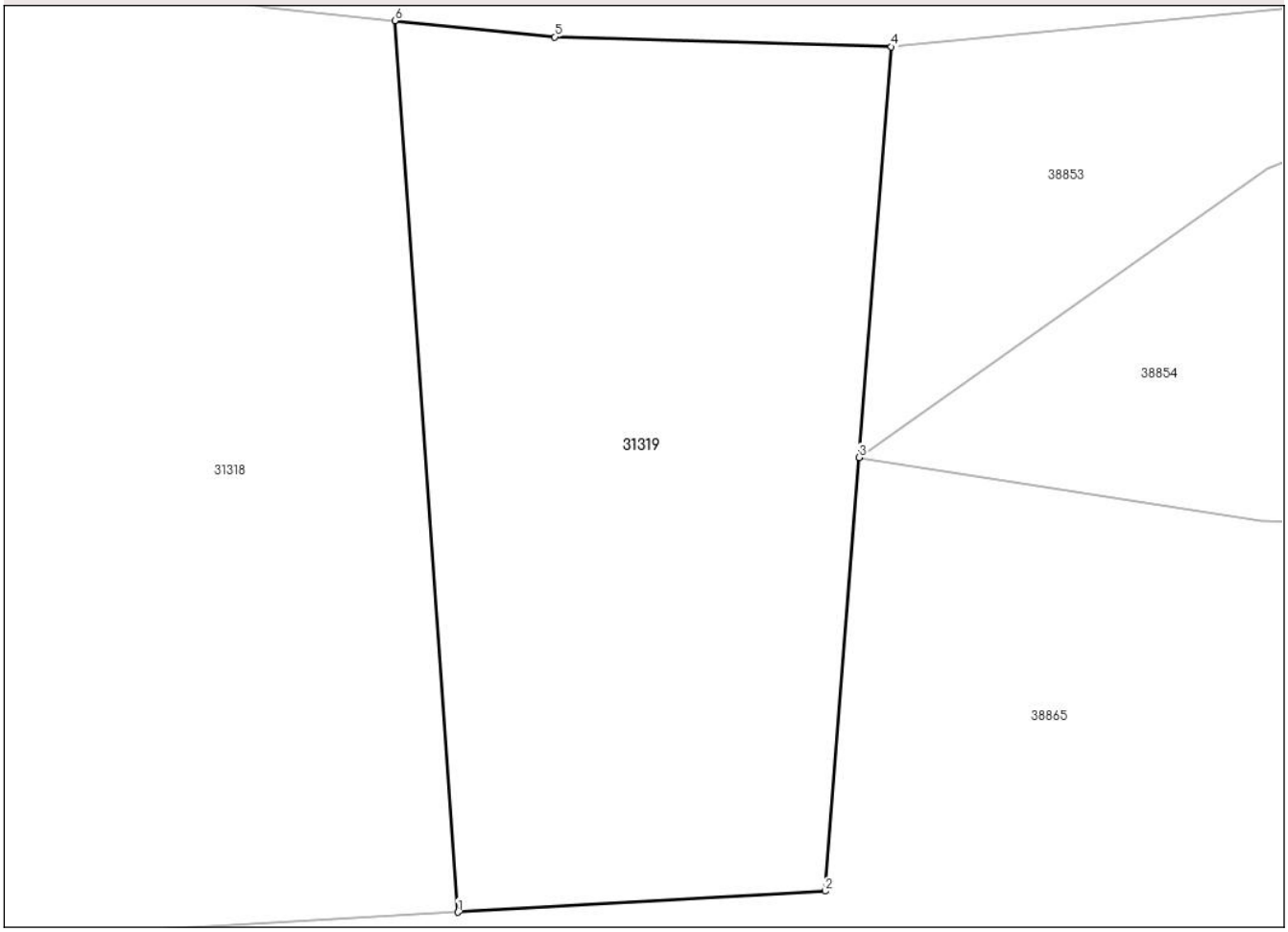

Date referitoare la teren

Nr Crt	Categorie folosinţă	Intra vilan	Suprafaţa (mp)	Tarla	Parcelă	Nr. topo	Observaţii / Referinţe
1	arabil	NU	916	11	153/8	-	

Lungime Segmente
1) Valorile lungimilor segmentelor sunt obţinute din proiecţie în plan.

Punct început	X / Y	Punct sfârşit	X / Y	Lungime segment (** (m)
1	612.215,137 378.004,75	2	612.233,347 378.005,795	18.24
2	612.233,347 378.005,795	3	612.235,038 378.027,284	21.555
3	612.235,038 378.027,284	4	612.236,639 378.047,622	20.401
4	612.236,639 378.047,622	5	612.219,947 378.048,118	16.699

Punct început	X / Y	Punct sfârşit	X / Y	Lungime segment (** (m)
5	612.219,947 378.048,118	6	612.212,008 378.048,921	7.98
6	612.212,008 378.048,921	1	612.215,137 378.004,75	44.282

**** Lungimile segmentelor sunt determinate în planul de proiecţie Stereo 70 şi sunt rotunjite la 1 milimetru.**
***** Distanţa dintre puncte este formată din segmente cumulate ce sunt mai mici decât valoarea 1 milimetru.**

Extrasul de carte funciară generat prin sistemul informatic integrat al ANCPI conține informațiile din cartea funciară active la data generării. Acesta este valabil în condițiile prevăzute de art. 7 din Legea nr. 455/2001, coroborat cu art. 3 din O.U.G. nr. 41/2016, exclusiv în mediul electronic, pentru activități și procese administrative prevăzute de legislația în vigoare. Valabilitatea poate fi extinsă și în forma fizică a documentului, fără semnătură olografă, cu acceptul expres sau procedural al instituției publice ori entității care a solicitat prezentarea acestui extras.
Verificarea corectitudinii și realității informațiilor conținute de document se poate face la adresa **www.ancpi.ro/verificare**, folosind codul de verificare online disponibil în antet. Codul de verificare este valabil 30 de zile calendaristice de la momentul generării documentului.

Data și ora generării,
04/08/2025, 13:09

Acest document se eliberează gratuit pentru proprietarii imobilelor. Pentru alți solicitanți, costul extrasului este de 25 de lei la ghișeu, respectiv 20 de lei dacă este obținut online prin platforma http://epay.ancpi.ro

Oficiul de Cadastru şi Publicitate Imobiliară PRAHOVA
Biroul de Cadastru şi Publicitate Imobiliară Ploieşti

PLOIESTI, Str. Unirii nr. 2, Cod postal 100043, Tel: (0244) 51 95 69, Fax: (0244) 59 22 95

Nr.cerere	**131673**
Ziua	**01**
Luna	**08**
Anul	**2025**

Extras de Plan Cadastral de Carte Funciară pentru Imobil număr cadastral 31318 / UAT Fulga

TEREN Extravilan
Adresa: Jud. Prahova, UAT Fulga

Comuna/Oraş/Municipiu: Fulga

Nr. cadastral	Suprafaţa măsurată	Observaţii / Referinţe
31318	4800	

* Suprafaţa este determinată in planul de proiecţie Stereo 70.

DETALII LINIARE IMOBIL

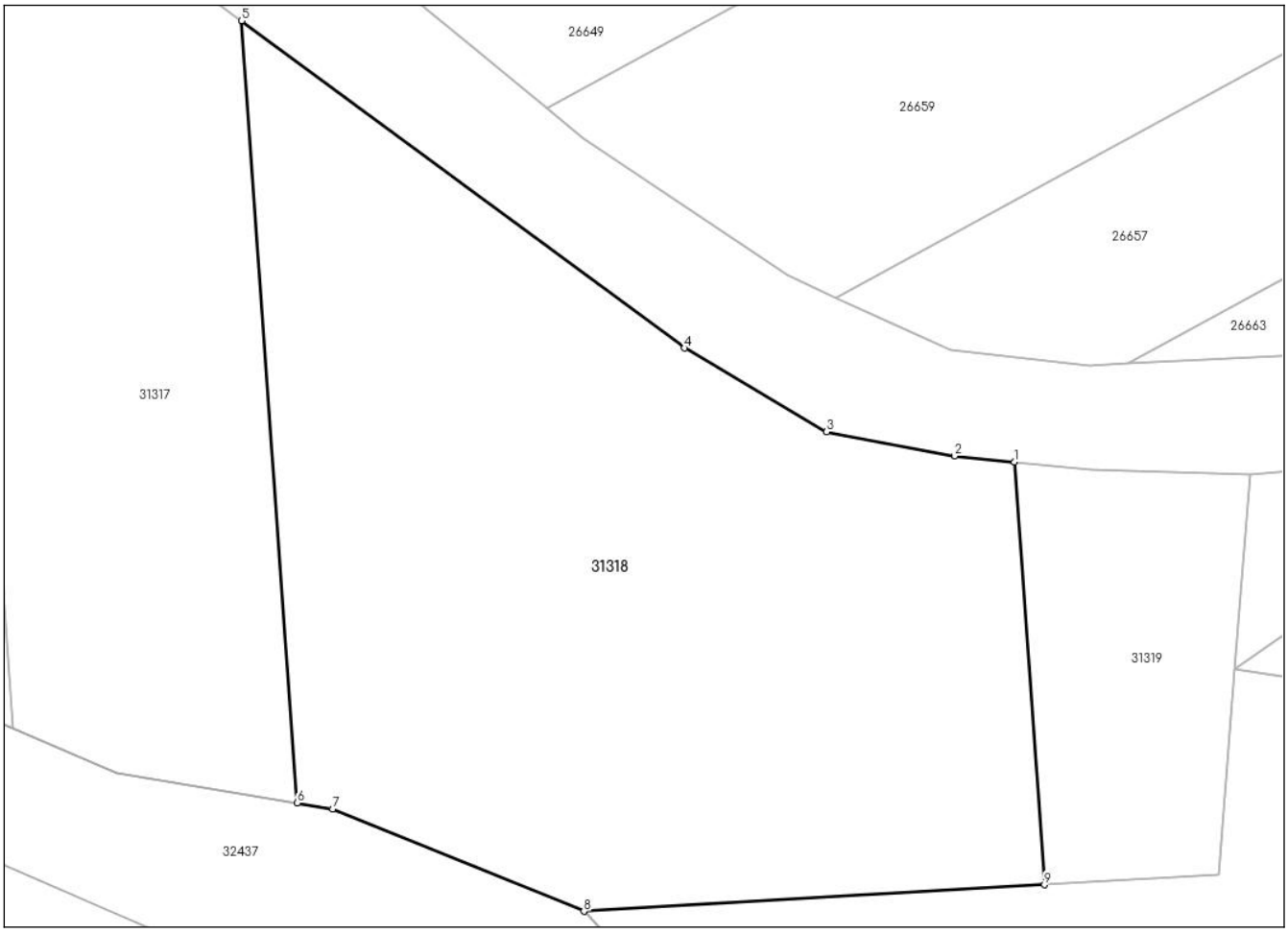

Incadrare in zonă
scara 1:1000



Date referitoare la teren

Crt	Categoria de folosință	Intra vilan	Suprafaţa (mp)	Tarla	Parcelă	Observaţii / Referinţe
1	arabil	NU	4.800	11	153/7	
	TOTAL:		**4.800**			

Date referitoare la construcţii

Crt	Numar	Destinaţie construcţie	Supraf. (mp)	Situaţie juridică	Observaţii / Referinţe
Imobilul nu are in componență construcții					

Lungime Segmente
1) Valorile lungimilor segmentelor sunt obţinute din proiecţie în plan.

Punct început	X / Y	Punct sfârşit	X / Y	Lungime segment (** (m)
1	612.212,008 378.048,921	2	612.205,75 378.049,554	6.29
2	612.205,75 378.049,554	3	612.192,376 378.052,08	13.61
3	612.192,376 378.052,08	4	612.177,518 378.060,828	17.242
4	612.177,518 378.060,828	5	612.131,244 378.095,028	57.541
5	612.131,244 378.095,028	6	612.137,033 378.013,311	81.922
6	612.137,033 378.013,311	7	612.140,756 378.012,69	3.774
7	612.140,756 378.012,69	8	612.167,005 378.001,99	28.346
8	612.167,005 378.001,99	9	612.215,137 378.004,75	48.211
9	612.215,137 378.004,75	1	612.212,008 378.048,921	44.282

**** Lungimile segmentelor sunt determinate în planul de proiecţie Stereo 70 şi sunt rotunjite la 1 milimetru.**
***** Distanţa dintre puncte este formată din segmente cumulate ce sunt mai mici decât valoarea 1 milimetru.**

Certific că informațiile din prezentul extras sunt conforme cu datele din planul cadastral de carte funciară al OCPI PRAHOVA la data: 04-08-2025
Situația prezentată poate face obiectul unor modificări ulterioare, in condițiile Legii cadastrului și publicității imobiliare nr. 7/1996, republicată.

Consilier/Inspector de specialitate,

Ancuța-Elena Constantin

Oficiul de Cadastru şi Publicitate Imobiliară PRAHOVA
Biroul de Cadastru şi Publicitate Imobiliară Ploieşti

Nr. cerere	131673
Ziua	01
Luna	08
Anul	2025

Cod verificare
100192386099

EXTRAS DE CARTE FUNCIARĂ
PENTRU INFORMARE

Carte Funciară Nr. 31318 Fulga

A. Partea I. Descrierea imobilului

TEREN Extravilan

Adresa: Jud. Prahova, UAT Fulga

Nr. Crt	Nr. cadastral Nr. topografic	Suprafaţa* (mp)	Observaţii / Referinţe
A1	31318	4.800	Teren neimprejmuit;

B. Partea II. Proprietari şi acte

Înscrieri privitoare la dreptul de proprietate şi alte drepturi reale		Referinţe
131673 / 01/08/2025		
Registrul Cadastral al Imobilelor (UAT Fulga); Act Normativ lg.7/1996 emis de Parlamentul Romaniei;		
B1	Se infiinteaza cartea funciara a imobilului 31318 ca urmare a finalizarii inregistrarii sistematice. Imobilul se gaseste in registrul cadastral al imobilelor sub numarul 8630.	A1
Act Administrativ nr. 83074, din 18/01/2000 emis de CJSDPAT PRAHOVA (TITLU DE PROPRIETATE;);		
B2	Intabulare, drept de PROPRIETATE, dobandit prin Reconstituire, cota actuala 1/1	A1
	1) **IANCU STELIANA** 2) **MĂCHIŢĂ NICOLAE** 3) **AVRAM STANA**	

C. Partea III. SARCINI .

Inscrieri privind dezmembrămintele dreptului de proprietate, drepturi reale de garanţie şi sarcini	Referinţe
NU SUNT	

Anexa Nr. 1 La Partea I

Teren

Nr cadastral	Suprafaţa (mp)*	Observaţii / Referinţe
31318	4.800	

* Suprafaţa este determinată in planul de proiecţie Stereo 70.

DETALII LINIARE IMOBIL

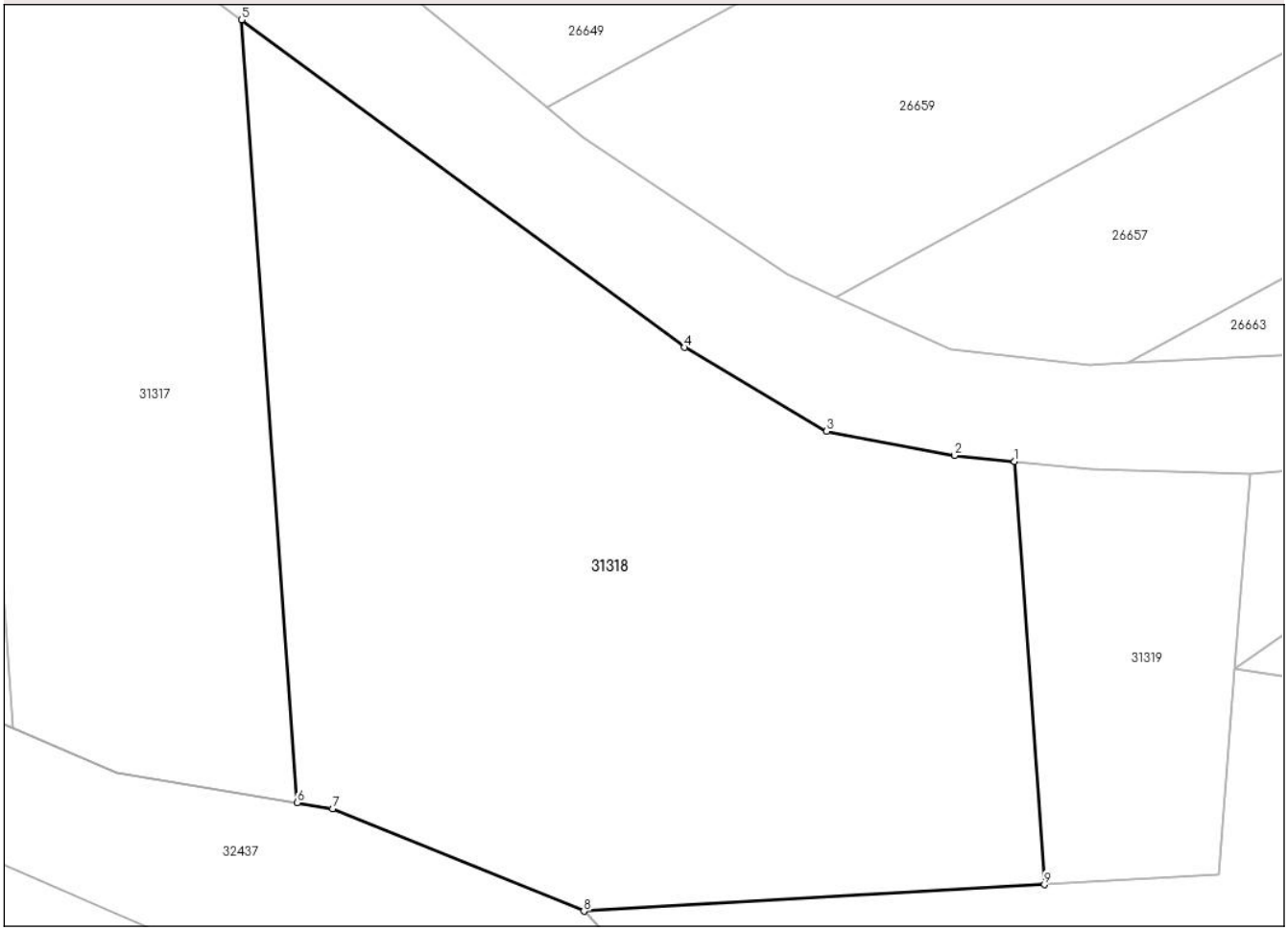

Date referitoare la teren

Nr Crt	Categorie folosinţă	Intra vilan	Suprafaţa (mp)	Tarla	Parcelă	Nr. topo	Observaţii / Referinţe
1	arabil	NU	4.800	11	153/7	-	

Lungime Segmente
1) Valorile lungimilor segmentelor sunt obţinute din proiecţie în plan.

Punct început	X / Y	Punct sfârşit	X / Y	Lungime segment (** (m)
1	612.212,008 378.048,921	2	612.205,75 378.049,554	6.29
2	612.205,75 378.049,554	3	612.192,376 378.052,08	13.61
3	612.192,376 378.052,08	4	612.177,518 378.060,828	17.242
4	612.177,518 378.060,828	5	612.131,244 378.095,028	57.541

Punct început	X / Y	Punct sfârşit	X / Y	Lungime segment (** (m)
5	612.131,244 378.095,028	6	612.137,033 378.013,311	81.922
6	612.137,033 378.013,311	7	612.140,756 378.012,69	3.774
7	612.140,756 378.012,69	8	612.167,005 378.001,99	28.346
8	612.167,005 378.001,99	9	612.215,137 378.004,75	48.211
9	612.215,137 378.004,75	1	612.212,008 378.048,921	44.282

**** Lungimile segmentelor sunt determinate în planul de proiecţie Stereo 70 şi sunt rotunjite la 1 milimetru.**
***** Distanţa dintre puncte este formată din segmente cumulate ce sunt mai mici decât valoarea 1 milimetru.**

Extrasul de carte funciară generat prin sistemul informatic integrat al ANCPI conține informațiile din cartea funciară active la data generării. Acesta este valabil în condițiile prevăzute de art. 7 din Legea nr. 455/2001, coroborat cu art. 3 din O.U.G. nr. 41/2016, exclusiv în mediul electronic, pentru activități și procese administrative prevăzute de legislația în vigoare. Valabilitatea poate fi extinsă și în forma fizică a documentului, fără semnătură olografă, cu acceptul expres sau procedural al instituției publice ori entității care a solicitat prezentarea acestui extras.
Verificarea corectitudinii și realității informațiilor conținute de document se poate face la adresa **www.ancpi.ro/verificare**, folosind codul de verificare online disponibil în antet. Codul de verificare este valabil 30 de zile calendaristice de la momentul generării documentului.

Data și ora generării,
04/08/2025, 13:09

Acest document se eliberează gratuit pentru proprietarii imobilelor. Pentru alți solicitanți, costul extrasului este de 25 de lei la ghișeu, respectiv 20 de lei dacă este obținut online prin platforma http://epay.ancpi.ro

Oficiul de Cadastru şi Publicitate Imobiliară PRAHOVA
Biroul de Cadastru şi Publicitate Imobiliară Ploieşti

PLOIESTI, Str. Unirii nr. 2, Cod postal 100043, Tel: (0244) 51 95 69, Fax: (0244) 59 22 95

Nr.cerere	**131672**
Ziua	**01**
Luna	**08**
Anul	**2025**

Extras de Plan Cadastral de Carte Funciară pentru Imobil număr cadastral 31317 / UAT Fulga

TEREN Extravilan
Adresa: Jud. Prahova, UAT Fulga

Comuna/Oraş/Municipiu: Fulga

Nr. cadastral	Suprafaţa măsurată	Observaţii / Referinţe
31317	2600	

* Suprafaţa este determinată in planul de proiecţie Stereo 70.

DETALII LINIARE IMOBIL

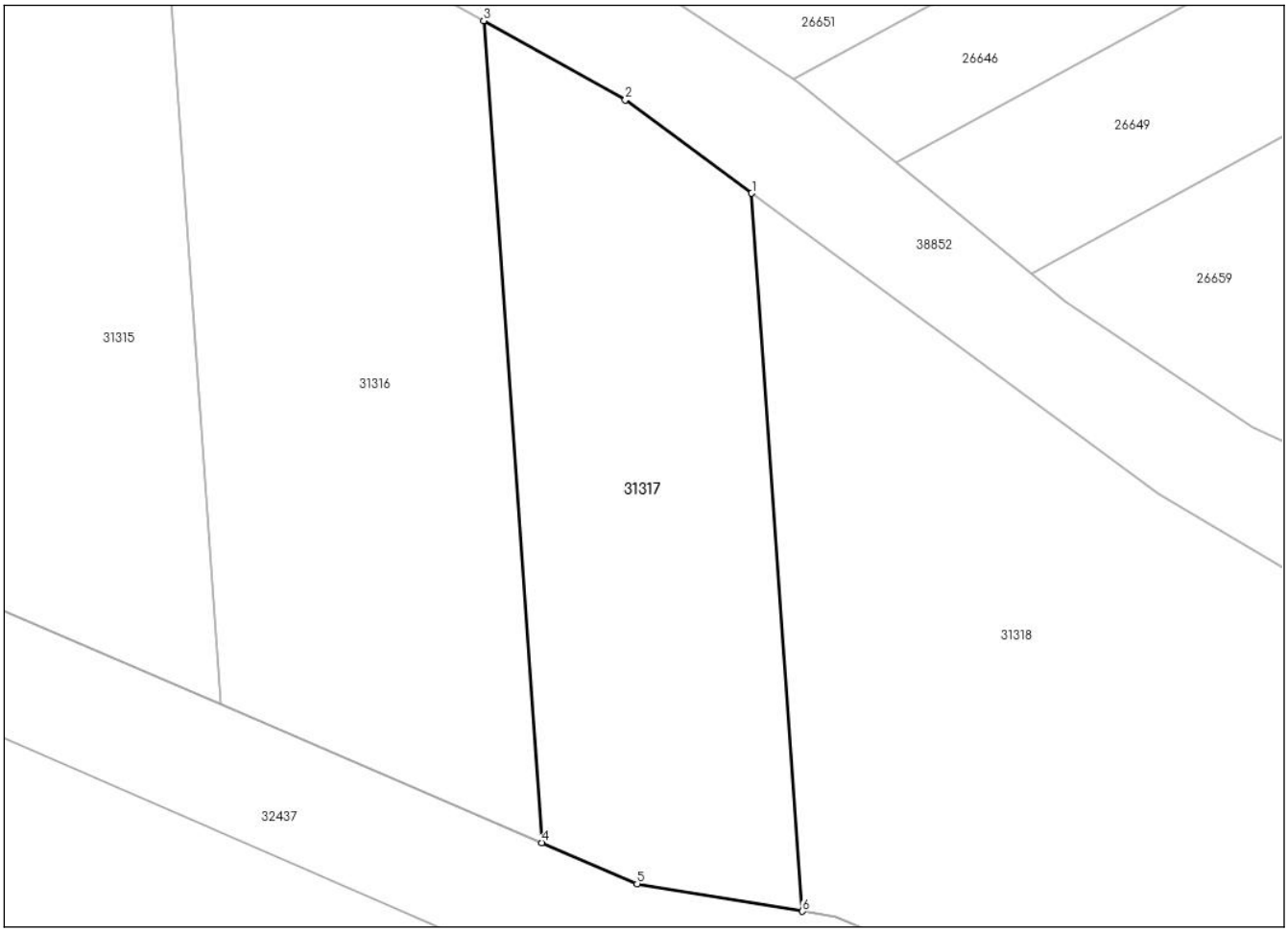

Incadrare in zonă
scara 1:1000



Date referitoare la teren

Crt	Categoria de folosință	Intra vilan	Suprafaţa (mp)	Tarla	Parcelă	Observaţii / Referinţe
1	arabil	NU	2.600	11	153/6	
	TOTAL:		**2.600**			

Date referitoare la construcţii

Crt	Numar	Destinaţie construcţie	Supraf. (mp)	Situaţie juridică	Observaţii / Referinţe
Imobilul nu are in componență construcții					

Lungime Segmente
1) Valorile lungimilor segmentelor sunt obţinute din proiecţie în plan.

Punct început	X / Y	Punct sfârşit	X / Y	Lungime segment (** (m)
1	612.131,244 378.095,028	2	612.116,871 378.105,651	17.873
2	612.116,871 378.105,651	3	612.100,73 378.114,661	18.485
3	612.100,73 378.114,661	4	612.107,357 378.021,112	93.783
4	612.107,357 378.021,112	5	612.118,197 378.016,451	11.8
5	612.118,197 378.016,451	6	612.137,033 378.013,311	19.096
6	612.137,033 378.013,311	1	612.131,244 378.095,028	81.922

**** Lungimile segmentelor sunt determinate în planul de proiecţie Stereo 70 şi sunt rotunjite la 1 milimetru.**
***** Distanţa dintre puncte este formată din segmente cumulate ce sunt mai mici decât valoarea 1 milimetru.**

Certific că informațiile din prezentul extras sunt conforme cu datele din planul cadastral de carte funciară al OCPI PRAHOVA la data: 04-08-2025
Situația prezentată poate face obiectul unor modificări ulterioare, in condițiile Legii cadastrului și publicității imobiliare nr. 7/1996, republicată.

Consilier/Inspector de specialitate,

Ancuța-Elena Constantin

Oficiul de Cadastru şi Publicitate Imobiliară PRAHOVA
Biroul de Cadastru şi Publicitate Imobiliară Ploieşti

Nr. cerere	131672
Ziua	01
Luna	08
Anul	2025

Cod verificare
100192386098

EXTRAS DE CARTE FUNCIARĂ
PENTRU INFORMARE

Carte Funciară Nr. 31317 Fulga

A. Partea I. Descrierea imobilului

TEREN Extravilan

Adresa: Jud. Prahova, UAT Fulga

Nr. Crt	Nr. cadastral Nr. topografic	Suprafaţa* (mp)	Observaţii / Referinţe
A1	31317	2.600	Teren neimprejmuit;

B. Partea II. Proprietari şi acte

Înscrieri privitoare la dreptul de proprietate şi alte drepturi reale		Referinţe
131672 / 01/08/2025		
Registrul Cadastral al Imobilelor (UAT Fulga); Act Normativ lg.7/1996 emis de Parlamentul Romaniei;		
B1	Se infiinteaza cartea funciara a imobilului 31317 ca urmare a finalizarii inregistrarii sistematice. Imobilul se gaseste in registrul cadastral al imobilelor sub numarul 8629.	A1
Hotarare Judecatoreasca nr. 272, din 04/03/2021 emis de JUDECATORIA MIZIL, JUDETUL PRAHOVA (SENTINTA CIVILA;);		
B2	Intabulare, drept de PROPRIETATE, dobandit prin Hotarare Judecatoreasca, cota actuala 1/1	A1
	1) **DINU DOBRITA**	

C. Partea III. SARCINI .

Inscrieri privind dezmembrămintele dreptului de proprietate, drepturi reale de garanţie şi sarcini	Referinţe
NU SUNT	

Anexa Nr. 1 La Partea I

Teren

Nr cadastral	Suprafaţa (mp)*	Observaţii / Referinţe
31317	2.600	

* Suprafaţa este determinată in planul de proiecţie Stereo 70.

DETALII LINIARE IMOBIL

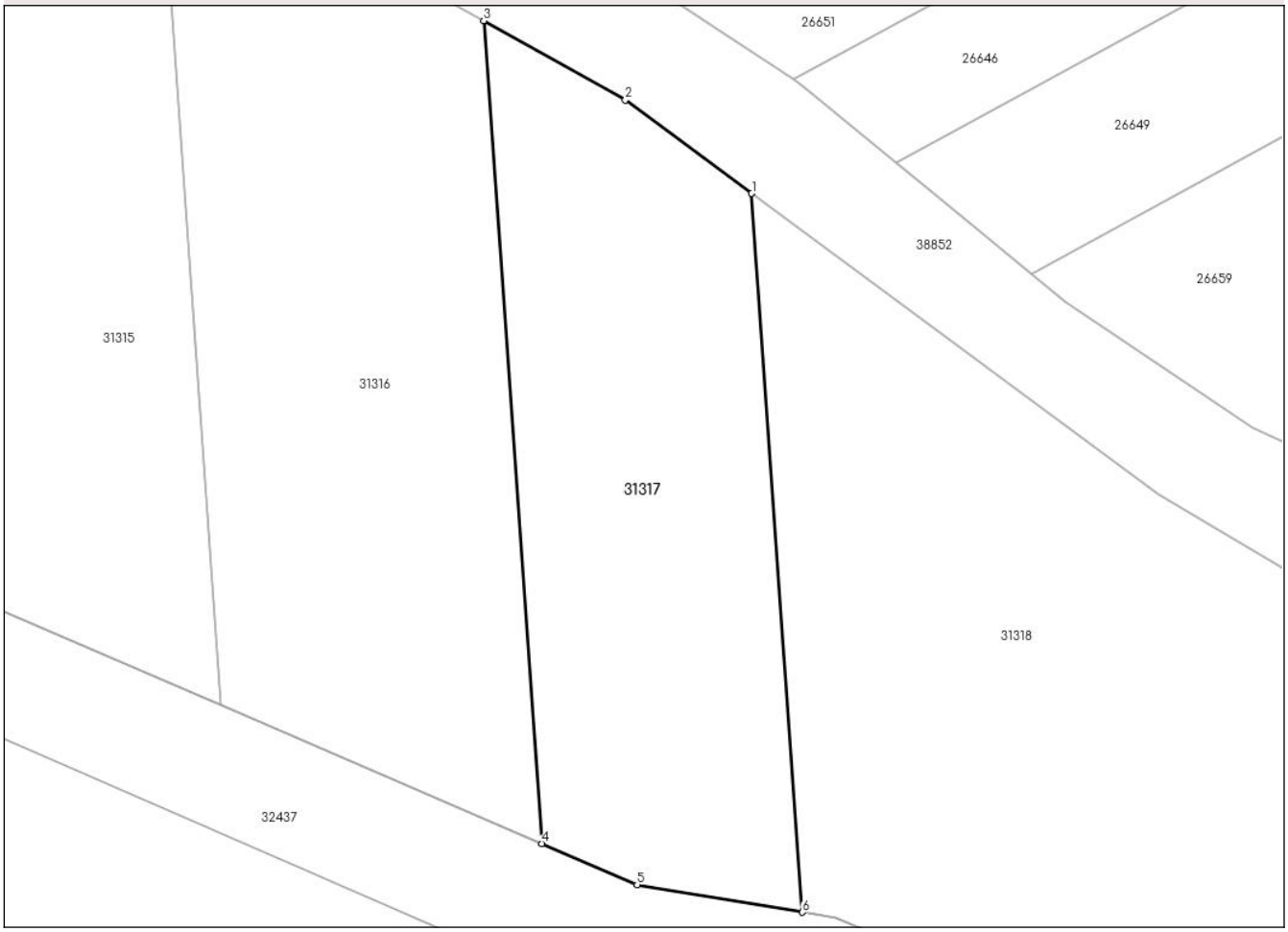

Date referitoare la teren

Nr Crt	Categorie folosinţă	Intra vilan	Suprafaţa (mp)	Tarla	Parcelă	Nr. topo	Observaţii / Referinţe
1	arabil	NU	2.600	11	153/6	-	

Lungime Segmente
1) Valorile lungimilor segmentelor sunt obţinute din proiecţie în plan.

Punct început	X / Y	Punct sfârşit	X / Y	Lungime segment (** (m)
1	612.131,244 378.095,028	2	612.116,871 378.105,651	17.873
2	612.116,871 378.105,651	3	612.100,73 378.114,661	18.485
3	612.100,73 378.114,661	4	612.107,357 378.021,112	93.783
4	612.107,357 378.021,112	5	612.118,197 378.016,451	11.8

Punct început	X / Y	Punct sfârşit	X / Y	Lungime segment (** (m)
5	612.118,197 378.016,451	6	612.137,033 378.013,311	19.096
6	612.137,033 378.013,311	1	612.131,244 378.095,028	81.922

**** Lungimile segmentelor sunt determinate în planul de proiecţie Stereo 70 şi sunt rotunjite la 1 milimetru.**
***** Distanţa dintre puncte este formată din segmente cumulate ce sunt mai mici decât valoarea 1 milimetru.**

Extrasul de carte funciară generat prin sistemul informatic integrat al ANCPI conține informațiile din cartea funciară active la data generării. Acesta este valabil în condițiile prevăzute de art. 7 din Legea nr. 455/2001, coroborat cu art. 3 din O.U.G. nr. 41/2016, exclusiv în mediul electronic, pentru activități și procese administrative prevăzute de legislația în vigoare. Valabilitatea poate fi extinsă și în forma fizică a documentului, fără semnătură olografă, cu acceptul expres sau procedural al instituției publice ori entității care a solicitat prezentarea acestui extras.
Verificarea corectitudinii și realității informațiilor conținute de document se poate face la adresa **www.ancpi.ro/verificare**, folosind codul de verificare online disponibil în antet. Codul de verificare este valabil 30 de zile calendaristice de la momentul generării documentului.

Data și ora generării,
04/08/2025, 13:09

Acest document se eliberează gratuit pentru proprietarii imobilelor. Pentru alți solicitanți, costul extrasului este de 25 de lei la ghișeu, respectiv 20 de lei dacă este obținut online prin platforma http://epay.ancpi.ro

Oficiul de Cadastru şi Publicitate Imobiliară PRAHOVA
Biroul de Cadastru şi Publicitate Imobiliară Ploieşti

PLOIESTI, Str. Unirii nr. 2, Cod postal 100043, Tel: (0244) 51 95 69, Fax: (0244) 59 22 95

Nr.cerere	**131671**
Ziua	**01**
Luna	**08**
Anul	**2025**

Extras de Plan Cadastral de Carte Funciară pentru Imobil număr cadastral 31316 / UAT Fulga

TEREN Extravilan
Adresa: Jud. Prahova, UAT Fulga

Comuna/Oraş/Municipiu: Fulga

Nr. cadastral	Suprafaţa măsurată	Observaţii / Referinţe
31316	3400	

* Suprafaţa este determinată in planul de proiecţie Stereo 70.

DETALII LINIARE IMOBIL

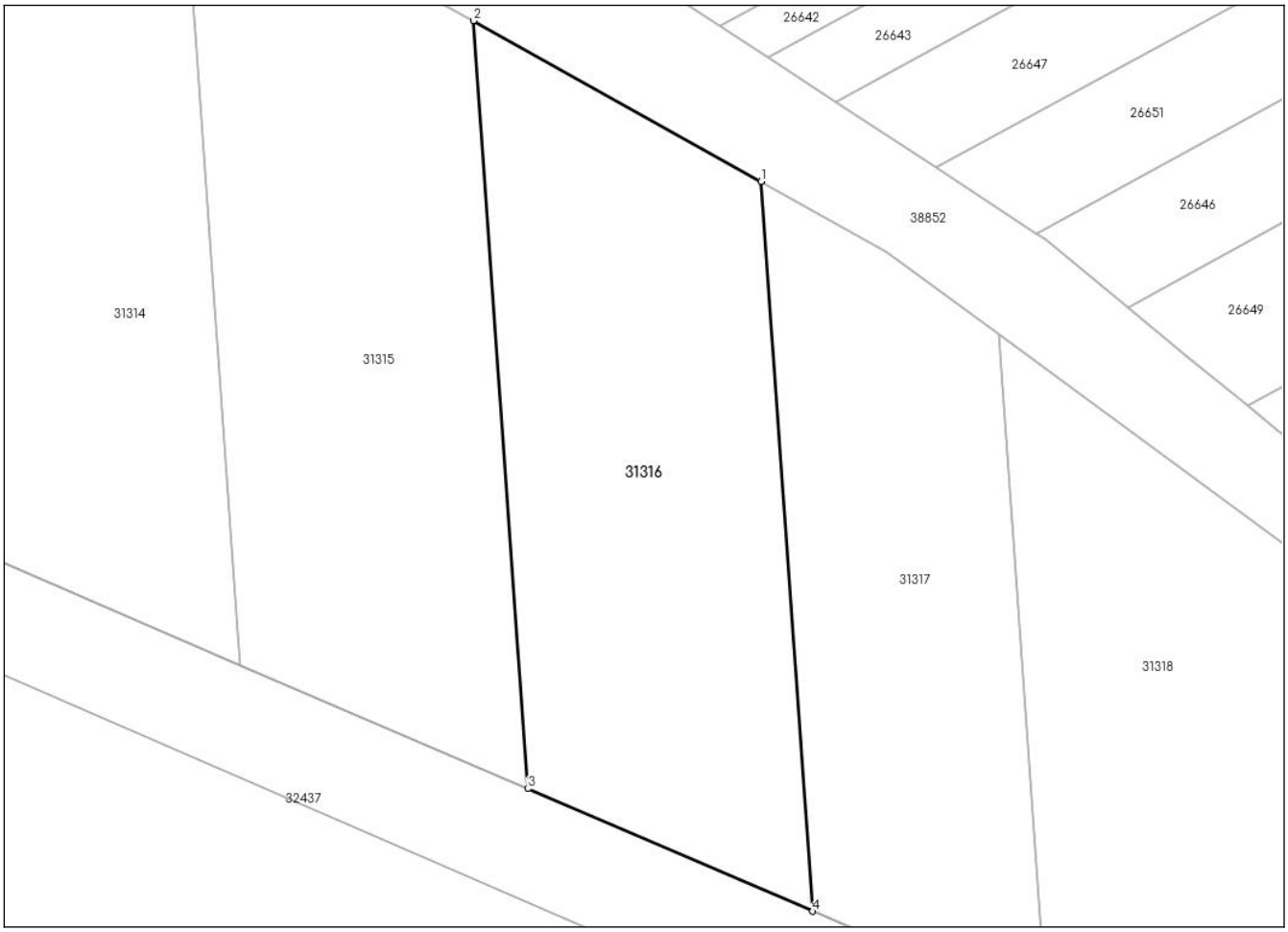

Incadrare in zonă
scara 1:1000



Date referitoare la teren

Crt	Categoria de folosință	Intra vilan	Suprafaţa (mp)	Tarla	Parcelă	Observaţii / Referinţe
1	arabil	NU	3.400	11	153/5	
	TOTAL:		**3.400**			

Date referitoare la construcţii

Crt	Numar	Destinaţie construcţie	Supraf. (mp)	Situaţie juridică	Observaţii / Referinţe
Imobilul nu are in componență construcții					

Lungime Segmente
1) Valorile lungimilor segmentelor sunt obţinute din proiecţie în plan.

Punct început	X / Y	Punct sfârşit	X / Y	Lungime segment (** (m)
1	612.100,73 378.114,661	2	612.063,851 378.135,248	42.236
2	612.063,851 378.135,248	3	612.070,823 378.036,822	98.673
3	612.070,823 378.036,822	4	612.107,357 378.021,112	39.769
4	612.107,357 378.021,112	1	612.100,73 378.114,661	93.783

**** Lungimile segmentelor sunt determinate în planul de proiecţie Stereo 70 şi sunt rotunjite la 1 milimetru.**
***** Distanţa dintre puncte este formată din segmente cumulate ce sunt mai mici decât valoarea 1 milimetru.**

Certific că informațiile din prezentul extras sunt conforme cu datele din planul cadastral de carte funciară al OCPI PRAHOVA la data: 04-08-2025
Situația prezentată poate face obiectul unor modificări ulterioare, in condițiile Legii cadastrului și publicității imobiliare nr. 7/1996, republicată.

Consilier/Inspector de specialitate,

Ancuța-Elena Constantin

Oficiul de Cadastru şi Publicitate Imobiliară PRAHOVA
Biroul de Cadastru şi Publicitate Imobiliară Ploieşti

Nr. cerere	131671
Ziua	01
Luna	08
Anul	2025

Cod verificare
100192386097

EXTRAS DE CARTE FUNCIARĂ
PENTRU INFORMARE

Carte Funciară Nr. 31316 Fulga

A. Partea I. Descrierea imobilului

TEREN Extravilan

Adresa: Jud. Prahova, UAT Fulga

Nr. Crt	Nr. cadastral Nr. topografic	Suprafaţa* (mp)	Observaţii / Referinţe
A1	31316	3.400	Teren neimprejmuit;

B. Partea II. Proprietari şi acte

Înscrieri privitoare la dreptul de proprietate şi alte drepturi reale		Referinţe
131671 / 01/08/2025		
Registrul Cadastral al Imobilelor (UAT Fulga); Act Normativ lg.7/1996 emis de Parlamentul Romaniei;		
B1	Se infiinteaza cartea funciara a imobilului 31316 ca urmare a finalizarii inregistrarii sistematice. Imobilul se gaseste in registrul cadastral al imobilelor sub numarul 8628.	A1
Act Administrativ nr. 201192, din 05/12/2007 emis de CJSDPAT PRAHOVA (TITLU DE PROPRIETATE;);		
B2	Intabulare, drept de PROPRIETATE, dobandit prin Reconstituire, cota actuala 1/1	A1
	1) **DRAGOMIR RADUCANU**	

C. Partea III. SARCINI .

Inscrieri privind dezmembrămintele dreptului de proprietate, drepturi reale de garanţie şi sarcini	Referinţe
NU SUNT	

Anexa Nr. 1 La Partea I

Teren

Nr cadastral	Suprafaţa (mp)*	Observaţii / Referinţe
31316	3.400	

* Suprafaţa este determinată in planul de proiecţie Stereo 70.

DETALII LINIARE IMOBIL

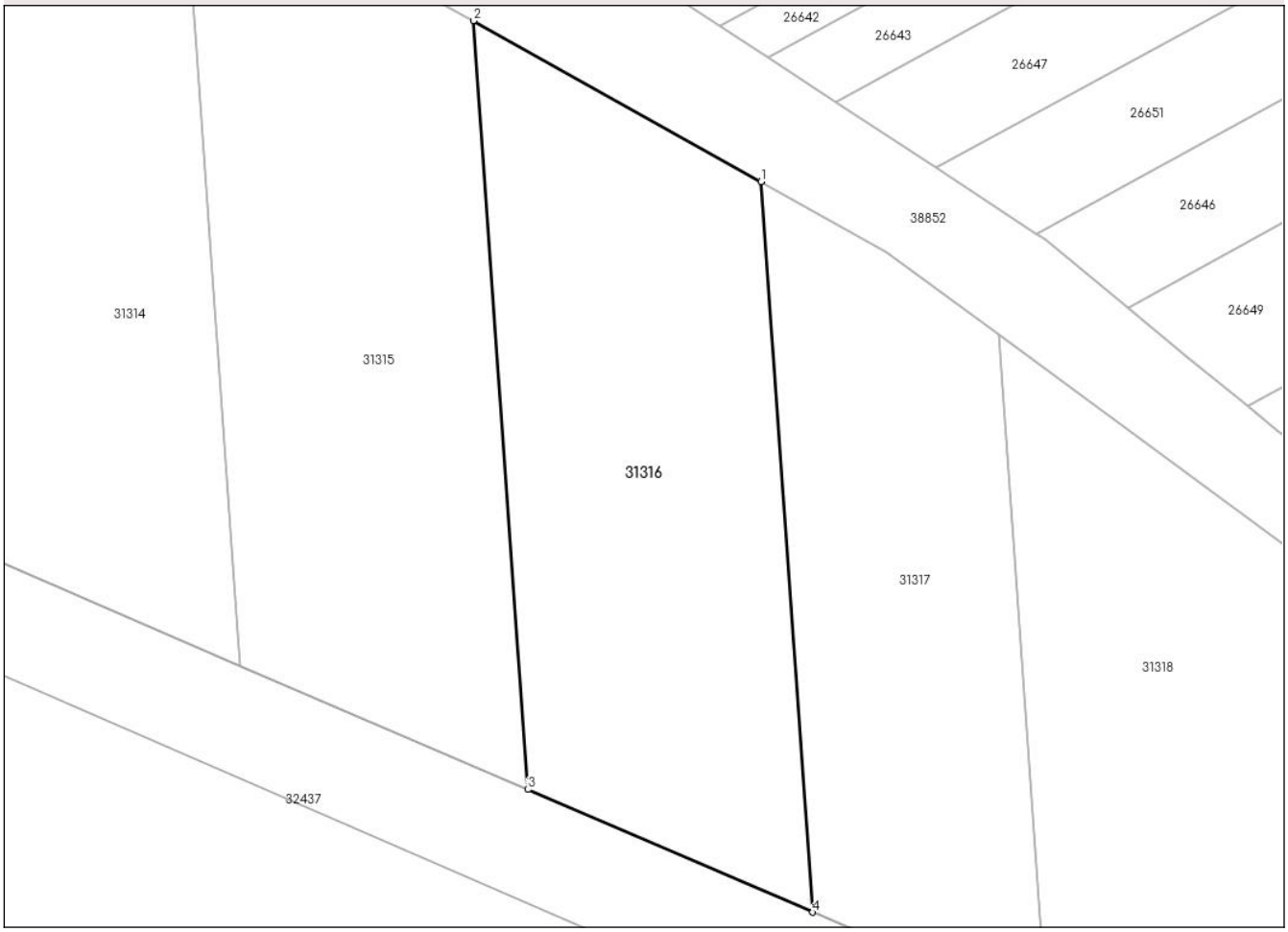

Date referitoare la teren

Nr Crt	Categorie folosinţă	Intra vilan	Suprafaţa (mp)	Tarla	Parcelă	Nr. topo	Observaţii / Referinţe
1	arabil	NU	3.400	11	153/5	-	

Lungime Segmente
1) Valorile lungimilor segmentelor sunt obţinute din proiecţie în plan.

Punct început	X / Y	Punct sfârşit	X / Y	Lungime segment (** (m)
1	612.100,73 378.114,661	2	612.063,851 378.135,248	42.236
2	612.063,851 378.135,248	3	612.070,823 378.036,822	98.673
3	612.070,823 378.036,822	4	612.107,357 378.021,112	39.769
4	612.107,357 378.021,112	1	612.100,73 378.114,661	93.783

**** Lungimile segmentelor sunt determinate în planul de proiecţie Stereo 70 şi sunt rotunjite la 1 milimetru.**
***** Distanţa dintre puncte este formată din segmente cumulate ce sunt mai mici decât valoarea 1 milimetru.**

Extrasul de carte funciară generat prin sistemul informatic integrat al ANCPI conține informațiile din cartea funciară active la data generării. Acesta este valabil în condițiile prevăzute de art. 7 din Legea nr. 455/2001, coroborat cu art. 3 din O.U.G. nr. 41/2016, exclusiv în mediul electronic, pentru activități și procese administrative prevăzute de legislația în vigoare. Valabilitatea poate fi extinsă și în forma fizică a documentului, fără semnătură olografă, cu acceptul expres sau procedural al instituției publice ori entității care a solicitat prezentarea acestui extras.
Verificarea corectitudinii și realității informațiilor conținute de document se poate face la adresa **www.ancpi.ro/verificare**, folosind codul de verificare online disponibil în antet. Codul de verificare este valabil 30 de zile calendaristice de la momentul generării documentului.

Data și ora generării,
04/08/2025, 13:09

Acest document se eliberează gratuit pentru proprietarii imobilelor. Pentru alți solicitanți, costul extrasului este de 25 de lei la ghișeu, respectiv 20 de lei dacă este obținut online prin platforma http://epay.ancpi.ro

Oficiul de Cadastru şi Publicitate Imobiliară PRAHOVA
Biroul de Cadastru şi Publicitate Imobiliară Ploieşti

PLOIESTI, Str. Unirii nr. 2, Cod postal 100043, Tel: (0244) 51 95 69, Fax: (0244) 59 22 95

Nr.cerere	**131670**
Ziua	**01**
Luna	**08**
Anul	**2025**

Extras de Plan Cadastral de Carte Funciară pentru Imobil număr cadastral 31315 / UAT Fulga

TEREN Extravilan
Adresa: Jud. Prahova, UAT Fulga

Comuna/Oraş/Municipiu: Fulga

Nr. cadastral	Suprafaţa măsurată	Observaţii / Referinţe
31315	3600	

* Suprafaţa este determinată in planul de proiecţie Stereo 70.

DETALII LINIARE IMOBIL

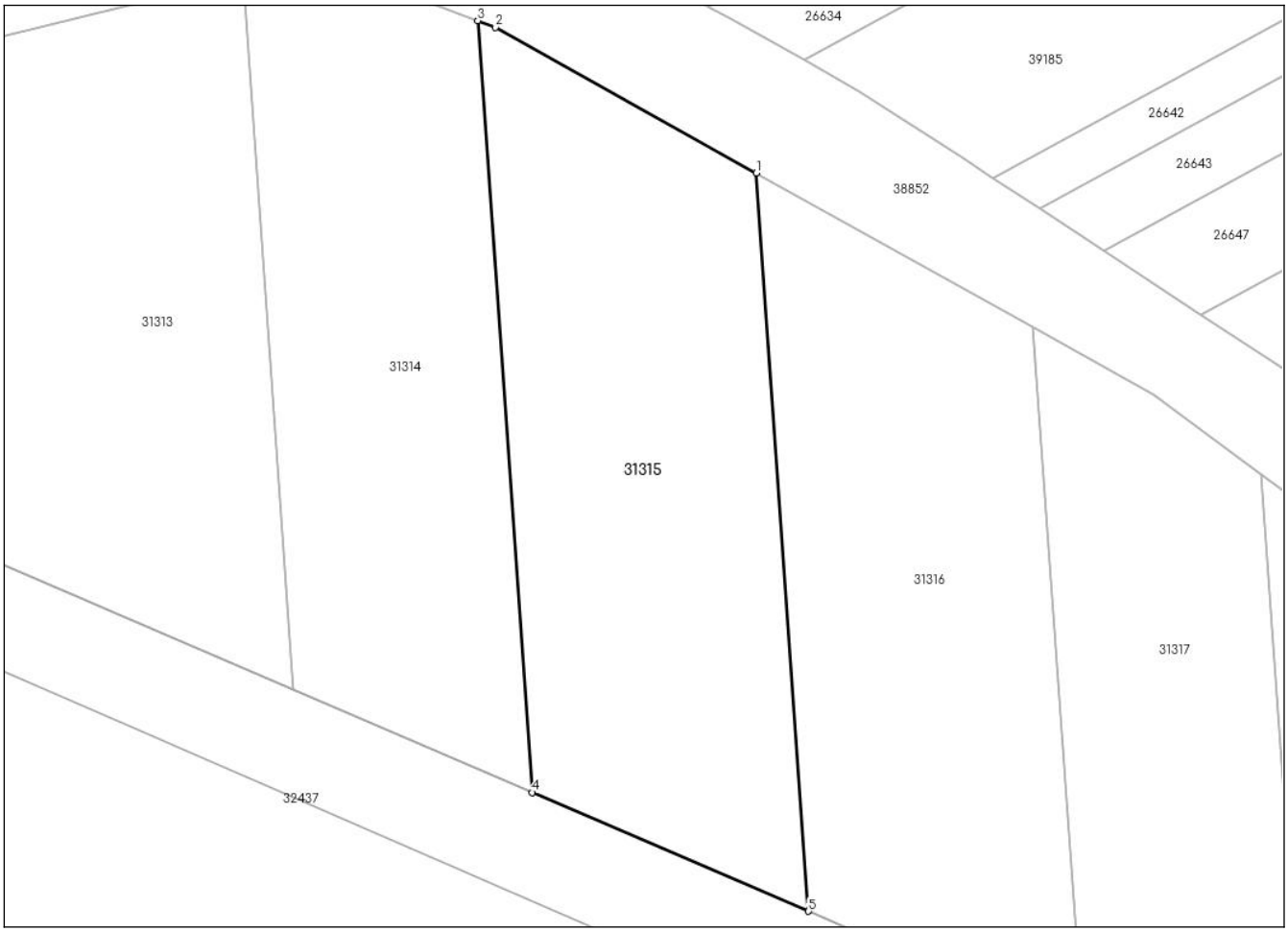

Incadrare in zonă
scara 1:1000



Date referitoare la teren

Crt	Categoria de folosință	Intra vilan	Suprafaţa (mp)	Tarla	Parcelă	Observaţii / Referinţe
1	arabil	NU	3.600	11	153/4	
	TOTAL:		**3.600**			

Date referitoare la construcţii

Crt	Numar	Destinaţie construcţie	Supraf. (mp)	Situaţie juridică	Observaţii / Referinţe
Imobilul nu are in componență construcții					

Lungime Segmente
1) Valorile lungimilor segmentelor sunt obţinute din proiecţie în plan.

Punct început	X / Y	Punct sfârşit	X / Y	Lungime segment (** (m)
1	612.063,851 378.135,248	2	612.029,091 378.154,652	39.809
2	612.029,091 378.154,652	3	612.026,723 378.155,55	2.533
3	612.026,723 378.155,55	4	612.034,012 378.052,65	103.158
4	612.034,012 378.052,65	5	612.070,823 378.036,822	40.07
5	612.070,823 378.036,822	1	612.063,851 378.135,248	98.673

**** Lungimile segmentelor sunt determinate în planul de proiecţie Stereo 70 şi sunt rotunjite la 1 milimetru.**
***** Distanţa dintre puncte este formată din segmente cumulate ce sunt mai mici decât valoarea 1 milimetru.**

Certific că informațiile din prezentul extras sunt conforme cu datele din planul cadastral de carte funciară al OCPI PRAHOVA la data: 04-08-2025
Situația prezentată poate face obiectul unor modificări ulterioare, in condițiile Legii cadastrului și publicității imobiliare nr. 7/1996, republicată.

Consilier/Inspector de specialitate,

Ancuța-Elena Constantin

Oficiul de Cadastru şi Publicitate Imobiliară PRAHOVA
Biroul de Cadastru şi Publicitate Imobiliară Ploieşti

Nr. cerere	131670
Ziua	01
Luna	08
Anul	2025

Cod verificare
100192386096

EXTRAS DE CARTE FUNCIARĂ
PENTRU INFORMARE

Carte Funciară Nr. 31315 Fulga

A. Partea I. Descrierea imobilului

TEREN Extravilan

Adresa: Jud. Prahova, UAT Fulga

Nr. Crt	Nr. cadastral Nr. topografic	Suprafaţa* (mp)	Observaţii / Referinţe
A1	31315	3.600	Teren neimprejmuit;

B. Partea II. Proprietari şi acte

Înscrieri privitoare la dreptul de proprietate şi alte drepturi reale		Referinţe
131670 / 01/08/2025		
Registrul Cadastral al Imobilelor (UAT Fulga); Act Normativ lg.7/1996 emis de Parlamentul Romaniei;		
B1	Se infiinteaza cartea funciara a imobilului 31315 ca urmare a finalizarii inregistrarii sistematice. Imobilul se gaseste in registrul cadastral al imobilelor sub numarul 8627.	A1
Hotarare Judecatoreasca nr. 318, din 27/03/2012 emis de JUDECATORIA MIZIL, JUDETUL PRAHOVA (SENTINTA CIVILA;);		
B2	Intabulare, drept de PROPRIETATE, dobandit prin Hotarare Judecatoreasca, cota actuala 1/1	A1
	1) **DAN NICULAIE**	

C. Partea III. SARCINI .

Inscrieri privind dezmembrămintele dreptului de proprietate, drepturi reale de garanţie şi sarcini	Referinţe
NU SUNT	

Anexa Nr. 1 La Partea I

Teren

Nr cadastral	Suprafaţa (mp)*	Observaţii / Referinţe
31315	3.600	

* Suprafaţa este determinată in planul de proiecţie Stereo 70.

DETALII LINIARE IMOBIL

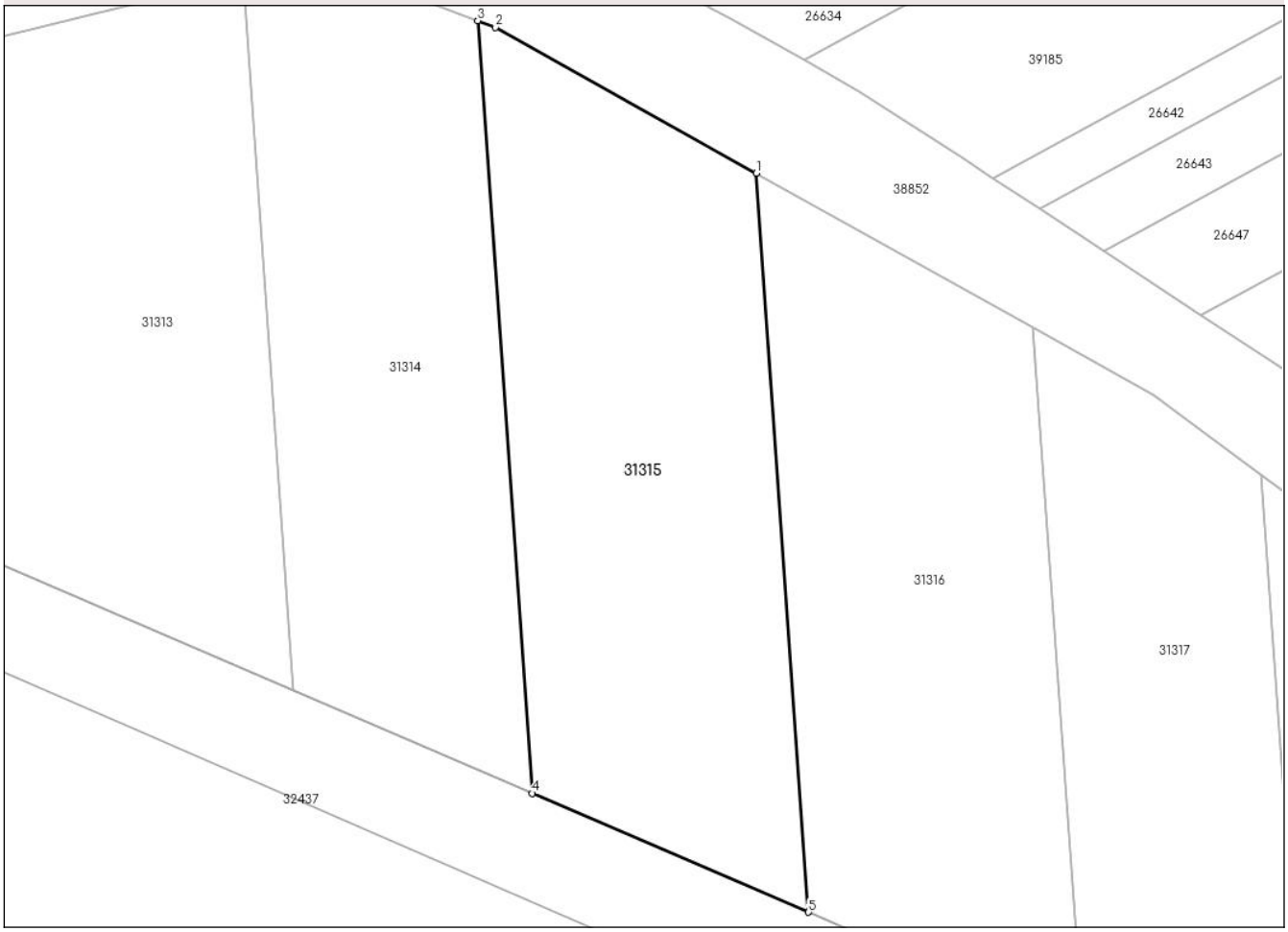

Date referitoare la teren

Nr Crt	Categorie folosinţă	Intra vilan	Suprafaţa (mp)	Tarla	Parcelă	Nr. topo	Observaţii / Referinţe
1	arabil	NU	3.600	11	153/4	-	

Lungime Segmente
1) Valorile lungimilor segmentelor sunt obţinute din proiecţie în plan.

Punct început	X / Y	Punct sfârşit	X / Y	Lungime segment (** (m)
1	612.063,851 378.135,248	2	612.029,091 378.154,652	39.809
2	612.029,091 378.154,652	3	612.026,723 378.155,55	2.533
3	612.026,723 378.155,55	4	612.034,012 378.052,65	103.158
4	612.034,012 378.052,65	5	612.070,823 378.036,822	40.07

Punct început	X / Y	Punct sfârşit	X / Y	Lungime segment (** (m)
5	612.070,823 378.036,822	1	612.063,851 378.135,248	98.673

**** Lungimile segmentelor sunt determinate în planul de proiecţie Stereo 70 şi sunt rotunjite la 1 milimetru.**
***** Distanţa dintre puncte este formată din segmente cumulate ce sunt mai mici decât valoarea 1 milimetru.**

Extrasul de carte funciară generat prin sistemul informatic integrat al ANCPI conține informațiile din cartea funciară active la data generării. Acesta este valabil în condițiile prevăzute de art. 7 din Legea nr. 455/2001, coroborat cu art. 3 din O.U.G. nr. 41/2016, exclusiv în mediul electronic, pentru activități și procese administrative prevăzute de legislația în vigoare. Valabilitatea poate fi extinsă și în forma fizică a documentului, fără semnătură olografă, cu acceptul expres sau procedural al instituției publice ori entității care a solicitat prezentarea acestui extras.
Verificarea corectitudinii și realității informațiilor conținute de document se poate face la adresa **www.ancpi.ro/verificare**, folosind codul de verificare online disponibil în antet. Codul de verificare este valabil 30 de zile calendaristice de la momentul generării documentului.

Data și ora generării,
04/08/2025, 13:09

Acest document se eliberează gratuit pentru proprietarii imobilelor. Pentru alți solicitanți, costul extrasului este de 25 de lei la ghișeu, respectiv 20 de lei dacă este obținut online prin platforma http://epay.ancpi.ro

Oficiul de Cadastru şi Publicitate Imobiliară PRAHOVA
Biroul de Cadastru şi Publicitate Imobiliară Ploieşti

PLOIESTI, Str. Unirii nr. 2, Cod postal 100043, Tel: (0244) 51 95 69, Fax: (0244) 59 22 95

Nr.cerere	**131669**
Ziua	**01**
Luna	**08**
Anul	**2025**

Extras de Plan Cadastral de Carte Funciară pentru Imobil număr cadastral 31314 / UAT Fulga

TEREN Extravilan
Adresa: Jud. Prahova, UAT Fulga

Comuna/Oraş/Municipiu: Fulga

Nr. cadastral	Suprafaţa măsurată	Observaţii / Referinţe
31314	3100	

* Suprafaţa este determinată in planul de proiecţie Stereo 70.

DETALII LINIARE IMOBIL

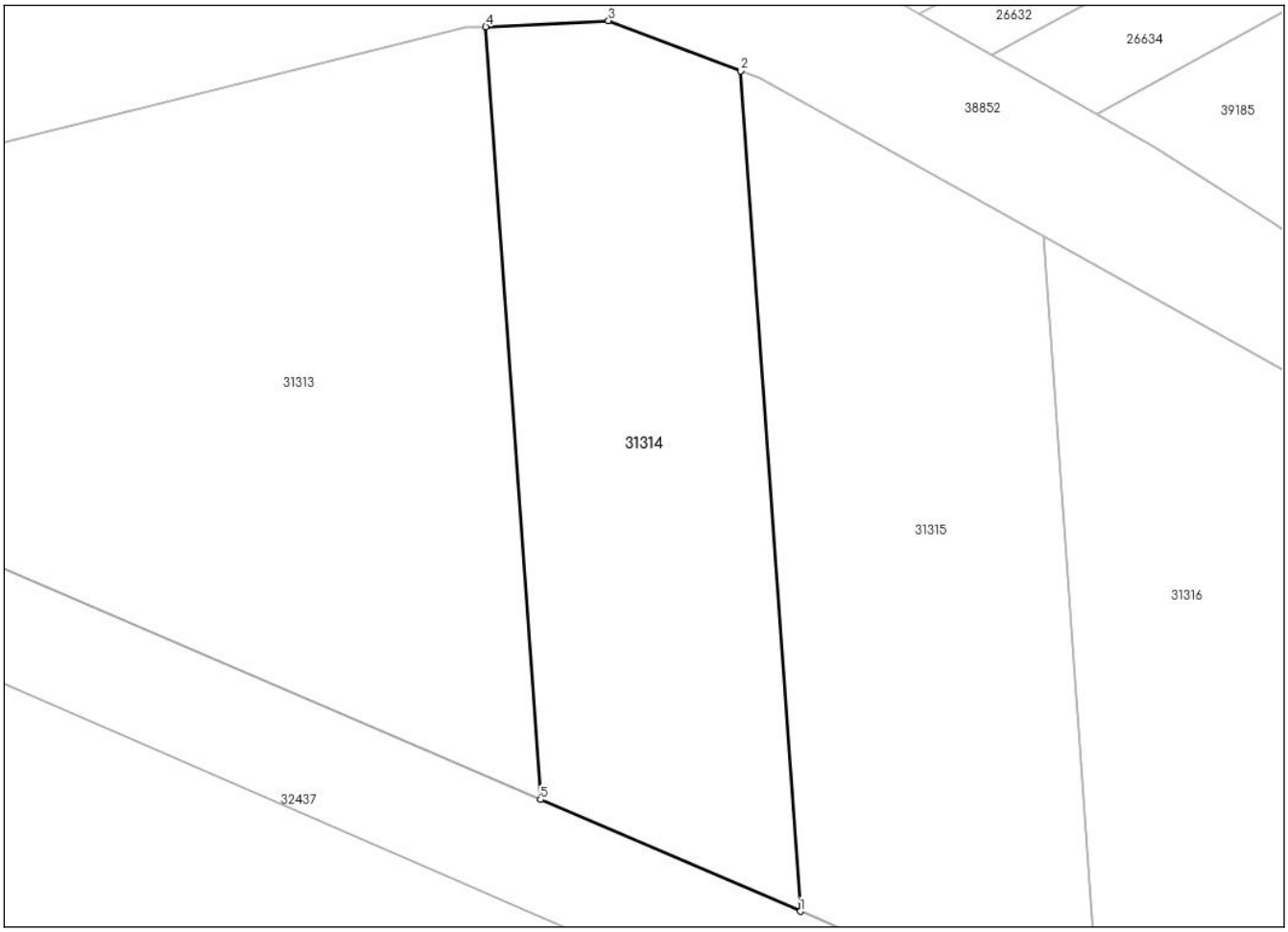

Incadrare in zonă
scara 1:1000



Date referitoare la teren

Crt	Categoria de folosință	Intra vilan	Suprafaţa (mp)	Tarla	Parcelă	Observaţii / Referinţe
1	arabil	NU	3.100	11	153/3	
	TOTAL:		**3.100**			

Date referitoare la construcţii

Crt	Numar	Destinaţie construcţie	Supraf. (mp)	Situaţie juridică	Observaţii / Referinţe
Imobilul nu are in componență construcții					

Lungime Segmente
1) Valorile lungimilor segmentelor sunt obţinute din proiecţie în plan.

Punct început	X / Y	Punct sfârşit	X / Y	Lungime segment (** (m)
1	612.034,012 378.052,65	2	612.026,723 378.155,55	103.158
2	612.026,723 378.155,55	3	612.010,511 378.161,698	17.339
3	612.010,511 378.161,698	4	611.995,479 378.160,955	15.05
4	611.995,479 378.160,955	5	612.002,182 378.066,337	94.855
5	612.002,182 378.066,337	1	612.034,012 378.052,65	34.648

**** Lungimile segmentelor sunt determinate în planul de proiecţie Stereo 70 şi sunt rotunjite la 1 milimetru.**
***** Distanţa dintre puncte este formată din segmente cumulate ce sunt mai mici decât valoarea 1 milimetru.**

Certific că informațiile din prezentul extras sunt conforme cu datele din planul cadastral de carte funciară al OCPI PRAHOVA la data: 04-08-2025
Situația prezentată poate face obiectul unor modificări ulterioare, in condițiile Legii cadastrului și publicității imobiliare nr. 7/1996, republicată.

Consilier/Inspector de specialitate,

Ancuța-Elena Constantin

Oficiul de Cadastru şi Publicitate Imobiliară PRAHOVA
Biroul de Cadastru şi Publicitate Imobiliară Ploieşti

Nr. cerere	131669
Ziua	01
Luna	08
Anul	2025

Cod verificare
100192386094

EXTRAS DE CARTE FUNCIARĂ
PENTRU INFORMARE

Carte Funciară Nr. 31314 Fulga

A. Partea I. Descrierea imobilului

TEREN Extravilan

Adresa: Jud. Prahova, UAT Fulga

Nr. Crt	Nr. cadastral Nr. topografic	Suprafaţa* (mp)	Observaţii / Referinţe
A1	31314	3.100	Teren neimprejmuit;

B. Partea II. Proprietari şi acte

Înscrieri privitoare la dreptul de proprietate şi alte drepturi reale		Referinţe
131669 / 01/08/2025		
Registrul Cadastral al Imobilelor (UAT Fulga); Act Normativ lg.7/1996 emis de Parlamentul Romaniei;		
B1	Se infiinteaza cartea funciara a imobilului 31314 ca urmare a finalizarii inregistrarii sistematice. Imobilul se gaseste in registrul cadastral al imobilelor sub numarul 8626.	A1
Act Administrativ nr. 82612, din 08/07/1999 emis de CJSDPAT PRAHOVA (TITLU DE PROPRIETATE;);		
B2	Intabulare, drept de PROPRIETATE, dobandit prin Reconstituire, cota actuala 1/1	A1
	1) **DRAGOMIR TUDOR** 2) **DRAGOMIR DUMITRU** 3) **CRISTEA PARASCHIVA**	

C. Partea III. SARCINI .

Inscrieri privind dezmembrămintele dreptului de proprietate, drepturi reale de garanţie şi sarcini	Referinţe
NU SUNT	

Anexa Nr. 1 La Partea I

Teren

Nr cadastral	Suprafaţa (mp)*	Observaţii / Referinţe
31314	3.100	

* Suprafaţa este determinată in planul de proiecţie Stereo 70.

DETALII LINIARE IMOBIL

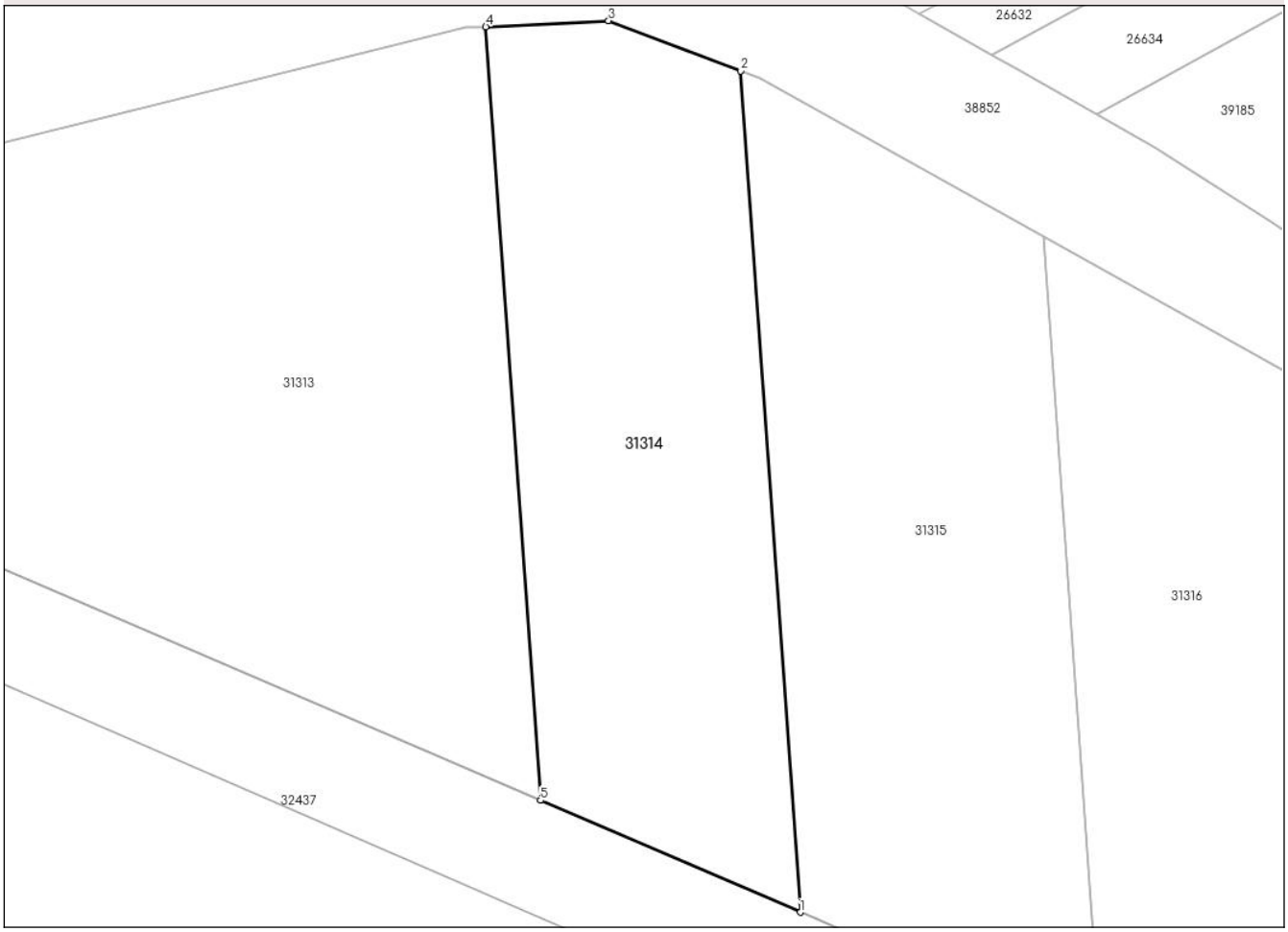

Date referitoare la teren

Nr Crt	Categorie folosinţă	Intra vilan	Suprafaţa (mp)	Tarla	Parcelă	Nr. topo	Observaţii / Referinţe
1	arabil	NU	3.100	11	153/3	-	

Lungime Segmente
1) Valorile lungimilor segmentelor sunt obţinute din proiecţie în plan.

Punct început	X / Y	Punct sfârşit	X / Y	Lungime segment (** (m)
1	612.034,012 378.052,65	2	612.026,723 378.155,55	103.158
2	612.026,723 378.155,55	3	612.010,511 378.161,698	17.339
3	612.010,511 378.161,698	4	611.995,479 378.160,955	15.05
4	611.995,479 378.160,955	5	612.002,182 378.066,337	94.855

Punct început	X / Y	Punct sfârşit	X / Y	Lungime segment (** (m)
5	612.002,182 378.066,337	1	612.034,012 378.052,65	34.648

**** Lungimile segmentelor sunt determinate în planul de proiecţie Stereo 70 şi sunt rotunjite la 1 milimetru.**
***** Distanţa dintre puncte este formată din segmente cumulate ce sunt mai mici decât valoarea 1 milimetru.**

Extrasul de carte funciară generat prin sistemul informatic integrat al ANCPI conține informațiile din cartea funciară active la data generării. Acesta este valabil în condițiile prevăzute de art. 7 din Legea nr. 455/2001, coroborat cu art. 3 din O.U.G. nr. 41/2016, exclusiv în mediul electronic, pentru activități și procese administrative prevăzute de legislația în vigoare. Valabilitatea poate fi extinsă și în forma fizică a documentului, fără semnătură olografă, cu acceptul expres sau procedural al instituției publice ori entității care a solicitat prezentarea acestui extras.
Verificarea corectitudinii și realității informațiilor conținute de document se poate face la adresa **www.ancpi.ro/verificare**, folosind codul de verificare online disponibil în antet. Codul de verificare este valabil 30 de zile calendaristice de la momentul generării documentului.

Data și ora generării,
04/08/2025, 13:09

Acest document se eliberează gratuit pentru proprietarii imobilelor. Pentru alți solicitanți, costul extrasului este de 25 de lei la ghișeu, respectiv 20 de lei dacă este obținut online prin platforma http://epay.ancpi.ro

Oficiul de Cadastru şi Publicitate Imobiliară PRAHOVA
Biroul de Cadastru şi Publicitate Imobiliară Ploieşti

PLOIESTI, Str. Unirii nr. 2, Cod postal 100043, Tel: (0244) 51 95 69, Fax: (0244) 59 22 95

Nr.cerere	**131668**
Ziua	**01**
Luna	**08**
Anul	**2025**

Extras de Plan Cadastral de Carte Funciară pentru Imobil număr cadastral 31313 / UAT Fulga

TEREN Extravilan
Adresa: Jud. Prahova, UAT Fulga

Comuna/Oraş/Municipiu: Fulga

Nr. cadastral	Suprafaţa măsurată	Observaţii / Referinţe
31313	20000	

* Suprafaţa este determinată in planul de proiecţie Stereo 70.

DETALII LINIARE IMOBIL

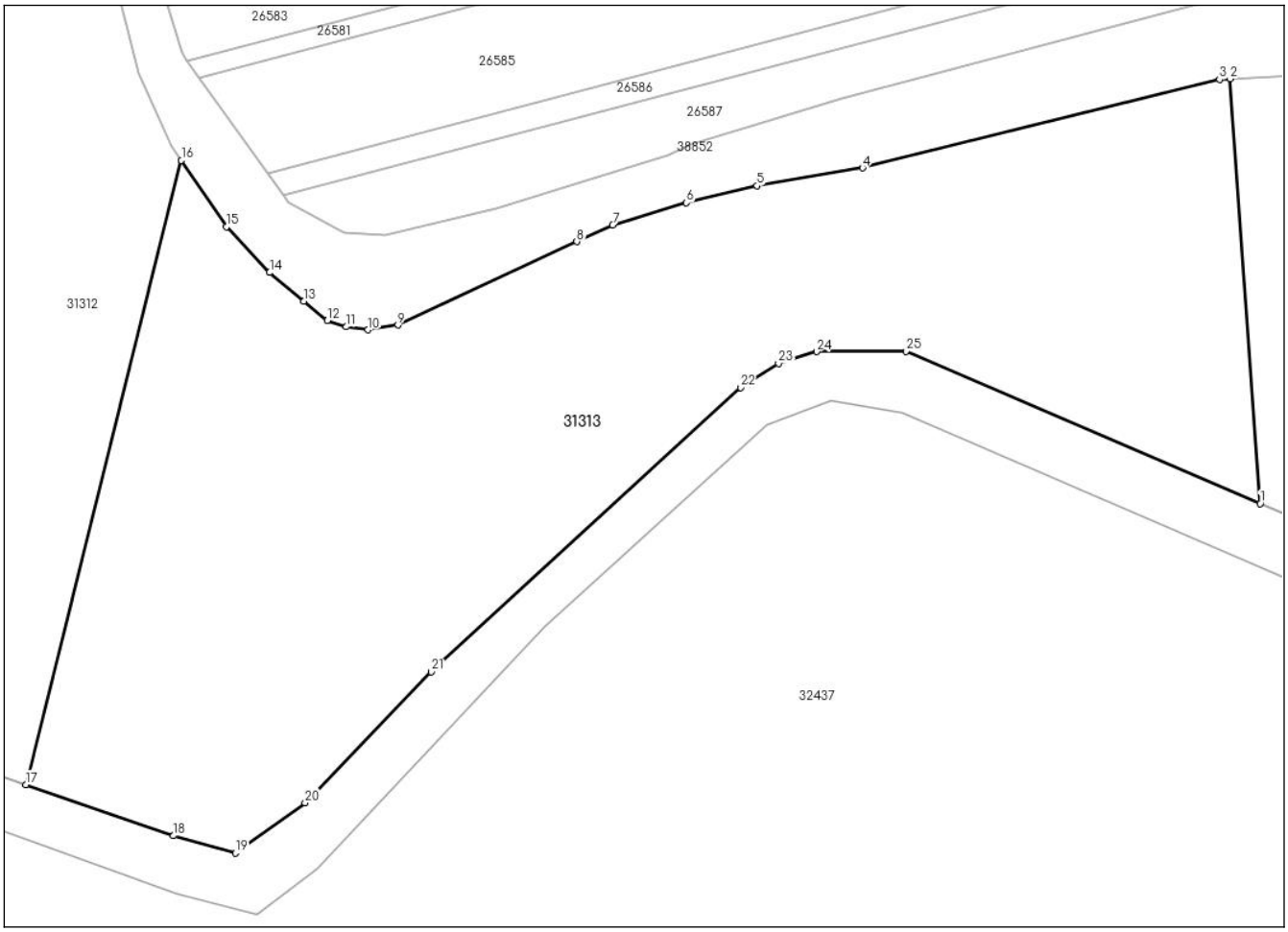

Incadrare in zonă
scara 1:5000



Date referitoare la teren

Crt	Categoria de folosință	Intra vilan	Suprafaţa (mp)	Tarla	Parcelă	Observaţii / Referinţe
1	arabil	NU	20.000	11	153/2	
	TOTAL:		**20.000**			

Date referitoare la construcţii

Crt	Numar	Destinaţie construcţie	Supraf. (mp)	Situaţie juridică	Observaţii / Referinţe
Imobilul nu are in componență construcții					

Lungime Segmente
1) Valorile lungimilor segmentelor sunt obţinute din proiecţie în plan.

Punct început	X / Y	Punct sfârşit	X / Y	Lungime segment (** (m)
1	612.002,182 378.066,337	2	611.995,479 378.160,955	94.855
3	611.993,095 378.160,837	4	611.913,584 378.141,088	81.927
5	611.890,03 378.137,114	6	611.874,329 378.133,336	16.149
7	611.857,906 378.128,339	8	611.849,905 378.124,699	8.79
9	611.810,062 378.106,113	10	611.803,388 378.105,028	6.762
11	611.798,578 378.105,7	12	611.794,336 378.107,147	4.482
13	611.789,136 378.111,429	14	611.781,475 378.117,798	9.963
15	611.771,857 378.128,02	16	611.761,83 378.142,763	17.83
17	611.727,174 378.003,724	18	611.760,07 377.992,303	34.822
19	611.773,897 377.988,444	20	611.789,371 377.999,661	19.112
21	611.817,459 378.028,826	22	611.886,366 378.092,195	93.615
23	611.894,84 378.097,545	24	611.903,336 378.100,157	8.888
25	611.923,245 378.100,28	1	612.002,182 378.066,337	85.925

Punct început	X / Y	Punct sfârşit	X / Y	Lungime segment (** (m)
2	611.995,479 378.160,955	3	611.993,095 378.160,837	2.387
4	611.913,584 378.141,088	5	611.890,03 378.137,114	23.887
6	611.874,329 378.133,336	7	611.857,906 378.128,339	17.166
8	611.849,905 378.124,699	9	611.810,062 378.106,113	43.965
10	611.803,388 378.105,028	11	611.798,578 378.105,7	4.857
12	611.794,336 378.107,147	13	611.789,136 378.111,429	6.736
14	611.781,475 378.117,798	15	611.771,857 378.128,02	14.035
16	611.761,83 378.142,763	17	611.727,174 378.003,724	143.293
18	611.760,07 377.992,303	19	611.773,897 377.988,444	14.355
20	611.789,371 377.999,661	21	611.817,459 378.028,826	40.491
22	611.886,366 378.092,195	23	611.894,84 378.097,545	10.022
24	611.903,336 378.100,157	25	611.923,245 378.100,28	19.909

**** Lungimile segmentelor sunt determinate în planul de proiecţie Stereo 70 şi sunt rotunjite la 1 milimetru.**
***** Distanţa dintre puncte este formată din segmente cumulate ce sunt mai mici decât valoarea 1 milimetru.**

Certific că informațiile din prezentul extras sunt conforme cu datele din planul cadastral de carte funciară al OCPI PRAHOVA la data: 04-08-2025
Situația prezentată poate face obiectul unor modificări ulterioare, in condițiile Legii cadastrului și publicității imobiliare nr. 7/1996, republicată.

Consilier/Inspector de specialitate,

Ancuța-Elena Constantin

Oficiul de Cadastru şi Publicitate Imobiliară PRAHOVA
Biroul de Cadastru şi Publicitate Imobiliară Ploieşti

Nr. cerere	131668
Ziua	01
Luna	08
Anul	2025

Cod verificare
100192386093

EXTRAS DE CARTE FUNCIARĂ
PENTRU INFORMARE

Carte Funciară Nr. 31313 Fulga

A. Partea I. Descrierea imobilului

TEREN Extravilan

Adresa: Jud. Prahova, UAT Fulga

Nr. Crt	Nr. cadastral Nr. topografic	Suprafaţa* (mp)	Observaţii / Referinţe
A1	31313	20.000	Teren neimprejmuit;

B. Partea II. Proprietari şi acte

Înscrieri privitoare la dreptul de proprietate şi alte drepturi reale		Referinţe
131668 / 01/08/2025		
Registrul Cadastral al Imobilelor (UAT Fulga); Act Normativ lg.7/1996 emis de Parlamentul Romaniei;		
B1	Se infiinteaza cartea funciara a imobilului 31313 ca urmare a finalizarii inregistrarii sistematice. Imobilul se gaseste in registrul cadastral al imobilelor sub numarul 8625.	A1
Act Administrativ nr. 83067, din 18/01/2000 emis de CJSDPAT PRAHOVA (TITLU DE PROPRIETATE;);		
B2	Intabulare, drept de PROPRIETATE, dobandit prin Reconstituire, cota actuala 1/1	A1
	1) **DINU ALEXE** 2) **DINU ION** 3) **DINU DUMITRU** 4) **DINU MARIA**	

C. Partea III. SARCINI .

Inscrieri privind dezmembrămintele dreptului de proprietate, drepturi reale de garanţie şi sarcini	Referinţe
NU SUNT	

Anexa Nr. 1 La Partea I

Teren

Nr cadastral	Suprafaţa (mp)*	Observaţii / Referinţe
31313	20.000	

* Suprafaţa este determinată in planul de proiecţie Stereo 70.

DETALII LINIARE IMOBIL

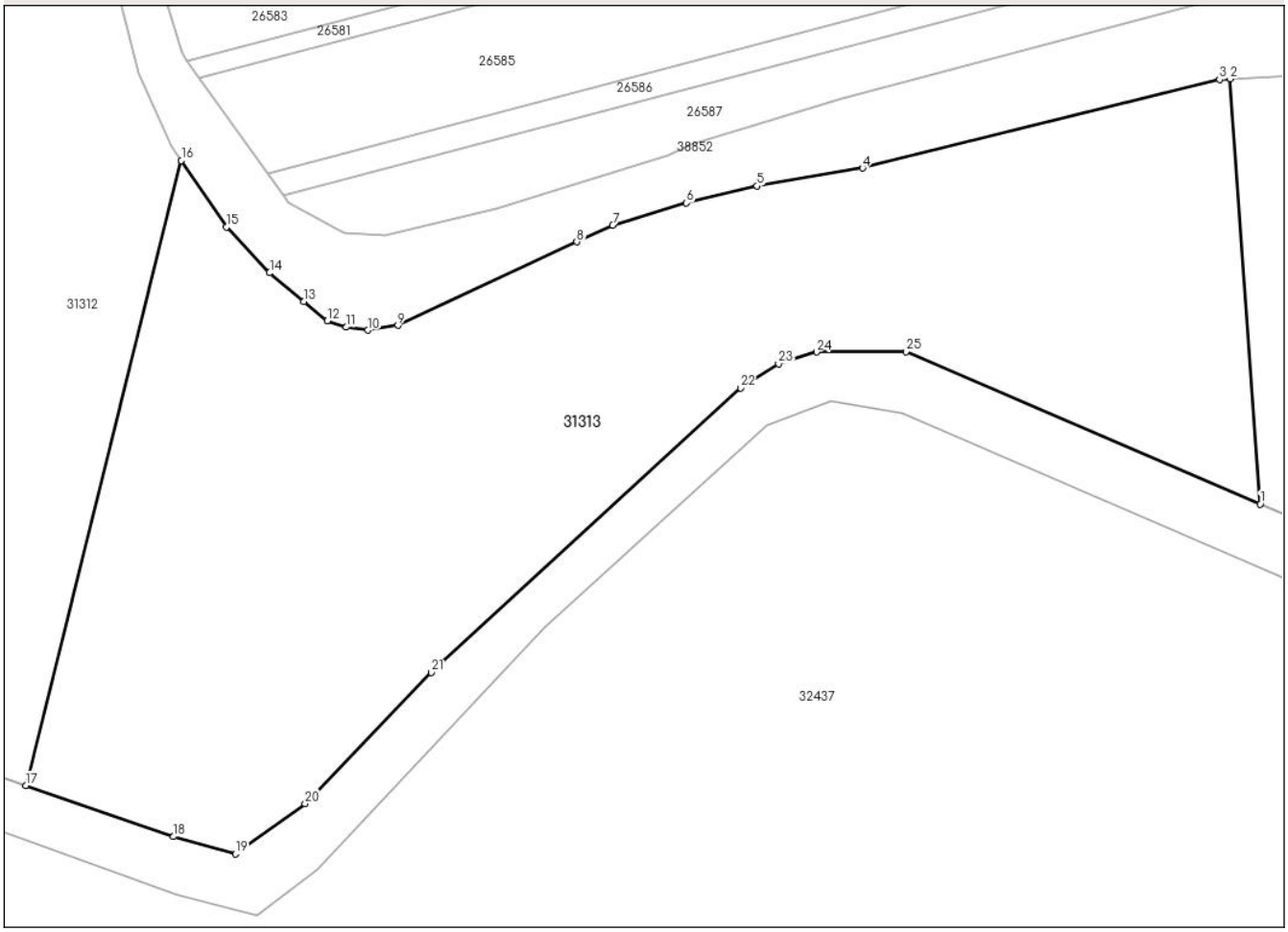

Date referitoare la teren

Nr Crt	Categorie folosinţă	Intra vilan	Suprafaţa (mp)	Tarla	Parcelă	Nr. topo	Observaţii / Referinţe
1	arabil	NU	20.000	11	153/2	-	

Lungime Segmente

1) Valorile lungimilor segmentelor sunt obţinute din proiecţie în plan.

Punct început	X / Y	Punct sfârşit	X / Y	Lungime segment (** (m)
1	612.002,182 378.066,337	2	611.995,479 378.160,955	94.855
3	611.993,095 378.160,837	4	611.913,584 378.141,088	81.927
5	611.890,03 378.137,114	6	611.874,329 378.133,336	16.149
7	611.857,906 378.128,339	8	611.849,905 378.124,699	8.79

Punct început	X / Y	Punct sfârşit	X / Y	Lungime segment (** (m)
2	611.995,479 378.160,955	3	611.993,095 378.160,837	2.387
4	611.913,584 378.141,088	5	611.890,03 378.137,114	23.887
6	611.874,329 378.133,336	7	611.857,906 378.128,339	17.166
8	611.849,905 378.124,699	9	611.810,062 378.106,113	43.965

Punct început	X / Y	Punct sfârşit	X / Y	Lungime segment (** (m)
9	611.810,062 378.106,113	10	611.803,388 378.105,028	6.762
11	611.798,578 378.105,7	12	611.794,336 378.107,147	4.482
13	611.789,136 378.111,429	14	611.781,475 378.117,798	9.963
15	611.771,857 378.128,02	16	611.761,83 378.142,763	17.83
17	611.727,174 378.003,724	18	611.760,07 377.992,303	34.822
19	611.773,897 377.988,444	20	611.789,371 377.999,661	19.112
21	611.817,459 378.028,826	22	611.886,366 378.092,195	93.615
23	611.894,84 378.097,545	24	611.903,336 378.100,157	8.888
25	611.923,245 378.100,28	1	612.002,182 378.066,337	85.925

Punct început	X / Y	Punct sfârşit	X / Y	Lungime segment (** (m)
10	611.803,388 378.105,028	11	611.798,578 378.105,7	4.857
12	611.794,336 378.107,147	13	611.789,136 378.111,429	6.736
14	611.781,475 378.117,798	15	611.771,857 378.128,02	14.035
16	611.761,83 378.142,763	17	611.727,174 378.003,724	143.293
18	611.760,07 377.992,303	19	611.773,897 377.988,444	14.355
20	611.789,371 377.999,661	21	611.817,459 378.028,826	40.491
22	611.886,366 378.092,195	23	611.894,84 378.097,545	10.022
24	611.903,336 378.100,157	25	611.923,245 378.100,28	19.909

**** Lungimile segmentelor sunt determinate în planul de proiecţie Stereo 70 şi sunt rotunjite la 1 milimetru.**
***** Distanţa dintre puncte este formată din segmente cumulate ce sunt mai mici decât valoarea 1 milimetru.**

Extrasul de carte funciară generat prin sistemul informatic integrat al ANCPI conține informațiile din cartea funciară active la data generării. Acesta este valabil în condițiile prevăzute de art. 7 din Legea nr. 455/2001, coroborat cu art. 3 din O.U.G. nr. 41/2016, exclusiv în mediul electronic, pentru activități și procese administrative prevăzute de legislația în vigoare. Valabilitatea poate fi extinsă și în forma fizică a documentului, fără semnătură olografă, cu acceptul expres sau procedural al instituției publice ori entității care a solicitat prezentarea acestui extras.
Verificarea corectitudinii și realității informațiilor conținute de document se poate face la adresa **www.ancpi.ro/verificare**, folosind codul de verificare online disponibil în antet. Codul de verificare este valabil 30 de zile calendaristice de la momentul generării documentului.

Data și ora generării,
04/08/2025, 13:09

Acest document se eliberează gratuit pentru proprietarii imobilelor. Pentru alți solicitanți, costul extrasului este de 25 de lei la ghișeu, respectiv 20 de lei dacă este obținut online prin platforma http://epay.ancpi.ro

Oficiul de Cadastru şi Publicitate Imobiliară PRAHOVA
Biroul de Cadastru şi Publicitate Imobiliară Ploieşti

PLOIESTI, Str. Unirii nr. 2, Cod postal 100043, Tel: (0244) 51 95 69, Fax: (0244) 59 22 95

Nr.cerere	**131667**
Ziua	**01**
Luna	**08**
Anul	**2025**

Extras de Plan Cadastral de Carte Funciară pentru Imobil număr cadastral 31312 / UAT Fulga

TEREN Extravilan
Adresa: Jud. Prahova, UAT Fulga

Comuna/Oraş/Municipiu: Fulga

Nr. cadastral	Suprafaţa măsurată	Observaţii / Referinţe
31312	29500	

* Suprafaţa este determinată in planul de proiecţie Stereo 70.

DETALII LINIARE IMOBIL



Incadrare in zonă
scara 1:5000



Date referitoare la teren

Crt	Categoria de folosință	Intra vilan	Suprafaţa (mp)	Tarla	Parcelă	Observaţii / Referinţe
1	arabil	NU	29.500	11	153/1	
	TOTAL:		**29.500**			

Date referitoare la construcţii

Crt	Numar	Destinaţie construcţie	Supraf. (mp)	Situaţie juridică	Observaţii / Referinţe
Imobilul nu are in componență construcții					

Lungime Segmente
1) Valorile lungimilor segmentelor sunt obţinute din proiecţie în plan.

Punct început	X / Y	Punct sfârşit	X / Y	Lungime segment (** (m)
1	611.752,369 378.162,158	2	611.745,41 378.188,886	27.619
2	611.745,41 378.188,886	3	611.745,517 378.215,793	26.907
3	611.745,517 378.215,793	4	611.750,467 378.258,808	43.299
4	611.750,467 378.258,808	5	611.756,571 378.289,246	31.044
5	611.756,571 378.289,246	6	611.761,632 378.322,719	33.853
6	611.761,632 378.322,719	7	611.761,085 378.336,387	13.679
7	611.761,085 378.336,387	8	611.747,927 378.353,538	21.617
8	611.747,927 378.353,538	9	611.735,316 378.333,133	23.988
9	611.735,316 378.333,133	10	611.640,169 378.187,572	173.899
10	611.640,169 378.187,572	11	611.620,727 378.057,602	131.416
11	611.620,727 378.057,602	12	611.622,312 378.043,817	13.876
12	611.622,312 378.043,817	13	611.636,554 378.035,187	16.653
13	611.636,554 378.035,187	14	611.727,174 378.003,724	95.927
14	611.727,174 378.003,724	15	611.761,83 378.142,763	143.293
15	611.761,83 378.142,763	16	611.759,514 378.146,169	4.119
16	611.759,514 378.146,169	1	611.752,369 378.162,158	17.513

**** Lungimile segmentelor sunt determinate în planul de proiecţie Stereo 70 şi sunt rotunjite la 1 milimetru.**
***** Distanţa dintre puncte este formată din segmente cumulate ce sunt mai mici decât valoarea 1 milimetru.**

Certific că informațiile din prezentul extras sunt conforme cu datele din planul cadastral de carte funciară al OCPI PRAHOVA la data: 04-08-2025
Situația prezentată poate face obiectul unor modificări ulterioare, in condițiile Legii cadastrului și publicității imobiliare nr. 7/1996, republicată.

Consilier/Inspector de specialitate,

Ancuța-Elena Constantin

Oficiul de Cadastru şi Publicitate Imobiliară PRAHOVA
Biroul de Cadastru şi Publicitate Imobiliară Ploieşti

Nr. cerere	131667
Ziua	01
Luna	08
Anul	2025

Cod verificare
100192386092

EXTRAS DE CARTE FUNCIARĂ
PENTRU INFORMARE

Carte Funciară Nr. 31312 Fulga

A. Partea I. Descrierea imobilului

TEREN Extravilan

Adresa: Jud. Prahova, UAT Fulga

Nr. Crt	Nr. cadastral Nr. topografic	Suprafaţa* (mp)	Observaţii / Referinţe
A1	31312	29.500	Teren neimprejmuit;

B. Partea II. Proprietari şi acte

Înscrieri privitoare la dreptul de proprietate şi alte drepturi reale		Referinţe
131667 / 01/08/2025		
Registrul Cadastral al Imobilelor (UAT Fulga); Act Normativ lg.7/1996 emis de Parlamentul Romaniei;		
B1	Se infiinteaza cartea funciara a imobilului 31312 ca urmare a finalizarii inregistrarii sistematice. Imobilul se gaseste in registrul cadastral al imobilelor sub numarul 8624.	A1
Act Administrativ nr. 63169, din 08/09/1998 emis de CJSDPAT PRAHOVA (TITLU DE PROPRIETATE;);		
B2	Intabulare, drept de PROPRIETATE, dobandit prin Reconstituire, cota actuala 1/1	A1
	1) **MIHALCEA STELIAN** 2) **MIHALCEA TUDORA** 3) **MIHALCEA RODICA** 4) **MIHALCEA DANIELA** 5) **MIHALCEA GHEORGHE**	

C. Partea III. SARCINI .

Inscrieri privind dezmembrămintele dreptului de proprietate, drepturi reale de garanţie şi sarcini	Referinţe
NU SUNT	

Anexa Nr. 1 La Partea I

Teren

Nr cadastral	Suprafaţa (mp)*	Observaţii / Referinţe
31312	29.500	

* Suprafaţa este determinată in planul de proiecţie Stereo 70.

DETALII LINIARE IMOBIL

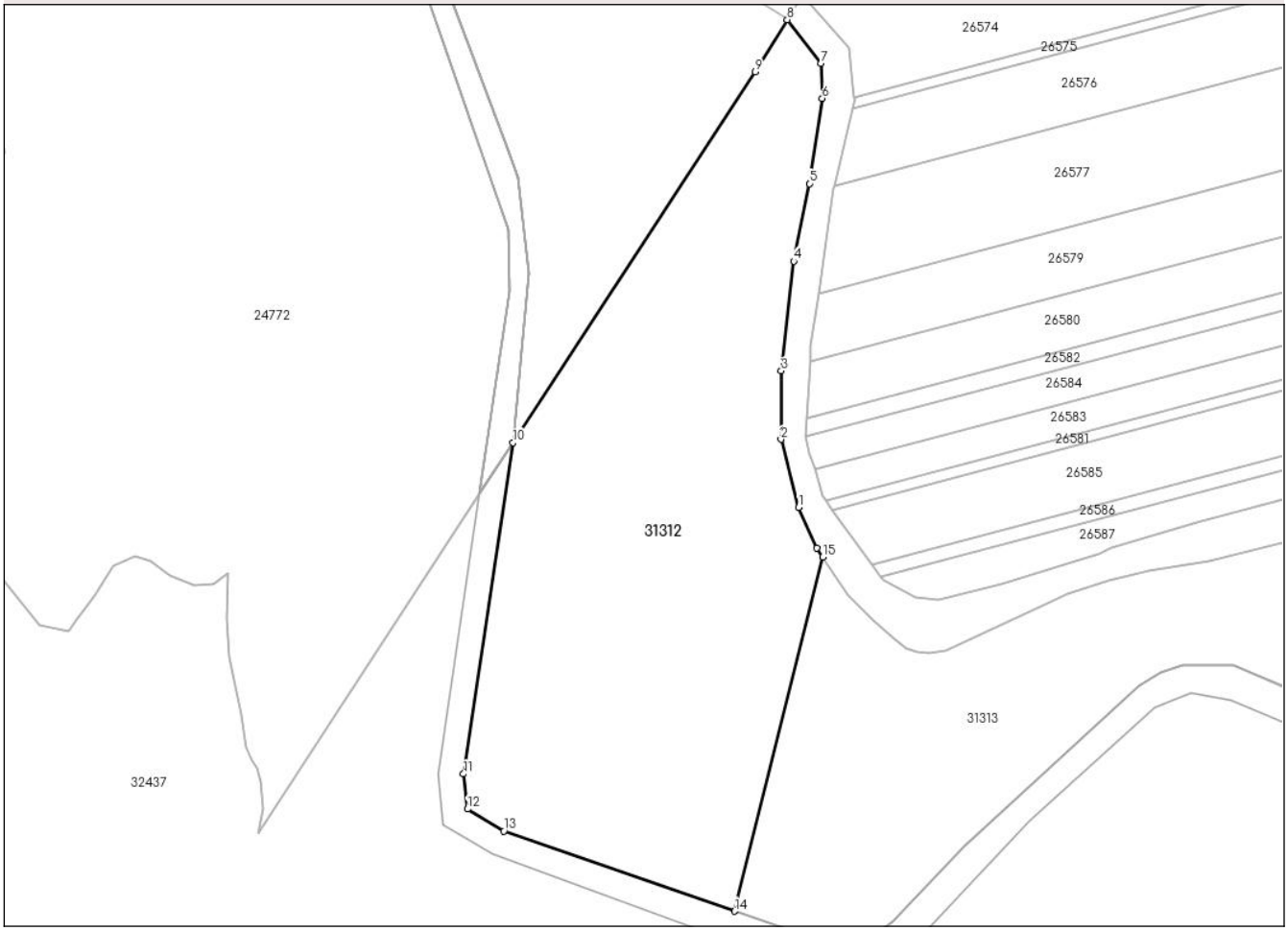

Date referitoare la teren

Nr Crt	Categorie folosinţă	Intra vilan	Suprafaţa (mp)	Tarla	Parcelă	Nr. topo	Observaţii / Referinţe
1	arabil	NU	29.500	11	153/1	-	

Lungime Segmente
1) Valorile lungimilor segmentelor sunt obţinute din proiecţie în plan.

Punct început	X / Y	Punct sfârşit	X / Y	Lungime segment (** (m)
1	611.752,369 378.162,158	2	611.745,41 378.188,886	27.619
2	611.745,41 378.188,886	3	611.745,517 378.215,793	26.907
3	611.745,517 378.215,793	4	611.750,467 378.258,808	43.299
4	611.750,467 378.258,808	5	611.756,571 378.289,246	31.044

Punct început	X / Y	Punct sfârşit	X / Y	Lungime segment (** (m)
5	611.756,571 378.289,246	6	611.761,632 378.322,719	33.853
6	611.761,632 378.322,719	7	611.761,085 378.336,387	13.679
7	611.761,085 378.336,387	8	611.747,927 378.353,538	21.617
8	611.747,927 378.353,538	9	611.735,316 378.333,133	23.988
9	611.735,316 378.333,133	10	611.640,169 378.187,572	173.899
10	611.640,169 378.187,572	11	611.620,727 378.057,602	131.416
11	611.620,727 378.057,602	12	611.622,312 378.043,817	13.876
12	611.622,312 378.043,817	13	611.636,554 378.035,187	16.653
13	611.636,554 378.035,187	14	611.727,174 378.003,724	95.927
14	611.727,174 378.003,724	15	611.761,83 378.142,763	143.293
15	611.761,83 378.142,763	16	611.759,514 378.146,169	4.119
16	611.759,514 378.146,169	1	611.752,369 378.162,158	17.513

**** Lungimile segmentelor sunt determinate în planul de proiecţie Stereo 70 şi sunt rotunjite la 1 milimetru.**
***** Distanţa dintre puncte este formată din segmente cumulate ce sunt mai mici decât valoarea 1 milimetru.**

Extrasul de carte funciară generat prin sistemul informatic integrat al ANCPI conține informațiile din cartea funciară active la data generării. Acesta este valabil în condițiile prevăzute de art. 7 din Legea nr. 455/2001, coroborat cu art. 3 din O.U.G. nr. 41/2016, exclusiv în mediul electronic, pentru activități și procese administrative prevăzute de legislația în vigoare. Valabilitatea poate fi extinsă și în forma fizică a documentului, fără semnătură olografă, cu acceptul expres sau procedural al instituției publice ori entității care a solicitat prezentarea acestui extras.
Verificarea corectitudinii și realității informațiilor conținute de document se poate face la adresa **www.ancpi.ro/verificare**, folosind codul de verificare online disponibil în antet. Codul de verificare este valabil 30 de zile calendaristice de la momentul generării documentului.

Data și ora generării,
04/08/2025, 13:10

Acest document se eliberează gratuit pentru proprietarii imobilelor. Pentru alți solicitanți, costul extrasului este de 25 de lei la ghișeu, respectiv 20 de lei dacă este obținut online prin platforma http://epay.ancpi.ro

ANCPI
AGENȚIA NAȚIONALĂ DE CADASTRU ȘI PUBLICITATE IMOBILIARĂ

Oficiul de Cadastru şi Publicitate Imobiliară PRAHOVA
Biroul de Cadastru şi Publicitate Imobiliară Ploiești

PLOIESTI, Str. Unirii nr. 2, Cod postal 100043, Tel: (0244) 51 95 69, Fax: (0244) 59 22 95

Nr.cerere	**131666**
Ziua	**01**
Luna	**08**
Anul	**2025**

Extras de Plan Cadastral de Carte Funciară pentru Imobil număr cadastral 31311 / UAT Fulga

TEREN Intravilan
Adresa: Jud. Prahova, UAT Fulga, Loc. Fulga de Jos, Str Florilor

Comuna/Oraş/Municipiu: Fulga

Nr. cadastral	Suprafața măsurată	Observaţii / Referinţe
31311	3835	Teren la dispozitia comisiei locale de fond funciar conform art. 13, alin. 14 din legea 7/1996.

* Suprafaţa este determinată in planul de proiecţie Stereo 70.

DETALII LINIARE IMOBIL

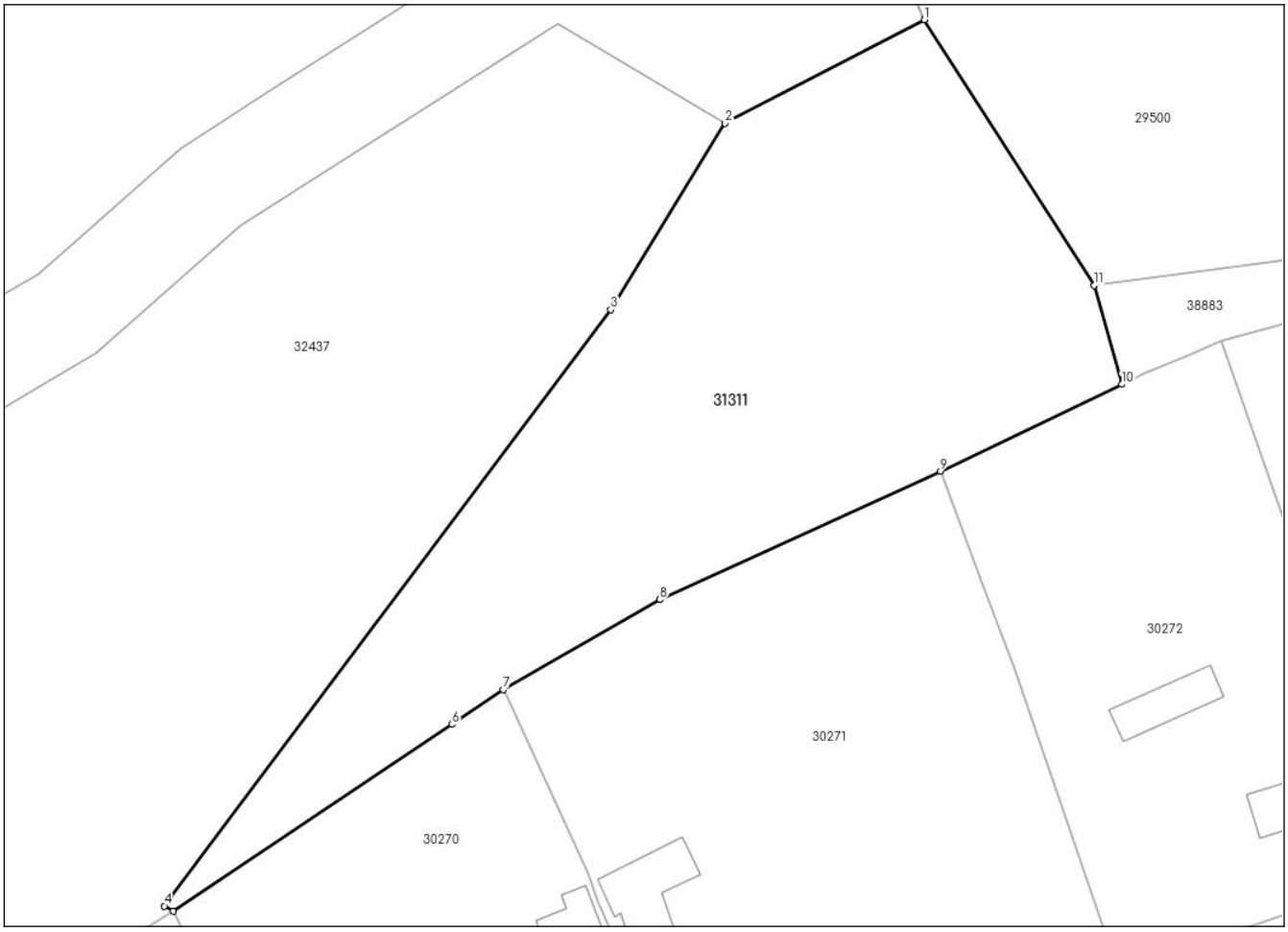

Incadrare in zonă
scara 1:1000



Date referitoare la teren

Crt	Categoria de folosință	Intra vilan	Suprafaţa (mp)	Tarla	Parcelă	Observaţii / Referinţe
1	pasune	DA	3.835	52	37	
	TOTAL:		**3.835**			

Date referitoare la construcţii

Crt	Numar	Destinaţie construcţie	Supraf. (mp)	Situaţie juridică	Observaţii / Referinţe
Imobilul nu are in componență construcții					

Lungime Segmente
1) Valorile lungimilor segmentelor sunt obţinute din proiecţie în plan.

Punct început	X / Y	Punct sfârşit	X / Y	Lungime segment (** (m)
1	613.265,14 376.844,946	2	613.240,687 376.832,29	27.534
2	613.240,687 376.832,29	3	613.226,697 376.809,467	26.77
3	613.226,697 376.809,467	4	613.171,994 376.736,439	91.244
4	613.171,994 376.736,439	5	613.173,055 376.735,797	1.24
5	613.173,055 376.735,797	6	613.207,215 376.758,687	41.12
6	613.207,215 376.758,687	7	613.213,542 376.762,926	7.616
7	613.213,542 376.762,926	8	613.232,711 376.773,956	22.116
8	613.232,711 376.773,956	9	613.267,12 376.789,67	37.827
9	613.267,12 376.789,67	10	613.289,338 376.800,31	24.634
10	613.289,338 376.800,31	11	613.285,937 376.812,406	12.565
11	613.285,937 376.812,406	1	613.265,14 376.844,946	38.618

**** Lungimile segmentelor sunt determinate în planul de proiecţie Stereo 70 şi sunt rotunjite la 1 milimetru.**
***** Distanţa dintre puncte este formată din segmente cumulate ce sunt mai mici decât valoarea 1 milimetru.**

Certific că informațiile din prezentul extras sunt conforme cu datele din planul cadastral de carte funciară al OCPI PRAHOVA la data: 04-08-2025
Situația prezentată poate face obiectul unor modificări ulterioare, in condițiile Legii cadastrului și publicității imobiliare nr. 7/1996, republicată.

Consilier/Inspector de specialitate,

Ancuța-Elena Constantin

Oficiul de Cadastru şi Publicitate Imobiliară PRAHOVA
Biroul de Cadastru şi Publicitate Imobiliară Ploieşti

Nr. cerere	131666
Ziua	01
Luna	08
Anul	2025

Cod verificare
100192386091

EXTRAS DE CARTE FUNCIARĂ
PENTRU INFORMARE

Carte Funciară Nr. 31311 Fulga

A. Partea I. Descrierea imobilului

TEREN Intravilan

Adresa: Jud. Prahova, UAT Fulga, Loc. Fulga de Jos, Str Florilor

Nr. Crt	Nr. cadastral Nr. topografic	Suprafaţa* (mp)	Observaţii / Referinţe
A1	31311	3.835	Teren neimprejmuit; Teren la dispozitia comisiei locale de fond funciar conform art. 13, alin. 14 din legea 7/1996.

B. Partea II. Proprietari şi acte

Înscrieri privitoare la dreptul de proprietate şi alte drepturi reale		Referinţe
131666 / 01/08/2025		
Registrul Cadastral al Imobilelor (UAT Fulga); Act Normativ lg.7/1996 emis de Parlamentul Romaniei;		
B1	Se infiinteaza cartea funciara a imobilului 31311 ca urmare a finalizarii inregistrarii sistematice. Imobilul se gaseste in registrul cadastral al imobilelor sub numarul 8623.	A1
Act Normativ nr. 7, din 13/03/1996 emis de PARLAMENTUL ROMÂNIEI (LEGE; ,art.13);		
B2	Se notează menţiunea de proprietar neidentificat.	A1

C. Partea III. SARCINI .

Inscrieri privind dezmembrămintele dreptului de proprietate, drepturi reale de garanţie şi sarcini	Referinţe
NU SUNT	

Anexa Nr. 1 La Partea I

Teren

Nr cadastral	Suprafaţa (mp)*	Observaţii / Referinţe
31311	3.835	Teren la dispozitia comisiei locale de fond funciar conform art. 13, alin. 14 din legea 7/1996.

* Suprafaţa este determinată in planul de proiecţie Stereo 70.

DETALII LINIARE IMOBIL

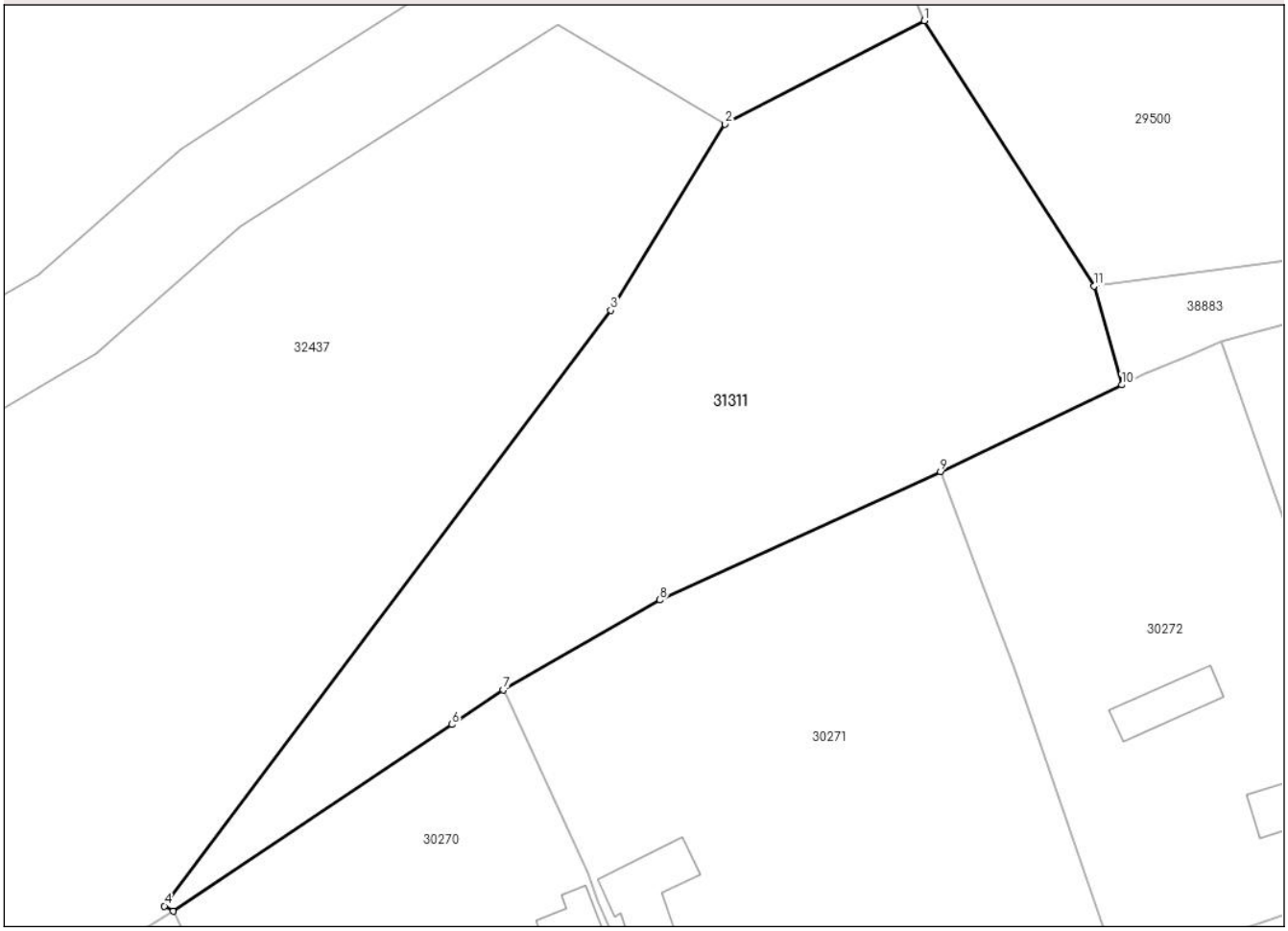

Date referitoare la teren

Nr Crt	Categorie folosinţă	Intra vilan	Suprafaţa (mp)	Tarla	Parcelă	Nr. topo	Observaţii / Referinţe
1	pasune	DA	3.835	52	37	-	

Lungime Segmente

1) Valorile lungimilor segmentelor sunt obţinute din proiecţie în plan.

Punct început	X / Y	Punct sfârşit	X / Y	Lungime segment (** (m)
1	613.265,14 376.844,946	2	613.240,687 376.832,29	27.534
2	613.240,687 376.832,29	3	613.226,697 376.809,467	26.77
3	613.226,697 376.809,467	4	613.171,994 376.736,439	91.244
4	613.171,994 376.736,439	5	613.173,055 376.735,797	1.24

Punct început	X / Y	Punct sfârşit	X / Y	Lungime segment (** (m)
5	613.173,055 376.735,797	6	613.207,215 376.758,687	41.12
6	613.207,215 376.758,687	7	613.213,542 376.762,926	7.616
7	613.213,542 376.762,926	8	613.232,711 376.773,956	22.116
8	613.232,711 376.773,956	9	613.267,12 376.789,67	37.827
9	613.267,12 376.789,67	10	613.289,338 376.800,31	24.634
10	613.289,338 376.800,31	11	613.285,937 376.812,406	12.565
11	613.285,937 376.812,406	1	613.265,14 376.844,946	38.618

**** Lungimile segmentelor sunt determinate în planul de proiecţie Stereo 70 şi sunt rotunjite la 1 milimetru.**
***** Distanţa dintre puncte este formată din segmente cumulate ce sunt mai mici decât valoarea 1 milimetru.**

Extrasul de carte funciară generat prin sistemul informatic integrat al ANCPI conține informațiile din cartea funciară active la data generării. Acesta este valabil în condițiile prevăzute de art. 7 din Legea nr. 455/2001, coroborat cu art. 3 din O.U.G. nr. 41/2016, exclusiv în mediul electronic, pentru activități și procese administrative prevăzute de legislația în vigoare. Valabilitatea poate fi extinsă și în forma fizică a documentului, fără semnătură olografă, cu acceptul expres sau procedural al instituției publice ori entității care a solicitat prezentarea acestui extras.
Verificarea corectitudinii și realității informațiilor conținute de document se poate face la adresa **www.ancpi.ro/verificare**, folosind codul de verificare online disponibil în antet. Codul de verificare este valabil 30 de zile calendaristice de la momentul generării documentului.

Data și ora generării,
04/08/2025, 13:10

Acest document se eliberează gratuit pentru proprietarii imobilelor. Pentru alți solicitanți, costul extrasului este de 25 de lei la ghișeu, respectiv 20 de lei dacă este obținut online prin platforma http://epay.ancpi.ro

Oficiul de Cadastru şi Publicitate Imobiliară PRAHOVA
Biroul de Cadastru şi Publicitate Imobiliară Ploiești

PLOIESTI, Str. Unirii nr. 2, Cod postal 100043, Tel: (0244) 51 95 69, Fax: (0244) 59 22 95

Nr.cerere	**131665**
Ziua	**01**
Luna	**08**
Anul	**2025**

Extras de Plan Cadastral de Carte Funciară pentru Imobil număr cadastral 31310 / UAT Fulga

TEREN Extravilan
Adresa: Jud. Prahova, UAT Fulga

Comuna/Oraş/Municipiu: Fulga

Nr. cadastral	Suprafața măsurată	Observaţii / Referinţe
31310	2532	DIFERENTA SE SUPRAFATA SE REGASESTE LA ID 3037

* Suprafaţa este determinată in planul de proiecţie Stereo 70.

DETALII LINIARE IMOBIL

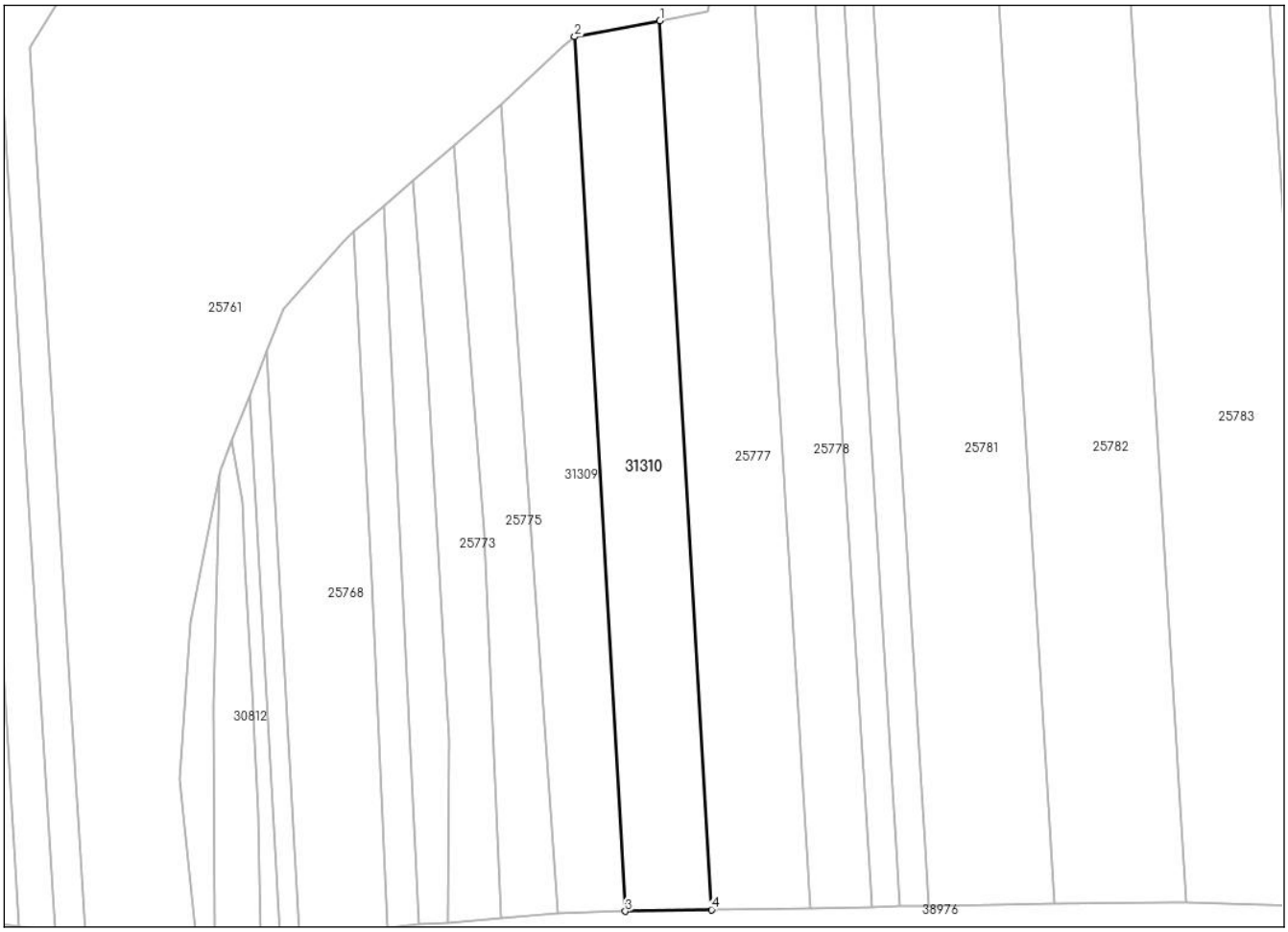

Incadrare in zonă
scara 1:2000



Date referitoare la teren

Crt	Categoria de folosință	Intra vilan	Suprafaţa (mp)	Tarla	Parcelă	Observaţii / Referinţe
1	arabil	NU	2.532	32	494/100	
	TOTAL:		**2.532**			

Date referitoare la construcţii

Crt	Numar	Destinaţie construcţie	Supraf. (mp)	Situaţie juridică	Observaţii / Referinţe
Imobilul nu are in componență construcții					

Lungime Segmente
1) Valorile lungimilor segmentelor sunt obţinute din proiecţie în plan.

Punct început	X / Y	Punct sfârşit	X / Y	Lungime segment (** (m)
1	615.060,358 382.483,462	2	615.044,803 382.480,55	15.825
2	615.044,803 382.480,55	3	615.054,057 382.320,831	159.987
3	615.054,057 382.320,831	4	615.069,765 382.321,115	15.711
4	615.069,765 382.321,115	1	615.060,358 382.483,462	162.619

**** Lungimile segmentelor sunt determinate în planul de proiecţie Stereo 70 şi sunt rotunjite la 1 milimetru.**
***** Distanţa dintre puncte este formată din segmente cumulate ce sunt mai mici decât valoarea 1 milimetru.**

Certific că informațiile din prezentul extras sunt conforme cu datele din planul cadastral de carte funciară al OCPI PRAHOVA la data: 04-08-2025
Situația prezentată poate face obiectul unor modificări ulterioare, in condițiile Legii cadastrului și publicității imobiliare nr. 7/1996, republicată.

Consilier/Inspector de specialitate,

Ancuța-Elena Constantin

Oficiul de Cadastru şi Publicitate Imobiliară PRAHOVA
Biroul de Cadastru şi Publicitate Imobiliară Ploieşti

Nr. cerere	131665
Ziua	01
Luna	08
Anul	2025

Cod verificare
100192386090

EXTRAS DE CARTE FUNCIARĂ
PENTRU INFORMARE

Carte Funciară Nr. 31310 Fulga

A. Partea I. Descrierea imobilului

TEREN Extravilan

Adresa: Jud. Prahova, UAT Fulga

Nr. Crt	Nr. cadastral Nr. topografic	Suprafaţa* (mp)	Observaţii / Referinţe
A1	31310	2.532	Teren neimprejmuit; DIFERENTA SE SUPRAFATA SE REGASESTE LA ID 3037

B. Partea II. Proprietari şi acte

Înscrieri privitoare la dreptul de proprietate şi alte drepturi reale		Referinţe
131665 / 01/08/2025		
Registrul Cadastral al Imobilelor (UAT Fulga); Act Normativ lg.7/1996 emis de Parlamentul Romaniei;		
B1	Se infiinteaza cartea funciara a imobilului 31310 ca urmare a finalizarii inregistrarii sistematice. Imobilul se gaseste in registrul cadastral al imobilelor sub numarul 8622.	A1
Act Notarial nr. 340, din 15/10/2012 emis de NP POPESCU VIORICA (CERTIFICAT DE MOSTENITOR;);		
B2	Intabulare, drept de PROPRIETATE, dobandit prin Succesiune, cota actuala 1/1	A1
	1) **DINU DOBRITA**	

C. Partea III. SARCINI .

Inscrieri privind dezmembrămintele dreptului de proprietate, drepturi reale de garanţie şi sarcini	Referinţe
NU SUNT	

Anexa Nr. 1 La Partea I

Teren

Nr cadastral	Suprafaţa (mp)*	Observaţii / Referinţe
31310	2.532	DIFERENTA SE SUPRAFATA SE REGASESTE LA ID 3037

* Suprafaţa este determinată in planul de proiecţie Stereo 70.

DETALII LINIARE IMOBIL

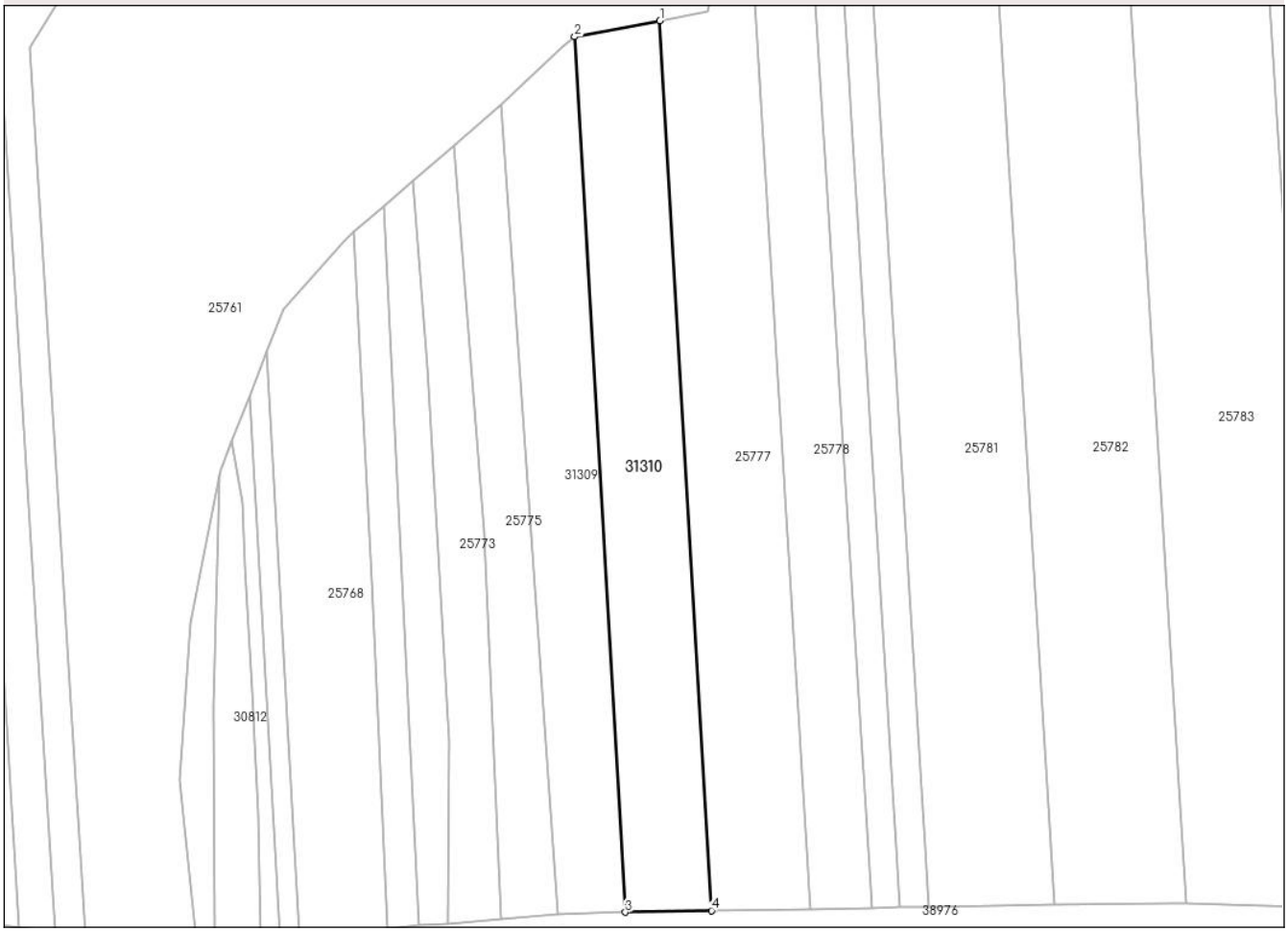

Date referitoare la teren

Nr Crt	Categorie folosinţă	Intra vilan	Suprafaţa (mp)	Tarla	Parcelă	Nr. topo	Observaţii / Referinţe
1	arabil	NU	2.532	32	494/100	-	

Lungime Segmente
1) Valorile lungimilor segmentelor sunt obţinute din proiecţie în plan.

Punct început	X / Y	Punct sfârşit	X / Y	Lungime segment (** (m)
1	615.060,358 382.483,462	2	615.044,803 382.480,55	15.825
2	615.044,803 382.480,55	3	615.054,057 382.320,831	159.987
3	615.054,057 382.320,831	4	615.069,765 382.321,115	15.711
4	615.069,765 382.321,115	1	615.060,358 382.483,462	162.619

**** Lungimile segmentelor sunt determinate în planul de proiecţie Stereo 70 şi sunt rotunjite la 1 milimetru.**
***** Distanţa dintre puncte este formată din segmente cumulate ce sunt mai mici decât valoarea 1 milimetru.**

Extrasul de carte funciară generat prin sistemul informatic integrat al ANCPI conține informațiile din cartea funciară active la data generării. Acesta este valabil în condițiile prevăzute de art. 7 din Legea nr. 455/2001, coroborat cu art. 3 din O.U.G. nr. 41/2016, exclusiv în mediul electronic, pentru activități și procese administrative prevăzute de legislația în vigoare. Valabilitatea poate fi extinsă și în forma fizică a documentului, fără semnătură olografă, cu acceptul expres sau procedural al instituției publice ori entității care a solicitat prezentarea acestui extras.
Verificarea corectitudinii și realității informațiilor conținute de document se poate face la adresa **www.ancpi.ro/verificare**, folosind codul de verificare online disponibil în antet. Codul de verificare este valabil 30 de zile calendaristice de la momentul generării documentului.

Data și ora generării,
04/08/2025, 13:10

Acest document se eliberează gratuit pentru proprietarii imobilelor. Pentru alți solicitanți, costul extrasului este de 25 de lei la ghișeu, respectiv 20 de lei dacă este obținut online prin platforma http://epay.ancpi.ro

Oficiul de Cadastru şi Publicitate Imobiliară PRAHOVA
Biroul de Cadastru şi Publicitate Imobiliară Ploieşti

PLOIESTI, Str. Unirii nr. 2, Cod postal 100043, Tel: (0244) 51 95 69, Fax: (0244) 59 22 95

Nr.cerere	**131664**
Ziua	**01**
Luna	**08**
Anul	**2025**

Extras de Plan Cadastral de Carte Funciară pentru Imobil număr cadastral 31309 / UAT Fulga

TEREN Extravilan
Adresa: Jud. Prahova, UAT Fulga

Comuna/Oraş/Municipiu: Fulga

Nr. cadastral	Suprafaţa măsurată	Observaţii / Referinţe
31309	2051	DIFERENTA DE SUPRAFATA SE REGASESTE LA ID 3035

* Suprafaţa este determinată in planul de proiecţie Stereo 70.

DETALII LINIARE IMOBIL

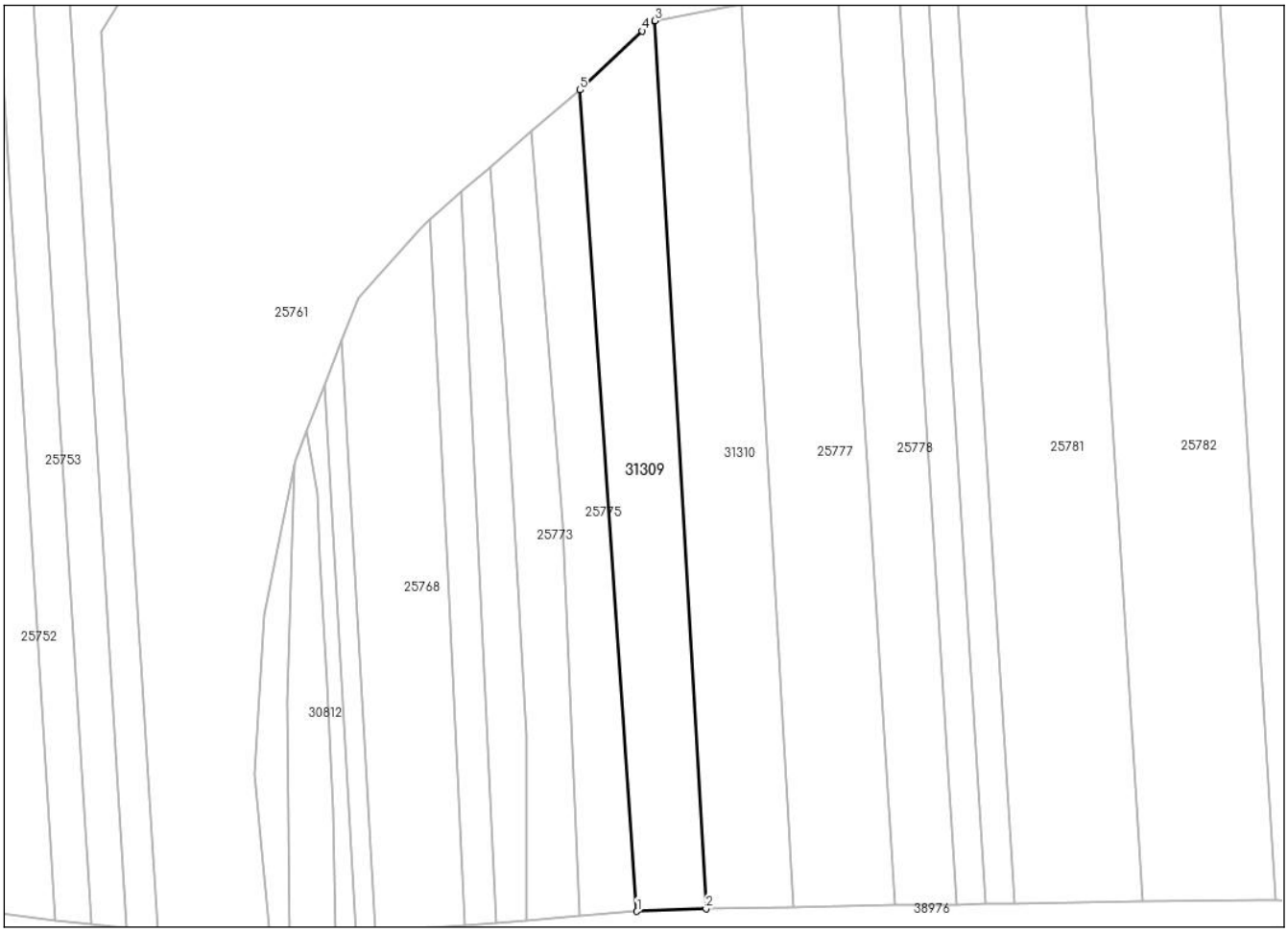

Incadrare in zonă
scara 1:2000



Date referitoare la teren

Crt	Categoria de folosință	Intra vilan	Suprafaţa (mp)	Tarla	Parcelă	Observaţii / Referinţe
1	arabil	NU	2.051	32	494/99/1	
	TOTAL:		**2.051**			

Date referitoare la construcţii

Crt	Numar	Destinaţie construcţie	Supraf. (mp)	Situaţie juridică	Observaţii / Referinţe
Imobilul nu are in componență construcții					

Lungime Segmente
1) Valorile lungimilor segmentelor sunt obţinute din proiecţie în plan.

Punct început	X / Y	Punct sfârşit	X / Y	Lungime segment (** (m)
1	615.041,628 382.320,385	2	615.054,057 382.320,831	12.437
2	615.054,057 382.320,831	3	615.044,803 382.480,55	159.987
3	615.044,803 382.480,55	4	615.042,601 382.478,696	2.879
4	615.042,601 382.478,696	5	615.031,382 382.468,1	15.432
5	615.031,382 382.468,1	1	615.041,628 382.320,385	148.07

**** Lungimile segmentelor sunt determinate în planul de proiecţie Stereo 70 şi sunt rotunjite la 1 milimetru.**
***** Distanţa dintre puncte este formată din segmente cumulate ce sunt mai mici decât valoarea 1 milimetru.**

Certific că informațiile din prezentul extras sunt conforme cu datele din planul cadastral de carte funciară al OCPI PRAHOVA la data: 04-08-2025
Situația prezentată poate face obiectul unor modificări ulterioare, in condițiile Legii cadastrului și publicității imobiliare nr. 7/1996, republicată.

Consilier/Inspector de specialitate,

Ancuța-Elena Constantin

Oficiul de Cadastru şi Publicitate Imobiliară PRAHOVA
Biroul de Cadastru şi Publicitate Imobiliară Ploieşti

Nr. cerere	131664
Ziua	01
Luna	08
Anul	2025

Cod verificare
100192386089

EXTRAS DE CARTE FUNCIARĂ
PENTRU INFORMARE

Carte Funciară Nr. 31309 Fulga

A. Partea I. Descrierea imobilului

TEREN Extravilan

Adresa: Jud. Prahova, UAT Fulga

Nr. Crt	Nr. cadastral Nr. topografic	Suprafaţa* (mp)	Observaţii / Referinţe
A1	31309	2.051	Teren neimprejmuit; DIFERENTA DE SUPRAFATA SE REGASESTE LA ID 3035

B. Partea II. Proprietari şi acte

Înscrieri privitoare la dreptul de proprietate şi alte drepturi reale		Referinţe
131664 / 01/08/2025		
Registrul Cadastral al Imobilelor (UAT Fulga); Act Normativ lg.7/1996 emis de Parlamentul Romaniei;		
B1	Se infiinteaza cartea funciara a imobilului 31309 ca urmare a finalizarii inregistrarii sistematice. Imobilul se gaseste in registrul cadastral al imobilelor sub numarul 8621.	A1
Act Notarial nr. 155, din 26/09/2002 emis de BNP FIERARU MARIAN (CERTIFICAT DE MOSTENITOR;);		
B2	Intabulare, drept de PROPRIETATE, dobandit prin Succesiune, cota actuala 1/1	A1
	1) **DRAGOMIR ELEONORA**	

C. Partea III. SARCINI .

Inscrieri privind dezmembrămintele dreptului de proprietate, drepturi reale de garanţie şi sarcini	Referinţe
NU SUNT	

Anexa Nr. 1 La Partea I

Teren

Nr cadastral	Suprafaţa (mp)*	Observaţii / Referinţe
31309	2.051	DIFERENTA DE SUPRAFATA SE REGASESTE LA ID 3035

* Suprafaţa este determinată in planul de proiecţie Stereo 70.

DETALII LINIARE IMOBIL

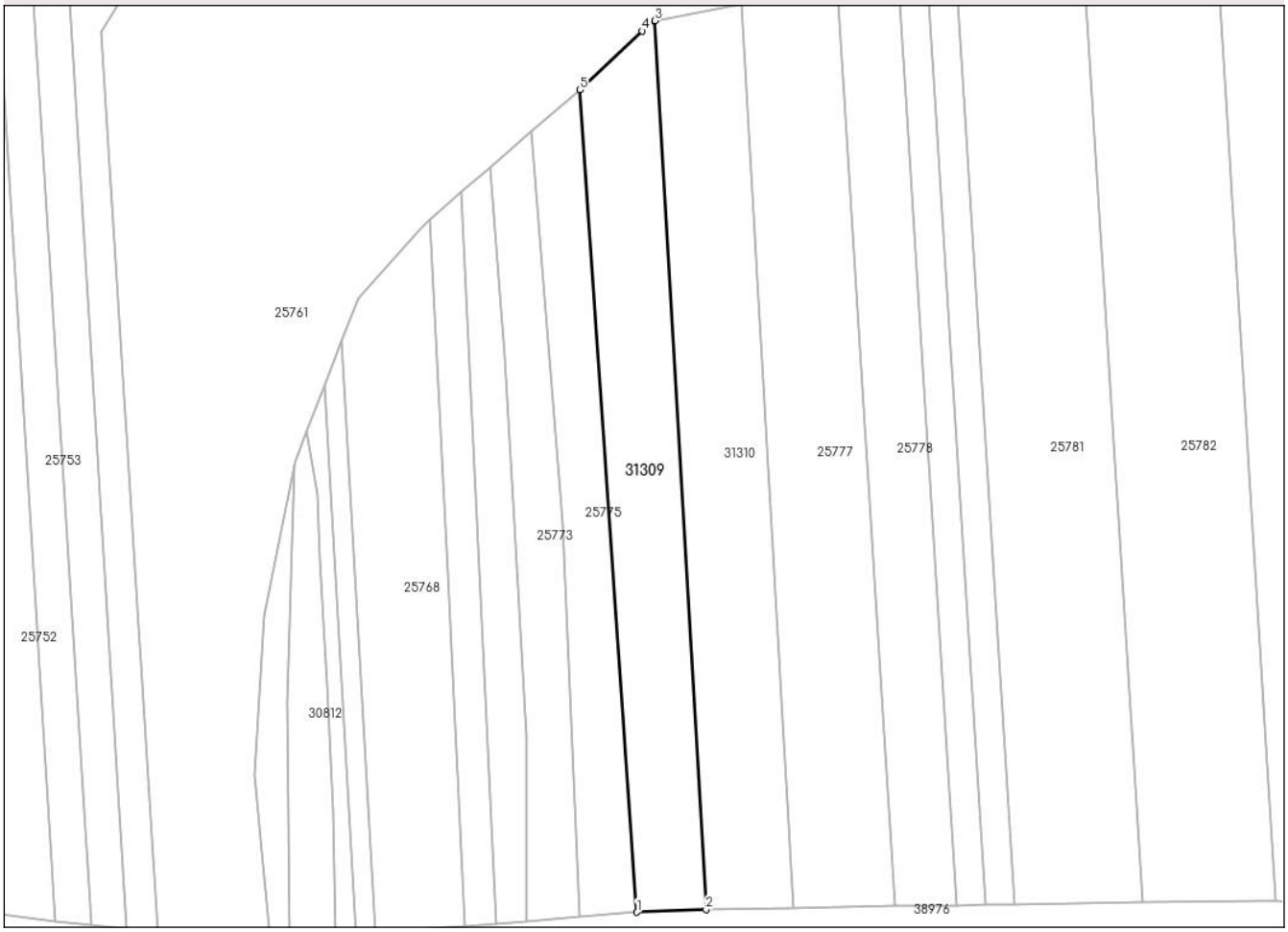

Date referitoare la teren

Nr Crt	Categorie folosinţă	Intra vilan	Suprafaţa (mp)	Tarla	Parcelă	Nr. topo	Observaţii / Referinţe
1	arabil	NU	2.051	32	494/99/1	-	

Lungime Segmente
1) Valorile lungimilor segmentelor sunt obţinute din proiecţie în plan.

Punct început	X / Y	Punct sfârşit	X / Y	Lungime segment (** (m)
1	615.041,628 382.320,385	2	615.054,057 382.320,831	12.437
2	615.054,057 382.320,831	3	615.044,803 382.480,55	159.987
3	615.044,803 382.480,55	4	615.042,601 382.478,696	2.879
4	615.042,601 382.478,696	5	615.031,382 382.468,1	15.432

Punct început	X / Y	Punct sfârşit	X / Y	Lungime segment (** (m)
5	615.031,382 382.468,1	1	615.041,628 382.320,385	148.07

**** Lungimile segmentelor sunt determinate în planul de proiecţie Stereo 70 şi sunt rotunjite la 1 milimetru.**
***** Distanţa dintre puncte este formată din segmente cumulate ce sunt mai mici decât valoarea 1 milimetru.**

Extrasul de carte funciară generat prin sistemul informatic integrat al ANCPI conține informațiile din cartea funciară active la data generării. Acesta este valabil în condițiile prevăzute de art. 7 din Legea nr. 455/2001, coroborat cu art. 3 din O.U.G. nr. 41/2016, exclusiv în mediul electronic, pentru activități și procese administrative prevăzute de legislația în vigoare. Valabilitatea poate fi extinsă și în forma fizică a documentului, fără semnătură olografă, cu acceptul expres sau procedural al instituției publice ori entității care a solicitat prezentarea acestui extras.
Verificarea corectitudinii și realității informațiilor conținute de document se poate face la adresa **www.ancpi.ro/verificare**, folosind codul de verificare online disponibil în antet. Codul de verificare este valabil 30 de zile calendaristice de la momentul generării documentului.

Data și ora generării,
04/08/2025, 13:10

Acest document se eliberează gratuit pentru proprietarii imobilelor. Pentru alți solicitanți, costul extrasului este de 25 de lei la ghișeu, respectiv 20 de lei dacă este obținut online prin platforma http://epay.ancpi.ro

Oficiul de Cadastru şi Publicitate Imobiliară PRAHOVA
Biroul de Cadastru şi Publicitate Imobiliară Ploieşti

PLOIESTI, Str. Unirii nr. 2, Cod postal 100043, Tel: (0244) 51 95 69, Fax: (0244) 59 22 95

Nr.cerere	**131663**
Ziua	**01**
Luna	**08**
Anul	**2025**

Extras de Plan Cadastral de Carte Funciară pentru Imobil număr cadastral 31308 / UAT Fulga

TEREN Extravilan
Adresa: Jud. Prahova, UAT Fulga

Comuna/Oraş/Municipiu: Fulga

Nr. cadastral	Suprafaţa măsurată	Observaţii / Referinţe
31308	4343	

* Suprafaţa este determinată in planul de proiecţie Stereo 70.

DETALII LINIARE IMOBIL

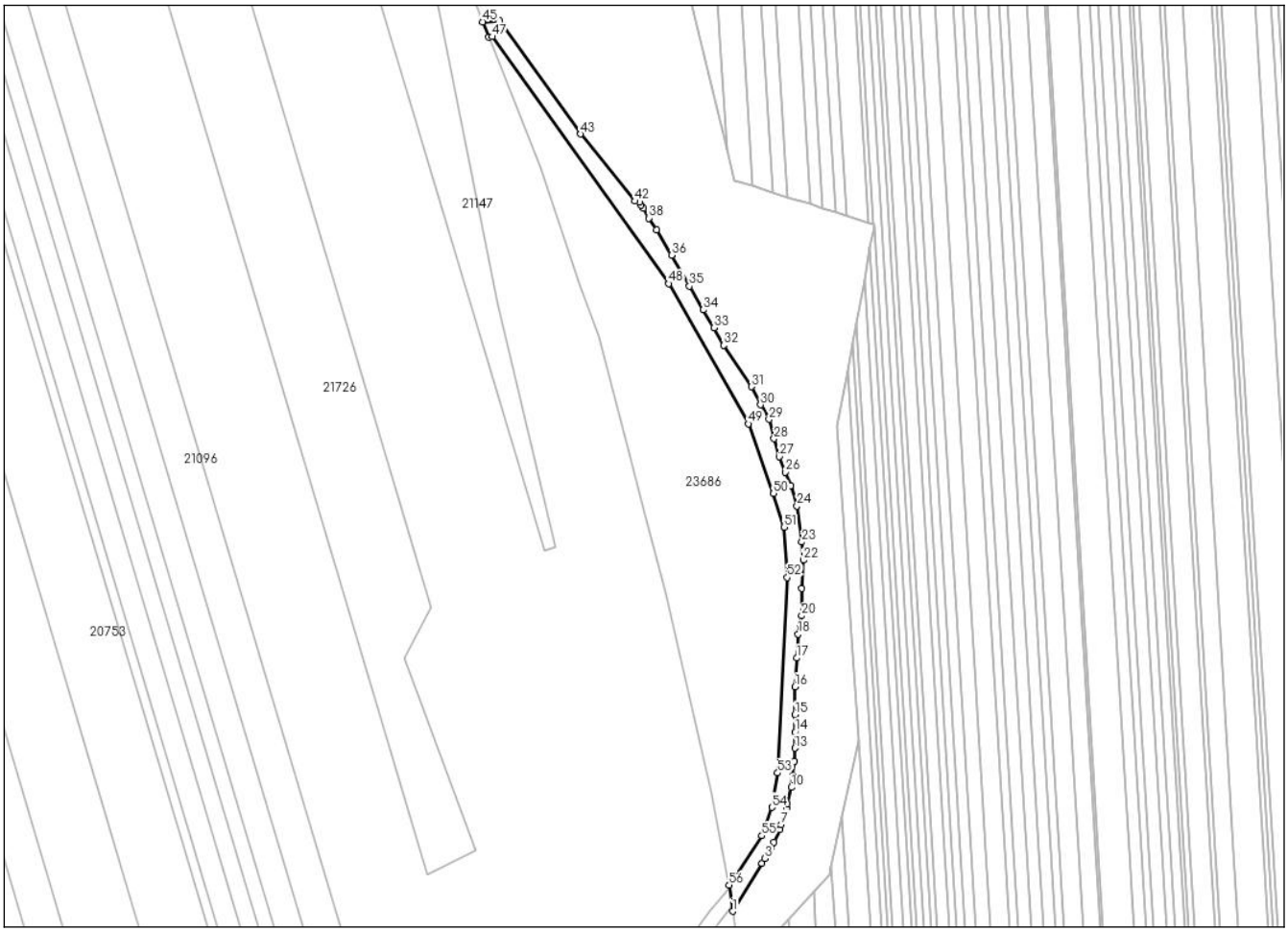

Incadrare in zonă
scara 1:5000



Date referitoare la teren

Crt	Categoria de folosință	Intra vilan	Suprafaţa (mp)	Tarla	Parcelă	Observaţii / Referinţe
1	altele	NU	4.343	14		
	TOTAL:		**4.343**			

Date referitoare la construcţii

Crt	Numar	Destinaţie construcţie	Supraf. (mp)	Situaţie juridică	Observaţii / Referinţe
Imobilul nu are in componență construcții					

Lungime Segmente
1) Valorile lungimilor segmentelor sunt obţinute din proiecţie în plan.

Punct început	X / Y	Punct sfârşit	X / Y	Lungime segmen
1	613.039,465 381.903,65	2	613.054,446 381.928,263	28.814
4	613.059,32 381.936,583	5	613.060,707 381.939,1	2.874
7	613.064,366 381.948,162	8	613.067,224 381.956,39	8.71
10	613.069,62 381.967,268	11	613.070,152 381.973,374	6.129
13	613.071,317 381.987,409	14	613.071,415 381.995,712	8.304
16	613.071,407 382.018,887	17	613.072,311 382.033,635	14.776
19	613.074,073 382.051,254	20	613.074,867 382.055,418	4.239
22	613.075,729 382.083,916	23	613.074,984 382.093,24	9.354
25	613.069,219 382.122,109	26	613.066,342 382.129,164	7.619
28	613.060,67 382.146,273	29	613.058,087 382.156,209	10.266
31	613.049,131 382.172,953	32	613.034,834 382.194,269	25.667
34	613.024,312 382.212,482	35	613.017,194 382.224,605	14.058
37	613.000,409 382.253,534	38	612.996,236 382.259,497	7.278
40	612.992,473 382.266,315	41	612.991,623 382.267,665	1.595
43	612.961,394 382.302,779	44	612.919,815 382.360,935	71.491
46	612.914,186 382.352,581	47	612.915,939 382.352,687	1.756
49	613.047,511 382.153,915	50	613.060,408 382.118,137	38.032
52	613.067,519 382.074,976	53	613.062,534 381.974,703	100.397
55	613.054,393 381.942,395	56	613.037,654 381.917,067	30.36
2	613.054,446 381.928,263	3	613.056,038 381.930,75	2.953
5	613.060,707 381.939,1	6	613.063,671 381.945,505	7.058
8	613.067,224 381.956,39	9	613.067,41 381.958,94	2.557
11	613.070,152 381.973,374	12	613.071,187 381.980,817	7.515
14	613.071,415 381.995,712	15	613.071,366 382.004,551	8.839
17	613.072,311 382.033,635	18	613.073,074 382.045,983	12.372
20	613.074,867 382.055,418	21	613.074,932 382.069,3	13.882
23	613.074,984 382.093,24	24	613.072,418 382.111,783	18.72
26	613.066,342 382.129,164	27	613.063,439 382.137,105	8.455
29	613.058,087 382.156,209	30	613.053,697 382.163,71	8.691
32	613.034,834 382.194,269	33	613.029,772 382.203,294	10.348
35	613.017,194 382.224,605	36	613.008,01 382.240,502	18.359
38	612.996,236 382.259,497	39	612.993,639 382.264,523	5.657
41	612.991,623 382.267,665	42	612.989,268 382.268,28	2.434
44	612.919,815 382.360,935	45	612.911,099 382.360,409	8.732
47	612.915,939 382.352,687	48	613.006,528 382.225,894	155.829
50	613.060,408 382.118,137	51	613.065,8 382.100,936	18.026
53	613.062,534 381.974,703	54	613.059,652 381.956,983	17.953
56	613.037,654 381.917,067	1	613.039,465 381.903,65	13.539
3	613.056,038 381.930,75	4	613.059,32 381.936,583	6.693
6	613.063,671 381.945,505	7	613.064,366 381.948,162	2.746
9	613.067,41 381.958,94	10	613.069,62 381.967,268	8.616
12	613.071,187 381.980,817	13	613.071,317 381.987,409	6.593
15	613.071,366 382.004,551	16	613.071,407 382.018,887	14.336
18	613.073,074 382.045,983	19	613.074,073 382.051,254	5.365
21	613.074,932 382.069,3	22	613.075,729 382.083,916	14.638
24	613.072,418 382.111,783	25	613.069,219 382.122,109	10.81
27	613.063,439 382.137,105	28	613.060,67 382.146,273	9.577
30	613.053,697 382.163,71	31	613.049,131 382.172,953	10.309
33	613.029,772 382.203,294	34	613.024,312 382.212,482	10.688
36	613.008,01 382.240,502	37	613.000,409 382.253,534	15.087
39	612.993,639 382.264,523	40	612.992,473 382.266,315	2.138
42	612.989,268 382.268,28	43	612.961,394 382.302,779	44.352
45	612.911,099 382.360,409	46	612.914,186 382.352,581	8.415
48	613.006,528 382.225,894	49	613.047,511 382.153,915	82.829
51	613.065,8 382.100,936	52	613.067,519 382.074,976	26.017
54	613.059,652 381.956,983	55	613.054,393 381.942,395	15.507

**** Lungimile segmentelor sunt determinate în planul de proiecţie Stereo 70 şi sunt rotunjite la 1 milimetru.**
***** Distanţa dintre puncte este formată din segmente cumulate ce sunt mai mici decât valoarea 1 milimetru.**

Certific că informațiile din prezentul extras sunt conforme cu datele din planul cadastral de carte funciară al OCPI PRAHOVA la data: 04-08-2025
Situația prezentată poate face obiectul unor modificări ulterioare, in condițiile Legii cadastrului și publicității imobiliare nr. 7/1996, republicată.

Consilier/Inspector de specialitate,

Ancuța-Elena Constantin

Oficiul de Cadastru şi Publicitate Imobiliară PRAHOVA
Biroul de Cadastru şi Publicitate Imobiliară Ploieşti

Nr. cerere	131663
Ziua	01
Luna	08
Anul	2025

Cod verificare
100192386087

EXTRAS DE CARTE FUNCIARĂ
PENTRU INFORMARE

Carte Funciară Nr. 31308 Fulga

A. Partea I. Descrierea imobilului

TEREN Extravilan

Adresa: Jud. Prahova, UAT Fulga

Nr. Crt	Nr. cadastral Nr. topografic	Suprafaţa* (mp)	Observaţii / Referinţe
A1	31308	4.343	Teren neimprejmuit;

B. Partea II. Proprietari şi acte

Înscrieri privitoare la dreptul de proprietate şi alte drepturi reale		Referinţe
131663 / 01/08/2025		
Registrul Cadastral al Imobilelor (UAT Fulga); Act Normativ lg.7/1996 emis de Parlamentul Romaniei;		
B1	Se infiinteaza cartea funciara a imobilului 31308 ca urmare a finalizarii inregistrarii sistematice. Imobilul se gaseste in registrul cadastral al imobilelor sub numarul 8620.	A1
Act Normativ nr. 107, din 07/12/1996 emis de PARLAMENTUL ROMANIEI (LEGE; H.G. 686/1994 - PROTOCOLUL DIN 24.11.1994 INTRE SCEELIF - RAIF 739/09 - JUL - 03 lg 138/2004; OUG 82/29.09.2011.);		
B2	Inscrierea provizorie, drept de PROPRIETATE, dobandit prin Lege, cota actuala 1/1	A1
	1) **STATUL ROMAN** 2) **AGENTIA NATIONALA DE IMBUNATATIRI FUNCIARE**	
B3	Intabulare, drept de ADMINISTRARELEGE	A1
	1) **AGENTIA NATIONALA DE IMBUNATATIRI FUNCIARE**	

C. Partea III. SARCINI .

Inscrieri privind dezmembrămintele dreptului de proprietate, drepturi reale de garanţie şi sarcini	Referinţe
NU SUNT	

Anexa Nr. 1 La Partea I

Teren

Nr cadastral	Suprafaţa (mp)*	Observaţii / Referinţe
31308	4.343	

* Suprafaţa este determinată in planul de proiecţie Stereo 70.

DETALII LINIARE IMOBIL

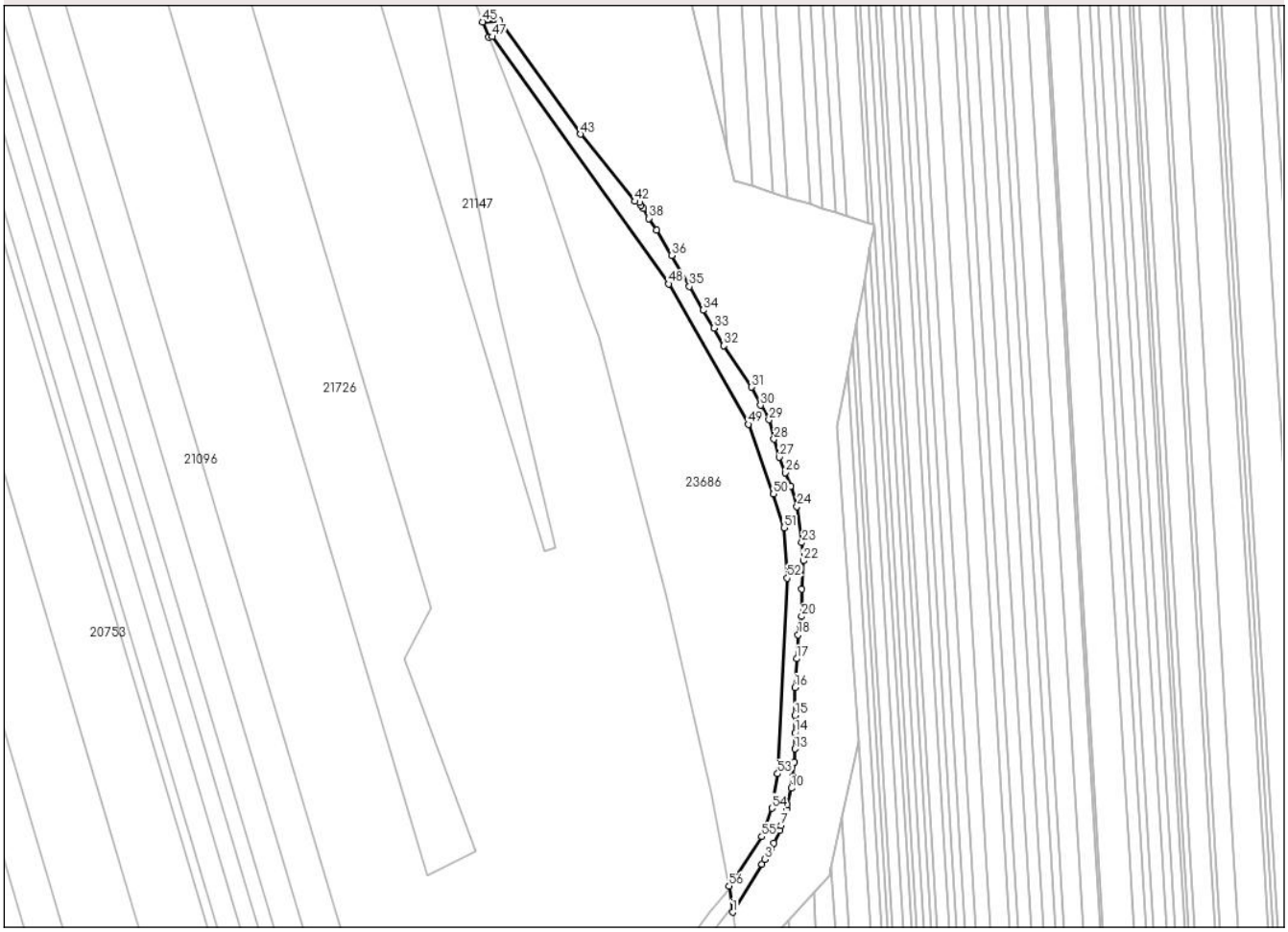

Date referitoare la teren

Nr Crt	Categorie folosinţă	Intra vilan	Suprafaţa (mp)	Tarla	Parcelă	Nr. topo	Observaţii / Referinţe
1	altele	NU	4.343	14	-	-	

Lungime Segmente

1) Valorile lungimilor segmentelor sunt obţinute din proiecţie în plan.

Punct început	X / Y	Punct sfârşit	X / Y	Lungime segment
1	613.039,465 381.903,65	2	613.054,446 381.928,263	28.814
4	613.059,32 381.936,583	5	613.060,707 381.939,1	2.874
7	613.064,366 381.948,162	8	613.067,224 381.956,39	8.71
10	613.069,62 381.967,268	11	613.070,152 381.973,374	6.129
13	613.071,317 381.987,409	14	613.071,415 381.995,712	8.304

Punct început	X / Y	Punct sfârşit	X / Y	Lungime segment
2	613.054,446 381.928,263	3	613.056,038 381.930,75	2.953
5	613.060,707 381.939,1	6	613.063,671 381.945,505	7.058
8	613.067,224 381.956,39	9	613.067,41 381.958,94	2.557
11	613.070,152 381.973,374	12	613.071,187 381.980,817	7.515
14	613.071,415 381.995,712	15	613.071,366 382.004,551	8.839

Punct început	X / Y	Punct sfârşit	X / Y	Lungime segment
3	613.056,038 381.930,75	4	613.059,32 381.936,583	6.693
6	613.063,671 381.945,505	7	613.064,366 381.948,162	2.746
9	613.067,41 381.958,94	10	613.069,62 381.967,268	8.616
12	613.071,187 381.980,817	13	613.071,317 381.987,409	6.593
15	613.071,366 382.004,551	16	613.071,407 382.018,887	14.336

Punct început	X / Y	Punct sfârşit	X / Y	Lungime segment
16	613.071,407 382.018,887	17	613.072,311 382.033,635	14.776
19	613.074,073 382.051,254	20	613.074,867 382.055,418	4.239
22	613.075,729 382.083,916	23	613.074,984 382.093,24	9.354
25	613.069,219 382.122,109	26	613.066,342 382.129,164	7.619
28	613.060,67 382.146,273	29	613.058,087 382.156,209	10.266
31	613.049,131 382.172,953	32	613.034,834 382.194,269	25.667
34	613.024,312 382.212,482	35	613.017,194 382.224,605	14.058
37	613.000,409 382.253,534	38	612.996,236 382.259,497	7.278
40	612.992,473 382.266,315	41	612.991,623 382.267,665	1.595
43	612.961,394 382.302,779	44	612.919,815 382.360,935	71.491
46	612.914,186 382.352,581	47	612.915,939 382.352,687	1.756
49	613.047,511 382.153,915	50	613.060,408 382.118,137	38.032
52	613.067,519 382.074,976	53	613.062,534 381.974,703	100.397
55	613.054,393 381.942,395	56	613.037,654 381.917,067	30.36
17	613.072,311 382.033,635	18	613.073,074 382.045,983	12.372
20	613.074,867 382.055,418	21	613.074,932 382.069,3	13.882
23	613.074,984 382.093,24	24	613.072,418 382.111,783	18.72
26	613.066,342 382.129,164	27	613.063,439 382.137,105	8.455
29	613.058,087 382.156,209	30	613.053,697 382.163,71	8.691
32	613.034,834 382.194,269	33	613.029,772 382.203,294	10.348
35	613.017,194 382.224,605	36	613.008,01 382.240,502	18.359
38	612.996,236 382.259,497	39	612.993,639 382.264,523	5.657
41	612.991,623 382.267,665	42	612.989,268 382.268,28	2.434
44	612.919,815 382.360,935	45	612.911,099 382.360,409	8.732
47	612.915,939 382.352,687	48	613.006,528 382.225,894	155.829
50	613.060,408 382.118,137	51	613.065,8 382.100,936	18.026
53	613.062,534 381.974,703	54	613.059,652 381.956,983	17.953
56	613.037,654 381.917,067	1	613.039,465 381.903,65	13.539
18	613.073,074 382.045,983	19	613.074,073 382.051,254	5.365
21	613.074,932 382.069,3	22	613.075,729 382.083,916	14.638
24	613.072,418 382.111,783	25	613.069,219 382.122,109	10.81
27	613.063,439 382.137,105	28	613.060,67 382.146,273	9.577
30	613.053,697 382.163,71	31	613.049,131 382.172,953	10.309
33	613.029,772 382.203,294	34	613.024,312 382.212,482	10.688
36	613.008,01 382.240,502	37	613.000,409 382.253,534	15.087
39	612.993,639 382.264,523	40	612.992,473 382.266,315	2.138
42	612.989,268 382.268,28	43	612.961,394 382.302,779	44.352
45	612.911,099 382.360,409	46	612.914,186 382.352,581	8.415
48	613.006,528 382.225,894	49	613.047,511 382.153,915	82.829
51	613.065,8 382.100,936	52	613.067,519 382.074,976	26.017
54	613.059,652 381.956,983	55	613.054,393 381.942,395	15.507

**** Lungimile segmentelor sunt determinate în planul de proiecţie Stereo 70 şi sunt rotunjite la 1 milimetru.**
***** Distanţa dintre puncte este formată din segmente cumulate ce sunt mai mici decât valoarea 1 milimetru.**

Extrasul de carte funciară generat prin sistemul informatic integrat al ANCPI conține informațiile din cartea funciară active la data generării. Acesta este valabil în condițiile prevăzute de art. 7 din Legea nr. 455/2001, coroborat cu art. 3 din O.U.G. nr. 41/2016, exclusiv în mediul electronic, pentru activități și procese administrative prevăzute de legislația în vigoare. Valabilitatea poate fi extinsă și în forma fizică a documentului, fără semnătură olografă, cu acceptul expres sau procedural al instituției publice ori entității care a solicitat prezentarea acestui extras.
Verificarea corectitudinii și realității informațiilor conținute de document se poate face la adresa **www.ancpi.ro/verificare**, folosind codul de verificare online disponibil în antet. Codul de verificare este valabil 30 de zile calendaristice de la momentul generării documentului.

Data și ora generării,
04/08/2025, 13:10

Acest document se eliberează gratuit pentru proprietarii imobilelor. Pentru alți solicitanți, costul extrasului este de 25 de lei la ghișeu, respectiv 20 de lei dacă este obținut online prin platforma http://epay.ancpi.ro

ANCPI
AGENȚIA NAȚIONALĂ DE CADASTRU ȘI PUBLICITATE IMOBILIARĂ

Oficiul de Cadastru şi Publicitate Imobiliară PRAHOVA
Biroul de Cadastru şi Publicitate Imobiliară Ploiești

PLOIESTI, Str. Unirii nr. 2, Cod postal 100043, Tel: (0244) 51 95 69, Fax: (0244) 59 22 95

Nr.cerere	**131662**
Ziua	**01**
Luna	**08**
Anul	**2025**

Extras de Plan Cadastral de Carte Funciară pentru Imobil număr cadastral 31307 / UAT Fulga

TEREN Extravilan
Adresa: Jud. Prahova, UAT Fulga

Comuna/Oraş/Municipiu: Fulga

Nr. cadastral	Suprafața măsurată	Observaţii / Referinţe
31307	40095	DIFERENTA DE SUPRAFATA SE REGASESTE LA IMOBILUL CU ID 936

* Suprafaţa este determinată in planul de proiecţie Stereo 70.

DETALII LINIARE IMOBIL



Incadrare in zonă
scara 1:10000



Date referitoare la teren

Crt	Categoria de folosință	Intra vilan	Suprafaţa (mp)	Tarla	Parcelă	Observaţii / Referinţe
1	pasune	NU	40.095	14	170	
	TOTAL:		**40.095**			

Date referitoare la construcţii

Crt	Numar	Destinaţie construcţie	Supraf. (mp)	Situaţie juridică	Observaţii / Referinţe
Imobilul nu are in componență construcții					

Lungime Segmente

1) Valorile lungimilor segmentelor sunt obţinute din proiecţie în plan.

Punct început	X / Y	Punct sfârşit	X / Y	Lungime segmen
1	612.984,507 382.510,921	2	612.864,869 382.482,738	122.913
4	612.911,099 382.360,409	5	612.919,815 382.360,935	8.732
7	612.989,268 382.268,28	8	612.991,623 382.267,665	2.434
10	612.993,639 382.264,523	11	612.996,236 382.259,497	5.657
13	613.008,01 382.240,502	14	613.017,194 382.224,605	18.359
16	613.029,772 382.203,294	17	613.034,834 382.194,269	10.348
19	613.053,697 382.163,71	20	613.058,087 382.156,209	8.691
22	613.063,439 382.137,105	23	613.066,342 382.129,164	8.455
25	613.072,418 382.111,783	26	613.074,984 382.093,24	18.72
28	613.074,932 382.069,3	29	613.074,867 382.055,418	13.882
31	613.073,074 382.045,983	32	613.072,311 382.033,635	12.372
34	613.071,366 382.004,551	35	613.071,415 381.995,712	8.839
37	613.071,187 381.980,817	38	613.070,152 381.973,374	7.515
40	613.067,41 381.958,94	41	613.067,224 381.956,39	2.557
43	613.063,671 381.945,505	44	613.060,707 381.939,1	7.058
46	613.056,038 381.930,75	47	613.054,446 381.928,263	2.953
49	613.043,583 381.873,156	50	613.068,055 381.899,598	36.029
52	613.089,134 381.922,373	53	613.090,151 381.927,026	4.763
55	613.104,191 381.991,243	56	613.093,169 382.152,902	162.034
58	613.101,047 382.195,77	59	613.102,854 382.205,598	9.993
61	613.109,989 382.244,424	62	613.111,957 382.255,128	10.883
64	613.111,877 382.256,444	65	613.109,169 382.257,297	2.839
67	613.092,304 382.262,609	68	613.085,839 382.264,646	6.778
70	613.067,567 382.270,401	71	613.060,077 382.272,761	7.853
73	613.040,128 382.279,044	74	613.036,309 382.294,965	16.373

Punct început	X / Y	Punct sfârşit	X / Y	Lungime segmen
2	612.864,869 382.482,738	3	612.904,738 382.376,54	113.435
5	612.919,815 382.360,935	6	612.961,394 382.302,779	71.491
8	612.991,623 382.267,665	9	612.992,473 382.266,315	1.595
11	612.996,236 382.259,497	12	613.000,409 382.253,534	7.278
14	613.017,194 382.224,605	15	613.024,312 382.212,482	14.058
17	613.034,834 382.194,269	18	613.049,131 382.172,953	25.667
20	613.058,087 382.156,209	21	613.060,67 382.146,273	10.266
23	613.066,342 382.129,164	24	613.069,219 382.122,109	7.619
26	613.074,984 382.093,24	27	613.075,729 382.083,916	9.354
29	613.074,867 382.055,418	30	613.074,073 382.051,254	4.239
32	613.072,311 382.033,635	33	613.071,407 382.018,887	14.776
35	613.071,415 381.995,712	36	613.071,317 381.987,409	8.304
38	613.070,152 381.973,374	39	613.069,62 381.967,268	6.129
41	613.067,224 381.956,39	42	613.064,366 381.948,162	8.71
44	613.060,707 381.939,1	45	613.059,32 381.936,583	2.874
47	613.054,446 381.928,263	48	613.039,465 381.903,65	28.814
50	613.068,055 381.899,598	51	613.080,934 381.913,513	18.96
53	613.090,151 381.927,026	54	613.095,693 381.952,375	25.948
56	613.093,169 382.152,902	57	613.098,365 382.181,178	28.749
59	613.102,854 382.205,598	60	613.106,98 382.228,05	22.828
62	613.111,957 382.255,128	63	613.112,181 382.256,347	1.239
65	613.109,169 382.257,297	66	613.098,088 382.260,787	11.618
68	613.085,839 382.264,646	69	613.079,339 382.266,693	6.815
71	613.060,077 382.272,761	72	613.049,634 382.276,05	10.949
74	613.036,309 382.294,965	75	613.016,878 382.375,97	83.303

Punct început	X / Y	Punct sfârşit	X / Y	Lungime segmen
3	612.904,738 382.376,54	4	612.911,099 382.360,409	17.34
6	612.961,394 382.302,779	7	612.989,268 382.268,28	44.352
9	612.992,473 382.266,315	10	612.993,639 382.264,523	2.138
12	613.000,409 382.253,534	13	613.008,01 382.240,502	15.087
15	613.024,312 382.212,482	16	613.029,772 382.203,294	10.688
18	613.049,131 382.172,953	19	613.053,697 382.163,71	10.309
21	613.060,67 382.146,273	22	613.063,439 382.137,105	9.577
24	613.069,219 382.122,109	25	613.072,418 382.111,783	10.81
27	613.075,729 382.083,916	28	613.074,932 382.069,3	14.638
30	613.074,073 382.051,254	31	613.073,074 382.045,983	5.365
33	613.071,407 382.018,887	34	613.071,366 382.004,551	14.336
36	613.071,317 381.987,409	37	613.071,187 381.980,817	6.593
39	613.069,62 381.967,268	40	613.067,41 381.958,94	8.616
42	613.064,366 381.948,162	43	613.063,671 381.945,505	2.746
45	613.059,32 381.936,583	46	613.056,038 381.930,75	6.693
48	613.039,465 381.903,65	49	613.043,583 381.873,156	30.771
51	613.080,934 381.913,513	52	613.089,134 381.922,373	12.072
54	613.095,693 381.952,375	55	613.104,191 381.991,243	39.786
57	613.098,365 382.181,178	58	613.101,047 382.195,77	14.836
60	613.106,98 382.228,05	61	613.109,989 382.244,424	16.648
63	613.112,181 382.256,347	64	613.111,877 382.256,444	0.319
66	613.098,088 382.260,787	67	613.092,304 382.262,609	6.064
69	613.079,339 382.266,693	70	613.067,567 382.270,401	12.342
72	613.049,634 382.276,05	73	613.040,128 382.279,044	9.966
75	613.016,878 382.375,97	1	612.984,507 382.510,921	138.779

** Lungimile segmentelor sunt determinate în planul de proiecţie Stereo 70 şi sunt rotunjite la 1 milimetru.
*** Distanţa dintre puncte este formată din segmente cumulate ce sunt mai mici decât valoarea 1 milimetru.

Certific că informațiile din prezentul extras sunt conforme cu datele din planul cadastral de carte funciară al OCPI PRAHOVA la data: 04-08-2025
Situația prezentată poate face obiectul unor modificări ulterioare, in condițiile Legii cadastrului și publicității imobiliare nr. 7/1996, republicată.

Consilier/Inspector de specialitate,

Ancuța-Elena Constantin

Oficiul de Cadastru şi Publicitate Imobiliară PRAHOVA
Biroul de Cadastru şi Publicitate Imobiliară Ploieşti

Nr. cerere	131662
Ziua	01
Luna	08
Anul	2025

Cod verificare
100192386086

EXTRAS DE CARTE FUNCIARĂ
PENTRU INFORMARE

Carte Funciară Nr. 31307 Fulga

A. Partea I. Descrierea imobilului

TEREN Extravilan

Adresa: Jud. Prahova, UAT Fulga

Nr. Crt	Nr. cadastral Nr. topografic	Suprafaţa* (mp)	Observaţii / Referinţe
A1	31307	40.095	Teren neimprejmuit; DIFERENTA DE SUPRAFATA SE REGASESTE LA IMOBILUL CU ID 936

B. Partea II. Proprietari şi acte

Înscrieri privitoare la dreptul de proprietate şi alte drepturi reale		Referinţe
131662 / 01/08/2025		
Registrul Cadastral al Imobilelor (UAT Fulga); Act Normativ lg.7/1996 emis de Parlamentul Romaniei;		
B1	Se infiinteaza cartea funciara a imobilului 31307 ca urmare a finalizarii inregistrarii sistematice. Imobilul se gaseste in registrul cadastral al imobilelor sub numarul 8619.	A1
Act Administrativ nr. 256, din 30/04/2010 emis de INSTITUTIA PREFECTULUI JUDETUL PRAHOVA (; ORDINUL PREFECTULUI, ANEXA NR. 14, ANEXA NR. 5, POZITIA 28);		
B2	Intabulare, drept de PROPRIETATEDOMENIU PRIVAT, dobandit prin Lege, cota actuala 1/1	A1
	1) **COMUNA FULGA**	

C. Partea III. SARCINI .

Inscrieri privind dezmembrămintele dreptului de proprietate, drepturi reale de garanţie şi sarcini	Referinţe
NU SUNT	

Anexa Nr. 1 La Partea I

Teren

Nr cadastral	Suprafaţa (mp)*	Observaţii / Referinţe
31307	40.095	DIFERENTA DE SUPRAFATA SE REGASESTE LA IMOBILUL CU ID 936

* Suprafaţa este determinată in planul de proiecţie Stereo 70.

DETALII LINIARE IMOBIL



Date referitoare la teren

Nr Crt	Categorie folosinţă	Intra vilan	Suprafaţa (mp)	Tarla	Parcelă	Nr. topo	Observaţii / Referinţe
1	pasune	NU	40.095	14	170	-	

Lungime Segmente

1) Valorile lungimilor segmentelor sunt obţinute din proiecţie în plan.

Punct început	X / Y	Punct sfârşit	X / Y	Lungime segment
1	612.984,507 382.510,921	2	612.864,869 382.482,738	122.913
4	612.911,099 382.360,409	5	612.919,815 382.360,935	8.732
7	612.989,268 382.268,28	8	612.991,623 382.267,665	2.434
10	612.993,639 382.264,523	11	612.996,236 382.259,497	5.657
13	613.008,01 382.240,502	14	613.017,194 382.224,605	18.359

Punct început	X / Y	Punct sfârşit	X / Y	Lungime segment
2	612.864,869 382.482,738	3	612.904,738 382.376,54	113.435
5	612.919,815 382.360,935	6	612.961,394 382.302,779	71.491
8	612.991,623 382.267,665	9	612.992,473 382.266,315	1.595
11	612.996,236 382.259,497	12	613.000,409 382.253,534	7.278
14	613.017,194 382.224,605	15	613.024,312 382.212,482	14.058

Punct început	X / Y	Punct sfârşit	X / Y	Lungime segment
3	612.904,738 382.376,54	4	612.911,099 382.360,409	17.34
6	612.961,394 382.302,779	7	612.989,268 382.268,28	44.352
9	612.992,473 382.266,315	10	612.993,639 382.264,523	2.138
12	613.000,409 382.253,534	13	613.008,01 382.240,502	15.087
15	613.024,312 382.212,482	16	613.029,772 382.203,294	10.688

Punct început	X / Y	Punct sfârşit	X / Y	Lungime segment
16	613.029,772 382.203,294	17	613.034,834 382.194,269	10.348
17	613.034,834 382.194,269	18	613.049,131 382.172,953	25.667
18	613.049,131 382.172,953	19	613.053,697 382.163,71	10.309
19	613.053,697 382.163,71	20	613.058,087 382.156,209	8.691
20	613.058,087 382.156,209	21	613.060,67 382.146,273	10.266
21	613.060,67 382.146,273	22	613.063,439 382.137,105	9.577
22	613.063,439 382.137,105	23	613.066,342 382.129,164	8.455
23	613.066,342 382.129,164	24	613.069,219 382.122,109	7.619
24	613.069,219 382.122,109	25	613.072,418 382.111,783	10.81
25	613.072,418 382.111,783	26	613.074,984 382.093,24	18.72
26	613.074,984 382.093,24	27	613.075,729 382.083,916	9.354
27	613.075,729 382.083,916	28	613.074,932 382.069,3	14.638
28	613.074,932 382.069,3	29	613.074,867 382.055,418	13.882
29	613.074,867 382.055,418	30	613.074,073 382.051,254	4.239
30	613.074,073 382.051,254	31	613.073,074 382.045,983	5.365
31	613.073,074 382.045,983	32	613.072,311 382.033,635	12.372
32	613.072,311 382.033,635	33	613.071,407 382.018,887	14.776
33	613.071,407 382.018,887	34	613.071,366 382.004,551	14.336
34	613.071,366 382.004,551	35	613.071,415 381.995,712	8.839
35	613.071,415 381.995,712	36	613.071,317 381.987,409	8.304
36	613.071,317 381.987,409	37	613.071,187 381.980,817	6.593
37	613.071,187 381.980,817	38	613.070,152 381.973,374	7.515
38	613.070,152 381.973,374	39	613.069,62 381.967,268	6.129
39	613.069,62 381.967,268	40	613.067,41 381.958,94	8.616
40	613.067,41 381.958,94	41	613.067,224 381.956,39	2.557
41	613.067,224 381.956,39	42	613.064,366 381.948,162	8.71
42	613.064,366 381.948,162	43	613.063,671 381.945,505	2.746
43	613.063,671 381.945,505	44	613.060,707 381.939,1	7.058
44	613.060,707 381.939,1	45	613.059,32 381.936,583	2.874
45	613.059,32 381.936,583	46	613.056,038 381.930,75	6.693
46	613.056,038 381.930,75	47	613.054,446 381.928,263	2.953
47	613.054,446 381.928,263	48	613.039,465 381.903,65	28.814
48	613.039,465 381.903,65	49	613.043,583 381.873,156	30.771
49	613.043,583 381.873,156	50	613.068,055 381.899,598	36.029
50	613.068,055 381.899,598	51	613.080,934 381.913,513	18.96
51	613.080,934 381.913,513	52	613.089,134 381.922,373	12.072
52	613.089,134 381.922,373	53	613.090,151 381.927,026	4.763
53	613.090,151 381.927,026	54	613.095,693 381.952,375	25.948
54	613.095,693 381.952,375	55	613.104,191 381.991,243	39.786
55	613.104,191 381.991,243	56	613.093,169 382.152,902	162.034
56	613.093,169 382.152,902	57	613.098,365 382.181,178	28.749
57	613.098,365 382.181,178	58	613.101,047 382.195,77	14.836
58	613.101,047 382.195,77	59	613.102,854 382.205,598	9.993
59	613.102,854 382.205,598	60	613.106,98 382.228,05	22.828
60	613.106,98 382.228,05	61	613.109,989 382.244,424	16.648
61	613.109,989 382.244,424	62	613.111,957 382.255,128	10.883
62	613.111,957 382.255,128	63	613.112,181 382.256,347	1.239
63	613.112,181 382.256,347	64	613.111,877 382.256,444	0.319
64	613.111,877 382.256,444	65	613.109,169 382.257,297	2.839
65	613.109,169 382.257,297	66	613.098,088 382.260,787	11.618
66	613.098,088 382.260,787	67	613.092,304 382.262,609	6.064
67	613.092,304 382.262,609	68	613.085,839 382.264,646	6.778
68	613.085,839 382.264,646	69	613.079,339 382.266,693	6.815
69	613.079,339 382.266,693	70	613.067,567 382.270,401	12.342
70	613.067,567 382.270,401	71	613.060,077 382.272,761	7.853
71	613.060,077 382.272,761	72	613.049,634 382.276,05	10.949
72	613.049,634 382.276,05	73	613.040,128 382.279,044	9.966
73	613.040,128 382.279,044	74	613.036,309 382.294,965	16.373
74	613.036,309 382.294,965	75	613.016,878 382.375,97	83.303
75	613.016,878 382.375,97	1	612.984,507 382.510,921	138.779

**** Lungimile segmentelor sunt determinate în planul de proiecţie Stereo 70 şi sunt rotunjite la 1 milimetru.**
***** Distanţa dintre puncte este formată din segmente cumulate ce sunt mai mici decât valoarea 1 milimetru.**

Extrasul de carte funciară generat prin sistemul informatic integrat al ANCPI conține informațiile din cartea funciară active la data generării. Acesta este valabil în condițiile prevăzute de art. 7 din Legea nr. 455/2001, coroborat cu art. 3 din O.U.G. nr. 41/2016, exclusiv în mediul electronic, pentru activități și procese administrative prevăzute de legislația în vigoare. Valabilitatea poate fi extinsă și în forma fizică a documentului, fără semnătură olografă, cu acceptul expres sau procedural al instituției publice ori entității care a solicitat prezentarea acestui extras.
Verificarea corectitudinii și realității informațiilor conținute de document se poate face la adresa **www.ancpi.ro/verificare**, folosind codul de verificare online disponibil în antet. Codul de verificare este valabil 30 de zile calendaristice de la momentul generării documentului.

Data și ora generării,
04/08/2025, 13:10

Acest document se eliberează gratuit pentru proprietarii imobilelor. Pentru alți solicitanți, costul extrasului este de 25 de lei la ghișeu, respectiv 20 de lei dacă este obținut online prin platforma http://epay.ancpi.ro

Oficiul de Cadastru şi Publicitate Imobiliară PRAHOVA
Biroul de Cadastru şi Publicitate Imobiliară Ploieşti

PLOIESTI, Str. Unirii nr. 2, Cod postal 100043, Tel: (0244) 51 95 69, Fax: (0244) 59 22 95

Nr.cerere	**131661**
Ziua	**01**
Luna	**08**
Anul	**2025**

Extras de Plan Cadastral de Carte Funciară pentru Imobil număr cadastral 31306 / UAT Fulga

TEREN Extravilan
Adresa: Jud. Prahova, UAT Fulga, Nr. 461

Comuna/Oraş/Municipiu: Fulga

Nr. cadastral	Suprafaţa măsurată	Observaţii / Referinţe
31306	1081	imobil inscris in CF sporadic 21149;

* Suprafaţa este determinată in planul de proiecţie Stereo 70.

DETALII LINIARE IMOBIL



Incadrare in zonă
scara 1:1000



Date referitoare la teren

Crt	Categoria de folosință	Intra vilan	Suprafaţa (mp)	Tarla	Parcelă	Observaţii / Referinţe
1	arabil	NU	1.081	9	139/2	
	TOTAL:		**1.081**			

Date referitoare la construcţii

Crt	Numar	Destinaţie construcţie	Supraf. (mp)	Situaţie juridică	Observaţii / Referinţe
Imobilul nu are in componență construcții					

Lungime Segmente
1) Valorile lungimilor segmentelor sunt obţinute din proiecţie în plan.

Punct început	X / Y	Punct sfârşit	X / Y	Lungime segment (** (m)
1	613.836,012 376.239,226	2	613.834,954 376.238,488	1.29
2	613.834,954 376.238,488	3	613.829,317 376.234,525	6.891
3	613.829,317 376.234,525	4	613.892,405 376.117,865	132.626
4	613.892,405 376.117,865	5	613.899,488 376.121,849	8.127
5	613.899,488 376.121,849	1	613.836,012 376.239,226	133.441

**** Lungimile segmentelor sunt determinate în planul de proiecţie Stereo 70 şi sunt rotunjite la 1 milimetru.**
***** Distanţa dintre puncte este formată din segmente cumulate ce sunt mai mici decât valoarea 1 milimetru.**

Certific că informațiile din prezentul extras sunt conforme cu datele din planul cadastral de carte funciară al OCPI PRAHOVA la data: 04-08-2025
Situația prezentată poate face obiectul unor modificări ulterioare, in condițiile Legii cadastrului și publicității imobiliare nr. 7/1996, republicată.

Consilier/Inspector de specialitate,

Ancuța-Elena Constantin

Oficiul de Cadastru şi Publicitate Imobiliară PRAHOVA
Biroul de Cadastru şi Publicitate Imobiliară Ploieşti

Nr. cerere	131661
Ziua	01
Luna	08
Anul	2025

Cod verificare
100192386085

EXTRAS DE CARTE FUNCIARĂ
PENTRU INFORMARE

Carte Funciară Nr. 31306 Fulga

A. Partea I. Descrierea imobilului

TEREN Extravilan

Adresa: Jud. Prahova, UAT Fulga, Nr. 461

Nr. Crt	Nr. cadastral Nr. topografic	Suprafaţa* (mp)	Observaţii / Referinţe
A1	31306	1.081	Teren imprejmuit; imobil inscris in CF sporadic 21149;

B. Partea II. Proprietari şi acte

Înscrieri privitoare la dreptul de proprietate şi alte drepturi reale		Referinţe
131661 / 01/08/2025		
Registrul Cadastral al Imobilelor (UAT Fulga); Act Normativ lg.7/1996 emis de Parlamentul Romaniei;		
B1	Se infiinteaza cartea funciara a imobilului 31306 ca urmare a finalizarii inregistrarii sistematice. Imobilul se gaseste in registrul cadastral al imobilelor sub numarul 8618.	A1
Act Notarial nr. 450, din 01/03/2016 emis de NP SARBULESCU IRINA RALUCA;		
B2	Se infiinteaza cartea funciara 21149 a imobilului cu numarul cadastral 21149/Fulga, rezultat din dezmembrarea imobilului cu numarul cadastral 21146 inscris in cartea funciara 21146;	A1
Act Administrativ nr. 4209, din 17/11/2015 emis de PRIMARIA FULGA (; certificat de mostenitor nr 78/23. 03.2015 de NP CALIN MARIA; certificat de mostenitor nr 224/27.11.1997 de NP ION HURDUC; titlu de proprietate nr 2245/04.06.1993 emis de COMISIA JUDETEANA PRAHOVA; adeverinta nr 2687/11.09.2015 emis de PRIMARIA FULGA);		
B3	Intabulare, drept de PROPRIETATE, dobandit prin Succesiune, cota actuala 1/2	A1
	1) **MARCU ION**	
B4	Intabulare, drept de PROPRIETATE, dobandit prin Succesiune, cota actuala 1/2	A1
	1) **MARCU VASILE**	
Hotarare Judecatoreasca nr. 262, din 30/03/2018 emis de JUDECATORIA MIZIL;		
B5	se noteaza din oficiu sentinta civila nr. 262/30.03.2018 pronuntata in dosar nr. 849/259/2016 de catre Judecatoria Mizil avand ca obiect actiune in constatare, actiune formulata de reclamanta Draghici Marcela Viorica in contradictoriu cu paratii Marcu Vasile si Marcu Ion, prin care se constata valabilitatea inscrisului sub semnatura privata, hotararea tinand loc de act autentic de vanzare cumparare	A1

C. Partea III. SARCINI .

Inscrieri privind dezmembrămintele dreptului de proprietate, drepturi reale de garanţie şi sarcini	Referinţe
NU SUNT	

Anexa Nr. 1 La Partea I

Teren

Nr cadastral	Suprafaţa (mp)*	Observaţii / Referinţe
31306	1.081	imobil inscris in CF sporadic 21149;

* Suprafaţa este determinată in planul de proiecţie Stereo 70.

DETALII LINIARE IMOBIL



Date referitoare la teren

Nr Crt	Categorie folosinţă	Intra vilan	Suprafaţa (mp)	Tarla	Parcelă	Nr. topo	Observaţii / Referinţe
1	arabil	NU	1.081	9	139/2	-	

Lungime Segmente

1) Valorile lungimilor segmentelor sunt obţinute din proiecţie în plan.

Punct început	X / Y	Punct sfârşit	X / Y	Lungime segment (** (m)
1	613.836,012 376.239,226	2	613.834,954 376.238,488	1.29
2	613.834,954 376.238,488	3	613.829,317 376.234,525	6.891
3	613.829,317 376.234,525	4	613.892,405 376.117,865	132.626
4	613.892,405 376.117,865	5	613.899,488 376.121,849	8.127

Punct început	X / Y	Punct sfârşit	X / Y	Lungime segment (** (m)
5	613.899,488 376.121,849	1	613.836,012 376.239,226	133.441

**** Lungimile segmentelor sunt determinate în planul de proiecţie Stereo 70 şi sunt rotunjite la 1 milimetru.**
***** Distanţa dintre puncte este formată din segmente cumulate ce sunt mai mici decât valoarea 1 milimetru.**

Extrasul de carte funciară generat prin sistemul informatic integrat al ANCPI conține informațiile din cartea funciară active la data generării. Acesta este valabil în condițiile prevăzute de art. 7 din Legea nr. 455/2001, coroborat cu art. 3 din O.U.G. nr. 41/2016, exclusiv în mediul electronic, pentru activități și procese administrative prevăzute de legislația în vigoare. Valabilitatea poate fi extinsă și în forma fizică a documentului, fără semnătură olografă, cu acceptul expres sau procedural al instituției publice ori entității care a solicitat prezentarea acestui extras.
Verificarea corectitudinii și realității informațiilor conținute de document se poate face la adresa **www.ancpi.ro/verificare**, folosind codul de verificare online disponibil în antet. Codul de verificare este valabil 30 de zile calendaristice de la momentul generării documentului.

Data și ora generării,
04/08/2025, 13:10

Acest document se eliberează gratuit pentru proprietarii imobilelor. Pentru alți solicitanți, costul extrasului este de 25 de lei la ghișeu, respectiv 20 de lei dacă este obținut online prin platforma http://epay.ancpi.ro

Oficiul de Cadastru şi Publicitate Imobiliară PRAHOVA
Biroul de Cadastru şi Publicitate Imobiliară Ploieşti

PLOIESTI, Str. Unirii nr. 2, Cod postal 100043, Tel: (0244) 51 95 69, Fax: (0244) 59 22 95

Nr.cerere	**131660**
Ziua	**01**
Luna	**08**
Anul	**2025**

Extras de Plan Cadastral de Carte Funciară pentru Imobil număr cadastral 31305 / UAT Fulga

TEREN Extravilan
Adresa: Jud. Prahova, UAT Fulga, Nr. 66

Comuna/Oraş/Municipiu: Fulga

Nr. cadastral	Suprafaţa măsurată	Observaţii / Referinţe
31305	1100	

* Suprafaţa este determinată in planul de proiecţie Stereo 70.

DETALII LINIARE IMOBIL



Incadrare in zonă
scara 1:1000



Date referitoare la teren

Crt	Categoria de folosință	Intra vilan	Suprafaţa (mp)	Tarla	Parcelă	Observaţii / Referinţe
1	arabil	NU	1.100	9	139/3	
	TOTAL:		**1.100**			

Date referitoare la construcţii

Crt	Numar	Destinaţie construcţie	Supraf. (mp)	Situaţie juridică	Observaţii / Referinţe
Imobilul nu are in componență construcții					

Lungime Segmente
1) Valorile lungimilor segmentelor sunt obţinute din proiecţie în plan.

Punct început	X / Y	Punct sfârşit	X / Y	Lungime segment (** (m)
1	613.829,317 376.234,525	2	613.825,306 376.231,704	4.904
2	613.825,306 376.231,704	3	613.822,469 376.229,708	3.469
3	613.822,469 376.229,708	4	613.885,245 376.113,625	131.97
4	613.885,245 376.113,625	5	613.892,13 376.117,71	8.006
5	613.892,13 376.117,71	6	613.892,405 376.117,865	0.316
6	613.892,405 376.117,865	1	613.829,317 376.234,525	132.626

**** Lungimile segmentelor sunt determinate în planul de proiecţie Stereo 70 şi sunt rotunjite la 1 milimetru.**
***** Distanţa dintre puncte este formată din segmente cumulate ce sunt mai mici decât valoarea 1 milimetru.**

Certific că informațiile din prezentul extras sunt conforme cu datele din planul cadastral de carte funciară al OCPI PRAHOVA la data: 04-08-2025
Situația prezentată poate face obiectul unor modificări ulterioare, in condițiile Legii cadastrului și publicității imobiliare nr. 7/1996, republicată.

Consilier/Inspector de specialitate,

Ancuța-Elena Constantin

Oficiul de Cadastru şi Publicitate Imobiliară PRAHOVA
Biroul de Cadastru şi Publicitate Imobiliară Ploieşti

Nr. cerere	131660
Ziua	01
Luna	08
Anul	2025

Cod verificare
100192386083

EXTRAS DE CARTE FUNCIARĂ
PENTRU INFORMARE

Carte Funciară Nr. 31305 Fulga

A. Partea I. Descrierea imobilului

TEREN Extravilan

Adresa: Jud. Prahova, UAT Fulga, Nr. 66

Nr. Crt	Nr. cadastral Nr. topografic	Suprafaţa* (mp)	Observaţii / Referinţe
A1	31305	1.100	Teren imprejmuit;

B. Partea II. Proprietari şi acte

Înscrieri privitoare la dreptul de proprietate şi alte drepturi reale		Referinţe
131660 / 01/08/2025		
Registrul Cadastral al Imobilelor (UAT Fulga); Act Normativ lg.7/1996 emis de Parlamentul Romaniei;		
B1	Se infiinteaza cartea funciara a imobilului 31305 ca urmare a finalizarii inregistrarii sistematice. Imobilul se gaseste in registrul cadastral al imobilelor sub numarul 8617.	A1
Act Administrativ nr. 12754, din 28/09/1993 emis de CJSDPAT PRAHOVA (TITLU DE PROPRIETATE;);		
B2	Intabulare, drept de PROPRIETATE, dobandit prin Reconstituire, cota actuala 3/4	A1
	1) **DRAGOMIR MARIA**, zisa DOANA;	
Act Notarial nr. 96, din 17/06/2010 emis de NP MARIA CALIN (CERTIFICAT DE MOSTENITOR SUPLIMENTAR;);		
B3	Intabulare, drept de PROPRIETATE, dobandit prin Succesiune, cota actuala 1/4	A1
	1) **DRAGOMIR MARIA**, zisa DOANA;	

C. Partea III. SARCINI .

Inscrieri privind dezmembrămintele dreptului de proprietate, drepturi reale de garanţie şi sarcini	Referinţe
NU SUNT	

Anexa Nr. 1 La Partea I

Teren

Nr cadastral	Suprafaţa (mp)*	Observaţii / Referinţe
31305	1.100	

* Suprafaţa este determinată in planul de proiecţie Stereo 70.

DETALII LINIARE IMOBIL



Date referitoare la teren

Nr Crt	Categorie folosinţă	Intra vilan	Suprafaţa (mp)	Tarla	Parcelă	Nr. topo	Observaţii / Referinţe
1	arabil	NU	1.100	9	139/3	-	

Lungime Segmente

1) Valorile lungimilor segmentelor sunt obţinute din proiecţie în plan.

Punct început	X / Y	Punct sfârşit	X / Y	Lungime segment (** (m)
1	613.829,317 376.234,525	2	613.825,306 376.231,704	4.904
2	613.825,306 376.231,704	3	613.822,469 376.229,708	3.469
3	613.822,469 376.229,708	4	613.885,245 376.113,625	131.97
4	613.885,245 376.113,625	5	613.892,13 376.117,71	8.006

Punct început	X / Y	Punct sfârşit	X / Y	Lungime segment (** (m)
5	613.892,13 376.117,71	6	613.892,405 376.117,865	0.316
6	613.892,405 376.117,865	1	613.829,317 376.234,525	132.626

**** Lungimile segmentelor sunt determinate în planul de proiecţie Stereo 70 şi sunt rotunjite la 1 milimetru.**
***** Distanţa dintre puncte este formată din segmente cumulate ce sunt mai mici decât valoarea 1 milimetru.**

Extrasul de carte funciară generat prin sistemul informatic integrat al ANCPI conține informațiile din cartea funciară active la data generării. Acesta este valabil în condițiile prevăzute de art. 7 din Legea nr. 455/2001, coroborat cu art. 3 din O.U.G. nr. 41/2016, exclusiv în mediul electronic, pentru activități și procese administrative prevăzute de legislația în vigoare. Valabilitatea poate fi extinsă și în forma fizică a documentului, fără semnătură olografă, cu acceptul expres sau procedural al instituției publice ori entității care a solicitat prezentarea acestui extras.
Verificarea corectitudinii și realității informațiilor conținute de document se poate face la adresa **www.ancpi.ro/verificare**, folosind codul de verificare online disponibil în antet. Codul de verificare este valabil 30 de zile calendaristice de la momentul generării documentului.

Data și ora generării,
04/08/2025, 13:10

Acest document se eliberează gratuit pentru proprietarii imobilelor. Pentru alți solicitanți, costul extrasului este de 25 de lei la ghișeu, respectiv 20 de lei dacă este obținut online prin platforma http://epay.ancpi.ro

Oficiul de Cadastru şi Publicitate Imobiliară PRAHOVA
Biroul de Cadastru şi Publicitate Imobiliară Ploieşti

PLOIESTI, Str. Unirii nr. 2, Cod postal 100043, Tel: (0244) 51 95 69, Fax: (0244) 59 22 95

Nr.cerere	**131659**
Ziua	**01**
Luna	**08**
Anul	**2025**

Extras de Plan Cadastral de Carte Funciară pentru Imobil număr cadastral 31304 / UAT Fulga

TEREN Partial Intravilan
Adresa: Jud. Prahova, UAT Fulga, Loc. Fulga de Jos, Str Islaz, Nr. 66

Comuna/Oraş/Municipiu: Fulga

Nr. cadastral	Suprafaţa măsurată	Observaţii / Referinţe
31304	1000	

* Suprafaţa este determinată in planul de proiecţie Stereo 70.

DETALII LINIARE IMOBIL



Incadrare in zonă
scara 1:1000



Date referitoare la teren

Crt	Categoria de folosință	Intra vilan	Suprafaţa (mp)	Tarla	Parcelă	Observaţii / Referinţe
1	arabil	NU	874	9	139/1	
2	pasune	DA	126	9	139/1	
	TOTAL:		**1.000**			

Date referitoare la construcţii

Crt	Numar	Destinaţie construcţie	Supraf. (mp)	Situaţie juridică	Observaţii / Referinţe
Imobilul nu are in componență construcții					

Lungime Segmente
1) Valorile lungimilor segmentelor sunt obţinute din proiecţie în plan.

Punct început	X / Y	Punct sfârşit	X / Y	Lungime segment (** (m)
1	613.868,07 376.196,291	2	613.841,373 376.242,965	53.77
2	613.841,373 376.242,965	3	613.840,632 376.242,448	0.904
3	613.840,632 376.242,448	4	613.836,012 376.239,226	5.633
4	613.836,012 376.239,226	5	613.899,488 376.121,849	133.441
5	613.899,488 376.121,849	6	613.899,522 376.121,868	0.039
6	613.899,522 376.121,868	7	613.905,538 376.127,006	7.911
7	613.905,538 376.127,006	1	613.868,07 376.196,291	78.767

**** Lungimile segmentelor sunt determinate în planul de proiecţie Stereo 70 şi sunt rotunjite la 1 milimetru.**
***** Distanţa dintre puncte este formată din segmente cumulate ce sunt mai mici decât valoarea 1 milimetru.**

Certific că informațiile din prezentul extras sunt conforme cu datele din planul cadastral de carte funciară al OCPI PRAHOVA la data: 04-08-2025
Situația prezentată poate face obiectul unor modificări ulterioare, in condițiile Legii cadastrului și publicității imobiliare nr. 7/1996, republicată.

Consilier/Inspector de specialitate,

Ancuța-Elena Constantin

Oficiul de Cadastru şi Publicitate Imobiliară PRAHOVA
Biroul de Cadastru şi Publicitate Imobiliară Ploieşti

Nr. cerere	131659
Ziua	01
Luna	08
Anul	2025

Cod verificare
100192386082

EXTRAS DE CARTE FUNCIARĂ
PENTRU INFORMARE

Carte Funciară Nr. 31304 Fulga

A. Partea I. Descrierea imobilului

TEREN Partial Intravilan

Adresa: Jud. Prahova, UAT Fulga, Loc. Fulga de Jos, Str Islaz, Nr. 66

Nr. Crt	Nr. cadastral Nr. topografic	Suprafaţa* (mp)	Observaţii / Referinţe
A1	31304	1.000	Teren neimprejmuit;

B. Partea II. Proprietari şi acte

Înscrieri privitoare la dreptul de proprietate şi alte drepturi reale		Referinţe
131659 / 01/08/2025		
Registrul Cadastral al Imobilelor (UAT Fulga); Act Normativ lg.7/1996 emis de Parlamentul Romaniei;		
B1	Se infiinteaza cartea funciara a imobilului 31304 ca urmare a finalizarii inregistrarii sistematice. Imobilul se gaseste in registrul cadastral al imobilelor sub numarul 8616.	A1
Act Notarial nr. 2279, din 27/10/2022 emis de NP Stoicescu Isabela (ACT DE PARTAJ VOLUNTAR;);		
B2	Intabulare, drept de PROPRIETATE partaj, dobandit prin Conventie, cota actuala 1/1	A1
	1) **DAN AURELIA**	

C. Partea III. SARCINI .

Inscrieri privind dezmembrămintele dreptului de proprietate, drepturi reale de garanţie şi sarcini	Referinţe
NU SUNT	

Anexa Nr. 1 La Partea I

Teren

Nr cadastral	Suprafaţa (mp)*	Observaţii / Referinţe
31304	1.000	

* Suprafaţa este determinată in planul de proiecţie Stereo 70.

DETALII LINIARE IMOBIL



Date referitoare la teren

Nr Crt	Categorie folosinţă	Intra vilan	Suprafaţa (mp)	Tarla	Parcelă	Nr. topo	Observaţii / Referinţe
1	arabil	NU	874	9	139/1	-	
2	pasune	DA	126	9	139/1	-	

Lungime Segmente

1) Valorile lungimilor segmentelor sunt obţinute din proiecţie în plan.

Punct început	X / Y	Punct sfârşit	X / Y	Lungime segment (** (m)
1	613.868,07 376.196,291	2	613.841,373 376.242,965	53.77
2	613.841,373 376.242,965	3	613.840,632 376.242,448	0.904
3	613.840,632 376.242,448	4	613.836,012 376.239,226	5.633
4	613.836,012 376.239,226	5	613.899,488 376.121,849	133.441

Punct început	X / Y	Punct sfârşit	X / Y	Lungime segment (** (m)
5	613.899,488 376.121,849	6	613.899,522 376.121,868	0.039
6	613.899,522 376.121,868	7	613.905,538 376.127,006	7.911
7	613.905,538 376.127,006	1	613.868,07 376.196,291	78.767

**** Lungimile segmentelor sunt determinate în planul de proiecţie Stereo 70 şi sunt rotunjite la 1 milimetru.**
***** Distanţa dintre puncte este formată din segmente cumulate ce sunt mai mici decât valoarea 1 milimetru.**

Extrasul de carte funciară generat prin sistemul informatic integrat al ANCPI conține informațiile din cartea funciară active la data generării. Acesta este valabil în condițiile prevăzute de art. 7 din Legea nr. 455/2001, coroborat cu art. 3 din O.U.G. nr. 41/2016, exclusiv în mediul electronic, pentru activități și procese administrative prevăzute de legislația în vigoare. Valabilitatea poate fi extinsă și în forma fizică a documentului, fără semnătură olografă, cu acceptul expres sau procedural al instituției publice ori entității care a solicitat prezentarea acestui extras.
Verificarea corectitudinii și realității informațiilor conținute de document se poate face la adresa **www.ancpi.ro/verificare**, folosind codul de verificare online disponibil în antet. Codul de verificare este valabil 30 de zile calendaristice de la momentul generării documentului.

Data și ora generării,
04/08/2025, 13:10

Acest document se eliberează gratuit pentru proprietarii imobilelor. Pentru alți solicitanți, costul extrasului este de 25 de lei la ghișeu, respectiv 20 de lei dacă este obținut online prin platforma http://epay.ancpi.ro

Oficiul de Cadastru şi Publicitate Imobiliară PRAHOVA
Biroul de Cadastru şi Publicitate Imobiliară Ploieşti

PLOIESTI, Str. Unirii nr. 2, Cod postal 100043, Tel: (0244) 51 95 69, Fax: (0244) 59 22 95

Nr.cerere	**131658**
Ziua	**01**
Luna	**08**
Anul	**2025**

Extras de Plan Cadastral de Carte Funciară pentru Imobil număr cadastral 31303 / UAT Fulga

TEREN Extravilan
Adresa: Jud. Prahova, UAT Fulga

Comuna/Oraş/Municipiu: Fulga

Nr. cadastral	Suprafaţa măsurată	Observaţii / Referinţe
31303	1017	

* Suprafaţa este determinată in planul de proiecţie Stereo 70.

DETALII LINIARE IMOBIL



Incadrare in zonă
scara 1:1000



Date referitoare la teren

Crt	Categoria de folosință	Intra vilan	Suprafaţa (mp)	Tarla	Parcelă	Observaţii / Referinţe
1	arabil	NU	1.017	9	139/10	
	TOTAL:		**1.017**			

Date referitoare la construcţii

Crt	Numar	Destinaţie construcţie	Supraf. (mp)	Situaţie juridică	Observaţii / Referinţe
Imobilul nu are in componență construcții					

Lungime Segmente
1) Valorile lungimilor segmentelor sunt obţinute din proiecţie în plan.

Punct început	X / Y	Punct sfârşit	X / Y	Lungime segment (** (m)
1	613.794,294 376.209,71	2	613.789,583 376.206,349	5.787
2	613.789,583 376.206,349	3	613.789,159 376.206,058	0.514
3	613.789,159 376.206,058	4	613.787,763 376.205,099	1.694
4	613.787,763 376.205,099	5	613.848,54 376.092,712	127.768
5	613.848,54 376.092,712	6	613.855,444 376.096,632	7.939
6	613.855,444 376.096,632	1	613.794,294 376.209,71	128.553

**** Lungimile segmentelor sunt determinate în planul de proiecţie Stereo 70 şi sunt rotunjite la 1 milimetru.**
***** Distanţa dintre puncte este formată din segmente cumulate ce sunt mai mici decât valoarea 1 milimetru.**

Certific că informațiile din prezentul extras sunt conforme cu datele din planul cadastral de carte funciară al OCPI PRAHOVA la data: 04-08-2025
Situația prezentată poate face obiectul unor modificări ulterioare, in condițiile Legii cadastrului și publicității imobiliare nr. 7/1996, republicată.

Consilier/Inspector de specialitate,

Ancuța-Elena Constantin

Oficiul de Cadastru şi Publicitate Imobiliară PRAHOVA
Biroul de Cadastru şi Publicitate Imobiliară Ploieşti

Nr. cerere	131658
Ziua	01
Luna	08
Anul	2025

Cod verificare
100192386081

EXTRAS DE CARTE FUNCIARĂ
PENTRU INFORMARE

Carte Funciară Nr. 31303 Fulga

A. Partea I. Descrierea imobilului

TEREN Extravilan

Adresa: Jud. Prahova, UAT Fulga

Nr. Crt	Nr. cadastral Nr. topografic	Suprafaţa* (mp)	Observaţii / Referinţe
A1	31303	1.017	Teren neimprejmuit;

B. Partea II. Proprietari şi acte

Înscrieri privitoare la dreptul de proprietate şi alte drepturi reale		Referinţe
131658 / 01/08/2025		
Registrul Cadastral al Imobilelor (UAT Fulga); Act Normativ lg.7/1996 emis de Parlamentul Romaniei;		
B1	Se infiinteaza cartea funciara a imobilului 31303 ca urmare a finalizarii inregistrarii sistematice. Imobilul se gaseste in registrul cadastral al imobilelor sub numarul 8615.	A1
Act Administrativ nr. 11495, din 28/09/1993 emis de CJSDPAT PRAHOVA (TITLU DE PROPRIETATE;);		
B2	Intabulare, drept de PROPRIETATE, dobandit prin Reconstituire, cota actuala 1/1	A1
	1) **LUPU MARIA** 2) **VISAN AURICA** 3) **MARIN IOANA** 4) **VISAN CONSTANDA** 5) **VISAN ZAMFIRA** 6) **VISAN GHEORGHE**	

C. Partea III. SARCINI .

Inscrieri privind dezmembrămintele dreptului de proprietate, drepturi reale de garanţie şi sarcini	Referinţe
NU SUNT	

Anexa Nr. 1 La Partea I

Teren

Nr cadastral	Suprafaţa (mp)*	Observaţii / Referinţe
31303	1.017	

* Suprafaţa este determinată in planul de proiecţie Stereo 70.

DETALII LINIARE IMOBIL

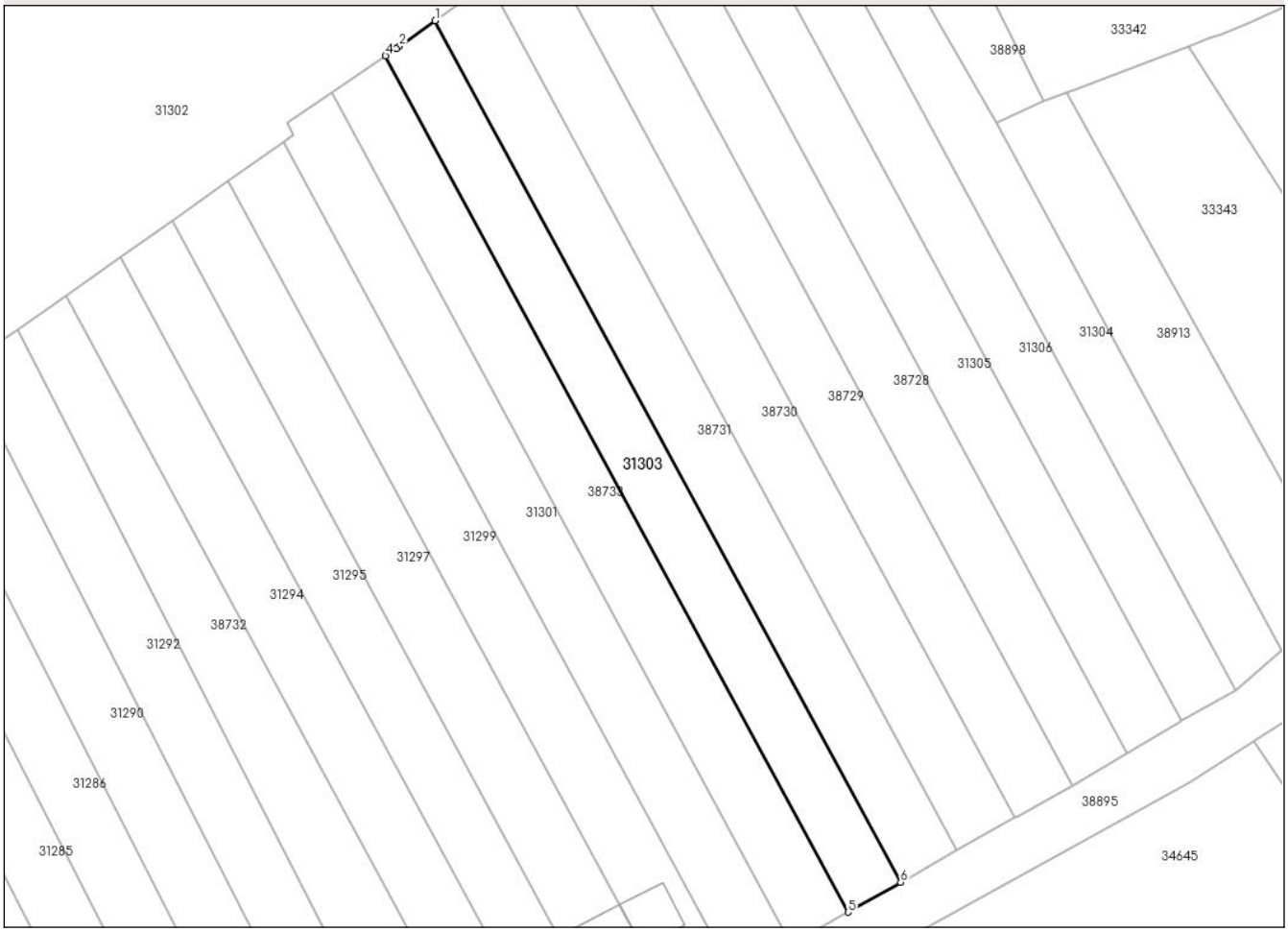

Date referitoare la teren

Nr Crt	Categorie folosinţă	Intra vilan	Suprafaţa (mp)	Tarla	Parcelă	Nr. topo	Observaţii / Referinţe
1	arabil	NU	1.017	9	139/10	-	

Lungime Segmente
1) Valorile lungimilor segmentelor sunt obţinute din proiecţie în plan.

Punct început	X / Y	Punct sfârşit	X / Y	Lungime segment (** (m)
1	613.794,294 376.209,71	2	613.789,583 376.206,349	5.787
2	613.789,583 376.206,349	3	613.789,159 376.206,058	0.514
3	613.789,159 376.206,058	4	613.787,763 376.205,099	1.694
4	613.787,763 376.205,099	5	613.848,54 376.092,712	127.768

Punct început	X / Y	Punct sfârşit	X / Y	Lungime segment (** (m)
5	613.848,54 376.092,712	6	613.855,444 376.096,632	7.939
6	613.855,444 376.096,632	1	613.794,294 376.209,71	128.553

**** Lungimile segmentelor sunt determinate în planul de proiecţie Stereo 70 şi sunt rotunjite la 1 milimetru.**
***** Distanţa dintre puncte este formată din segmente cumulate ce sunt mai mici decât valoarea 1 milimetru.**

Extrasul de carte funciară generat prin sistemul informatic integrat al ANCPI conține informațiile din cartea funciară active la data generării. Acesta este valabil în condițiile prevăzute de art. 7 din Legea nr. 455/2001, coroborat cu art. 3 din O.U.G. nr. 41/2016, exclusiv în mediul electronic, pentru activități și procese administrative prevăzute de legislația în vigoare. Valabilitatea poate fi extinsă și în forma fizică a documentului, fără semnătură olografă, cu acceptul expres sau procedural al instituției publice ori entității care a solicitat prezentarea acestui extras.
Verificarea corectitudinii și realității informațiilor conținute de document se poate face la adresa **www.ancpi.ro/verificare**, folosind codul de verificare online disponibil în antet. Codul de verificare este valabil 30 de zile calendaristice de la momentul generării documentului.

Data și ora generării,
04/08/2025, 13:10

Acest document se eliberează gratuit pentru proprietarii imobilelor. Pentru alți solicitanți, costul extrasului este de 25 de lei la ghișeu, respectiv 20 de lei dacă este obținut online prin platforma http://epay.ancpi.ro

Oficiul de Cadastru şi Publicitate Imobiliară PRAHOVA
Biroul de Cadastru şi Publicitate Imobiliară Ploieşti

PLOIESTI, Str. Unirii nr. 2, Cod postal 100043, Tel: (0244) 51 95 69, Fax: (0244) 59 22 95

Nr.cerere	**131657**
Ziua	**01**
Luna	**08**
Anul	**2025**

Extras de Plan Cadastral de Carte Funciară pentru Imobil număr cadastral 31302 / UAT Fulga

TEREN Partial Intravilan
Adresa: Jud. Prahova, UAT Fulga, Loc. Fulga de Jos, Str Islaz, Nr. 64, T52 Cc 1172,A1170,V1169-INTRAVILAN
T9 A139/45-EXTRAVILAN

Comuna/Oraş/Municipiu: Fulga

Nr. cadastral	Suprafaţa măsurată	Observaţii / Referinţe
31302	5444	imobil inscris in CF sporadic 21148;

* Suprafaţa este determinată in planul de proiecţie Stereo 70.

DETALII LINIARE IMOBIL

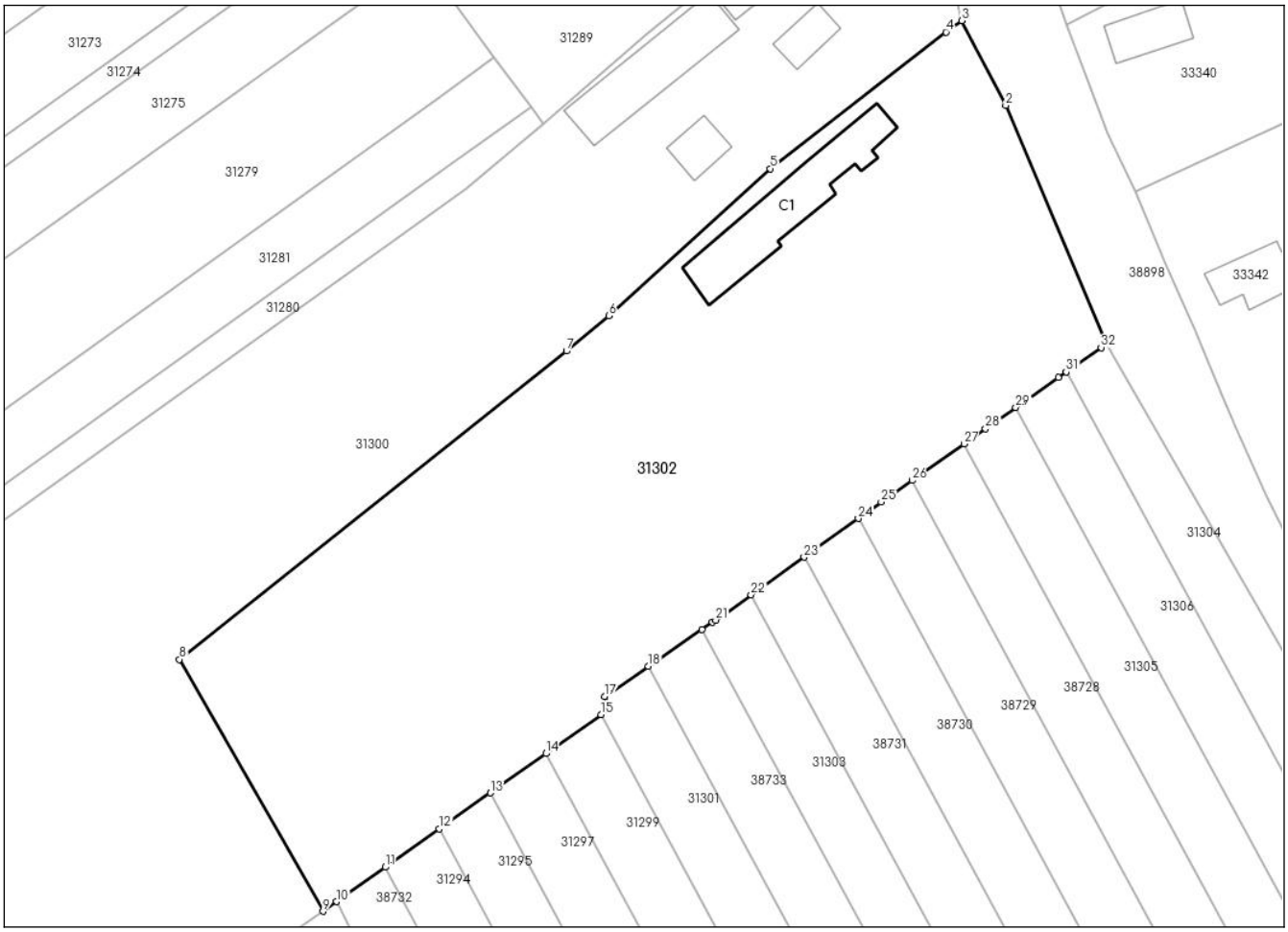

Incadrare in zonă
scara 1:1000



Date referitoare la teren

Crt	Categoria de folosință	Intra vilan	Suprafaţa (mp)	Tarla	Parcelă	Observaţii / Referinţe
1	curti constructii	DA	867	52	1172	
2	arabil	DA	2.008	52	1169,1170	
3	arabil	NU	2.569	52	139/45	
	TOTAL:		**5.444**			

Date referitoare la construcţii

Crt	Numar	Destinaţie construcţie	Supraf. (mp)	Situaţie juridică	Observaţii / Referinţe
1	31302-C1	constructii de locuinte	186	Cu acte	Locuinta; Sup.constr.desf. =186 mp, zidarie-caramida,an construire 1970

Lungime Segmente

1) Valorile lungimilor segmentelor sunt obţinute din proiecţie în plan.

Punct început	X / Y	Punct sfârşit	X / Y	Lungime segment (** (m)	Punct început	X / Y	Punct sfârşit	X / Y	Lungime segment (** (m)
1	613.841,373 376.242,965	2	613.827,989 376.274,505	34.262	2	613.827,989 376.274,505	3	613.822,197 376.285,73	12.631
3	613.822,197 376.285,73	4	613.820,084 376.284,233	2.59	4	613.820,084 376.284,233	5	613.796,794 376.266,139	29.493
5	613.796,794 376.266,139	6	613.775,42 376.246,656	28.921	6	613.775,42 376.246,656	7	613.769,821 376.241,998	7.283
7	613.769,821 376.241,998	8	613.718,575 376.201,152	65.533	8	613.718,575 376.201,152	9	613.737,589 376.167,812	38.381
9	613.737,589 376.167,812	10	613.739,389 376.169,085	2.205	10	613.739,389 376.169,085	11	613.745,826 376.173,639	7.885
11	613.745,826 376.173,639	12	613.753,012 376.178,722	8.802	12	613.753,012 376.178,722	13	613.759,749 376.183,487	8.252
13	613.759,749 376.183,487	14	613.767,1 376.188,687	9.004	14	613.767,1 376.188,687	15	613.774,389 376.193,843	8.928
15	613.774,389 376.193,843	16	613.775,641 376.194,729	1.534	16	613.775,641 376.194,729	17	613.774,855 376.196,238	1.701
17	613.774,855 376.196,238	18	613.780,683 376.200,239	7.069	18	613.780,683 376.200,239	19	613.787,763 376.205,099	8.588
19	613.787,763 376.205,099	20	613.789,159 376.206,058	1.694	20	613.789,159 376.206,058	21	613.789,583 376.206,349	0.514
21	613.789,583 376.206,349	22	613.794,294 376.209,71	5.787	22	613.794,294 376.209,71	23	613.801,289 376.214,701	8.593
23	613.801,289 376.214,701	24	613.808,457 376.219,816	8.806	24	613.808,457 376.219,816	25	613.811,517 376.221,999	3.759
25	613.811,517 376.221,999	26	613.815,589 376.224,865	4.979	26	613.815,589 376.224,865	27	613.822,469 376.229,708	8.414
27	613.822,469 376.229,708	28	613.825,306 376.231,704	3.469	28	613.825,306 376.231,704	29	613.829,317 376.234,525	4.904
29	613.829,317 376.234,525	30	613.834,954 376.238,488	6.891	30	613.834,954 376.238,488	31	613.836,012 376.239,226	1.29
31	613.836,012 376.239,226	32	613.840,632 376.242,448	5.633	32	613.840,632 376.242,448	1	613.841,373 376.242,965	0.904

**** Lungimile segmentelor sunt determinate în planul de proiecţie Stereo 70 şi sunt rotunjite la 1 milimetru.**
***** Distanţa dintre puncte este formată din segmente cumulate ce sunt mai mici decât valoarea 1 milimetru.**

Certific că informațiile din prezentul extras sunt conforme cu datele din planul cadastral de carte funciară al OCPI PRAHOVA la data: 04-08-2025
Situația prezentată poate face obiectul unor modificări ulterioare, in condițiile Legii cadastrului și publicității imobiliare nr. 7/1996, republicată.

Consilier/Inspector de specialitate,

Ancuța-Elena Constantin

Oficiul de Cadastru şi Publicitate Imobiliară PRAHOVA
Biroul de Cadastru şi Publicitate Imobiliară Ploieşti

Nr. cerere	131657
Ziua	01
Luna	08
Anul	2025

Cod verificare
100192386080

EXTRAS DE CARTE FUNCIARĂ
PENTRU INFORMARE

Carte Funciară Nr. 31302 Fulga

A. Partea I. Descrierea imobilului

TEREN Partial Intravilan

Adresa: Jud. Prahova, UAT Fulga, Loc. Fulga de Jos, Str Islaz, Nr. 64, T52 Cc 1172,A1170,V1169-INTRAVILAN T9 A139/45-EXTRAVILAN

Nr. Crt	Nr. cadastral Nr. topografic	Suprafaţa* (mp)	Observaţii / Referinţe
A1	31302	5.444	Teren neimprejmuit; imobil inscris in CF sporadic 21148;

Construcţii

Crt	Nr cadastral Nr. topografic	Adresa	Observaţii / Referinţe
A1.1	31302-C1	Jud. Prahova, UAT Fulga, Loc. Fulga de Jos, Str Islaz, Nr. 64, T52 Cc 1172, A1170,V1169-INTRAVILAN T9 A139/45-EXTRAVILAN	Nr. niveluri:1; S. construita la sol:186 mp; Locuinta; Sup. constr.desf. =186 mp, zidarie-caramida,an construire 1970

B. Partea II. Proprietari şi acte

Înscrieri privitoare la dreptul de proprietate şi alte drepturi reale		Referinţe
131657 / 01/08/2025		
Registrul Cadastral al Imobilelor (UAT Fulga); Act Normativ lg.7/1996 emis de Parlamentul Romaniei;		
B1	Se infiinteaza cartea funciara a imobilului 31302 ca urmare a finalizarii inregistrarii sistematice. Imobilul se gaseste in registrul cadastral al imobilelor sub numarul 8614.	A1
Act Notarial nr. 450, din 01/03/2016 emis de NP SARBULESCU IRINA RALUCA;		
B2	Se infiinteaza cartea funciara 21148 a imobilului cu numarul cadastral 21148/Fulga, rezultat din dezmembrarea imobilului cu numarul cadastral 21146 inscris in cartea funciara 21146;	A1, A1.1
Act Notarial nr. 451, din 01/03/2016 emis de SARBULESCU IRINA RALUCA (; act notarial nr. 11/28.03.2016 emisa de NP SARBULESCU IRINA RALUCA);		
B3	Intabulare, drept de PROPRIETATEcumparare ca bun propriu, dobandit prin Conventie, cota actuala 1/1	A1, A1.1
	1) **ROBU CATALIN IONUT**	

C. Partea III. SARCINI .

Inscrieri privind dezmembrămintele dreptului de proprietate, drepturi reale de garanţie şi sarcini	Referinţe
NU SUNT	

Anexa Nr. 1 La Partea I

Teren

Nr cadastral	Suprafaţa (mp)*	Observaţii / Referinţe
31302	5.444	imobil inscris in CF sporadic 21148;

* Suprafaţa este determinată in planul de proiecţie Stereo 70.

DETALII LINIARE IMOBIL

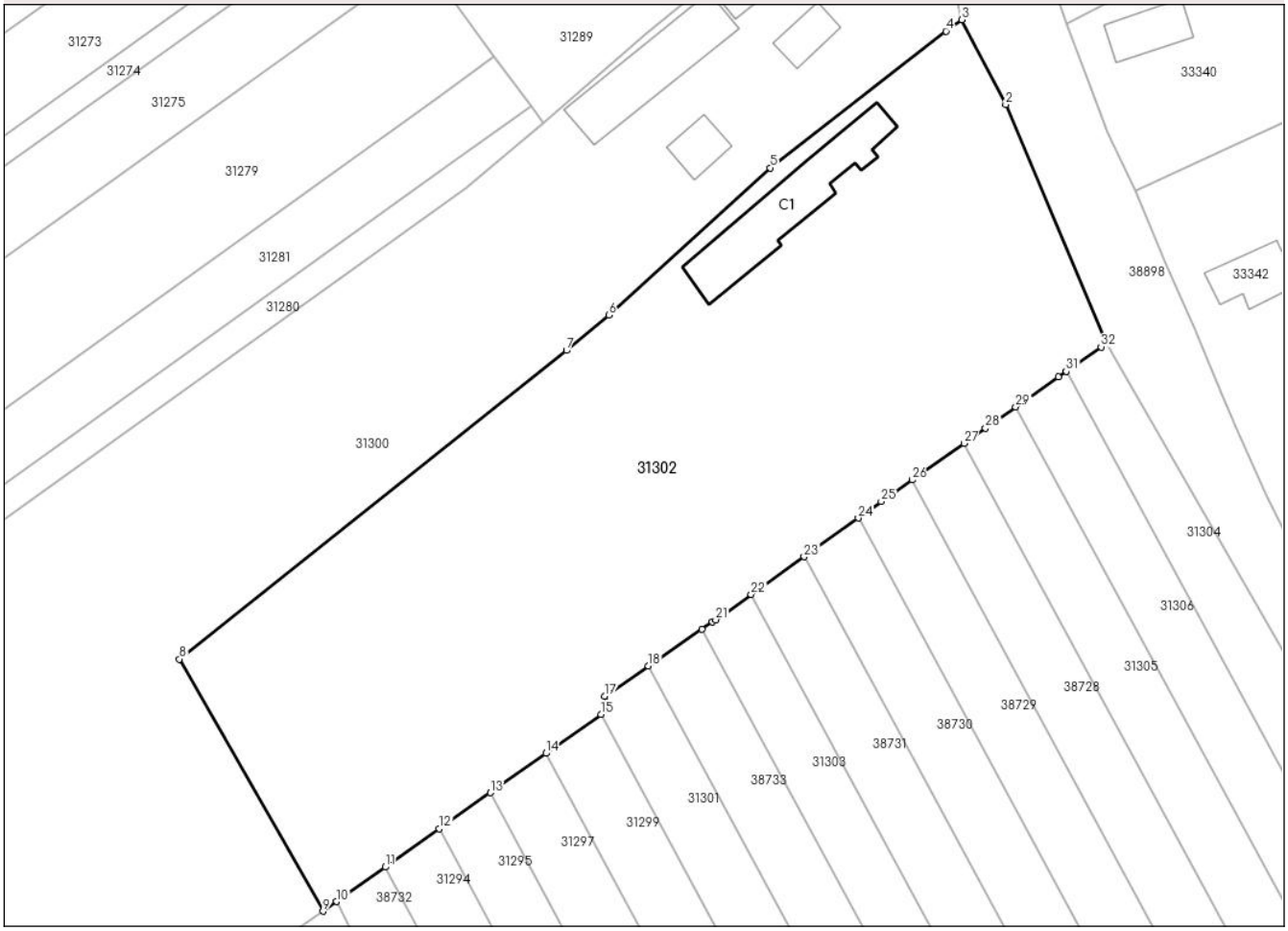

Date referitoare la teren

Nr Crt	Categorie folosinţă	Intra vilan	Suprafaţa (mp)	Tarla	Parcelă	Nr. topo	Observaţii / Referinţe
1	curti constructii	DA	867	52	1172	-	
2	arabil	DA	2.008	52	1169,1170	-	
3	arabil	NU	2.569	52	139/45	-	

Date referitoare la construcţii

Crt	Număr	Destinaţie construcţie	Supraf. (mp)	Situaţie juridică	Observaţii / Referinţe
A1.1	31302-C1	constructii de locuinte	186	Cu acte	S. construita la sol:186 mp; Locuinta; Sup. constr.desf. =186 mp, zidarie-caramida,an construire 1970

Lungime Segmente

1) Valorile lungimilor segmentelor sunt obţinute din proiecţie în plan.

Punct început	X / Y	Punct sfârşit	X / Y	Lungime segment (** (m)
1	613.841,373 376.242,965	2	613.827,989 376.274,505	34.262

Punct început	X / Y	Punct sfârşit	X / Y	Lungime segment (** (m)
2	613.827,989 376.274,505	3	613.822,197 376.285,73	12.631

Punct început	X / Y	Punct sfârşit	X / Y	Lungime segment (** (m)
3	613.822,197 376.285,73	4	613.820,084 376.284,233	2.59
5	613.796,794 376.266,139	6	613.775,42 376.246,656	28.921
7	613.769,821 376.241,998	8	613.718,575 376.201,152	65.533
9	613.737,589 376.167,812	10	613.739,389 376.169,085	2.205
11	613.745,826 376.173,639	12	613.753,012 376.178,722	8.802
13	613.759,749 376.183,487	14	613.767,1 376.188,687	9.004
15	613.774,389 376.193,843	16	613.775,641 376.194,729	1.534
17	613.774,855 376.196,238	18	613.780,683 376.200,239	7.069
19	613.787,763 376.205,099	20	613.789,159 376.206,058	1.694
21	613.789,583 376.206,349	22	613.794,294 376.209,71	5.787
23	613.801,289 376.214,701	24	613.808,457 376.219,816	8.806
25	613.811,517 376.221,999	26	613.815,589 376.224,865	4.979
27	613.822,469 376.229,708	28	613.825,306 376.231,704	3.469
29	613.829,317 376.234,525	30	613.834,954 376.238,488	6.891
31	613.836,012 376.239,226	32	613.840,632 376.242,448	5.633

Punct început	X / Y	Punct sfârşit	X / Y	Lungime segment (** (m)
4	613.820,084 376.284,233	5	613.796,794 376.266,139	29.493
6	613.775,42 376.246,656	7	613.769,821 376.241,998	7.283
8	613.718,575 376.201,152	9	613.737,589 376.167,812	38.381
10	613.739,389 376.169,085	11	613.745,826 376.173,639	7.885
12	613.753,012 376.178,722	13	613.759,749 376.183,487	8.252
14	613.767,1 376.188,687	15	613.774,389 376.193,843	8.928
16	613.775,641 376.194,729	17	613.774,855 376.196,238	1.701
18	613.780,683 376.200,239	19	613.787,763 376.205,099	8.588
20	613.789,159 376.206,058	21	613.789,583 376.206,349	0.514
22	613.794,294 376.209,71	23	613.801,289 376.214,701	8.593
24	613.808,457 376.219,816	25	613.811,517 376.221,999	3.759
26	613.815,589 376.224,865	27	613.822,469 376.229,708	8.414
28	613.825,306 376.231,704	29	613.829,317 376.234,525	4.904
30	613.834,954 376.238,488	31	613.836,012 376.239,226	1.29
32	613.840,632 376.242,448	1	613.841,373 376.242,965	0.904

**** Lungimile segmentelor sunt determinate în planul de proiecţie Stereo 70 şi sunt rotunjite la 1 milimetru.**
***** Distanţa dintre puncte este formată din segmente cumulate ce sunt mai mici decât valoarea 1 milimetru.**

Extrasul de carte funciară generat prin sistemul informatic integrat al ANCPI conține informațiile din cartea funciară active la data generării. Acesta este valabil în condițiile prevăzute de art. 7 din Legea nr. 455/2001, coroborat cu art. 3 din O.U.G. nr. 41/2016, exclusiv în mediul electronic, pentru activități și procese administrative prevăzute de legislația în vigoare. Valabilitatea poate fi extinsă și în forma fizică a documentului, fără semnătură olografă, cu acceptul expres sau procedural al instituției publice ori entității care a solicitat prezentarea acestui extras.
Verificarea corectitudinii și realității informațiilor conținute de document se poate face la adresa **www.ancpi.ro/verificare**, folosind codul de verificare online disponibil în antet. Codul de verificare este valabil 30 de zile calendaristice de la momentul generării documentului.

Data și ora generării,
04/08/2025, 13:10

Acest document se eliberează gratuit pentru proprietarii imobilelor. Pentru alți solicitanți, costul extrasului este de 25 de lei la ghișeu, respectiv 20 de lei dacă este obținut online prin platforma http://epay.ancpi.ro

Oficiul de Cadastru şi Publicitate Imobiliară PRAHOVA
Biroul de Cadastru şi Publicitate Imobiliară Ploieşti

PLOIESTI, Str. Unirii nr. 2, Cod postal 100043, Tel: (0244) 51 95 69, Fax: (0244) 59 22 95

Nr.cerere	**131656**
Ziua	**01**
Luna	**08**
Anul	**2025**

Extras de Plan Cadastral de Carte Funciară pentru Imobil număr cadastral 31301 / UAT Fulga

TEREN Extravilan
Adresa: Jud. Prahova, UAT Fulga

Comuna/Oraş/Municipiu: Fulga

Nr. cadastral	Suprafaţa măsurată	Observaţii / Referinţe
31301	1084	

* Suprafaţa este determinată in planul de proiecţie Stereo 70.

DETALII LINIARE IMOBIL



Incadrare in zonă
scara 1:1000



Date referitoare la teren

Crt	Categoria de folosință	Intra vilan	Suprafaţa (mp)	Tarla	Parcelă	Observaţii / Referinţe
1	arabil	NU	1.084	9	139/12	
	TOTAL:		**1.084**			

Date referitoare la construcţii

Crt	Numar	Destinaţie construcţie	Supraf. (mp)	Situaţie juridică	Observaţii / Referinţe
Imobilul nu are in componență construcții					

Lungime Segmente
1) Valorile lungimilor segmentelor sunt obţinute din proiecţie în plan.

Punct început	X / Y	Punct sfârşit	X / Y	Lungime segment (** (m)
1	613.841,112 376.088,494	2	613.780,683 376.200,239	127.038
2	613.780,683 376.200,239	3	613.774,855 376.196,238	7.069
3	613.774,855 376.196,238	4	613.775,641 376.194,729	1.701
4	613.775,641 376.194,729	5	613.774,389 376.193,843	1.534
5	613.774,389 376.193,843	6	613.833,651 376.084,257	124.584
6	613.833,651 376.084,257	7	613.839,522 376.087,591	6.752
7	613.839,522 376.087,591	1	613.841,112 376.088,494	1.829

**** Lungimile segmentelor sunt determinate în planul de proiecţie Stereo 70 şi sunt rotunjite la 1 milimetru.**
***** Distanţa dintre puncte este formată din segmente cumulate ce sunt mai mici decât valoarea 1 milimetru.**

Certific că informațiile din prezentul extras sunt conforme cu datele din planul cadastral de carte funciară al OCPI PRAHOVA la data: 04-08-2025
Situația prezentată poate face obiectul unor modificări ulterioare, in condițiile Legii cadastrului și publicității imobiliare nr. 7/1996, republicată.

Consilier/Inspector de specialitate,

Ancuța-Elena Constantin

Oficiul de Cadastru şi Publicitate Imobiliară PRAHOVA
Biroul de Cadastru şi Publicitate Imobiliară Ploieşti

Nr. cerere	131656
Ziua	01
Luna	08
Anul	2025

Cod verificare
100192386076

EXTRAS DE CARTE FUNCIARĂ
PENTRU INFORMARE

Carte Funciară Nr. 31301 Fulga

A. Partea I. Descrierea imobilului

TEREN Extravilan

Adresa: Jud. Prahova, UAT Fulga

Nr. Crt	Nr. cadastral Nr. topografic	Suprafaţa* (mp)	Observaţii / Referinţe
A1	31301	1.084	Teren neimprejmuit;

B. Partea II. Proprietari şi acte

Înscrieri privitoare la dreptul de proprietate şi alte drepturi reale		Referinţe
131656 / 01/08/2025		
Registrul Cadastral al Imobilelor (UAT Fulga); Act Normativ lg.7/1996 emis de Parlamentul Romaniei;		
B1	Se infiinteaza cartea funciara a imobilului 31301 ca urmare a finalizarii inregistrarii sistematice. Imobilul se gaseste in registrul cadastral al imobilelor sub numarul 8613.	A1
Act Administrativ nr. 2289, din 08/07/1993 emis de CJSDPAT PRAHOVA (TITLU DE PROPRIETATE;);		
B2	Intabulare, drept de PROPRIETATE, dobandit prin Reconstituire, cota actuala 1/1	A1
	1) **DOANĂ GHEORGHE IORDACHE**	

C. Partea III. SARCINI .

Inscrieri privind dezmembrămintele dreptului de proprietate, drepturi reale de garanţie şi sarcini	Referinţe
NU SUNT	

Anexa Nr. 1 La Partea I

Teren

Nr cadastral	Suprafaţa (mp)*	Observaţii / Referinţe
31301	1.084	

* Suprafaţa este determinată in planul de proiecţie Stereo 70.

DETALII LINIARE IMOBIL



Date referitoare la teren

Nr Crt	Categorie folosinţă	Intra vilan	Suprafaţa (mp)	Tarla	Parcelă	Nr. topo	Observaţii / Referinţe
1	arabil	NU	1.084	9	139/12	-	

Lungime Segmente
1) Valorile lungimilor segmentelor sunt obţinute din proiecţie în plan.

Punct început	X / Y	Punct sfârşit	X / Y	Lungime segment (** (m)
1	613.841,112 376.088,494	2	613.780,683 376.200,239	127.038
2	613.780,683 376.200,239	3	613.774,855 376.196,238	7.069
3	613.774,855 376.196,238	4	613.775,641 376.194,729	1.701
4	613.775,641 376.194,729	5	613.774,389 376.193,843	1.534

Punct început	X / Y	Punct sfârşit	X / Y	Lungime segment (** (m)
5	613.774,389 376.193,843	6	613.833,651 376.084,257	124.584
6	613.833,651 376.084,257	7	613.839,522 376.087,591	6.752
7	613.839,522 376.087,591	1	613.841,112 376.088,494	1.829

**** Lungimile segmentelor sunt determinate în planul de proiecţie Stereo 70 şi sunt rotunjite la 1 milimetru.**
***** Distanţa dintre puncte este formată din segmente cumulate ce sunt mai mici decât valoarea 1 milimetru.**

Extrasul de carte funciară generat prin sistemul informatic integrat al ANCPI conține informațiile din cartea funciară active la data generării. Acesta este valabil în condițiile prevăzute de art. 7 din Legea nr. 455/2001, coroborat cu art. 3 din O.U.G. nr. 41/2016, exclusiv în mediul electronic, pentru activități și procese administrative prevăzute de legislația în vigoare. Valabilitatea poate fi extinsă și în forma fizică a documentului, fără semnătură olografă, cu acceptul expres sau procedural al instituției publice ori entității care a solicitat prezentarea acestui extras.
Verificarea corectitudinii și realității informațiilor conținute de document se poate face la adresa **www.ancpi.ro/verificare**, folosind codul de verificare online disponibil în antet. Codul de verificare este valabil 30 de zile calendaristice de la momentul generării documentului.

Data și ora generării,
04/08/2025, 13:10

Acest document se eliberează gratuit pentru proprietarii imobilelor. Pentru alți solicitanți, costul extrasului este de 25 de lei la ghișeu, respectiv 20 de lei dacă este obținut online prin platforma http://epay.ancpi.ro

Oficiul de Cadastru şi Publicitate Imobiliară PRAHOVA
Biroul de Cadastru şi Publicitate Imobiliară Ploieşti

PLOIESTI, Str. Unirii nr. 2, Cod postal 100043, Tel: (0244) 51 95 69, Fax: (0244) 59 22 95

Nr.cerere	**131655**
Ziua	**01**
Luna	**08**
Anul	**2025**

Extras de Plan Cadastral de Carte Funciară pentru Imobil număr cadastral 31300 / UAT Fulga

TEREN Partial Intravilan
Adresa: Jud. Prahova, UAT Fulga, Loc. Fulga de Jos, Str Islaz, Nr. 62

Comuna/Oraş/Municipiu: Fulga

Nr. cadastral	Suprafaţa măsurată	Observaţii / Referinţe
31300	18627	imobil inscris in CF sporadic 20180;

* Suprafaţa este determinată in planul de proiecţie Stereo 70.

DETALII LINIARE IMOBIL

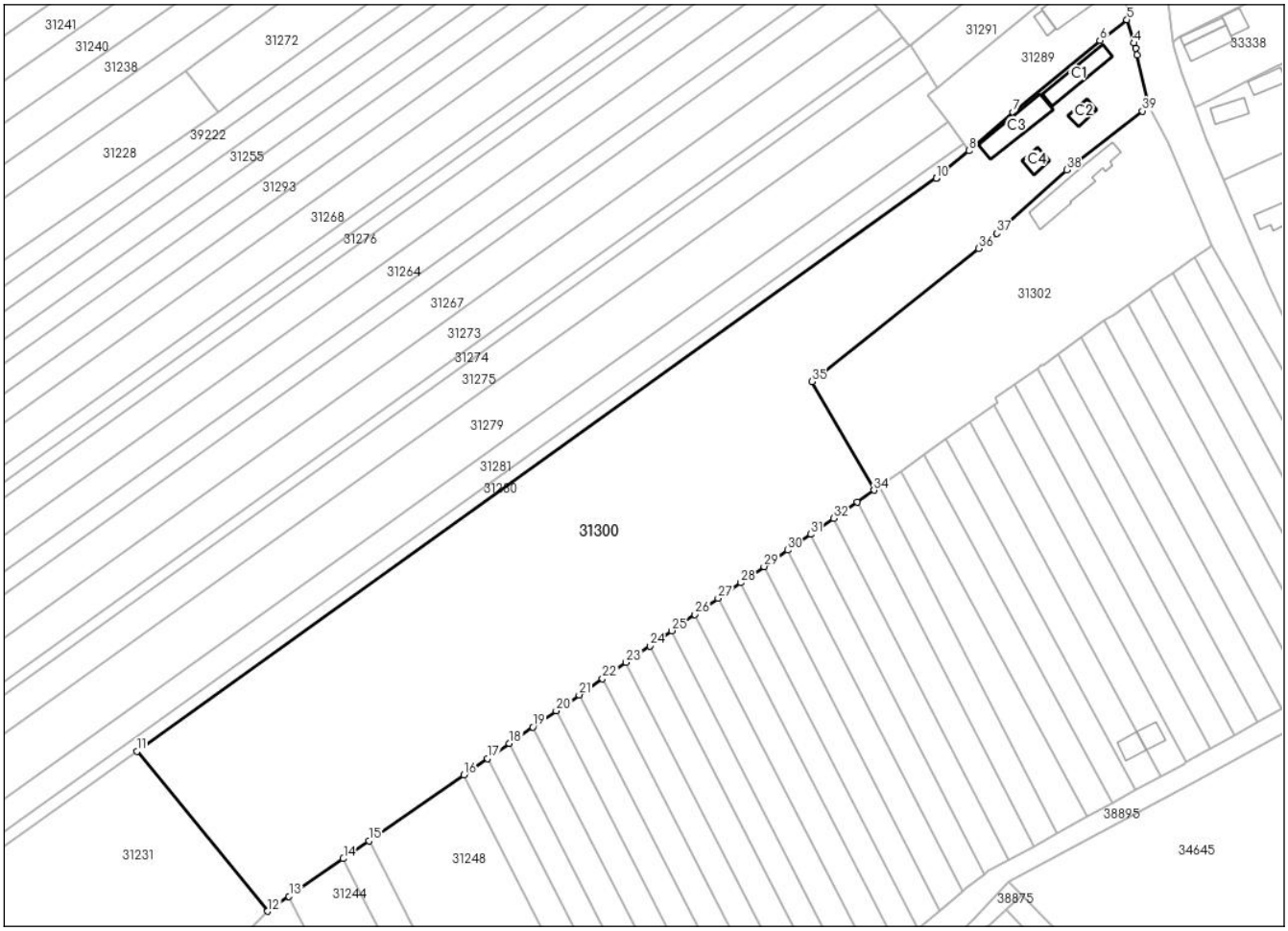

Incadrare in zonă
scara 1:5000



Date referitoare la teren

Crt	Categoria de folosință	Intra vilan	Suprafaţa (mp)	Tarla	Parcelă	Observaţii / Referinţe
1	curti constructii	DA	1.784	52	1173,1174	
2	arabil	NU	16.843	52	139/44	
	TOTAL:		**18.627**			

Date referitoare la construcţii

Crt	Numar	Destinaţie construcţie	Supraf. (mp)	Situaţie juridică	Observaţii / Referinţe
1	31300-C1	constructii de locuinte	110	Cu acte	C1-LOCUINTA
2	31300-C2	constructii anexa	37	Cu acte	C2-ANEXA
3	31300-C3	constructii anexa	152	Cu acte	
4	31300-C4	constructii anexa	38	Cu acte	

Lungime Segmente

1) Valorile lungimilor segmentelor sunt obţinute din proiecţie în plan.

Punct început	X / Y	Punct sfârşit	X / Y	Lungime segment (** (m)
1	613.822,197 376.285,73	2	613.818,403 376.301,379	16.102
3	613.818,115 376.303,559	4	613.817,497 376.305,102	1.662
5	613.815,294 376.312,246	6	613.807,002 376.305,893	10.446
7	613.780,261 376.283,819	8	613.766,728 376.272,027	17.95
9	613.756,86 376.263,707	10	613.756,679 376.263,554	0.237
11	613.511,047 376.087,634	12	613.551,226 376.038,571	63.416
13	613.557,811 376.043,137	14	613.574,483 376.054,699	20.289
15	613.582,399 376.060,189	16	613.611,56 376.080,412	35.487
17	613.618,8 376.085,432	18	613.625,543 376.090,109	8.206
19	613.632,722 376.095,087	20	613.639,938 376.100,092	8.782
21	613.647,0 376.104,989	22	613.654,164 376.109,957	8.718
23	613.661,419 376.114,989	24	613.668,667 376.120,015	8.82
25	613.675,392 376.124,679	26	613.682,575 376.129,661	8.742
27	613.689,709 376.134,608	28	613.696,618 376.139,399	8.408
29	613.703,809 376.144,386	30	613.711,056 376.149,412	8.819
31	613.718,118 376.154,31	32	613.725,179 376.159,206	8.592
33	613.732,445 376.164,245	34	613.737,589 376.167,812	6.26
35	613.718,575 376.201,152	36	613.769,821 376.241,998	65.533
37	613.775,42 376.246,656	38	613.796,794 376.266,139	28.921
39	613.820,084 376.284,233	1	613.822,197 376.285,73	2.59

Punct început	X / Y	Punct sfârşit	X / Y	Lungime segment (** (m)
2	613.818,403 376.301,379	3	613.818,115 376.303,559	2.199
4	613.817,497 376.305,102	5	613.815,294 376.312,246	7.476
6	613.807,002 376.305,893	7	613.780,261 376.283,819	34.675
8	613.766,728 376.272,027	9	613.756,86 376.263,707	12.907
10	613.756,679 376.263,554	11	613.511,047 376.087,634	302.131
12	613.551,226 376.038,571	13	613.557,811 376.043,137	8.013
14	613.574,483 376.054,699	15	613.582,399 376.060,189	9.633
16	613.611,56 376.080,412	17	613.618,8 376.085,432	8.81
18	613.625,543 376.090,109	19	613.632,722 376.095,087	8.736
20	613.639,938 376.100,092	21	613.647,0 376.104,989	8.594
22	613.654,164 376.109,957	23	613.661,419 376.114,989	8.829
24	613.668,667 376.120,015	25	613.675,392 376.124,679	8.184
26	613.682,575 376.129,661	27	613.689,709 376.134,608	8.681
28	613.696,618 376.139,399	29	613.703,809 376.144,386	8.751
30	613.711,056 376.149,412	31	613.718,118 376.154,31	8.594
32	613.725,179 376.159,206	33	613.732,445 376.164,245	8.842
34	613.737,589 376.167,812	35	613.718,575 376.201,152	38.381
36	613.769,821 376.241,998	37	613.775,42 376.246,656	7.283
38	613.796,794 376.266,139	39	613.820,084 376.284,233	29.493

**** Lungimile segmentelor sunt determinate în planul de proiecţie Stereo 70 şi sunt rotunjite la 1 milimetru.**
***** Distanţa dintre puncte este formată din segmente cumulate ce sunt mai mici decât valoarea 1 milimetru.**

Certific că informațiile din prezentul extras sunt conforme cu datele din planul cadastral de carte funciară al OCPI PRAHOVA la data: 04-08-2025
Situația prezentată poate face obiectul unor modificări ulterioare, in condițiile Legii cadastrului și publicității imobiliare nr. 7/1996, republicată.

Consilier/Inspector de specialitate,

Ancuța-Elena Constantin

Oficiul de Cadastru şi Publicitate Imobiliară PRAHOVA
Biroul de Cadastru şi Publicitate Imobiliară Ploieşti

Nr. cerere	131655
Ziua	01
Luna	08
Anul	2025

Cod verificare
100192386075

EXTRAS DE CARTE FUNCIARĂ
PENTRU INFORMARE

Carte Funciară Nr. 31300 Fulga

A. Partea I. Descrierea imobilului

TEREN Partial Intravilan

Adresa: Jud. Prahova, UAT Fulga, Loc. Fulga de Jos, Str Islaz, Nr. 62

Nr. Crt	Nr. cadastral Nr. topografic	Suprafaţa* (mp)	Observaţii / Referinţe
A1	31300	18.627	Teren neimprejmuit; imobil inscris in CF sporadic 20180;

Construcţii

Crt	Nr cadastral Nr. topografic	Adresa	Observaţii / Referinţe
A1.1	31300-C1	Jud. Prahova, UAT Fulga, Loc. Fulga de Jos, Str Islaz, Nr. 62	Nr. niveluri:1; S. construita la sol:110 mp; C1-LOCUINTA
A1.2	31300-C2	Jud. Prahova, UAT Fulga, Loc. Fulga de Jos, Str Islaz, Nr. 62	Nr. niveluri:1; S. construita la sol:37 mp; C2-ANEXA
A1.3	31300-C3	Jud. Prahova, UAT Fulga, Loc. Fulga de Jos, Str Islaz, Nr. 62	Nr. niveluri:1; S. construita la sol:152 mp;
A1.4	31300-C4	Jud. Prahova, UAT Fulga, Loc. Fulga de Jos, Str Islaz, Nr. 62	Nr. niveluri:1; S. construita la sol:38 mp;

B. Partea II. Proprietari şi acte

Înscrieri privitoare la dreptul de proprietate şi alte drepturi reale		Referinţe
131655 / 01/08/2025		
Registrul Cadastral al Imobilelor (UAT Fulga); Act Normativ lg.7/1996 emis de Parlamentul Romaniei;		
B1	Se infiinteaza cartea funciara a imobilului 31300 ca urmare a finalizarii inregistrarii sistematice. Imobilul se gaseste in registrul cadastral al imobilelor sub numarul 8612.	A1
Titlu Proprietate nr. 7914, din 22/07/1993 emis de COMISIA JUDETEANA PRAHOVA (; certificat atestare nr. 510/04.03.2010 emis de PRIMARIA FULGA;);		
B2	Intabulare, drept de PROPRIETATE, dobandit prin Reconstituire, cota actuala 1/1	A1
	1) **MOCANU BRATU**	
B3	Intabulare, drept de PROPRIETATE, dobandit prin Construire, cota actuala 1/1	A1.1, A1.2
	1) **MOCANU BRATU**	
Act Administrativ nr. 322, din 31/01/2023 emis de PRIMARIA COMUNEI FULGA (ADEVERINTA;);		
B4	Intabulare, drept de PROPRIETATE, dobandit prin Construire, cota actuala 1/1	A1.3, A1.4
	1) **MOCANU BRATU**	

C. Partea III. SARCINI .

Inscrieri privind dezmembrămintele dreptului de proprietate, drepturi reale de garanţie şi sarcini	Referinţe
NU SUNT	

Anexa Nr. 1 La Partea I

Teren

Nr cadastral	Suprafaţa (mp)*	Observaţii / Referinţe
31300	18.627	imobil inscris in CF sporadic 20180;

* Suprafaţa este determinată in planul de proiecţie Stereo 70.

DETALII LINIARE IMOBIL

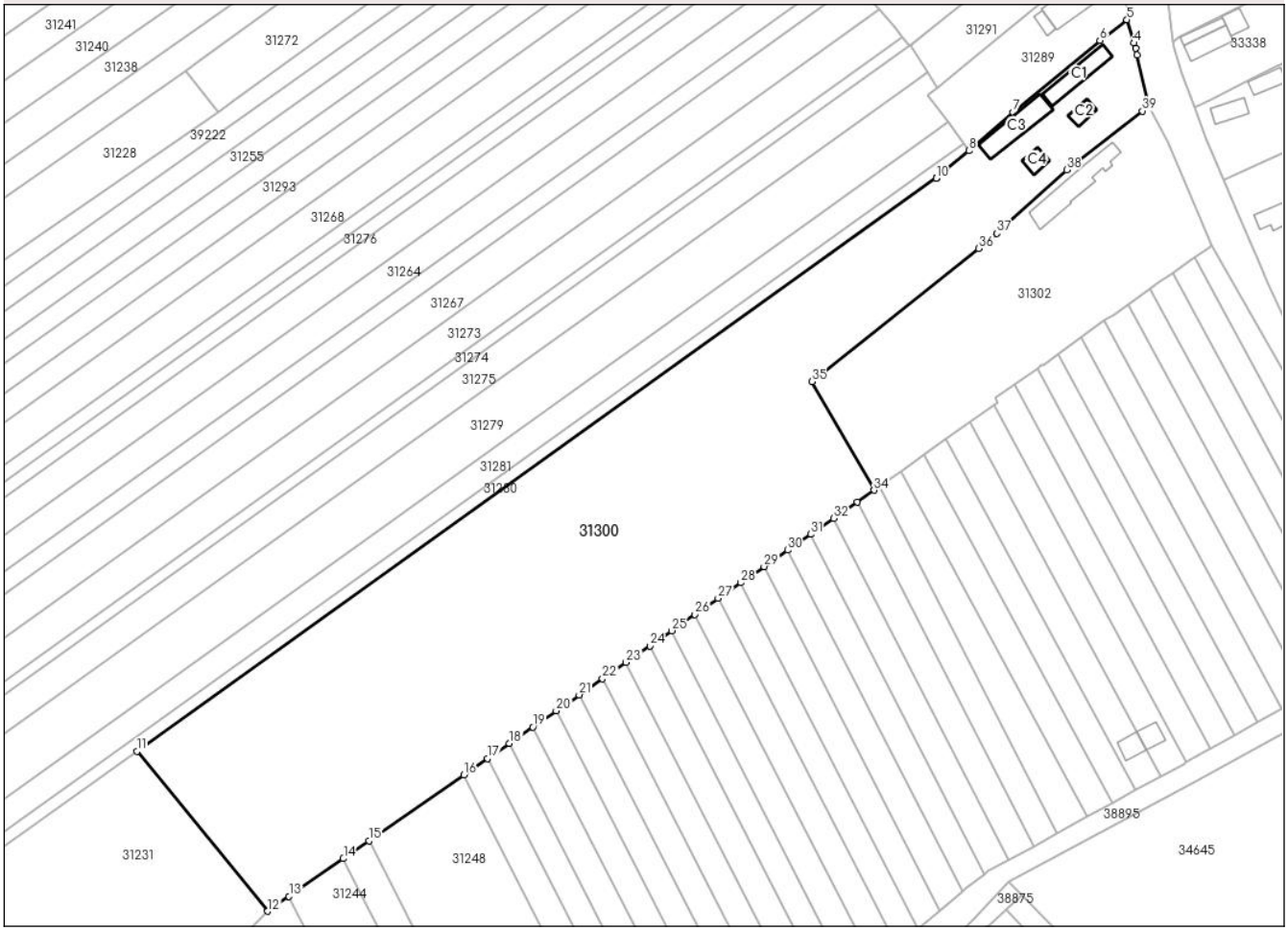

Date referitoare la teren

Nr Crt	Categorie folosinţă	Intra vilan	Suprafaţa (mp)	Tarla	Parcelă	Nr. topo	Observaţii / Referinţe
1	curti constructii	DA	1.784	52	1173,1174	-	
2	arabil	NU	16.843	52	139/44	-	

Date referitoare la construcţii

Crt	Număr	Destinaţie construcţie	Supraf. (mp)	Situaţie juridică	Observaţii / Referinţe
A1.1	31300-C1	constructii de locuinte	110	Cu acte	S. construita la sol:110 mp; C1-LOCUINTA
A1.2	31300-C2	constructii anexa	37	Cu acte	S. construita la sol:37 mp; C2-ANEXA
A1.3	31300-C3	constructii anexa	152	Cu acte	S. construita la sol:152 mp;
A1.4	31300-C4	constructii anexa	38	Cu acte	S. construita la sol:38 mp;

Lungime Segmente

1) Valorile lungimilor segmentelor sunt obţinute din proiecţie în plan.

Punct început	X / Y	Punct sfârşit	X / Y	Lungime segment (** (m)

Punct început	X / Y	Punct sfârşit	X / Y	Lungime segment (** (m)

Punct început	X / Y	Punct sfârşit	X / Y	Lungime segment (** (m)
1	613.822,197 376.285,73	2	613.818,403 376.301,379	16.102
3	613.818,115 376.303,559	4	613.817,497 376.305,102	1.662
5	613.815,294 376.312,246	6	613.807,002 376.305,893	10.446
7	613.780,261 376.283,819	8	613.766,728 376.272,027	17.95
9	613.756,86 376.263,707	10	613.756,679 376.263,554	0.237
11	613.511,047 376.087,634	12	613.551,226 376.038,571	63.416
13	613.557,811 376.043,137	14	613.574,483 376.054,699	20.289
15	613.582,399 376.060,189	16	613.611,56 376.080,412	35.487
17	613.618,8 376.085,432	18	613.625,543 376.090,109	8.206
19	613.632,722 376.095,087	20	613.639,938 376.100,092	8.782
21	613.647,0 376.104,989	22	613.654,164 376.109,957	8.718
23	613.661,419 376.114,989	24	613.668,667 376.120,015	8.82
25	613.675,392 376.124,679	26	613.682,575 376.129,661	8.742
27	613.689,709 376.134,608	28	613.696,618 376.139,399	8.408
29	613.703,809 376.144,386	30	613.711,056 376.149,412	8.819
31	613.718,118 376.154,31	32	613.725,179 376.159,206	8.592
33	613.732,445 376.164,245	34	613.737,589 376.167,812	6.26
35	613.718,575 376.201,152	36	613.769,821 376.241,998	65.533
37	613.775,42 376.246,656	38	613.796,794 376.266,139	28.921
39	613.820,084 376.284,233	1	613.822,197 376.285,73	2.59

Punct început	X / Y	Punct sfârşit	X / Y	Lungime segment (** (m)
2	613.818,403 376.301,379	3	613.818,115 376.303,559	2.199
4	613.817,497 376.305,102	5	613.815,294 376.312,246	7.476
6	613.807,002 376.305,893	7	613.780,261 376.283,819	34.675
8	613.766,728 376.272,027	9	613.756,86 376.263,707	12.907
10	613.756,679 376.263,554	11	613.511,047 376.087,634	302.131
12	613.551,226 376.038,571	13	613.557,811 376.043,137	8.013
14	613.574,483 376.054,699	15	613.582,399 376.060,189	9.633
16	613.611,56 376.080,412	17	613.618,8 376.085,432	8.81
18	613.625,543 376.090,109	19	613.632,722 376.095,087	8.736
20	613.639,938 376.100,092	21	613.647,0 376.104,989	8.594
22	613.654,164 376.109,957	23	613.661,419 376.114,989	8.829
24	613.668,667 376.120,015	25	613.675,392 376.124,679	8.184
26	613.682,575 376.129,661	27	613.689,709 376.134,608	8.681
28	613.696,618 376.139,399	29	613.703,809 376.144,386	8.751
30	613.711,056 376.149,412	31	613.718,118 376.154,31	8.594
32	613.725,179 376.159,206	33	613.732,445 376.164,245	8.842
34	613.737,589 376.167,812	35	613.718,575 376.201,152	38.381
36	613.769,821 376.241,998	37	613.775,42 376.246,656	7.283
38	613.796,794 376.266,139	39	613.820,084 376.284,233	29.493

**** Lungimile segmentelor sunt determinate în planul de proiecţie Stereo 70 şi sunt rotunjite la 1 milimetru.**
***** Distanţa dintre puncte este formată din segmente cumulate ce sunt mai mici decât valoarea 1 milimetru.**

Extrasul de carte funciară generat prin sistemul informatic integrat al ANCPI conține informațiile din cartea funciară active la data generării. Acesta este valabil în condițiile prevăzute de art. 7 din Legea nr. 455/2001, coroborat cu art. 3 din O.U.G. nr. 41/2016, exclusiv în mediul electronic, pentru activități și procese administrative prevăzute de legislația în vigoare. Valabilitatea poate fi extinsă și în forma fizică a documentului, fără semnătură olografă, cu acceptul expres sau procedural al instituției publice ori entității care a solicitat prezentarea acestui extras.
Verificarea corectitudinii și realității informațiilor conținute de document se poate face la adresa **www.ancpi.ro/verificare**, folosind codul de verificare online disponibil în antet. Codul de verificare este valabil 30 de zile calendaristice de la momentul generării documentului.

Data și ora generării,
04/08/2025, 13:10

Acest document se eliberează gratuit pentru proprietarii imobilelor. Pentru alți solicitanți, costul extrasului este de 25 de lei la ghișeu, respectiv 20 de lei dacă este obținut online prin platforma http://epay.ancpi.ro

Oficiul de Cadastru şi Publicitate Imobiliară PRAHOVA
Biroul de Cadastru şi Publicitate Imobiliară Ploieşti

PLOIESTI, Str. Unirii nr. 2, Cod postal 100043, Tel: (0244) 51 95 69, Fax: (0244) 59 22 95

Nr.cerere	**131654**
Ziua	**01**
Luna	**08**
Anul	**2025**

Extras de Plan Cadastral de Carte Funciară pentru Imobil număr cadastral 31299 / UAT Fulga

TEREN Partial Intravilan
Adresa: Jud. Prahova, UAT Fulga, Loc. Fulga de Jos

Comuna/Oraş/Municipiu: Fulga

Nr. cadastral	Suprafaţa măsurată	Observaţii / Referinţe
31299	1100	

* Suprafaţa este determinată in planul de proiecţie Stereo 70.

DETALII LINIARE IMOBIL



Incadrare in zonă
scara 1:1000



Date referitoare la teren

Crt	Categoria de folosință	Intra vilan	Suprafaţa (mp)	Tarla	Parcelă	Observaţii / Referinţe
1	curti constructii	DA	158	9	139/13	
2	arabil	NU	942	9	139/13	
	TOTAL:		**1.100**			

Date referitoare la construcţii

Crt	Numar	Destinaţie construcţie	Supraf. (mp)	Situaţie juridică	Observaţii / Referinţe
1	31299-C1	constructii anexa	40	Cu acte	

Lungime Segmente
1) Valorile lungimilor segmentelor sunt obţinute din proiecţie în plan.

Punct început	X / Y	Punct sfârşit	X / Y	Lungime segment (** (m)
1	613.774,389 376.193,843	2	613.767,1 376.188,687	8.928
2	613.767,1 376.188,687	3	613.825,88 376.079,991	123.571
3	613.825,88 376.079,991	4	613.832,771 376.083,758	7.853
4	613.832,771 376.083,758	5	613.833,651 376.084,257	1.012
5	613.833,651 376.084,257	1	613.774,389 376.193,843	124.584

**** Lungimile segmentelor sunt determinate în planul de proiecţie Stereo 70 şi sunt rotunjite la 1 milimetru.**
***** Distanţa dintre puncte este formată din segmente cumulate ce sunt mai mici decât valoarea 1 milimetru.**

Certific că informațiile din prezentul extras sunt conforme cu datele din planul cadastral de carte funciară al OCPI PRAHOVA la data: 04-08-2025
Situația prezentată poate face obiectul unor modificări ulterioare, in condițiile Legii cadastrului și publicității imobiliare nr. 7/1996, republicată.

Consilier/Inspector de specialitate,

Ancuța-Elena Constantin

Oficiul de Cadastru şi Publicitate Imobiliară PRAHOVA
Biroul de Cadastru şi Publicitate Imobiliară Ploieşti

Nr. cerere	131654
Ziua	01
Luna	08
Anul	2025

Cod verificare
100192386073

EXTRAS DE CARTE FUNCIARĂ
PENTRU INFORMARE

Carte Funciară Nr. 31299 Fulga

A. Partea I. Descrierea imobilului

TEREN Partial Intravilan

Adresa: Jud. Prahova, UAT Fulga, Loc. Fulga de Jos

Nr. Crt	Nr. cadastral Nr. topografic	Suprafaţa* (mp)	Observaţii / Referinţe
A1	31299	1.100	Teren neimprejmuit;

Construcţii

Crt	Nr cadastral Nr. topografic	Adresa	Observaţii / Referinţe
A1.1	31299-C1	Jud. Prahova, UAT Fulga, Loc. Fulga de Jos	Nr. niveluri:1; S. construita la sol:40 mp; S. construita desfasurata:38 mp;

B. Partea II. Proprietari şi acte

Înscrieri privitoare la dreptul de proprietate şi alte drepturi reale		Referinţe
131654 / 01/08/2025		
Registrul Cadastral al Imobilelor (UAT Fulga); Act Normativ lg.7/1996 emis de Parlamentul Romaniei;		
B1	Se infiinteaza cartea funciara a imobilului 31299 ca urmare a finalizarii inregistrarii sistematice. Imobilul se gaseste in registrul cadastral al imobilelor sub numarul 8611.	A1
Act Notarial nr. 7, din 10/02/2010 emis de BNP HURDUC PETRE-VIOREL (CERTIFICAT DE MOSTENITOR;);		
B2	Intabulare, drept de PROPRIETATE, dobandit prin Succesiune, cota actuala 1/1	A1
	1) **LUNGU VATICA**	
Act Administrativ nr. 322, din 31/01/2023 emis de PRIMARIA COMUNEI FULGA (ADEVERINTA;);		
B3	Intabulare, drept de PROPRIETATE, dobandit prin Construire, cota actuala 1/1	A1.1
	1) **LUNGU VATICA**	

C. Partea III. SARCINI .

Inscrieri privind dezmembrămintele dreptului de proprietate, drepturi reale de garanţie şi sarcini	Referinţe
NU SUNT	

Anexa Nr. 1 La Partea I

Teren

Nr cadastral	Suprafaţa (mp)*	Observaţii / Referinţe
31299	1.100	

* Suprafaţa este determinată in planul de proiecţie Stereo 70.

DETALII LINIARE IMOBIL

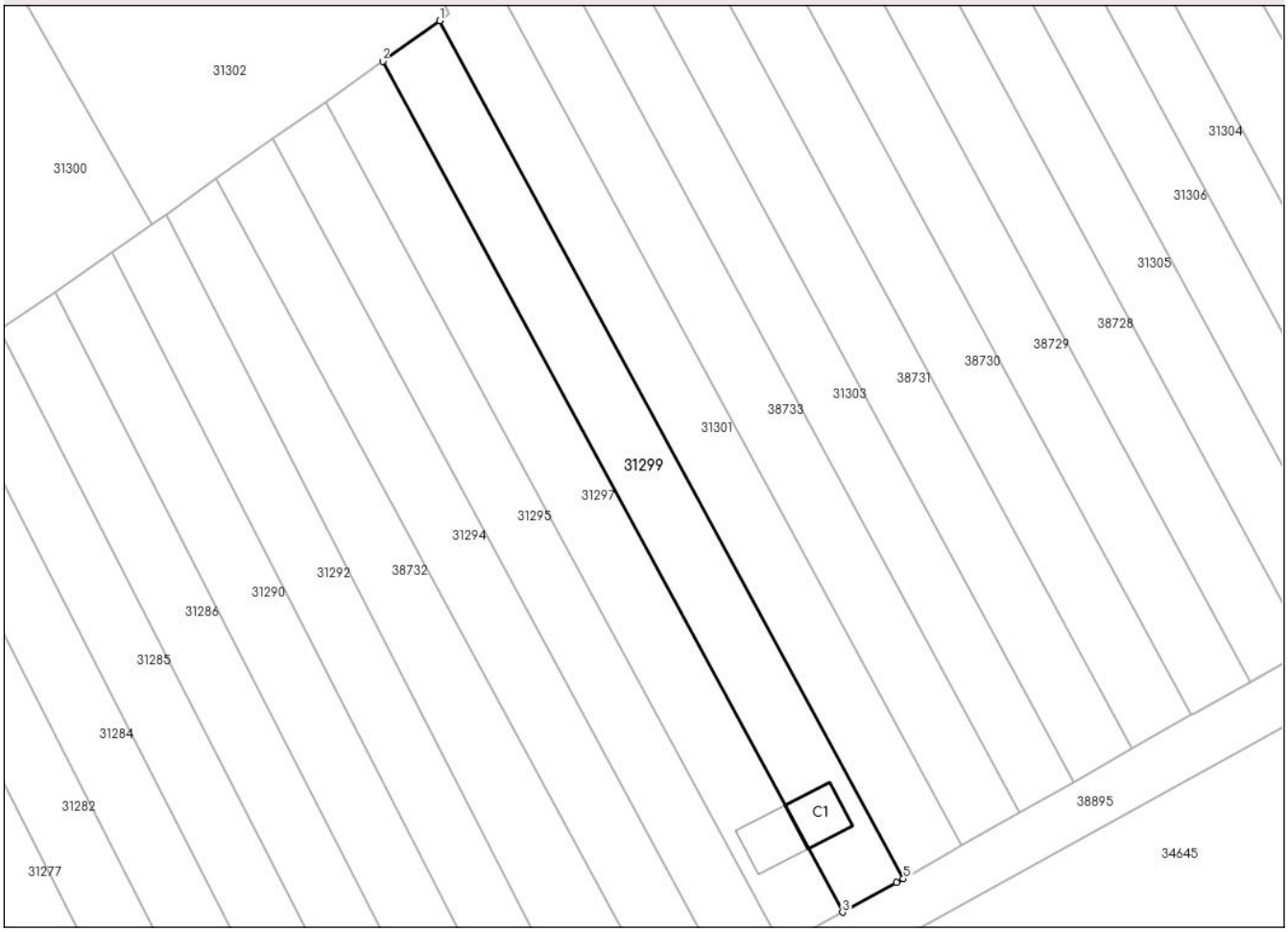

Date referitoare la teren

Nr Crt	Categorie folosinţă	Intra vilan	Suprafaţa (mp)	Tarla	Parcelă	Nr. topo	Observaţii / Referinţe
1	curti constructii	DA	158	9	139/13	-	
2	arabil	NU	942	9	139/13	-	

Date referitoare la construcţii

Crt	Număr	Destinaţie construcţie	Supraf. (mp)	Situaţie juridică	Observaţii / Referinţe
A1.1	31299-C1	constructii anexa	40	Cu acte	S. construita la sol:40 mp; S. construita desfasurata:38 mp;

Lungime Segmente
1) Valorile lungimilor segmentelor sunt obţinute din proiecţie în plan.

Punct început	X / Y	Punct sfârşit	X / Y	Lungime segment (** (m)
1	613.774,389 376.193,843	2	613.767,1 376.188,687	8.928
2	613.767,1 376.188,687	3	613.825,88 376.079,991	123.571

Punct început	X / Y	Punct sfârşit	X / Y	Lungime segment (** (m)
3	613.825,88 376.079,991	4	613.832,771 376.083,758	7.853
4	613.832,771 376.083,758	5	613.833,651 376.084,257	1.012
5	613.833,651 376.084,257	1	613.774,389 376.193,843	124.584

**** Lungimile segmentelor sunt determinate în planul de proiecţie Stereo 70 şi sunt rotunjite la 1 milimetru.**
***** Distanţa dintre puncte este formată din segmente cumulate ce sunt mai mici decât valoarea 1 milimetru.**

Extrasul de carte funciară generat prin sistemul informatic integrat al ANCPI conține informațiile din cartea funciară active la data generării. Acesta este valabil în condițiile prevăzute de art. 7 din Legea nr. 455/2001, coroborat cu art. 3 din O.U.G. nr. 41/2016, exclusiv în mediul electronic, pentru activități și procese administrative prevăzute de legislația în vigoare. Valabilitatea poate fi extinsă și în forma fizică a documentului, fără semnătură olografă, cu acceptul expres sau procedural al instituției publice ori entității care a solicitat prezentarea acestui extras.
Verificarea corectitudinii și realității informațiilor conținute de document se poate face la adresa **www.ancpi.ro/verificare**, folosind codul de verificare online disponibil în antet. Codul de verificare este valabil 30 de zile calendaristice de la momentul generării documentului.

Data și ora generării,
04/08/2025, 13:10

Acest document se eliberează gratuit pentru proprietarii imobilelor. Pentru alți solicitanți, costul extrasului este de 25 de lei la ghișeu, respectiv 20 de lei dacă este obținut online prin platforma http://epay.ancpi.ro

Oficiul de Cadastru şi Publicitate Imobiliară PRAHOVA
Biroul de Cadastru şi Publicitate Imobiliară Ploieşti

PLOIESTI, Str. Unirii nr. 2, Cod postal 100043, Tel: (0244) 51 95 69, Fax: (0244) 59 22 95

Nr.cerere	**131653**
Ziua	**01**
Luna	**08**
Anul	**2025**

Extras de Plan Cadastral de Carte Funciară pentru Imobil număr cadastral 31298 / UAT Fulga

TEREN Partial Intravilan
Adresa: Jud. Prahova, UAT Fulga, Loc. Fulga de Jos, Str Islaz, Nr. 56

Comuna/Oraş/Municipiu: Fulga

Nr. cadastral	Suprafaţa măsurată	Observaţii / Referinţe
31298	2132	

* Suprafaţa este determinată in planul de proiecţie Stereo 70.

DETALII LINIARE IMOBIL



Incadrare in zonă
scara 1:1000



Date referitoare la teren

Crt	Categoria de folosință	Intra vilan	Suprafaţa (mp)	Tarla	Parcelă	Observaţii / Referinţe
1	curti constructii	DA	581	52	1176,1177	
2	arabil	DA	1.349	52	1178	
3	arabil	NU	202	52	1178	
	TOTAL:		**2.132**			

Date referitoare la construcţii

Crt	Numar	Destinaţie construcţie	Supraf. (mp)	Situaţie juridică	Observaţii / Referinţe
1	31298-C1	constructii de locuinte	120	Cu acte	

Lungime Segmente
1) Valorile lungimilor segmentelor sunt obţinute din proiecţie în plan.

Punct început	X / Y	Punct sfârşit	X / Y	Lungime segment (** (m)
1	613.731,404 376.324,209	2	613.731,971 376.323,618	0.819
2	613.731,971 376.323,618	3	613.739,138 376.315,318	10.966
3	613.739,138 376.315,318	4	613.744,056 376.309,868	7.341
4	613.744,056 376.309,868	5	613.746,424 376.307,04	3.688
5	613.746,424 376.307,04	6	613.748,277 376.304,828	2.886
6	613.748,277 376.304,828	7	613.748,571 376.304,476	0.459
7	613.748,571 376.304,476	8	613.748,708 376.304,313	0.213
8	613.748,708 376.304,313	9	613.766,435 376.318,361	22.618
9	613.766,435 376.318,361	10	613.776,449 376.326,229	12.735
10	613.776,449 376.326,229	11	613.791,589 376.338,105	19.242
11	613.791,589 376.338,105	12	613.803,581 376.347,191	15.045
12	613.803,581 376.347,191	13	613.810,882 376.351,962	8.722
13	613.810,882 376.351,962	14	613.806,445 376.378,815	27.217
14	613.806,445 376.378,815	15	613.802,971 376.376,402	4.23
15	613.802,971 376.376,402	16	613.793,979 376.370,139	10.958
16	613.793,979 376.370,139	17	613.768,652 376.351,816	31.26
17	613.768,652 376.351,816	18	613.761,868 376.346,513	8.611
18	613.761,868 376.346,513	19	613.748,968 376.336,5	16.33
19	613.748,968 376.336,5	20	613.744,426 376.333,322	5.543
20	613.744,426 376.333,322	1	613.731,404 376.324,209	15.894

**** Lungimile segmentelor sunt determinate în planul de proiecţie Stereo 70 şi sunt rotunjite la 1 milimetru.**
***** Distanţa dintre puncte este formată din segmente cumulate ce sunt mai mici decât valoarea 1 milimetru.**

Certific că informațiile din prezentul extras sunt conforme cu datele din planul cadastral de carte funciară al OCPI PRAHOVA la data: 04-08-2025
Situația prezentată poate face obiectul unor modificări ulterioare, in condițiile Legii cadastrului și publicității imobiliare nr. 7/1996, republicată.

Consilier/Inspector de specialitate,

Ancuța-Elena Constantin

Oficiul de Cadastru şi Publicitate Imobiliară PRAHOVA
Biroul de Cadastru şi Publicitate Imobiliară Ploieşti

Nr. cerere	131653
Ziua	01
Luna	08
Anul	2025

Cod verificare
100192386072

EXTRAS DE CARTE FUNCIARĂ
PENTRU INFORMARE

Carte Funciară Nr. 31298 Fulga

A. Partea I. Descrierea imobilului

TEREN Partial Intravilan

Adresa: Jud. Prahova, UAT Fulga, Loc. Fulga de Jos, Str Islaz, Nr. 56

Nr. Crt	Nr. cadastral Nr. topografic	Suprafaţa* (mp)	Observaţii / Referinţe
A1	31298	2.132	Teren imprejmuit;

Construcţii

Crt	Nr cadastral Nr. topografic	Adresa	Observaţii / Referinţe
A1.1	31298-C1	Jud. Prahova, UAT Fulga, Loc. Fulga de Jos, Str Islaz, Nr. 56	Nr. niveluri:1; S. construita la sol:120 mp; S. construita desfasurata:120 mp;

B. Partea II. Proprietari şi acte

Înscrieri privitoare la dreptul de proprietate şi alte drepturi reale		Referinţe
131653 / 01/08/2025		
Registrul Cadastral al Imobilelor (UAT Fulga); Act Normativ lg.7/1996 emis de Parlamentul Romaniei;		
B1	Se infiinteaza cartea funciara a imobilului 31298 ca urmare a finalizarii inregistrarii sistematice. Imobilul se gaseste in registrul cadastral al imobilelor sub numarul 8610.	A1
Act Administrativ nr. 7976, din 27/09/1993 emis de CJSDPAT PRAHOVA (TITLU DE PROPRIETATE;);		
B2	Intabulare, drept de PROPRIETATE, dobandit prin Reconstituire, cota actuala 1/1	A1
	1) **VASILE TUDOR MARIN**	
Act Administrativ nr. 322, din 31/01/2023 emis de PRIMARIA COMUNEI FULGA (ADEVERINTA;);		
B3	Intabulare, drept de PROPRIETATE, dobandit prin Construire, cota actuala 1/1	A1.1
	1) **VASILE TUDOR MARIN**	

C. Partea III. SARCINI .

Inscrieri privind dezmembrămintele dreptului de proprietate, drepturi reale de garanţie şi sarcini	Referinţe
NU SUNT	

Anexa Nr. 1 La Partea I

Teren

Nr cadastral	Suprafaţa (mp)*	Observaţii / Referinţe
31298	2.132	

* Suprafaţa este determinată in planul de proiecţie Stereo 70.

DETALII LINIARE IMOBIL



Date referitoare la teren

Nr Crt	Categorie folosinţă	Intra vilan	Suprafaţa (mp)	Tarla	Parcelă	Nr. topo	Observaţii / Referinţe
1	curti constructii	DA	581	52	1176,1177	-	
2	arabil	DA	1.349	52	1178	-	
3	arabil	NU	202	52	1178	-	

Date referitoare la construcţii

Crt	Număr	Destinaţie construcţie	Supraf. (mp)	Situaţie juridică	Observaţii / Referinţe
A1.1	31298-C1	constructii de locuinte	120	Cu acte	S. construita la sol:120 mp; S. construita desfasurata:120 mp;

Lungime Segmente

1) Valorile lungimilor segmentelor sunt obţinute din proiecţie în plan.

Punct început	X / Y	Punct sfârşit	X / Y	Lungime segment (** (m)
1	613.731,404 376.324,209	2	613.731,971 376.323,618	0.819

Punct început	X / Y	Punct sfârşit	X / Y	Lungime segment (** (m)
2	613.731,971 376.323,618	3	613.739,138 376.315,318	10.966
3	613.739,138 376.315,318	4	613.744,056 376.309,868	7.341
4	613.744,056 376.309,868	5	613.746,424 376.307,04	3.688
5	613.746,424 376.307,04	6	613.748,277 376.304,828	2.886
6	613.748,277 376.304,828	7	613.748,571 376.304,476	0.459
7	613.748,571 376.304,476	8	613.748,708 376.304,313	0.213
8	613.748,708 376.304,313	9	613.766,435 376.318,361	22.618
9	613.766,435 376.318,361	10	613.776,449 376.326,229	12.735
10	613.776,449 376.326,229	11	613.791,589 376.338,105	19.242
11	613.791,589 376.338,105	12	613.803,581 376.347,191	15.045
12	613.803,581 376.347,191	13	613.810,882 376.351,962	8.722
13	613.810,882 376.351,962	14	613.806,445 376.378,815	27.217
14	613.806,445 376.378,815	15	613.802,971 376.376,402	4.23
15	613.802,971 376.376,402	16	613.793,979 376.370,139	10.958
16	613.793,979 376.370,139	17	613.768,652 376.351,816	31.26
17	613.768,652 376.351,816	18	613.761,868 376.346,513	8.611
18	613.761,868 376.346,513	19	613.748,968 376.336,5	16.33
19	613.748,968 376.336,5	20	613.744,426 376.333,322	5.543
20	613.744,426 376.333,322	1	613.731,404 376.324,209	15.894

**** Lungimile segmentelor sunt determinate în planul de proiecţie Stereo 70 şi sunt rotunjite la 1 milimetru.**
***** Distanţa dintre puncte este formată din segmente cumulate ce sunt mai mici decât valoarea 1 milimetru.**

Extrasul de carte funciară generat prin sistemul informatic integrat al ANCPI conține informațiile din cartea funciară active la data generării. Acesta este valabil în condițiile prevăzute de art. 7 din Legea nr. 455/2001, coroborat cu art. 3 din O.U.G. nr. 41/2016, exclusiv în mediul electronic, pentru activități și procese administrative prevăzute de legislația în vigoare. Valabilitatea poate fi extinsă și în forma fizică a documentului, fără semnătură olografă, cu acceptul expres sau procedural al instituției publice ori entității care a solicitat prezentarea acestui extras.
Verificarea corectitudinii și realității informațiilor conținute de document se poate face la adresa **www.ancpi.ro/verificare**, folosind codul de verificare online disponibil în antet. Codul de verificare este valabil 30 de zile calendaristice de la momentul generării documentului.

Data și ora generării,
04/08/2025, 13:11

Acest document se eliberează gratuit pentru proprietarii imobilelor. Pentru alți solicitanți, costul extrasului este de 25 de lei la ghișeu, respectiv 20 de lei dacă este obținut online prin platforma http://epay.ancpi.ro

Oficiul de Cadastru şi Publicitate Imobiliară PRAHOVA
Biroul de Cadastru şi Publicitate Imobiliară Ploieşti

PLOIESTI, Str. Unirii nr. 2, Cod postal 100043, Tel: (0244) 51 95 69, Fax: (0244) 59 22 95

Nr.cerere	**131652**
Ziua	**01**
Luna	**08**
Anul	**2025**

Extras de Plan Cadastral de Carte Funciară pentru Imobil număr cadastral 31297 / UAT Fulga

TEREN Partial Intravilan
Adresa: Jud. Prahova, UAT Fulga, Loc. Fulga de Jos

Comuna/Oraş/Municipiu: Fulga

Nr. cadastral	Suprafaţa măsurată	Observaţii / Referinţe
31297	1100	

* Suprafaţa este determinată in planul de proiecţie Stereo 70.

DETALII LINIARE IMOBIL



Incadrare in zonă
scara 1:1000



Date referitoare la teren

Crt	Categoria de folosință	Intra vilan	Suprafaţa (mp)	Tarla	Parcelă	Observaţii / Referinţe
1	curti constructii	DA	160	9	139/15	
2	arabil	NU	940	9	139/15	
	TOTAL:		**1.100**			

Date referitoare la construcţii

Crt	Numar	Destinaţie construcţie	Supraf. (mp)	Situaţie juridică	Observaţii / Referinţe
1	31297-C1	constructii anexa	45	Cu acte	

Lungime Segmente
1) Valorile lungimilor segmentelor sunt obţinute din proiecţie în plan.

Punct început	X / Y	Punct sfârşit	X / Y	Lungime segment (** (m)
1	613.767,1 376.188,687	2	613.759,749 376.183,487	9.004
2	613.759,749 376.183,487	3	613.818,036 376.075,703	122.535
3	613.818,036 376.075,703	4	613.825,88 376.079,991	8.94
4	613.825,88 376.079,991	1	613.767,1 376.188,687	123.571

**** Lungimile segmentelor sunt determinate în planul de proiecţie Stereo 70 şi sunt rotunjite la 1 milimetru.**
***** Distanţa dintre puncte este formată din segmente cumulate ce sunt mai mici decât valoarea 1 milimetru.**

Certific că informațiile din prezentul extras sunt conforme cu datele din planul cadastral de carte funciară al OCPI PRAHOVA la data: 04-08-2025
Situația prezentată poate face obiectul unor modificări ulterioare, in condițiile Legii cadastrului și publicității imobiliare nr. 7/1996, republicată.

Consilier/Inspector de specialitate,

Ancuța-Elena Constantin

Oficiul de Cadastru şi Publicitate Imobiliară PRAHOVA
Biroul de Cadastru şi Publicitate Imobiliară Ploieşti

Nr. cerere	131652
Ziua	01
Luna	08
Anul	2025

Cod verificare
100192386071

EXTRAS DE CARTE FUNCIARĂ
PENTRU INFORMARE

Carte Funciară Nr. 31297 Fulga

A. Partea I. Descrierea imobilului

TEREN Partial Intravilan

Adresa: Jud. Prahova, UAT Fulga, Loc. Fulga de Jos

Nr. Crt	Nr. cadastral Nr. topografic	Suprafaţa* (mp)	Observaţii / Referinţe
A1	31297	1.100	Teren neimprejmuit;

Construcţii

Crt	Nr cadastral Nr. topografic	Adresa	Observaţii / Referinţe
A1.1	31297-C1	Jud. Prahova, UAT Fulga, Loc. Fulga de Jos	Nr. niveluri:1; S. construita la sol:45 mp; S. construita desfasurata:45 mp;

B. Partea II. Proprietari şi acte

Înscrieri privitoare la dreptul de proprietate şi alte drepturi reale		Referinţe
131652 / 01/08/2025		
Registrul Cadastral al Imobilelor (UAT Fulga); Act Normativ lg.7/1996 emis de Parlamentul Romaniei;		
B1	Se infiinteaza cartea funciara a imobilului 31297 ca urmare a finalizarii inregistrarii sistematice. Imobilul se gaseste in registrul cadastral al imobilelor sub numarul 8609.	A1
Act Administrativ nr. 11496, din 28/09/1993 emis de CJSDPAT PRAHOVA (TITLU DE PROPRIETATE;);		
B2	Intabulare, drept de PROPRIETATE, dobandit prin Reconstituire, cota actuala 1/1	A1
	1) **LUPU ELEONORA** 2) **ŞERBAN RADUCANU** 3) **ŞERBAN PETRE**	
Act Administrativ nr. 322, din 31/01/2023 emis de PRIMARIA COMUNEI FULGA (ADEVERINTA;);		
B3	Intabulare, drept de PROPRIETATE, dobandit prin Construire, cota actuala 1/1	A1.1
	1) **ŞERBAN PETRE** 2) **LUPU ELEONORA** 3) **ŞERBAN RADUCANU**	

C. Partea III. SARCINI .

Inscrieri privind dezmembrămintele dreptului de proprietate, drepturi reale de garanţie şi sarcini	Referinţe
NU SUNT	

Anexa Nr. 1 La Partea I

Teren

Nr cadastral	Suprafaţa (mp)*	Observaţii / Referinţe
31297	1.100	

* Suprafaţa este determinată in planul de proiecţie Stereo 70.

DETALII LINIARE IMOBIL



Date referitoare la teren

Nr Crt	Categorie folosinţă	Intra vilan	Suprafaţa (mp)	Tarla	Parcelă	Nr. topo	Observaţii / Referinţe
1	curti constructii	DA	160	9	139/15	-	
2	arabil	NU	940	9	139/15	-	

Date referitoare la construcţii

Crt	Număr	Destinaţie construcţie	Supraf. (mp)	Situaţie juridică	Observaţii / Referinţe
A1.1	31297-C1	constructii anexa	45	Cu acte	S. construita la sol:45 mp; S. construita desfasurata:45 mp;

Lungime Segmente
1) Valorile lungimilor segmentelor sunt obţinute din proiecţie în plan.

Punct început	X / Y	Punct sfârşit	X / Y	Lungime segment (** (m)
1	613.767,1 376.188,687	2	613.759,749 376.183,487	9.004
2	613.759,749 376.183,487	3	613.818,036 376.075,703	122.535

Punct început	X / Y	Punct sfârşit	X / Y	Lungime segment (** (m)
3	613.818,036 376.075,703	4	613.825,88 376.079,991	8.94
4	613.825,88 376.079,991	1	613.767,1 376.188,687	123.571

**** Lungimile segmentelor sunt determinate în planul de proiecţie Stereo 70 şi sunt rotunjite la 1 milimetru.**
***** Distanţa dintre puncte este formată din segmente cumulate ce sunt mai mici decât valoarea 1 milimetru.**

Extrasul de carte funciară generat prin sistemul informatic integrat al ANCPI conține informațiile din cartea funciară active la data generării. Acesta este valabil în condițiile prevăzute de art. 7 din Legea nr. 455/2001, coroborat cu art. 3 din O.U.G. nr. 41/2016, exclusiv în mediul electronic, pentru activități și procese administrative prevăzute de legislația în vigoare. Valabilitatea poate fi extinsă și în forma fizică a documentului, fără semnătură olografă, cu acceptul expres sau procedural al instituției publice ori entității care a solicitat prezentarea acestui extras.
Verificarea corectitudinii și realității informațiilor conținute de document se poate face la adresa **www.ancpi.ro/verificare**, folosind codul de verificare online disponibil în antet. Codul de verificare este valabil 30 de zile calendaristice de la momentul generării documentului.

Data și ora generării,
04/08/2025, 13:11

Acest document se eliberează gratuit pentru proprietarii imobilelor. Pentru alți solicitanți, costul extrasului este de 25 de lei la ghișeu, respectiv 20 de lei dacă este obținut online prin platforma http://epay.ancpi.ro

Oficiul de Cadastru şi Publicitate Imobiliară PRAHOVA
Biroul de Cadastru şi Publicitate Imobiliară Ploieşti

PLOIESTI, Str. Unirii nr. 2, Cod postal 100043, Tel: (0244) 51 95 69, Fax: (0244) 59 22 95

Nr.cerere	**131651**
Ziua	**01**
Luna	**08**
Anul	**2025**

Extras de Plan Cadastral de Carte Funciară pentru Imobil număr cadastral 31296 / UAT Fulga

TEREN Intravilan
Adresa: Jud. Prahova, UAT Fulga, Loc. Fulga de Jos, Str Islaz, Nr. 50, T 52, A 1183

Comuna/Oraş/Municipiu: Fulga

Nr. cadastral	Suprafaţa măsurată	Observaţii / Referinţe
31296	1406	imobil inscris in CF sporadic 21338;

* Suprafaţa este determinată in planul de proiecţie Stereo 70.

DETALII LINIARE IMOBIL



Incadrare in zonă
scara 1:1000



Date referitoare la teren

Crt	Categoria de folosință	Intra vilan	Suprafaţa (mp)	Tarla	Parcelă	Observaţii / Referinţe
1	curti constructii	DA	313	52	1183	
2	arabil	DA	1.093	52	1183,1184	
	TOTAL:		**1.406**			

Date referitoare la construcţii

Crt	Numar	Destinaţie construcţie	Supraf. (mp)	Situaţie juridică	Observaţii / Referinţe
1	31296-C1	constructii de locuinte	180	Cu acte	

Lungime Segmente
1) Valorile lungimilor segmentelor sunt obţinute din proiecţie în plan.

Punct început	X / Y	Punct sfârşit	X / Y	Lungime segment (** (m)
1	613.801,044 376.424,074	2	613.793,811 376.418,984	8.844
2	613.793,811 376.418,984	3	613.778,153 376.407,699	19.301
3	613.778,153 376.407,699	4	613.768,715 376.400,876	11.646
4	613.768,715 376.400,876	5	613.761,5 376.395,441	9.033
5	613.761,5 376.395,441	6	613.738,022 376.377,755	29.394
6	613.738,022 376.377,755	7	613.735,365 376.375,729	3.341
7	613.735,365 376.375,729	8	613.739,981 376.368,733	8.382
8	613.739,981 376.368,733	9	613.742,319 376.365,188	4.247
9	613.742,319 376.365,188	10	613.744,92 376.361,246	4.723
10	613.744,92 376.361,246	11	613.760,284 376.371,593	18.523
11	613.760,284 376.371,593	12	613.778,787 376.384,959	22.826
12	613.778,787 376.384,959	13	613.787,755 376.391,7	11.219
13	613.787,755 376.391,7	14	613.792,374 376.395,702	6.112
14	613.792,374 376.395,702	15	613.797,156 376.399,429	6.063
15	613.797,156 376.399,429	16	613.803,586 376.403,497	7.609
16	613.803,586 376.403,497	17	613.802,55 376.410,465	7.045
17	613.802,55 376.410,465	18	613.802,355 376.415,579	5.118
18	613.802,355 376.415,579	1	613.801,044 376.424,074	8.596

**** Lungimile segmentelor sunt determinate în planul de proiecţie Stereo 70 şi sunt rotunjite la 1 milimetru.**
***** Distanţa dintre puncte este formată din segmente cumulate ce sunt mai mici decât valoarea 1 milimetru.**

Certific că informațiile din prezentul extras sunt conforme cu datele din planul cadastral de carte funciară al OCPI PRAHOVA la data: 04-08-2025
Situația prezentată poate face obiectul unor modificări ulterioare, in condițiile Legii cadastrului și publicității imobiliare nr. 7/1996, republicată.

Consilier/Inspector de specialitate,

Ancuța-Elena Constantin

Oficiul de Cadastru şi Publicitate Imobiliară PRAHOVA
Biroul de Cadastru şi Publicitate Imobiliară Ploieşti

Nr. cerere	131651
Ziua	01
Luna	08
Anul	2025

Cod verificare
100192386070

EXTRAS DE CARTE FUNCIARĂ
PENTRU INFORMARE

Carte Funciară Nr. 31296 Fulga

A. Partea I. Descrierea imobilului

TEREN Intravilan

Adresa: Jud. Prahova, UAT Fulga, Loc. Fulga de Jos, Str Islaz, Nr. 50, T 52, A 1183

Nr. Crt	Nr. cadastral Nr. topografic	Suprafaţa* (mp)	Observaţii / Referinţe
A1	31296	1.406	Teren imprejmuit; imobil inscris in CF sporadic 21338;

Construcţii

Crt	Nr cadastral Nr. topografic	Adresa	Observaţii / Referinţe
A1.1	31296-C1	Jud. Prahova, UAT Fulga, Loc. Fulga de Jos, Str Islaz, Nr. 50, T 52, A 1183	Nr. niveluri:1; S. construita la sol:180 mp;

B. Partea II. Proprietari şi acte

Înscrieri privitoare la dreptul de proprietate şi alte drepturi reale		Referinţe
131651 / 01/08/2025		
Registrul Cadastral al Imobilelor (UAT Fulga); Act Normativ lg.7/1996 emis de Parlamentul Romaniei;		
B1	Se infiinteaza cartea funciara a imobilului 31296 ca urmare a finalizarii inregistrarii sistematice. Imobilul se gaseste in registrul cadastral al imobilelor sub numarul 8608.	A1
Act Notarial nr. 2741, din 22/11/2017 emis de NP STOICESCU ISABELA;		
B2	Intabulare, drept de PROPRIETATEcumparare ca bun propriu, dobandit prin Conventie, cota actuala 1/1	A1
	1) **ALEXE ALEXE-RIN**	
Act Administrativ nr. 322, din 31/01/2023 emis de PRIMARIA COMUNEI FULGA (ADEVERINTA;);		
B3	Intabulare, drept de PROPRIETATE, dobandit prin Construire, cota actuala 1/1	A1.1
	1) **ALEXE ALEXE-RIN**	

C. Partea III. SARCINI .

Inscrieri privind dezmembrămintele dreptului de proprietate, drepturi reale de garanţie şi sarcini	Referinţe
NU SUNT	

Anexa Nr. 1 La Partea I

Teren

Nr cadastral	Suprafaţa (mp)*	Observaţii / Referinţe
31296	1.406	imobil inscris in CF sporadic 21338;

* Suprafaţa este determinată in planul de proiecţie Stereo 70.

DETALII LINIARE IMOBIL

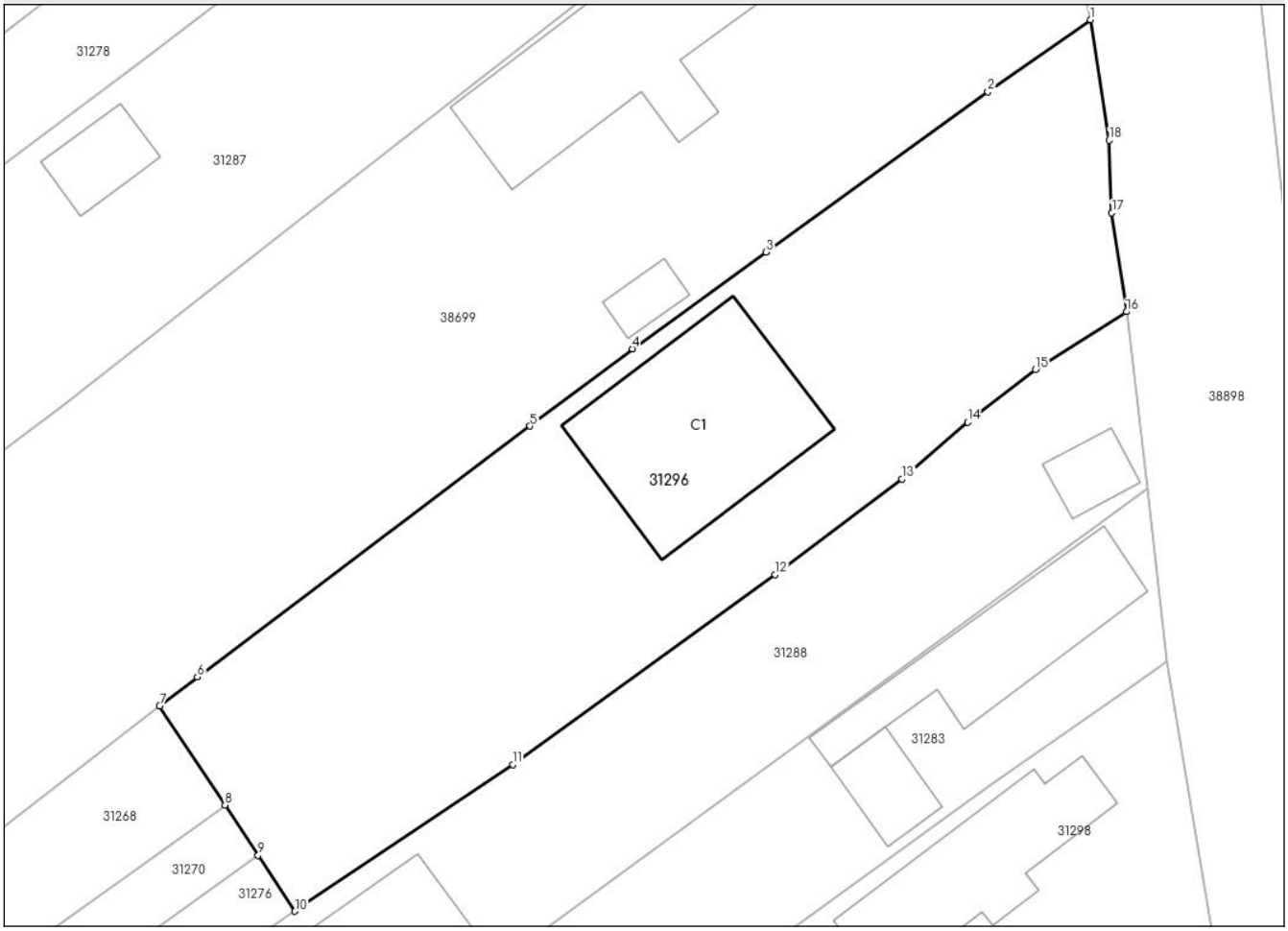

Date referitoare la teren

Nr Crt	Categorie folosinţă	Intra vilan	Suprafaţa (mp)	Tarla	Parcelă	Nr. topo	Observaţii / Referinţe
1	curti constructii	DA	313	52	1183	-	
2	arabil	DA	1.093	52	1183,1184	-	

Date referitoare la construcţii

Crt	Număr	Destinaţie construcţie	Supraf. (mp)	Situaţie juridică	Observaţii / Referinţe
A1.1	31296-C1	constructii de locuinte	180	Cu acte	S. construita la sol:180 mp;

Lungime Segmente
1) Valorile lungimilor segmentelor sunt obţinute din proiecţie în plan.

Punct început	X / Y	Punct sfârşit	X / Y	Lungime segment (** (m)
1	613.801,044 376.424,074	2	613.793,811 376.418,984	8.844
2	613.793,811 376.418,984	3	613.778,153 376.407,699	19.301

Punct început	X / Y	Punct sfârşit	X / Y	Lungime segment (** (m)
3	613.778,153 376.407,699	4	613.768,715 376.400,876	11.646
4	613.768,715 376.400,876	5	613.761,5 376.395,441	9.033
5	613.761,5 376.395,441	6	613.738,022 376.377,755	29.394
6	613.738,022 376.377,755	7	613.735,365 376.375,729	3.341
7	613.735,365 376.375,729	8	613.739,981 376.368,733	8.382
8	613.739,981 376.368,733	9	613.742,319 376.365,188	4.247
9	613.742,319 376.365,188	10	613.744,92 376.361,246	4.723
10	613.744,92 376.361,246	11	613.760,284 376.371,593	18.523
11	613.760,284 376.371,593	12	613.778,787 376.384,959	22.826
12	613.778,787 376.384,959	13	613.787,755 376.391,7	11.219
13	613.787,755 376.391,7	14	613.792,374 376.395,702	6.112
14	613.792,374 376.395,702	15	613.797,156 376.399,429	6.063
15	613.797,156 376.399,429	16	613.803,586 376.403,497	7.609
16	613.803,586 376.403,497	17	613.802,55 376.410,465	7.045
17	613.802,55 376.410,465	18	613.802,355 376.415,579	5.118
18	613.802,355 376.415,579	1	613.801,044 376.424,074	8.596

**** Lungimile segmentelor sunt determinate în planul de proiecţie Stereo 70 şi sunt rotunjite la 1 milimetru.**
***** Distanţa dintre puncte este formată din segmente cumulate ce sunt mai mici decât valoarea 1 milimetru.**

Extrasul de carte funciară generat prin sistemul informatic integrat al ANCPI conține informațiile din cartea funciară active la data generării. Acesta este valabil în condițiile prevăzute de art. 7 din Legea nr. 455/2001, coroborat cu art. 3 din O.U.G. nr. 41/2016, exclusiv în mediul electronic, pentru activități și procese administrative prevăzute de legislația în vigoare. Valabilitatea poate fi extinsă și în forma fizică a documentului, fără semnătură olografă, cu acceptul expres sau procedural al instituției publice ori entității care a solicitat prezentarea acestui extras.
Verificarea corectitudinii și realității informațiilor conținute de document se poate face la adresa **www.ancpi.ro/verificare**, folosind codul de verificare online disponibil în antet. Codul de verificare este valabil 30 de zile calendaristice de la momentul generării documentului.

Data și ora generării,
04/08/2025, 13:11

Acest document se eliberează gratuit pentru proprietarii imobilelor. Pentru alți solicitanți, costul extrasului este de 25 de lei la ghișeu, respectiv 20 de lei dacă este obținut online prin platforma http://epay.ancpi.ro

Oficiul de Cadastru şi Publicitate Imobiliară PRAHOVA
Biroul de Cadastru şi Publicitate Imobiliară Ploieşti

PLOIESTI, Str. Unirii nr. 2, Cod postal 100043, Tel: (0244) 51 95 69, Fax: (0244) 59 22 95

Nr.cerere	**131650**
Ziua	**01**
Luna	**08**
Anul	**2025**

Extras de Plan Cadastral de Carte Funciară pentru Imobil număr cadastral 31295 / UAT Fulga

TEREN Extravilan
Adresa: Jud. Prahova, UAT Fulga

Comuna/Oraş/Municipiu: Fulga

Nr. cadastral	Suprafaţa măsurată	Observaţii / Referinţe
31295	1000	

* Suprafaţa este determinată in planul de proiecţie Stereo 70.

DETALII LINIARE IMOBIL



Incadrare in zonă
scara 1:1000



Date referitoare la teren

Crt	Categoria de folosință	Intra vilan	Suprafaţa (mp)	Tarla	Parcelă	Observaţii / Referinţe
1	arabil	NU	1.000	9	139/16	
	TOTAL:		**1.000**			

Date referitoare la construcţii

Crt	Numar	Destinaţie construcţie	Supraf. (mp)	Situaţie juridică	Observaţii / Referinţe
Imobilul nu are in componență construcții					

Lungime Segmente
1) Valorile lungimilor segmentelor sunt obţinute din proiecţie în plan.

Punct început	X / Y	Punct sfârşit	X / Y	Lungime segment (** (m)
1	613.818,036 376.075,703	2	613.759,749 376.183,487	122.535
2	613.759,749 376.183,487	3	613.753,012 376.178,722	8.252
3	613.753,012 376.178,722	4	613.810,847 376.071,774	121.584
4	613.810,847 376.071,774	1	613.818,036 376.075,703	8.193

**** Lungimile segmentelor sunt determinate în planul de proiecţie Stereo 70 şi sunt rotunjite la 1 milimetru.**
***** Distanţa dintre puncte este formată din segmente cumulate ce sunt mai mici decât valoarea 1 milimetru.**

Certific că informațiile din prezentul extras sunt conforme cu datele din planul cadastral de carte funciară al OCPI PRAHOVA la data: 04-08-2025
Situația prezentată poate face obiectul unor modificări ulterioare, in condițiile Legii cadastrului și publicității imobiliare nr. 7/1996, republicată.

Consilier/Inspector de specialitate,

Ancuța-Elena Constantin

Oficiul de Cadastru şi Publicitate Imobiliară PRAHOVA
Biroul de Cadastru şi Publicitate Imobiliară Ploieşti

Nr. cerere	131650
Ziua	01
Luna	08
Anul	2025

Cod verificare
100192386068

EXTRAS DE CARTE FUNCIARĂ
PENTRU INFORMARE

Carte Funciară Nr. 31295 Fulga

A. Partea I. Descrierea imobilului

TEREN Extravilan

Adresa: Jud. Prahova, UAT Fulga

Nr. Crt	Nr. cadastral Nr. topografic	Suprafaţa* (mp)	Observaţii / Referinţe
A1	31295	1.000	Teren neimprejmuit;

B. Partea II. Proprietari şi acte

Înscrieri privitoare la dreptul de proprietate şi alte drepturi reale		Referinţe
131650 / 01/08/2025		
Registrul Cadastral al Imobilelor (UAT Fulga); Act Normativ lg.7/1996 emis de Parlamentul Romaniei;		
B1	Se infiinteaza cartea funciara a imobilului 31295 ca urmare a finalizarii inregistrarii sistematice. Imobilul se gaseste in registrul cadastral al imobilelor sub numarul 8607.	A1
Act Administrativ nr. 8586, din 27/09/1993 emis de CJSDPAT PRAHOVA (TITLU DE PROPRIETATE;);		
B2	Intabulare, drept de PROPRIETATE, dobandit prin Reconstituire, cota actuala 1/1	A1
	1) **DOANA MARIN TEMISTOCLE**	

C. Partea III. SARCINI .

Inscrieri privind dezmembrămintele dreptului de proprietate, drepturi reale de garanţie şi sarcini	Referinţe
NU SUNT	

Anexa Nr. 1 La Partea I

Teren

Nr cadastral	Suprafaţa (mp)*	Observaţii / Referinţe
31295	1.000	

* Suprafaţa este determinată in planul de proiecţie Stereo 70.

DETALII LINIARE IMOBIL



Date referitoare la teren

Nr Crt	Categorie folosinţă	Intra vilan	Suprafaţa (mp)	Tarla	Parcelă	Nr. topo	Observaţii / Referinţe
1	arabil	NU	1.000	9	139/16	-	

Lungime Segmente

1) Valorile lungimilor segmentelor sunt obţinute din proiecţie în plan.

Punct început	X / Y	Punct sfârşit	X / Y	Lungime segment (** (m)
1	613.818,036 376.075,703	2	613.759,749 376.183,487	122.535
2	613.759,749 376.183,487	3	613.753,012 376.178,722	8.252
3	613.753,012 376.178,722	4	613.810,847 376.071,774	121.584
4	613.810,847 376.071,774	1	613.818,036 376.075,703	8.193

**** Lungimile segmentelor sunt determinate în planul de proiecţie Stereo 70 şi sunt rotunjite la 1 milimetru.**
***** Distanţa dintre puncte este formată din segmente cumulate ce sunt mai mici decât valoarea 1 milimetru.**

Extrasul de carte funciară generat prin sistemul informatic integrat al ANCPI conține informațiile din cartea funciară active la data generării. Acesta este valabil în condițiile prevăzute de art. 7 din Legea nr. 455/2001, coroborat cu art. 3 din O.U.G. nr. 41/2016, exclusiv în mediul electronic, pentru activități și procese administrative prevăzute de legislația în vigoare. Valabilitatea poate fi extinsă și în forma fizică a documentului, fără semnătură olografă, cu acceptul expres sau procedural al instituției publice ori entității care a solicitat prezentarea acestui extras.
Verificarea corectitudinii și realității informațiilor conținute de document se poate face la adresa **www.ancpi.ro/verificare**, folosind codul de verificare online disponibil în antet. Codul de verificare este valabil 30 de zile calendaristice de la momentul generării documentului.

Data și ora generării,
04/08/2025, 13:11

Acest document se eliberează gratuit pentru proprietarii imobilelor. Pentru alți solicitanți, costul extrasului este de 25 de lei la ghișeu, respectiv 20 de lei dacă este obținut online prin platforma http://epay.ancpi.ro

ANCPI
AGENȚIA NAȚIONALĂ DE CADASTRU ȘI PUBLICITATE IMOBILIARĂ

Oficiul de Cadastru şi Publicitate Imobiliară PRAHOVA
Biroul de Cadastru şi Publicitate Imobiliară Ploiești

PLOIESTI, Str. Unirii nr. 2, Cod postal 100043, Tel: (0244) 51 95 69, Fax: (0244) 59 22 95

Nr.cerere	**131649**
Ziua	**01**
Luna	**08**
Anul	**2025**

Extras de Plan Cadastral de Carte Funciară pentru Imobil număr cadastral 31294 / UAT Fulga

TEREN Extravilan
Adresa: Jud. Prahova, UAT Fulga

Comuna/Oraş/Municipiu: Fulga

Nr. cadastral	Suprafața măsurată	Observaţii / Referinţe
31294	1058	

* Suprafaţa este determinată in planul de proiecţie Stereo 70.

DETALII LINIARE IMOBIL



Incadrare in zonă
scara 1:1000



Date referitoare la teren

Crt	Categoria de folosință	Intra vilan	Suprafaţa (mp)	Tarla	Parcelă	Observaţii / Referinţe
1	arabil	NU	1.058	9	139/17	
	TOTAL:		**1.058**			

Date referitoare la construcţii

Crt	Numar	Destinaţie construcţie	Supraf. (mp)	Situaţie juridică	Observaţii / Referinţe
Imobilul nu are in componență construcții					

Lungime Segmente
1) Valorile lungimilor segmentelor sunt obţinute din proiecţie în plan.

Punct început	X / Y	Punct sfârşit	X / Y	Lungime segment (** (m)
1	613.753,012 376.178,722	2	613.745,826 376.173,639	8.802
2	613.745,826 376.173,639	3	613.803,18 376.067,583	120.571
3	613.803,18 376.067,583	4	613.810,847 376.071,774	8.738
4	613.810,847 376.071,774	1	613.753,012 376.178,722	121.584

**** Lungimile segmentelor sunt determinate în planul de proiecţie Stereo 70 şi sunt rotunjite la 1 milimetru.**
***** Distanţa dintre puncte este formată din segmente cumulate ce sunt mai mici decât valoarea 1 milimetru.**

Certific că informațiile din prezentul extras sunt conforme cu datele din planul cadastral de carte funciară al OCPI PRAHOVA la data: 04-08-2025
Situația prezentată poate face obiectul unor modificări ulterioare, in condițiile Legii cadastrului și publicității imobiliare nr. 7/1996, republicată.

Consilier/Inspector de specialitate,

Ancuța-Elena Constantin

Oficiul de Cadastru şi Publicitate Imobiliară PRAHOVA
Biroul de Cadastru şi Publicitate Imobiliară Ploieşti

Nr. cerere	131649
Ziua	01
Luna	08
Anul	2025

Cod verificare
100192386066

EXTRAS DE CARTE FUNCIARĂ
PENTRU INFORMARE

Carte Funciară Nr. 31294 Fulga

A. Partea I. Descrierea imobilului

TEREN Extravilan

Adresa: Jud. Prahova, UAT Fulga

Nr. Crt	Nr. cadastral Nr. topografic	Suprafaţa* (mp)	Observaţii / Referinţe
A1	31294	1.058	Teren neimprejmuit;

B. Partea II. Proprietari şi acte

Înscrieri privitoare la dreptul de proprietate şi alte drepturi reale		Referinţe
131649 / 01/08/2025		
Registrul Cadastral al Imobilelor (UAT Fulga); Act Normativ lg.7/1996 emis de Parlamentul Romaniei;		
B1	Se infiinteaza cartea funciara a imobilului 31294 ca urmare a finalizarii inregistrarii sistematice. Imobilul se gaseste in registrul cadastral al imobilelor sub numarul 8606.	A1
Act Administrativ nr. 2293, din 08/07/1993 emis de CJSDPAT PRAHOVA (TITLU DE PROPRIETATE;);		
B2	Intabulare, drept de PROPRIETATE, dobandit prin Reconstituire, cota actuala 1/1	A1
	1) **CIUPITU MARIN RĂDUCANU**	

C. Partea III. SARCINI .

Inscrieri privind dezmembrămintele dreptului de proprietate, drepturi reale de garanţie şi sarcini	Referinţe
NU SUNT	

Anexa Nr. 1 La Partea I

Teren

Nr cadastral	Suprafaţa (mp)*	Observaţii / Referinţe
31294	1.058	

* Suprafaţa este determinată in planul de proiecţie Stereo 70.

DETALII LINIARE IMOBIL



Date referitoare la teren

Nr Crt	Categorie folosinţă	Intra vilan	Suprafaţa (mp)	Tarla	Parcelă	Nr. topo	Observaţii / Referinţe
1	arabil	NU	1.058	9	139/17	-	

Lungime Segmente
1) Valorile lungimilor segmentelor sunt obţinute din proiecţie în plan.

Punct început	X / Y	Punct sfârşit	X / Y	Lungime segment (** (m)
1	613.753,012 376.178,722	2	613.745,826 376.173,639	8.802
2	613.745,826 376.173,639	3	613.803,18 376.067,583	120.571
3	613.803,18 376.067,583	4	613.810,847 376.071,774	8.738
4	613.810,847 376.071,774	1	613.753,012 376.178,722	121.584

**** Lungimile segmentelor sunt determinate în planul de proiecţie Stereo 70 şi sunt rotunjite la 1 milimetru.**
***** Distanţa dintre puncte este formată din segmente cumulate ce sunt mai mici decât valoarea 1 milimetru.**

Extrasul de carte funciară generat prin sistemul informatic integrat al ANCPI conține informațiile din cartea funciară active la data generării. Acesta este valabil în condițiile prevăzute de art. 7 din Legea nr. 455/2001, coroborat cu art. 3 din O.U.G. nr. 41/2016, exclusiv în mediul electronic, pentru activități și procese administrative prevăzute de legislația în vigoare. Valabilitatea poate fi extinsă și în forma fizică a documentului, fără semnătură olografă, cu acceptul expres sau procedural al instituției publice ori entității care a solicitat prezentarea acestui extras.
Verificarea corectitudinii și realității informațiilor conținute de document se poate face la adresa **www.ancpi.ro/verificare**, folosind codul de verificare online disponibil în antet. Codul de verificare este valabil 30 de zile calendaristice de la momentul generării documentului.

Data și ora generării,
04/08/2025, 13:11

Acest document se eliberează gratuit pentru proprietarii imobilelor. Pentru alți solicitanți, costul extrasului este de 25 de lei la ghișeu, respectiv 20 de lei dacă este obținut online prin platforma http://epay.ancpi.ro

Oficiul de Cadastru şi Publicitate Imobiliară PRAHOVA
Biroul de Cadastru şi Publicitate Imobiliară Ploieşti

PLOIESTI, Str. Unirii nr. 2, Cod postal 100043, Tel: (0244) 51 95 69, Fax: (0244) 59 22 95

Nr.cerere	**131648**
Ziua	**01**
Luna	**08**
Anul	**2025**

Extras de Plan Cadastral de Carte Funciară pentru Imobil număr cadastral 31293 / UAT Fulga

TEREN Extravilan
Adresa: Jud. Prahova, UAT Fulga

Comuna/Oraş/Municipiu: Fulga

Nr. cadastral	Suprafaţa măsurată	Observaţii / Referinţe
31293	3388	

* Suprafaţa este determinată in planul de proiecţie Stereo 70.

DETALII LINIARE IMOBIL



Incadrare in zonă
scara 1:5000



Date referitoare la teren

Crt	Categoria de folosință	Intra vilan	Suprafaţa (mp)	Tarla	Parcelă	Observaţii / Referinţe
1	arabil	NU	3.388	9	139/59	
	TOTAL:		**3.388**			

Date referitoare la construcţii

Crt	Numar	Destinaţie construcţie	Supraf. (mp)	Situaţie juridică	Observaţii / Referinţe
Imobilul nu are in componență construcții					

Lungime Segmente
1) Valorile lungimilor segmentelor sunt obţinute din proiecţie în plan.

Punct început	X / Y	Punct sfârşit	X / Y	Lungime segment (** (m)
1	613.316,228 376.097,38	2	613.324,394 376.093,211	9.169
2	613.324,394 376.093,211	3	613.697,249 376.360,119	458.542
3	613.697,249 376.360,119	4	613.693,007 376.365,177	6.601
4	613.693,007 376.365,177	1	613.316,228 376.097,38	462.253

**** Lungimile segmentelor sunt determinate în planul de proiecţie Stereo 70 şi sunt rotunjite la 1 milimetru.**
***** Distanţa dintre puncte este formată din segmente cumulate ce sunt mai mici decât valoarea 1 milimetru.**

Certific că informațiile din prezentul extras sunt conforme cu datele din planul cadastral de carte funciară al OCPI PRAHOVA la data: 04-08-2025
Situația prezentată poate face obiectul unor modificări ulterioare, in condițiile Legii cadastrului și publicității imobiliare nr. 7/1996, republicată.

Consilier/Inspector de specialitate,

Ancuța-Elena Constantin

Oficiul de Cadastru şi Publicitate Imobiliară PRAHOVA
Biroul de Cadastru şi Publicitate Imobiliară Ploieşti

Nr. cerere	131648
Ziua	01
Luna	08
Anul	2025

Cod verificare
100192386065

EXTRAS DE CARTE FUNCIARĂ
PENTRU INFORMARE

Carte Funciară Nr. 31293 Fulga

A. Partea I. Descrierea imobilului

TEREN Extravilan

Adresa: Jud. Prahova, UAT Fulga

Nr. Crt	Nr. cadastral Nr. topografic	Suprafaţa* (mp)	Observaţii / Referinţe
A1	31293	3.388	Teren neimprejmuit;

B. Partea II. Proprietari şi acte

Înscrieri privitoare la dreptul de proprietate şi alte drepturi reale		Referinţe
131648 / 01/08/2025		
Registrul Cadastral al Imobilelor (UAT Fulga); Act Normativ lg.7/1996 emis de Parlamentul Romaniei;		
B1	Se infiinteaza cartea funciara a imobilului 31293 ca urmare a finalizarii inregistrarii sistematice. Imobilul se gaseste in registrul cadastral al imobilelor sub numarul 8605.	A1
Act Administrativ nr. 4609, din 22/04/1993 emis de CJSDPAT PRAHOVA (TITLU DE PROPRIETATE;);		
B2	Intabulare, drept de PROPRIETATE, dobandit prin Reconstituire, cota actuala 1/1	A1
	1) **ENE GHEORGHE MIHAI**	

C. Partea III. SARCINI .

Inscrieri privind dezmembrămintele dreptului de proprietate, drepturi reale de garanţie şi sarcini	Referinţe
NU SUNT	

Anexa Nr. 1 La Partea I

Teren

Nr cadastral	Suprafaţa (mp)*	Observaţii / Referinţe
31293	3.388	

* Suprafaţa este determinată in planul de proiecţie Stereo 70.

DETALII LINIARE IMOBIL

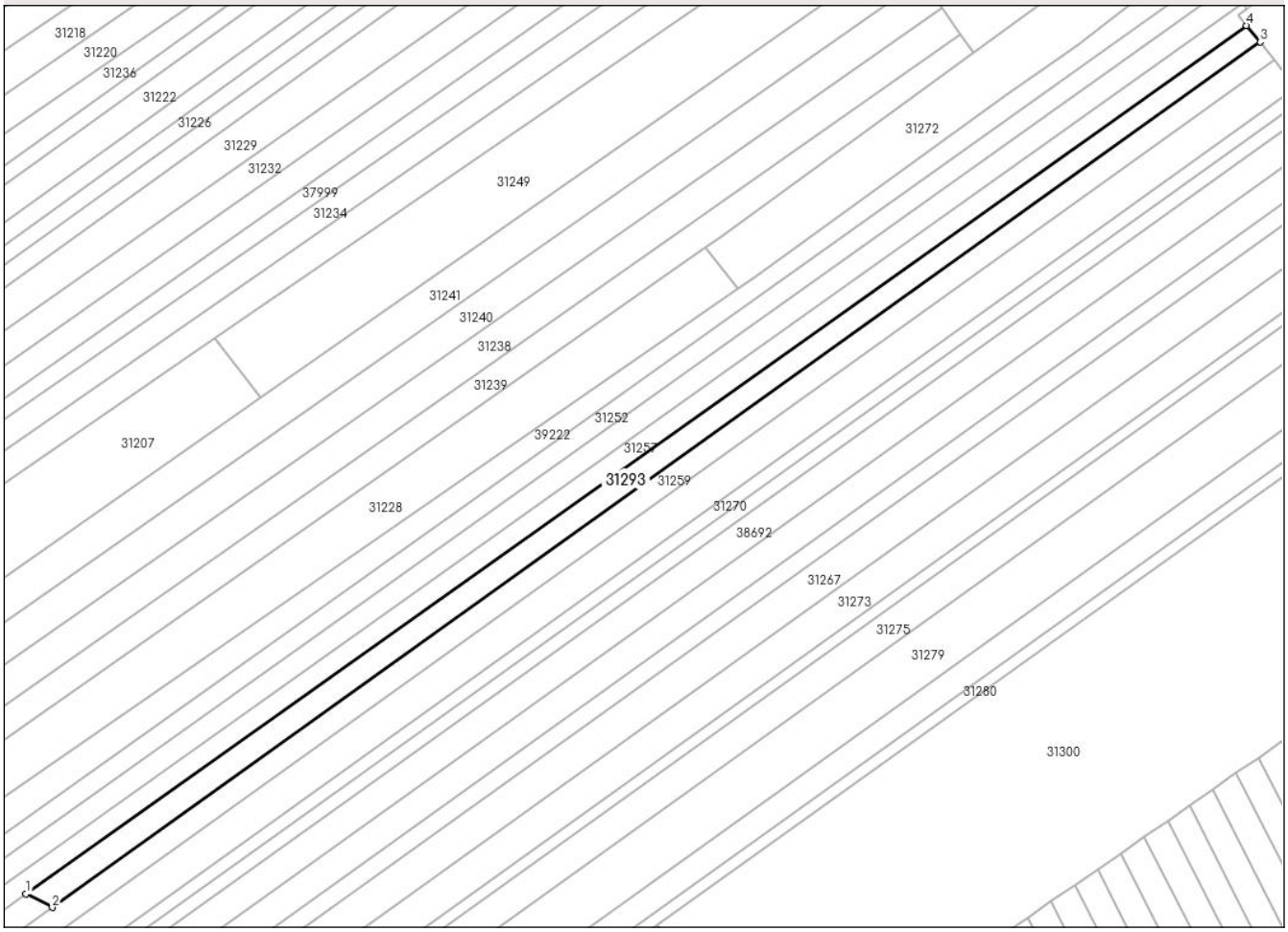

Date referitoare la teren

Nr Crt	Categorie folosinţă	Intra vilan	Suprafaţa (mp)	Tarla	Parcelă	Nr. topo	Observaţii / Referinţe
1	arabil	NU	3.388	9	139/59	-	

Lungime Segmente
1) Valorile lungimilor segmentelor sunt obţinute din proiecţie în plan.

Punct început	X / Y	Punct sfârşit	X / Y	Lungime segment (** (m)
1	613.316,228 376.097,38	2	613.324,394 376.093,211	9.169
2	613.324,394 376.093,211	3	613.697,249 376.360,119	458.542
3	613.697,249 376.360,119	4	613.693,007 376.365,177	6.601
4	613.693,007 376.365,177	1	613.316,228 376.097,38	462.253

**** Lungimile segmentelor sunt determinate în planul de proiecţie Stereo 70 şi sunt rotunjite la 1 milimetru.**
***** Distanţa dintre puncte este formată din segmente cumulate ce sunt mai mici decât valoarea 1 milimetru.**

Extrasul de carte funciară generat prin sistemul informatic integrat al ANCPI conține informațiile din cartea funciară active la data generării. Acesta este valabil în condițiile prevăzute de art. 7 din Legea nr. 455/2001, coroborat cu art. 3 din O.U.G. nr. 41/2016, exclusiv în mediul electronic, pentru activități și procese administrative prevăzute de legislația în vigoare. Valabilitatea poate fi extinsă și în forma fizică a documentului, fără semnătură olografă, cu acceptul expres sau procedural al instituției publice ori entității care a solicitat prezentarea acestui extras.
Verificarea corectitudinii și realității informațiilor conținute de document se poate face la adresa **www.ancpi.ro/verificare**, folosind codul de verificare online disponibil în antet. Codul de verificare este valabil 30 de zile calendaristice de la momentul generării documentului.

Data și ora generării,
04/08/2025, 13:11

Acest document se eliberează gratuit pentru proprietarii imobilelor. Pentru alți solicitanți, costul extrasului este de 25 de lei la ghișeu, respectiv 20 de lei dacă este obținut online prin platforma http://epay.ancpi.ro

Oficiul de Cadastru şi Publicitate Imobiliară PRAHOVA
Biroul de Cadastru şi Publicitate Imobiliară Ploieşti

PLOIESTI, Str. Unirii nr. 2, Cod postal 100043, Tel: (0244) 51 95 69, Fax: (0244) 59 22 95

Nr.cerere	**131647**
Ziua	**01**
Luna	**08**
Anul	**2025**

Extras de Plan Cadastral de Carte Funciară pentru Imobil număr cadastral 31292 / UAT Fulga

TEREN Extravilan
Adresa: Jud. Prahova, UAT Fulga

Comuna/Oraş/Municipiu: Fulga

Nr. cadastral	Suprafaţa măsurată	Observaţii / Referinţe
31292	1000	

* Suprafaţa este determinată in planul de proiecţie Stereo 70.

DETALII LINIARE IMOBIL



Incadrare in zonă
scara 1:1000



Date referitoare la teren

Crt	Categoria de folosință	Intra vilan	Suprafaţa (mp)	Tarla	Parcelă	Observaţii / Referinţe
1	arabil	NU	1.000	9	139/20	
	TOTAL:		**1.000**			

Date referitoare la construcţii

Crt	Numar	Destinaţie construcţie	Supraf. (mp)	Situaţie juridică	Observaţii / Referinţe
Imobilul nu are in componență construcții					

Lungime Segmente
1) Valorile lungimilor segmentelor sunt obţinute din proiecţie în plan.

Punct început	X / Y	Punct sfârşit	X / Y	Lungime segment (** (m)
1	613.793,969 376.062,548	2	613.739,389 376.169,085	119.704
2	613.739,389 376.169,085	3	613.737,589 376.167,812	2.205
3	613.737,589 376.167,812	4	613.732,445 376.164,245	6.26
4	613.732,445 376.164,245	5	613.786,607 376.058,524	118.787
5	613.786,607 376.058,524	1	613.793,969 376.062,548	8.39

**** Lungimile segmentelor sunt determinate în planul de proiecţie Stereo 70 şi sunt rotunjite la 1 milimetru.**
***** Distanţa dintre puncte este formată din segmente cumulate ce sunt mai mici decât valoarea 1 milimetru.**

Certific că informațiile din prezentul extras sunt conforme cu datele din planul cadastral de carte funciară al OCPI PRAHOVA la data: 04-08-2025
Situația prezentată poate face obiectul unor modificări ulterioare, in condițiile Legii cadastrului și publicității imobiliare nr. 7/1996, republicată.

Consilier/Inspector de specialitate,

Ancuța-Elena Constantin

Oficiul de Cadastru şi Publicitate Imobiliară PRAHOVA
Biroul de Cadastru şi Publicitate Imobiliară Ploieşti

Nr. cerere	131647
Ziua	01
Luna	08
Anul	2025

Cod verificare
100192386064

EXTRAS DE CARTE FUNCIARĂ
PENTRU INFORMARE

Carte Funciară Nr. 31292 Fulga

A. Partea I. Descrierea imobilului

TEREN Extravilan

Adresa: Jud. Prahova, UAT Fulga

Nr. Crt	Nr. cadastral Nr. topografic	Suprafaţa* (mp)	Observaţii / Referinţe
A1	31292	1.000	Teren neimprejmuit;

B. Partea II. Proprietari şi acte

Înscrieri privitoare la dreptul de proprietate şi alte drepturi reale		Referinţe
131647 / 01/08/2025		
Registrul Cadastral al Imobilelor (UAT Fulga); Act Normativ lg.7/1996 emis de Parlamentul Romaniei;		
B1	Se infiinteaza cartea funciara a imobilului 31292 ca urmare a finalizarii inregistrarii sistematice. Imobilul se gaseste in registrul cadastral al imobilelor sub numarul 8604.	A1
Act Administrativ nr. 12715, din 28/09/1993 emis de CJSDPAT PRAHOVA (TITLU DE PROPRIETATE;);		
B2	Intabulare, drept de PROPRIETATE, dobandit prin Reconstituire, cota actuala 1/1	A1
	1) **DOANĂ ALEXANDRINA** 2) **DOANĂ TEMISTOCLE** 3) **DOANĂ AURELIAN** 4) **CRISTEA ELENA** 5) **DOANĂ NICOLAE**	

C. Partea III. SARCINI .

Inscrieri privind dezmembrămintele dreptului de proprietate, drepturi reale de garanţie şi sarcini	Referinţe
NU SUNT	

Anexa Nr. 1 La Partea I

Teren

Nr cadastral	Suprafaţa (mp)*	Observaţii / Referinţe
31292	1.000	

* Suprafaţa este determinată in planul de proiecţie Stereo 70.

DETALII LINIARE IMOBIL



Date referitoare la teren

Nr Crt	Categorie folosinţă	Intra vilan	Suprafaţa (mp)	Tarla	Parcelă	Nr. topo	Observaţii / Referinţe
1	arabil	NU	1.000	9	139/20	-	

Lungime Segmente
1) Valorile lungimilor segmentelor sunt obţinute din proiecţie în plan.

Punct început	X / Y	Punct sfârşit	X / Y	Lungime segment (** (m)
1	613.793,969 376.062,548	2	613.739,389 376.169,085	119.704
2	613.739,389 376.169,085	3	613.737,589 376.167,812	2.205
3	613.737,589 376.167,812	4	613.732,445 376.164,245	6.26
4	613.732,445 376.164,245	5	613.786,607 376.058,524	118.787

Punct început	X / Y	Punct sfârşit	X / Y	Lungime segment (** (m)
5	613.786,607 376.058,524	1	613.793,969 376.062,548	8.39

**** Lungimile segmentelor sunt determinate în planul de proiecţie Stereo 70 şi sunt rotunjite la 1 milimetru.**
***** Distanţa dintre puncte este formată din segmente cumulate ce sunt mai mici decât valoarea 1 milimetru.**

Extrasul de carte funciară generat prin sistemul informatic integrat al ANCPI conține informațiile din cartea funciară active la data generării. Acesta este valabil în condițiile prevăzute de art. 7 din Legea nr. 455/2001, coroborat cu art. 3 din O.U.G. nr. 41/2016, exclusiv în mediul electronic, pentru activități și procese administrative prevăzute de legislația în vigoare. Valabilitatea poate fi extinsă și în forma fizică a documentului, fără semnătură olografă, cu acceptul expres sau procedural al instituției publice ori entității care a solicitat prezentarea acestui extras.
Verificarea corectitudinii și realității informațiilor conținute de document se poate face la adresa **www.ancpi.ro/verificare**, folosind codul de verificare online disponibil în antet. Codul de verificare este valabil 30 de zile calendaristice de la momentul generării documentului.

Data și ora generării,
04/08/2025, 13:11

Acest document se eliberează gratuit pentru proprietarii imobilelor. Pentru alți solicitanți, costul extrasului este de 25 de lei la ghișeu, respectiv 20 de lei dacă este obținut online prin platforma http://epay.ancpi.ro

Oficiul de Cadastru şi Publicitate Imobiliară PRAHOVA
Biroul de Cadastru şi Publicitate Imobiliară Ploieşti

PLOIESTI, Str. Unirii nr. 2, Cod postal 100043, Tel: (0244) 51 95 69, Fax: (0244) 59 22 95

Nr.cerere	**131646**
Ziua	**01**
Luna	**08**
Anul	**2025**

Extras de Plan Cadastral de Carte Funciară pentru Imobil număr cadastral 31291 / UAT Fulga

TEREN Intravilan
Adresa: Jud. Prahova, UAT Fulga, Loc. Fulga de Jos, Nr. 58, str. Islaz, nr. 60, T52, Cc1175/1, A1175

Comuna/Oraş/Municipiu: Fulga

Nr. cadastral	Suprafaţa măsurată	Observaţii / Referinţe
31291	1109	imobil inscris in CF sporadic 21994;

* Suprafaţa este determinată in planul de proiecţie Stereo 70.

DETALII LINIARE IMOBIL

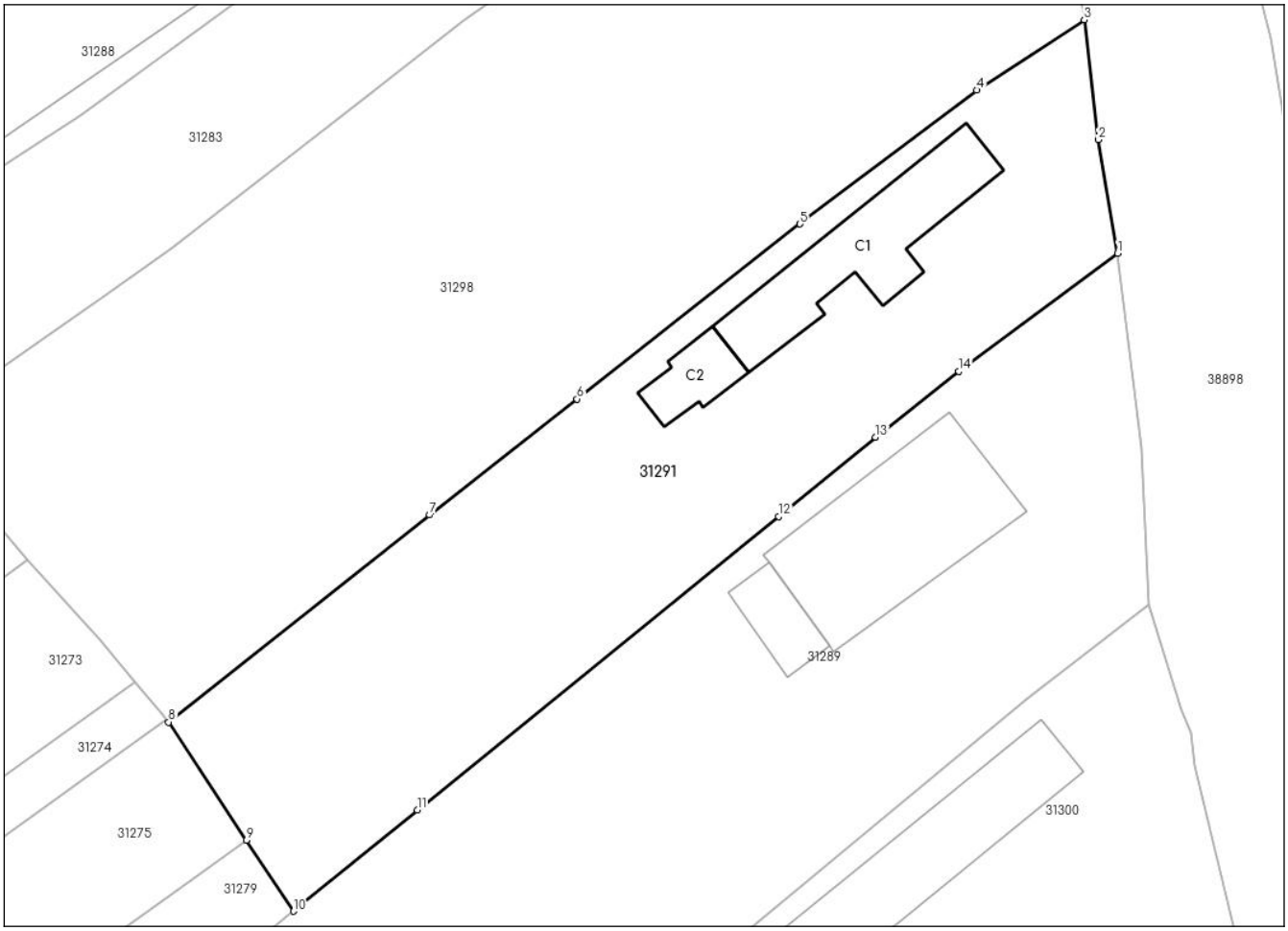

Incadrare in zonă
scara 1:1000



Date referitoare la teren

Crt	Categoria de folosință	Intra vilan	Suprafaţa (mp)	Tarla	Parcelă	Observaţii / Referinţe
1	curti constructii	DA	357	52	1175/1	
2	arabil	DA	752	52	1175	
	TOTAL:		**1.109**			

Date referitoare la construcţii

Crt	Numar	Destinaţie construcţie	Supraf. (mp)	Situaţie juridică	Observaţii / Referinţe
1	31291-C1	constructii de locuinte	95	Cu acte	Locuinta P, anul edificarii: 1956.
2	31291-C2	constructii anexa	24	Cu acte	Anexa P (Magazie), Anul edificarii: 1960.

Lungime Segmente
1) Valorile lungimilor segmentelor sunt obţinute din proiecţie în plan.

Punct început	X / Y	Punct sfârşit	X / Y	Lungime segment (** (m)
1	613.813,15 376.336,131	2	613.811,85 376.343,827	7.805
2	613.811,85 376.343,827	3	613.810,882 376.351,962	8.192
3	613.810,882 376.351,962	4	613.803,581 376.347,191	8.722
4	613.803,581 376.347,191	5	613.791,589 376.338,105	15.045
5	613.791,589 376.338,105	6	613.776,449 376.326,229	19.242
6	613.776,449 376.326,229	7	613.766,435 376.318,361	12.735
7	613.766,435 376.318,361	8	613.748,708 376.304,313	22.618
8	613.748,708 376.304,313	9	613.754,002 376.296,309	9.596
9	613.754,002 376.296,309	10	613.757,192 376.291,487	5.782
10	613.757,192 376.291,487	11	613.765,592 376.298,364	10.856
11	613.765,592 376.298,364	12	613.790,135 376.318,27	31.601
12	613.790,135 376.318,27	13	613.796,718 376.323,639	8.495
13	613.796,718 376.323,639	14	613.802,373 376.328,106	7.206
14	613.802,373 376.328,106	1	613.813,15 376.336,131	13.437

**** Lungimile segmentelor sunt determinate în planul de proiecţie Stereo 70 şi sunt rotunjite la 1 milimetru.**
***** Distanţa dintre puncte este formată din segmente cumulate ce sunt mai mici decât valoarea 1 milimetru.**

Certific că informațiile din prezentul extras sunt conforme cu datele din planul cadastral de carte funciară al OCPI PRAHOVA la data: 04-08-2025
Situația prezentată poate face obiectul unor modificări ulterioare, in condițiile Legii cadastrului și publicității imobiliare nr. 7/1996, republicată.

Consilier/Inspector de specialitate,

Ancuța-Elena Constantin

Oficiul de Cadastru şi Publicitate Imobiliară PRAHOVA
Biroul de Cadastru şi Publicitate Imobiliară Ploieşti

Nr. cerere	131646
Ziua	01
Luna	08
Anul	2025

Cod verificare
100192386063

EXTRAS DE CARTE FUNCIARĂ
PENTRU INFORMARE

Carte Funciară Nr. 31291 Fulga

A. Partea I. Descrierea imobilului

TEREN Intravilan

Adresa: Jud. Prahova, UAT Fulga, Loc. Fulga de Jos, Nr. 58, str. Islaz, nr. 60, T52, Cc1175/1, A1175

Nr. Crt	Nr. cadastral Nr. topografic	Suprafaţa* (mp)	Observaţii / Referinţe
A1	31291	1.109	Teren imprejmuit; imobil inscris in CF sporadic 21994;

Construcţii

Crt	Nr cadastral Nr. topografic	Adresa	Observaţii / Referinţe
A1.1	31291-C1	Jud. Prahova, UAT Fulga, Loc. Fulga de Jos, Nr. 58, str. Islaz, nr. 60, T52, Cc1175/1, A1175	Nr. niveluri:1; S. construita la sol:95 mp; S. construita desfasurata:94 mp; Locuinta P, anul edificarii: 1956.
A1.2	31291-C2	Jud. Prahova, UAT Fulga, Loc. Fulga de Jos, Nr. 58, str. Islaz, nr. 60, T52, Cc1175/1, A1175	Nr. niveluri:1; S. construita la sol:24 mp; S. construita desfasurata:24 mp; Anexa P (Magazie), Anul edificarii: 1960.

B. Partea II. Proprietari şi acte

Înscrieri privitoare la dreptul de proprietate şi alte drepturi reale		Referinţe
131646 / 01/08/2025		
Registrul Cadastral al Imobilelor (UAT Fulga); Act Normativ lg.7/1996 emis de Parlamentul Romaniei;		
B1	Se infiinteaza cartea funciara a imobilului 31291 ca urmare a finalizarii inregistrarii sistematice. Imobilul se gaseste in registrul cadastral al imobilelor sub numarul 8603.	A1
Act Notarial nr. 2521, din 23/07/2024 emis de NP Dumitru Mariana;		
B2	Intabulare, drept de PROPRIETATEcumpărare ca bun comun, dobandit prin Conventie, cota actuala 1/1	A1
	1) **PRIPICI FLORIN** 2) **PIRIPICI ALINA**	
B3	Intabulare, drept de PROPRIETATEcumpărare ca bun comun, dobandit prin Conventie, cota actuala 1/1	A1.1, A1.2
	1) **PRIPICI FLORIN** 2) **PIRIPICI ALINA**	

C. Partea III. SARCINI .

Inscrieri privind dezmembrămintele dreptului de proprietate, drepturi reale de garanţie şi sarcini	Referinţe
NU SUNT	

Anexa Nr. 1 La Partea I

Teren

Nr cadastral	Suprafaţa (mp)*	Observaţii / Referinţe
31291	1.109	imobil inscris in CF sporadic 21994;

* Suprafaţa este determinată in planul de proiecţie Stereo 70.

DETALII LINIARE IMOBIL

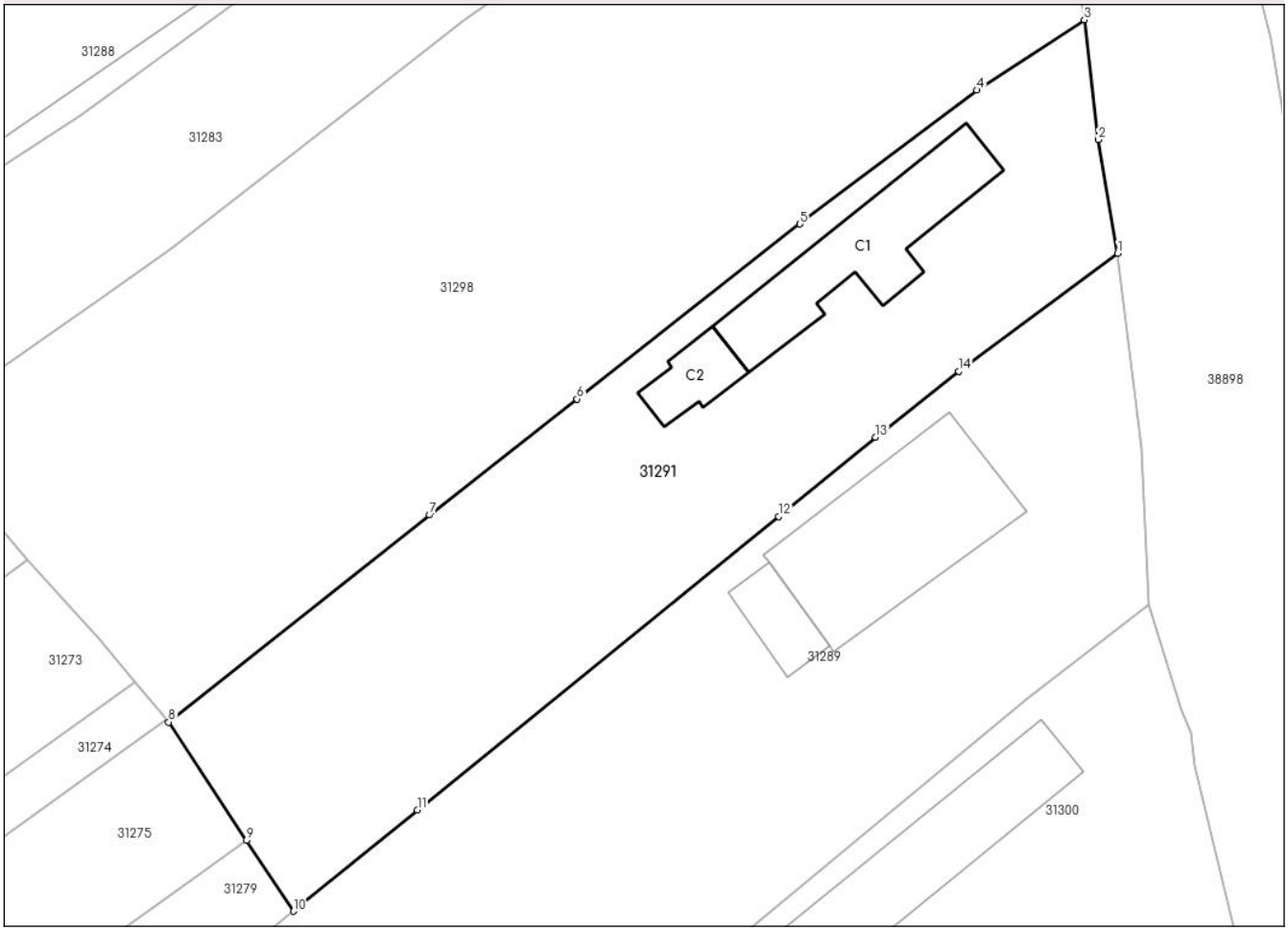

Date referitoare la teren

Nr Crt	Categorie folosinţă	Intra vilan	Suprafaţa (mp)	Tarla	Parcelă	Nr. topo	Observaţii / Referinţe
1	curti constructii	DA	357	52	1175/1	-	
2	arabil	DA	752	52	1175	-	

Date referitoare la construcţii

Crt	Număr	Destinaţie construcţie	Supraf. (mp)	Situaţie juridică	Observaţii / Referinţe
A1.1	31291-C1	constructii de locuinte	95	Cu acte	S. construita la sol:95 mp; S. construita desfasurata:94 mp; Locuinta P, anul edificarii: 1956.
A1.2	31291-C2	constructii anexa	24	Cu acte	S. construita la sol:24 mp; S. construita desfasurata:24 mp; Anexa P (Magazie), Anul edificarii: 1960.

Lungime Segmente

1) Valorile lungimilor segmentelor sunt obţinute din proiecţie în plan.

Punct început	X / Y	Punct sfârşit	X / Y	Lungime segment (** (m)

Punct început	X / Y	Punct sfârşit	X / Y	Lungime segment (** (m)
1	613.813,15 376.336,131	2	613.811,85 376.343,827	7.805
2	613.811,85 376.343,827	3	613.810,882 376.351,962	8.192
3	613.810,882 376.351,962	4	613.803,581 376.347,191	8.722
4	613.803,581 376.347,191	5	613.791,589 376.338,105	15.045
5	613.791,589 376.338,105	6	613.776,449 376.326,229	19.242
6	613.776,449 376.326,229	7	613.766,435 376.318,361	12.735
7	613.766,435 376.318,361	8	613.748,708 376.304,313	22.618
8	613.748,708 376.304,313	9	613.754,002 376.296,309	9.596
9	613.754,002 376.296,309	10	613.757,192 376.291,487	5.782
10	613.757,192 376.291,487	11	613.765,592 376.298,364	10.856
11	613.765,592 376.298,364	12	613.790,135 376.318,27	31.601
12	613.790,135 376.318,27	13	613.796,718 376.323,639	8.495
13	613.796,718 376.323,639	14	613.802,373 376.328,106	7.206
14	613.802,373 376.328,106	1	613.813,15 376.336,131	13.437

**** Lungimile segmentelor sunt determinate în planul de proiecţie Stereo 70 şi sunt rotunjite la 1 milimetru.**
***** Distanţa dintre puncte este formată din segmente cumulate ce sunt mai mici decât valoarea 1 milimetru.**

Extrasul de carte funciară generat prin sistemul informatic integrat al ANCPI conține informațiile din cartea funciară active la data generării. Acesta este valabil în condițiile prevăzute de art. 7 din Legea nr. 455/2001, coroborat cu art. 3 din O.U.G. nr. 41/2016, exclusiv în mediul electronic, pentru activități și procese administrative prevăzute de legislația în vigoare. Valabilitatea poate fi extinsă și în forma fizică a documentului, fără semnătură olografă, cu acceptul expres sau procedural al instituției publice ori entității care a solicitat prezentarea acestui extras.
Verificarea corectitudinii și realității informațiilor conținute de document se poate face la adresa **www.ancpi.ro/verificare**, folosind codul de verificare online disponibil în antet. Codul de verificare este valabil 30 de zile calendaristice de la momentul generării documentului.

Data și ora generării,
04/08/2025, 13:11

Acest document se eliberează gratuit pentru proprietarii imobilelor. Pentru alți solicitanți, costul extrasului este de 25 de lei la ghișeu, respectiv 20 de lei dacă este obținut online prin platforma http://epay.ancpi.ro

Oficiul de Cadastru şi Publicitate Imobiliară PRAHOVA
Biroul de Cadastru şi Publicitate Imobiliară Ploieşti

PLOIESTI, Str. Unirii nr. 2, Cod postal 100043, Tel: (0244) 51 95 69, Fax: (0244) 59 22 95

Nr.cerere	**131645**
Ziua	**01**
Luna	**08**
Anul	**2025**

Extras de Plan Cadastral de Carte Funciară pentru Imobil număr cadastral 31290 / UAT Fulga

TEREN Extravilan
Adresa: Jud. Prahova, UAT Fulga

Comuna/Oraş/Municipiu: Fulga

Nr. cadastral	Suprafaţa măsurată	Observaţii / Referinţe
31290	1037	

* Suprafaţa este determinată in planul de proiecţie Stereo 70.

DETALII LINIARE IMOBIL



Incadrare in zonă
scara 1:1000



Date referitoare la teren

Crt	Categoria de folosință	Intra vilan	Suprafaţa (mp)	Tarla	Parcelă	Observaţii / Referinţe
1	arabil	NU	1.037	9	139/21	
	TOTAL:		**1.037**			

Date referitoare la construcţii

Crt	Numar	Destinaţie construcţie	Supraf. (mp)	Situaţie juridică	Observaţii / Referinţe
Imobilul nu are in componență construcții					

Lungime Segmente
1) Valorile lungimilor segmentelor sunt obţinute din proiecţie în plan.

Punct început	X / Y	Punct sfârşit	X / Y	Lungime segment (** (m)
1	613.786,607 376.058,524	2	613.732,445 376.164,245	118.787
2	613.732,445 376.164,245	3	613.725,179 376.159,206	8.842
3	613.725,179 376.159,206	4	613.778,914 376.054,319	117.85
4	613.778,914 376.054,319	1	613.786,607 376.058,524	8.767

**** Lungimile segmentelor sunt determinate în planul de proiecţie Stereo 70 şi sunt rotunjite la 1 milimetru.**
***** Distanţa dintre puncte este formată din segmente cumulate ce sunt mai mici decât valoarea 1 milimetru.**

Certific că informațiile din prezentul extras sunt conforme cu datele din planul cadastral de carte funciară al OCPI PRAHOVA la data: 04-08-2025
Situația prezentată poate face obiectul unor modificări ulterioare, in condițiile Legii cadastrului și publicității imobiliare nr. 7/1996, republicată.

Consilier/Inspector de specialitate,

Ancuța-Elena Constantin

Oficiul de Cadastru şi Publicitate Imobiliară PRAHOVA
Biroul de Cadastru şi Publicitate Imobiliară Ploieşti

Nr. cerere	131645
Ziua	01
Luna	08
Anul	2025

Cod verificare
100192386062

EXTRAS DE CARTE FUNCIARĂ
PENTRU INFORMARE

Carte Funciară Nr. 31290 Fulga

A. Partea I. Descrierea imobilului

TEREN Extravilan

Adresa: Jud. Prahova, UAT Fulga

Nr. Crt	Nr. cadastral Nr. topografic	Suprafaţa* (mp)	Observaţii / Referinţe
A1	31290	1.037	Teren neimprejmuit;

B. Partea II. Proprietari şi acte

Înscrieri privitoare la dreptul de proprietate şi alte drepturi reale		Referinţe
131645 / 01/08/2025		
Registrul Cadastral al Imobilelor (UAT Fulga); Act Normativ lg.7/1996 emis de Parlamentul Romaniei;		
B1	Se infiinteaza cartea funciara a imobilului 31290 ca urmare a finalizarii inregistrarii sistematice. Imobilul se gaseste in registrul cadastral al imobilelor sub numarul 8602.	A1
Act Notarial nr. 455, din 29/10/2021 emis de BIN STOICESCU ISABELA (CERTIFICAT DE MOSTENITOR;);		
B2	Intabulare, drept de PROPRIETATE, dobandit prin Succesiune, cota actuala 2/8	A1
	1) **DOANA FILOFTEIA**	
B3	Intabulare, drept de PROPRIETATE, dobandit prin Succesiune, cota actuala 3/8	A1
	1) **DOANA ION**	
B4	Intabulare, drept de PROPRIETATE, dobandit prin Succesiune, cota actuala 3/8	A1
	1) **DRACEA RAZVAN-IONUT**	

C. Partea III. SARCINI .

Inscrieri privind dezmembrămintele dreptului de proprietate, drepturi reale de garanţie şi sarcini	Referinţe
NU SUNT	

Anexa Nr. 1 La Partea I

Teren

Nr cadastral	Suprafaţa (mp)*	Observaţii / Referinţe
31290	1.037	

* Suprafaţa este determinată in planul de proiecţie Stereo 70.

DETALII LINIARE IMOBIL



Date referitoare la teren

Nr Crt	Categorie folosinţă	Intra vilan	Suprafaţa (mp)	Tarla	Parcelă	Nr. topo	Observaţii / Referinţe
1	arabil	NU	1.037	9	139/21	-	

Lungime Segmente
1) Valorile lungimilor segmentelor sunt obţinute din proiecţie în plan.

Punct început	X / Y	Punct sfârşit	X / Y	Lungime segment (** (m)
1	613.786,607 376.058,524	2	613.732,445 376.164,245	118.787
2	613.732,445 376.164,245	3	613.725,179 376.159,206	8.842
3	613.725,179 376.159,206	4	613.778,914 376.054,319	117.85
4	613.778,914 376.054,319	1	613.786,607 376.058,524	8.767

**** Lungimile segmentelor sunt determinate în planul de proiecţie Stereo 70 şi sunt rotunjite la 1 milimetru.**
***** Distanţa dintre puncte este formată din segmente cumulate ce sunt mai mici decât valoarea 1 milimetru.**

Extrasul de carte funciară generat prin sistemul informatic integrat al ANCPI conține informațiile din cartea funciară active la data generării. Acesta este valabil în condițiile prevăzute de art. 7 din Legea nr. 455/2001, coroborat cu art. 3 din O.U.G. nr. 41/2016, exclusiv în mediul electronic, pentru activități și procese administrative prevăzute de legislația în vigoare. Valabilitatea poate fi extinsă și în forma fizică a documentului, fără semnătură olografă, cu acceptul expres sau procedural al instituției publice ori entității care a solicitat prezentarea acestui extras.
Verificarea corectitudinii și realității informațiilor conținute de document se poate face la adresa **www.ancpi.ro/verificare**, folosind codul de verificare online disponibil în antet. Codul de verificare este valabil 30 de zile calendaristice de la momentul generării documentului.

Data și ora generării,
04/08/2025, 13:11

Acest document se eliberează gratuit pentru proprietarii imobilelor. Pentru alți solicitanți, costul extrasului este de 25 de lei la ghișeu, respectiv 20 de lei dacă este obținut online prin platforma http://epay.ancpi.ro

Oficiul de Cadastru şi Publicitate Imobiliară PRAHOVA
Biroul de Cadastru şi Publicitate Imobiliară Ploieşti

PLOIESTI, Str. Unirii nr. 2, Cod postal 100043, Tel: (0244) 51 95 69, Fax: (0244) 59 22 95

Nr.cerere	**131644**
Ziua	**01**
Luna	**08**
Anul	**2025**

Extras de Plan Cadastral de Carte Funciară pentru Imobil număr cadastral 31289 / UAT Fulga

TEREN Intravilan
Adresa: Jud. Prahova, UAT Fulga, Loc. Fulga de Jos, Str Islaz, Nr. 60

Comuna/Oraş/Municipiu: Fulga

Nr. cadastral	Suprafaţa măsurată	Observaţii / Referinţe
31289	1425	

* Suprafaţa este determinată in planul de proiecţie Stereo 70.

DETALII LINIARE IMOBIL

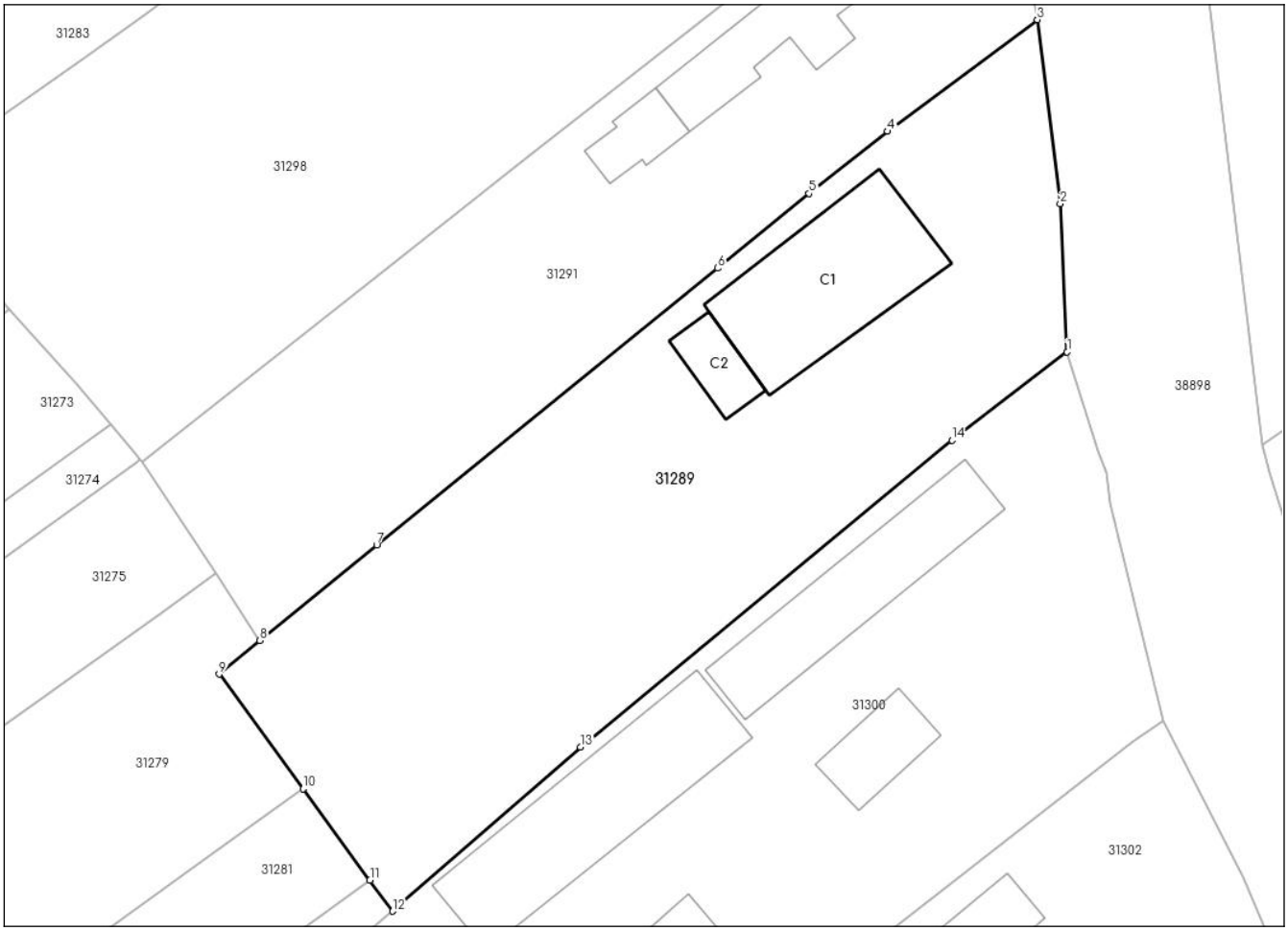

Incadrare in zonă
scara 1:1000



Date referitoare la teren

Crt	Categoria de folosință	Intra vilan	Suprafaţa (mp)	Tarla	Parcelă	Observaţii / Referinţe
1	curti constructii	DA	470	52	139/48	
2	arabil	DA	955	52	139/47	
	TOTAL:		**1.425**			

Date referitoare la construcţii

Crt	Numar	Destinaţie construcţie	Supraf. (mp)	Situaţie juridică	Observaţii / Referinţe
1	31289-C1	constructii de locuinte	133	Fara acte	
2	31289-C2	constructii anexa	25	Fara acte	

Lungime Segmente
1) Valorile lungimilor segmentelor sunt obţinute din proiecţie în plan.

Punct început	X / Y	Punct sfârşit	X / Y	Lungime segment (** (m)
1	613.815,294 376.312,246	2	613.814,798 376.322,895	10.661
2	613.814,798 376.322,895	3	613.813,15 376.336,131	13.338
3	613.813,15 376.336,131	4	613.802,373 376.328,106	13.437
4	613.802,373 376.328,106	5	613.796,718 376.323,639	7.206
5	613.796,718 376.323,639	6	613.790,135 376.318,27	8.495
6	613.790,135 376.318,27	7	613.765,592 376.298,364	31.601
7	613.765,592 376.298,364	8	613.757,192 376.291,487	10.856
8	613.757,192 376.291,487	9	613.754,242 376.289,072	3.812
9	613.754,242 376.289,072	10	613.760,284 376.280,824	10.224
10	613.760,284 376.280,824	11	613.765,1 376.274,25	8.149
11	613.765,1 376.274,25	12	613.766,728 376.272,027	2.755
12	613.766,728 376.272,027	13	613.780,261 376.283,819	17.95
13	613.780,261 376.283,819	14	613.807,002 376.305,893	34.675
14	613.807,002 376.305,893	1	613.815,294 376.312,246	10.446

**** Lungimile segmentelor sunt determinate în planul de proiecţie Stereo 70 şi sunt rotunjite la 1 milimetru.**
***** Distanţa dintre puncte este formată din segmente cumulate ce sunt mai mici decât valoarea 1 milimetru.**

Certific că informațiile din prezentul extras sunt conforme cu datele din planul cadastral de carte funciară al OCPI PRAHOVA la data: 04-08-2025
Situația prezentată poate face obiectul unor modificări ulterioare, in condițiile Legii cadastrului și publicității imobiliare nr. 7/1996, republicată.

Consilier/Inspector de specialitate,

Ancuța-Elena Constantin

Oficiul de Cadastru şi Publicitate Imobiliară PRAHOVA
Biroul de Cadastru şi Publicitate Imobiliară Ploieşti

Nr. cerere	131644
Ziua	01
Luna	08
Anul	2025

Cod verificare
100192386061

EXTRAS DE CARTE FUNCIARĂ
PENTRU INFORMARE

Carte Funciară Nr. 31289 Fulga

A. Partea I. Descrierea imobilului

TEREN Intravilan

Adresa: Jud. Prahova, UAT Fulga, Loc. Fulga de Jos, Str Islaz, Nr. 60

Nr. Crt	Nr. cadastral Nr. topografic	Suprafaţa* (mp)	Observaţii / Referinţe
A1	31289	1.425	Teren neimprejmuit;

B. Partea II. Proprietari şi acte

Înscrieri privitoare la dreptul de proprietate şi alte drepturi reale		Referinţe
131644 / 01/08/2025		
Registrul Cadastral al Imobilelor (UAT Fulga); Act Normativ lg.7/1996 emis de Parlamentul Romaniei;		
B1	Se infiinteaza cartea funciara a imobilului 31289 ca urmare a finalizarii inregistrarii sistematice. Imobilul se gaseste in registrul cadastral al imobilelor sub numarul 8601.	A1
Act Normativ nr. 7, din 13/03/1996 emis de PARLAMENTUL ROMÂNIEI (LEGE; ,art.13);		
B2	Se notează menţiunea de proprietar neidentificat.	A1

C. Partea III. SARCINI .

Inscrieri privind dezmembrămintele dreptului de proprietate, drepturi reale de garanţie şi sarcini	Referinţe
NU SUNT	

Anexa Nr. 1 La Partea I

Teren

Nr cadastral	Suprafaţa (mp)*	Observaţii / Referinţe
31289	1.425	

* Suprafaţa este determinată in planul de proiecţie Stereo 70.

DETALII LINIARE IMOBIL

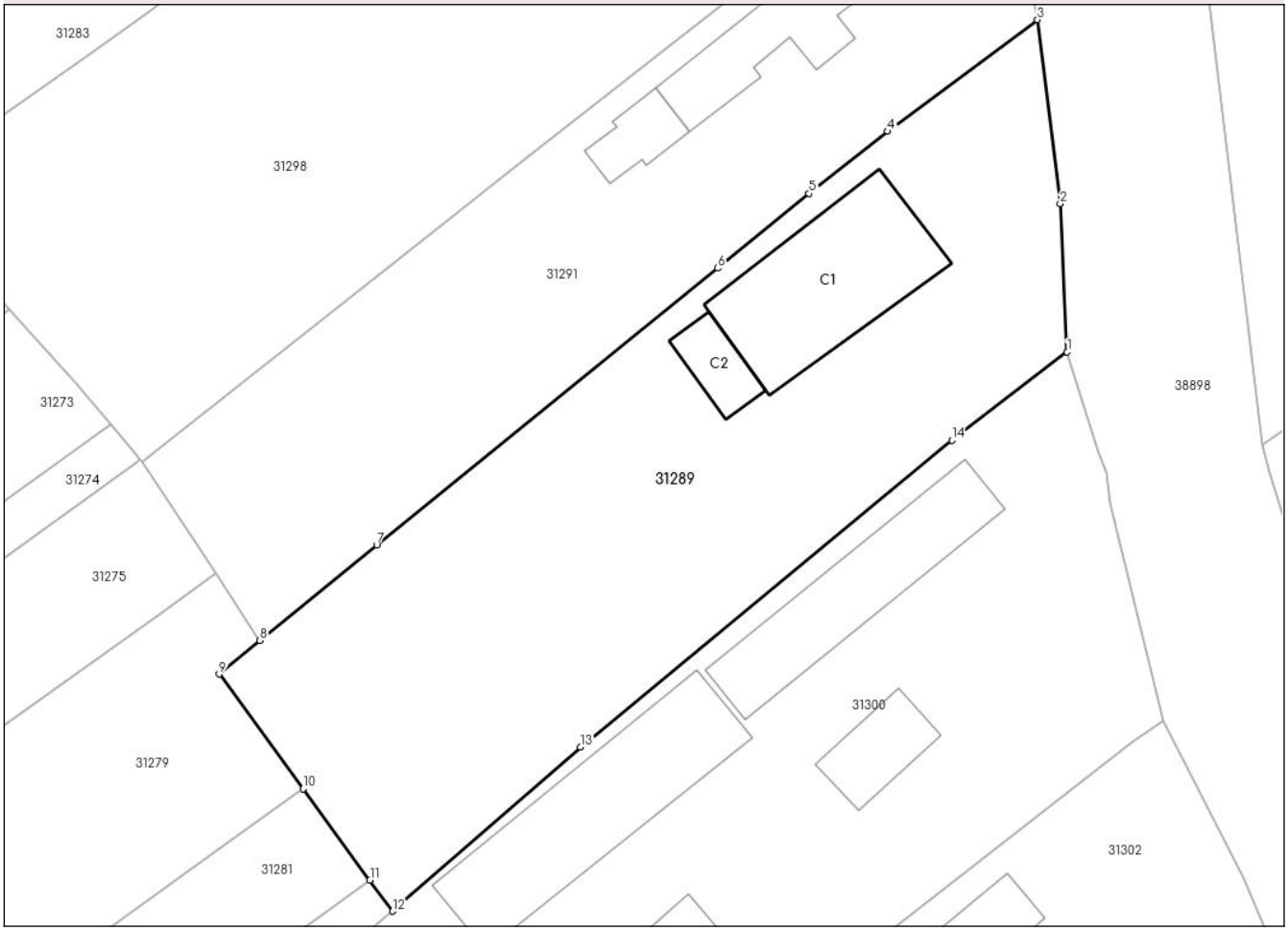

Date referitoare la teren

Nr Crt	Categorie folosinţă	Intra vilan	Suprafaţa (mp)	Tarla	Parcelă	Nr. topo	Observaţii / Referinţe
1	curti constructii	DA	470	52	139/48	-	
2	arabil	DA	955	52	139/47	-	

Date referitoare la construcţii

Crt	Număr	Destinaţie construcţie	Supraf. (mp)	Situaţie juridică	Observaţii / Referinţe
A1.1	31289-C1	constructii de locuinte	133	Fara acte	S. construita la sol:133 mp; S. construita desfasurata:133 mp;
A1.2	31289-C2	constructii anexa	25	Fara acte	S. construita la sol:25 mp; S. construita desfasurata:25 mp;

Lungime Segmente

1) Valorile lungimilor segmentelor sunt obţinute din proiecţie în plan.

Punct început	X / Y	Punct sfârşit	X / Y	Lungime segment (**) (m)
1	613.815,294 376.312,246	2	613.814,798 376.322,895	10.661

Punct început	X / Y	Punct sfârşit	X / Y	Lungime segment (** (m)
2	613.814,798 376.322,895	3	613.813,15 376.336,131	13.338
3	613.813,15 376.336,131	4	613.802,373 376.328,106	13.437
4	613.802,373 376.328,106	5	613.796,718 376.323,639	7.206
5	613.796,718 376.323,639	6	613.790,135 376.318,27	8.495
6	613.790,135 376.318,27	7	613.765,592 376.298,364	31.601
7	613.765,592 376.298,364	8	613.757,192 376.291,487	10.856
8	613.757,192 376.291,487	9	613.754,242 376.289,072	3.812
9	613.754,242 376.289,072	10	613.760,284 376.280,824	10.224
10	613.760,284 376.280,824	11	613.765,1 376.274,25	8.149
11	613.765,1 376.274,25	12	613.766,728 376.272,027	2.755
12	613.766,728 376.272,027	13	613.780,261 376.283,819	17.95
13	613.780,261 376.283,819	14	613.807,002 376.305,893	34.675
14	613.807,002 376.305,893	1	613.815,294 376.312,246	10.446

**** Lungimile segmentelor sunt determinate în planul de proiecţie Stereo 70 şi sunt rotunjite la 1 milimetru.**
***** Distanţa dintre puncte este formată din segmente cumulate ce sunt mai mici decât valoarea 1 milimetru.**

Extrasul de carte funciară generat prin sistemul informatic integrat al ANCPI conține informațiile din cartea funciară active la data generării. Acesta este valabil în condițiile prevăzute de art. 7 din Legea nr. 455/2001, coroborat cu art. 3 din O.U.G. nr. 41/2016, exclusiv în mediul electronic, pentru activități și procese administrative prevăzute de legislația în vigoare. Valabilitatea poate fi extinsă și în forma fizică a documentului, fără semnătură olografă, cu acceptul expres sau procedural al instituției publice ori entității care a solicitat prezentarea acestui extras.
Verificarea corectitudinii și realității informațiilor conținute de document se poate face la adresa **www.ancpi.ro/verificare**, folosind codul de verificare online disponibil în antet. Codul de verificare este valabil 30 de zile calendaristice de la momentul generării documentului.

Data și ora generării,
04/08/2025, 13:11

Acest document se eliberează gratuit pentru proprietarii imobilelor. Pentru alți solicitanți, costul extrasului este de 25 de lei la ghișeu, respectiv 20 de lei dacă este obținut online prin platforma http://epay.ancpi.ro

Oficiul de Cadastru şi Publicitate Imobiliară PRAHOVA
Biroul de Cadastru şi Publicitate Imobiliară Ploieşti

PLOIESTI, Str. Unirii nr. 2, Cod postal 100043, Tel: (0244) 51 95 69, Fax: (0244) 59 22 95

Nr.cerere	**131643**
Ziua	**01**
Luna	**08**
Anul	**2025**

Extras de Plan Cadastral de Carte Funciară pentru Imobil număr cadastral 31288 / UAT Fulga

TEREN Intravilan
Adresa: Jud. Prahova, UAT Fulga, Loc. Fulga de Jos, Str Islaz, Nr. 52

Comuna/Oraş/Municipiu: Fulga

Nr. cadastral	Suprafaţa măsurată	Observaţii / Referinţe
31288	1145	

* Suprafaţa este determinată in planul de proiecţie Stereo 70.

DETALII LINIARE IMOBIL

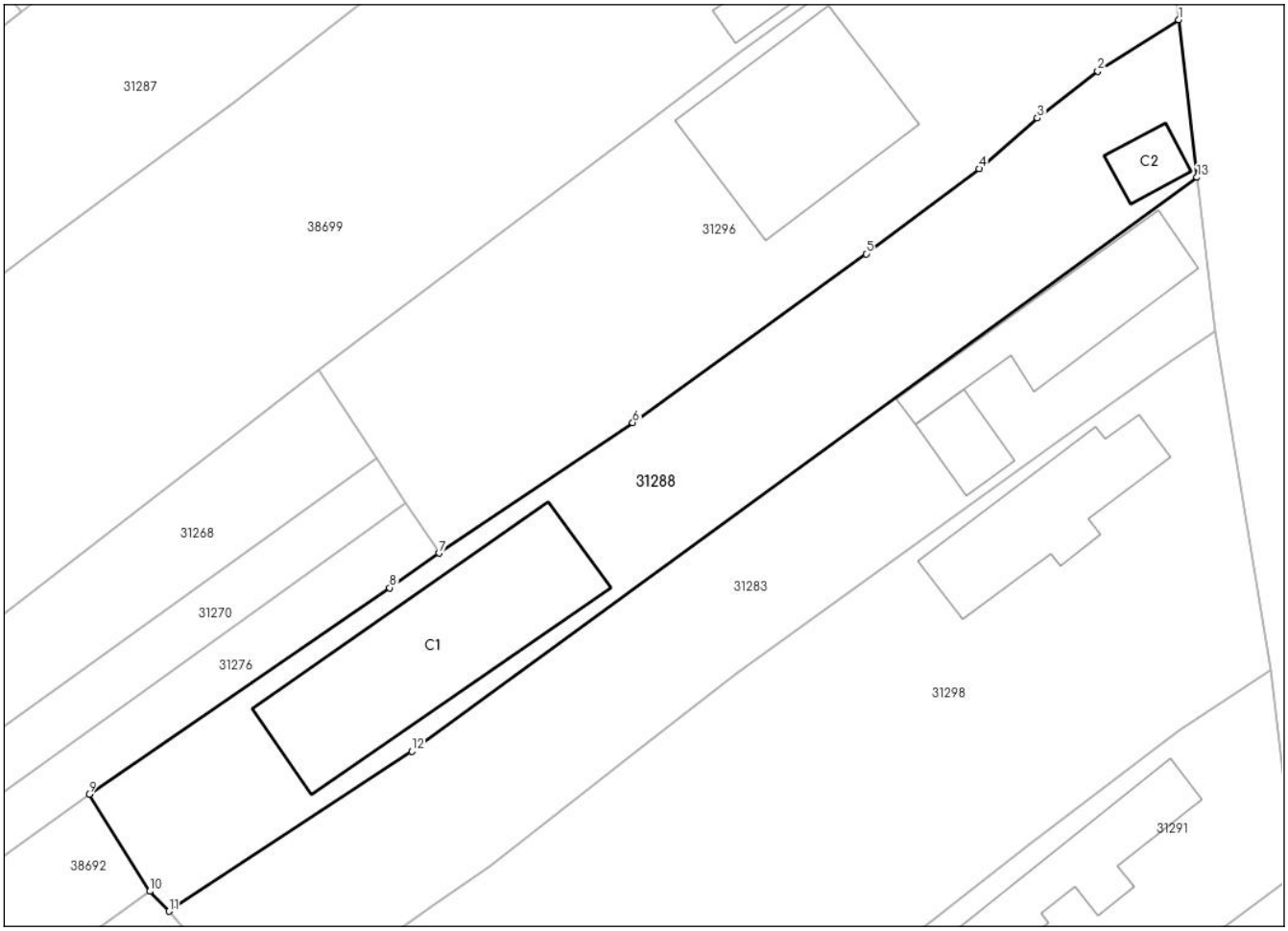

Incadrare in zonă
scara 1:1000



Date referitoare la teren

Crt	Categoria de folosință	Intra vilan	Suprafaţa (mp)	Tarla	Parcelă	Observaţii / Referinţe
1	curti constructii	DA	1.145	52	1181	
	TOTAL:		**1.145**			

Date referitoare la construcţii

Crt	Numar	Destinaţie construcţie	Supraf. (mp)	Situaţie juridică	Observaţii / Referinţe
1	31288-C1	constructii anexa	240	Cu acte	
2	31288-C2	constructii anexa	24	Cu acte	

Lungime Segmente
1) Valorile lungimilor segmentelor sunt obţinute din proiecţie în plan.

Punct început	X / Y	Punct sfârşit	X / Y	Lungime segment (** (m)
1	613.803,586 376.403,497	2	613.797,156 376.399,429	7.609
2	613.797,156 376.399,429	3	613.792,374 376.395,702	6.063
3	613.792,374 376.395,702	4	613.787,755 376.391,7	6.112
4	613.787,755 376.391,7	5	613.778,787 376.384,959	11.219
5	613.778,787 376.384,959	6	613.760,284 376.371,593	22.826
6	613.760,284 376.371,593	7	613.744,92 376.361,246	18.523
7	613.744,92 376.361,246	8	613.741,022 376.358,508	4.764
8	613.741,022 376.358,508	9	613.717,178 376.342,147	28.917
9	613.717,178 376.342,147	10	613.721,999 376.334,47	9.065
10	613.721,999 376.334,47	11	613.723,523 376.332,89	2.195
11	613.723,523 376.332,89	12	613.742,774 376.345,546	23.039
12	613.742,774 376.345,546	13	613.805,032 376.391,014	77.093
13	613.805,032 376.391,014	1	613.803,586 376.403,497	12.566

**** Lungimile segmentelor sunt determinate în planul de proiecţie Stereo 70 şi sunt rotunjite la 1 milimetru.**
***** Distanţa dintre puncte este formată din segmente cumulate ce sunt mai mici decât valoarea 1 milimetru.**

Certific că informațiile din prezentul extras sunt conforme cu datele din planul cadastral de carte funciară al OCPI PRAHOVA la data: 04-08-2025
Situația prezentată poate face obiectul unor modificări ulterioare, in condițiile Legii cadastrului și publicității imobiliare nr. 7/1996, republicată.

Consilier/Inspector de specialitate,

Ancuța-Elena Constantin

Oficiul de Cadastru şi Publicitate Imobiliară PRAHOVA
Biroul de Cadastru şi Publicitate Imobiliară Ploieşti

Nr. cerere	131643
Ziua	01
Luna	08
Anul	2025

Cod verificare
100192386058

EXTRAS DE CARTE FUNCIARĂ
PENTRU INFORMARE

Carte Funciară Nr. 31288 Fulga

A. Partea I. Descrierea imobilului

TEREN Intravilan

Adresa: Jud. Prahova, UAT Fulga, Loc. Fulga de Jos, Str Islaz, Nr. 52

Nr. Crt	Nr. cadastral Nr. topografic	Suprafaţa* (mp)	Observaţii / Referinţe
A1	31288	1.145	Teren neimprejmuit;

Construcţii

Crt	Nr cadastral Nr. topografic	Adresa	Observaţii / Referinţe
A1.1	31288-C1	Jud. Prahova, UAT Fulga, Loc. Fulga de Jos, Str Islaz, Nr. 52	Nr. niveluri:1; S. construita la sol:240 mp; S. construita desfasurata:240 mp;
A1.2	31288-C2	Jud. Prahova, UAT Fulga, Loc. Fulga de Jos, Str Islaz, Nr. 52	Nr. niveluri:1; S. construita la sol:24 mp;

B. Partea II. Proprietari şi acte

Înscrieri privitoare la dreptul de proprietate şi alte drepturi reale		Referinţe
131643 / 01/08/2025		
Registrul Cadastral al Imobilelor (UAT Fulga); Act Normativ lg.7/1996 emis de Parlamentul Romaniei;		
B1	Se infiinteaza cartea funciara a imobilului 31288 ca urmare a finalizarii inregistrarii sistematice. Imobilul se gaseste in registrul cadastral al imobilelor sub numarul 8600.	A1
Hotarare Judecatoreasca nr. 443, din 09/05/2017 emis de JUDECATORIA MIZIL, JUDETUL PRAHOVA (SENTINTA CIVILA;);		
B2	Intabulare, drept de PROPRIETATE, dobandit prin Hotarare Judecatoreasca, cota actuala 1/1	A1
	1) **AILINCAI SANDA**	
Act Administrativ nr. 322, din 31/01/2023 emis de PRIMARIA COMUNEI FULGA (ADEVERINTA;);		
B3	Intabulare, drept de PROPRIETATE, dobandit prin Construire, cota actuala 1/1	A1.1, A1.2
	1) **AILINCAI SANDA**	

C. Partea III. SARCINI .

Inscrieri privind dezmembrămintele dreptului de proprietate, drepturi reale de garanţie şi sarcini	Referinţe
NU SUNT	

Anexa Nr. 1 La Partea I

Teren

Nr cadastral	Suprafaţa (mp)*	Observaţii / Referinţe
31288	1.145	

* Suprafaţa este determinată in planul de proiecţie Stereo 70.

DETALII LINIARE IMOBIL

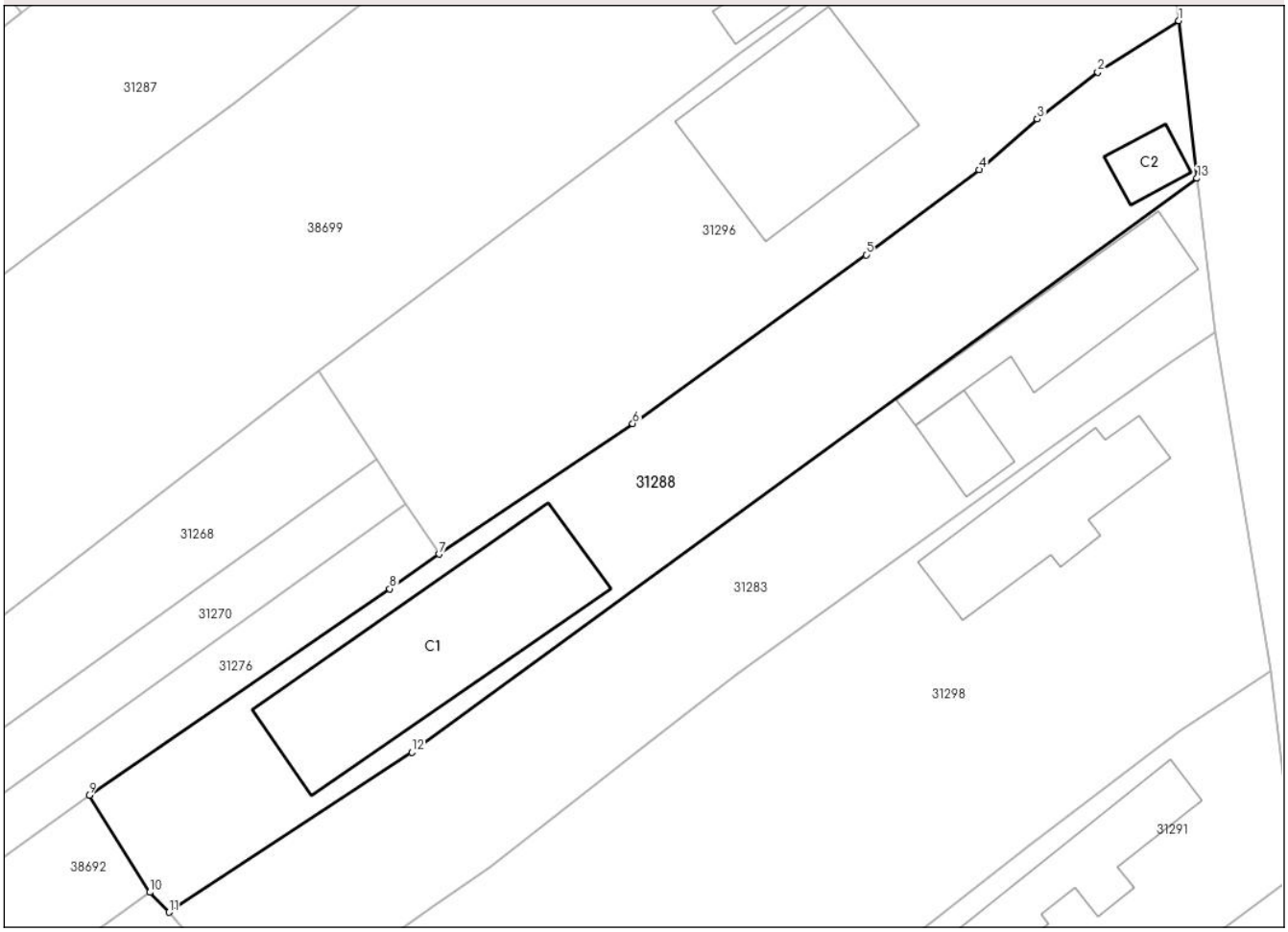

Date referitoare la teren

Nr Crt	Categorie folosinţă	Intra vilan	Suprafaţa (mp)	Tarla	Parcelă	Nr. topo	Observaţii / Referinţe
1	curti constructii	DA	1.145	52	1181	-	

Date referitoare la construcţii

Crt	Număr	Destinaţie construcţie	Supraf. (mp)	Situaţie juridică	Observaţii / Referinţe
A1.1	31288-C1	constructii anexa	240	Cu acte	S. construita la sol:240 mp; S. construita desfasurata:240 mp;
A1.2	31288-C2	constructii anexa	24	Cu acte	S. construita la sol:24 mp;

Lungime Segmente
1) Valorile lungimilor segmentelor sunt obţinute din proiecţie în plan.

Punct început	X / Y	Punct sfârşit	X / Y	Lungime segment (** (m)
1	613.803,586 376.403,497	2	613.797,156 376.399,429	7.609
2	613.797,156 376.399,429	3	613.792,374 376.395,702	6.063

Punct început	X / Y	Punct sfârşit	X / Y	Lungime segment (** (m)
3	613.792,374 376.395,702	4	613.787,755 376.391,7	6.112
4	613.787,755 376.391,7	5	613.778,787 376.384,959	11.219
5	613.778,787 376.384,959	6	613.760,284 376.371,593	22.826
6	613.760,284 376.371,593	7	613.744,92 376.361,246	18.523
7	613.744,92 376.361,246	8	613.741,022 376.358,508	4.764
8	613.741,022 376.358,508	9	613.717,178 376.342,147	28.917
9	613.717,178 376.342,147	10	613.721,999 376.334,47	9.065
10	613.721,999 376.334,47	11	613.723,523 376.332,89	2.195
11	613.723,523 376.332,89	12	613.742,774 376.345,546	23.039
12	613.742,774 376.345,546	13	613.805,032 376.391,014	77.093
13	613.805,032 376.391,014	1	613.803,586 376.403,497	12.566

**** Lungimile segmentelor sunt determinate în planul de proiecţie Stereo 70 şi sunt rotunjite la 1 milimetru.**
***** Distanţa dintre puncte este formată din segmente cumulate ce sunt mai mici decât valoarea 1 milimetru.**

Extrasul de carte funciară generat prin sistemul informatic integrat al ANCPI conține informațiile din cartea funciară active la data generării. Acesta este valabil în condițiile prevăzute de art. 7 din Legea nr. 455/2001, coroborat cu art. 3 din O.U.G. nr. 41/2016, exclusiv în mediul electronic, pentru activități și procese administrative prevăzute de legislația în vigoare. Valabilitatea poate fi extinsă și în forma fizică a documentului, fără semnătură olografă, cu acceptul expres sau procedural al instituției publice ori entității care a solicitat prezentarea acestui extras.
Verificarea corectitudinii și realității informațiilor conținute de document se poate face la adresa **www.ancpi.ro/verificare**, folosind codul de verificare online disponibil în antet. Codul de verificare este valabil 30 de zile calendaristice de la momentul generării documentului.

Data și ora generării,
04/08/2025, 13:11

Acest document se eliberează gratuit pentru proprietarii imobilelor. Pentru alți solicitanți, costul extrasului este de 25 de lei la ghișeu, respectiv 20 de lei dacă este obținut online prin platforma http://epay.ancpi.ro

Oficiul de Cadastru şi Publicitate Imobiliară PRAHOVA
Biroul de Cadastru şi Publicitate Imobiliară Ploieşti

PLOIESTI, Str. Unirii nr. 2, Cod postal 100043, Tel: (0244) 51 95 69, Fax: (0244) 59 22 95

Nr.cerere	**131642**
Ziua	**01**
Luna	**08**
Anul	**2025**

Extras de Plan Cadastral de Carte Funciară pentru Imobil număr cadastral 31287 / UAT Fulga

TEREN Partial Intravilan
Adresa: Jud. Prahova, UAT Fulga, Loc. Fulga de Jos, Str Islaz, Nr. 46

Comuna/Oraş/Municipiu: Fulga

Nr. cadastral	Suprafaţa măsurată	Observaţii / Referinţe
31287	1832	

* Suprafaţa este determinată in planul de proiecţie Stereo 70.

DETALII LINIARE IMOBIL

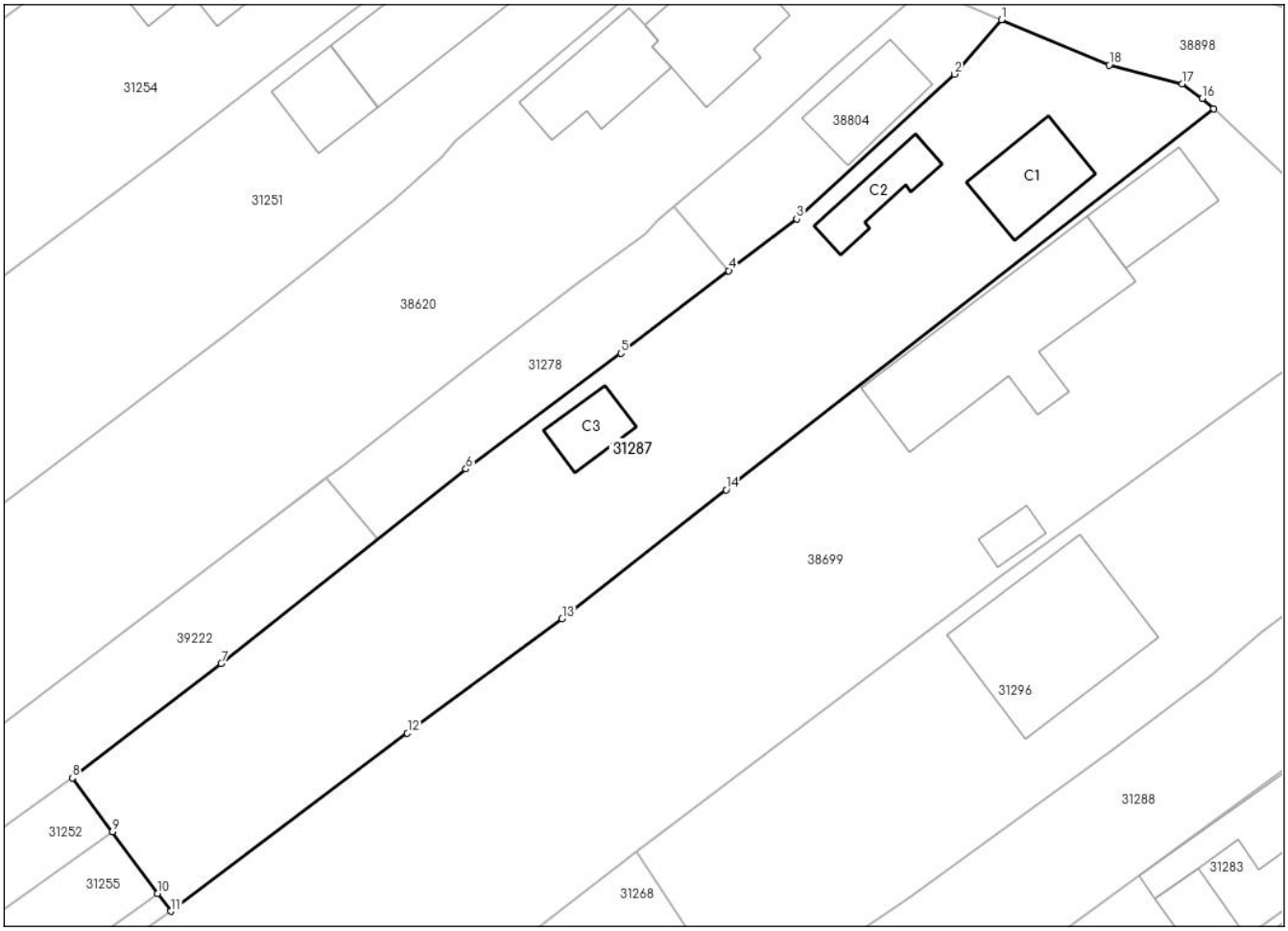

Incadrare in zonă
scara 1:1000



Date referitoare la teren

Crt	Categoria de folosință	Intra vilan	Suprafaţa (mp)	Tarla	Parcelă	Observaţii / Referinţe
1	curti constructii	DA	1.134	52	1188	
2	arabil	DA	363	52	1189	
3	arabil	NU	335	52	1189/1	
	TOTAL:		**1.832**			

Date referitoare la construcţii

Crt	Numar	Destinaţie construcţie	Supraf. (mp)	Situaţie juridică	Observaţii / Referinţe
1	31287-C1	constructii de locuinte	65	Cu acte	
2	31287-C2	constructii de locuinte	41	Cu acte	
3	31287-C3	constructii anexa	33	Cu acte	

Lungime Segmente
1) Valorile lungimilor segmentelor sunt obţinute din proiecţie în plan.

Punct început	X / Y	Punct sfârşit	X / Y	Lungime segment (** (m)
1	613.768,673 376.451,455	2	613.764,387 376.446,508	6.545
2	613.764,387 376.446,508	3	613.750,023 376.433,333	19.491
3	613.750,023 376.433,333	4	613.743,829 376.428,606	7.792
4	613.743,829 376.428,606	5	613.733,985 376.421,095	12.382
5	613.733,985 376.421,095	6	613.719,873 376.410,562	17.609
6	613.719,873 376.410,562	7	613.697,569 376.392,852	28.48
7	613.697,569 376.392,852	8	613.684,018 376.382,424	17.099
8	613.684,018 376.382,424	9	613.687,642 376.377,525	6.094
9	613.687,642 376.377,525	10	613.691,776 376.371,935	6.953
10	613.691,776 376.371,935	11	613.692,984 376.370,302	2.031
11	613.692,984 376.370,302	12	613.714,532 376.386,522	26.97
12	613.714,532 376.386,522	13	613.728,634 376.396,943	17.535
13	613.728,634 376.396,943	14	613.743,595 376.408,664	19.006
14	613.743,595 376.408,664	15	613.788,01 376.443,37	56.367
15	613.788,01 376.443,37	16	613.786,98 376.444,282	1.376
16	613.786,98 376.444,282	17	613.785,132 376.445,616	2.279
17	613.785,132 376.445,616	18	613.778,479 376.447,319	6.868
18	613.778,479 376.447,319	1	613.768,673 376.451,455	10.643

**** Lungimile segmentelor sunt determinate în planul de proiecţie Stereo 70 şi sunt rotunjite la 1 milimetru.**
***** Distanţa dintre puncte este formată din segmente cumulate ce sunt mai mici decât valoarea 1 milimetru.**

Certific că informațiile din prezentul extras sunt conforme cu datele din planul cadastral de carte funciară al OCPI PRAHOVA la data: 04-08-2025
Situația prezentată poate face obiectul unor modificări ulterioare, in condițiile Legii cadastrului și publicității imobiliare nr. 7/1996, republicată.

Consilier/Inspector de specialitate,

Ancuța-Elena Constantin

Oficiul de Cadastru şi Publicitate Imobiliară PRAHOVA
Biroul de Cadastru şi Publicitate Imobiliară Ploieşti

Nr. cerere	131642
Ziua	01
Luna	08
Anul	2025

Cod verificare
100192386057

EXTRAS DE CARTE FUNCIARĂ
PENTRU INFORMARE

Carte Funciară Nr. 31287 Fulga

A. Partea I. Descrierea imobilului

TEREN Partial Intravilan

Adresa: Jud. Prahova, UAT Fulga, Loc. Fulga de Jos, Str Islaz, Nr. 46

Nr. Crt	Nr. cadastral Nr. topografic	Suprafaţa* (mp)	Observaţii / Referinţe
A1	31287	1.832	Teren imprejmuit;

Construcţii

Crt	Nr cadastral Nr. topografic	Adresa	Observaţii / Referinţe
A1.1	31287-C1	Jud. Prahova, UAT Fulga, Loc. Fulga de Jos, Str Islaz, Nr. 46	Nr. niveluri:1; S. construita la sol:65 mp; S. construita desfasurata:65 mp;
A1.2	31287-C2	Jud. Prahova, UAT Fulga, Loc. Fulga de Jos, Str Islaz, Nr. 46	Nr. niveluri:1; S. construita la sol:41 mp; S. construita desfasurata:34 mp;
A1.3	31287-C3	Jud. Prahova, UAT Fulga, Loc. Fulga de Jos, Str Islaz, Nr. 46	Nr. niveluri:1; S. construita la sol:33 mp;

B. Partea II. Proprietari şi acte

Înscrieri privitoare la dreptul de proprietate şi alte drepturi reale		Referinţe
131642 / 01/08/2025		
Registrul Cadastral al Imobilelor (UAT Fulga); Act Normativ lg.7/1996 emis de Parlamentul Romaniei;		
B1	Se infiinteaza cartea funciara a imobilului 31287 ca urmare a finalizarii inregistrarii sistematice. Imobilul se gaseste in registrul cadastral al imobilelor sub numarul 8599.	A1
Act Administrativ nr. 12755, din 28/09/1993 emis de CJSDPAT PRAHOVA (TITLU DE PROPRIETATE;);		
B2	Intabulare, drept de PROPRIETATE, dobandit prin Reconstituire, cota actuala 1/1	A1
	1) **GHINEA NICOLAE**	
Act Administrativ nr. 322, din 31/01/2023 emis de PRIMARIA COMUNEI FULGA (ADEVERINTA;);		
B3	Intabulare, drept de PROPRIETATE, dobandit prin Construire, cota actuala 1/1	A1.1, A1.2, A1.3
	1) **GHINEA NICOLAE**	

C. Partea III. SARCINI .

Inscrieri privind dezmembrămintele dreptului de proprietate, drepturi reale de garanţie şi sarcini	Referinţe
NU SUNT	

Anexa Nr. 1 La Partea I

Teren

Nr cadastral	Suprafaţa (mp)*	Observaţii / Referinţe
31287	1.832	

* Suprafaţa este determinată in planul de proiecţie Stereo 70.

DETALII LINIARE IMOBIL

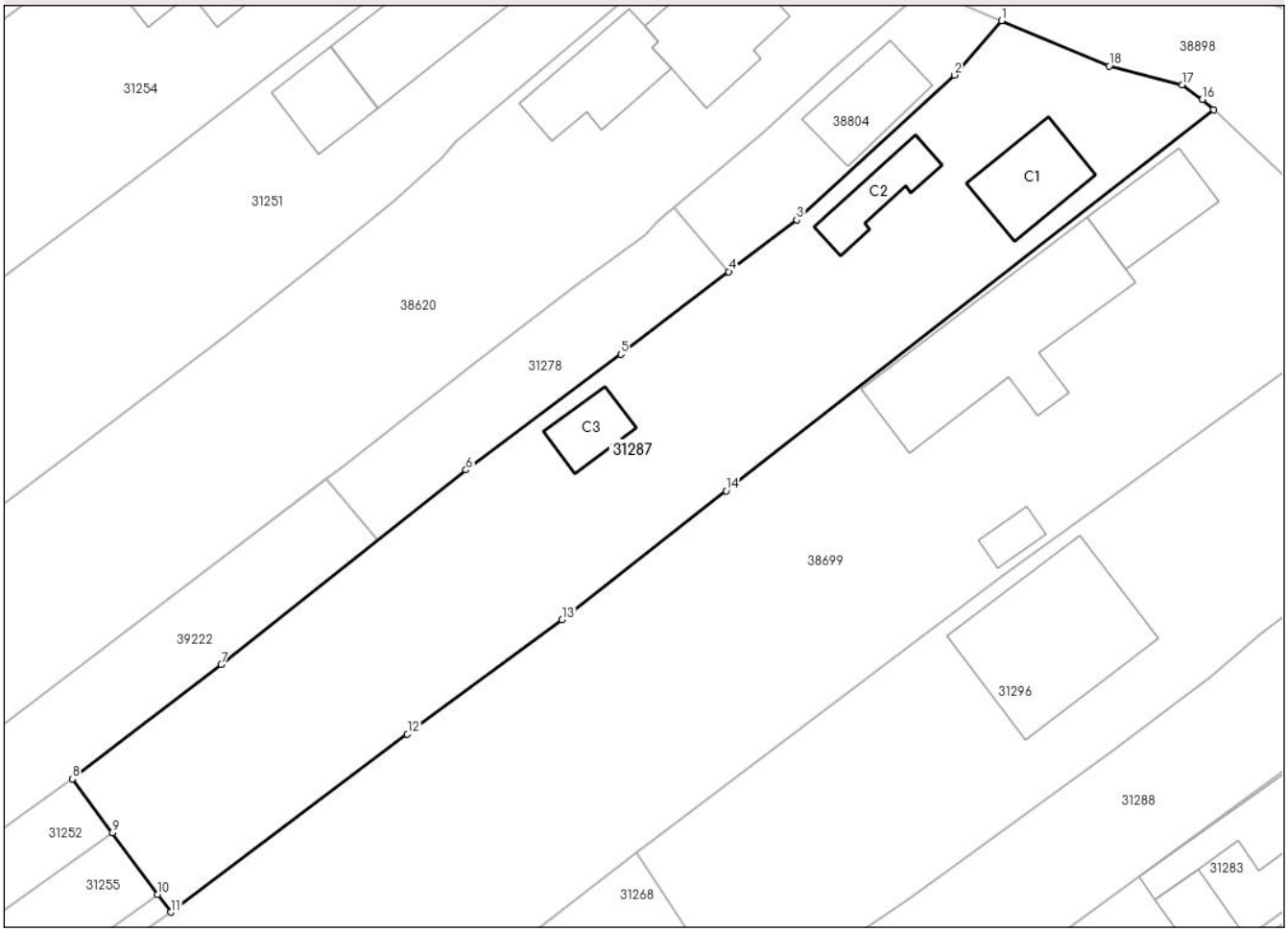

Date referitoare la teren

Nr Crt	Categorie folosinţă	Intra vilan	Suprafaţa (mp)	Tarla	Parcelă	Nr. topo	Observaţii / Referinţe
1	curti constructii	DA	1.134	52	1188	-	
2	arabil	DA	363	52	1189	-	
3	arabil	NU	335	52	1189/1	-	

Date referitoare la construcţii

Crt	Număr	Destinaţie construcţie	Supraf. (mp)	Situaţie juridică	Observaţii / Referinţe
A1.1	31287-C1	constructii de locuinte	65	Cu acte	S. construita la sol:65 mp; S. construita desfasurata:65 mp;
A1.2	31287-C2	constructii de locuinte	41	Cu acte	S. construita la sol:41 mp; S. construita desfasurata:34 mp;
A1.3	31287-C3	constructii anexa	33	Cu acte	S. construita la sol:33 mp;

Lungime Segmente
1) Valorile lungimilor segmentelor sunt obţinute din proiecţie în plan.

Punct început	X / Y	Punct sfârşit	X / Y	Lungime segment (** (m)
1	613.768,673 376.451,455	2	613.764,387 376.446,508	6.545
2	613.764,387 376.446,508	3	613.750,023 376.433,333	19.491
3	613.750,023 376.433,333	4	613.743,829 376.428,606	7.792
4	613.743,829 376.428,606	5	613.733,985 376.421,095	12.382
5	613.733,985 376.421,095	6	613.719,873 376.410,562	17.609
6	613.719,873 376.410,562	7	613.697,569 376.392,852	28.48
7	613.697,569 376.392,852	8	613.684,018 376.382,424	17.099
8	613.684,018 376.382,424	9	613.687,642 376.377,525	6.094
9	613.687,642 376.377,525	10	613.691,776 376.371,935	6.953
10	613.691,776 376.371,935	11	613.692,984 376.370,302	2.031
11	613.692,984 376.370,302	12	613.714,532 376.386,522	26.97
12	613.714,532 376.386,522	13	613.728,634 376.396,943	17.535
13	613.728,634 376.396,943	14	613.743,595 376.408,664	19.006
14	613.743,595 376.408,664	15	613.788,01 376.443,37	56.367
15	613.788,01 376.443,37	16	613.786,98 376.444,282	1.376
16	613.786,98 376.444,282	17	613.785,132 376.445,616	2.279
17	613.785,132 376.445,616	18	613.778,479 376.447,319	6.868
18	613.778,479 376.447,319	1	613.768,673 376.451,455	10.643

**** Lungimile segmentelor sunt determinate în planul de proiecţie Stereo 70 şi sunt rotunjite la 1 milimetru.**
***** Distanţa dintre puncte este formată din segmente cumulate ce sunt mai mici decât valoarea 1 milimetru.**

Extrasul de carte funciară generat prin sistemul informatic integrat al ANCPI conține informațiile din cartea funciară active la data generării. Acesta este valabil în condițiile prevăzute de art. 7 din Legea nr. 455/2001, coroborat cu art. 3 din O.U.G. nr. 41/2016, exclusiv în mediul electronic, pentru activități și procese administrative prevăzute de legislația în vigoare. Valabilitatea poate fi extinsă și în forma fizică a documentului, fără semnătură olografă, cu acceptul expres sau procedural al instituției publice ori entității care a solicitat prezentarea acestui extras.
Verificarea corectitudinii și realității informațiilor conținute de document se poate face la adresa **www.ancpi.ro/verificare**, folosind codul de verificare online disponibil în antet. Codul de verificare este valabil 30 de zile calendaristice de la momentul generării documentului.

Data și ora generării,
04/08/2025, 13:11

Acest document se eliberează gratuit pentru proprietarii imobilelor. Pentru alți solicitanți, costul extrasului este de 25 de lei la ghișeu, respectiv 20 de lei dacă este obținut online prin platforma http://epay.ancpi.ro

ANCPI
AGENȚIA NAȚIONALĂ DE CADASTRU ȘI PUBLICITATE IMOBILIARĂ

Oficiul de Cadastru şi Publicitate Imobiliară PRAHOVA
Biroul de Cadastru şi Publicitate Imobiliară Ploiești

PLOIESTI, Str. Unirii nr. 2, Cod postal 100043, Tel: (0244) 51 95 69, Fax: (0244) 59 22 95

Nr.cerere	**131641**
Ziua	**01**
Luna	**08**
Anul	**2025**

Extras de Plan Cadastral de Carte Funciară pentru Imobil număr cadastral 31286 / UAT Fulga

TEREN Extravilan
Adresa: Jud. Prahova, UAT Fulga

Comuna/Oraş/Municipiu: Fulga

Nr. cadastral	Suprafața măsurată	Observaţii / Referinţe
31286	1000	

* Suprafaţa este determinată in planul de proiecţie Stereo 70.

DETALII LINIARE IMOBIL

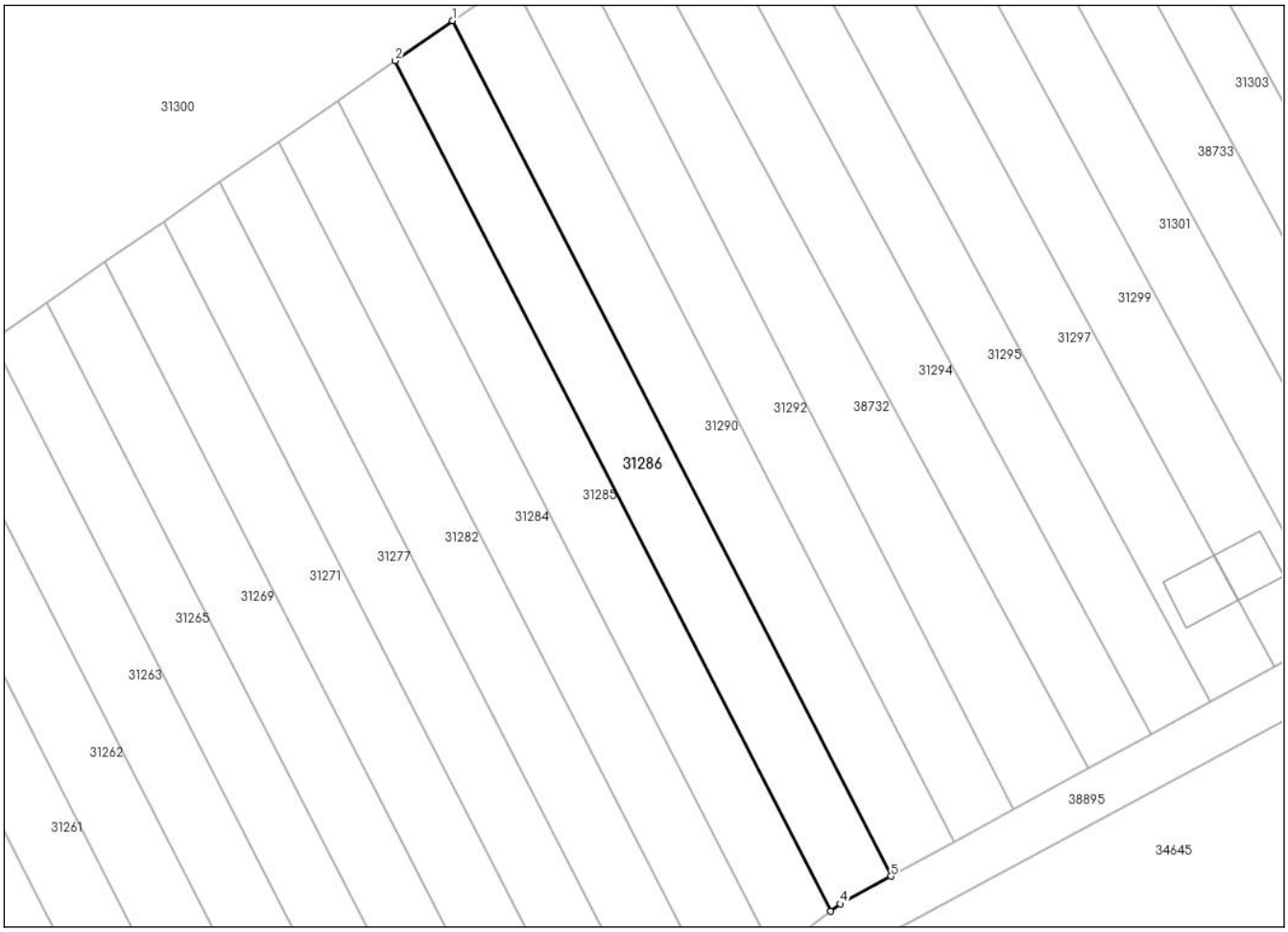

Incadrare in zonă
scara 1:1000



Date referitoare la teren

Crt	Categoria de folosință	Intra vilan	Suprafaţa (mp)	Tarla	Parcelă	Observaţii / Referinţe
1	arabil	NU	1.000	9	139/23	
	TOTAL:		**1.000**			

Date referitoare la construcţii

Crt	Numar	Destinaţie construcţie	Supraf. (mp)	Situaţie juridică	Observaţii / Referinţe
Imobilul nu are in componență construcții					

Lungime Segmente
1) Valorile lungimilor segmentelor sunt obţinute din proiecţie în plan.

Punct început	X / Y	Punct sfârşit	X / Y	Lungime segment (** (m)
1	613.725,179 376.159,206	2	613.718,118 376.154,31	8.592
2	613.718,118 376.154,31	3	613.771,542 376.050,029	117.169
3	613.771,542 376.050,029	4	613.772,7 376.050,922	1.462
4	613.772,7 376.050,922	5	613.778,914 376.054,319	7.082
5	613.778,914 376.054,319	1	613.725,179 376.159,206	117.85

**** Lungimile segmentelor sunt determinate în planul de proiecţie Stereo 70 şi sunt rotunjite la 1 milimetru.**
***** Distanţa dintre puncte este formată din segmente cumulate ce sunt mai mici decât valoarea 1 milimetru.**

Certific că informațiile din prezentul extras sunt conforme cu datele din planul cadastral de carte funciară al OCPI PRAHOVA la data: 04-08-2025
Situația prezentată poate face obiectul unor modificări ulterioare, in condițiile Legii cadastrului și publicității imobiliare nr. 7/1996, republicată.

Consilier/Inspector de specialitate,

Ancuța-Elena Constantin

Oficiul de Cadastru şi Publicitate Imobiliară PRAHOVA
Biroul de Cadastru şi Publicitate Imobiliară Ploieşti

Nr. cerere	131641
Ziua	01
Luna	08
Anul	2025

Cod verificare
100192386056

EXTRAS DE CARTE FUNCIARĂ
PENTRU INFORMARE

Carte Funciară Nr. 31286 Fulga

A. Partea I. Descrierea imobilului

TEREN Extravilan

Adresa: Jud. Prahova, UAT Fulga

Nr. Crt	Nr. cadastral Nr. topografic	Suprafaţa* (mp)	Observaţii / Referinţe
A1	31286	1.000	Teren neimprejmuit;

B. Partea II. Proprietari şi acte

Înscrieri privitoare la dreptul de proprietate şi alte drepturi reale		Referinţe
131641 / 01/08/2025		
Registrul Cadastral al Imobilelor (UAT Fulga); Act Normativ lg.7/1996 emis de Parlamentul Romaniei;		
B1	Se infiinteaza cartea funciara a imobilului 31286 ca urmare a finalizarii inregistrarii sistematice. Imobilul se gaseste in registrul cadastral al imobilelor sub numarul 8598.	A1
Act Notarial nr. 179, din 16/08/2007 emis de BNP MARIA CALIN (CERTIFICAT DE MOSTENITOR;);		
B2	Intabulare, drept de PROPRIETATE, dobandit prin Succesiune, cota actuala 1/4	A1
	1) **SERBAN LICSANDRA**	
B3	Intabulare, drept de PROPRIETATE, dobandit prin Succesiune, cota actuala 3/4	A1
	1) **NITU DANA**	

C. Partea III. SARCINI .

Inscrieri privind dezmembrămintele dreptului de proprietate, drepturi reale de garanţie şi sarcini	Referinţe
NU SUNT	

Anexa Nr. 1 La Partea I

Teren

Nr cadastral	Suprafaţa (mp)*	Observaţii / Referinţe
31286	1.000	

* Suprafaţa este determinată in planul de proiecţie Stereo 70.

DETALII LINIARE IMOBIL

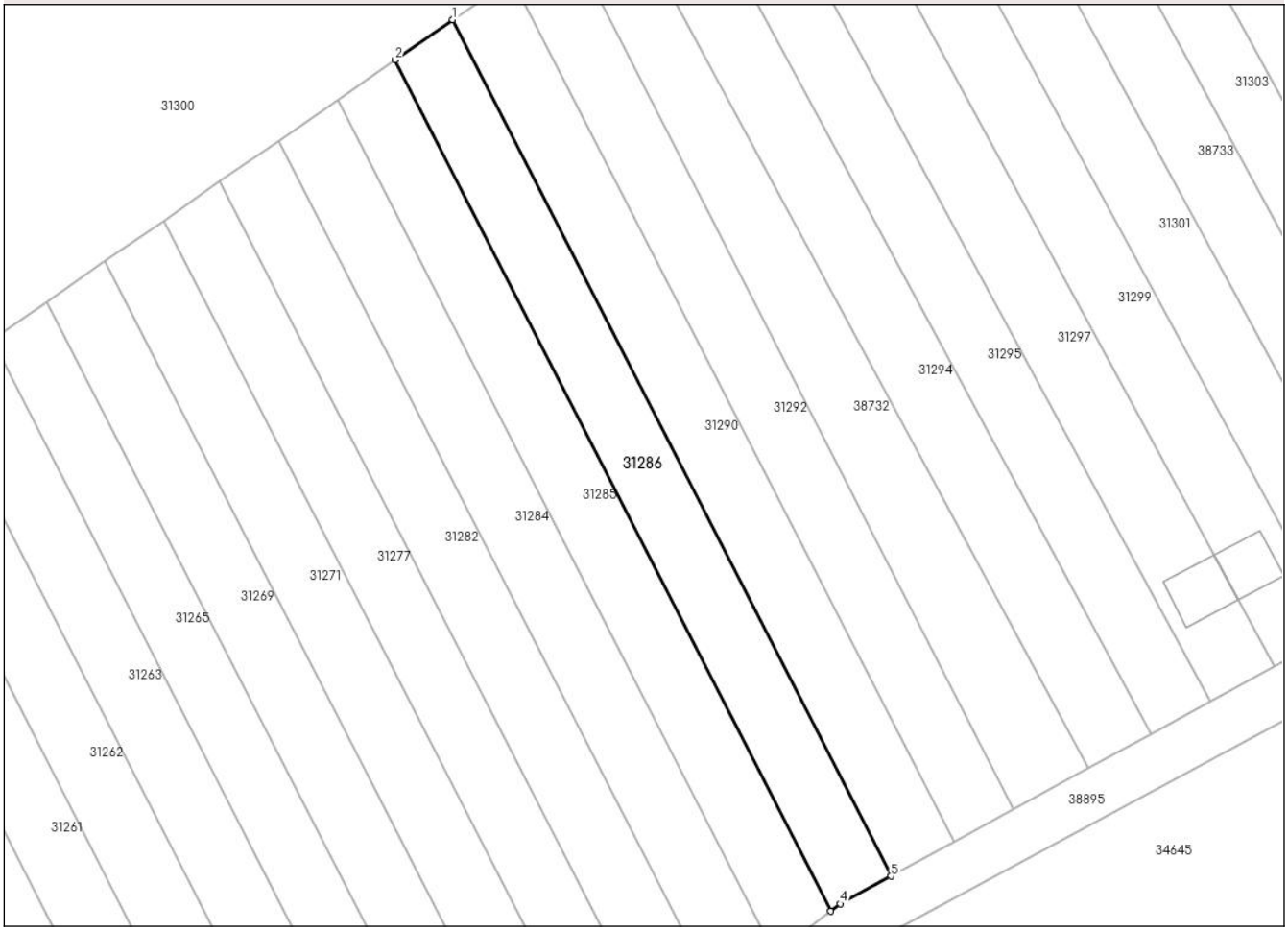

Date referitoare la teren

Nr Crt	Categorie folosinţă	Intra vilan	Suprafaţa (mp)	Tarla	Parcelă	Nr. topo	Observaţii / Referinţe
1	arabil	NU	1.000	9	139/23	-	

Lungime Segmente

1) Valorile lungimilor segmentelor sunt obţinute din proiecţie în plan.

Punct început	X / Y	Punct sfârşit	X / Y	Lungime segment (** (m)
1	613.725,179 376.159,206	2	613.718,118 376.154,31	8.592
2	613.718,118 376.154,31	3	613.771,542 376.050,029	117.169
3	613.771,542 376.050,029	4	613.772,7 376.050,922	1.462
4	613.772,7 376.050,922	5	613.778,914 376.054,319	7.082

Punct început	X / Y	Punct sfârşit	X / Y	Lungime segment (** (m)
5	613.778,914 376.054,319	1	613.725,179 376.159,206	117.85

**** Lungimile segmentelor sunt determinate în planul de proiecţie Stereo 70 şi sunt rotunjite la 1 milimetru.**
***** Distanţa dintre puncte este formată din segmente cumulate ce sunt mai mici decât valoarea 1 milimetru.**

Extrasul de carte funciară generat prin sistemul informatic integrat al ANCPI conține informațiile din cartea funciară active la data generării. Acesta este valabil în condițiile prevăzute de art. 7 din Legea nr. 455/2001, coroborat cu art. 3 din O.U.G. nr. 41/2016, exclusiv în mediul electronic, pentru activități și procese administrative prevăzute de legislația în vigoare. Valabilitatea poate fi extinsă și în forma fizică a documentului, fără semnătură olografă, cu acceptul expres sau procedural al instituției publice ori entității care a solicitat prezentarea acestui extras.
Verificarea corectitudinii și realității informațiilor conținute de document se poate face la adresa **www.ancpi.ro/verificare**, folosind codul de verificare online disponibil în antet. Codul de verificare este valabil 30 de zile calendaristice de la momentul generării documentului.

Data și ora generării,
04/08/2025, 13:11

Acest document se eliberează gratuit pentru proprietarii imobilelor. Pentru alți solicitanți, costul extrasului este de 25 de lei la ghișeu, respectiv 20 de lei dacă este obținut online prin platforma http://epay.ancpi.ro

Oficiul de Cadastru şi Publicitate Imobiliară PRAHOVA
Biroul de Cadastru şi Publicitate Imobiliară Ploieşti

PLOIESTI, Str. Unirii nr. 2, Cod postal 100043, Tel: (0244) 51 95 69, Fax: (0244) 59 22 95

Nr.cerere	**131640**
Ziua	**01**
Luna	**08**
Anul	**2025**

Extras de Plan Cadastral de Carte Funciară pentru Imobil număr cadastral 31285 / UAT Fulga

TEREN Extravilan
Adresa: Jud. Prahova, UAT Fulga

Comuna/Oraş/Municipiu: Fulga

Nr. cadastral	Suprafaţa măsurată	Observaţii / Referinţe
31285	1000	

* Suprafaţa este determinată in planul de proiecţie Stereo 70.

DETALII LINIARE IMOBIL



Incadrare in zonă
scara 1:1000



Date referitoare la teren

Crt	Categoria de folosință	Intra vilan	Suprafaţa (mp)	Tarla	Parcelă	Observaţii / Referinţe
1	arabil	NU	1.000	9	139/24	
	TOTAL:		**1.000**			

Date referitoare la construcţii

Crt	Numar	Destinaţie construcţie	Supraf. (mp)	Situaţie juridică	Observaţii / Referinţe
Imobilul nu are in componență construcții					

Lungime Segmente
1) Valorile lungimilor segmentelor sunt obţinute din proiecţie în plan.

Punct început	X / Y	Punct sfârşit	X / Y	Lungime segment (** (m)
1	613.771,542 376.050,029	2	613.718,118 376.154,31	117.169
2	613.718,118 376.154,31	3	613.711,056 376.149,412	8.594
3	613.711,056 376.149,412	4	613.764,72 376.044,665	117.693
4	613.764,72 376.044,665	5	613.765,825 376.045,615	1.457
5	613.765,825 376.045,615	1	613.771,542 376.050,029	7.223

**** Lungimile segmentelor sunt determinate în planul de proiecţie Stereo 70 şi sunt rotunjite la 1 milimetru.**
***** Distanţa dintre puncte este formată din segmente cumulate ce sunt mai mici decât valoarea 1 milimetru.**

Certific că informațiile din prezentul extras sunt conforme cu datele din planul cadastral de carte funciară al OCPI PRAHOVA la data: 04-08-2025
Situația prezentată poate face obiectul unor modificări ulterioare, in condițiile Legii cadastrului și publicității imobiliare nr. 7/1996, republicată.

Consilier/Inspector de specialitate,

Ancuța-Elena Constantin

Oficiul de Cadastru şi Publicitate Imobiliară PRAHOVA
Biroul de Cadastru şi Publicitate Imobiliară Ploieşti

Nr. cerere	131640
Ziua	01
Luna	08
Anul	2025

Cod verificare
100192386055

EXTRAS DE CARTE FUNCIARĂ
PENTRU INFORMARE

Carte Funciară Nr. 31285 Fulga

A. Partea I. Descrierea imobilului

TEREN Extravilan

Adresa: Jud. Prahova, UAT Fulga

Nr. Crt	Nr. cadastral Nr. topografic	Suprafaţa* (mp)	Observaţii / Referinţe
A1	31285	1.000	Teren neimprejmuit;

B. Partea II. Proprietari şi acte

Înscrieri privitoare la dreptul de proprietate şi alte drepturi reale		Referinţe
131640 / 01/08/2025		
Registrul Cadastral al Imobilelor (UAT Fulga); Act Normativ lg.7/1996 emis de Parlamentul Romaniei;		
B1	Se infiinteaza cartea funciara a imobilului 31285 ca urmare a finalizarii inregistrarii sistematice. Imobilul se gaseste in registrul cadastral al imobilelor sub numarul 8597.	A1
Act Administrativ nr. 12731, din 28/09/1993 emis de CJSDPAT PRAHOVA (TITLU DE PROPRIETATE;);		
B2	Intabulare, drept de PROPRIETATE, dobandit prin Reconstituire, cota actuala 1/1	A1
	1) **EPURE ION** 2) **EPURE VASILE** 3) **EPURE PAULINA** 4) **EPURE GHEORGHE**	

C. Partea III. SARCINI .

Inscrieri privind dezmembrămintele dreptului de proprietate, drepturi reale de garanţie şi sarcini	Referinţe
NU SUNT	

Anexa Nr. 1 La Partea I

Teren

Nr cadastral	Suprafaţa (mp)*	Observaţii / Referinţe
31285	1.000	

* Suprafaţa este determinată in planul de proiecţie Stereo 70.

DETALII LINIARE IMOBIL



Date referitoare la teren

Nr Crt	Categorie folosinţă	Intra vilan	Suprafaţa (mp)	Tarla	Parcelă	Nr. topo	Observaţii / Referinţe
1	arabil	NU	1.000	9	139/24	-	

Lungime Segmente

1) Valorile lungimilor segmentelor sunt obţinute din proiecţie în plan.

Punct început	X / Y	Punct sfârşit	X / Y	Lungime segment (** (m)
1	613.771,542 376.050,029	2	613.718,118 376.154,31	117.169
2	613.718,118 376.154,31	3	613.711,056 376.149,412	8.594
3	613.711,056 376.149,412	4	613.764,72 376.044,665	117.693
4	613.764,72 376.044,665	5	613.765,825 376.045,615	1.457

Punct început	X / Y	Punct sfârşit	X / Y	Lungime segment (** (m)
5	613.765,825 376.045,615	1	613.771,542 376.050,029	7.223

**** Lungimile segmentelor sunt determinate în planul de proiecţie Stereo 70 şi sunt rotunjite la 1 milimetru.**
***** Distanţa dintre puncte este formată din segmente cumulate ce sunt mai mici decât valoarea 1 milimetru.**

Extrasul de carte funciară generat prin sistemul informatic integrat al ANCPI conține informațiile din cartea funciară active la data generării. Acesta este valabil în condițiile prevăzute de art. 7 din Legea nr. 455/2001, coroborat cu art. 3 din O.U.G. nr. 41/2016, exclusiv în mediul electronic, pentru activități și procese administrative prevăzute de legislația în vigoare. Valabilitatea poate fi extinsă și în forma fizică a documentului, fără semnătură olografă, cu acceptul expres sau procedural al instituției publice ori entității care a solicitat prezentarea acestui extras.
Verificarea corectitudinii și realității informațiilor conținute de document se poate face la adresa **www.ancpi.ro/verificare**, folosind codul de verificare online disponibil în antet. Codul de verificare este valabil 30 de zile calendaristice de la momentul generării documentului.

Data și ora generării,
04/08/2025, 13:11

Acest document se eliberează gratuit pentru proprietarii imobilelor. Pentru alți solicitanți, costul extrasului este de 25 de lei la ghișeu, respectiv 20 de lei dacă este obținut online prin platforma http://epay.ancpi.ro

Oficiul de Cadastru şi Publicitate Imobiliară PRAHOVA
Biroul de Cadastru şi Publicitate Imobiliară Ploieşti

PLOIESTI, Str. Unirii nr. 2, Cod postal 100043, Tel: (0244) 51 95 69, Fax: (0244) 59 22 95

Nr.cerere	**131639**
Ziua	**01**
Luna	**08**
Anul	**2025**

Extras de Plan Cadastral de Carte Funciară pentru Imobil număr cadastral 31284 / UAT Fulga

TEREN Extravilan
Adresa: Jud. Prahova, UAT Fulga

Comuna/Oraş/Municipiu: Fulga

Nr. cadastral	Suprafaţa măsurată	Observaţii / Referinţe
31284	1033	

* Suprafaţa este determinată in planul de proiecţie Stereo 70.

DETALII LINIARE IMOBIL



Incadrare in zonă
scara 1:1000



Date referitoare la teren

Crt	Categoria de folosință	Intra vilan	Suprafaţa (mp)	Tarla	Parcelă	Observaţii / Referinţe
1	arabil	NU	1.033	9	139/25	
	TOTAL:		**1.033**			

Date referitoare la construcţii

Crt	Numar	Destinaţie construcţie	Supraf. (mp)	Situaţie juridică	Observaţii / Referinţe
Imobilul nu are in componență construcții					

Lungime Segmente
1) Valorile lungimilor segmentelor sunt obţinute din proiecţie în plan.

Punct început	X / Y	Punct sfârşit	X / Y	Lungime segment (** (m)
1	613.764,72 376.044,665	2	613.711,056 376.149,412	117.693
2	613.711,056 376.149,412	3	613.703,809 376.144,386	8.819
3	613.703,809 376.144,386	4	613.757,899 376.038,805	118.63
4	613.757,899 376.038,805	1	613.764,72 376.044,665	8.993

**** Lungimile segmentelor sunt determinate în planul de proiecţie Stereo 70 şi sunt rotunjite la 1 milimetru.**
***** Distanţa dintre puncte este formată din segmente cumulate ce sunt mai mici decât valoarea 1 milimetru.**

Certific că informațiile din prezentul extras sunt conforme cu datele din planul cadastral de carte funciară al OCPI PRAHOVA la data: 04-08-2025
Situația prezentată poate face obiectul unor modificări ulterioare, in condițiile Legii cadastrului și publicității imobiliare nr. 7/1996, republicată.

Consilier/Inspector de specialitate,

Ancuța-Elena Constantin

Oficiul de Cadastru şi Publicitate Imobiliară PRAHOVA
Biroul de Cadastru şi Publicitate Imobiliară Ploieşti

Nr. cerere	131639
Ziua	01
Luna	08
Anul	2025

Cod verificare
100192386053

EXTRAS DE CARTE FUNCIARĂ
PENTRU INFORMARE

Carte Funciară Nr. 31284 Fulga

A. Partea I. Descrierea imobilului

TEREN Extravilan

Adresa: Jud. Prahova, UAT Fulga

Nr. Crt	Nr. cadastral Nr. topografic	Suprafaţa* (mp)	Observaţii / Referinţe
A1	31284	1.033	Teren neimprejmuit;

B. Partea II. Proprietari şi acte

Înscrieri privitoare la dreptul de proprietate şi alte drepturi reale		Referinţe
131639 / 01/08/2025		
Registrul Cadastral al Imobilelor (UAT Fulga); Act Normativ lg.7/1996 emis de Parlamentul Romaniei;		
B1	Se infiinteaza cartea funciara a imobilului 31284 ca urmare a finalizarii inregistrarii sistematice. Imobilul se gaseste in registrul cadastral al imobilelor sub numarul 8596.	A1
Act Notarial nr. 217, din 09/06/2021 emis de BIN STOICESCU ISABELA (CERTIFICAT DE MOSTENITOR;);		
B2	Intabulare, drept de PROPRIETATE, dobandit prin Succesiune, cota actuala 1/3	A1
	1) **PARASCHIV STEFANA**	
B3	Intabulare, drept de PROPRIETATE, dobandit prin Succesiune, cota actuala 1/3	A1
	1) **VISAN STAN**	
B4	Intabulare, drept de PROPRIETATE, dobandit prin Succesiune, cota actuala 1/3	A1
	1) **AVRAM ADRIANA**	

C. Partea III. SARCINI .

Inscrieri privind dezmembrămintele dreptului de proprietate, drepturi reale de garanţie şi sarcini	Referinţe
NU SUNT	

Anexa Nr. 1 La Partea I

Teren

Nr cadastral	Suprafaţa (mp)*	Observaţii / Referinţe
31284	1.033	

* Suprafaţa este determinată in planul de proiecţie Stereo 70.

DETALII LINIARE IMOBIL

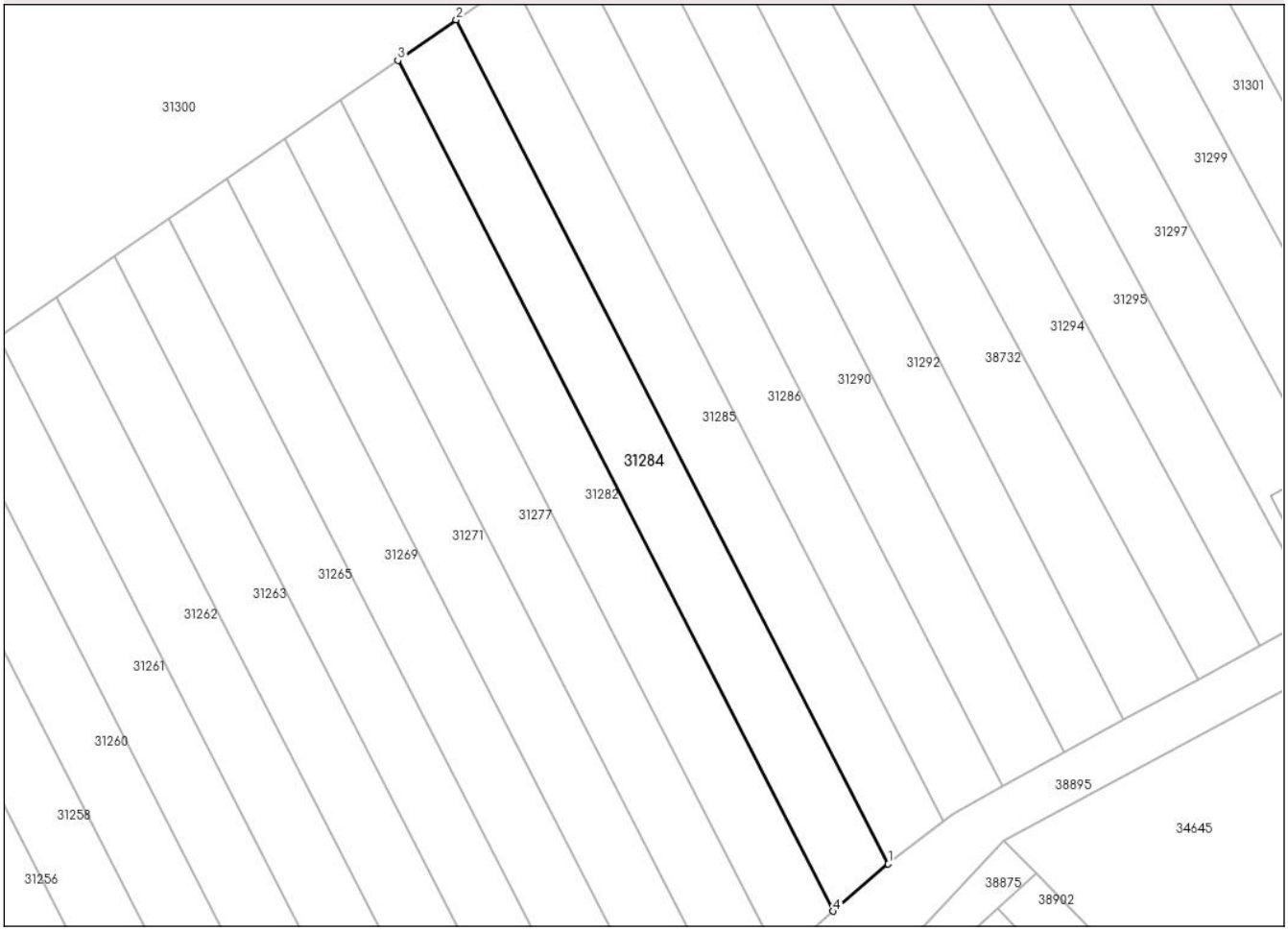

Date referitoare la teren

Nr Crt	Categorie folosinţă	Intra vilan	Suprafaţa (mp)	Tarla	Parcelă	Nr. topo	Observaţii / Referinţe
1	arabil	NU	1.033	9	139/25	-	

Lungime Segmente

1) Valorile lungimilor segmentelor sunt obţinute din proiecţie în plan.

Punct început	X / Y	Punct sfârşit	X / Y	Lungime segment (** (m)
1	613.764,72 376.044,665	2	613.711,056 376.149,412	117.693
2	613.711,056 376.149,412	3	613.703,809 376.144,386	8.819
3	613.703,809 376.144,386	4	613.757,899 376.038,805	118.63
4	613.757,899 376.038,805	1	613.764,72 376.044,665	8.993

**** Lungimile segmentelor sunt determinate în planul de proiecţie Stereo 70 şi sunt rotunjite la 1 milimetru.**
***** Distanţa dintre puncte este formată din segmente cumulate ce sunt mai mici decât valoarea 1 milimetru.**

Extrasul de carte funciară generat prin sistemul informatic integrat al ANCPI conține informațiile din cartea funciară active la data generării. Acesta este valabil în condițiile prevăzute de art. 7 din Legea nr. 455/2001, coroborat cu art. 3 din O.U.G. nr. 41/2016, exclusiv în mediul electronic, pentru activități și procese administrative prevăzute de legislația în vigoare. Valabilitatea poate fi extinsă și în forma fizică a documentului, fără semnătură olografă, cu acceptul expres sau procedural al instituției publice ori entității care a solicitat prezentarea acestui extras.
Verificarea corectitudinii și realității informațiilor conținute de document se poate face la adresa **www.ancpi.ro/verificare**, folosind codul de verificare online disponibil în antet. Codul de verificare este valabil 30 de zile calendaristice de la momentul generării documentului.

Data și ora generării,
04/08/2025, 13:12

Acest document se eliberează gratuit pentru proprietarii imobilelor. Pentru alți solicitanți, costul extrasului este de 25 de lei la ghișeu, respectiv 20 de lei dacă este obținut online prin platforma http://epay.ancpi.ro

Oficiul de Cadastru şi Publicitate Imobiliară PRAHOVA
Biroul de Cadastru şi Publicitate Imobiliară Ploieşti

PLOIESTI, Str. Unirii nr. 2, Cod postal 100043, Tel: (0244) 51 95 69, Fax: (0244) 59 22 95

Nr.cerere	**131638**
Ziua	**01**
Luna	**08**
Anul	**2025**

Extras de Plan Cadastral de Carte Funciară pentru Imobil număr cadastral 31283 / UAT Fulga

TEREN Partial Intravilan
Adresa: Jud. Prahova, UAT Fulga, Loc. Fulga de Jos, Str Islaz, Nr. 56

Comuna/Oraş/Municipiu: Fulga

Nr. cadastral	Suprafaţa măsurată	Observaţii / Referinţe
31283	1027	imobil inscris in CF sporadic 22429;

* Suprafaţa este determinată in planul de proiecţie Stereo 70.

DETALII LINIARE IMOBIL

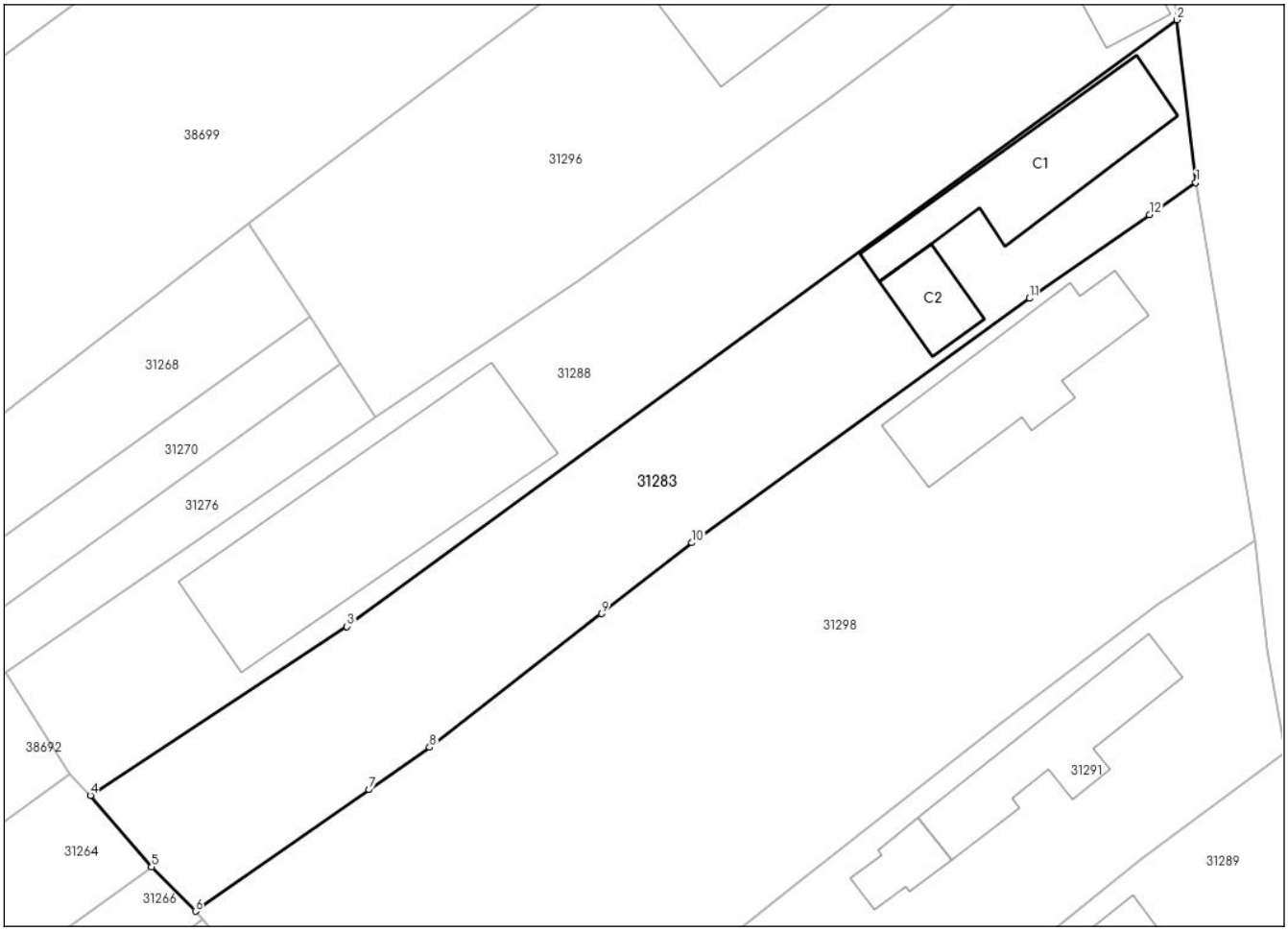

Incadrare in zonă
scara 1:1000



Date referitoare la teren

Crt	Categoria de folosință	Intra vilan	Suprafaţa (mp)	Tarla	Parcelă	Observaţii / Referinţe
1	curti constructii	DA	600	52	1179	
2	arabil	DA	205	52	1180	
3	arabil	NU	222	52	1179,1180	
	TOTAL:		**1.027**			

Date referitoare la construcţii

Crt	Numar	Destinaţie construcţie	Supraf. (mp)	Situaţie juridică	Observaţii / Referinţe
1	31283-C1	constructii de locuinte	116	Cu acte	locuinta, P,an constr.1949
2	31283-C2	constructii anexa	33	Cu acte	anexa, P,an constr.1963

Lungime Segmente
1) Valorile lungimilor segmentelor sunt obţinute din proiecţie în plan.

Punct început	X / Y	Punct sfârşit	X / Y	Lungime segment (** (m)
1	613.806,445 376.378,815	2	613.805,032 376.391,014	12.281
2	613.805,032 376.391,014	3	613.742,774 376.345,546	77.093
3	613.742,774 376.345,546	4	613.723,523 376.332,89	23.039
4	613.723,523 376.332,89	5	613.728,119 376.327,527	7.063
5	613.728,119 376.327,527	6	613.731,404 376.324,209	4.669
6	613.731,404 376.324,209	7	613.744,426 376.333,322	15.894
7	613.744,426 376.333,322	8	613.748,968 376.336,5	5.543
8	613.748,968 376.336,5	9	613.761,868 376.346,513	16.33
9	613.761,868 376.346,513	10	613.768,652 376.351,816	8.611
10	613.768,652 376.351,816	11	613.793,979 376.370,139	31.26
11	613.793,979 376.370,139	12	613.802,971 376.376,402	10.958
12	613.802,971 376.376,402	1	613.806,445 376.378,815	4.23

**** Lungimile segmentelor sunt determinate în planul de proiecţie Stereo 70 şi sunt rotunjite la 1 milimetru.**
***** Distanţa dintre puncte este formată din segmente cumulate ce sunt mai mici decât valoarea 1 milimetru.**

Certific că informațiile din prezentul extras sunt conforme cu datele din planul cadastral de carte funciară al OCPI PRAHOVA la data: 04-08-2025
Situația prezentată poate face obiectul unor modificări ulterioare, in condițiile Legii cadastrului și publicității imobiliare nr. 7/1996, republicată.

Consilier/Inspector de specialitate,

Ancuța-Elena Constantin

Document care conţine date cu caracter personal, protejate de prevederile Legii Nr. 677/2001.

Oficiul de Cadastru şi Publicitate Imobiliară PRAHOVA
Biroul de Cadastru şi Publicitate Imobiliară Ploieşti

Nr. cerere	131638
Ziua	01
Luna	08
Anul	2025

Cod verificare
100192386050

EXTRAS DE CARTE FUNCIARĂ
PENTRU INFORMARE

Carte Funciară Nr. 31283 Fulga

A. Partea I. Descrierea imobilului

TEREN Partial Intravilan

Adresa: Jud. Prahova, UAT Fulga, Loc. Fulga de Jos, Str Islaz, Nr. 56

Nr. Crt	Nr. cadastral Nr. topografic	Suprafaţa* (mp)	Observaţii / Referinţe
A1	31283	1.027	Teren imprejmuit; imobil inscris in CF sporadic 22429;

Construcţii

Crt	Nr cadastral Nr. topografic	Adresa	Observaţii / Referinţe
A1.1	31283-C1	Jud. Prahova, UAT Fulga, Loc. Fulga de Jos, Str Islaz, Nr. 56	Nr. niveluri:1; S. construita la sol:116 mp; locuinta, P,an constr.1949
A1.2	31283-C2	Jud. Prahova, UAT Fulga, Loc. Fulga de Jos, Str Islaz, Nr. 56	Nr. niveluri:1; S. construita la sol:33 mp; S. construita desfasurata:33 mp; anexa, P,an constr.1963

B. Partea II. Proprietari şi acte

Înscrieri privitoare la dreptul de proprietate şi alte drepturi reale		Referinţe
131638 / 01/08/2025		
Registrul Cadastral al Imobilelor (UAT Fulga); Act Normativ lg.7/1996 emis de Parlamentul Romaniei;		
B1	Se infiinteaza cartea funciara a imobilului 31283 ca urmare a finalizarii inregistrarii sistematice. Imobilul se gaseste in registrul cadastral al imobilelor sub numarul 8595.	A1
Act Notarial nr. 492, din 25/04/2023 emis de NP STOICESCU ISABELA;		
B2	Intabulare, drept de PROPRIETATEcumparare ca bun propriu, dobandit prin Conventie, cota actuala 1/1	A1
	1) **RÎNCACIU ELEONORA**	
B3	Intabulare, drept de PROPRIETATEcumparare ca bun propriu, dobandit prin Conventie, cota actuala 1/1	A1.1, A1.2
	1) **RÎNCACIU ELEONORA**	

C. Partea III. SARCINI .

Inscrieri privind dezmembrămintele dreptului de proprietate, drepturi reale de garanţie şi sarcini	Referinţe
NU SUNT	

Anexa Nr. 1 La Partea I

Teren

Nr cadastral	Suprafaţa (mp)*	Observaţii / Referinţe
31283	1.027	imobil inscris in CF sporadic 22429;

* Suprafaţa este determinată in planul de proiecţie Stereo 70.

DETALII LINIARE IMOBIL

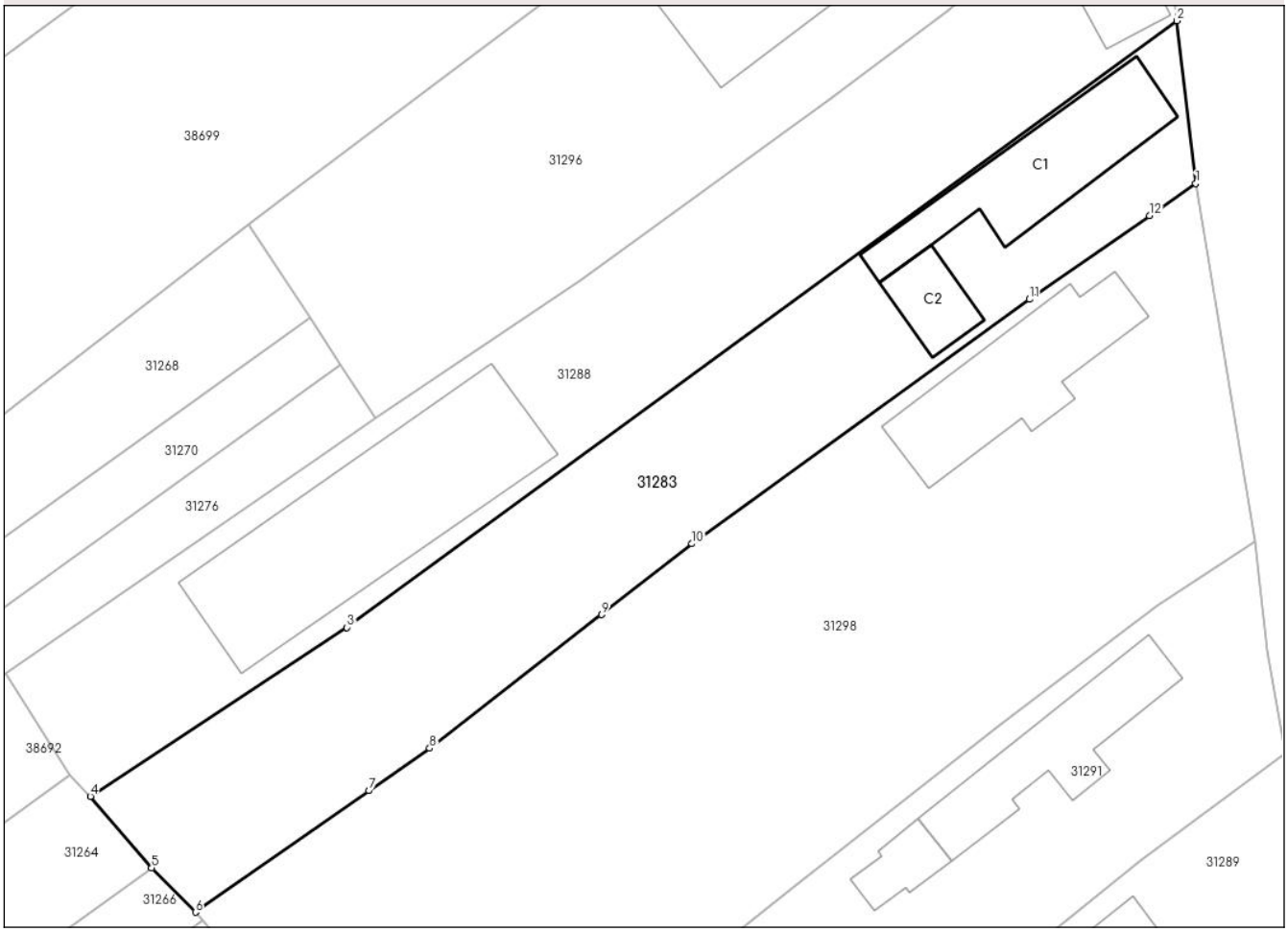

Date referitoare la teren

Nr Crt	Categorie folosinţă	Intra vilan	Suprafaţa (mp)	Tarla	Parcelă	Nr. topo	Observaţii / Referinţe
1	curti constructii	DA	600	52	1179	-	
2	arabil	DA	205	52	1180	-	
3	arabil	NU	222	52	1179,1180	-	

Date referitoare la construcţii

Crt	Număr	Destinaţie construcţie	Supraf. (mp)	Situaţie juridică	Observaţii / Referinţe
A1.1	31283-C1	constructii de locuinte	116	Cu acte	S. construita la sol:116 mp; locuinta, P,an constr.1949
A1.2	31283-C2	constructii anexa	33	Cu acte	S. construita la sol:33 mp; S. construita desfasurata:33 mp; anexa, P,an constr.1963

Lungime Segmente

1) Valorile lungimilor segmentelor sunt obţinute din proiecţie în plan.

Punct început	X / Y	Punct sfârşit	X / Y	Lungime segment (** (m)

Punct început	X / Y	Punct sfârşit	X / Y	Lungime segment (** (m)
1	613.806,445 376.378,815	2	613.805,032 376.391,014	12.281
2	613.805,032 376.391,014	3	613.742,774 376.345,546	77.093
3	613.742,774 376.345,546	4	613.723,523 376.332,89	23.039
4	613.723,523 376.332,89	5	613.728,119 376.327,527	7.063
5	613.728,119 376.327,527	6	613.731,404 376.324,209	4.669
6	613.731,404 376.324,209	7	613.744,426 376.333,322	15.894
7	613.744,426 376.333,322	8	613.748,968 376.336,5	5.543
8	613.748,968 376.336,5	9	613.761,868 376.346,513	16.33
9	613.761,868 376.346,513	10	613.768,652 376.351,816	8.611
10	613.768,652 376.351,816	11	613.793,979 376.370,139	31.26
11	613.793,979 376.370,139	12	613.802,971 376.376,402	10.958
12	613.802,971 376.376,402	1	613.806,445 376.378,815	4.23

**** Lungimile segmentelor sunt determinate în planul de proiecţie Stereo 70 şi sunt rotunjite la 1 milimetru.**
***** Distanţa dintre puncte este formată din segmente cumulate ce sunt mai mici decât valoarea 1 milimetru.**

Extrasul de carte funciară generat prin sistemul informatic integrat al ANCPI conține informațiile din cartea funciară active la data generării. Acesta este valabil în condițiile prevăzute de art. 7 din Legea nr. 455/2001, coroborat cu art. 3 din O.U.G. nr. 41/2016, exclusiv în mediul electronic, pentru activități și procese administrative prevăzute de legislația în vigoare. Valabilitatea poate fi extinsă și în forma fizică a documentului, fără semnătură olografă, cu acceptul expres sau procedural al instituției publice ori entității care a solicitat prezentarea acestui extras.
Verificarea corectitudinii și realității informațiilor conținute de document se poate face la adresa **www.ancpi.ro/verificare**, folosind codul de verificare online disponibil în antet. Codul de verificare este valabil 30 de zile calendaristice de la momentul generării documentului.

Data și ora generării,
04/08/2025, 13:12

Acest document se eliberează gratuit pentru proprietarii imobilelor. Pentru alți solicitanți, costul extrasului este de 25 de lei la ghișeu, respectiv 20 de lei dacă este obținut online prin platforma http://epay.ancpi.ro

Oficiul de Cadastru şi Publicitate Imobiliară PRAHOVA
Biroul de Cadastru şi Publicitate Imobiliară Ploieşti

PLOIESTI, Str. Unirii nr. 2, Cod postal 100043, Tel: (0244) 51 95 69, Fax: (0244) 59 22 95

Nr.cerere	**131637**
Ziua	**01**
Luna	**08**
Anul	**2025**

Extras de Plan Cadastral de Carte Funciară pentru Imobil număr cadastral 31282 / UAT Fulga

TEREN Extravilan
Adresa: Jud. Prahova, UAT Fulga

Comuna/Oraş/Municipiu: Fulga

Nr. cadastral	Suprafaţa măsurată	Observaţii / Referinţe
31282	1033	

* Suprafaţa este determinată in planul de proiecţie Stereo 70.

DETALII LINIARE IMOBIL



Incadrare in zonă
scara 1:1000



Date referitoare la teren

Crt	Categoria de folosință	Intra vilan	Suprafaţa (mp)	Tarla	Parcelă	Observaţii / Referinţe
1	arabil	NU	1.033	9	139/26	
	TOTAL:		**1.033**			

Date referitoare la construcţii

Crt	Numar	Destinaţie construcţie	Supraf. (mp)	Situaţie juridică	Observaţii / Referinţe
Imobilul nu are in componență construcții					

Lungime Segmente
1) Valorile lungimilor segmentelor sunt obţinute din proiecţie în plan.

Punct început	X / Y	Punct sfârşit	X / Y	Lungime segment (** (m)
1	613.703,809 376.144,386	2	613.696,618 376.139,399	8.751
2	613.696,618 376.139,399	3	613.751,132 376.032,991	119.559
3	613.751,132 376.032,991	4	613.757,899 376.038,805	8.922
4	613.757,899 376.038,805	1	613.703,809 376.144,386	118.63

**** Lungimile segmentelor sunt determinate în planul de proiecţie Stereo 70 şi sunt rotunjite la 1 milimetru.**
***** Distanţa dintre puncte este formată din segmente cumulate ce sunt mai mici decât valoarea 1 milimetru.**

Certific că informațiile din prezentul extras sunt conforme cu datele din planul cadastral de carte funciară al OCPI PRAHOVA la data: 04-08-2025
Situația prezentată poate face obiectul unor modificări ulterioare, in condițiile Legii cadastrului și publicității imobiliare nr. 7/1996, republicată.

Consilier/Inspector de specialitate,

Ancuța-Elena Constantin

Oficiul de Cadastru şi Publicitate Imobiliară PRAHOVA
Biroul de Cadastru şi Publicitate Imobiliară Ploieşti

Nr. cerere	131637
Ziua	01
Luna	08
Anul	2025

Cod verificare
100192386049

EXTRAS DE CARTE FUNCIARĂ
PENTRU INFORMARE

Carte Funciară Nr. 31282 Fulga

A. Partea I. Descrierea imobilului

TEREN Extravilan

Adresa: Jud. Prahova, UAT Fulga

Nr. Crt	Nr. cadastral Nr. topografic	Suprafaţa* (mp)	Observaţii / Referinţe
A1	31282	1.033	Teren neimprejmuit;

B. Partea II. Proprietari şi acte

Înscrieri privitoare la dreptul de proprietate şi alte drepturi reale		Referinţe
131637 / 01/08/2025		
Registrul Cadastral al Imobilelor (UAT Fulga); Act Normativ lg.7/1996 emis de Parlamentul Romaniei;		
B1	Se infiinteaza cartea funciara a imobilului 31282 ca urmare a finalizarii inregistrarii sistematice. Imobilul se gaseste in registrul cadastral al imobilelor sub numarul 8594.	A1
Act Administrativ nr. 4670, din 27/04/1993 emis de CJSDPAT PRAHOVA (TITLU DE PROPRIETATE;);		
B2	Intabulare, drept de PROPRIETATE, dobandit prin Reconstituire, cota actuala 1/1	A1
	1) **NEACŞU NIC.ION**	

C. Partea III. SARCINI .

Inscrieri privind dezmembrămintele dreptului de proprietate, drepturi reale de garanţie şi sarcini	Referinţe
NU SUNT	

Anexa Nr. 1 La Partea I

Teren

Nr cadastral	Suprafaţa (mp)*	Observaţii / Referinţe
31282	1.033	

* Suprafaţa este determinată in planul de proiecţie Stereo 70.

DETALII LINIARE IMOBIL



Date referitoare la teren

Nr Crt	Categorie folosinţă	Intra vilan	Suprafaţa (mp)	Tarla	Parcelă	Nr. topo	Observaţii / Referinţe
1	arabil	NU	1.033	9	139/26	-	

Lungime Segmente

1) Valorile lungimilor segmentelor sunt obţinute din proiecţie în plan.

Punct început	X / Y	Punct sfârşit	X / Y	Lungime segment (** (m)
1	613.703,809 376.144,386	2	613.696,618 376.139,399	8.751
2	613.696,618 376.139,399	3	613.751,132 376.032,991	119.559
3	613.751,132 376.032,991	4	613.757,899 376.038,805	8.922
4	613.757,899 376.038,805	1	613.703,809 376.144,386	118.63

**** Lungimile segmentelor sunt determinate în planul de proiecţie Stereo 70 şi sunt rotunjite la 1 milimetru.**
***** Distanţa dintre puncte este formată din segmente cumulate ce sunt mai mici decât valoarea 1 milimetru.**

Extrasul de carte funciară generat prin sistemul informatic integrat al ANCPI conține informațiile din cartea funciară active la data generării. Acesta este valabil în condițiile prevăzute de art. 7 din Legea nr. 455/2001, coroborat cu art. 3 din O.U.G. nr. 41/2016, exclusiv în mediul electronic, pentru activități și procese administrative prevăzute de legislația în vigoare. Valabilitatea poate fi extinsă și în forma fizică a documentului, fără semnătură olografă, cu acceptul expres sau procedural al instituției publice ori entității care a solicitat prezentarea acestui extras.
Verificarea corectitudinii și realității informațiilor conținute de document se poate face la adresa **www.ancpi.ro/verificare**, folosind codul de verificare online disponibil în antet. Codul de verificare este valabil 30 de zile calendaristice de la momentul generării documentului.

Data și ora generării,
04/08/2025, 13:12

Acest document se eliberează gratuit pentru proprietarii imobilelor. Pentru alți solicitanți, costul extrasului este de 25 de lei la ghișeu, respectiv 20 de lei dacă este obținut online prin platforma http://epay.ancpi.ro

Oficiul de Cadastru şi Publicitate Imobiliară PRAHOVA
Biroul de Cadastru şi Publicitate Imobiliară Ploieşti

PLOIESTI, Str. Unirii nr. 2, Cod postal 100043, Tel: (0244) 51 95 69, Fax: (0244) 59 22 95

Nr.cerere	**131636**
Ziua	**01**
Luna	**08**
Anul	**2025**

Extras de Plan Cadastral de Carte Funciară pentru Imobil număr cadastral 31281 / UAT Fulga

TEREN Partial Intravilan
Adresa: Jud. Prahova, UAT Fulga, Loc. Fulga de Jos

Comuna/Oraş/Municipiu: Fulga

Nr. cadastral	Suprafaţa măsurată	Observaţii / Referinţe
31281	3500	

* Suprafaţa este determinată in planul de proiecţie Stereo 70.

DETALII LINIARE IMOBIL

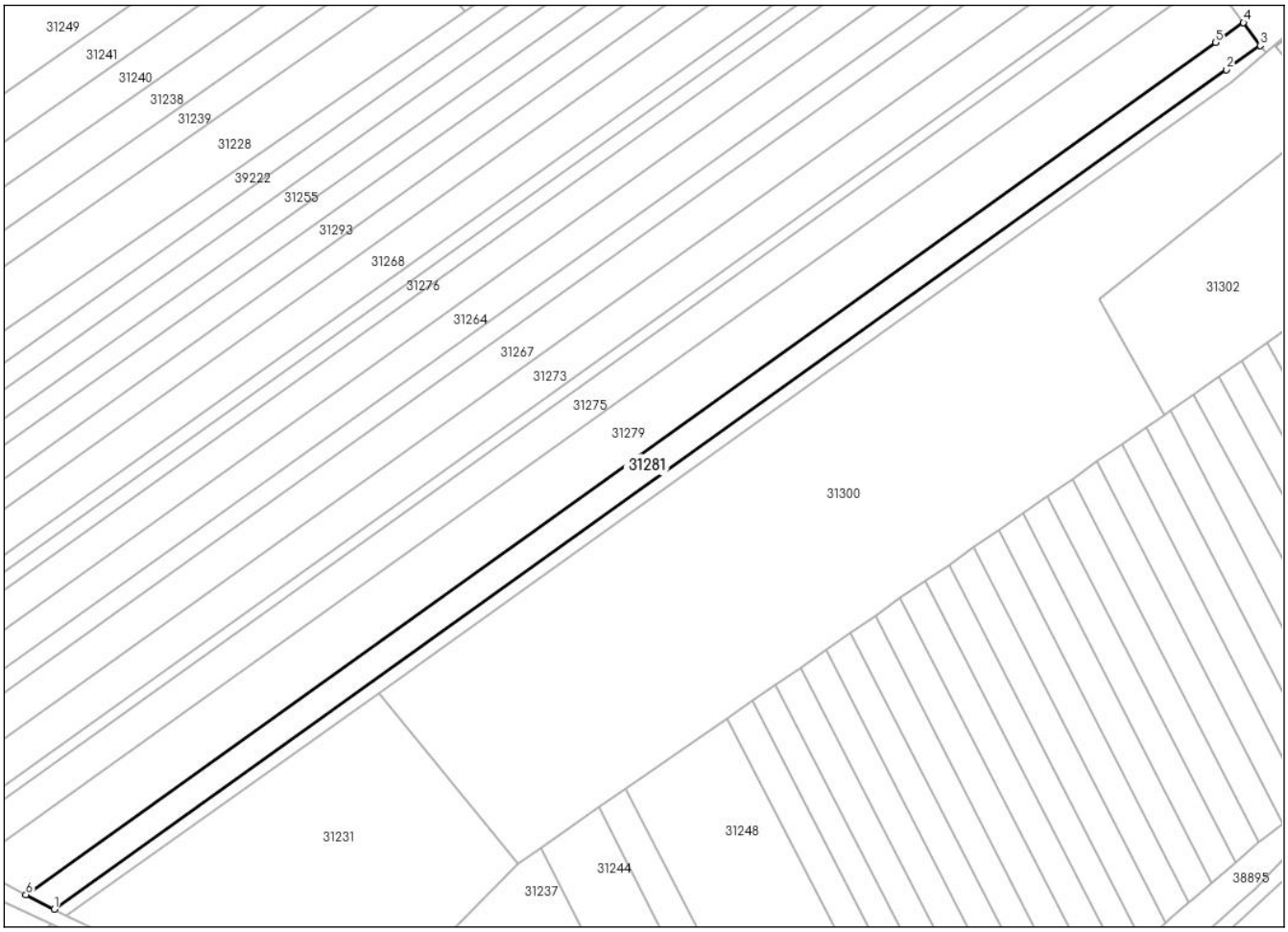

Incadrare in zonă
scara 1:5000



Date referitoare la teren

Crt	Categoria de folosință	Intra vilan	Suprafaţa (mp)	Tarla	Parcelă	Observaţii / Referinţe
1	arabil	DA	90	9	139/47	
2	arabil	NU	3.410	9	139/47	
	TOTAL:		**3.500**			

Date referitoare la construcţii

Crt	Numar	Destinaţie construcţie	Supraf. (mp)	Situaţie juridică	Observaţii / Referinţe
Imobilul nu are in componență construcții					

Lungime Segmente
1) Valorile lungimilor segmentelor sunt obţinute din proiecţie în plan.

Punct început	X / Y	Punct sfârşit	X / Y	Lungime segment (** (m)
1	613.417,571 376.025,351	2	613.755,328 376.267,252	415.447
2	613.755,328 376.267,252	3	613.765,1 376.274,25	12.019
3	613.765,1 376.274,25	4	613.760,284 376.280,824	8.149
4	613.760,284 376.280,824	5	613.752,295 376.275,102	9.827
5	613.752,295 376.275,102	6	613.409,447 376.029,556	421.708
6	613.409,447 376.029,556	1	613.417,571 376.025,351	9.148

**** Lungimile segmentelor sunt determinate în planul de proiecţie Stereo 70 şi sunt rotunjite la 1 milimetru.**
***** Distanţa dintre puncte este formată din segmente cumulate ce sunt mai mici decât valoarea 1 milimetru.**

Certific că informațiile din prezentul extras sunt conforme cu datele din planul cadastral de carte funciară al OCPI PRAHOVA la data: 04-08-2025
Situația prezentată poate face obiectul unor modificări ulterioare, in condițiile Legii cadastrului și publicității imobiliare nr. 7/1996, republicată.

Consilier/Inspector de specialitate,

Ancuța-Elena Constantin

Oficiul de Cadastru şi Publicitate Imobiliară PRAHOVA
Biroul de Cadastru şi Publicitate Imobiliară Ploieşti

Nr. cerere	131636
Ziua	01
Luna	08
Anul	2025

Cod verificare
100192386048

EXTRAS DE CARTE FUNCIARĂ
PENTRU INFORMARE

Carte Funciară Nr. 31281 Fulga

A. Partea I. Descrierea imobilului

TEREN Partial Intravilan

Adresa: Jud. Prahova, UAT Fulga, Loc. Fulga de Jos

Nr. Crt	Nr. cadastral Nr. topografic	Suprafaţa* (mp)	Observaţii / Referinţe
A1	31281	3.500	Teren neimprejmuit;

B. Partea II. Proprietari şi acte

Înscrieri privitoare la dreptul de proprietate şi alte drepturi reale		Referinţe
131636 / 01/08/2025		
Registrul Cadastral al Imobilelor (UAT Fulga); Act Normativ lg.7/1996 emis de Parlamentul Romaniei;		
B1	Se infiinteaza cartea funciara a imobilului 31281 ca urmare a finalizarii inregistrarii sistematice. Imobilul se gaseste in registrul cadastral al imobilelor sub numarul 8593.	A1
Act Administrativ nr. 12777, din 28/09/1993 emis de CJSDPAT PRAHOVA (TITLU DE PROPRIETATE;);		
B2	Intabulare, drept de PROPRIETATE, dobandit prin Reconstituire, cota actuala 1/1	A1
	1) **STAN SIŢA** 2) **IAMANDEI ION** 3) **IAMANDEI PARASCHIVA** 4) **IAMANDEI ANTON** 5) **IAMANDEI MARIANA** 6) **HARALAMBIE MARIA**	

C. Partea III. SARCINI .

Inscrieri privind dezmembrămintele dreptului de proprietate, drepturi reale de garanţie şi sarcini	Referinţe
NU SUNT	

Anexa Nr. 1 La Partea I

Teren

Nr cadastral	Suprafaţa (mp)*	Observaţii / Referinţe
31281	3.500	

* Suprafaţa este determinată in planul de proiecţie Stereo 70.

DETALII LINIARE IMOBIL

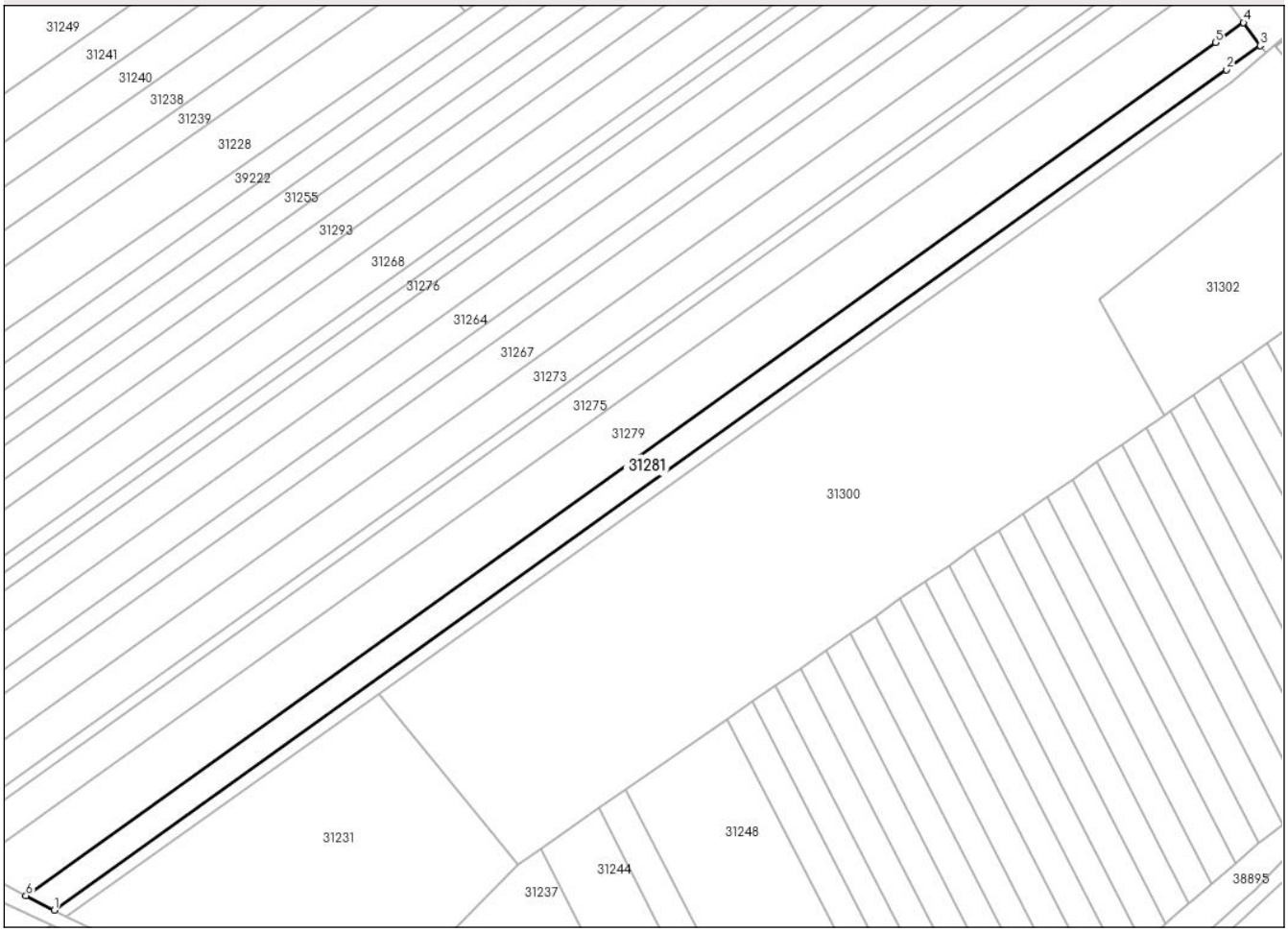

Date referitoare la teren

Nr Crt	Categorie folosinţă	Intra vilan	Suprafaţa (mp)	Tarla	Parcelă	Nr. topo	Observaţii / Referinţe
1	arabil	DA	90	9	139/47	-	
2	arabil	NU	3.410	9	139/47	-	

Lungime Segmente

1) Valorile lungimilor segmentelor sunt obţinute din proiecţie în plan.

Punct început	X / Y	Punct sfârşit	X / Y	Lungime segment (** (m)
1	613.417,571 376.025,351	2	613.755,328 376.267,252	415.447
2	613.755,328 376.267,252	3	613.765,1 376.274,25	12.019
3	613.765,1 376.274,25	4	613.760,284 376.280,824	8.149
4	613.760,284 376.280,824	5	613.752,295 376.275,102	9.827

Punct început	X / Y	Punct sfârşit	X / Y	Lungime segment (** (m)
5	613.752,295 376.275,102	6	613.409,447 376.029,556	421.708
6	613.409,447 376.029,556	1	613.417,571 376.025,351	9.148

**** Lungimile segmentelor sunt determinate în planul de proiecţie Stereo 70 şi sunt rotunjite la 1 milimetru.**
***** Distanţa dintre puncte este formată din segmente cumulate ce sunt mai mici decât valoarea 1 milimetru.**

Extrasul de carte funciară generat prin sistemul informatic integrat al ANCPI conține informațiile din cartea funciară active la data generării. Acesta este valabil în condițiile prevăzute de art. 7 din Legea nr. 455/2001, coroborat cu art. 3 din O.U.G. nr. 41/2016, exclusiv în mediul electronic, pentru activități și procese administrative prevăzute de legislația în vigoare. Valabilitatea poate fi extinsă și în forma fizică a documentului, fără semnătură olografă, cu acceptul expres sau procedural al instituției publice ori entității care a solicitat prezentarea acestui extras.
Verificarea corectitudinii și realității informațiilor conținute de document se poate face la adresa **www.ancpi.ro/verificare**, folosind codul de verificare online disponibil în antet. Codul de verificare este valabil 30 de zile calendaristice de la momentul generării documentului.

Data și ora generării,
04/08/2025, 13:12

Acest document se eliberează gratuit pentru proprietarii imobilelor. Pentru alți solicitanți, costul extrasului este de 25 de lei la ghișeu, respectiv 20 de lei dacă este obținut online prin platforma http://epay.ancpi.ro

Oficiul de Cadastru şi Publicitate Imobiliară PRAHOVA
Biroul de Cadastru şi Publicitate Imobiliară Ploieşti

PLOIESTI, Str. Unirii nr. 2, Cod postal 100043, Tel: (0244) 51 95 69, Fax: (0244) 59 22 95

Nr.cerere	**131635**
Ziua	**01**
Luna	**08**
Anul	**2025**

Extras de Plan Cadastral de Carte Funciară pentru Imobil număr cadastral 31280 / UAT Fulga

TEREN Partial Intravilan
Adresa: Jud. Prahova, UAT Fulga, Loc. Fulga de Jos

Comuna/Oraş/Municipiu: Fulga

Nr. cadastral	Suprafaţa măsurată	Observaţii / Referinţe
31280	1600	

* Suprafaţa este determinată in planul de proiecţie Stereo 70.

DETALII LINIARE IMOBIL

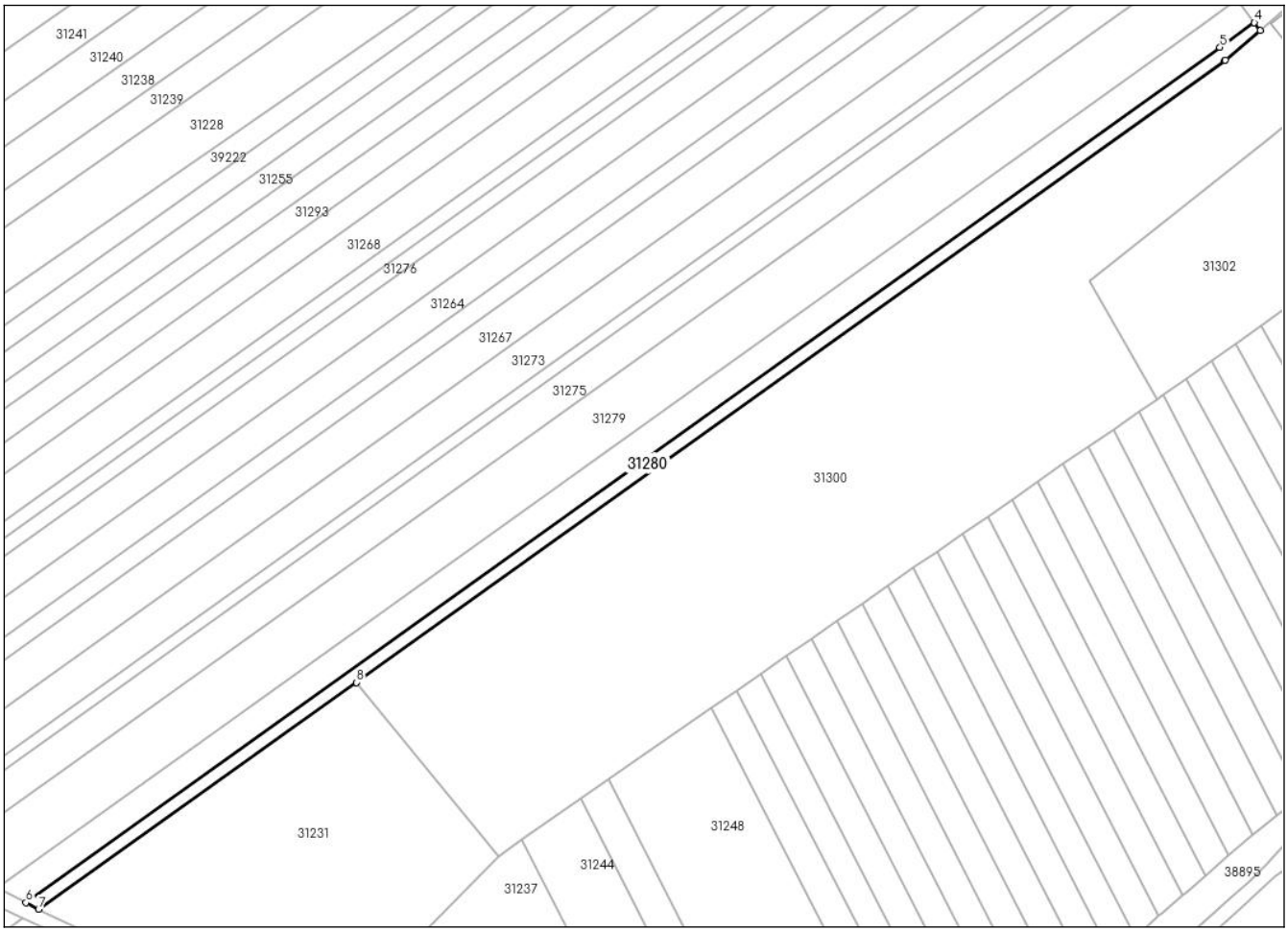

Incadrare in zonă
scara 1:5000



Date referitoare la teren

Crt	Categoria de folosință	Intra vilan	Suprafaţa (mp)	Tarla	Parcelă	Observaţii / Referinţe
1	arabil	DA	40	9	139/46	
2	arabil	NU	1.560	9	139/46	
	TOTAL:		**1.600**			

Date referitoare la construcţii

Crt	Numar	Destinaţie construcţie	Supraf. (mp)	Situaţie juridică	Observaţii / Referinţe
Imobilul nu are in componență construcții					

Lungime Segmente
1) Valorile lungimilor segmentelor sunt obţinute din proiecţie în plan.

Punct început	X / Y	Punct sfârşit	X / Y	Lungime segment (** (m)
1	613.756,679 376.263,554	2	613.756,86 376.263,707	0.237
2	613.756,86 376.263,707	3	613.766,728 376.272,027	12.907
3	613.766,728 376.272,027	4	613.765,1 376.274,25	2.755
4	613.765,1 376.274,25	5	613.755,328 376.267,252	12.019
5	613.755,328 376.267,252	6	613.417,571 376.025,351	415.447
6	613.417,571 376.025,351	7	613.421,159 376.023,493	4.041
7	613.421,159 376.023,493	8	613.511,047 376.087,634	110.426
8	613.511,047 376.087,634	1	613.756,679 376.263,554	302.131

**** Lungimile segmentelor sunt determinate în planul de proiecţie Stereo 70 şi sunt rotunjite la 1 milimetru.**
***** Distanţa dintre puncte este formată din segmente cumulate ce sunt mai mici decât valoarea 1 milimetru.**

Certific că informațiile din prezentul extras sunt conforme cu datele din planul cadastral de carte funciară al OCPI PRAHOVA la data: 04-08-2025
Situația prezentată poate face obiectul unor modificări ulterioare, in condițiile Legii cadastrului și publicității imobiliare nr. 7/1996, republicată.

Consilier/Inspector de specialitate,

Ancuța-Elena Constantin

Oficiul de Cadastru şi Publicitate Imobiliară PRAHOVA
Biroul de Cadastru şi Publicitate Imobiliară Ploieşti

Nr. cerere	131635
Ziua	01
Luna	08
Anul	2025

Cod verificare
100192386047

EXTRAS DE CARTE FUNCIARĂ
PENTRU INFORMARE

Carte Funciară Nr. 31280 Fulga

A. Partea I. Descrierea imobilului

TEREN Partial Intravilan

Adresa: Jud. Prahova, UAT Fulga, Loc. Fulga de Jos

Nr. Crt	Nr. cadastral Nr. topografic	Suprafaţa* (mp)	Observaţii / Referinţe
A1	31280	1.600	Teren neimprejmuit;

B. Partea II. Proprietari şi acte

Înscrieri privitoare la dreptul de proprietate şi alte drepturi reale		Referinţe
131635 / 01/08/2025		
Registrul Cadastral al Imobilelor (UAT Fulga); Act Normativ lg.7/1996 emis de Parlamentul Romaniei;		
B1	Se infiinteaza cartea funciara a imobilului 31280 ca urmare a finalizarii inregistrarii sistematice. Imobilul se gaseste in registrul cadastral al imobilelor sub numarul 8592.	A1
Act Administrativ nr. 63136, din 10/01/1997 emis de CJSDPAT PRAHOVA (TITLU DE PROPRIETATE;);		
B2	Intabulare, drept de PROPRIETATE, dobandit prin Reconstituire, cota actuala 1/1	A1
	1) **IAMANDEI ANTON**	

C. Partea III. SARCINI .

Inscrieri privind dezmembrămintele dreptului de proprietate, drepturi reale de garanţie şi sarcini	Referinţe
NU SUNT	

Anexa Nr. 1 La Partea I

Teren

Nr cadastral	Suprafaţa (mp)*	Observaţii / Referinţe
31280	1.600	

* Suprafaţa este determinată in planul de proiecţie Stereo 70.

DETALII LINIARE IMOBIL

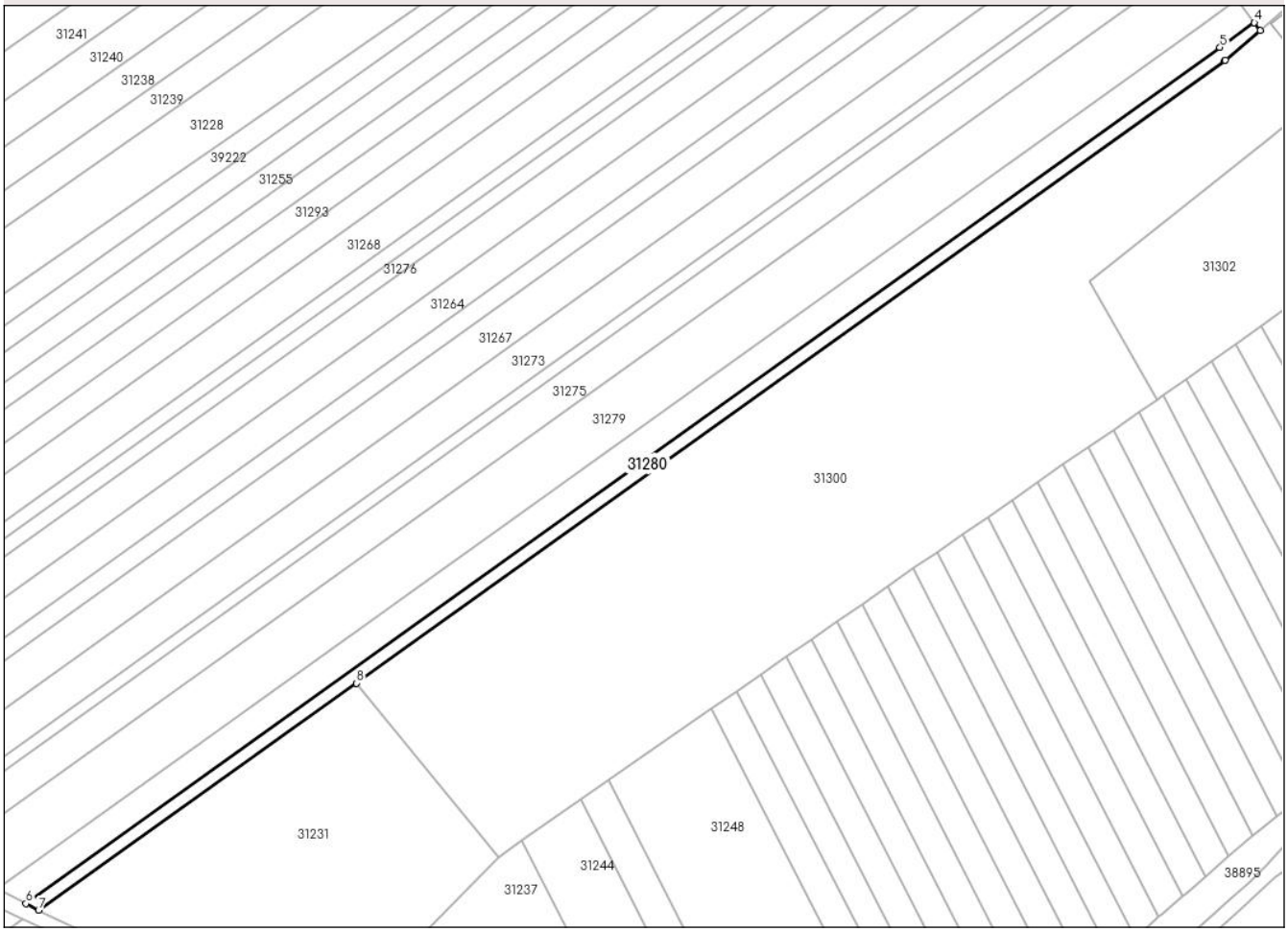

Date referitoare la teren

Nr Crt	Categorie folosinţă	Intra vilan	Suprafaţa (mp)	Tarla	Parcelă	Nr. topo	Observaţii / Referinţe
1	arabil	DA	40	9	139/46	-	
2	arabil	NU	1.560	9	139/46	-	

Lungime Segmente
1) Valorile lungimilor segmentelor sunt obţinute din proiecţie în plan.

Punct început	X / Y	Punct sfârşit	X / Y	Lungime segment (** (m)
1	613.756,679 376.263,554	2	613.756,86 376.263,707	0.237
2	613.756,86 376.263,707	3	613.766,728 376.272,027	12.907
3	613.766,728 376.272,027	4	613.765,1 376.274,25	2.755
4	613.765,1 376.274,25	5	613.755,328 376.267,252	12.019

Punct început	X / Y	Punct sfârşit	X / Y	Lungime segment (** (m)
5	613.755,328 376.267,252	6	613.417,571 376.025,351	415.447
6	613.417,571 376.025,351	7	613.421,159 376.023,493	4.041
7	613.421,159 376.023,493	8	613.511,047 376.087,634	110.426
8	613.511,047 376.087,634	1	613.756,679 376.263,554	302.131

**** Lungimile segmentelor sunt determinate în planul de proiecţie Stereo 70 şi sunt rotunjite la 1 milimetru.**
***** Distanţa dintre puncte este formată din segmente cumulate ce sunt mai mici decât valoarea 1 milimetru.**

Extrasul de carte funciară generat prin sistemul informatic integrat al ANCPI conține informațiile din cartea funciară active la data generării. Acesta este valabil în condițiile prevăzute de art. 7 din Legea nr. 455/2001, coroborat cu art. 3 din O.U.G. nr. 41/2016, exclusiv în mediul electronic, pentru activități și procese administrative prevăzute de legislația în vigoare. Valabilitatea poate fi extinsă și în forma fizică a documentului, fără semnătură olografă, cu acceptul expres sau procedural al instituției publice ori entității care a solicitat prezentarea acestui extras.
Verificarea corectitudinii și realității informațiilor conținute de document se poate face la adresa **www.ancpi.ro/verificare**, folosind codul de verificare online disponibil în antet. Codul de verificare este valabil 30 de zile calendaristice de la momentul generării documentului.

Data și ora generării,
04/08/2025, 13:12

Acest document se eliberează gratuit pentru proprietarii imobilelor. Pentru alți solicitanți, costul extrasului este de 25 de lei la ghișeu, respectiv 20 de lei dacă este obținut online prin platforma http://epay.ancpi.ro

ANCPI
AGENȚIA NAȚIONALĂ DE CADASTRU ȘI PUBLICITATE IMOBILIARĂ

Oficiul de Cadastru şi Publicitate Imobiliară PRAHOVA
Biroul de Cadastru şi Publicitate Imobiliară Ploiești

PLOIESTI, Str. Unirii nr. 2, Cod postal 100043, Tel: (0244) 51 95 69, Fax: (0244) 59 22 95

Nr.cerere	**131634**
Ziua	**01**
Luna	**08**
Anul	**2025**

Extras de Plan Cadastral de Carte Funciară pentru Imobil număr cadastral 31279 / UAT Fulga

TEREN Partial Intravilan
Adresa: Jud. Prahova, UAT Fulga, Loc. Fulga de Jos

Comuna/Oraş/Municipiu: Fulga

Nr. cadastral	Suprafața măsurată	Observaţii / Referinţe
31279	7100	

* Suprafaţa este determinată in planul de proiecţie Stereo 70.

DETALII LINIARE IMOBIL

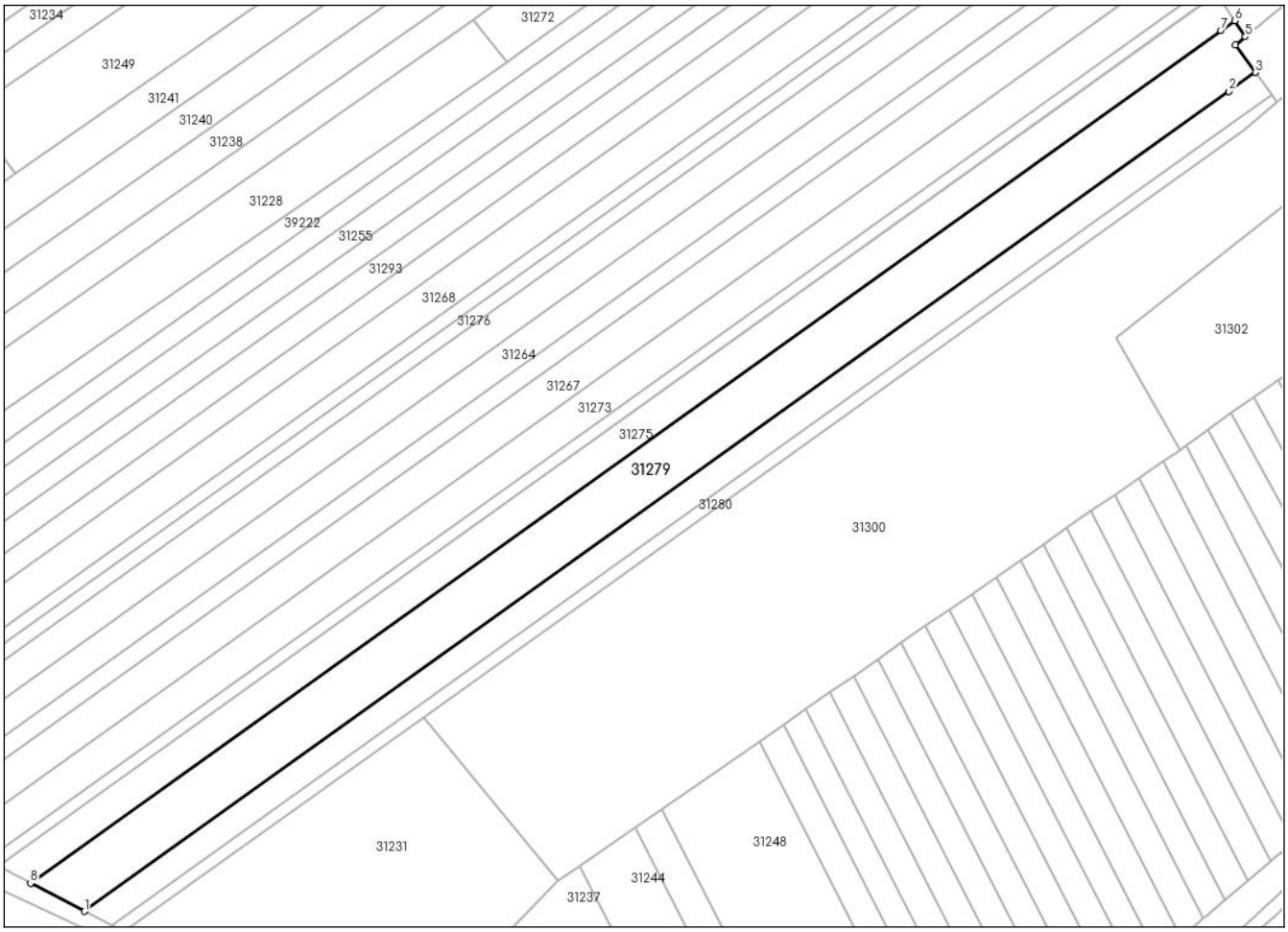

Incadrare in zonă
scara 1:5000

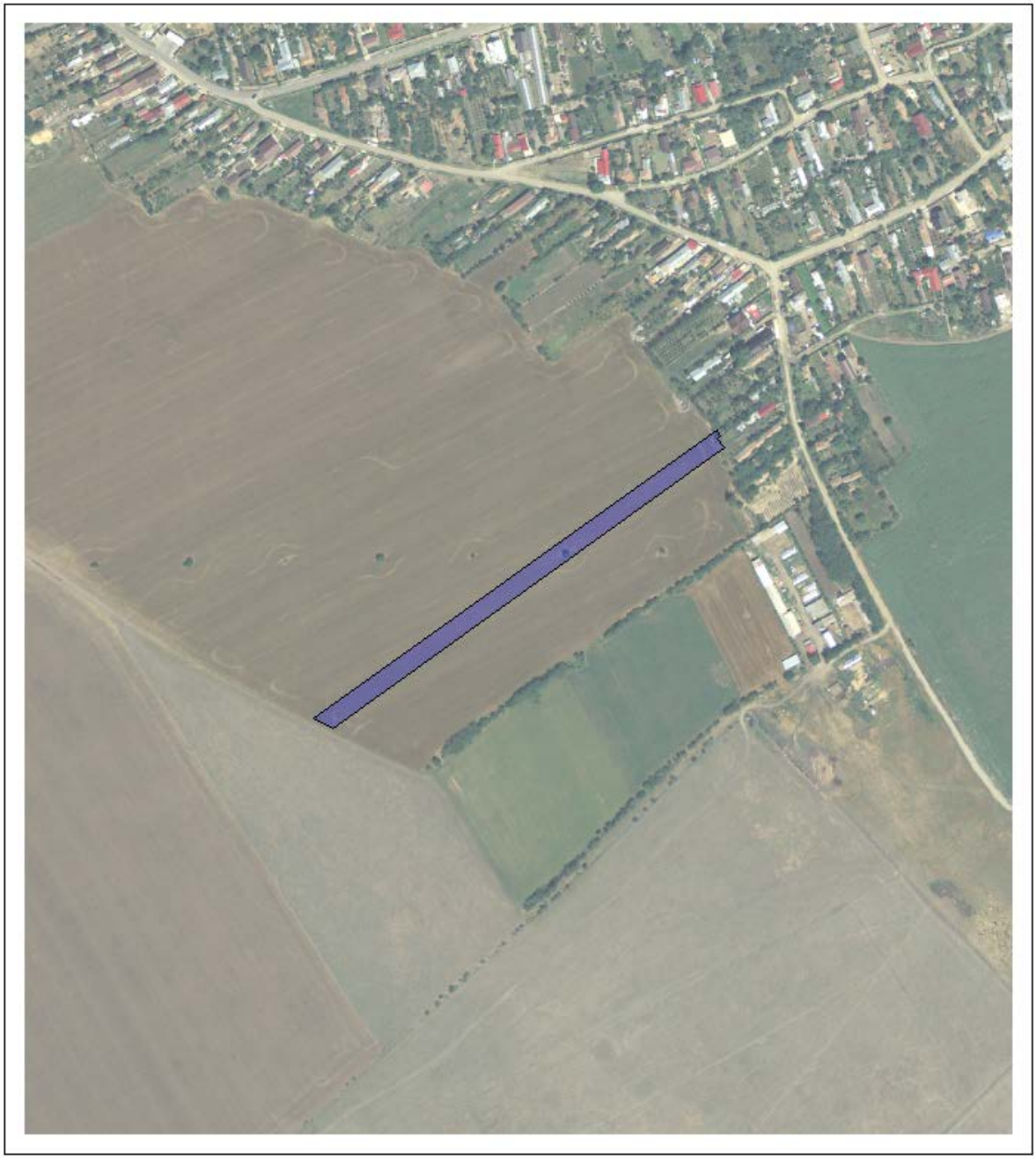

Date referitoare la teren

Crt	Categoria de folosință	Intra vilan	Suprafaţa (mp)	Tarla	Parcelă	Observaţii / Referinţe
1	arabil	DA	112	9	139/48	
2	arabil	NU	6.988	9	139/48	
	TOTAL:		**7.100**			

Date referitoare la construcţii

Crt	Numar	Destinaţie construcţie	Supraf. (mp)	Situaţie juridică	Observaţii / Referinţe
Imobilul nu are in componență construcții					

Lungime Segmente
1) Valorile lungimilor segmentelor sunt obţinute din proiecţie în plan.

Punct început	X / Y	Punct sfârşit	X / Y	Lungime segment (** (m)
1	613.409,447 376.029,556	2	613.752,295 376.275,102	421.708
2	613.752,295 376.275,102	3	613.760,284 376.280,824	9.827
3	613.760,284 376.280,824	4	613.754,242 376.289,072	10.224
4	613.754,242 376.289,072	5	613.757,192 376.291,487	3.812
5	613.757,192 376.291,487	6	613.754,002 376.296,309	5.782
6	613.754,002 376.296,309	7	613.749,832 376.293,322	5.129
7	613.749,832 376.293,322	8	613.393,252 376.037,94	438.599
8	613.393,252 376.037,94	1	613.409,447 376.029,556	18.236

**** Lungimile segmentelor sunt determinate în planul de proiecţie Stereo 70 şi sunt rotunjite la 1 milimetru.**
***** Distanţa dintre puncte este formată din segmente cumulate ce sunt mai mici decât valoarea 1 milimetru.**

Certific că informațiile din prezentul extras sunt conforme cu datele din planul cadastral de carte funciară al OCPI PRAHOVA la data: 04-08-2025
Situația prezentată poate face obiectul unor modificări ulterioare, in condițiile Legii cadastrului și publicității imobiliare nr. 7/1996, republicată.

Consilier/Inspector de specialitate,

Ancuța-Elena Constantin

Oficiul de Cadastru şi Publicitate Imobiliară PRAHOVA
Biroul de Cadastru şi Publicitate Imobiliară Ploieşti

Nr. cerere	131634
Ziua	01
Luna	08
Anul	2025

Cod verificare
100192386046

EXTRAS DE CARTE FUNCIARĂ
PENTRU INFORMARE

Carte Funciară Nr. 31279 Fulga

A. Partea I. Descrierea imobilului

TEREN Partial Intravilan

Adresa: Jud. Prahova, UAT Fulga, Loc. Fulga de Jos

Nr. Crt	Nr. cadastral Nr. topografic	Suprafaţa* (mp)	Observaţii / Referinţe
A1	31279	7.100	Teren neimprejmuit;

B. Partea II. Proprietari şi acte

Înscrieri privitoare la dreptul de proprietate şi alte drepturi reale		Referinţe
131634 / 01/08/2025		
Registrul Cadastral al Imobilelor (UAT Fulga); Act Normativ lg.7/1996 emis de Parlamentul Romaniei;		
B1	Se infiinteaza cartea funciara a imobilului 31279 ca urmare a finalizarii inregistrarii sistematice. Imobilul se gaseste in registrul cadastral al imobilelor sub numarul 8591.	A1
Act Administrativ nr. 2232, din 04/06/1993 emis de CJSDPAT PRAHOVA (TITLU DE PROPRIETATE;);		
B2	Intabulare, drept de PROPRIETATE, dobandit prin Reconstituire, cota actuala 1/1	A1
	1) **IAMANDEI SIŢA** 2) **IAMANDEI MARIANA** 3) **IAMANDEI ELENA**	

C. Partea III. SARCINI .

Inscrieri privind dezmembrămintele dreptului de proprietate, drepturi reale de garanţie şi sarcini	Referinţe
NU SUNT	

Anexa Nr. 1 La Partea I

Teren

Nr cadastral	Suprafaţa (mp)*	Observaţii / Referinţe
31279	7.100	

* Suprafaţa este determinată in planul de proiecţie Stereo 70.

DETALII LINIARE IMOBIL

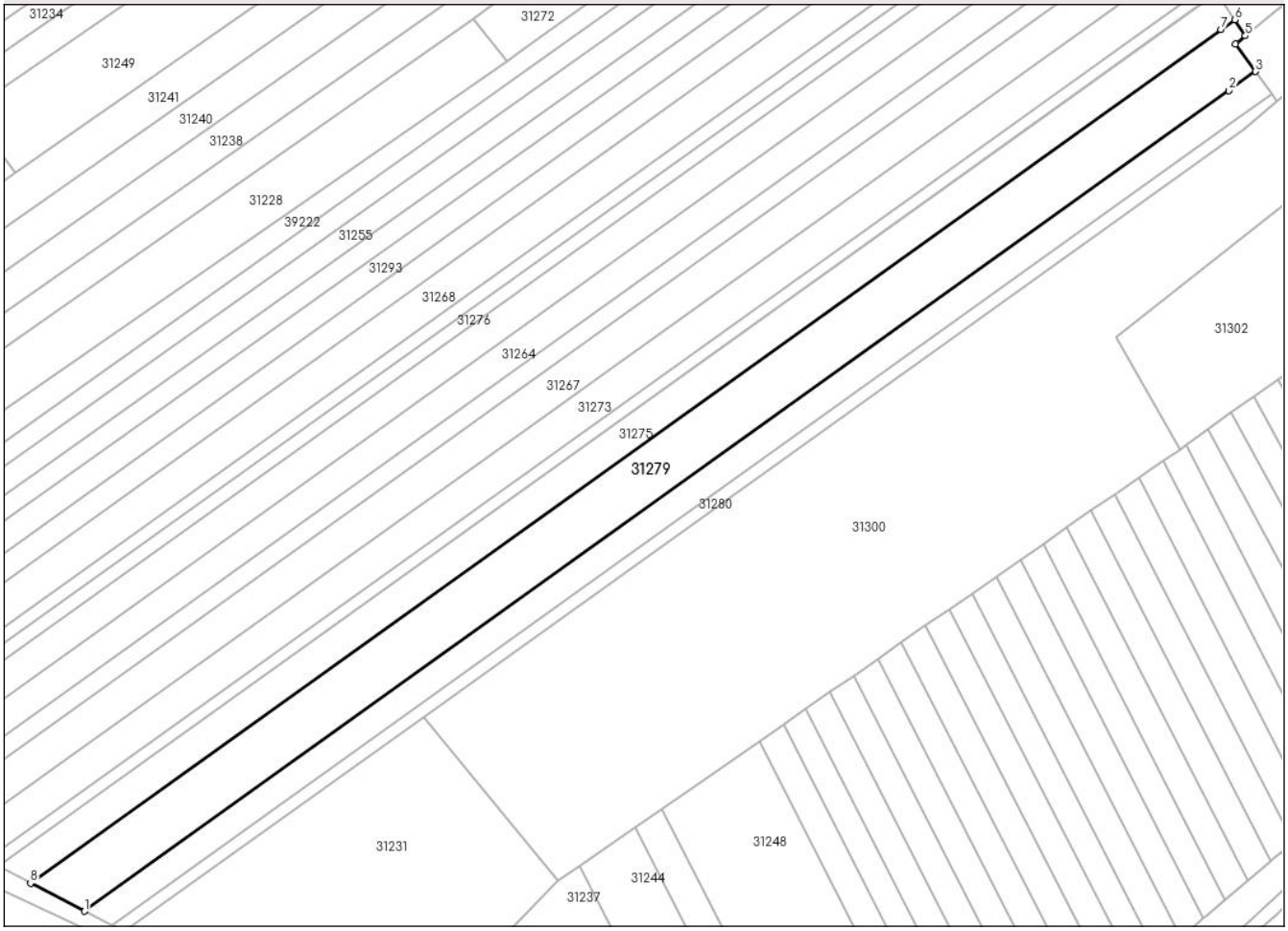

Date referitoare la teren

Nr Crt	Categorie folosinţă	Intra vilan	Suprafaţa (mp)	Tarla	Parcelă	Nr. topo	Observaţii / Referinţe
1	arabil	DA	112	9	139/48	-	
2	arabil	NU	6.988	9	139/48	-	

Lungime Segmente

1) Valorile lungimilor segmentelor sunt obţinute din proiecţie în plan.

Punct început	X / Y	Punct sfârşit	X / Y	Lungime segment (** (m)
1	613.409,447 376.029,556	2	613.752,295 376.275,102	421.708
2	613.752,295 376.275,102	3	613.760,284 376.280,824	9.827
3	613.760,284 376.280,824	4	613.754,242 376.289,072	10.224
4	613.754,242 376.289,072	5	613.757,192 376.291,487	3.812

Punct început	X / Y	Punct sfârşit	X / Y	Lungime segment (** (m)
5	613.757,192 376.291,487	6	613.754,002 376.296,309	5.782
6	613.754,002 376.296,309	7	613.749,832 376.293,322	5.129
7	613.749,832 376.293,322	8	613.393,252 376.037,94	438.599
8	613.393,252 376.037,94	1	613.409,447 376.029,556	18.236

**** Lungimile segmentelor sunt determinate în planul de proiecţie Stereo 70 şi sunt rotunjite la 1 milimetru.**
***** Distanţa dintre puncte este formată din segmente cumulate ce sunt mai mici decât valoarea 1 milimetru.**

Extrasul de carte funciară generat prin sistemul informatic integrat al ANCPI conține informațiile din cartea funciară active la data generării. Acesta este valabil în condițiile prevăzute de art. 7 din Legea nr. 455/2001, coroborat cu art. 3 din O.U.G. nr. 41/2016, exclusiv în mediul electronic, pentru activități și procese administrative prevăzute de legislația în vigoare. Valabilitatea poate fi extinsă și în forma fizică a documentului, fără semnătură olografă, cu acceptul expres sau procedural al instituției publice ori entității care a solicitat prezentarea acestui extras.
Verificarea corectitudinii și realității informațiilor conținute de document se poate face la adresa **www.ancpi.ro/verificare**, folosind codul de verificare online disponibil în antet. Codul de verificare este valabil 30 de zile calendaristice de la momentul generării documentului.

Data și ora generării,
04/08/2025, 13:12

Acest document se eliberează gratuit pentru proprietarii imobilelor. Pentru alți solicitanți, costul extrasului este de 25 de lei la ghișeu, respectiv 20 de lei dacă este obținut online prin platforma http://epay.ancpi.ro

Oficiul de Cadastru şi Publicitate Imobiliară PRAHOVA
Biroul de Cadastru şi Publicitate Imobiliară Ploieşti

PLOIESTI, Str. Unirii nr. 2, Cod postal 100043, Tel: (0244) 51 95 69, Fax: (0244) 59 22 95

Nr.cerere	**131633**
Ziua	**01**
Luna	**08**
Anul	**2025**

Extras de Plan Cadastral de Carte Funciară pentru Imobil număr cadastral 31278 / UAT Fulga

TEREN Intravilan
Adresa: Jud. Prahova, UAT Fulga, Loc. Fulga de Jos, Str Islaz, Nr. 46

Comuna/Oraş/Municipiu: Fulga

Nr. cadastral	Suprafaţa măsurată	Observaţii / Referinţe
31278	296	DIFERENTA DE SUPRAFATA SE REGASESTE LA ID 22142

* Suprafaţa este determinată in planul de proiecţie Stereo 70.

DETALII LINIARE IMOBIL

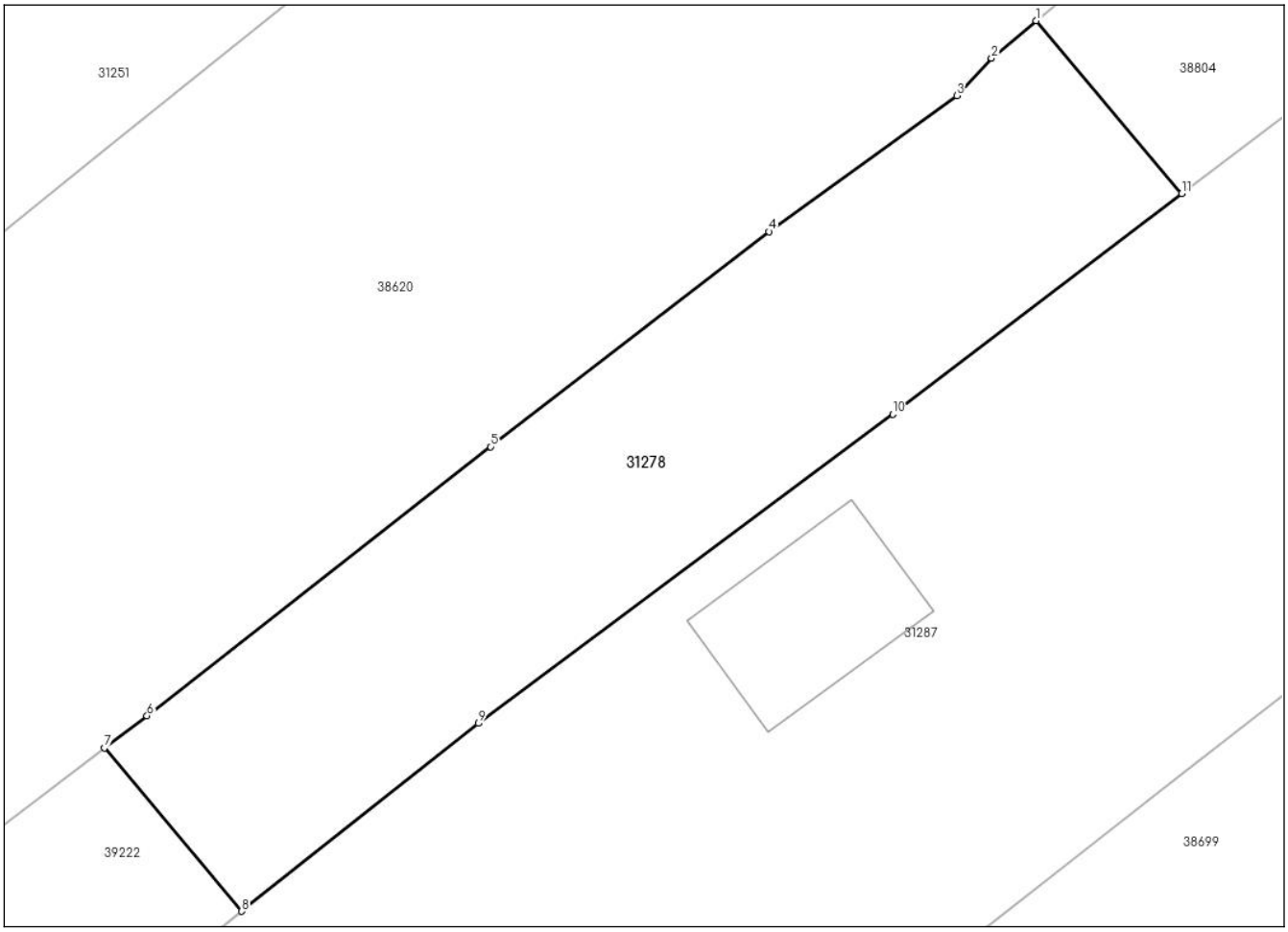

Incadrare in zonă
scara 1:500



Date referitoare la teren

Crt	Categoria de folosință	Intra vilan	Suprafaţa (mp)	Tarla	Parcelă	Observaţii / Referinţe
1	arabil	DA	296	52	1190	
	TOTAL:		**296**			

Date referitoare la construcţii

Crt	Numar	Destinaţie construcţie	Supraf. (mp)	Situaţie juridică	Observaţii / Referinţe
Imobilul nu are in componență construcții					

Lungime Segmente
1) Valorile lungimilor segmentelor sunt obţinute din proiecţie în plan.

Punct început	X / Y	Punct sfârşit	X / Y	Lungime segment (** (m)
1	613.738,875 376.434,493	2	613.737,352 376.433,216	1.988
2	613.737,352 376.433,216	3	613.736,165 376.431,943	1.741
3	613.736,165 376.431,943	4	613.729,769 376.427,308	7.899
4	613.729,769 376.427,308	5	613.720,283 376.419,987	11.983
5	613.720,283 376.419,987	6	613.708,587 376.410,819	14.861
6	613.708,587 376.410,819	7	613.707,137 376.409,723	1.818
7	613.707,137 376.409,723	8	613.711,815 376.404,164	7.265
8	613.711,815 376.404,164	9	613.719,873 376.410,562	10.289
9	613.719,873 376.410,562	10	613.733,985 376.421,095	17.609
10	613.733,985 376.421,095	11	613.743,829 376.428,606	12.382
11	613.743,829 376.428,606	1	613.738,875 376.434,493	7.694

**** Lungimile segmentelor sunt determinate în planul de proiecţie Stereo 70 şi sunt rotunjite la 1 milimetru.**
***** Distanţa dintre puncte este formată din segmente cumulate ce sunt mai mici decât valoarea 1 milimetru.**

Certific că informațiile din prezentul extras sunt conforme cu datele din planul cadastral de carte funciară al OCPI PRAHOVA la data: 04-08-2025
Situația prezentată poate face obiectul unor modificări ulterioare, in condițiile Legii cadastrului și publicității imobiliare nr. 7/1996, republicată.

Consilier/Inspector de specialitate,

Ancuța-Elena Constantin

Oficiul de Cadastru şi Publicitate Imobiliară PRAHOVA
Biroul de Cadastru şi Publicitate Imobiliară Ploieşti

Nr. cerere	131633
Ziua	01
Luna	08
Anul	2025

Cod verificare
100192386045

EXTRAS DE CARTE FUNCIARĂ
PENTRU INFORMARE

Carte Funciară Nr. 31278 Fulga

A. Partea I. Descrierea imobilului

TEREN Intravilan

Adresa: Jud. Prahova, UAT Fulga, Loc. Fulga de Jos, Str Islaz, Nr. 46

Nr. Crt	Nr. cadastral Nr. topografic	Suprafaţa* (mp)	Observaţii / Referinţe
A1	31278	296	Teren neimprejmuit; DIFERENTA DE SUPRAFATA SE REGASESTE LA ID 22142

B. Partea II. Proprietari şi acte

Înscrieri privitoare la dreptul de proprietate şi alte drepturi reale		Referinţe
131633 / 01/08/2025		
Registrul Cadastral al Imobilelor (UAT Fulga); Act Normativ lg.7/1996 emis de Parlamentul Romaniei;		
B1	Se infiinteaza cartea funciara a imobilului 31278 ca urmare a finalizarii inregistrarii sistematice. Imobilul se gaseste in registrul cadastral al imobilelor sub numarul 8590.	A1
Act Notarial nr. 225, din 26/07/2017 emis de BIN CALIN MARIA (CERTIFICAT DE MOSTENITOR;);		
B2	Intabulare, drept de PROPRIETATE, dobandit prin Succesiune, cota actuala 1/8	A1
	1) **DINU IOANA-MIHAELA**	
B3	Intabulare, drept de PROPRIETATE, dobandit prin Succesiune, cota actuala 1/8	A1
	1) **STEFANESCU DANIELA-GINA**	
Act Notarial nr. 152, din 14/09/2017 emis de NP DOBRE STELORIAN DANIEL (CERTIFICAT DE MOSTENITOR SUPLIMENTAR;);		
B4	Intabulare, drept de PROPRIETATE, dobandit prin Succesiune, cota actuala 3/16	A1
	1) **IANCU CONSTANTINA**	
B5	Intabulare, drept de PROPRIETATE, dobandit prin Succesiune, cota actuala 3/32	A1
	1) **STEFANESCU DANIELA-GINA**	
B6	Intabulare, drept de PROPRIETATE, dobandit prin Succesiune, cota actuala 3/32	A1
	1) **STEFANESCU DANIELA-GINA**	

C. Partea III. SARCINI .

Inscrieri privind dezmembrămintele dreptului de proprietate, drepturi reale de garanţie şi sarcini	Referinţe
NU SUNT	

Anexa Nr. 1 La Partea I

Teren

Nr cadastral	Suprafaţa (mp)*	Observaţii / Referinţe
31278	296	DIFERENTA DE SUPRAFATA SE REGASESTE LA ID 22142

* Suprafaţa este determinată in planul de proiecţie Stereo 70.

DETALII LINIARE IMOBIL

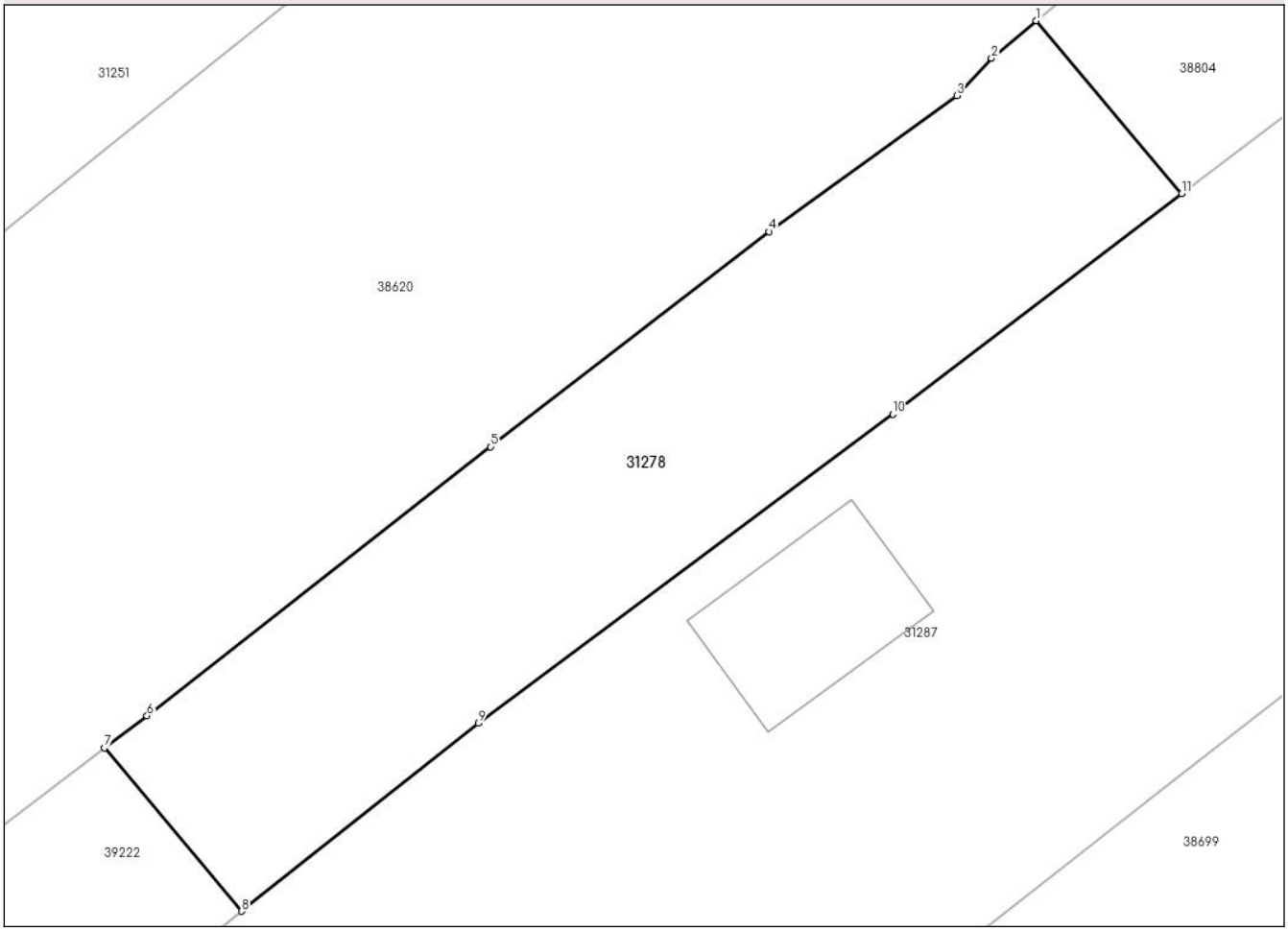

Date referitoare la teren

Nr Crt	Categorie folosinţă	Intra vilan	Suprafaţa (mp)	Tarla	Parcelă	Nr. topo	Observaţii / Referinţe
1	arabil	DA	296	52	1190	-	

Lungime Segmente

1) Valorile lungimilor segmentelor sunt obţinute din proiecţie în plan.

Punct început	X / Y	Punct sfârşit	X / Y	Lungime segment (** (m)
1	613.738,875 376.434,493	2	613.737,352 376.433,216	1.988
2	613.737,352 376.433,216	3	613.736,165 376.431,943	1.741
3	613.736,165 376.431,943	4	613.729,769 376.427,308	7.899
4	613.729,769 376.427,308	5	613.720,283 376.419,987	11.983

Punct început	X / Y	Punct sfârşit	X / Y	Lungime segment (** (m)
5	613.720,283 376.419,987	6	613.708,587 376.410,819	14.861
6	613.708,587 376.410,819	7	613.707,137 376.409,723	1.818
7	613.707,137 376.409,723	8	613.711,815 376.404,164	7.265
8	613.711,815 376.404,164	9	613.719,873 376.410,562	10.289
9	613.719,873 376.410,562	10	613.733,985 376.421,095	17.609
10	613.733,985 376.421,095	11	613.743,829 376.428,606	12.382
11	613.743,829 376.428,606	1	613.738,875 376.434,493	7.694

**** Lungimile segmentelor sunt determinate în planul de proiecţie Stereo 70 şi sunt rotunjite la 1 milimetru.**
***** Distanţa dintre puncte este formată din segmente cumulate ce sunt mai mici decât valoarea 1 milimetru.**

Extrasul de carte funciară generat prin sistemul informatic integrat al ANCPI conține informațiile din cartea funciară active la data generării. Acesta este valabil în condițiile prevăzute de art. 7 din Legea nr. 455/2001, coroborat cu art. 3 din O.U.G. nr. 41/2016, exclusiv în mediul electronic, pentru activități și procese administrative prevăzute de legislația în vigoare. Valabilitatea poate fi extinsă și în forma fizică a documentului, fără semnătură olografă, cu acceptul expres sau procedural al instituției publice ori entității care a solicitat prezentarea acestui extras.
Verificarea corectitudinii și realității informațiilor conținute de document se poate face la adresa **www.ancpi.ro/verificare**, folosind codul de verificare online disponibil în antet. Codul de verificare este valabil 30 de zile calendaristice de la momentul generării documentului.

Data și ora generării,
04/08/2025, 13:12

Acest document se eliberează gratuit pentru proprietarii imobilelor. Pentru alți solicitanți, costul extrasului este de 25 de lei la ghișeu, respectiv 20 de lei dacă este obținut online prin platforma http://epay.ancpi.ro

Oficiul de Cadastru şi Publicitate Imobiliară PRAHOVA
Biroul de Cadastru şi Publicitate Imobiliară Ploieşti

PLOIESTI, Str. Unirii nr. 2, Cod postal 100043, Tel: (0244) 51 95 69, Fax: (0244) 59 22 95

Nr.cerere	**131632**
Ziua	**01**
Luna	**08**
Anul	**2025**

Extras de Plan Cadastral de Carte Funciară pentru Imobil număr cadastral 31277 / UAT Fulga

TEREN Extravilan
Adresa: Jud. Prahova, UAT Fulga

Comuna/Oraş/Municipiu: Fulga

Nr. cadastral	Suprafaţa măsurată	Observaţii / Referinţe
31277	1000	

* Suprafaţa este determinată in planul de proiecţie Stereo 70.

DETALII LINIARE IMOBIL



Incadrare in zonă
scara 1:1000



Date referitoare la teren

Crt	Categoria de folosință	Intra vilan	Suprafaţa (mp)	Tarla	Parcelă	Observaţii / Referinţe
1	arabil	NU	1.000	9	139/27	
	TOTAL:		**1.000**			

Date referitoare la construcţii

Crt	Numar	Destinaţie construcţie	Supraf. (mp)	Situaţie juridică	Observaţii / Referinţe
Imobilul nu are in componență construcții					

Lungime Segmente
1) Valorile lungimilor segmentelor sunt obţinute din proiecţie în plan.

Punct început	X / Y	Punct sfârşit	X / Y	Lungime segment (** (m)
1	613.751,132 376.032,991	2	613.696,618 376.139,399	119.559
2	613.696,618 376.139,399	3	613.689,709 376.134,608	8.408
3	613.689,709 376.134,608	4	613.744,637 376.027,393	120.466
4	613.744,637 376.027,393	5	613.745,718 376.028,339	1.436
5	613.745,718 376.028,339	1	613.751,132 376.032,991	7.138

**** Lungimile segmentelor sunt determinate în planul de proiecţie Stereo 70 şi sunt rotunjite la 1 milimetru.**
***** Distanţa dintre puncte este formată din segmente cumulate ce sunt mai mici decât valoarea 1 milimetru.**

Certific că informațiile din prezentul extras sunt conforme cu datele din planul cadastral de carte funciară al OCPI PRAHOVA la data: 04-08-2025
Situația prezentată poate face obiectul unor modificări ulterioare, in condițiile Legii cadastrului și publicității imobiliare nr. 7/1996, republicată.

Consilier/Inspector de specialitate,

Ancuța-Elena Constantin

Oficiul de Cadastru şi Publicitate Imobiliară PRAHOVA
Biroul de Cadastru şi Publicitate Imobiliară Ploieşti

Nr. cerere	131632
Ziua	01
Luna	08
Anul	2025

Cod verificare
100192386044

EXTRAS DE CARTE FUNCIARĂ
PENTRU INFORMARE

Carte Funciară Nr. 31277 Fulga

A. Partea I. Descrierea imobilului

TEREN Extravilan

Adresa: Jud. Prahova, UAT Fulga

Nr. Crt	Nr. cadastral Nr. topografic	Suprafaţa* (mp)	Observaţii / Referinţe
A1	31277	1.000	Teren neimprejmuit;

B. Partea II. Proprietari şi acte

Înscrieri privitoare la dreptul de proprietate şi alte drepturi reale		Referinţe
131632 / 01/08/2025		
Registrul Cadastral al Imobilelor (UAT Fulga); Act Normativ lg.7/1996 emis de Parlamentul Romaniei;		
B1	Se infiinteaza cartea funciara a imobilului 31277 ca urmare a finalizarii inregistrarii sistematice. Imobilul se gaseste in registrul cadastral al imobilelor sub numarul 8589.	A1
Act Administrativ nr. 13803, din 25/11/1993 emis de CJSDPAT PRAHOVA (TITLU DE PROPRIETATE;);		
B2	Intabulare, drept de PROPRIETATE, dobandit prin Reconstituire, cota actuala 1/1	A1
	1) **CRISTEA RĂDUCANU MIHAI**	

C. Partea III. SARCINI .

Inscrieri privind dezmembrămintele dreptului de proprietate, drepturi reale de garanţie şi sarcini	Referinţe
NU SUNT	

Anexa Nr. 1 La Partea I

Teren

Nr cadastral	Suprafaţa (mp)*	Observaţii / Referinţe
31277	1.000	

* Suprafaţa este determinată in planul de proiecţie Stereo 70.

DETALII LINIARE IMOBIL

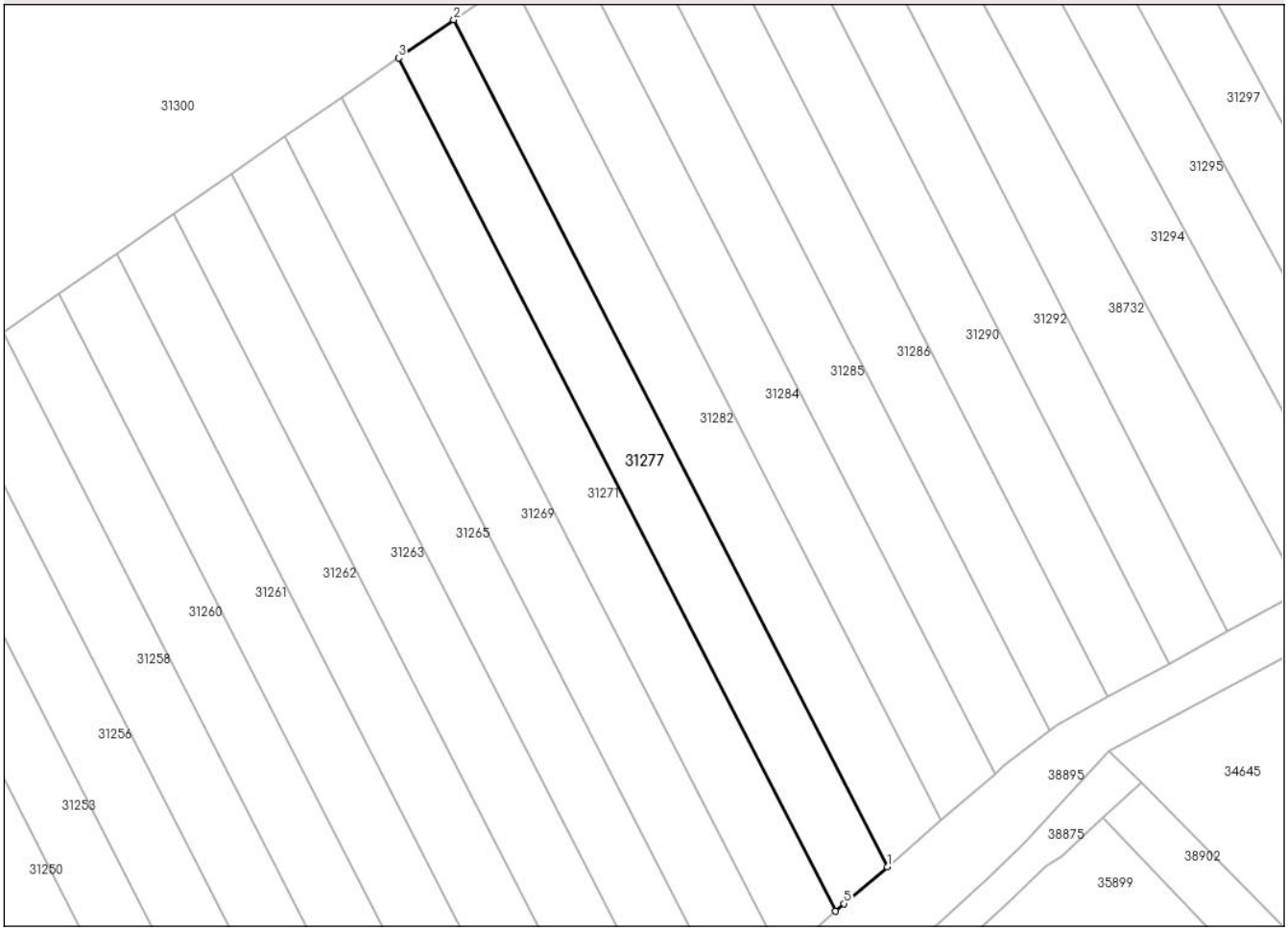

Date referitoare la teren

Nr Crt	Categorie folosinţă	Intra vilan	Suprafaţa (mp)	Tarla	Parcelă	Nr. topo	Observaţii / Referinţe
1	arabil	NU	1.000	9	139/27	-	

Lungime Segmente
1) Valorile lungimilor segmentelor sunt obţinute din proiecţie în plan.

Punct început	X / Y	Punct sfârşit	X / Y	Lungime segment (** (m)
1	613.751,132 376.032,991	2	613.696,618 376.139,399	119.559
2	613.696,618 376.139,399	3	613.689,709 376.134,608	8.408
3	613.689,709 376.134,608	4	613.744,637 376.027,393	120.466
4	613.744,637 376.027,393	5	613.745,718 376.028,339	1.436

Punct început	X / Y	Punct sfârşit	X / Y	Lungime segment (** (m)
5	613.745,718 376.028,339	1	613.751,132 376.032,991	7.138

**** Lungimile segmentelor sunt determinate în planul de proiecţie Stereo 70 şi sunt rotunjite la 1 milimetru.**
***** Distanţa dintre puncte este formată din segmente cumulate ce sunt mai mici decât valoarea 1 milimetru.**

Extrasul de carte funciară generat prin sistemul informatic integrat al ANCPI conține informațiile din cartea funciară active la data generării. Acesta este valabil în condițiile prevăzute de art. 7 din Legea nr. 455/2001, coroborat cu art. 3 din O.U.G. nr. 41/2016, exclusiv în mediul electronic, pentru activități și procese administrative prevăzute de legislația în vigoare. Valabilitatea poate fi extinsă și în forma fizică a documentului, fără semnătură olografă, cu acceptul expres sau procedural al instituției publice ori entității care a solicitat prezentarea acestui extras.
Verificarea corectitudinii și realității informațiilor conținute de document se poate face la adresa **www.ancpi.ro/verificare**, folosind codul de verificare online disponibil în antet. Codul de verificare este valabil 30 de zile calendaristice de la momentul generării documentului.

Data și ora generării,
04/08/2025, 13:12

Acest document se eliberează gratuit pentru proprietarii imobilelor. Pentru alți solicitanți, costul extrasului este de 25 de lei la ghișeu, respectiv 20 de lei dacă este obținut online prin platforma http://epay.ancpi.ro

Oficiul de Cadastru şi Publicitate Imobiliară PRAHOVA
Biroul de Cadastru şi Publicitate Imobiliară Ploieşti

PLOIESTI, Str. Unirii nr. 2, Cod postal 100043, Tel: (0244) 51 95 69, Fax: (0244) 59 22 95

Nr.cerere	**131631**
Ziua	**01**
Luna	**08**
Anul	**2025**

Extras de Plan Cadastral de Carte Funciară pentru Imobil număr cadastral 31276 / UAT Fulga

TEREN Intravilan
Adresa: Jud. Prahova, UAT Fulga, Loc. Fulga de Jos

Comuna/Oraş/Municipiu: Fulga

Nr. cadastral	Suprafaţa măsurată	Observaţii / Referinţe
31276	2086	

* Suprafaţa este determinată in planul de proiecţie Stereo 70.

DETALII LINIARE IMOBIL



Incadrare in zonă
scara 1:5000



Date referitoare la teren

Crt	Categoria de folosință	Intra vilan	Suprafaţa (mp)	Tarla	Parcelă	Observaţii / Referinţe
1	arabil	DA	2.086	9	139/55	
	TOTAL:		**2.086**			

Date referitoare la construcţii

Crt	Numar	Destinaţie construcţie	Supraf. (mp)	Situaţie juridică	Observaţii / Referinţe
Imobilul nu are in componență construcții					

Lungime Segmente
1) Valorile lungimilor segmentelor sunt obţinute din proiecţie în plan.

Punct început	X / Y	Punct sfârşit	X / Y	Lungime segment (** (m)
1	613.744,92 376.361,246	2	613.742,319 376.365,188	4.723
2	613.742,319 376.365,188	3	613.329,589 376.069,902	507.484
3	613.329,589 376.069,902	4	613.333,587 376.067,743	4.544
4	613.333,587 376.067,743	5	613.717,178 376.342,147	471.635
5	613.717,178 376.342,147	6	613.741,022 376.358,508	28.917
6	613.741,022 376.358,508	1	613.744,92 376.361,246	4.764

**** Lungimile segmentelor sunt determinate în planul de proiecţie Stereo 70 şi sunt rotunjite la 1 milimetru.**
***** Distanţa dintre puncte este formată din segmente cumulate ce sunt mai mici decât valoarea 1 milimetru.**

Certific că informațiile din prezentul extras sunt conforme cu datele din planul cadastral de carte funciară al OCPI PRAHOVA la data: 04-08-2025
Situația prezentată poate face obiectul unor modificări ulterioare, in condițiile Legii cadastrului și publicității imobiliare nr. 7/1996, republicată.

Consilier/Inspector de specialitate,

Ancuța-Elena Constantin

Oficiul de Cadastru şi Publicitate Imobiliară PRAHOVA
Biroul de Cadastru şi Publicitate Imobiliară Ploieşti

Nr. cerere	131631
Ziua	01
Luna	08
Anul	2025

Cod verificare
100192386043

EXTRAS DE CARTE FUNCIARĂ
PENTRU INFORMARE

Carte Funciară Nr. 31276 Fulga

A. Partea I. Descrierea imobilului

TEREN Intravilan

Adresa: Jud. Prahova, UAT Fulga, Loc. Fulga de Jos

Nr. Crt	Nr. cadastral Nr. topografic	Suprafaţa* (mp)	Observaţii / Referinţe
A1	31276	2.086	Teren neimprejmuit;

B. Partea II. Proprietari şi acte

Înscrieri privitoare la dreptul de proprietate şi alte drepturi reale		Referinţe
131631 / 01/08/2025		
Registrul Cadastral al Imobilelor (UAT Fulga); Act Normativ lg.7/1996 emis de Parlamentul Romaniei;		
B1	Se infiinteaza cartea funciara a imobilului 31276 ca urmare a finalizarii inregistrarii sistematice. Imobilul se gaseste in registrul cadastral al imobilelor sub numarul 8588.	A1
Act Administrativ nr. 2262, din 05/07/1993 emis de CJSDPAT PRAHOVA (TITLU DE PROPRIETATE;);		
B2	Intabulare, drept de PROPRIETATE, dobandit prin Reconstituire, cota actuala 1/1	A1
	1) **MÎCHIŢĂ ILIE ION**	

C. Partea III. SARCINI .

Inscrieri privind dezmembrămintele dreptului de proprietate, drepturi reale de garanţie şi sarcini	Referinţe
NU SUNT	

Anexa Nr. 1 La Partea I

Teren

Nr cadastral	Suprafaţa (mp)*	Observaţii / Referinţe
31276	2.086	

* Suprafaţa este determinată in planul de proiecţie Stereo 70.

DETALII LINIARE IMOBIL



Date referitoare la teren

Nr Crt	Categorie folosinţă	Intra vilan	Suprafaţa (mp)	Tarla	Parcelă	Nr. topo	Observaţii / Referinţe
1	arabil	DA	2.086	9	139/55	-	

Lungime Segmente
1) Valorile lungimilor segmentelor sunt obţinute din proiecţie în plan.

Punct început	X / Y	Punct sfârşit	X / Y	Lungime segment (** (m)
1	613.744,92 376.361,246	2	613.742,319 376.365,188	4.723
2	613.742,319 376.365,188	3	613.329,589 376.069,902	507.484
3	613.329,589 376.069,902	4	613.333,587 376.067,743	4.544
4	613.333,587 376.067,743	5	613.717,178 376.342,147	471.635

Punct început	X / Y	Punct sfârşit	X / Y	Lungime segment (** (m)
5	613.717,178 376.342,147	6	613.741,022 376.358,508	28.917
6	613.741,022 376.358,508	1	613.744,92 376.361,246	4.764

**** Lungimile segmentelor sunt determinate în planul de proiecţie Stereo 70 şi sunt rotunjite la 1 milimetru.**
***** Distanţa dintre puncte este formată din segmente cumulate ce sunt mai mici decât valoarea 1 milimetru.**

Extrasul de carte funciară generat prin sistemul informatic integrat al ANCPI conține informațiile din cartea funciară active la data generării. Acesta este valabil în condițiile prevăzute de art. 7 din Legea nr. 455/2001, coroborat cu art. 3 din O.U.G. nr. 41/2016, exclusiv în mediul electronic, pentru activități și procese administrative prevăzute de legislația în vigoare. Valabilitatea poate fi extinsă și în forma fizică a documentului, fără semnătură olografă, cu acceptul expres sau procedural al instituției publice ori entității care a solicitat prezentarea acestui extras.
Verificarea corectitudinii și realității informațiilor conținute de document se poate face la adresa **www.ancpi.ro/verificare**, folosind codul de verificare online disponibil în antet. Codul de verificare este valabil 30 de zile calendaristice de la momentul generării documentului.

Data și ora generării,
04/08/2025, 13:12

Acest document se eliberează gratuit pentru proprietarii imobilelor. Pentru alți solicitanți, costul extrasului este de 25 de lei la ghișeu, respectiv 20 de lei dacă este obținut online prin platforma http://epay.ancpi.ro

Oficiul de Cadastru şi Publicitate Imobiliară PRAHOVA
Biroul de Cadastru şi Publicitate Imobiliară Ploieşti

PLOIESTI, Str. Unirii nr. 2, Cod postal 100043, Tel: (0244) 51 95 69, Fax: (0244) 59 22 95

Nr.cerere	**131630**
Ziua	**01**
Luna	**08**
Anul	**2025**

Extras de Plan Cadastral de Carte Funciară pentru Imobil număr cadastral 31275 / UAT Fulga

TEREN Partial Intravilan
Adresa: Jud. Prahova, UAT Fulga, Loc. Fulga de Jos

Comuna/Oraş/Municipiu: Fulga

Nr. cadastral	Suprafaţa măsurată	Observaţii / Referinţe
31275	4376	

* Suprafaţa este determinată in planul de proiecţie Stereo 70.

DETALII LINIARE IMOBIL

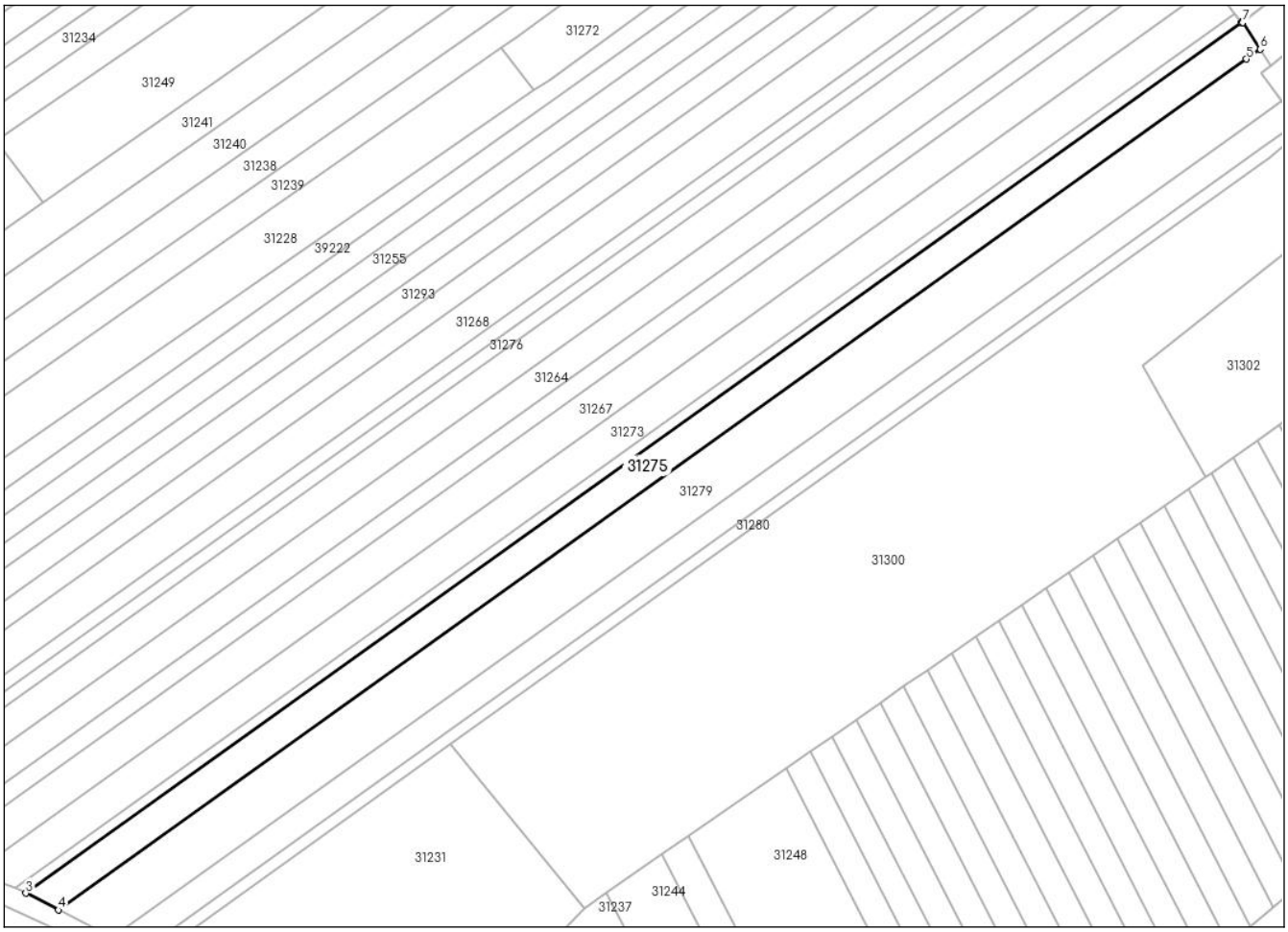

Incadrare in zonă
scara 1:5000



Date referitoare la teren

Crt	Categoria de folosință	Intra vilan	Suprafaţa (mp)	Tarla	Parcelă	Observaţii / Referinţe
1	arabil	DA	27	9	139/49	
2	arabil	NU	4.349	9	139/49	
	TOTAL:		**4.376**			

Date referitoare la construcţii

Crt	Numar	Destinaţie construcţie	Supraf. (mp)	Situaţie juridică	Observaţii / Referinţe
Imobilul nu are in componență construcții					

Lungime Segmente
1) Valorile lungimilor segmentelor sunt obţinute din proiecţie în plan.

Punct început	X / Y	Punct sfârşit	X / Y	Lungime segment (** (m)
1	613.748,571 376.304,476	2	613.748,346 376.304,315	0.277
2	613.748,346 376.304,315	3	613.383,48 376.042,999	448.791
3	613.383,48 376.042,999	4	613.393,252 376.037,94	11.004
4	613.393,252 376.037,94	5	613.749,832 376.293,322	438.599
5	613.749,832 376.293,322	6	613.754,002 376.296,309	5.129
6	613.754,002 376.296,309	7	613.748,708 376.304,313	9.596
7	613.748,708 376.304,313	1	613.748,571 376.304,476	0.213

**** Lungimile segmentelor sunt determinate în planul de proiecţie Stereo 70 şi sunt rotunjite la 1 milimetru.**
***** Distanţa dintre puncte este formată din segmente cumulate ce sunt mai mici decât valoarea 1 milimetru.**

Certific că informațiile din prezentul extras sunt conforme cu datele din planul cadastral de carte funciară al OCPI PRAHOVA la data: 04-08-2025
Situația prezentată poate face obiectul unor modificări ulterioare, in condițiile Legii cadastrului și publicității imobiliare nr. 7/1996, republicată.

Consilier/Inspector de specialitate,

Ancuța-Elena Constantin

Oficiul de Cadastru şi Publicitate Imobiliară PRAHOVA
Biroul de Cadastru şi Publicitate Imobiliară Ploieşti

Nr. cerere	131630
Ziua	01
Luna	08
Anul	2025

Cod verificare
100192386042

EXTRAS DE CARTE FUNCIARĂ
PENTRU INFORMARE

Carte Funciară Nr. 31275 Fulga

A. Partea I. Descrierea imobilului

TEREN Partial Intravilan

Adresa: Jud. Prahova, UAT Fulga, Loc. Fulga de Jos

Nr. Crt	Nr. cadastral Nr. topografic	Suprafaţa* (mp)	Observaţii / Referinţe
A1	31275	4.376	Teren neimprejmuit;

B. Partea II. Proprietari şi acte

Înscrieri privitoare la dreptul de proprietate şi alte drepturi reale		Referinţe
131630 / 01/08/2025		
Registrul Cadastral al Imobilelor (UAT Fulga); Act Normativ lg.7/1996 emis de Parlamentul Romaniei;		
B1	Se infiinteaza cartea funciara a imobilului 31275 ca urmare a finalizarii inregistrarii sistematice. Imobilul se gaseste in registrul cadastral al imobilelor sub numarul 8587.	A1
Act Administrativ nr. 7958, din 23/07/1993 emis de CJSDPAT PRAHOVA (TITLU DE PROPRIETATE;);		
B2	Intabulare, drept de PROPRIETATE, dobandit prin Reconstituire, cota actuala 1/1	A1
	1) **PETRE M. STANA**	

C. Partea III. SARCINI .

Inscrieri privind dezmembrămintele dreptului de proprietate, drepturi reale de garanţie şi sarcini	Referinţe
NU SUNT	

Anexa Nr. 1 La Partea I

Teren

Nr cadastral	Suprafaţa (mp)*	Observaţii / Referinţe
31275	4.376	

* Suprafaţa este determinată in planul de proiecţie Stereo 70.

DETALII LINIARE IMOBIL

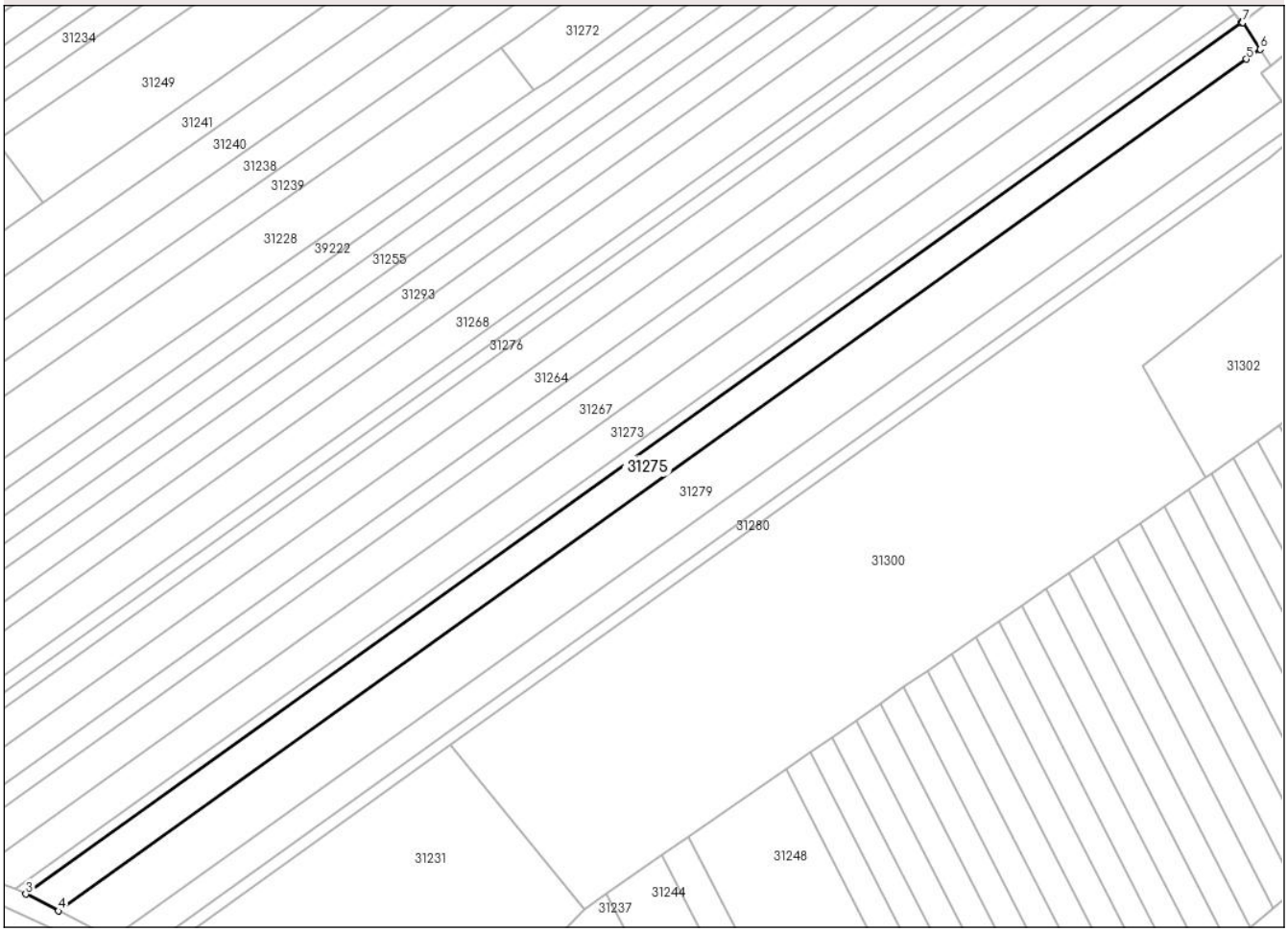

Date referitoare la teren

Nr Crt	Categorie folosinţă	Intra vilan	Suprafaţa (mp)	Tarla	Parcelă	Nr. topo	Observaţii / Referinţe
1	arabil	DA	27	9	139/49	-	
2	arabil	NU	4.349	9	139/49	-	

Lungime Segmente

1) Valorile lungimilor segmentelor sunt obţinute din proiecţie în plan.

Punct început	X / Y	Punct sfârşit	X / Y	Lungime segment (** (m)
1	613.748,571 376.304,476	2	613.748,346 376.304,315	0.277
2	613.748,346 376.304,315	3	613.383,48 376.042,999	448.791
3	613.383,48 376.042,999	4	613.393,252 376.037,94	11.004
4	613.393,252 376.037,94	5	613.749,832 376.293,322	438.599

Punct început	X / Y	Punct sfârşit	X / Y	Lungime segment (** (m)
5	613.749,832 376.293,322	6	613.754,002 376.296,309	5.129
6	613.754,002 376.296,309	7	613.748,708 376.304,313	9.596
7	613.748,708 376.304,313	1	613.748,571 376.304,476	0.213

**** Lungimile segmentelor sunt determinate în planul de proiecţie Stereo 70 şi sunt rotunjite la 1 milimetru.**
***** Distanţa dintre puncte este formată din segmente cumulate ce sunt mai mici decât valoarea 1 milimetru.**

Extrasul de carte funciară generat prin sistemul informatic integrat al ANCPI conține informațiile din cartea funciară active la data generării. Acesta este valabil în condițiile prevăzute de art. 7 din Legea nr. 455/2001, coroborat cu art. 3 din O.U.G. nr. 41/2016, exclusiv în mediul electronic, pentru activități și procese administrative prevăzute de legislația în vigoare. Valabilitatea poate fi extinsă și în forma fizică a documentului, fără semnătură olografă, cu acceptul expres sau procedural al instituției publice ori entității care a solicitat prezentarea acestui extras.
Verificarea corectitudinii și realității informațiilor conținute de document se poate face la adresa **www.ancpi.ro/verificare**, folosind codul de verificare online disponibil în antet. Codul de verificare este valabil 30 de zile calendaristice de la momentul generării documentului.

Data și ora generării,
04/08/2025, 13:12

Acest document se eliberează gratuit pentru proprietarii imobilelor. Pentru alți solicitanți, costul extrasului este de 25 de lei la ghișeu, respectiv 20 de lei dacă este obținut online prin platforma http://epay.ancpi.ro

ANCPI
AGENȚIA NAȚIONALĂ DE CADASTRU ȘI PUBLICITATE IMOBILIARĂ

Oficiul de Cadastru şi Publicitate Imobiliară PRAHOVA
Biroul de Cadastru şi Publicitate Imobiliară Ploiești

PLOIESTI, Str. Unirii nr. 2, Cod postal 100043, Tel: (0244) 51 95 69, Fax: (0244) 59 22 95

Nr.cerere	**131629**
Ziua	**01**
Luna	**08**
Anul	**2025**

Extras de Plan Cadastral de Carte Funciară pentru Imobil număr cadastral 31274 / UAT Fulga

TEREN Extravilan
Adresa: Jud. Prahova, UAT Fulga

Comuna/Oraş/Municipiu: Fulga

Nr. cadastral	Suprafața măsurată	Observaţii / Referinţe
31274	1500	

* Suprafaţa este determinată in planul de proiecţie Stereo 70.

DETALII LINIARE IMOBIL

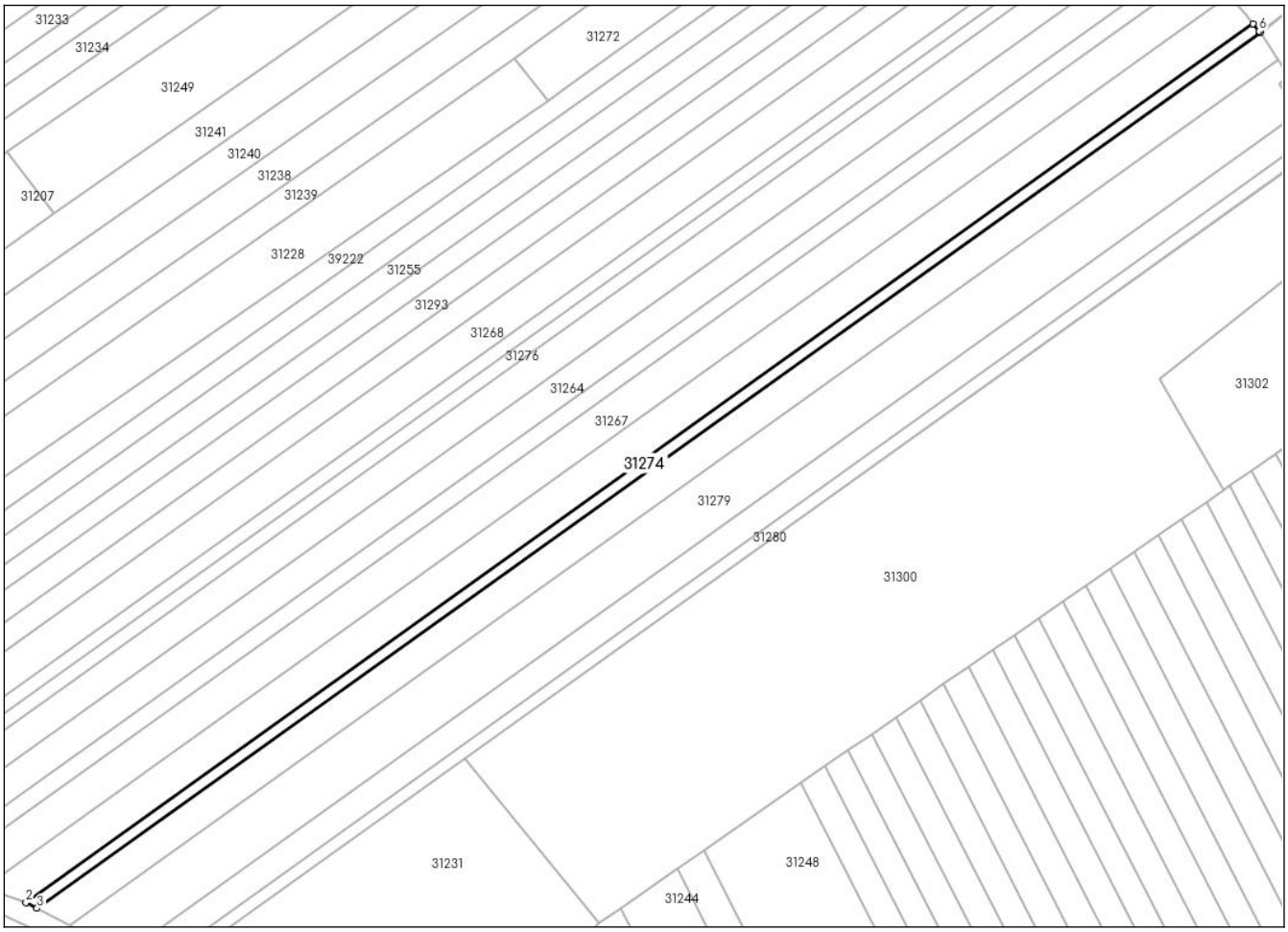

Incadrare in zonă
scara 1:5000



Date referitoare la teren

Crt	Categoria de folosință	Intra vilan	Suprafaţa (mp)	Tarla	Parcelă	Observaţii / Referinţe
1	arabil	NU	1.500	9	139/50	
	TOTAL:		**1.500**			

Date referitoare la construcţii

Crt	Numar	Destinaţie construcţie	Supraf. (mp)	Situaţie juridică	Observaţii / Referinţe
Imobilul nu are in componență construcții					

Lungime Segmente
1) Valorile lungimilor segmentelor sunt obţinute din proiecţie în plan.

Punct început	X / Y	Punct sfârşit	X / Y	Lungime segment (** (m)
1	613.746,424 376.307,04	2	613.380,155 376.044,72	450.516
2	613.380,155 376.044,72	3	613.383,48 376.042,999	3.744
3	613.383,48 376.042,999	4	613.748,346 376.304,315	448.791
4	613.748,346 376.304,315	5	613.748,571 376.304,476	0.277
5	613.748,571 376.304,476	6	613.748,277 376.304,828	0.459
6	613.748,277 376.304,828	1	613.746,424 376.307,04	2.886

**** Lungimile segmentelor sunt determinate în planul de proiecţie Stereo 70 şi sunt rotunjite la 1 milimetru.**
***** Distanţa dintre puncte este formată din segmente cumulate ce sunt mai mici decât valoarea 1 milimetru.**

Certific că informațiile din prezentul extras sunt conforme cu datele din planul cadastral de carte funciară al OCPI PRAHOVA la data: 04-08-2025
Situația prezentată poate face obiectul unor modificări ulterioare, in condițiile Legii cadastrului și publicității imobiliare nr. 7/1996, republicată.

Consilier/Inspector de specialitate,

Ancuța-Elena Constantin

Oficiul de Cadastru şi Publicitate Imobiliară PRAHOVA
Biroul de Cadastru şi Publicitate Imobiliară Ploieşti

Nr. cerere	131629
Ziua	01
Luna	08
Anul	2025

Cod verificare
100192386041

EXTRAS DE CARTE FUNCIARĂ
PENTRU INFORMARE

Carte Funciară Nr. 31274 Fulga

A. Partea I. Descrierea imobilului

TEREN Extravilan

Adresa: Jud. Prahova, UAT Fulga

Nr. Crt	Nr. cadastral Nr. topografic	Suprafaţa* (mp)	Observaţii / Referinţe
A1	31274	1.500	Teren neimprejmuit;

B. Partea II. Proprietari şi acte

Înscrieri privitoare la dreptul de proprietate şi alte drepturi reale		Referinţe
131629 / 01/08/2025		
Registrul Cadastral al Imobilelor (UAT Fulga); Act Normativ lg.7/1996 emis de Parlamentul Romaniei;		
B1	Se infiinteaza cartea funciara a imobilului 31274 ca urmare a finalizarii inregistrarii sistematice. Imobilul se gaseste in registrul cadastral al imobilelor sub numarul 8586.	A1
Act Administrativ nr. 13821, din 14/04/1997 emis de CJSDPAT PRAHOVA (TITLU DE PROPRIETATE;);		
B2	Intabulare, drept de PROPRIETATE, dobandit prin Reconstituire, cota actuala 1/1	A1
	1) **EPURE RADU** 2) **VIŞAN ELEONORA**	

C. Partea III. SARCINI .

Inscrieri privind dezmembrămintele dreptului de proprietate, drepturi reale de garanţie şi sarcini	Referinţe
NU SUNT	

Anexa Nr. 1 La Partea I

Teren

Nr cadastral	Suprafaţa (mp)*	Observaţii / Referinţe
31274	1.500	

* Suprafaţa este determinată in planul de proiecţie Stereo 70.

DETALII LINIARE IMOBIL

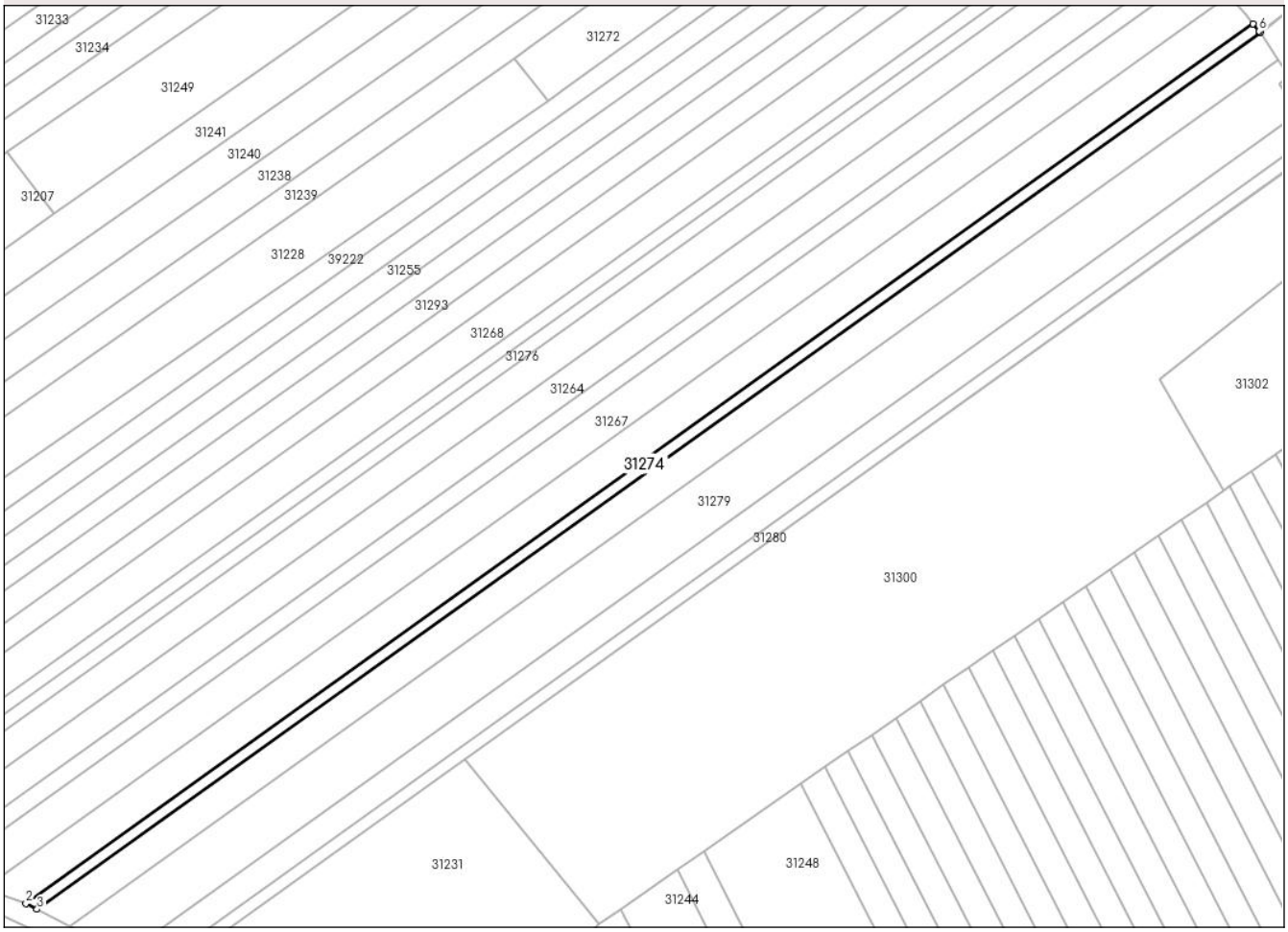

Date referitoare la teren

Nr Crt	Categorie folosinţă	Intra vilan	Suprafaţa (mp)	Tarla	Parcelă	Nr. topo	Observaţii / Referinţe
1	arabil	NU	1.500	9	139/50	-	

Lungime Segmente
1) Valorile lungimilor segmentelor sunt obţinute din proiecţie în plan.

Punct început	X / Y	Punct sfârşit	X / Y	Lungime segment (** (m)
1	613.746,424 376.307,04	2	613.380,155 376.044,72	450.516
2	613.380,155 376.044,72	3	613.383,48 376.042,999	3.744
3	613.383,48 376.042,999	4	613.748,346 376.304,315	448.791
4	613.748,346 376.304,315	5	613.748,571 376.304,476	0.277

Punct început	X / Y	Punct sfârşit	X / Y	Lungime segment (** (m)
5	613.748,571 376.304,476	6	613.748,277 376.304,828	0.459
6	613.748,277 376.304,828	1	613.746,424 376.307,04	2.886

**** Lungimile segmentelor sunt determinate în planul de proiecţie Stereo 70 şi sunt rotunjite la 1 milimetru.**
***** Distanţa dintre puncte este formată din segmente cumulate ce sunt mai mici decât valoarea 1 milimetru.**

Extrasul de carte funciară generat prin sistemul informatic integrat al ANCPI conține informațiile din cartea funciară active la data generării. Acesta este valabil în condițiile prevăzute de art. 7 din Legea nr. 455/2001, coroborat cu art. 3 din O.U.G. nr. 41/2016, exclusiv în mediul electronic, pentru activități și procese administrative prevăzute de legislația în vigoare. Valabilitatea poate fi extinsă și în forma fizică a documentului, fără semnătură olografă, cu acceptul expres sau procedural al instituției publice ori entității care a solicitat prezentarea acestui extras.
Verificarea corectitudinii și realității informațiilor conținute de document se poate face la adresa **www.ancpi.ro/verificare**, folosind codul de verificare online disponibil în antet. Codul de verificare este valabil 30 de zile calendaristice de la momentul generării documentului.

Data și ora generării,
04/08/2025, 13:12

Acest document se eliberează gratuit pentru proprietarii imobilelor. Pentru alți solicitanți, costul extrasului este de 25 de lei la ghișeu, respectiv 20 de lei dacă este obținut online prin platforma http://epay.ancpi.ro

Oficiul de Cadastru şi Publicitate Imobiliară PRAHOVA
Biroul de Cadastru şi Publicitate Imobiliară Ploieşti

PLOIESTI, Str. Unirii nr. 2, Cod postal 100043, Tel: (0244) 51 95 69, Fax: (0244) 59 22 95

Nr.cerere	**131628**
Ziua	**01**
Luna	**08**
Anul	**2025**

Extras de Plan Cadastral de Carte Funciară pentru Imobil număr cadastral 31273 / UAT Fulga

TEREN Extravilan
Adresa: Jud. Prahova, UAT Fulga

Comuna/Oraş/Municipiu: Fulga

Nr. cadastral	Suprafaţa măsurată	Observaţii / Referinţe
31273	4971	

* Suprafaţa este determinată in planul de proiecţie Stereo 70.

DETALII LINIARE IMOBIL

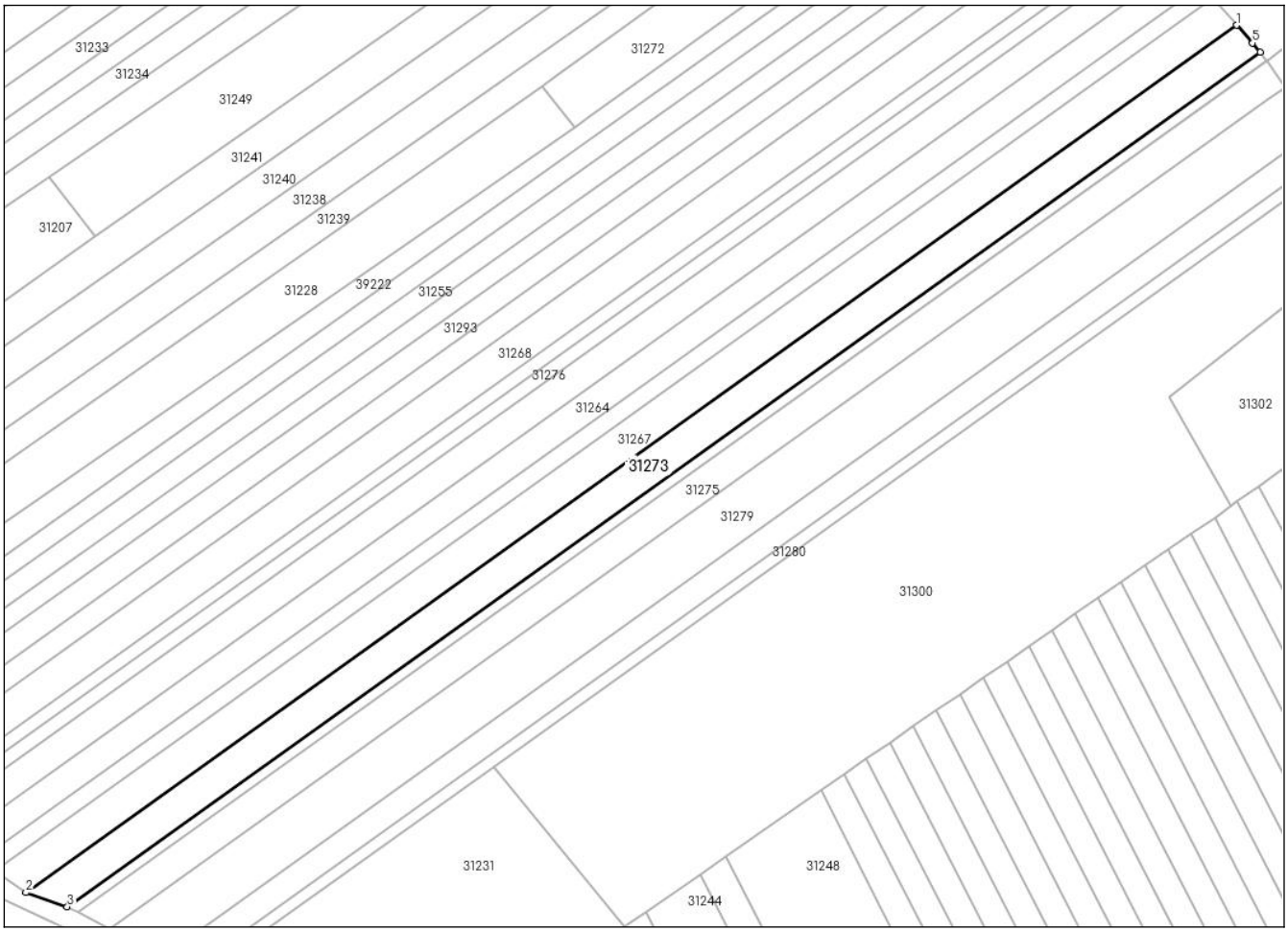

Incadrare in zonă
scara 1:5000



Date referitoare la teren

Crt	Categoria de folosință	Intra vilan	Suprafaţa (mp)	Tarla	Parcelă	Observaţii / Referinţe
1	arabil	NU	4.971	9	139/51	
	TOTAL:		**4.971**			

Date referitoare la construcţii

Crt	Numar	Destinaţie construcţie	Supraf. (mp)	Situaţie juridică	Observaţii / Referinţe
Imobilul nu are in componență construcții					

Lungime Segmente
1) Valorile lungimilor segmentelor sunt obţinute din proiecţie în plan.

Punct început	X / Y	Punct sfârşit	X / Y	Lungime segment (** (m)
1	613.739,138 376.315,318	2	613.367,446 376.049,062	457.217
2	613.367,446 376.049,062	3	613.380,155 376.044,72	13.43
3	613.380,155 376.044,72	4	613.746,424 376.307,04	450.516
4	613.746,424 376.307,04	5	613.744,056 376.309,868	3.688
5	613.744,056 376.309,868	1	613.739,138 376.315,318	7.341

**** Lungimile segmentelor sunt determinate în planul de proiecţie Stereo 70 şi sunt rotunjite la 1 milimetru.**
***** Distanţa dintre puncte este formată din segmente cumulate ce sunt mai mici decât valoarea 1 milimetru.**

Certific că informațiile din prezentul extras sunt conforme cu datele din planul cadastral de carte funciară al OCPI PRAHOVA la data: 04-08-2025
Situația prezentată poate face obiectul unor modificări ulterioare, in condițiile Legii cadastrului și publicității imobiliare nr. 7/1996, republicată.

Consilier/Inspector de specialitate,

Ancuța-Elena Constantin

Oficiul de Cadastru şi Publicitate Imobiliară PRAHOVA
Biroul de Cadastru şi Publicitate Imobiliară Ploieşti

Nr. cerere	131628
Ziua	01
Luna	08
Anul	2025

Cod verificare
100192386040

EXTRAS DE CARTE FUNCIARĂ
PENTRU INFORMARE

Carte Funciară Nr. 31273 Fulga

A. Partea I. Descrierea imobilului

TEREN Extravilan

Adresa: Jud. Prahova, UAT Fulga

Nr. Crt	Nr. cadastral Nr. topografic	Suprafaţa* (mp)	Observaţii / Referinţe
A1	31273	4.971	Teren neimprejmuit;

B. Partea II. Proprietari şi acte

Înscrieri privitoare la dreptul de proprietate şi alte drepturi reale		Referinţe
131628 / 01/08/2025		
Registrul Cadastral al Imobilelor (UAT Fulga); Act Normativ lg.7/1996 emis de Parlamentul Romaniei;		
B1	Se infiinteaza cartea funciara a imobilului 31273 ca urmare a finalizarii inregistrarii sistematice. Imobilul se gaseste in registrul cadastral al imobilelor sub numarul 8585.	A1
Act Notarial nr. 217, din 09/06/2021 emis de BIN STOICESCU ISABELA (CERTIFICAT DE MOSTENITOR;);		
B2	Intabulare, drept de PROPRIETATE, dobandit prin Succesiune, cota actuala 1/3	A1
	1) **PARASCHIV STEFANA**	
B3	Intabulare, drept de PROPRIETATE, dobandit prin Succesiune, cota actuala 1/3	A1
	1) **VISAN STAN**	
B4	Intabulare, drept de PROPRIETATE, dobandit prin Succesiune, cota actuala 1/3	A1
	1) **AVRAM ADRIANA**	

C. Partea III. SARCINI .

Inscrieri privind dezmembrămintele dreptului de proprietate, drepturi reale de garanţie şi sarcini	Referinţe
NU SUNT	

Anexa Nr. 1 La Partea I

Teren

Nr cadastral	Suprafaţa (mp)*	Observaţii / Referinţe
31273	4.971	

* Suprafaţa este determinată in planul de proiecţie Stereo 70.

DETALII LINIARE IMOBIL

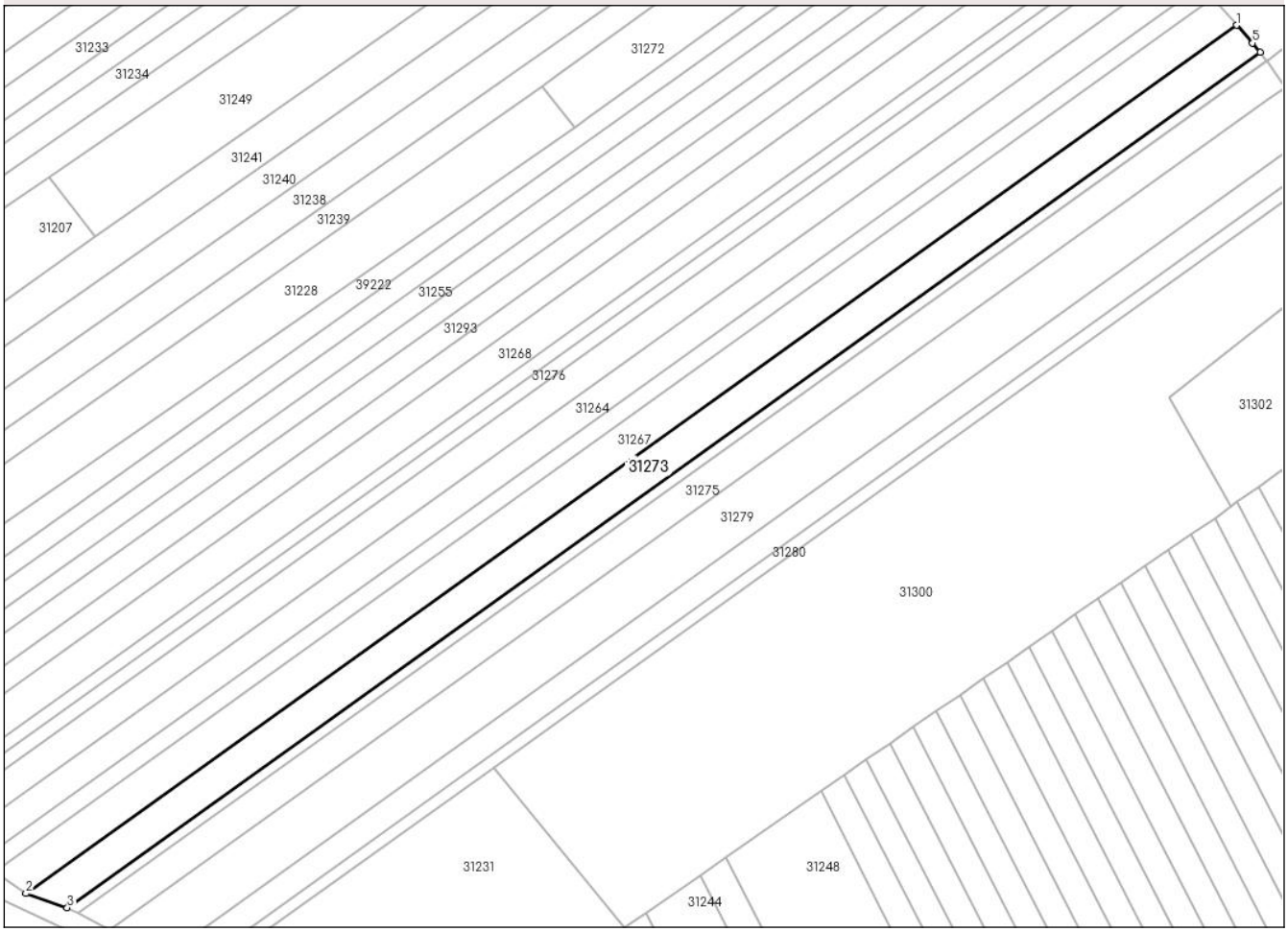

Date referitoare la teren

Nr Crt	Categorie folosinţă	Intra vilan	Suprafaţa (mp)	Tarla	Parcelă	Nr. topo	Observaţii / Referinţe
1	arabil	NU	4.971	9	139/51	-	

Lungime Segmente
1) Valorile lungimilor segmentelor sunt obţinute din proiecţie în plan.

Punct început	X / Y	Punct sfârşit	X / Y	Lungime segment (** (m)
1	613.739,138 376.315,318	2	613.367,446 376.049,062	457.217
2	613.367,446 376.049,062	3	613.380,155 376.044,72	13.43
3	613.380,155 376.044,72	4	613.746,424 376.307,04	450.516
4	613.746,424 376.307,04	5	613.744,056 376.309,868	3.688

Punct început	X / Y	Punct sfârşit	X / Y	Lungime segment (** (m)
5	613.744,056 376.309,868	1	613.739,138 376.315,318	7.341

**** Lungimile segmentelor sunt determinate în planul de proiecţie Stereo 70 şi sunt rotunjite la 1 milimetru.**
***** Distanţa dintre puncte este formată din segmente cumulate ce sunt mai mici decât valoarea 1 milimetru.**

Extrasul de carte funciară generat prin sistemul informatic integrat al ANCPI conține informațiile din cartea funciară active la data generării. Acesta este valabil în condițiile prevăzute de art. 7 din Legea nr. 455/2001, coroborat cu art. 3 din O.U.G. nr. 41/2016, exclusiv în mediul electronic, pentru activități și procese administrative prevăzute de legislația în vigoare. Valabilitatea poate fi extinsă și în forma fizică a documentului, fără semnătură olografă, cu acceptul expres sau procedural al instituției publice ori entității care a solicitat prezentarea acestui extras.
Verificarea corectitudinii și realității informațiilor conținute de document se poate face la adresa **www.ancpi.ro/verificare**, folosind codul de verificare online disponibil în antet. Codul de verificare este valabil 30 de zile calendaristice de la momentul generării documentului.

Data și ora generării,
04/08/2025, 13:12

Acest document se eliberează gratuit pentru proprietarii imobilelor. Pentru alți solicitanți, costul extrasului este de 25 de lei la ghișeu, respectiv 20 de lei dacă este obținut online prin platforma http://epay.ancpi.ro

ANCPI
AGENȚIA NAȚIONALĂ DE CADASTRU ȘI PUBLICITATE IMOBILIARĂ

Oficiul de Cadastru şi Publicitate Imobiliară PRAHOVA
Biroul de Cadastru şi Publicitate Imobiliară Ploiești

PLOIESTI, Str. Unirii nr. 2, Cod postal 100043, Tel: (0244) 51 95 69, Fax: (0244) 59 22 95

Nr.cerere	**131627**
Ziua	**01**
Luna	**08**
Anul	**2025**

Extras de Plan Cadastral de Carte Funciară pentru Imobil număr cadastral 31272 / UAT Fulga

TEREN Extravilan
Adresa: Jud. Prahova, UAT Fulga

Comuna/Oraş/Municipiu: Fulga

Nr. cadastral	Suprafața măsurată	Observaţii / Referinţe
31272	2500	

* Suprafaţa este determinată in planul de proiecţie Stereo 70.

DETALII LINIARE IMOBIL

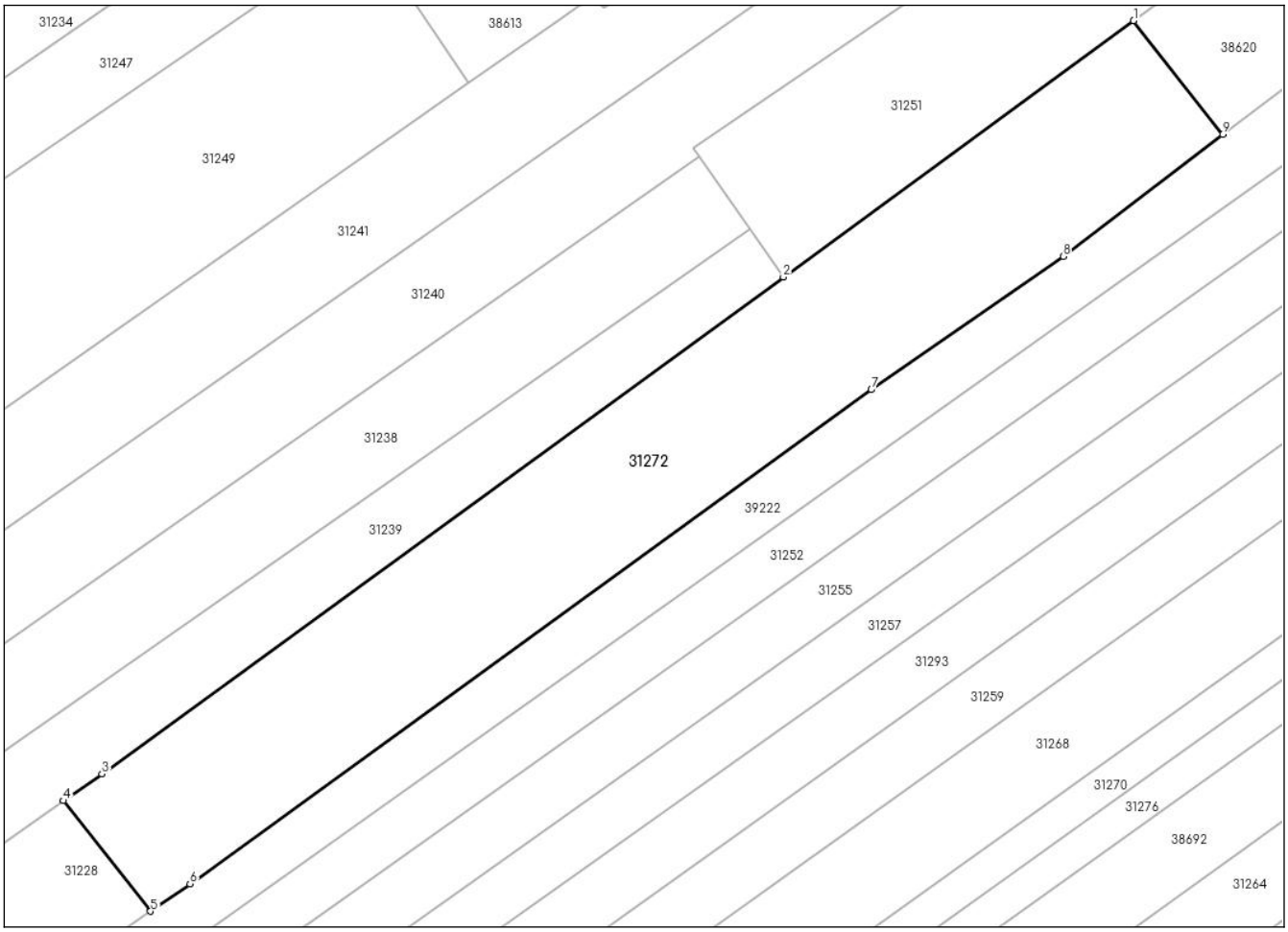

Incadrare in zonă
scara 1:2000



Date referitoare la teren

Crt	Categoria de folosință	Intra vilan	Suprafaţa (mp)	Tarla	Parcelă	Observaţii / Referinţe
1	arabil	NU	2.500	9	139/66	
	TOTAL:		**2.500**			

Date referitoare la construcţii

Crt	Numar	Destinaţie construcţie	Supraf. (mp)	Situaţie juridică	Observaţii / Referinţe
Imobilul nu are in componență construcții					

Lungime Segmente
1) Valorile lungimilor segmentelor sunt obţinute din proiecţie în plan.

Punct început	X / Y	Punct sfârşit	X / Y	Lungime segment (** (m)
1	613.648,868 376.386,253	2	613.608,637 376.356,818	49.849
2	613.608,637 376.356,818	3	613.530,373 376.299,749	96.861
3	613.530,373 376.299,749	4	613.525,981 376.296,674	5.361
4	613.525,981 376.296,674	5	613.535,962 376.283,982	16.146
5	613.535,962 376.283,982	6	613.540,497 376.287,12	5.515
6	613.540,497 376.287,12	7	613.618,752 376.343,884	96.675
7	613.618,752 376.343,884	8	613.640,769 376.359,192	26.816
8	613.640,769 376.359,192	9	613.659,084 376.373,176	23.043
9	613.659,084 376.373,176	1	613.648,868 376.386,253	16.594

**** Lungimile segmentelor sunt determinate în planul de proiecţie Stereo 70 şi sunt rotunjite la 1 milimetru.**
***** Distanţa dintre puncte este formată din segmente cumulate ce sunt mai mici decât valoarea 1 milimetru.**

Certific că informațiile din prezentul extras sunt conforme cu datele din planul cadastral de carte funciară al OCPI PRAHOVA la data: 04-08-2025
Situația prezentată poate face obiectul unor modificări ulterioare, in condițiile Legii cadastrului și publicității imobiliare nr. 7/1996, republicată.

Consilier/Inspector de specialitate,

Ancuța-Elena Constantin

Oficiul de Cadastru şi Publicitate Imobiliară PRAHOVA
Biroul de Cadastru şi Publicitate Imobiliară Ploieşti

Nr. cerere	131627
Ziua	01
Luna	08
Anul	2025

Cod verificare
100192386038

EXTRAS DE CARTE FUNCIARĂ
PENTRU INFORMARE

Carte Funciară Nr. 31272 Fulga

A. Partea I. Descrierea imobilului

TEREN Extravilan

Adresa: Jud. Prahova, UAT Fulga

Nr. Crt	Nr. cadastral Nr. topografic	Suprafaţa* (mp)	Observaţii / Referinţe
A1	31272	2.500	Teren neimprejmuit;

B. Partea II. Proprietari şi acte

Înscrieri privitoare la dreptul de proprietate şi alte drepturi reale		Referinţe
131627 / 01/08/2025		
Registrul Cadastral al Imobilelor (UAT Fulga); Act Normativ lg.7/1996 emis de Parlamentul Romaniei;		
B1	Se infiinteaza cartea funciara a imobilului 31272 ca urmare a finalizarii inregistrarii sistematice. Imobilul se gaseste in registrul cadastral al imobilelor sub numarul 8584.	A1
Act Administrativ nr. 11421, din 28/10/1993 emis de CJSDPAT PRAHOVA (TITLU DE PROPRIETATE;);		
B2	Intabulare, drept de PROPRIETATE, dobandit prin Reconstituire, cota actuala 1/1	A1
	1) **PANAIT NICOLAE ION**	

C. Partea III. SARCINI .

Inscrieri privind dezmembrămintele dreptului de proprietate, drepturi reale de garanţie şi sarcini	Referinţe
NU SUNT	

Anexa Nr. 1 La Partea I

Teren

Nr cadastral	Suprafaţa (mp)*	Observaţii / Referinţe
31272	2.500	

* Suprafaţa este determinată in planul de proiecţie Stereo 70.

DETALII LINIARE IMOBIL

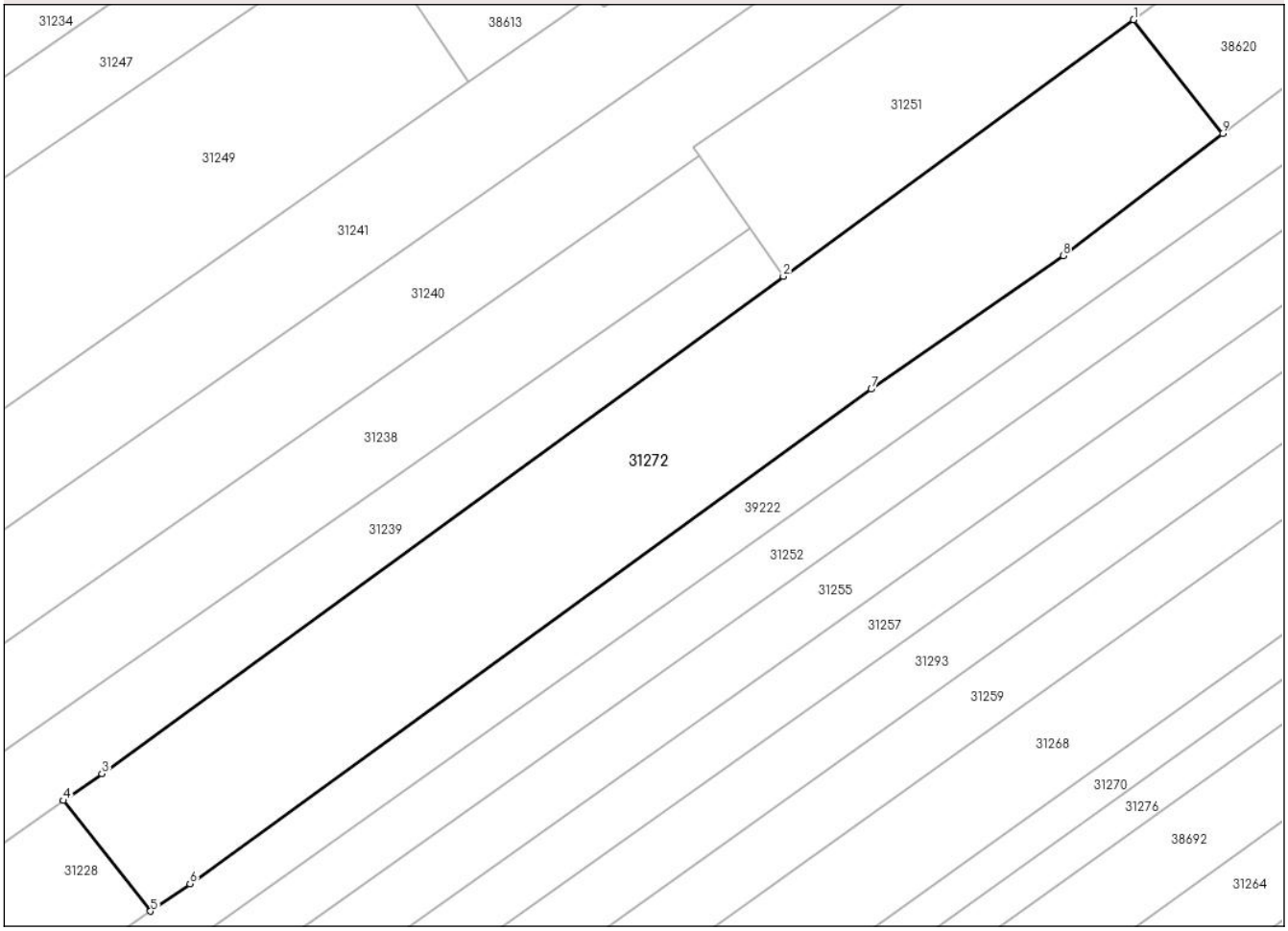

Date referitoare la teren

Nr Crt	Categorie folosinţă	Intra vilan	Suprafaţa (mp)	Tarla	Parcelă	Nr. topo	Observaţii / Referinţe
1	arabil	NU	2.500	9	139/66	-	

Lungime Segmente

1) Valorile lungimilor segmentelor sunt obţinute din proiecţie în plan.

Punct început	X / Y	Punct sfârşit	X / Y	Lungime segment (** (m)
1	613.648,868 376.386,253	2	613.608,637 376.356,818	49.849
2	613.608,637 376.356,818	3	613.530,373 376.299,749	96.861
3	613.530,373 376.299,749	4	613.525,981 376.296,674	5.361
4	613.525,981 376.296,674	5	613.535,962 376.283,982	16.146

Punct început	X / Y	Punct sfârşit	X / Y	Lungime segment (** (m)
5	613.535,962 376.283,982	6	613.540,497 376.287,12	5.515
6	613.540,497 376.287,12	7	613.618,752 376.343,884	96.675
7	613.618,752 376.343,884	8	613.640,769 376.359,192	26.816
8	613.640,769 376.359,192	9	613.659,084 376.373,176	23.043
9	613.659,084 376.373,176	1	613.648,868 376.386,253	16.594

**** Lungimile segmentelor sunt determinate în planul de proiecţie Stereo 70 şi sunt rotunjite la 1 milimetru.**
***** Distanţa dintre puncte este formată din segmente cumulate ce sunt mai mici decât valoarea 1 milimetru.**

Extrasul de carte funciară generat prin sistemul informatic integrat al ANCPI conține informațiile din cartea funciară active la data generării. Acesta este valabil în condițiile prevăzute de art. 7 din Legea nr. 455/2001, coroborat cu art. 3 din O.U.G. nr. 41/2016, exclusiv în mediul electronic, pentru activități și procese administrative prevăzute de legislația în vigoare. Valabilitatea poate fi extinsă și în forma fizică a documentului, fără semnătură olografă, cu acceptul expres sau procedural al instituției publice ori entității care a solicitat prezentarea acestui extras.
Verificarea corectitudinii și realității informațiilor conținute de document se poate face la adresa **www.ancpi.ro/verificare**, folosind codul de verificare online disponibil în antet. Codul de verificare este valabil 30 de zile calendaristice de la momentul generării documentului.

Data și ora generării,
04/08/2025, 13:12

Acest document se eliberează gratuit pentru proprietarii imobilelor. Pentru alți solicitanți, costul extrasului este de 25 de lei la ghișeu, respectiv 20 de lei dacă este obținut online prin platforma http://epay.ancpi.ro

Oficiul de Cadastru şi Publicitate Imobiliară PRAHOVA
Biroul de Cadastru şi Publicitate Imobiliară Ploieşti

PLOIESTI, Str. Unirii nr. 2, Cod postal 100043, Tel: (0244) 51 95 69, Fax: (0244) 59 22 95

Nr.cerere	**131626**
Ziua	**01**
Luna	**08**
Anul	**2025**

Extras de Plan Cadastral de Carte Funciară pentru Imobil număr cadastral 31271 / UAT Fulga

TEREN Extravilan
Adresa: Jud. Prahova, UAT Fulga

Comuna/Oraş/Municipiu: Fulga

Nr. cadastral	Suprafaţa măsurată	Observaţii / Referinţe
31271	1041	

* Suprafaţa este determinată in planul de proiecţie Stereo 70.

DETALII LINIARE IMOBIL

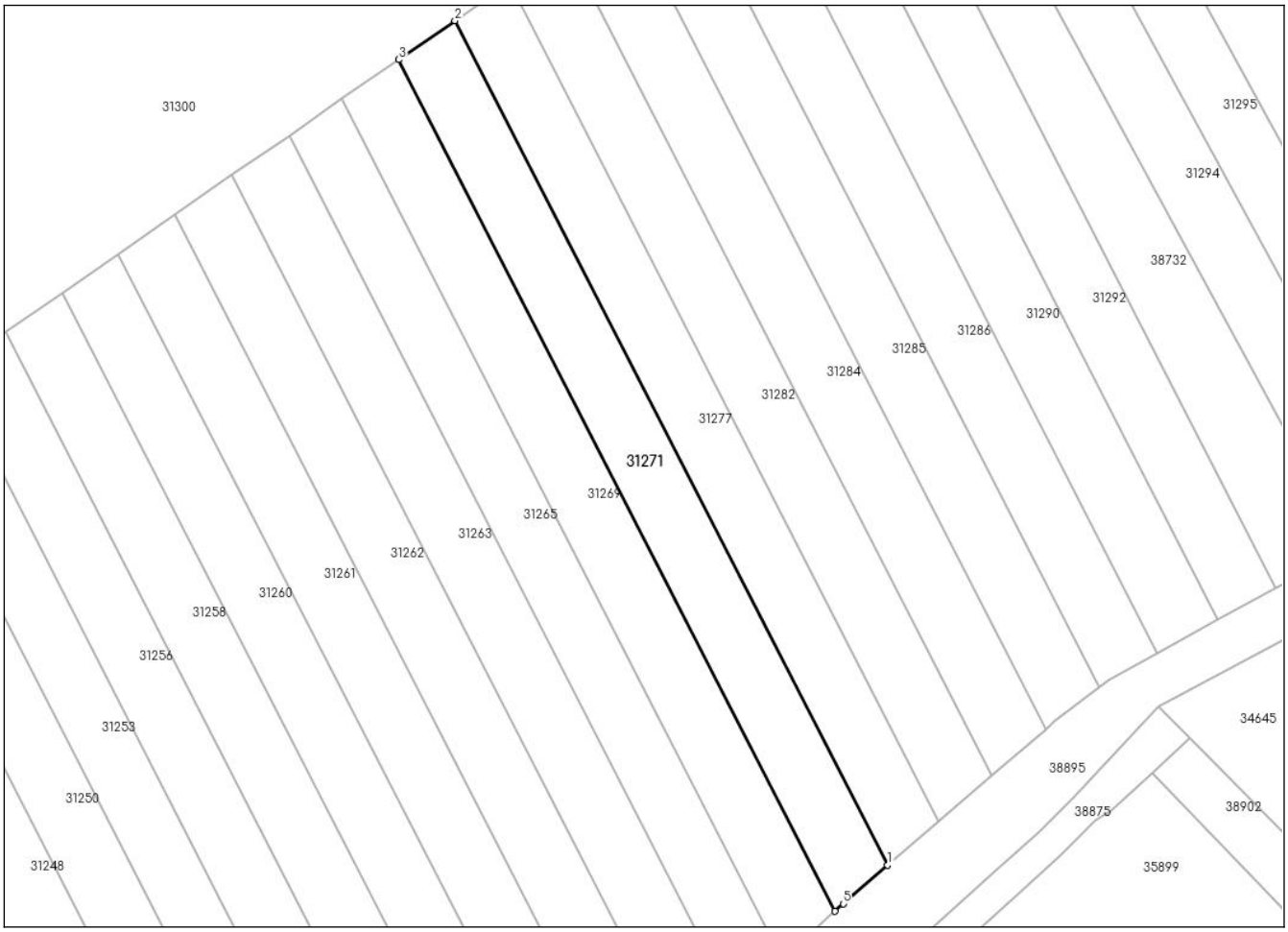

Incadrare in zonă
scara 1:1000



Date referitoare la teren

Crt	Categoria de folosință	Intra vilan	Suprafaţa (mp)	Tarla	Parcelă	Observaţii / Referinţe
1	arabil	NU	1.041	9	139/28	
	TOTAL:		**1.041**			

Date referitoare la construcţii

Crt	Numar	Destinaţie construcţie	Supraf. (mp)	Situaţie juridică	Observaţii / Referinţe
Imobilul nu are in componență construcții					

Lungime Segmente
1) Valorile lungimilor segmentelor sunt obţinute din proiecţie în plan.

Punct început	X / Y	Punct sfârşit	X / Y	Lungime segment (** (m)
1	613.744,637 376.027,393	2	613.689,709 376.134,608	120.466
2	613.689,709 376.134,608	3	613.682,575 376.129,661	8.681
3	613.682,575 376.129,661	4	613.737,975 376.021,523	121.503
4	613.737,975 376.021,523	5	613.739,017 376.022,475	1.411
5	613.739,017 376.022,475	1	613.744,637 376.027,393	7.468

**** Lungimile segmentelor sunt determinate în planul de proiecţie Stereo 70 şi sunt rotunjite la 1 milimetru.**
***** Distanţa dintre puncte este formată din segmente cumulate ce sunt mai mici decât valoarea 1 milimetru.**

Certific că informațiile din prezentul extras sunt conforme cu datele din planul cadastral de carte funciară al OCPI PRAHOVA la data: 04-08-2025
Situația prezentată poate face obiectul unor modificări ulterioare, in condițiile Legii cadastrului și publicității imobiliare nr. 7/1996, republicată.

Consilier/Inspector de specialitate,

Ancuța-Elena Constantin

Oficiul de Cadastru şi Publicitate Imobiliară PRAHOVA
Biroul de Cadastru şi Publicitate Imobiliară Ploieşti

Nr. cerere	131626
Ziua	01
Luna	08
Anul	2025

Cod verificare
100192386036

EXTRAS DE CARTE FUNCIARĂ
PENTRU INFORMARE

Carte Funciară Nr. 31271 Fulga

A. Partea I. Descrierea imobilului

TEREN Extravilan

Adresa: Jud. Prahova, UAT Fulga

Nr. Crt	Nr. cadastral Nr. topografic	Suprafaţa* (mp)	Observaţii / Referinţe
A1	31271	1.041	Teren neimprejmuit;

B. Partea II. Proprietari şi acte

Înscrieri privitoare la dreptul de proprietate şi alte drepturi reale		Referinţe
131626 / 01/08/2025		
Registrul Cadastral al Imobilelor (UAT Fulga); Act Normativ lg.7/1996 emis de Parlamentul Romaniei;		
B1	Se infiinteaza cartea funciara a imobilului 31271 ca urmare a finalizarii inregistrarii sistematice. Imobilul se gaseste in registrul cadastral al imobilelor sub numarul 8583.	A1
Act Notarial nr. 295, din 20/02/2020 emis de NP BARBU FLOAREA (ACT DE PARTAJ VOLUNTAR;);		
B2	Intabulare, drept de PROPRIETATE, dobandit prin Iesire Din Indiviziune, cota actuala 1/1	A1
	1) **VISAN ION**	

C. Partea III. SARCINI .

Inscrieri privind dezmembrămintele dreptului de proprietate, drepturi reale de garanţie şi sarcini	Referinţe
NU SUNT	

Anexa Nr. 1 La Partea I

Teren

Nr cadastral	Suprafaţa (mp)*	Observaţii / Referinţe
31271	1.041	

* Suprafaţa este determinată in planul de proiecţie Stereo 70.

DETALII LINIARE IMOBIL

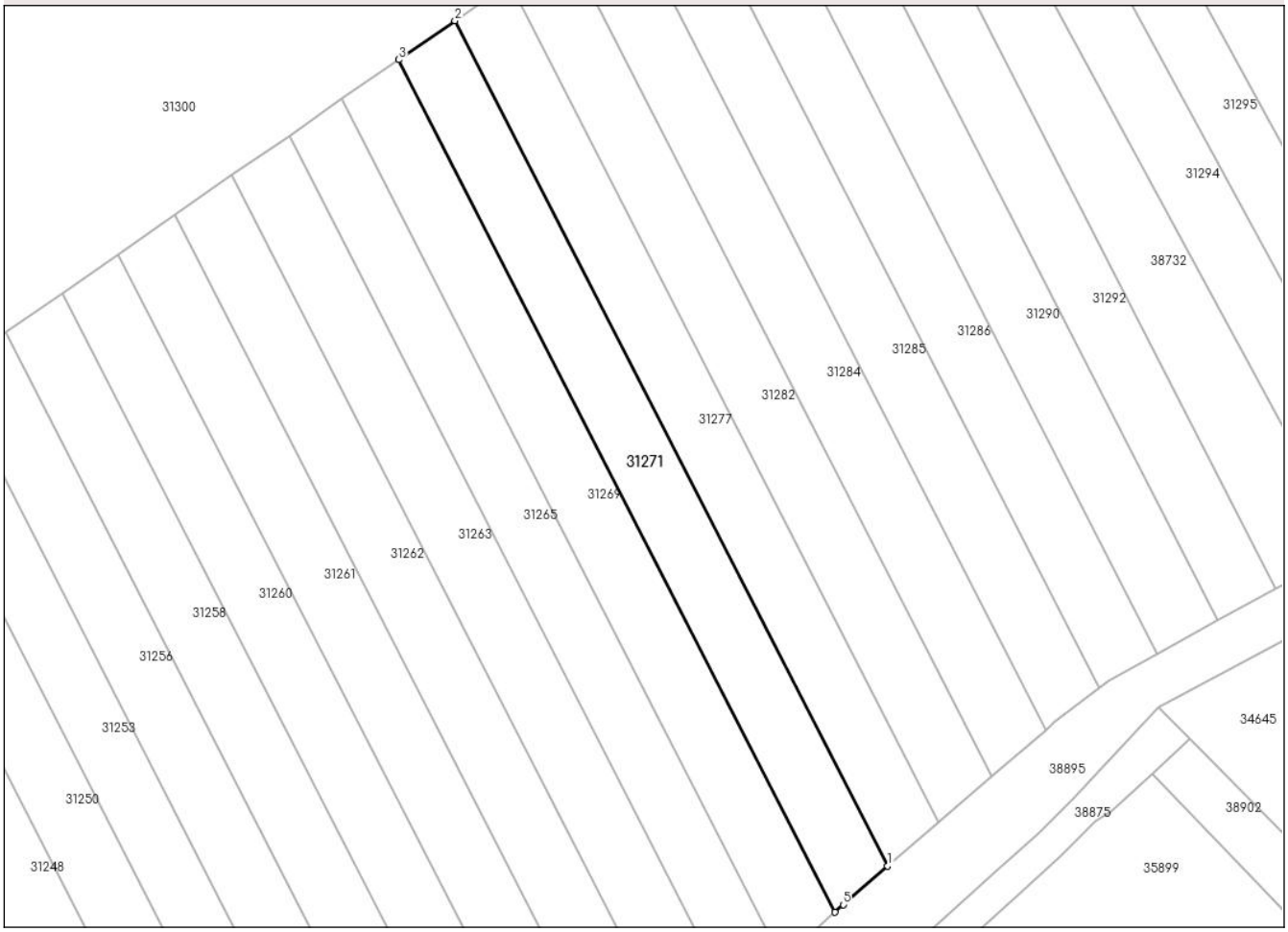

Date referitoare la teren

Nr Crt	Categorie folosinţă	Intra vilan	Suprafaţa (mp)	Tarla	Parcelă	Nr. topo	Observaţii / Referinţe
1	arabil	NU	1.041	9	139/28	-	

Lungime Segmente
1) Valorile lungimilor segmentelor sunt obţinute din proiecţie în plan.

Punct început	X / Y	Punct sfârşit	X / Y	Lungime segment (** (m)
1	613.744,637 376.027,393	2	613.689,709 376.134,608	120.466
2	613.689,709 376.134,608	3	613.682,575 376.129,661	8.681
3	613.682,575 376.129,661	4	613.737,975 376.021,523	121.503
4	613.737,975 376.021,523	5	613.739,017 376.022,475	1.411

Punct început	X / Y	Punct sfârşit	X / Y	Lungime segment (** (m)
5	613.739,017 376.022,475	1	613.744,637 376.027,393	7.468

**** Lungimile segmentelor sunt determinate în planul de proiecţie Stereo 70 şi sunt rotunjite la 1 milimetru.**
***** Distanţa dintre puncte este formată din segmente cumulate ce sunt mai mici decât valoarea 1 milimetru.**

Extrasul de carte funciară generat prin sistemul informatic integrat al ANCPI conține informațiile din cartea funciară active la data generării. Acesta este valabil în condițiile prevăzute de art. 7 din Legea nr. 455/2001, coroborat cu art. 3 din O.U.G. nr. 41/2016, exclusiv în mediul electronic, pentru activități și procese administrative prevăzute de legislația în vigoare. Valabilitatea poate fi extinsă și în forma fizică a documentului, fără semnătură olografă, cu acceptul expres sau procedural al instituției publice ori entității care a solicitat prezentarea acestui extras.
Verificarea corectitudinii și realității informațiilor conținute de document se poate face la adresa **www.ancpi.ro/verificare**, folosind codul de verificare online disponibil în antet. Codul de verificare este valabil 30 de zile calendaristice de la momentul generării documentului.

Data și ora generării,
04/08/2025, 13:12

Acest document se eliberează gratuit pentru proprietarii imobilelor. Pentru alți solicitanți, costul extrasului este de 25 de lei la ghișeu, respectiv 20 de lei dacă este obținut online prin platforma http://epay.ancpi.ro

Oficiul de Cadastru şi Publicitate Imobiliară PRAHOVA
Biroul de Cadastru şi Publicitate Imobiliară Ploiești

PLOIESTI, Str. Unirii nr. 2, Cod postal 100043, Tel: (0244) 51 95 69, Fax: (0244) 59 22 95

Nr.cerere	**131625**
Ziua	**01**
Luna	**08**
Anul	**2025**

Extras de Plan Cadastral de Carte Funciară pentru Imobil număr cadastral 31270 / UAT Fulga

TEREN Intravilan
Adresa: Jud. Prahova, UAT Fulga, Loc. Fulga de Jos

Comuna/Oraş/Municipiu: Fulga

Nr. cadastral	Suprafața măsurată	Observaţii / Referinţe
31270	2100	

* Suprafaţa este determinată in planul de proiecţie Stereo 70.

DETALII LINIARE IMOBIL



Incadrare in zonă
scara 1:5000



Date referitoare la teren

Crt	Categoria de folosință	Intra vilan	Suprafaţa (mp)	Tarla	Parcelă	Observaţii / Referinţe
1	arabil	DA	2.100	9	139/56	
	TOTAL:		**2.100**			

Date referitoare la construcţii

Crt	Numar	Destinaţie construcţie	Supraf. (mp)	Situaţie juridică	Observaţii / Referinţe
Imobilul nu are in componență construcții					

Lungime Segmente
1) Valorile lungimilor segmentelor sunt obţinute din proiecţie în plan.

Punct început	X / Y	Punct sfârşit	X / Y	Lungime segment (** (m)
1	613.742,319 376.365,188	2	613.739,981 376.368,733	4.247
2	613.739,981 376.368,733	3	613.325,657 376.072,025	509.608
3	613.325,657 376.072,025	4	613.329,589 376.069,902	4.469
4	613.329,589 376.069,902	1	613.742,319 376.365,188	507.484

**** Lungimile segmentelor sunt determinate în planul de proiecţie Stereo 70 şi sunt rotunjite la 1 milimetru.**
***** Distanţa dintre puncte este formată din segmente cumulate ce sunt mai mici decât valoarea 1 milimetru.**

Certific că informațiile din prezentul extras sunt conforme cu datele din planul cadastral de carte funciară al OCPI PRAHOVA la data: 04-08-2025
Situația prezentată poate face obiectul unor modificări ulterioare, in condițiile Legii cadastrului și publicității imobiliare nr. 7/1996, republicată.

Consilier/Inspector de specialitate,

Ancuța-Elena Constantin

Oficiul de Cadastru şi Publicitate Imobiliară PRAHOVA
Biroul de Cadastru şi Publicitate Imobiliară Ploieşti

Nr. cerere	131625
Ziua	01
Luna	08
Anul	2025

Cod verificare
100192386035

EXTRAS DE CARTE FUNCIARĂ
PENTRU INFORMARE

Carte Funciară Nr. 31270 Fulga

A. Partea I. Descrierea imobilului

TEREN Intravilan

Adresa: Jud. Prahova, UAT Fulga, Loc. Fulga de Jos

Nr. Crt	Nr. cadastral Nr. topografic	Suprafaţa* (mp)	Observaţii / Referinţe
A1	31270	2.100	Teren neimprejmuit;

B. Partea II. Proprietari şi acte

Înscrieri privitoare la dreptul de proprietate şi alte drepturi reale		Referinţe
131625 / 01/08/2025		
Registrul Cadastral al Imobilelor (UAT Fulga); Act Normativ lg.7/1996 emis de Parlamentul Romaniei;		
B1	Se infiinteaza cartea funciara a imobilului 31270 ca urmare a finalizarii inregistrarii sistematice. Imobilul se gaseste in registrul cadastral al imobilelor sub numarul 8582.	A1
Act Administrativ nr. 11464, din 28/09/1993 emis de CJSDPAT PRAHOVA (TITLU DE PROPRIETATE;);		
B2	Intabulare, drept de PROPRIETATE, dobandit prin Reconstituire, cota actuala 1/1	A1
	1) **CĂTĂLIN STELIANA** 2) **IANCU MARIA** 3) **PANA TOMA** 4) **STANCU VINICA** 5) **RADUCU MARIN** 6) **NEACSU ALEXANDRINA**	

C. Partea III. SARCINI .

Inscrieri privind dezmembrămintele dreptului de proprietate, drepturi reale de garanţie şi sarcini	Referinţe
NU SUNT	

Anexa Nr. 1 La Partea I

Teren

Nr cadastral	Suprafaţa (mp)*	Observaţii / Referinţe
31270	2.100	

* Suprafaţa este determinată in planul de proiecţie Stereo 70.

DETALII LINIARE IMOBIL



Date referitoare la teren

Nr Crt	Categorie folosinţă	Intra vilan	Suprafaţa (mp)	Tarla	Parcelă	Nr. topo	Observaţii / Referinţe
1	arabil	DA	2.100	9	139/56	-	

Lungime Segmente

1) Valorile lungimilor segmentelor sunt obţinute din proiecţie în plan.

Punct început	X / Y	Punct sfârşit	X / Y	Lungime segment (** (m)
1	613.742,319 376.365,188	2	613.739,981 376.368,733	4.247
2	613.739,981 376.368,733	3	613.325,657 376.072,025	509.608
3	613.325,657 376.072,025	4	613.329,589 376.069,902	4.469
4	613.329,589 376.069,902	1	613.742,319 376.365,188	507.484

**** Lungimile segmentelor sunt determinate în planul de proiecţie Stereo 70 şi sunt rotunjite la 1 milimetru.**
***** Distanţa dintre puncte este formată din segmente cumulate ce sunt mai mici decât valoarea 1 milimetru.**

Extrasul de carte funciară generat prin sistemul informatic integrat al ANCPI conține informațiile din cartea funciară active la data generării. Acesta este valabil în condițiile prevăzute de art. 7 din Legea nr. 455/2001, coroborat cu art. 3 din O.U.G. nr. 41/2016, exclusiv în mediul electronic, pentru activități și procese administrative prevăzute de legislația în vigoare. Valabilitatea poate fi extinsă și în forma fizică a documentului, fără semnătură olografă, cu acceptul expres sau procedural al instituției publice ori entității care a solicitat prezentarea acestui extras.
Verificarea corectitudinii și realității informațiilor conținute de document se poate face la adresa **www.ancpi.ro/verificare**, folosind codul de verificare online disponibil în antet. Codul de verificare este valabil 30 de zile calendaristice de la momentul generării documentului.

Data și ora generării,
04/08/2025, 13:13

Acest document se eliberează gratuit pentru proprietarii imobilelor. Pentru alți solicitanți, costul extrasului este de 25 de lei la ghișeu, respectiv 20 de lei dacă este obținut online prin platforma http://epay.ancpi.ro

Oficiul de Cadastru şi Publicitate Imobiliară PRAHOVA
Biroul de Cadastru şi Publicitate Imobiliară Ploieşti

PLOIESTI, Str. Unirii nr. 2, Cod postal 100043, Tel: (0244) 51 95 69, Fax: (0244) 59 22 95

Nr.cerere	**131624**
Ziua	**01**
Luna	**08**
Anul	**2025**

Extras de Plan Cadastral de Carte Funciară pentru Imobil număr cadastral 31269 / UAT Fulga

TEREN Extravilan
Adresa: Jud. Prahova, UAT Fulga

Comuna/Oraş/Municipiu: Fulga

Nr. cadastral	Suprafaţa măsurată	Observaţii / Referinţe
31269	1058	

* Suprafaţa este determinată in planul de proiecţie Stereo 70.

DETALII LINIARE IMOBIL

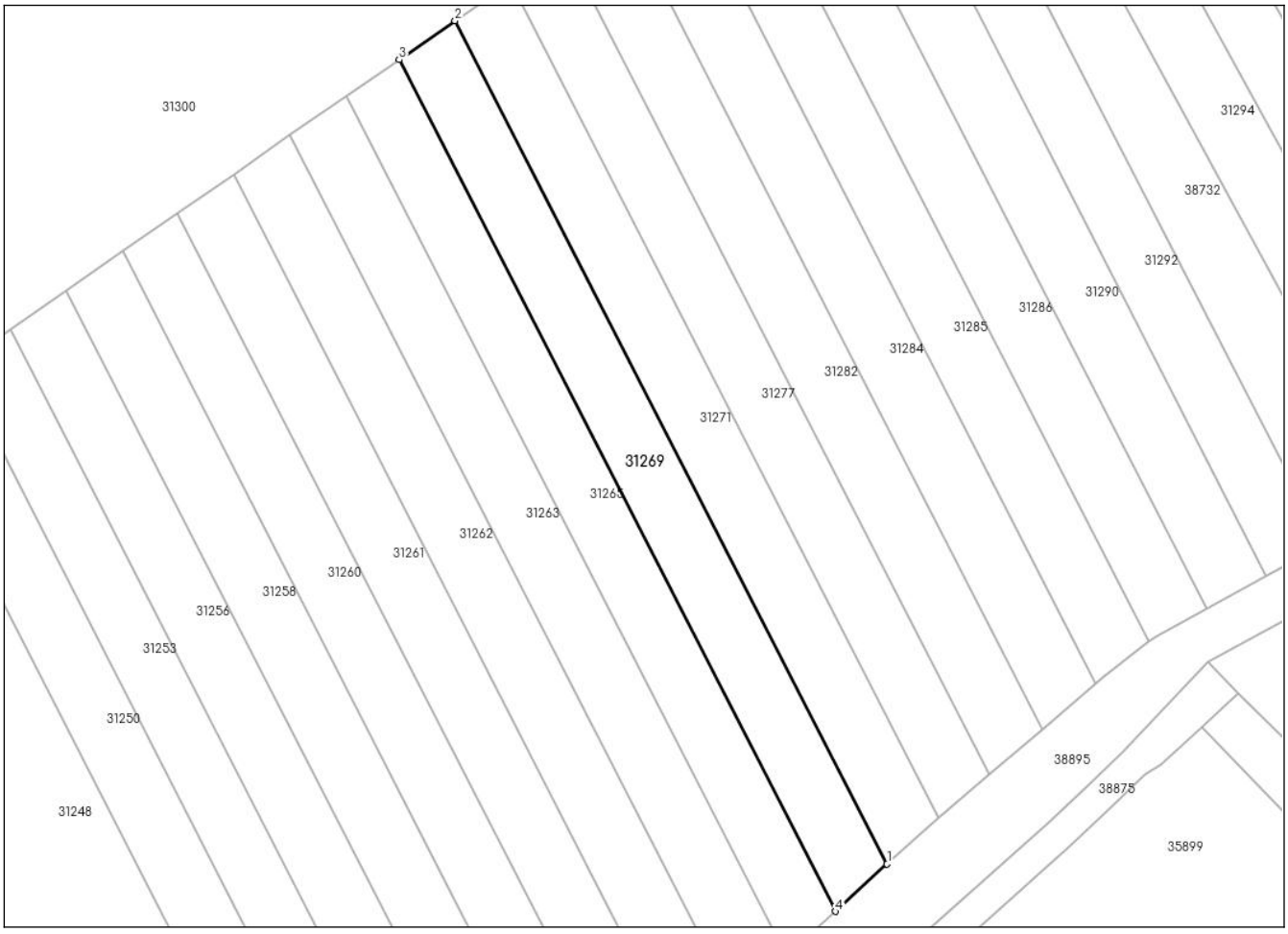

Incadrare in zonă
scara 1:1000



Date referitoare la teren

Crt	Categoria de folosință	Intra vilan	Suprafaţa (mp)	Tarla	Parcelă	Observaţii / Referinţe
1	arabil	NU	1.058	9	139/29	
	TOTAL:		**1.058**			

Date referitoare la construcţii

Crt	Numar	Destinaţie construcţie	Supraf. (mp)	Situaţie juridică	Observaţii / Referinţe
Imobilul nu are in componență construcții					

Lungime Segmente
1) Valorile lungimilor segmentelor sunt obţinute din proiecţie în plan.

Punct început	X / Y	Punct sfârşit	X / Y	Lungime segment (** (m)
1	613.737,975 376.021,523	2	613.682,575 376.129,661	121.503
2	613.682,575 376.129,661	3	613.675,392 376.124,679	8.742
3	613.675,392 376.124,679	4	613.731,344 376.015,465	122.712
4	613.731,344 376.015,465	1	613.737,975 376.021,523	8.982

**** Lungimile segmentelor sunt determinate în planul de proiecţie Stereo 70 şi sunt rotunjite la 1 milimetru.**
***** Distanţa dintre puncte este formată din segmente cumulate ce sunt mai mici decât valoarea 1 milimetru.**

Certific că informațiile din prezentul extras sunt conforme cu datele din planul cadastral de carte funciară al OCPI PRAHOVA la data: 04-08-2025
Situația prezentată poate face obiectul unor modificări ulterioare, in condițiile Legii cadastrului și publicității imobiliare nr. 7/1996, republicată.

Consilier/Inspector de specialitate,

Ancuța-Elena Constantin

Oficiul de Cadastru şi Publicitate Imobiliară PRAHOVA
Biroul de Cadastru şi Publicitate Imobiliară Ploieşti

Nr. cerere	131624
Ziua	01
Luna	08
Anul	2025

Cod verificare
100192386034

EXTRAS DE CARTE FUNCIARĂ
PENTRU INFORMARE

Carte Funciară Nr. 31269 Fulga

A. Partea I. Descrierea imobilului

TEREN Extravilan

Adresa: Jud. Prahova, UAT Fulga

Nr. Crt	Nr. cadastral Nr. topografic	Suprafaţa* (mp)	Observaţii / Referinţe
A1	31269	1.058	Teren neimprejmuit;

B. Partea II. Proprietari şi acte

Înscrieri privitoare la dreptul de proprietate şi alte drepturi reale		Referinţe
131624 / 01/08/2025		
Registrul Cadastral al Imobilelor (UAT Fulga); Act Normativ lg.7/1996 emis de Parlamentul Romaniei;		
B1	Se infiinteaza cartea funciara a imobilului 31269 ca urmare a finalizarii inregistrarii sistematice. Imobilul se gaseste in registrul cadastral al imobilelor sub numarul 8581.	A1
Act Administrativ nr. 2295, din 08/07/1993 emis de CJSDPAT PRAHOVA (TITLU DE PROPRIETATE;);		
B2	Intabulare, drept de PROPRIETATE, dobandit prin Reconstituire, cota actuala 1/1	A1
	1) **VIŞAN FILOFTEIA**	

C. Partea III. SARCINI .

Inscrieri privind dezmembrămintele dreptului de proprietate, drepturi reale de garanţie şi sarcini	Referinţe
NU SUNT	

Anexa Nr. 1 La Partea I

Teren

Nr cadastral	Suprafaţa (mp)*	Observaţii / Referinţe
31269	1.058	

* Suprafaţa este determinată in planul de proiecţie Stereo 70.

DETALII LINIARE IMOBIL

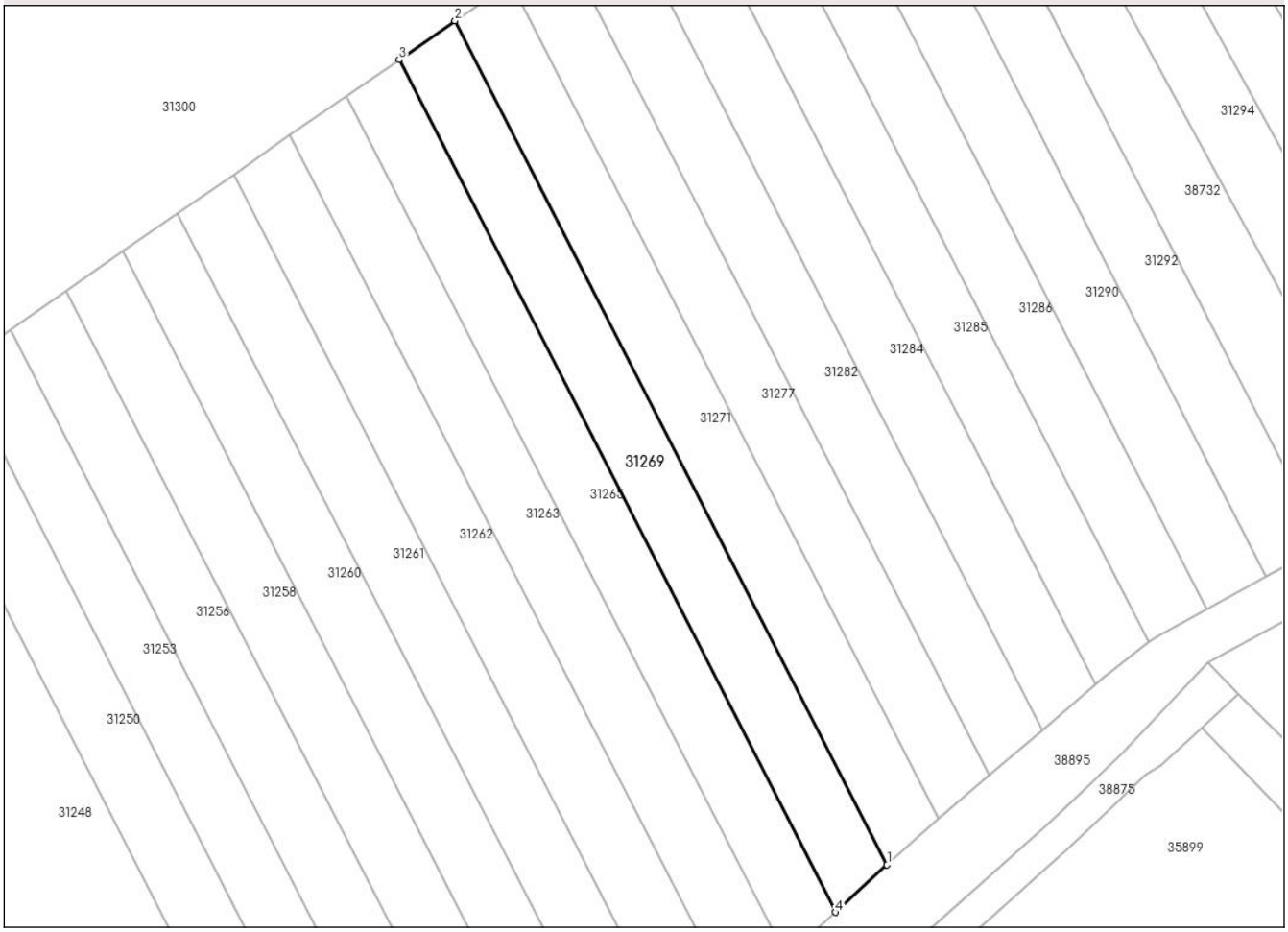

Date referitoare la teren

Nr Crt	Categorie folosinţă	Intra vilan	Suprafaţa (mp)	Tarla	Parcelă	Nr. topo	Observaţii / Referinţe
1	arabil	NU	1.058	9	139/29	-	

Lungime Segmente

1) Valorile lungimilor segmentelor sunt obţinute din proiecţie în plan.

Punct început	X / Y	Punct sfârşit	X / Y	Lungime segment (** (m)
1	613.737,975 376.021,523	2	613.682,575 376.129,661	121.503
2	613.682,575 376.129,661	3	613.675,392 376.124,679	8.742
3	613.675,392 376.124,679	4	613.731,344 376.015,465	122.712
4	613.731,344 376.015,465	1	613.737,975 376.021,523	8.982

**** Lungimile segmentelor sunt determinate în planul de proiecţie Stereo 70 şi sunt rotunjite la 1 milimetru.**
***** Distanţa dintre puncte este formată din segmente cumulate ce sunt mai mici decât valoarea 1 milimetru.**

Extrasul de carte funciară generat prin sistemul informatic integrat al ANCPI conține informațiile din cartea funciară active la data generării. Acesta este valabil în condițiile prevăzute de art. 7 din Legea nr. 455/2001, coroborat cu art. 3 din O.U.G. nr. 41/2016, exclusiv în mediul electronic, pentru activități și procese administrative prevăzute de legislația în vigoare. Valabilitatea poate fi extinsă și în forma fizică a documentului, fără semnătură olografă, cu acceptul expres sau procedural al instituției publice ori entității care a solicitat prezentarea acestui extras.
Verificarea corectitudinii și realității informațiilor conținute de document se poate face la adresa **www.ancpi.ro/verificare**, folosind codul de verificare online disponibil în antet. Codul de verificare este valabil 30 de zile calendaristice de la momentul generării documentului.

Data și ora generării,
04/08/2025, 13:13

Acest document se eliberează gratuit pentru proprietarii imobilelor. Pentru alți solicitanți, costul extrasului este de 25 de lei la ghișeu, respectiv 20 de lei dacă este obținut online prin platforma http://epay.ancpi.ro

Oficiul de Cadastru şi Publicitate Imobiliară PRAHOVA
Biroul de Cadastru şi Publicitate Imobiliară Ploieşti

PLOIESTI, Str. Unirii nr. 2, Cod postal 100043, Tel: (0244) 51 95 69, Fax: (0244) 59 22 95

Nr.cerere	**131623**
Ziua	**01**
Luna	**08**
Anul	**2025**

Extras de Plan Cadastral de Carte Funciară pentru Imobil număr cadastral 31268 / UAT Fulga

TEREN Extravilan
Adresa: Jud. Prahova, UAT Fulga

Comuna/Oraş/Municipiu: Fulga

Nr. cadastral	Suprafaţa măsurată	Observaţii / Referinţe
31268	5400	

* Suprafaţa este determinată in planul de proiecţie Stereo 70.

DETALII LINIARE IMOBIL



Incadrare in zonă
scara 1:5000



Date referitoare la teren

Crt	Categoria de folosință	Intra vilan	Suprafaţa (mp)	Tarla	Parcelă	Observaţii / Referinţe
1	arabil	NU	5.400	9	139/57	
	TOTAL:		**5.400**			

Date referitoare la construcţii

Crt	Numar	Destinaţie construcţie	Supraf. (mp)	Situaţie juridică	Observaţii / Referinţe
Imobilul nu are in componență construcții					

Lungime Segmente
1) Valorile lungimilor segmentelor sunt obţinute din proiecţie în plan.

Punct început	X / Y	Punct sfârşit	X / Y	Lungime segment (** (m)
1	613.325,657 376.072,025	2	613.739,981 376.368,733	509.608
2	613.739,981 376.368,733	3	613.735,365 376.375,729	8.382
3	613.735,365 376.375,729	4	613.704,05 376.351,542	39.568
4	613.704,05 376.351,542	5	613.701,713 376.354,49	3.762
5	613.701,713 376.354,49	6	613.315,552 376.078,155	474.849
6	613.315,552 376.078,155	7	613.321,647 376.074,191	7.271
7	613.321,647 376.074,191	1	613.325,657 376.072,025	4.558

**** Lungimile segmentelor sunt determinate în planul de proiecţie Stereo 70 şi sunt rotunjite la 1 milimetru.**
***** Distanţa dintre puncte este formată din segmente cumulate ce sunt mai mici decât valoarea 1 milimetru.**

Certific că informațiile din prezentul extras sunt conforme cu datele din planul cadastral de carte funciară al OCPI PRAHOVA la data: 04-08-2025
Situația prezentată poate face obiectul unor modificări ulterioare, in condițiile Legii cadastrului și publicității imobiliare nr. 7/1996, republicată.

Consilier/Inspector de specialitate,

Ancuța-Elena Constantin

Oficiul de Cadastru şi Publicitate Imobiliară PRAHOVA
Biroul de Cadastru şi Publicitate Imobiliară Ploieşti

Nr. cerere	131623
Ziua	01
Luna	08
Anul	2025

Cod verificare
100192386033

EXTRAS DE CARTE FUNCIARĂ
PENTRU INFORMARE

Carte Funciară Nr. 31268 Fulga

A. Partea I. Descrierea imobilului

TEREN Extravilan

Adresa: Jud. Prahova, UAT Fulga

Nr. Crt	Nr. cadastral Nr. topografic	Suprafaţa* (mp)	Observaţii / Referinţe
A1	31268	5.400	Teren neimprejmuit;

B. Partea II. Proprietari şi acte

Înscrieri privitoare la dreptul de proprietate şi alte drepturi reale		Referinţe
131623 / 01/08/2025		
Registrul Cadastral al Imobilelor (UAT Fulga); Act Normativ lg.7/1996 emis de Parlamentul Romaniei;		
B1	Se infiinteaza cartea funciara a imobilului 31268 ca urmare a finalizarii inregistrarii sistematice. Imobilul se gaseste in registrul cadastral al imobilelor sub numarul 8580.	A1
Act Administrativ nr. 8584, din 27/09/1993 emis de CJSDPAT PRAHOVA (TITLU DE PROPRIETATE;);		
B2	Intabulare, drept de PROPRIETATE, dobandit prin Reconstituire, cota actuala 1/1	A1
	1) **STOIAN PETRE SANDU**	

C. Partea III. SARCINI .

Inscrieri privind dezmembrămintele dreptului de proprietate, drepturi reale de garanţie şi sarcini	Referinţe
NU SUNT	

Anexa Nr. 1 La Partea I

Teren

Nr cadastral	Suprafaţa (mp)*	Observaţii / Referinţe
31268	5.400	

* Suprafaţa este determinată in planul de proiecţie Stereo 70.

DETALII LINIARE IMOBIL



Date referitoare la teren

Nr Crt	Categorie folosinţă	Intra vilan	Suprafaţa (mp)	Tarla	Parcelă	Nr. topo	Observaţii / Referinţe
1	arabil	NU	5.400	9	139/57	-	

Lungime Segmente
1) Valorile lungimilor segmentelor sunt obţinute din proiecţie în plan.

Punct început	X / Y	Punct sfârşit	X / Y	Lungime segment (** (m)
1	613.325,657 376.072,025	2	613.739,981 376.368,733	509.608
2	613.739,981 376.368,733	3	613.735,365 376.375,729	8.382
3	613.735,365 376.375,729	4	613.704,05 376.351,542	39.568
4	613.704,05 376.351,542	5	613.701,713 376.354,49	3.762

Punct început	X / Y	Punct sfârşit	X / Y	Lungime segment (** (m)
5	613.701,713 376.354,49	6	613.315,552 376.078,155	474.849
6	613.315,552 376.078,155	7	613.321,647 376.074,191	7.271
7	613.321,647 376.074,191	1	613.325,657 376.072,025	4.558

**** Lungimile segmentelor sunt determinate în planul de proiecţie Stereo 70 şi sunt rotunjite la 1 milimetru.**
***** Distanţa dintre puncte este formată din segmente cumulate ce sunt mai mici decât valoarea 1 milimetru.**

Extrasul de carte funciară generat prin sistemul informatic integrat al ANCPI conține informațiile din cartea funciară active la data generării. Acesta este valabil în condițiile prevăzute de art. 7 din Legea nr. 455/2001, coroborat cu art. 3 din O.U.G. nr. 41/2016, exclusiv în mediul electronic, pentru activități și procese administrative prevăzute de legislația în vigoare. Valabilitatea poate fi extinsă și în forma fizică a documentului, fără semnătură olografă, cu acceptul expres sau procedural al instituției publice ori entității care a solicitat prezentarea acestui extras.
Verificarea corectitudinii și realității informațiilor conținute de document se poate face la adresa **www.ancpi.ro/verificare**, folosind codul de verificare online disponibil în antet. Codul de verificare este valabil 30 de zile calendaristice de la momentul generării documentului.

Data și ora generării,
04/08/2025, 13:13

Acest document se eliberează gratuit pentru proprietarii imobilelor. Pentru alți solicitanți, costul extrasului este de 25 de lei la ghișeu, respectiv 20 de lei dacă este obținut online prin platforma http://epay.ancpi.ro

Oficiul de Cadastru şi Publicitate Imobiliară PRAHOVA
Biroul de Cadastru şi Publicitate Imobiliară Ploieşti

PLOIESTI, Str. Unirii nr. 2, Cod postal 100043, Tel: (0244) 51 95 69, Fax: (0244) 59 22 95

Nr.cerere	**131622**
Ziua	**01**
Luna	**08**
Anul	**2025**

Extras de Plan Cadastral de Carte Funciară pentru Imobil număr cadastral 31267 / UAT Fulga

TEREN Extravilan
Adresa: Jud. Prahova, UAT Fulga

Comuna/Oraş/Municipiu: Fulga

Nr. cadastral	Suprafaţa măsurată	Observaţii / Referinţe
31267	5000	

* Suprafaţa este determinată in planul de proiecţie Stereo 70.

DETALII LINIARE IMOBIL

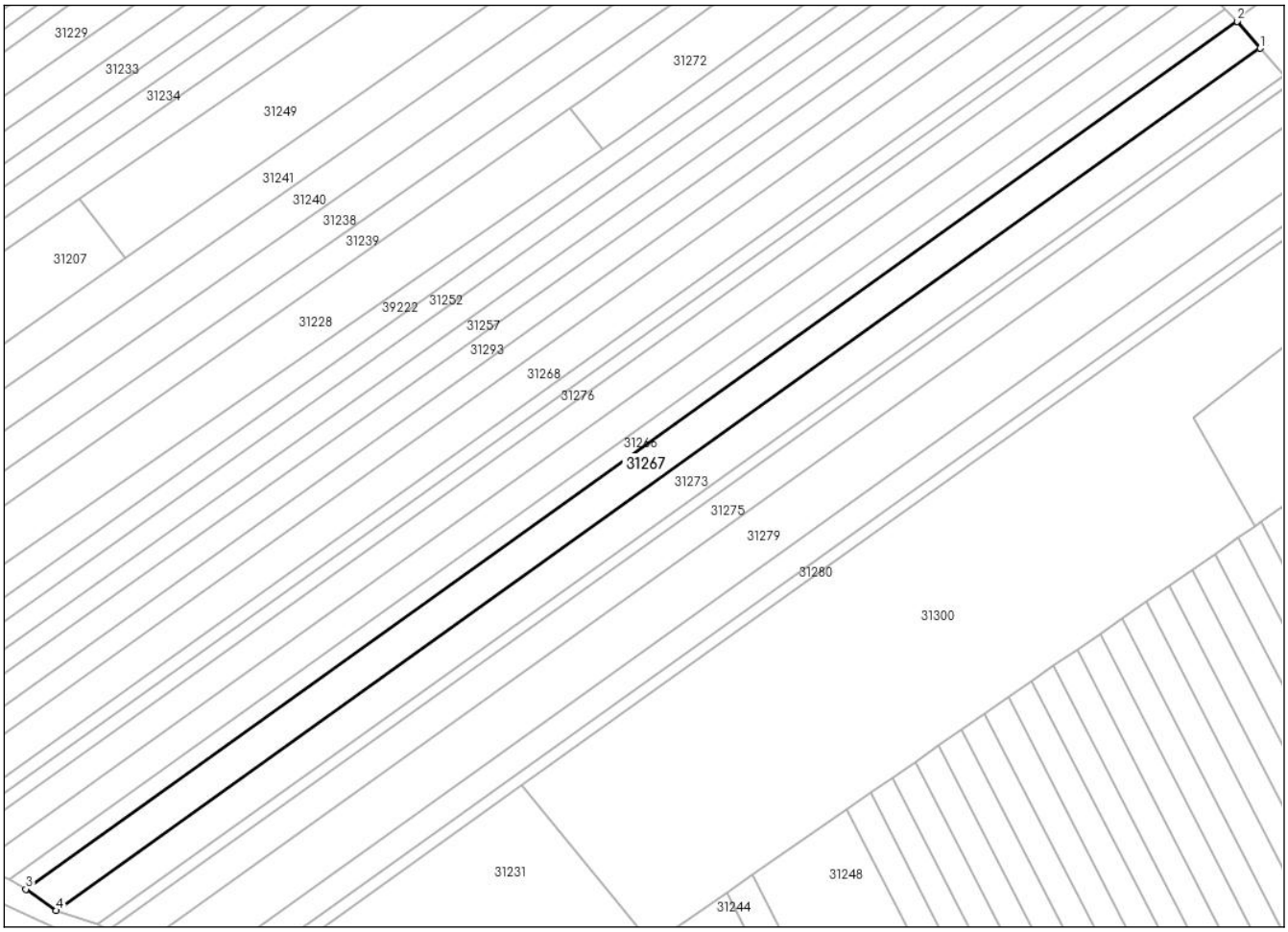

Incadrare in zonă
scara 1:5000



Date referitoare la teren

Crt	Categoria de folosință	Intra vilan	Suprafaţa (mp)	Tarla	Parcelă	Observaţii / Referinţe
1	arabil	NU	5.000	9	139/51/1	
	TOTAL:		**5.000**			

Date referitoare la construcţii

Crt	Numar	Destinaţie construcţie	Supraf. (mp)	Situaţie juridică	Observaţii / Referinţe
Imobilul nu are in componență construcții					

Lungime Segmente
1) Valorile lungimilor segmentelor sunt obţinute din proiecţie în plan.

Punct început	X / Y	Punct sfârşit	X / Y	Lungime segment (** (m)
1	613.739,138 376.315,318	2	613.731,971 376.323,618	10.966
2	613.731,971 376.323,618	3	613.358,023 376.055,7	460.019
3	613.358,023 376.055,7	4	613.367,446 376.049,062	11.526
4	613.367,446 376.049,062	1	613.739,138 376.315,318	457.217

**** Lungimile segmentelor sunt determinate în planul de proiecţie Stereo 70 şi sunt rotunjite la 1 milimetru.**
***** Distanţa dintre puncte este formată din segmente cumulate ce sunt mai mici decât valoarea 1 milimetru.**

Certific că informațiile din prezentul extras sunt conforme cu datele din planul cadastral de carte funciară al OCPI PRAHOVA la data: 04-08-2025
Situația prezentată poate face obiectul unor modificări ulterioare, in condițiile Legii cadastrului și publicității imobiliare nr. 7/1996, republicată.

Consilier/Inspector de specialitate,

Ancuța-Elena Constantin

Oficiul de Cadastru şi Publicitate Imobiliară PRAHOVA
Biroul de Cadastru şi Publicitate Imobiliară Ploieşti

Nr. cerere	131622
Ziua	01
Luna	08
Anul	2025

Cod verificare
100192386032

EXTRAS DE CARTE FUNCIARĂ
PENTRU INFORMARE

Carte Funciară Nr. 31267 Fulga

A. Partea I. Descrierea imobilului

TEREN Extravilan

Adresa: Jud. Prahova, UAT Fulga

Nr. Crt	Nr. cadastral Nr. topografic	Suprafaţa* (mp)	Observaţii / Referinţe
A1	31267	5.000	Teren neimprejmuit;

B. Partea II. Proprietari şi acte

Înscrieri privitoare la dreptul de proprietate şi alte drepturi reale		Referinţe
131622 / 01/08/2025		
Registrul Cadastral al Imobilelor (UAT Fulga); Act Normativ lg.7/1996 emis de Parlamentul Romaniei;		
B1	Se infiinteaza cartea funciara a imobilului 31267 ca urmare a finalizarii inregistrarii sistematice. Imobilul se gaseste in registrul cadastral al imobilelor sub numarul 8579.	A1
Act Administrativ nr. 151, din 17/02/2002 emis de NP ION HURDUC (CERTIFICAT DE ATESTARE A DREPTULUI DE PROPRIETATE; Titlu de proprietate nr.11488 din 28.09.1993 emis de CJSDPT PRAHOVA);		
B2	Intabulare, drept de PROPRIETATE Reconstituire, dobandit prin Succesiune, cota actuala 1/1	A1
	1) **MATACHE GHEORGHE** 2) **BUŢINCU VICTORIA** 3) **ZAPCIU DUMITRA** 4) **MATACHE ION** 5) **NEGOITA ALEXANDRINA** 6) **MATACHE MARIAN** 7) **MATACHE CRISTINEL** 8) **MATACHE STAN**	

C. Partea III. SARCINI .

Inscrieri privind dezmembrămintele dreptului de proprietate, drepturi reale de garanţie şi sarcini	Referinţe
NU SUNT	

Anexa Nr. 1 La Partea I

Teren

Nr cadastral	Suprafaţa (mp)*	Observaţii / Referinţe
31267	5.000	

* Suprafaţa este determinată in planul de proiecţie Stereo 70.

DETALII LINIARE IMOBIL

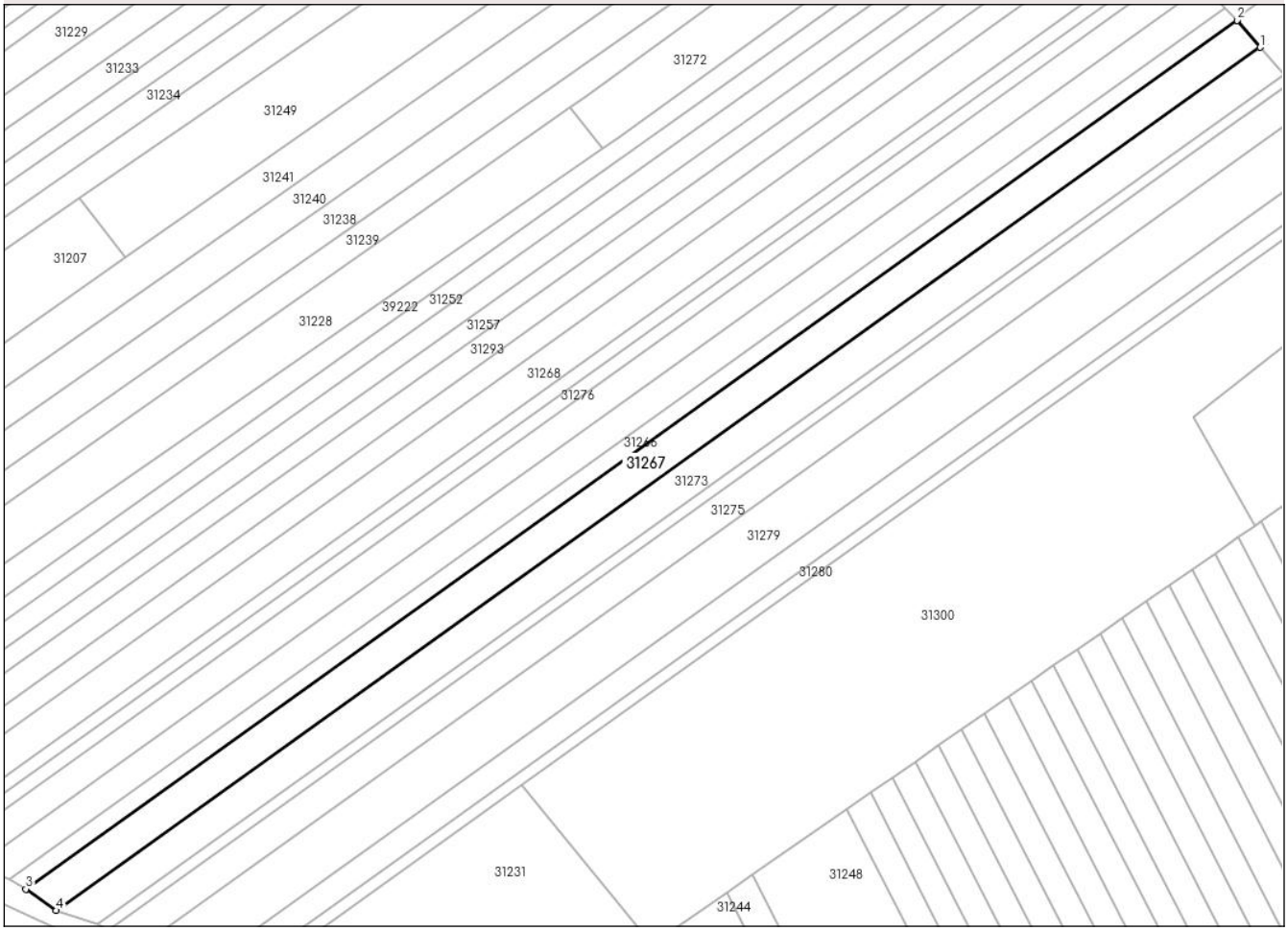

Date referitoare la teren

Nr Crt	Categorie folosinţă	Intra vilan	Suprafaţa (mp)	Tarla	Parcelă	Nr. topo	Observaţii / Referinţe
1	arabil	NU	5.000	9	139/51/1	-	

Lungime Segmente
1) Valorile lungimilor segmentelor sunt obţinute din proiecţie în plan.

Punct început	X / Y	Punct sfârşit	X / Y	Lungime segment (** (m)
1	613.739,138 376.315,318	2	613.731,971 376.323,618	10.966
2	613.731,971 376.323,618	3	613.358,023 376.055,7	460.019
3	613.358,023 376.055,7	4	613.367,446 376.049,062	11.526
4	613.367,446 376.049,062	1	613.739,138 376.315,318	457.217

**** Lungimile segmentelor sunt determinate în planul de proiecţie Stereo 70 şi sunt rotunjite la 1 milimetru.**
***** Distanţa dintre puncte este formată din segmente cumulate ce sunt mai mici decât valoarea 1 milimetru.**

Extrasul de carte funciară generat prin sistemul informatic integrat al ANCPI conține informațiile din cartea funciară active la data generării. Acesta este valabil în condițiile prevăzute de art. 7 din Legea nr. 455/2001, coroborat cu art. 3 din O.U.G. nr. 41/2016, exclusiv în mediul electronic, pentru activități și procese administrative prevăzute de legislația în vigoare. Valabilitatea poate fi extinsă și în forma fizică a documentului, fără semnătură olografă, cu acceptul expres sau procedural al instituției publice ori entității care a solicitat prezentarea acestui extras.
Verificarea corectitudinii și realității informațiilor conținute de document se poate face la adresa **www.ancpi.ro/verificare**, folosind codul de verificare online disponibil în antet. Codul de verificare este valabil 30 de zile calendaristice de la momentul generării documentului.

Data și ora generării,
04/08/2025, 13:13

Acest document se eliberează gratuit pentru proprietarii imobilelor. Pentru alți solicitanți, costul extrasului este de 25 de lei la ghișeu, respectiv 20 de lei dacă este obținut online prin platforma http://epay.ancpi.ro

Oficiul de Cadastru şi Publicitate Imobiliară PRAHOVA
Biroul de Cadastru şi Publicitate Imobiliară Ploieşti

PLOIESTI, Str. Unirii nr. 2, Cod postal 100043, Tel: (0244) 51 95 69, Fax: (0244) 59 22 95

Nr.cerere	**131621**
Ziua	**01**
Luna	**08**
Anul	**2025**

Extras de Plan Cadastral de Carte Funciară pentru Imobil număr cadastral 31266 / UAT Fulga

TEREN Extravilan
Adresa: Jud. Prahova, UAT Fulga

Comuna/Oraş/Municipiu: Fulga

Nr. cadastral	Suprafaţa măsurată	Observaţii / Referinţe
31266	2509	

* Suprafaţa este determinată in planul de proiecţie Stereo 70.

DETALII LINIARE IMOBIL

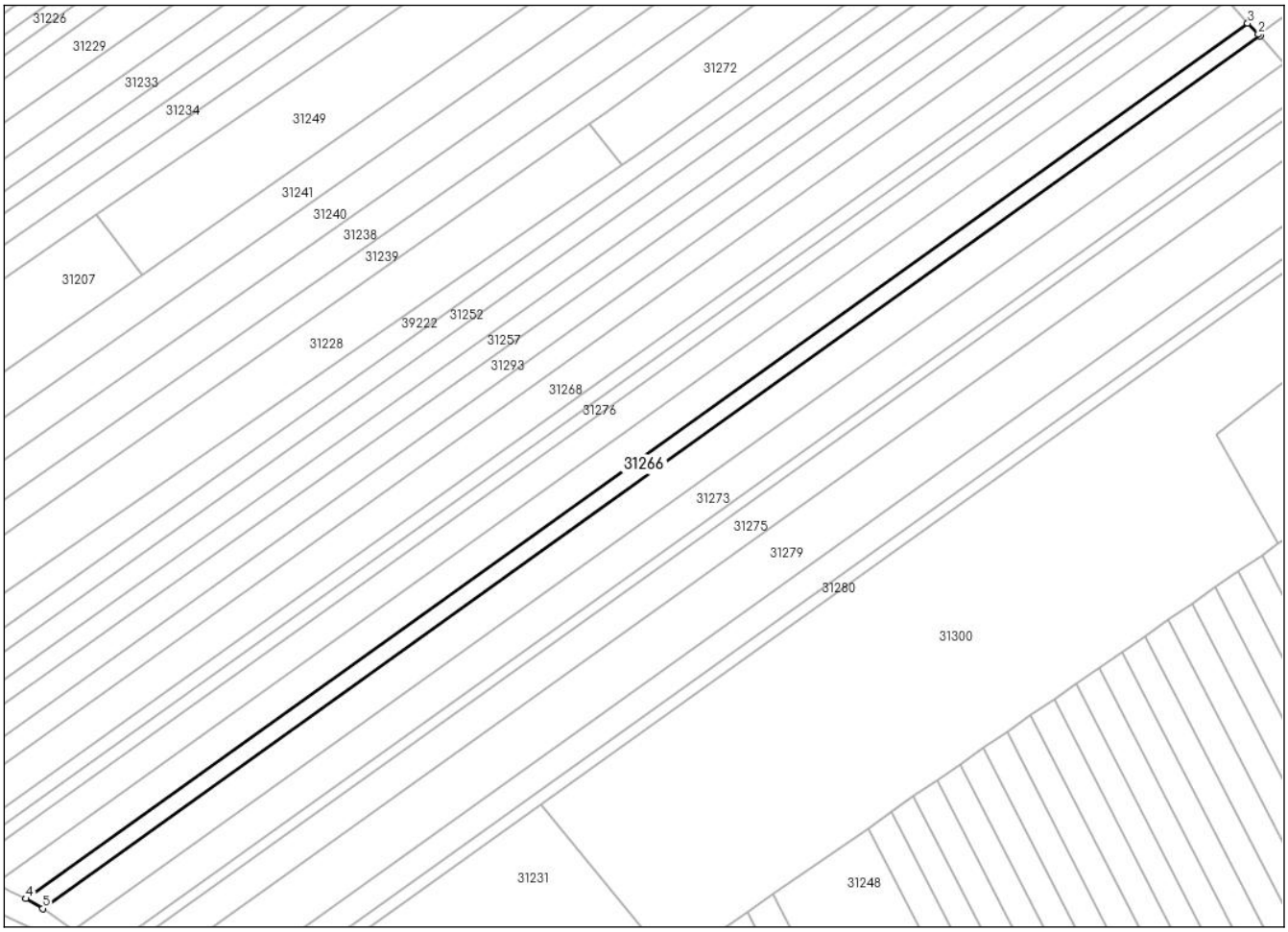

Incadrare in zonă
scara 1:5000



Date referitoare la teren

Crt	Categoria de folosință	Intra vilan	Suprafaţa (mp)	Tarla	Parcelă	Observaţii / Referinţe
1	arabil	NU	2.509	9	139/52	
	TOTAL:		**2.509**			

Date referitoare la construcţii

Crt	Numar	Destinaţie construcţie	Supraf. (mp)	Situaţie juridică	Observaţii / Referinţe
Imobilul nu are in componență construcții					

Lungime Segmente
1) Valorile lungimilor segmentelor sunt obţinute din proiecţie în plan.

Punct început	X / Y	Punct sfârşit	X / Y	Lungime segment (** (m)
1	613.731,971 376.323,618	2	613.731,404 376.324,209	0.819
2	613.731,404 376.324,209	3	613.728,119 376.327,527	4.669
3	613.728,119 376.327,527	4	613.352,855 376.058,724	461.604
4	613.352,855 376.058,724	5	613.358,023 376.055,7	5.988
5	613.358,023 376.055,7	1	613.731,971 376.323,618	460.019

**** Lungimile segmentelor sunt determinate în planul de proiecţie Stereo 70 şi sunt rotunjite la 1 milimetru.**
***** Distanţa dintre puncte este formată din segmente cumulate ce sunt mai mici decât valoarea 1 milimetru.**

Certific că informațiile din prezentul extras sunt conforme cu datele din planul cadastral de carte funciară al OCPI PRAHOVA la data: 04-08-2025
Situația prezentată poate face obiectul unor modificări ulterioare, in condițiile Legii cadastrului și publicității imobiliare nr. 7/1996, republicată.

Consilier/Inspector de specialitate,

Ancuța-Elena Constantin

Oficiul de Cadastru şi Publicitate Imobiliară PRAHOVA
Biroul de Cadastru şi Publicitate Imobiliară Ploieşti

Nr. cerere	131621
Ziua	01
Luna	08
Anul	2025

Cod verificare
100192386030

EXTRAS DE CARTE FUNCIARĂ
PENTRU INFORMARE

Carte Funciară Nr. 31266 Fulga

A. Partea I. Descrierea imobilului

TEREN Extravilan

Adresa: Jud. Prahova, UAT Fulga

Nr. Crt	Nr. cadastral Nr. topografic	Suprafaţa* (mp)	Observaţii / Referinţe
A1	31266	2.509	Teren neimprejmuit;

B. Partea II. Proprietari şi acte

Înscrieri privitoare la dreptul de proprietate şi alte drepturi reale		Referinţe
131621 / 01/08/2025		
Registrul Cadastral al Imobilelor (UAT Fulga); Act Normativ lg.7/1996 emis de Parlamentul Romaniei;		
B1	Se infiinteaza cartea funciara a imobilului 31266 ca urmare a finalizarii inregistrarii sistematice. Imobilul se gaseste in registrul cadastral al imobilelor sub numarul 8578.	A1
Act Notarial nr. 81, din 31/03/1998 emis de BNP ION HURDUC (CERTIFICAT DE MOSTENITOR;);		
B2	Intabulare, drept de PROPRIETATE, dobandit prin Succesiune, cota actuala 3/16	A1
	1) **ENACHE ANA**	
B3	Intabulare, drept de PROPRIETATE, dobandit prin Succesiune, cota actuala 3/16	A1
	1) **GAVRILA ELENA**	
B4	Intabulare, drept de PROPRIETATE, dobandit prin Succesiune, cota actuala 3/16	A1
	1) **HRISCA OPRINA**	
B5	Intabulare, drept de PROPRIETATE, dobandit prin Succesiune, cota actuala 3/16	A1
	1) **BUDEANU PAUNA**	
B6	Intabulare, drept de PROPRIETATE, dobandit prin Succesiune, cota actuala 4/16	A1
	1) **DOANA CONSTANTIN**	

C. Partea III. SARCINI .

Inscrieri privind dezmembrămintele dreptului de proprietate, drepturi reale de garanţie şi sarcini	Referinţe
NU SUNT	

Anexa Nr. 1 La Partea I

Teren

Nr cadastral	Suprafaţa (mp)*	Observaţii / Referinţe
31266	2.509	

* Suprafaţa este determinată in planul de proiecţie Stereo 70.

DETALII LINIARE IMOBIL

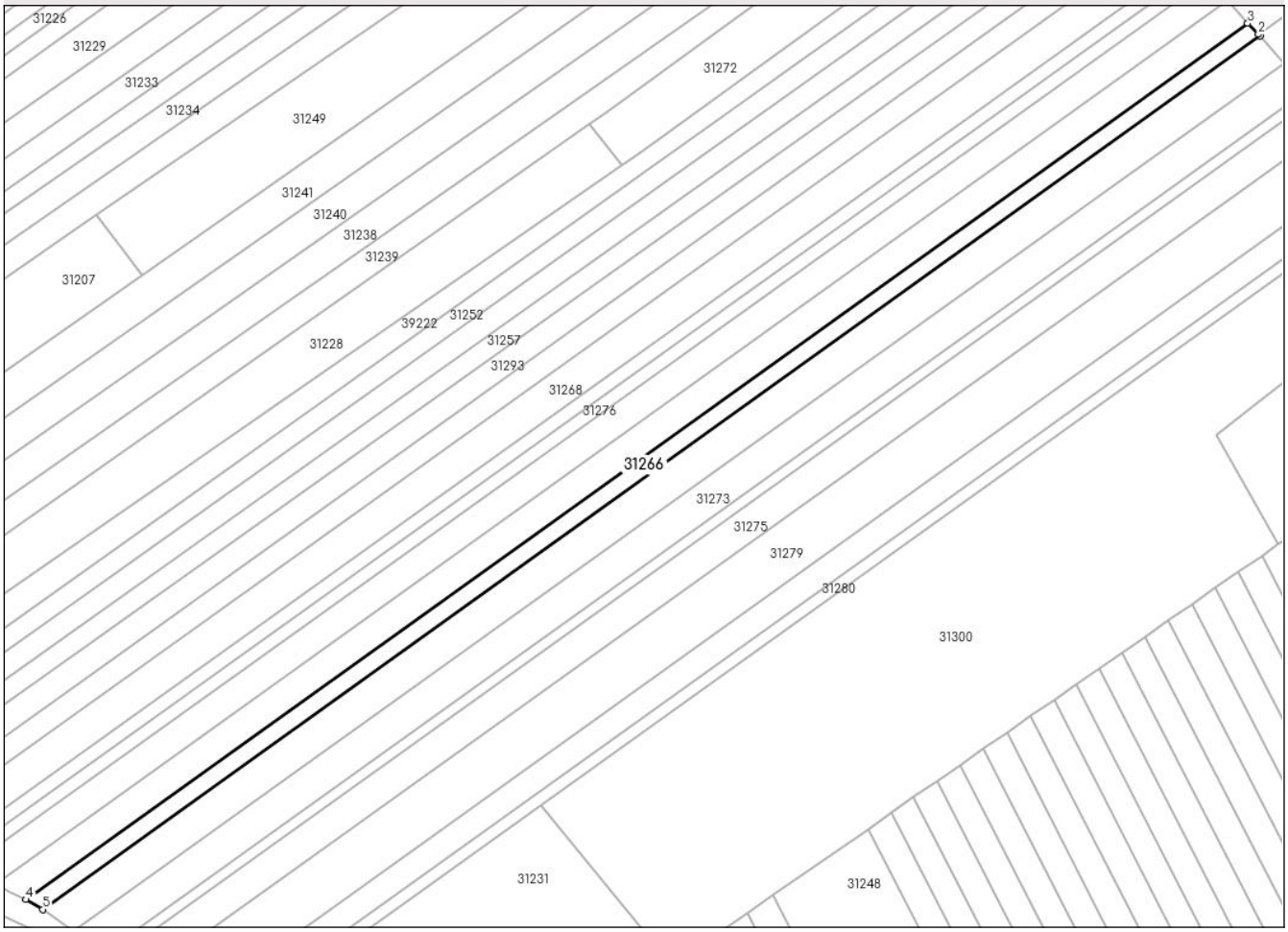

Date referitoare la teren

Nr Crt	Categorie folosinţă	Intra vilan	Suprafaţa (mp)	Tarla	Parcelă	Nr. topo	Observaţii / Referinţe
1	arabil	NU	2.509	9	139/52	-	

Lungime Segmente
1) Valorile lungimilor segmentelor sunt obţinute din proiecţie în plan.

Punct început	X / Y	Punct sfârşit	X / Y	Lungime segment (** (m)
1	613.731,971 376.323,618	2	613.731,404 376.324,209	0.819
2	613.731,404 376.324,209	3	613.728,119 376.327,527	4.669
3	613.728,119 376.327,527	4	613.352,855 376.058,724	461.604
4	613.352,855 376.058,724	5	613.358,023 376.055,7	5.988

Punct început	X / Y	Punct sfârşit	X / Y	Lungime segment (** (m)
5	613.358,023 376.055,7	1	613.731,971 376.323,618	460.019

**** Lungimile segmentelor sunt determinate în planul de proiecţie Stereo 70 şi sunt rotunjite la 1 milimetru.**
***** Distanţa dintre puncte este formată din segmente cumulate ce sunt mai mici decât valoarea 1 milimetru.**

Extrasul de carte funciară generat prin sistemul informatic integrat al ANCPI conține informațiile din cartea funciară active la data generării. Acesta este valabil în condițiile prevăzute de art. 7 din Legea nr. 455/2001, coroborat cu art. 3 din O.U.G. nr. 41/2016, exclusiv în mediul electronic, pentru activități și procese administrative prevăzute de legislația în vigoare. Valabilitatea poate fi extinsă și în forma fizică a documentului, fără semnătură olografă, cu acceptul expres sau procedural al instituției publice ori entității care a solicitat prezentarea acestui extras.
Verificarea corectitudinii și realității informațiilor conținute de document se poate face la adresa **www.ancpi.ro/verificare**, folosind codul de verificare online disponibil în antet. Codul de verificare este valabil 30 de zile calendaristice de la momentul generării documentului.

Data și ora generării,
04/08/2025, 13:13

Acest document se eliberează gratuit pentru proprietarii imobilelor. Pentru alți solicitanți, costul extrasului este de 25 de lei la ghișeu, respectiv 20 de lei dacă este obținut online prin platforma http://epay.ancpi.ro

Oficiul de Cadastru şi Publicitate Imobiliară PRAHOVA
Biroul de Cadastru şi Publicitate Imobiliară Ploieşti

PLOIESTI, Str. Unirii nr. 2, Cod postal 100043, Tel: (0244) 51 95 69, Fax: (0244) 59 22 95

Nr.cerere	**131620**
Ziua	**01**
Luna	**08**
Anul	**2025**

Extras de Plan Cadastral de Carte Funciară pentru Imobil număr cadastral 31265 / UAT Fulga

TEREN Extravilan
Adresa: Jud. Prahova, UAT Fulga

Comuna/Oraş/Municipiu: Fulga

Nr. cadastral	Suprafaţa măsurată	Observaţii / Referinţe
31265	1000	

* Suprafaţa este determinată in planul de proiecţie Stereo 70.

DETALII LINIARE IMOBIL



Incadrare in zonă
scara 1:1000



Date referitoare la teren

Crt	Categoria de folosință	Intra vilan	Suprafaţa (mp)	Tarla	Parcelă	Observaţii / Referinţe
1	arabil	NU	1.000	9	139/30	
	TOTAL:		**1.000**			

Date referitoare la construcţii

Crt	Numar	Destinaţie construcţie	Supraf. (mp)	Situaţie juridică	Observaţii / Referinţe
Imobilul nu are in componență construcții					

Lungime Segmente
1) Valorile lungimilor segmentelor sunt obţinute din proiecţie în plan.

Punct început	X / Y	Punct sfârşit	X / Y	Lungime segment (** (m)
1	613.731,344 376.015,465	2	613.675,392 376.124,679	122.712
2	613.675,392 376.124,679	3	613.668,667 376.120,015	8.184
3	613.668,667 376.120,015	4	613.725,135 376.009,793	123.845
4	613.725,135 376.009,793	1	613.731,344 376.015,465	8.41

**** Lungimile segmentelor sunt determinate în planul de proiecţie Stereo 70 şi sunt rotunjite la 1 milimetru.**
***** Distanţa dintre puncte este formată din segmente cumulate ce sunt mai mici decât valoarea 1 milimetru.**

Certific că informațiile din prezentul extras sunt conforme cu datele din planul cadastral de carte funciară al OCPI PRAHOVA la data: 04-08-2025
Situația prezentată poate face obiectul unor modificări ulterioare, in condițiile Legii cadastrului și publicității imobiliare nr. 7/1996, republicată.

Consilier/Inspector de specialitate,

Ancuța-Elena Constantin

Oficiul de Cadastru şi Publicitate Imobiliară PRAHOVA
Biroul de Cadastru şi Publicitate Imobiliară Ploieşti

Nr. cerere	131620
Ziua	01
Luna	08
Anul	2025

Cod verificare
100192386029

EXTRAS DE CARTE FUNCIARĂ
PENTRU INFORMARE

Carte Funciară Nr. 31265 Fulga

A. Partea I. Descrierea imobilului

TEREN Extravilan

Adresa: Jud. Prahova, UAT Fulga

Nr. Crt	Nr. cadastral Nr. topografic	Suprafaţa* (mp)	Observaţii / Referinţe
A1	31265	1.000	Teren neimprejmuit;

B. Partea II. Proprietari şi acte

Înscrieri privitoare la dreptul de proprietate şi alte drepturi reale		Referinţe
131620 / 01/08/2025		
Registrul Cadastral al Imobilelor (UAT Fulga); Act Normativ lg.7/1996 emis de Parlamentul Romaniei;		
B1	Se infiinteaza cartea funciara a imobilului 31265 ca urmare a finalizarii inregistrarii sistematice. Imobilul se gaseste in registrul cadastral al imobilelor sub numarul 8577.	A1
Act Notarial nr. 241, din 17/08/2017 emis de BIN CALIN MARIA (CERTIFICAT DE MOSTENITOR;);		
B2	Intabulare, drept de PROPRIETATE, dobandit prin Succesiune, cota actuala 3/6	A1
	1) **MIRICA ECATERINA**	
B3	Intabulare, drept de PROPRIETATE, dobandit prin Succesiune, cota actuala 1/6	A1
	1) **BARBU CAMELIA-CRISTINA**	
B4	Intabulare, drept de PROPRIETATE, dobandit prin Succesiune, cota actuala 1/6	A1
	1) **IANCU ADRIANA-NICOLETA**	
B5	Intabulare, drept de PROPRIETATE, dobandit prin Succesiune, cota actuala 1/6	A1
	1) **CHIVU LETITIA-MARINA**	

C. Partea III. SARCINI .

Inscrieri privind dezmembrămintele dreptului de proprietate, drepturi reale de garanţie şi sarcini	Referinţe
NU SUNT	

Anexa Nr. 1 La Partea I

Teren

Nr cadastral	Suprafaţa (mp)*	Observaţii / Referinţe
31265	1.000	

* Suprafaţa este determinată in planul de proiecţie Stereo 70.

DETALII LINIARE IMOBIL



Date referitoare la teren

Nr Crt	Categorie folosinţă	Intra vilan	Suprafaţa (mp)	Tarla	Parcelă	Nr. topo	Observaţii / Referinţe
1	arabil	NU	1.000	9	139/30	-	

Lungime Segmente

1) Valorile lungimilor segmentelor sunt obţinute din proiecţie în plan.

Punct început	X / Y	Punct sfârşit	X / Y	Lungime segment (** (m)
1	613.731,344 376.015,465	2	613.675,392 376.124,679	122.712
2	613.675,392 376.124,679	3	613.668,667 376.120,015	8.184
3	613.668,667 376.120,015	4	613.725,135 376.009,793	123.845
4	613.725,135 376.009,793	1	613.731,344 376.015,465	8.41

**** Lungimile segmentelor sunt determinate în planul de proiecţie Stereo 70 şi sunt rotunjite la 1 milimetru.**
***** Distanţa dintre puncte este formată din segmente cumulate ce sunt mai mici decât valoarea 1 milimetru.**

Extrasul de carte funciară generat prin sistemul informatic integrat al ANCPI conține informațiile din cartea funciară active la data generării. Acesta este valabil în condițiile prevăzute de art. 7 din Legea nr. 455/2001, coroborat cu art. 3 din O.U.G. nr. 41/2016, exclusiv în mediul electronic, pentru activități și procese administrative prevăzute de legislația în vigoare. Valabilitatea poate fi extinsă și în forma fizică a documentului, fără semnătură olografă, cu acceptul expres sau procedural al instituției publice ori entității care a solicitat prezentarea acestui extras.
Verificarea corectitudinii și realității informațiilor conținute de document se poate face la adresa **www.ancpi.ro/verificare**, folosind codul de verificare online disponibil în antet. Codul de verificare este valabil 30 de zile calendaristice de la momentul generării documentului.

Data și ora generării,
04/08/2025, 13:13

Acest document se eliberează gratuit pentru proprietarii imobilelor. Pentru alți solicitanți, costul extrasului este de 25 de lei la ghișeu, respectiv 20 de lei dacă este obținut online prin platforma http://epay.ancpi.ro

Oficiul de Cadastru şi Publicitate Imobiliară PRAHOVA
Biroul de Cadastru şi Publicitate Imobiliară Ploieşti

PLOIESTI, Str. Unirii nr. 2, Cod postal 100043, Tel: (0244) 51 95 69, Fax: (0244) 59 22 95

Nr.cerere	**131619**
Ziua	**01**
Luna	**08**
Anul	**2025**

Extras de Plan Cadastral de Carte Funciară pentru Imobil număr cadastral 31264 / UAT Fulga

TEREN Extravilan
Adresa: Jud. Prahova, UAT Fulga

Comuna/Oraş/Municipiu: Fulga

Nr. cadastral	Suprafaţa măsurată	Observaţii / Referinţe
31264	4277	

* Suprafaţa este determinată in planul de proiecţie Stereo 70.

DETALII LINIARE IMOBIL



Incadrare in zonă
scara 1:5000



Date referitoare la teren

Crt	Categoria de folosință	Intra vilan	Suprafaţa (mp)	Tarla	Parcelă	Observaţii / Referinţe
1	arabil	NU	4.277	9	139/53	
	TOTAL:		**4.277**			

Date referitoare la construcţii

Crt	Numar	Destinaţie construcţie	Supraf. (mp)	Situaţie juridică	Observaţii / Referinţe
Imobilul nu are in componență construcții					

Lungime Segmente
1) Valorile lungimilor segmentelor sunt obţinute din proiecţie în plan.

Punct început	X / Y	Punct sfârşit	X / Y	Lungime segment (** (m)
1	613.352,855 376.058,724	2	613.728,119 376.327,527	461.604
2	613.728,119 376.327,527	3	613.723,523 376.332,89	7.063
3	613.723,523 376.332,89	4	613.721,999 376.334,47	2.195
4	613.721,999 376.334,47	5	613.343,747 376.063,567	465.256
5	613.343,747 376.063,567	6	613.348,196 376.060,923	5.175
6	613.348,196 376.060,923	1	613.352,855 376.058,724	5.152

**** Lungimile segmentelor sunt determinate în planul de proiecţie Stereo 70 şi sunt rotunjite la 1 milimetru.**
***** Distanţa dintre puncte este formată din segmente cumulate ce sunt mai mici decât valoarea 1 milimetru.**

Certific că informațiile din prezentul extras sunt conforme cu datele din planul cadastral de carte funciară al OCPI PRAHOVA la data: 04-08-2025
Situația prezentată poate face obiectul unor modificări ulterioare, in condițiile Legii cadastrului și publicității imobiliare nr. 7/1996, republicată.

Consilier/Inspector de specialitate,

Ancuța-Elena Constantin

Oficiul de Cadastru şi Publicitate Imobiliară PRAHOVA
Biroul de Cadastru şi Publicitate Imobiliară Ploieşti

Nr. cerere	131619
Ziua	01
Luna	08
Anul	2025

Cod verificare
100192386028

EXTRAS DE CARTE FUNCIARĂ
PENTRU INFORMARE

Carte Funciară Nr. 31264 Fulga

A. Partea I. Descrierea imobilului

TEREN Extravilan

Adresa: Jud. Prahova, UAT Fulga

Nr. Crt	Nr. cadastral Nr. topografic	Suprafaţa* (mp)	Observaţii / Referinţe
A1	31264	4.277	Teren neimprejmuit;

B. Partea II. Proprietari şi acte

Înscrieri privitoare la dreptul de proprietate şi alte drepturi reale		Referinţe
131619 / 01/08/2025		
Registrul Cadastral al Imobilelor (UAT Fulga); Act Normativ lg.7/1996 emis de Parlamentul Romaniei;		
B1	Se infiinteaza cartea funciara a imobilului 31264 ca urmare a finalizarii inregistrarii sistematice. Imobilul se gaseste in registrul cadastral al imobilelor sub numarul 8576.	A1
Act Administrativ nr. 2277, din 07/07/1993 emis de CJSDPAT PRAHOVA (TITLU DE PROPRIETATE;);		
B2	Intabulare, drept de PROPRIETATE, dobandit prin Reconstituire, cota actuala 1/1	A1
	1) **VIŞAN OPREA ALEXANDRU**	

C. Partea III. SARCINI .

Inscrieri privind dezmembrămintele dreptului de proprietate, drepturi reale de garanţie şi sarcini	Referinţe
NU SUNT	

Anexa Nr. 1 La Partea I

Teren

Nr cadastral	Suprafaţa (mp)*	Observaţii / Referinţe
31264	4.277	

* Suprafaţa este determinată in planul de proiecţie Stereo 70.

DETALII LINIARE IMOBIL



Date referitoare la teren

Nr Crt	Categorie folosinţă	Intra vilan	Suprafaţa (mp)	Tarla	Parcelă	Nr. topo	Observaţii / Referinţe
1	arabil	NU	4.277	9	139/53	-	

Lungime Segmente
1) Valorile lungimilor segmentelor sunt obţinute din proiecţie în plan.

Punct început	X / Y	Punct sfârşit	X / Y	Lungime segment (** (m)
1	613.352,855 376.058,724	2	613.728,119 376.327,527	461.604
2	613.728,119 376.327,527	3	613.723,523 376.332,89	7.063
3	613.723,523 376.332,89	4	613.721,999 376.334,47	2.195
4	613.721,999 376.334,47	5	613.343,747 376.063,567	465.256

Punct început	X / Y	Punct sfârşit	X / Y	Lungime segment (** (m)
5	613.343,747 376.063,567	6	613.348,196 376.060,923	5.175
6	613.348,196 376.060,923	1	613.352,855 376.058,724	5.152

**** Lungimile segmentelor sunt determinate în planul de proiecţie Stereo 70 şi sunt rotunjite la 1 milimetru.**
***** Distanţa dintre puncte este formată din segmente cumulate ce sunt mai mici decât valoarea 1 milimetru.**

Extrasul de carte funciară generat prin sistemul informatic integrat al ANCPI conține informațiile din cartea funciară active la data generării. Acesta este valabil în condițiile prevăzute de art. 7 din Legea nr. 455/2001, coroborat cu art. 3 din O.U.G. nr. 41/2016, exclusiv în mediul electronic, pentru activități și procese administrative prevăzute de legislația în vigoare. Valabilitatea poate fi extinsă și în forma fizică a documentului, fără semnătură olografă, cu acceptul expres sau procedural al instituției publice ori entității care a solicitat prezentarea acestui extras.
Verificarea corectitudinii și realității informațiilor conținute de document se poate face la adresa **www.ancpi.ro/verificare**, folosind codul de verificare online disponibil în antet. Codul de verificare este valabil 30 de zile calendaristice de la momentul generării documentului.

Data și ora generării,
04/08/2025, 13:13

Acest document se eliberează gratuit pentru proprietarii imobilelor. Pentru alți solicitanți, costul extrasului este de 25 de lei la ghișeu, respectiv 20 de lei dacă este obținut online prin platforma http://epay.ancpi.ro

Oficiul de Cadastru şi Publicitate Imobiliară PRAHOVA
Biroul de Cadastru şi Publicitate Imobiliară Ploieşti

PLOIESTI, Str. Unirii nr. 2, Cod postal 100043, Tel: (0244) 51 95 69, Fax: (0244) 59 22 95

Nr.cerere	**131618**
Ziua	**01**
Luna	**08**
Anul	**2025**

Extras de Plan Cadastral de Carte Funciară pentru Imobil număr cadastral 31263 / UAT Fulga

TEREN Extravilan
Adresa: Jud. Prahova, UAT Fulga

Comuna/Oraş/Municipiu: Fulga

Nr. cadastral	Suprafaţa măsurată	Observaţii / Referinţe
31263	1088	

* Suprafaţa este determinată in planul de proiecţie Stereo 70.

DETALII LINIARE IMOBIL



Incadrare in zonă
scara 1:1000



Date referitoare la teren

Crt	Categoria de folosință	Intra vilan	Suprafaţa (mp)	Tarla	Parcelă	Observaţii / Referinţe
1	arabil	NU	1.088	9	139/31	
	TOTAL:		**1.088**			

Date referitoare la construcţii

Crt	Numar	Destinaţie construcţie	Supraf. (mp)	Situaţie juridică	Observaţii / Referinţe
Imobilul nu are in componență construcții					

Lungime Segmente
1) Valorile lungimilor segmentelor sunt obţinute din proiecţie în plan.

Punct început	X / Y	Punct sfârşit	X / Y	Lungime segment (** (m)
1	613.725,135 376.009,793	2	613.668,667 376.120,015	123.845
2	613.668,667 376.120,015	3	613.661,419 376.114,989	8.82
3	613.661,419 376.114,989	4	613.718,444 376.003,681	125.065
4	613.718,444 376.003,681	1	613.725,135 376.009,793	9.062

**** Lungimile segmentelor sunt determinate în planul de proiecţie Stereo 70 şi sunt rotunjite la 1 milimetru.**
***** Distanţa dintre puncte este formată din segmente cumulate ce sunt mai mici decât valoarea 1 milimetru.**

Certific că informațiile din prezentul extras sunt conforme cu datele din planul cadastral de carte funciară al OCPI PRAHOVA la data: 04-08-2025
Situația prezentată poate face obiectul unor modificări ulterioare, in condițiile Legii cadastrului și publicității imobiliare nr. 7/1996, republicată.

Consilier/Inspector de specialitate,

Ancuța-Elena Constantin

Oficiul de Cadastru şi Publicitate Imobiliară PRAHOVA
Biroul de Cadastru şi Publicitate Imobiliară Ploieşti

Nr. cerere	131618
Ziua	01
Luna	08
Anul	2025

Cod verificare
100192386027

EXTRAS DE CARTE FUNCIARĂ
PENTRU INFORMARE

Carte Funciară Nr. 31263 Fulga

A. Partea I. Descrierea imobilului

TEREN Extravilan

Adresa: Jud. Prahova, UAT Fulga

Nr. Crt	Nr. cadastral Nr. topografic	Suprafaţa* (mp)	Observaţii / Referinţe
A1	31263	1.088	Teren neimprejmuit;

B. Partea II. Proprietari şi acte

Înscrieri privitoare la dreptul de proprietate şi alte drepturi reale		Referinţe
131618 / 01/08/2025		
Registrul Cadastral al Imobilelor (UAT Fulga); Act Normativ lg.7/1996 emis de Parlamentul Romaniei;		
B1	Se infiinteaza cartea funciara a imobilului 31263 ca urmare a finalizarii inregistrarii sistematice. Imobilul se gaseste in registrul cadastral al imobilelor sub numarul 8575.	A1
Act Notarial nr. 1923, din 18/08/2021 emis de BIN STOICESCU ISABELA (ACT DE PARTAJ VOLUNTAR;);		
B2	Intabulare, drept de PROPRIETATE, dobandit prin Iesire Din Indiviziune, cota actuala 1/1	A1
	1) **SERBAN SULTANA**	

C. Partea III. SARCINI .

Inscrieri privind dezmembrămintele dreptului de proprietate, drepturi reale de garanţie şi sarcini	Referinţe
NU SUNT	

Anexa Nr. 1 La Partea I

Teren

Nr cadastral	Suprafaţa (mp)*	Observaţii / Referinţe
31263	1.088	

* Suprafaţa este determinată in planul de proiecţie Stereo 70.

DETALII LINIARE IMOBIL



Date referitoare la teren

Nr Crt	Categorie folosinţă	Intra vilan	Suprafaţa (mp)	Tarla	Parcelă	Nr. topo	Observaţii / Referinţe
1	arabil	NU	1.088	9	139/31	-	

Lungime Segmente
1) Valorile lungimilor segmentelor sunt obţinute din proiecţie în plan.

Punct început	X / Y	Punct sfârşit	X / Y	Lungime segment (** (m)
1	613.725,135 376.009,793	2	613.668,667 376.120,015	123.845
2	613.668,667 376.120,015	3	613.661,419 376.114,989	8.82
3	613.661,419 376.114,989	4	613.718,444 376.003,681	125.065
4	613.718,444 376.003,681	1	613.725,135 376.009,793	9.062

**** Lungimile segmentelor sunt determinate în planul de proiecţie Stereo 70 şi sunt rotunjite la 1 milimetru.**
***** Distanţa dintre puncte este formată din segmente cumulate ce sunt mai mici decât valoarea 1 milimetru.**

Extrasul de carte funciară generat prin sistemul informatic integrat al ANCPI conține informațiile din cartea funciară active la data generării. Acesta este valabil în condițiile prevăzute de art. 7 din Legea nr. 455/2001, coroborat cu art. 3 din O.U.G. nr. 41/2016, exclusiv în mediul electronic, pentru activități și procese administrative prevăzute de legislația în vigoare. Valabilitatea poate fi extinsă și în forma fizică a documentului, fără semnătură olografă, cu acceptul expres sau procedural al instituției publice ori entității care a solicitat prezentarea acestui extras.
Verificarea corectitudinii și realității informațiilor conținute de document se poate face la adresa **www.ancpi.ro/verificare**, folosind codul de verificare online disponibil în antet. Codul de verificare este valabil 30 de zile calendaristice de la momentul generării documentului.

Data și ora generării,
04/08/2025, 13:13

Acest document se eliberează gratuit pentru proprietarii imobilelor. Pentru alți solicitanți, costul extrasului este de 25 de lei la ghișeu, respectiv 20 de lei dacă este obținut online prin platforma http://epay.ancpi.ro

Oficiul de Cadastru şi Publicitate Imobiliară PRAHOVA
Biroul de Cadastru şi Publicitate Imobiliară Ploieşti

PLOIESTI, Str. Unirii nr. 2, Cod postal 100043, Tel: (0244) 51 95 69, Fax: (0244) 59 22 95

Nr.cerere	**131617**
Ziua	**01**
Luna	**08**
Anul	**2025**

Extras de Plan Cadastral de Carte Funciară pentru Imobil număr cadastral 31262 / UAT Fulga

TEREN Extravilan
Adresa: Jud. Prahova, UAT Fulga

Comuna/Oraş/Municipiu: Fulga

Nr. cadastral	Suprafaţa măsurată	Observaţii / Referinţe
31262	1100	

* Suprafaţa este determinată in planul de proiecţie Stereo 70.

DETALII LINIARE IMOBIL



Incadrare in zonă
scara 1:1000



Date referitoare la teren

Crt	Categoria de folosință	Intra vilan	Suprafaţa (mp)	Tarla	Parcelă	Observaţii / Referinţe
1	arabil	NU	1.100	9	139/32	
	TOTAL:		**1.100**			

Date referitoare la construcţii

Crt	Numar	Destinaţie construcţie	Supraf. (mp)	Situaţie juridică	Observaţii / Referinţe
Imobilul nu are in componență construcții					

Lungime Segmente
1) Valorile lungimilor segmentelor sunt obţinute din proiecţie în plan.

Punct început	X / Y	Punct sfârşit	X / Y	Lungime segment (** (m)
1	613.718,444 376.003,681	2	613.661,419 376.114,989	125.065
2	613.661,419 376.114,989	3	613.654,164 376.109,957	8.829
3	613.654,164 376.109,957	4	613.711,791 375.997,472	126.387
4	613.711,791 375.997,472	5	613.712,791 375.998,517	1.446
5	613.712,791 375.998,517	1	613.718,444 376.003,681	7.657

**** Lungimile segmentelor sunt determinate în planul de proiecţie Stereo 70 şi sunt rotunjite la 1 milimetru.**
***** Distanţa dintre puncte este formată din segmente cumulate ce sunt mai mici decât valoarea 1 milimetru.**

Certific că informațiile din prezentul extras sunt conforme cu datele din planul cadastral de carte funciară al OCPI PRAHOVA la data: 04-08-2025
Situația prezentată poate face obiectul unor modificări ulterioare, in condițiile Legii cadastrului și publicității imobiliare nr. 7/1996, republicată.

Consilier/Inspector de specialitate,

Ancuța-Elena Constantin

Oficiul de Cadastru şi Publicitate Imobiliară PRAHOVA
Biroul de Cadastru şi Publicitate Imobiliară Ploieşti

Nr. cerere	131617
Ziua	01
Luna	08
Anul	2025

Cod verificare
100192386026

EXTRAS DE CARTE FUNCIARĂ
PENTRU INFORMARE

Carte Funciară Nr. 31262 Fulga

A. Partea I. Descrierea imobilului

TEREN Extravilan

Adresa: Jud. Prahova, UAT Fulga

Nr. Crt	Nr. cadastral Nr. topografic	Suprafaţa* (mp)	Observaţii / Referinţe
A1	31262	1.100	Teren neimprejmuit;

B. Partea II. Proprietari şi acte

Înscrieri privitoare la dreptul de proprietate şi alte drepturi reale		Referinţe
131617 / 01/08/2025		
Registrul Cadastral al Imobilelor (UAT Fulga); Act Normativ lg.7/1996 emis de Parlamentul Romaniei;		
B1	Se infiinteaza cartea funciara a imobilului 31262 ca urmare a finalizarii inregistrarii sistematice. Imobilul se gaseste in registrul cadastral al imobilelor sub numarul 8574.	A1
Hotarare Judecatoreasca nr. 153, din 14/02/2023 emis de Judecatoria Mizil (SENTINTA CIVILA;);		
B2	Intabulare, drept de PROPRIETATE, dobandit prin Hotarare Judecatoreasca, cota actuala 1/1	A1
	1) **PETRE LEON**	

C. Partea III. SARCINI .

Inscrieri privind dezmembrămintele dreptului de proprietate, drepturi reale de garanţie şi sarcini	Referinţe
NU SUNT	

Anexa Nr. 1 La Partea I

Teren

Nr cadastral	Suprafaţa (mp)*	Observaţii / Referinţe
31262	1.100	

* Suprafaţa este determinată in planul de proiecţie Stereo 70.

DETALII LINIARE IMOBIL



Date referitoare la teren

Nr Crt	Categorie folosinţă	Intra vilan	Suprafaţa (mp)	Tarla	Parcelă	Nr. topo	Observaţii / Referinţe
1	arabil	NU	1.100	9	139/32	-	

Lungime Segmente

1) Valorile lungimilor segmentelor sunt obţinute din proiecţie în plan.

Punct început	X / Y	Punct sfârşit	X / Y	Lungime segment (** (m)
1	613.718,444 376.003,681	2	613.661,419 376.114,989	125.065
2	613.661,419 376.114,989	3	613.654,164 376.109,957	8.829
3	613.654,164 376.109,957	4	613.711,791 375.997,472	126.387
4	613.711,791 375.997,472	5	613.712,791 375.998,517	1.446

Punct început	X / Y	Punct sfârşit	X / Y	Lungime segment (** (m)
5	613.712,791 375.998,517	1	613.718,444 376.003,681	7.657

**** Lungimile segmentelor sunt determinate în planul de proiecţie Stereo 70 şi sunt rotunjite la 1 milimetru.**
***** Distanţa dintre puncte este formată din segmente cumulate ce sunt mai mici decât valoarea 1 milimetru.**

Extrasul de carte funciară generat prin sistemul informatic integrat al ANCPI conține informațiile din cartea funciară active la data generării. Acesta este valabil în condițiile prevăzute de art. 7 din Legea nr. 455/2001, coroborat cu art. 3 din O.U.G. nr. 41/2016, exclusiv în mediul electronic, pentru activități și procese administrative prevăzute de legislația în vigoare. Valabilitatea poate fi extinsă și în forma fizică a documentului, fără semnătură olografă, cu acceptul expres sau procedural al instituției publice ori entității care a solicitat prezentarea acestui extras.
Verificarea corectitudinii și realității informațiilor conținute de document se poate face la adresa **www.ancpi.ro/verificare**, folosind codul de verificare online disponibil în antet. Codul de verificare este valabil 30 de zile calendaristice de la momentul generării documentului.

Data și ora generării,
04/08/2025, 13:13

Acest document se eliberează gratuit pentru proprietarii imobilelor. Pentru alți solicitanți, costul extrasului este de 25 de lei la ghișeu, respectiv 20 de lei dacă este obținut online prin platforma http://epay.ancpi.ro

Oficiul de Cadastru şi Publicitate Imobiliară PRAHOVA
Biroul de Cadastru şi Publicitate Imobiliară Ploieşti

PLOIESTI, Str. Unirii nr. 2, Cod postal 100043, Tel: (0244) 51 95 69, Fax: (0244) 59 22 95

Nr.cerere	**131616**
Ziua	**01**
Luna	**08**
Anul	**2025**

Extras de Plan Cadastral de Carte Funciară pentru Imobil număr cadastral 31261 / UAT Fulga

TEREN Extravilan
Adresa: Jud. Prahova, UAT Fulga

Comuna/Oraş/Municipiu: Fulga

Nr. cadastral	Suprafaţa măsurată	Observaţii / Referinţe
31261	1100	

* Suprafaţa este determinată in planul de proiecţie Stereo 70.

DETALII LINIARE IMOBIL



Incadrare in zonă
scara 1:1000



Date referitoare la teren

Crt	Categoria de folosință	Intra vilan	Suprafaţa (mp)	Tarla	Parcelă	Observaţii / Referinţe
1	arabil	NU	1.100	9	139/33	
	TOTAL:		**1.100**			

Date referitoare la construcţii

Crt	Numar	Destinaţie construcţie	Supraf. (mp)	Situaţie juridică	Observaţii / Referinţe
Imobilul nu are in componență construcții					

Lungime Segmente
1) Valorile lungimilor segmentelor sunt obţinute din proiecţie în plan.

Punct început	X / Y	Punct sfârşit	X / Y	Lungime segment (** (m)
1	613.711,791 375.997,472	2	613.654,164 376.109,957	126.387
2	613.654,164 376.109,957	3	613.647,0 376.104,989	8.718
3	613.647,0 376.104,989	4	613.705,466 375.990,867	128.227
4	613.705,466 375.990,867	1	613.711,791 375.997,472	9.145

**** Lungimile segmentelor sunt determinate în planul de proiecţie Stereo 70 şi sunt rotunjite la 1 milimetru.**
***** Distanţa dintre puncte este formată din segmente cumulate ce sunt mai mici decât valoarea 1 milimetru.**

Certific că informațiile din prezentul extras sunt conforme cu datele din planul cadastral de carte funciară al OCPI PRAHOVA la data: 04-08-2025
Situația prezentată poate face obiectul unor modificări ulterioare, in condițiile Legii cadastrului și publicității imobiliare nr. 7/1996, republicată.

Consilier/Inspector de specialitate,

Ancuța-Elena Constantin

Oficiul de Cadastru şi Publicitate Imobiliară PRAHOVA
Biroul de Cadastru şi Publicitate Imobiliară Ploieşti

Nr. cerere	131616
Ziua	01
Luna	08
Anul	2025

Cod verificare
100192386025

EXTRAS DE CARTE FUNCIARĂ
PENTRU INFORMARE

Carte Funciară Nr. 31261 Fulga

A. Partea I. Descrierea imobilului

TEREN Extravilan

Adresa: Jud. Prahova, UAT Fulga

Nr. Crt	Nr. cadastral Nr. topografic	Suprafaţa* (mp)	Observaţii / Referinţe
A1	31261	1.100	Teren neimprejmuit;

B. Partea II. Proprietari şi acte

Înscrieri privitoare la dreptul de proprietate şi alte drepturi reale		Referinţe
131616 / 01/08/2025		
Registrul Cadastral al Imobilelor (UAT Fulga); Act Normativ lg.7/1996 emis de Parlamentul Romaniei;		
B1	Se infiinteaza cartea funciara a imobilului 31261 ca urmare a finalizarii inregistrarii sistematice. Imobilul se gaseste in registrul cadastral al imobilelor sub numarul 8573.	A1
Hotarare Judecatoreasca nr. 1163, din 06/11/2012 emis de JUDECATORIA MIZIL, JUDETUL PRAHOVA (SENTINTA CIVILA;);		
B2	Intabulare, drept de PROPRIETATE, dobandit prin Hotarare Judecatoreasca, cota actuala 1/1	A1
	1) **MATACHE VICTOR**	

C. Partea III. SARCINI .

Inscrieri privind dezmembrămintele dreptului de proprietate, drepturi reale de garanţie şi sarcini	Referinţe
NU SUNT	

Anexa Nr. 1 La Partea I

Teren

Nr cadastral	Suprafaţa (mp)*	Observaţii / Referinţe
31261	1.100	

* Suprafaţa este determinată in planul de proiecţie Stereo 70.

DETALII LINIARE IMOBIL

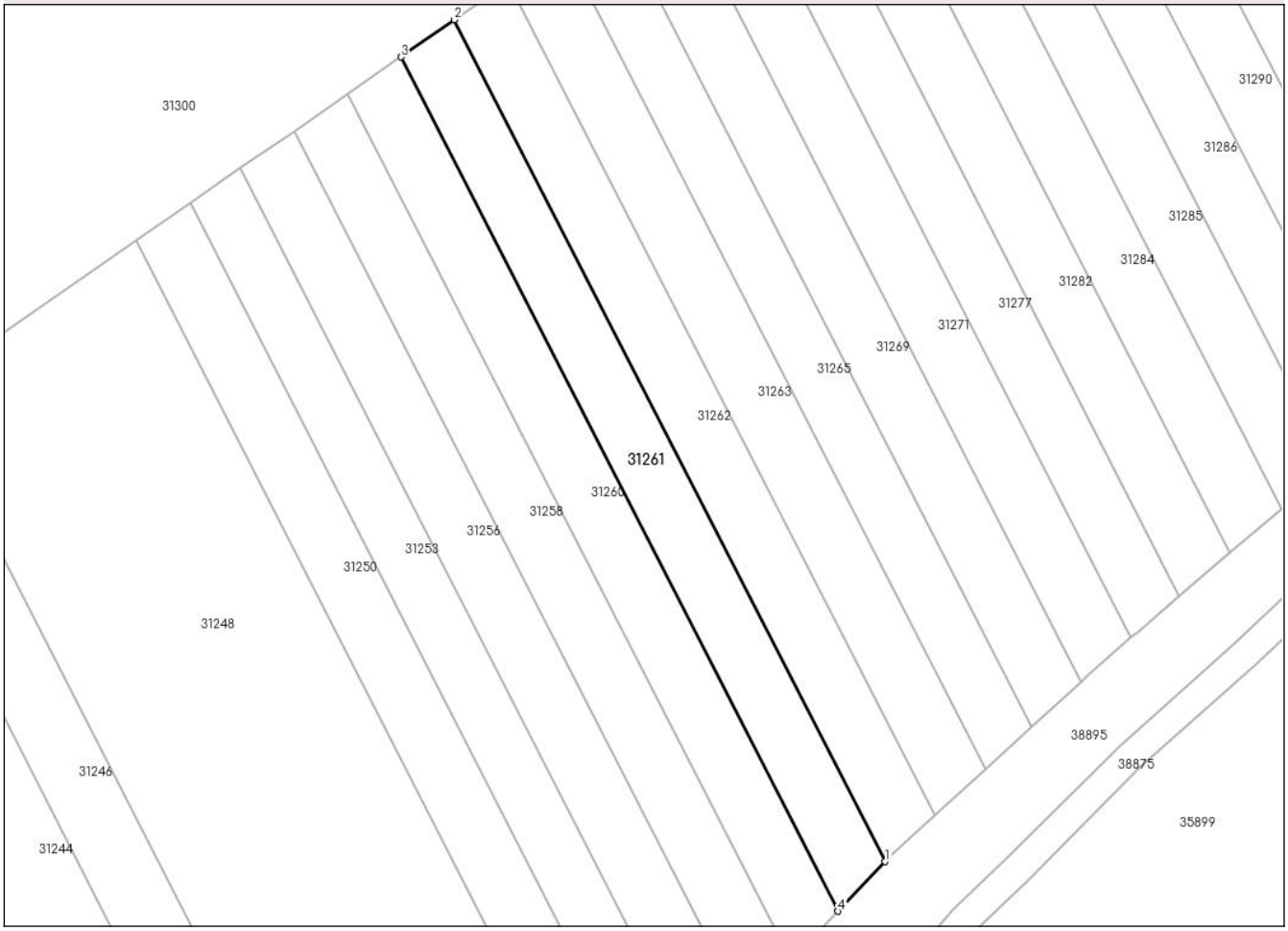

Date referitoare la teren

Nr Crt	Categorie folosinţă	Intra vilan	Suprafaţa (mp)	Tarla	Parcelă	Nr. topo	Observaţii / Referinţe
1	arabil	NU	1.100	9	139/33	-	

Lungime Segmente
1) Valorile lungimilor segmentelor sunt obţinute din proiecţie în plan.

Punct început	X / Y	Punct sfârşit	X / Y	Lungime segment (** (m)
1	613.711,791 375.997,472	2	613.654,164 376.109,957	126.387
2	613.654,164 376.109,957	3	613.647,0 376.104,989	8.718
3	613.647,0 376.104,989	4	613.705,466 375.990,867	128.227
4	613.705,466 375.990,867	1	613.711,791 375.997,472	9.145

**** Lungimile segmentelor sunt determinate în planul de proiecţie Stereo 70 şi sunt rotunjite la 1 milimetru.**
***** Distanţa dintre puncte este formată din segmente cumulate ce sunt mai mici decât valoarea 1 milimetru.**

Extrasul de carte funciară generat prin sistemul informatic integrat al ANCPI conține informațiile din cartea funciară active la data generării. Acesta este valabil în condițiile prevăzute de art. 7 din Legea nr. 455/2001, coroborat cu art. 3 din O.U.G. nr. 41/2016, exclusiv în mediul electronic, pentru activități și procese administrative prevăzute de legislația în vigoare. Valabilitatea poate fi extinsă și în forma fizică a documentului, fără semnătură olografă, cu acceptul expres sau procedural al instituției publice ori entității care a solicitat prezentarea acestui extras.
Verificarea corectitudinii și realității informațiilor conținute de document se poate face la adresa **www.ancpi.ro/verificare**, folosind codul de verificare online disponibil în antet. Codul de verificare este valabil 30 de zile calendaristice de la momentul generării documentului.

Data și ora generării,
04/08/2025, 13:13

Acest document se eliberează gratuit pentru proprietarii imobilelor. Pentru alți solicitanți, costul extrasului este de 25 de lei la ghișeu, respectiv 20 de lei dacă este obținut online prin platforma http://epay.ancpi.ro

ANCPI
AGENȚIA NAȚIONALĂ DE CADASTRU ȘI PUBLICITATE IMOBILIARĂ

Oficiul de Cadastru şi Publicitate Imobiliară PRAHOVA
Biroul de Cadastru şi Publicitate Imobiliară Ploiești

PLOIESTI, Str. Unirii nr. 2, Cod postal 100043, Tel: (0244) 51 95 69, Fax: (0244) 59 22 95

Nr.cerere	**131615**
Ziua	**01**
Luna	**08**
Anul	**2025**

Extras de Plan Cadastral de Carte Funciară pentru Imobil număr cadastral 31260 / UAT Fulga

TEREN Extravilan
Adresa: Jud. Prahova, UAT Fulga

Comuna/Oraş/Municipiu: Fulga

Nr. cadastral	Suprafața măsurată	Observaţii / Referinţe
31260	1100	

* Suprafaţa este determinată in planul de proiecţie Stereo 70.

DETALII LINIARE IMOBIL

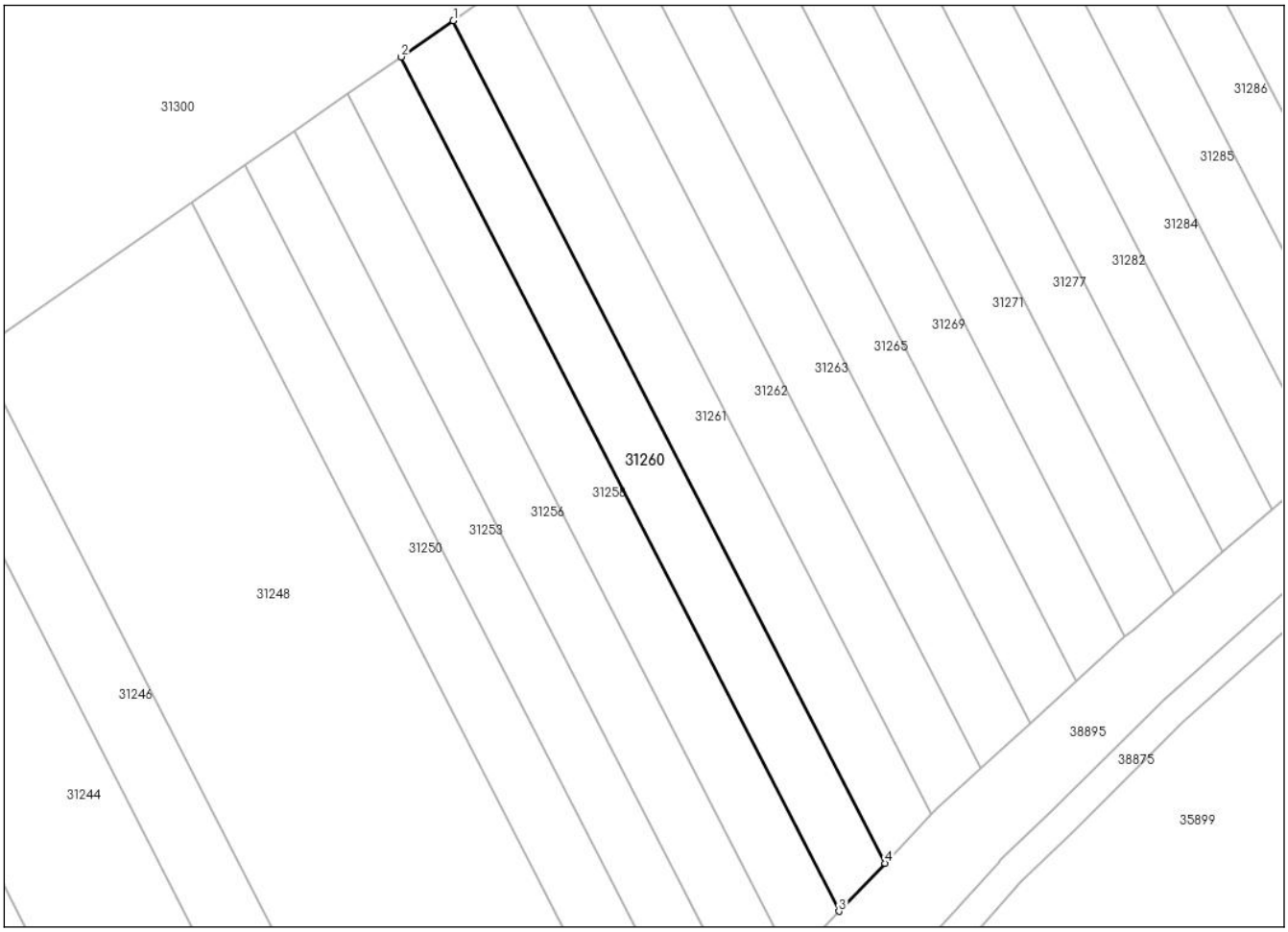

Incadrare in zonă
scara 1:1000



Date referitoare la teren

Crt	Categoria de folosință	Intra vilan	Suprafaţa (mp)	Tarla	Parcelă	Observaţii / Referinţe
1	arabil	NU	1.100	9	139/34	
	TOTAL:		**1.100**			

Date referitoare la construcţii

Crt	Numar	Destinaţie construcţie	Supraf. (mp)	Situaţie juridică	Observaţii / Referinţe
Imobilul nu are in componență construcții					

Lungime Segmente
1) Valorile lungimilor segmentelor sunt obţinute din proiecţie în plan.

Punct început	X / Y	Punct sfârşit	X / Y	Lungime segment (** (m)
1	613.647,0 376.104,989	2	613.639,938 376.100,092	8.594
2	613.639,938 376.100,092	3	613.699,232 375.984,355	130.042
3	613.699,232 375.984,355	4	613.705,466 375.990,867	9.015
4	613.705,466 375.990,867	1	613.647,0 376.104,989	128.227

**** Lungimile segmentelor sunt determinate în planul de proiecţie Stereo 70 şi sunt rotunjite la 1 milimetru.**
***** Distanţa dintre puncte este formată din segmente cumulate ce sunt mai mici decât valoarea 1 milimetru.**

Certific că informațiile din prezentul extras sunt conforme cu datele din planul cadastral de carte funciară al OCPI PRAHOVA la data: 04-08-2025
Situația prezentată poate face obiectul unor modificări ulterioare, in condițiile Legii cadastrului și publicității imobiliare nr. 7/1996, republicată.

Consilier/Inspector de specialitate,

Ancuța-Elena Constantin

Oficiul de Cadastru şi Publicitate Imobiliară PRAHOVA
Biroul de Cadastru şi Publicitate Imobiliară Ploieşti

Nr. cerere	131615
Ziua	01
Luna	08
Anul	2025

Cod verificare
100192386024

EXTRAS DE CARTE FUNCIARĂ
PENTRU INFORMARE

Carte Funciară Nr. 31260 Fulga

A. Partea I. Descrierea imobilului

TEREN Extravilan

Adresa: Jud. Prahova, UAT Fulga

Nr. Crt	Nr. cadastral Nr. topografic	Suprafaţa* (mp)	Observaţii / Referinţe
A1	31260	1.100	Teren neimprejmuit;

B. Partea II. Proprietari şi acte

Înscrieri privitoare la dreptul de proprietate şi alte drepturi reale		Referinţe
131615 / 01/08/2025		
Registrul Cadastral al Imobilelor (UAT Fulga); Act Normativ lg.7/1996 emis de Parlamentul Romaniei;		
B1	Se infiinteaza cartea funciara a imobilului 31260 ca urmare a finalizarii inregistrarii sistematice. Imobilul se gaseste in registrul cadastral al imobilelor sub numarul 8572.	A1
Act Administrativ nr. 12714, din 28/09/1993 emis de CJSDPAT PRAHOVA (TITLU DE PROPRIETATE; ATENTIE: Probleme de interpretare/preluare existente pe versoul titlului);		
B2	Intabulare, drept de PROPRIETATE, dobandit prin Reconstituire, cota actuala 1/2	A1
	1) **MATACHE ECATERINA**	
Act Notarial nr. 69, din 01/09/2006 emis de BNP STELIANA PROCOPIE (CERTIFICAT DE MOSTENITOR;);		
B3	Intabulare, drept de PROPRIETATE, dobandit prin Succesiune, cota actuala 1/2	A1
	1) **MATACHE ECATERINA**	

C. Partea III. SARCINI .

Inscrieri privind dezmembrămintele dreptului de proprietate, drepturi reale de garanţie şi sarcini	Referinţe
NU SUNT	

Anexa Nr. 1 La Partea I

Teren

Nr cadastral	Suprafaţa (mp)*	Observaţii / Referinţe
31260	1.100	

* Suprafaţa este determinată in planul de proiecţie Stereo 70.

DETALII LINIARE IMOBIL

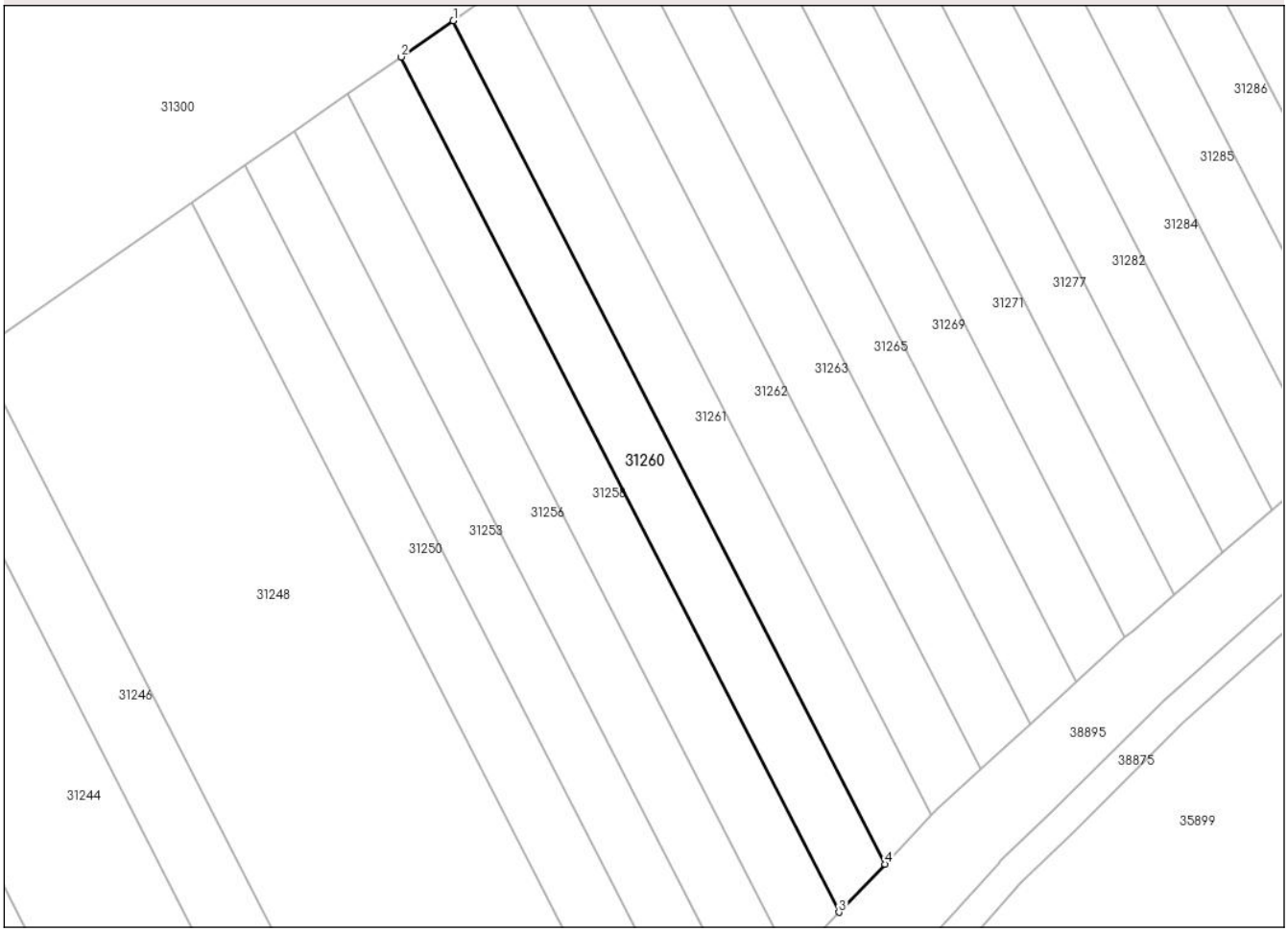

Date referitoare la teren

Nr Crt	Categorie folosinţă	Intra vilan	Suprafaţa (mp)	Tarla	Parcelă	Nr. topo	Observaţii / Referinţe
1	arabil	NU	1.100	9	139/34	-	

Lungime Segmente
1) Valorile lungimilor segmentelor sunt obţinute din proiecţie în plan.

Punct început	X / Y	Punct sfârşit	X / Y	Lungime segment (** (m)
1	613.647,0 376.104,989	2	613.639,938 376.100,092	8.594
2	613.639,938 376.100,092	3	613.699,232 375.984,355	130.042
3	613.699,232 375.984,355	4	613.705,466 375.990,867	9.015
4	613.705,466 375.990,867	1	613.647,0 376.104,989	128.227

**** Lungimile segmentelor sunt determinate în planul de proiecţie Stereo 70 şi sunt rotunjite la 1 milimetru.**
***** Distanţa dintre puncte este formată din segmente cumulate ce sunt mai mici decât valoarea 1 milimetru.**

Extrasul de carte funciară generat prin sistemul informatic integrat al ANCPI conține informațiile din cartea funciară active la data generării. Acesta este valabil în condițiile prevăzute de art. 7 din Legea nr. 455/2001, coroborat cu art. 3 din O.U.G. nr. 41/2016, exclusiv în mediul electronic, pentru activități și procese administrative prevăzute de legislația în vigoare. Valabilitatea poate fi extinsă și în forma fizică a documentului, fără semnătură olografă, cu acceptul expres sau procedural al instituției publice ori entității care a solicitat prezentarea acestui extras.
Verificarea corectitudinii și realității informațiilor conținute de document se poate face la adresa **www.ancpi.ro/verificare**, folosind codul de verificare online disponibil în antet. Codul de verificare este valabil 30 de zile calendaristice de la momentul generării documentului.

Data și ora generării,
04/08/2025, 13:13

Acest document se eliberează gratuit pentru proprietarii imobilelor. Pentru alți solicitanți, costul extrasului este de 25 de lei la ghișeu, respectiv 20 de lei dacă este obținut online prin platforma http://epay.ancpi.ro

Oficiul de Cadastru şi Publicitate Imobiliară PRAHOVA
Biroul de Cadastru şi Publicitate Imobiliară Ploieşti

PLOIESTI, Str. Unirii nr. 2, Cod postal 100043, Tel: (0244) 51 95 69, Fax: (0244) 59 22 95

Nr.cerere	**131614**
Ziua	**01**
Luna	**08**
Anul	**2025**

Extras de Plan Cadastral de Carte Funciară pentru Imobil număr cadastral 31259 / UAT Fulga

TEREN Extravilan
Adresa: Jud. Prahova, UAT Fulga

Comuna/Oraş/Municipiu: Fulga

Nr. cadastral	Suprafaţa măsurată	Observaţii / Referinţe
31259	3400	

* Suprafaţa este determinată in planul de proiecţie Stereo 70.

DETALII LINIARE IMOBIL



Incadrare in zonă
scara 1:5000



Date referitoare la teren

Crt	Categoria de folosință	Intra vilan	Suprafaţa (mp)	Tarla	Parcelă	Observaţii / Referinţe
1	arabil	NU	3.400	9	139/58	
	TOTAL:		**3.400**			

Date referitoare la construcţii

Crt	Numar	Destinaţie construcţie	Supraf. (mp)	Situaţie juridică	Observaţii / Referinţe
Imobilul nu are in componență construcții					

Lungime Segmente
1) Valorile lungimilor segmentelor sunt obţinute din proiecţie în plan.

Punct început	X / Y	Punct sfârşit	X / Y	Lungime segment (** (m)
1	613.315,552 376.078,155	2	613.701,713 376.354,49	474.849
2	613.701,713 376.354,49	3	613.697,249 376.360,119	7.184
3	613.697,249 376.360,119	4	613.324,394 376.093,211	458.542
4	613.324,394 376.093,211	5	613.308,482 376.081,821	19.568
5	613.308,482 376.081,821	1	613.315,552 376.078,155	7.964

**** Lungimile segmentelor sunt determinate în planul de proiecţie Stereo 70 şi sunt rotunjite la 1 milimetru.**
***** Distanţa dintre puncte este formată din segmente cumulate ce sunt mai mici decât valoarea 1 milimetru.**

Certific că informațiile din prezentul extras sunt conforme cu datele din planul cadastral de carte funciară al OCPI PRAHOVA la data: 04-08-2025
Situația prezentată poate face obiectul unor modificări ulterioare, in condițiile Legii cadastrului și publicității imobiliare nr. 7/1996, republicată.

Consilier/Inspector de specialitate,

Ancuța-Elena Constantin

Oficiul de Cadastru şi Publicitate Imobiliară PRAHOVA
Biroul de Cadastru şi Publicitate Imobiliară Ploieşti

Nr. cerere	131614
Ziua	01
Luna	08
Anul	2025

Cod verificare
100192386023

EXTRAS DE CARTE FUNCIARĂ
PENTRU INFORMARE

Carte Funciară Nr. 31259 Fulga

A. Partea I. Descrierea imobilului

TEREN Extravilan

Adresa: Jud. Prahova, UAT Fulga

Nr. Crt	Nr. cadastral Nr. topografic	Suprafaţa* (mp)	Observaţii / Referinţe
A1	31259	3.400	Teren neimprejmuit;

B. Partea II. Proprietari şi acte

Înscrieri privitoare la dreptul de proprietate şi alte drepturi reale		Referinţe
131614 / 01/08/2025		
Registrul Cadastral al Imobilelor (UAT Fulga); Act Normativ lg.7/1996 emis de Parlamentul Romaniei;		
B1	Se infiinteaza cartea funciara a imobilului 31259 ca urmare a finalizarii inregistrarii sistematice. Imobilul se gaseste in registrul cadastral al imobilelor sub numarul 8571.	A1
Act Administrativ nr. 11490, din 28/09/1993 emis de CJSDPAT PRAHOVA (TITLU DE PROPRIETATE;);		
B2	Intabulare, drept de PROPRIETATE, dobandit prin Reconstituire, cota actuala 3/4	A1
	1) **STEFAN LEON** 2) **STEFAN AUREL** 3) **IOACHIM MELANIA**	
Act Notarial nr. 39, din 19/02/2020 emis de BIN CALIN MARIA (CERTIFICAT DE MOSTENITOR;);		
B3	Intabulare, drept de PROPRIETATE, dobandit prin Succesiune, cota actuala 1/12	A1
	1) **ŞTEFAN AUREL**	
B4	Intabulare, drept de PROPRIETATE, dobandit prin Succesiune, cota actuala 1/12	A1
	1) **ŞTEFAN LEON**	
B5	Intabulare, drept de PROPRIETATE, dobandit prin Succesiune, cota actuala 1/12	A1
	1) **IOACHIM MELANIEA**	

C. Partea III. SARCINI .

Inscrieri privind dezmembrămintele dreptului de proprietate, drepturi reale de garanţie şi sarcini	Referinţe
NU SUNT	

Anexa Nr. 1 La Partea I

Teren

Nr cadastral	Suprafaţa (mp)*	Observaţii / Referinţe
31259	3.400	

* Suprafaţa este determinată in planul de proiecţie Stereo 70.

DETALII LINIARE IMOBIL

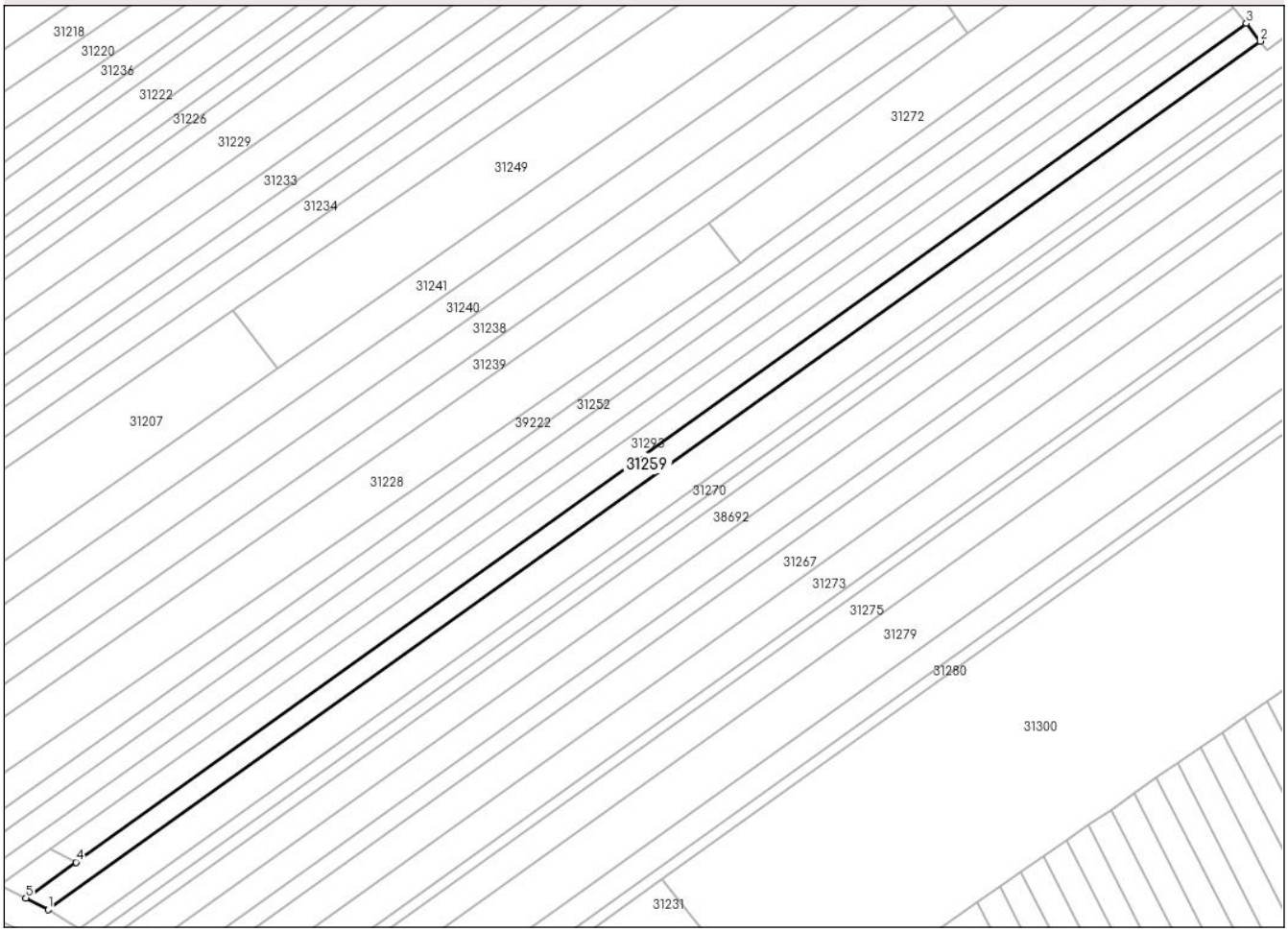

Date referitoare la teren

Nr Crt	Categorie folosinţă	Intra vilan	Suprafaţa (mp)	Tarla	Parcelă	Nr. topo	Observaţii / Referinţe
1	arabil	NU	3.400	9	139/58	-	

Lungime Segmente
1) Valorile lungimilor segmentelor sunt obţinute din proiecţie în plan.

Punct început	X / Y	Punct sfârşit	X / Y	Lungime segment (** (m)
1	613.315,552 376.078,155	2	613.701,713 376.354,49	474.849
2	613.701,713 376.354,49	3	613.697,249 376.360,119	7.184
3	613.697,249 376.360,119	4	613.324,394 376.093,211	458.542
4	613.324,394 376.093,211	5	613.308,482 376.081,821	19.568

Punct început	X / Y	Punct sfârşit	X / Y	Lungime segment (** (m)
5	613.308,482 376.081,821	1	613.315,552 376.078,155	7.964

**** Lungimile segmentelor sunt determinate în planul de proiecţie Stereo 70 şi sunt rotunjite la 1 milimetru.**
***** Distanţa dintre puncte este formată din segmente cumulate ce sunt mai mici decât valoarea 1 milimetru.**

Extrasul de carte funciară generat prin sistemul informatic integrat al ANCPI conține informațiile din cartea funciară active la data generării. Acesta este valabil în condițiile prevăzute de art. 7 din Legea nr. 455/2001, coroborat cu art. 3 din O.U.G. nr. 41/2016, exclusiv în mediul electronic, pentru activități și procese administrative prevăzute de legislația în vigoare. Valabilitatea poate fi extinsă și în forma fizică a documentului, fără semnătură olografă, cu acceptul expres sau procedural al instituției publice ori entității care a solicitat prezentarea acestui extras.
Verificarea corectitudinii și realității informațiilor conținute de document se poate face la adresa **www.ancpi.ro/verificare**, folosind codul de verificare online disponibil în antet. Codul de verificare este valabil 30 de zile calendaristice de la momentul generării documentului.

Data și ora generării,
04/08/2025, 13:13

Acest document se eliberează gratuit pentru proprietarii imobilelor. Pentru alți solicitanți, costul extrasului este de 25 de lei la ghișeu, respectiv 20 de lei dacă este obținut online prin platforma http://epay.ancpi.ro

Oficiul de Cadastru şi Publicitate Imobiliară PRAHOVA
Biroul de Cadastru şi Publicitate Imobiliară Ploieşti

PLOIESTI, Str. Unirii nr. 2, Cod postal 100043, Tel: (0244) 51 95 69, Fax: (0244) 59 22 95

Nr.cerere	**131613**
Ziua	**01**
Luna	**08**
Anul	**2025**

Extras de Plan Cadastral de Carte Funciară pentru Imobil număr cadastral 31258 / UAT Fulga

TEREN Extravilan
Adresa: Jud. Prahova, UAT Fulga

Comuna/Oraş/Municipiu: Fulga

Nr. cadastral	Suprafaţa măsurată	Observaţii / Referinţe
31258	1140	

* Suprafaţa este determinată in planul de proiecţie Stereo 70.

DETALII LINIARE IMOBIL

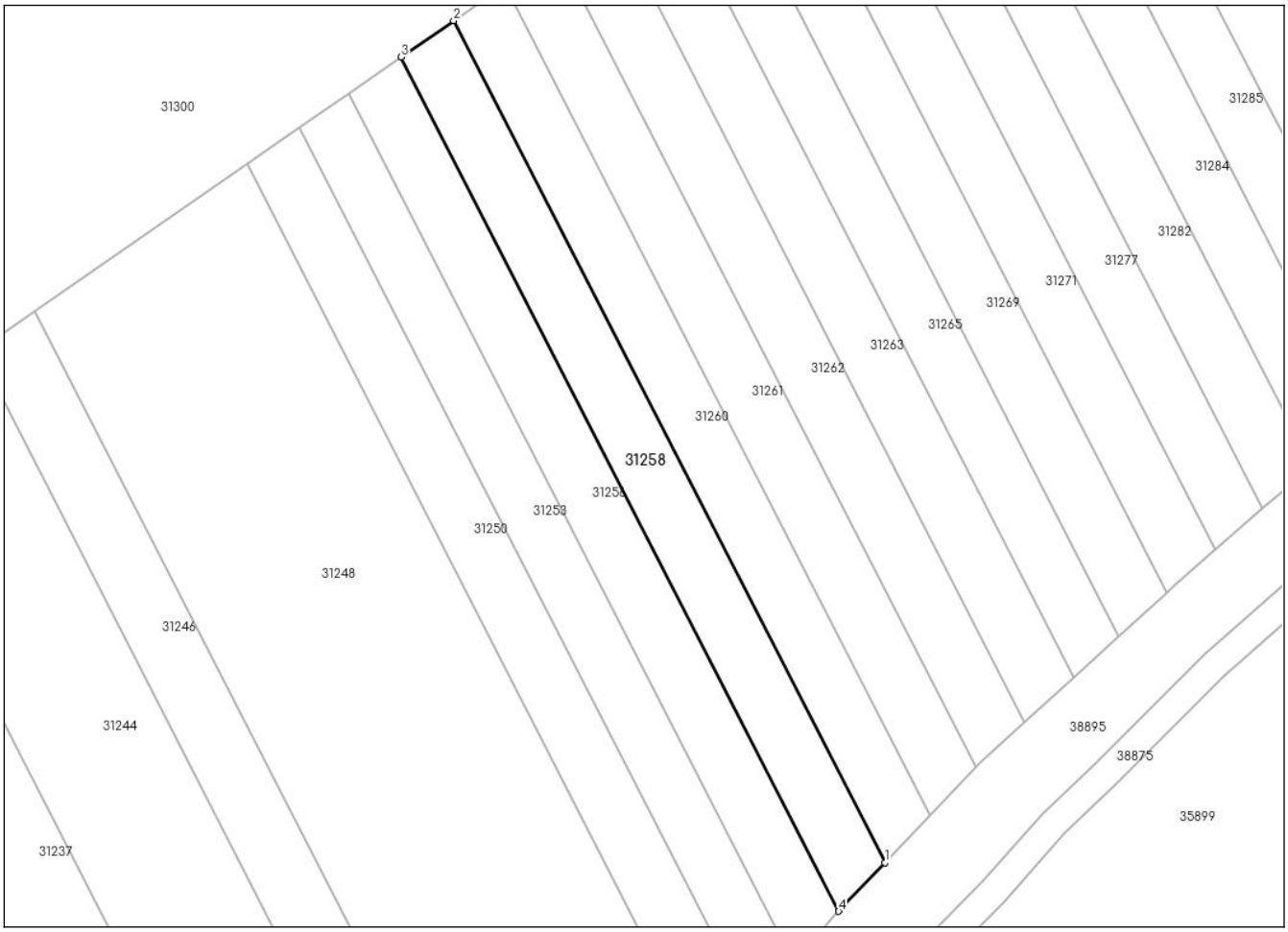

Incadrare in zonă
scara 1:1000



Date referitoare la teren

Crt	Categoria de folosință	Intra vilan	Suprafaţa (mp)	Tarla	Parcelă	Observaţii / Referinţe
1	arabil	NU	1.140	9	139/36	
	TOTAL:		**1.140**			

Date referitoare la construcţii

Crt	Numar	Destinaţie construcţie	Supraf. (mp)	Situaţie juridică	Observaţii / Referinţe
Imobilul nu are in componență construcții					

Lungime Segmente
1) Valorile lungimilor segmentelor sunt obţinute din proiecţie în plan.

Punct început	X / Y	Punct sfârşit	X / Y	Lungime segment (** (m)
1	613.699,232 375.984,355	2	613.639,938 376.100,092	130.042
2	613.639,938 376.100,092	3	613.632,722 376.095,087	8.782
3	613.632,722 376.095,087	4	613.692,869 375.977,683	131.914
4	613.692,869 375.977,683	5	613.693,156 375.978,009	0.434
5	613.693,156 375.978,009	1	613.699,232 375.984,355	8.786

**** Lungimile segmentelor sunt determinate în planul de proiecţie Stereo 70 şi sunt rotunjite la 1 milimetru.**
***** Distanţa dintre puncte este formată din segmente cumulate ce sunt mai mici decât valoarea 1 milimetru.**

Certific că informațiile din prezentul extras sunt conforme cu datele din planul cadastral de carte funciară al OCPI PRAHOVA la data: 04-08-2025
Situația prezentată poate face obiectul unor modificări ulterioare, in condițiile Legii cadastrului și publicității imobiliare nr. 7/1996, republicată.

Consilier/Inspector de specialitate,

Ancuța-Elena Constantin

Oficiul de Cadastru şi Publicitate Imobiliară PRAHOVA
Biroul de Cadastru şi Publicitate Imobiliară Ploieşti

Nr. cerere	131613
Ziua	01
Luna	08
Anul	2025

Cod verificare
100192386022

EXTRAS DE CARTE FUNCIARĂ
PENTRU INFORMARE

Carte Funciară Nr. 31258 Fulga

A. Partea I. Descrierea imobilului

TEREN Extravilan

Adresa: Jud. Prahova, UAT Fulga

Nr. Crt	Nr. cadastral Nr. topografic	Suprafaţa* (mp)	Observaţii / Referinţe
A1	31258	1.140	Teren neimprejmuit;

B. Partea II. Proprietari şi acte

Înscrieri privitoare la dreptul de proprietate şi alte drepturi reale		Referinţe
131613 / 01/08/2025		
Registrul Cadastral al Imobilelor (UAT Fulga); Act Normativ lg.7/1996 emis de Parlamentul Romaniei;		
B1	Se infiinteaza cartea funciara a imobilului 31258 ca urmare a finalizarii inregistrarii sistematice. Imobilul se gaseste in registrul cadastral al imobilelor sub numarul 8570.	A1
Act Notarial nr. 151, din 17/02/2002 emis de NP ION HURDUC (CERTIFICAT DE MOSTENITOR; Titlu de proprietate nr.11488 din 28.09.1993 emis de CJSDPT PRAHOVA);		
B2	Intabulare, drept de PROPRIETATE RECONSTITUIRE, dobandit prin Succesiune, cota actuala 1/1	A1
	1) **MATACHE GHEORGHE** 2) **BUŢINCU VICTORIA** 3) **ZAPCIU DUMITRA** 4) **MATACHE ION** 5) **NEGOITA ALEXANDRINA** 6) **MATACHE MARIAN** 7) **MATACHE CRISTINEL** 8) **MATACHE STAN**	

C. Partea III. SARCINI .

Inscrieri privind dezmembrămintele dreptului de proprietate, drepturi reale de garanţie şi sarcini	Referinţe
NU SUNT	

Anexa Nr. 1 La Partea I

Teren

Nr cadastral	Suprafaţa (mp)*	Observaţii / Referinţe
31258	1.140	

* Suprafaţa este determinată in planul de proiecţie Stereo 70.

DETALII LINIARE IMOBIL

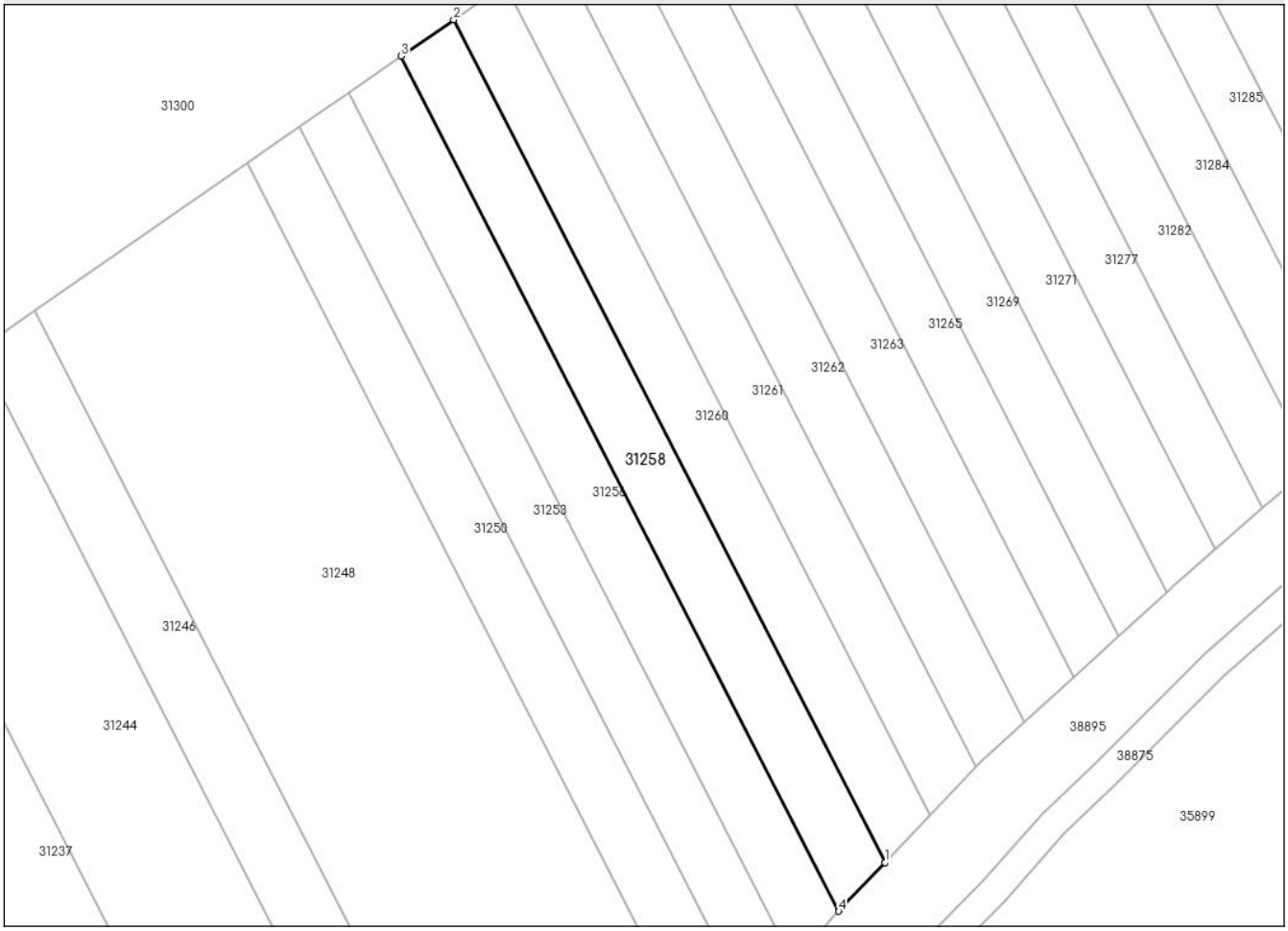

Date referitoare la teren

Nr Crt	Categorie folosinţă	Intra vilan	Suprafaţa (mp)	Tarla	Parcelă	Nr. topo	Observaţii / Referinţe
1	arabil	NU	1.140	9	139/36	-	

Lungime Segmente
1) Valorile lungimilor segmentelor sunt obţinute din proiecţie în plan.

Punct început	X / Y	Punct sfârşit	X / Y	Lungime segment (** (m)
1	613.699,232 375.984,355	2	613.639,938 376.100,092	130.042
2	613.639,938 376.100,092	3	613.632,722 376.095,087	8.782
3	613.632,722 376.095,087	4	613.692,869 375.977,683	131.914
4	613.692,869 375.977,683	5	613.693,156 375.978,009	0.434

Punct început	X / Y	Punct sfârşit	X / Y	Lungime segment (** (m)
5	613.693,156 375.978,009	1	613.699,232 375.984,355	8.786

**** Lungimile segmentelor sunt determinate în planul de proiecţie Stereo 70 şi sunt rotunjite la 1 milimetru.**
***** Distanţa dintre puncte este formată din segmente cumulate ce sunt mai mici decât valoarea 1 milimetru.**

Extrasul de carte funciară generat prin sistemul informatic integrat al ANCPI conține informațiile din cartea funciară active la data generării. Acesta este valabil în condițiile prevăzute de art. 7 din Legea nr. 455/2001, coroborat cu art. 3 din O.U.G. nr. 41/2016, exclusiv în mediul electronic, pentru activități și procese administrative prevăzute de legislația în vigoare. Valabilitatea poate fi extinsă și în forma fizică a documentului, fără semnătură olografă, cu acceptul expres sau procedural al instituției publice ori entității care a solicitat prezentarea acestui extras.
Verificarea corectitudinii și realității informațiilor conținute de document se poate face la adresa **www.ancpi.ro/verificare**, folosind codul de verificare online disponibil în antet. Codul de verificare este valabil 30 de zile calendaristice de la momentul generării documentului.

Data și ora generării,
04/08/2025, 13:13

Acest document se eliberează gratuit pentru proprietarii imobilelor. Pentru alți solicitanți, costul extrasului este de 25 de lei la ghișeu, respectiv 20 de lei dacă este obținut online prin platforma http://epay.ancpi.ro

Oficiul de Cadastru şi Publicitate Imobiliară PRAHOVA
Biroul de Cadastru şi Publicitate Imobiliară Ploieşti

PLOIESTI, Str. Unirii nr. 2, Cod postal 100043, Tel: (0244) 51 95 69, Fax: (0244) 59 22 95

Nr.cerere	**131612**
Ziua	**01**
Luna	**08**
Anul	**2025**

Extras de Plan Cadastral de Carte Funciară pentru Imobil număr cadastral 31257 / UAT Fulga

TEREN Extravilan
Adresa: Jud. Prahova, UAT Fulga, EXTRAVILAN, COM FULGA, JUD PRAHOVA

Comuna/Oraş/Municipiu: Fulga

Nr. cadastral	Suprafaţa măsurată	Observaţii / Referinţe
31257	3000	imobil inscris in CF sporadic 21487;

* Suprafaţa este determinată in planul de proiecţie Stereo 70.

DETALII LINIARE IMOBIL

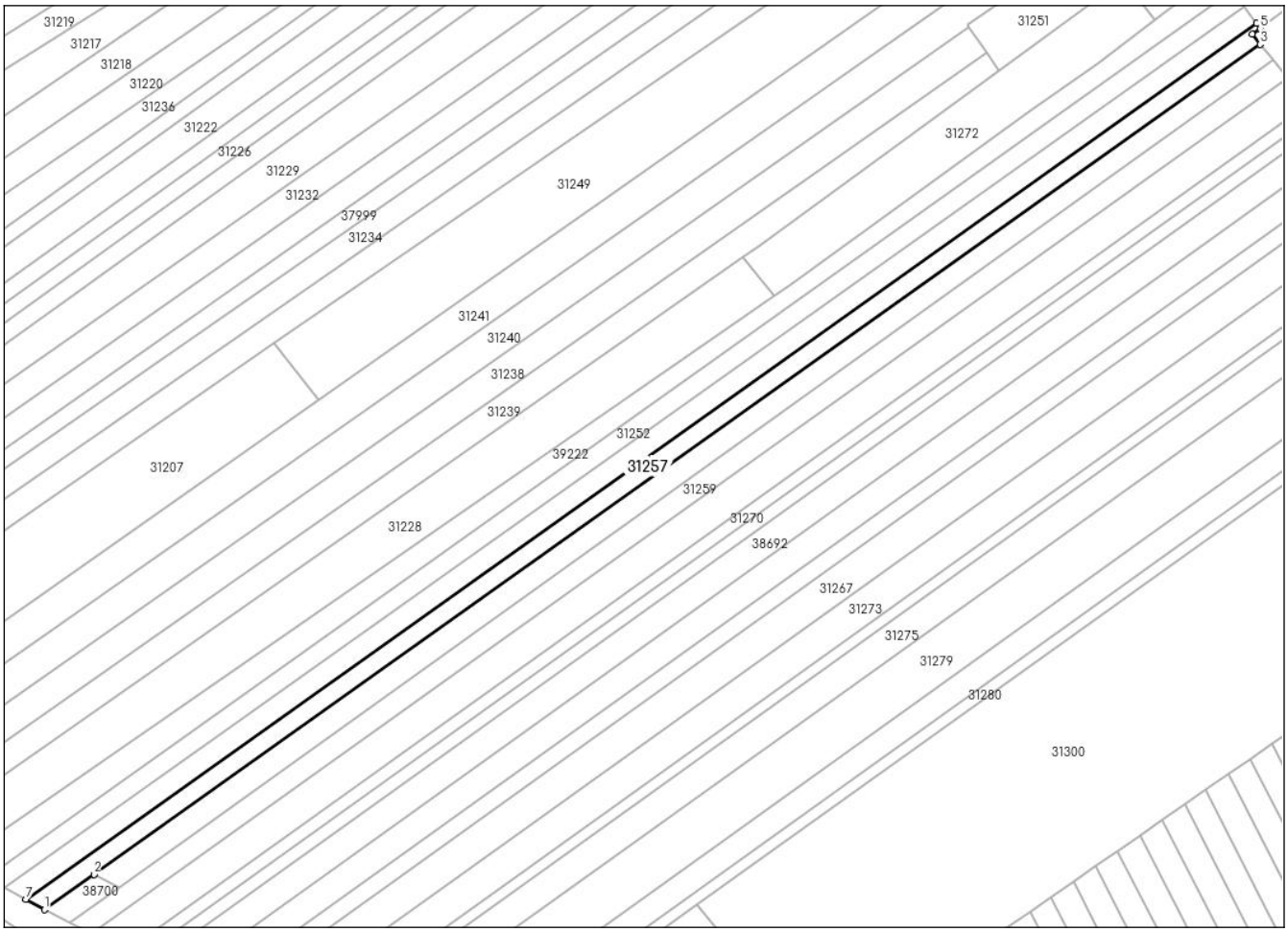

Incadrare in zonă
scara 1:5000



Date referitoare la teren

Crt	Categoria de folosință	Intra vilan	Suprafaţa (mp)	Tarla	Parcelă	Observaţii / Referinţe
1	arabil	NU	3.000	9	139/60	
	TOTAL:		**3.000**			

Date referitoare la construcţii

Crt	Numar	Destinaţie construcţie	Supraf. (mp)	Situaţie juridică	Observaţii / Referinţe
Imobilul nu are in componență construcții					

Lungime Segmente
1) Valorile lungimilor segmentelor sunt obţinute din proiecţie în plan.

Punct început	X / Y	Punct sfârşit	X / Y	Lungime segment (** (m)
1	613.300,25 376.086,024	2	613.316,228 376.097,38	19.602
2	613.316,228 376.097,38	3	613.693,007 376.365,177	462.253
3	613.693,007 376.365,177	4	613.690,374 376.368,429	4.184
4	613.690,374 376.368,429	5	613.692,984 376.370,302	3.213
5	613.692,984 376.370,302	6	613.691,776 376.371,935	2.031
6	613.691,776 376.371,935	7	613.294,262 376.089,339	487.727
7	613.294,262 376.089,339	1	613.300,25 376.086,024	6.844

**** Lungimile segmentelor sunt determinate în planul de proiecţie Stereo 70 şi sunt rotunjite la 1 milimetru.**
***** Distanţa dintre puncte este formată din segmente cumulate ce sunt mai mici decât valoarea 1 milimetru.**

Certific că informațiile din prezentul extras sunt conforme cu datele din planul cadastral de carte funciară al OCPI PRAHOVA la data: 04-08-2025
Situația prezentată poate face obiectul unor modificări ulterioare, in condițiile Legii cadastrului și publicității imobiliare nr. 7/1996, republicată.

Consilier/Inspector de specialitate,

Ancuța-Elena Constantin

Oficiul de Cadastru şi Publicitate Imobiliară PRAHOVA
Biroul de Cadastru şi Publicitate Imobiliară Ploieşti

Nr. cerere	131612
Ziua	01
Luna	08
Anul	2025

Cod verificare
100192386021

EXTRAS DE CARTE FUNCIARĂ
PENTRU INFORMARE

Carte Funciară Nr. 31257 Fulga

A. Partea I. Descrierea imobilului

TEREN Extravilan

Adresa: Jud. Prahova, UAT Fulga, EXTRAVILAN, COM FULGA, JUD PRAHOVA

Nr. Crt	Nr. cadastral Nr. topografic	Suprafaţa* (mp)	Observaţii / Referinţe
A1	31257	3.000	Teren neimprejmuit; imobil inscris in CF sporadic 21487;

B. Partea II. Proprietari şi acte

Înscrieri privitoare la dreptul de proprietate şi alte drepturi reale		Referinţe
131612 / 01/08/2025		
Registrul Cadastral al Imobilelor (UAT Fulga); Act Normativ lg.7/1996 emis de Parlamentul Romaniei;		
B1	Se infiinteaza cartea funciara a imobilului 31257 ca urmare a finalizarii inregistrarii sistematice. Imobilul se gaseste in registrul cadastral al imobilelor sub numarul 8569.	A1
Act Notarial nr. 3649, din 26/11/2018 emis de NP Ionita Aristita Adina;		
B2	Intabulare, drept de PROPRIETATEcumparare, dobandit prin Conventie, cota actuala 1/1	A1
	1) **SC AGRINVEST SRL**	

C. Partea III. SARCINI .

Inscrieri privind dezmembrămintele dreptului de proprietate, drepturi reale de garanţie şi sarcini	Referinţe
NU SUNT	

Anexa Nr. 1 La Partea I

Teren

Nr cadastral	Suprafaţa (mp)*	Observaţii / Referinţe
31257	3.000	imobil inscris in CF sporadic 21487;

* Suprafaţa este determinată in planul de proiecţie Stereo 70.

DETALII LINIARE IMOBIL

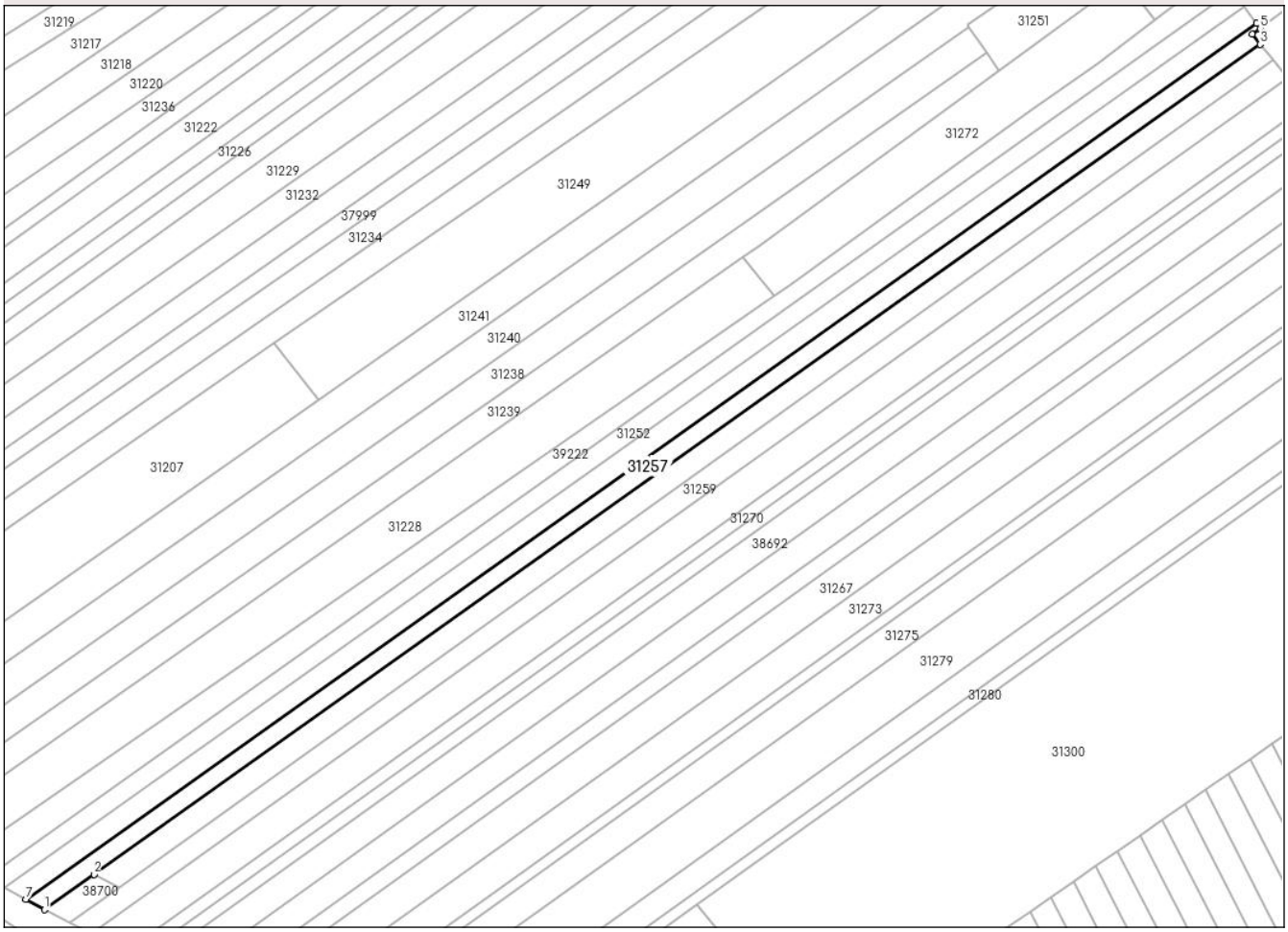

Date referitoare la teren

Nr Crt	Categorie folosinţă	Intra vilan	Suprafaţa (mp)	Tarla	Parcelă	Nr. topo	Observaţii / Referinţe
1	arabil	NU	3.000	9	139/60	-	

Lungime Segmente
1) Valorile lungimilor segmentelor sunt obţinute din proiecţie în plan.

Punct început	X / Y	Punct sfârşit	X / Y	Lungime segment (** (m)
1	613.300,25 376.086,024	2	613.316,228 376.097,38	19.602
2	613.316,228 376.097,38	3	613.693,007 376.365,177	462.253
3	613.693,007 376.365,177	4	613.690,374 376.368,429	4.184
4	613.690,374 376.368,429	5	613.692,984 376.370,302	3.213

Punct început	X / Y	Punct sfârşit	X / Y	Lungime segment (** (m)
5	613.692,984 376.370,302	6	613.691,776 376.371,935	2.031
6	613.691,776 376.371,935	7	613.294,262 376.089,339	487.727
7	613.294,262 376.089,339	1	613.300,25 376.086,024	6.844

**** Lungimile segmentelor sunt determinate în planul de proiecţie Stereo 70 şi sunt rotunjite la 1 milimetru.**
***** Distanţa dintre puncte este formată din segmente cumulate ce sunt mai mici decât valoarea 1 milimetru.**

Extrasul de carte funciară generat prin sistemul informatic integrat al ANCPI conține informațiile din cartea funciară active la data generării. Acesta este valabil în condițiile prevăzute de art. 7 din Legea nr. 455/2001, coroborat cu art. 3 din O.U.G. nr. 41/2016, exclusiv în mediul electronic, pentru activități și procese administrative prevăzute de legislația în vigoare. Valabilitatea poate fi extinsă și în forma fizică a documentului, fără semnătură olografă, cu acceptul expres sau procedural al instituției publice ori entității care a solicitat prezentarea acestui extras.
Verificarea corectitudinii și realității informațiilor conținute de document se poate face la adresa **www.ancpi.ro/verificare**, folosind codul de verificare online disponibil în antet. Codul de verificare este valabil 30 de zile calendaristice de la momentul generării documentului.

Data și ora generării,
04/08/2025, 13:13

Acest document se eliberează gratuit pentru proprietarii imobilelor. Pentru alți solicitanți, costul extrasului este de 25 de lei la ghișeu, respectiv 20 de lei dacă este obținut online prin platforma http://epay.ancpi.ro

Oficiul de Cadastru şi Publicitate Imobiliară PRAHOVA
Biroul de Cadastru şi Publicitate Imobiliară Ploieşti

PLOIESTI, Str. Unirii nr. 2, Cod postal 100043, Tel: (0244) 51 95 69, Fax: (0244) 59 22 95

Nr.cerere	**131611**
Ziua	**01**
Luna	**08**
Anul	**2025**

Extras de Plan Cadastral de Carte Funciară pentru Imobil număr cadastral 31256 / UAT Fulga

TEREN Extravilan
Adresa: Jud. Prahova, UAT Fulga

Comuna/Oraş/Municipiu: Fulga

Nr. cadastral	Suprafaţa măsurată	Observaţii / Referinţe
31256	1152	

* Suprafaţa este determinată in planul de proiecţie Stereo 70.

DETALII LINIARE IMOBIL



Incadrare in zonă
scara 1:1000



Date referitoare la teren

Crt	Categoria de folosință	Intra vilan	Suprafaţa (mp)	Tarla	Parcelă	Observaţii / Referinţe
1	arabil	NU	1.152	9	139/38	
	TOTAL:		**1.152**			

Date referitoare la construcţii

Crt	Numar	Destinaţie construcţie	Supraf. (mp)	Situaţie juridică	Observaţii / Referinţe
Imobilul nu are in componență construcții					

Lungime Segmente
1) Valorile lungimilor segmentelor sunt obţinute din proiecţie în plan.

Punct început	X / Y	Punct sfârşit	X / Y	Lungime segment (** (m)
1	613.692,869 375.977,683	2	613.632,722 376.095,087	131.914
2	613.632,722 376.095,087	3	613.625,543 376.090,109	8.736
3	613.625,543 376.090,109	4	613.686,719 375.970,698	134.17
4	613.686,719 375.970,698	1	613.692,869 375.977,683	9.307

**** Lungimile segmentelor sunt determinate în planul de proiecţie Stereo 70 şi sunt rotunjite la 1 milimetru.**
***** Distanţa dintre puncte este formată din segmente cumulate ce sunt mai mici decât valoarea 1 milimetru.**

Certific că informațiile din prezentul extras sunt conforme cu datele din planul cadastral de carte funciară al OCPI PRAHOVA la data: 04-08-2025
Situația prezentată poate face obiectul unor modificări ulterioare, in condițiile Legii cadastrului și publicității imobiliare nr. 7/1996, republicată.

Consilier/Inspector de specialitate,

Ancuța-Elena Constantin

Oficiul de Cadastru şi Publicitate Imobiliară PRAHOVA
Biroul de Cadastru şi Publicitate Imobiliară Ploieşti

Nr. cerere	131611
Ziua	01
Luna	08
Anul	2025

Cod verificare
100192386020

EXTRAS DE CARTE FUNCIARĂ
PENTRU INFORMARE

Carte Funciară Nr. 31256 Fulga

A. Partea I. Descrierea imobilului

TEREN Extravilan

Adresa: Jud. Prahova, UAT Fulga

Nr. Crt	Nr. cadastral Nr. topografic	Suprafaţa* (mp)	Observaţii / Referinţe
A1	31256	1.152	Teren neimprejmuit;

B. Partea II. Proprietari şi acte

Înscrieri privitoare la dreptul de proprietate şi alte drepturi reale		Referinţe
131611 / 01/08/2025		
Registrul Cadastral al Imobilelor (UAT Fulga); Act Normativ lg.7/1996 emis de Parlamentul Romaniei;		
B1	Se infiinteaza cartea funciara a imobilului 31256 ca urmare a finalizarii inregistrarii sistematice. Imobilul se gaseste in registrul cadastral al imobilelor sub numarul 8568.	A1
Hotarare Judecatoreasca nr. 426, din 05/05/2011 emis de JUDECATORIA MIZIL, JUDETUL PRAHOVA (SENTINTA CIVILA;);		
B2	Intabulare, drept de PROPRIETATE, dobandit prin Hotarare Judecatoreasca, cota actuala 1/1	A1
	1) **STROE VASILE**	

C. Partea III. SARCINI .

Inscrieri privind dezmembrămintele dreptului de proprietate, drepturi reale de garanţie şi sarcini	Referinţe
NU SUNT	

Anexa Nr. 1 La Partea I

Teren

Nr cadastral	Suprafaţa (mp)*	Observaţii / Referinţe
31256	1.152	

* Suprafaţa este determinată in planul de proiecţie Stereo 70.

DETALII LINIARE IMOBIL



Date referitoare la teren

Nr Crt	Categorie folosinţă	Intra vilan	Suprafaţa (mp)	Tarla	Parcelă	Nr. topo	Observaţii / Referinţe
1	arabil	NU	1.152	9	139/38	-	

Lungime Segmente
1) Valorile lungimilor segmentelor sunt obţinute din proiecţie în plan.

Punct început	X / Y	Punct sfârşit	X / Y	Lungime segment (** (m)
1	613.692,869 375.977,683	2	613.632,722 376.095,087	131.914
2	613.632,722 376.095,087	3	613.625,543 376.090,109	8.736
3	613.625,543 376.090,109	4	613.686,719 375.970,698	134.17
4	613.686,719 375.970,698	1	613.692,869 375.977,683	9.307

**** Lungimile segmentelor sunt determinate în planul de proiecţie Stereo 70 şi sunt rotunjite la 1 milimetru.**
***** Distanţa dintre puncte este formată din segmente cumulate ce sunt mai mici decât valoarea 1 milimetru.**

Extrasul de carte funciară generat prin sistemul informatic integrat al ANCPI conține informațiile din cartea funciară active la data generării. Acesta este valabil în condițiile prevăzute de art. 7 din Legea nr. 455/2001, coroborat cu art. 3 din O.U.G. nr. 41/2016, exclusiv în mediul electronic, pentru activități și procese administrative prevăzute de legislația în vigoare. Valabilitatea poate fi extinsă și în forma fizică a documentului, fără semnătură olografă, cu acceptul expres sau procedural al instituției publice ori entității care a solicitat prezentarea acestui extras.
Verificarea corectitudinii și realității informațiilor conținute de document se poate face la adresa **www.ancpi.ro/verificare**, folosind codul de verificare online disponibil în antet. Codul de verificare este valabil 30 de zile calendaristice de la momentul generării documentului.

Data și ora generării,
04/08/2025, 13:14

Acest document se eliberează gratuit pentru proprietarii imobilelor. Pentru alți solicitanți, costul extrasului este de 25 de lei la ghișeu, respectiv 20 de lei dacă este obținut online prin platforma http://epay.ancpi.ro

Oficiul de Cadastru şi Publicitate Imobiliară PRAHOVA
Biroul de Cadastru şi Publicitate Imobiliară Ploieşti

PLOIESTI, Str. Unirii nr. 2, Cod postal 100043, Tel: (0244) 51 95 69, Fax: (0244) 59 22 95

Nr.cerere	**131610**
Ziua	**01**
Luna	**08**
Anul	**2025**

Extras de Plan Cadastral de Carte Funciară pentru Imobil număr cadastral 31255 / UAT Fulga

TEREN Extravilan
Adresa: Jud. Prahova, UAT Fulga

Comuna/Oraş/Municipiu: Fulga

Nr. cadastral	Suprafaţa măsurată	Observaţii / Referinţe
31255	3400	

* Suprafaţa este determinată in planul de proiecţie Stereo 70.

DETALII LINIARE IMOBIL

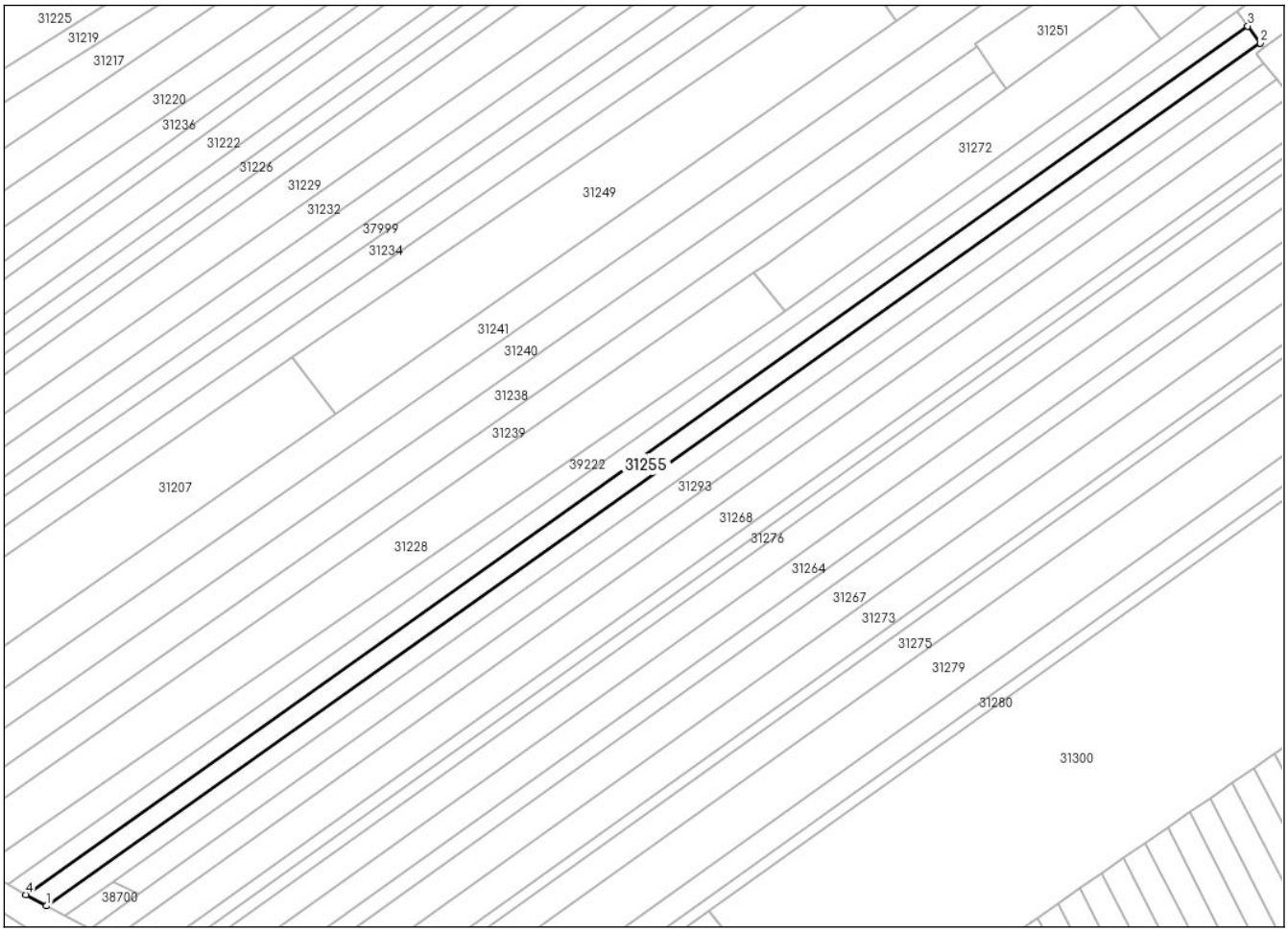

Incadrare in zonă
scara 1:5000



Date referitoare la teren

Crt	Categoria de folosință	Intra vilan	Suprafaţa (mp)	Tarla	Parcelă	Observaţii / Referinţe
1	arabil	NU	3.400	9	139/61	
	TOTAL:		**3.400**			

Date referitoare la construcţii

Crt	Numar	Destinaţie construcţie	Supraf. (mp)	Situaţie juridică	Observaţii / Referinţe
Imobilul nu are in componență construcții					

Lungime Segmente
1) Valorile lungimilor segmentelor sunt obţinute din proiecţie în plan.

Punct început	X / Y	Punct sfârşit	X / Y	Lungime segment (** (m)
1	613.294,262 376.089,339	2	613.691,776 376.371,935	487.727
2	613.691,776 376.371,935	3	613.687,642 376.377,525	6.953
3	613.687,642 376.377,525	4	613.287,473 376.093,033	490.99
4	613.287,473 376.093,033	1	613.294,262 376.089,339	7.729

**** Lungimile segmentelor sunt determinate în planul de proiecţie Stereo 70 şi sunt rotunjite la 1 milimetru.**
***** Distanţa dintre puncte este formată din segmente cumulate ce sunt mai mici decât valoarea 1 milimetru.**

Certific că informațiile din prezentul extras sunt conforme cu datele din planul cadastral de carte funciară al OCPI PRAHOVA la data: 04-08-2025
Situația prezentată poate face obiectul unor modificări ulterioare, in condițiile Legii cadastrului și publicității imobiliare nr. 7/1996, republicată.

Consilier/Inspector de specialitate,

Ancuța-Elena Constantin

Oficiul de Cadastru şi Publicitate Imobiliară PRAHOVA
Biroul de Cadastru şi Publicitate Imobiliară Ploieşti

Nr. cerere	131610
Ziua	01
Luna	08
Anul	2025

Cod verificare
100192386019

EXTRAS DE CARTE FUNCIARĂ
PENTRU INFORMARE

Carte Funciară Nr. 31255 Fulga

A. Partea I. Descrierea imobilului

TEREN Extravilan

Adresa: Jud. Prahova, UAT Fulga

Nr. Crt	Nr. cadastral Nr. topografic	Suprafaţa* (mp)	Observaţii / Referinţe
A1	31255	3.400	Teren neimprejmuit;

B. Partea II. Proprietari şi acte

Înscrieri privitoare la dreptul de proprietate şi alte drepturi reale		Referinţe
131610 / 01/08/2025		
Registrul Cadastral al Imobilelor (UAT Fulga); Act Normativ lg.7/1996 emis de Parlamentul Romaniei;		
B1	Se infiinteaza cartea funciara a imobilului 31255 ca urmare a finalizarii inregistrarii sistematice. Imobilul se gaseste in registrul cadastral al imobilelor sub numarul 8567.	A1
Act Administrativ nr. 12774, din 28/09/1993 emis de CJSDPAT PRAHOVA (TITLU DE PROPRIETATE;);		
B2	Intabulare, drept de PROPRIETATE, dobandit prin Reconstituire, cota actuala 1/1	A1
	1) **IANCU STELIAN ION**	

C. Partea III. SARCINI .

Inscrieri privind dezmembrămintele dreptului de proprietate, drepturi reale de garanţie şi sarcini	Referinţe
NU SUNT	

Anexa Nr. 1 La Partea I

Teren

Nr cadastral	Suprafaţa (mp)*	Observaţii / Referinţe
31255	3.400	

* Suprafaţa este determinată in planul de proiecţie Stereo 70.

DETALII LINIARE IMOBIL

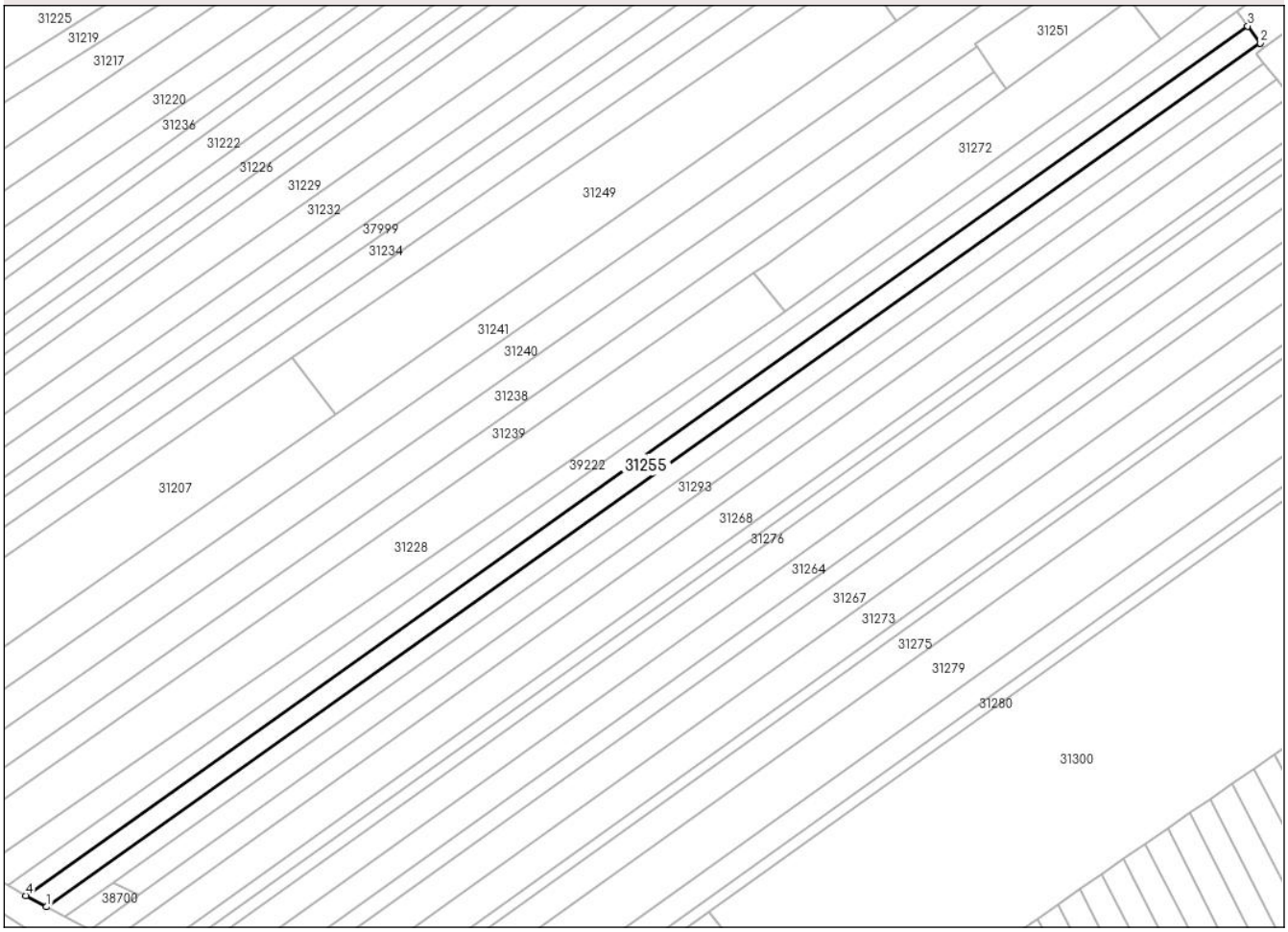

Date referitoare la teren

Nr Crt	Categorie folosinţă	Intra vilan	Suprafaţa (mp)	Tarla	Parcelă	Nr. topo	Observaţii / Referinţe
1	arabil	NU	3.400	9	139/61	-	

Lungime Segmente
1) Valorile lungimilor segmentelor sunt obţinute din proiecţie în plan.

Punct început	X / Y	Punct sfârşit	X / Y	Lungime segment (** (m)
1	613.294,262 376.089,339	2	613.691,776 376.371,935	487.727
2	613.691,776 376.371,935	3	613.687,642 376.377,525	6.953
3	613.687,642 376.377,525	4	613.287,473 376.093,033	490.99
4	613.287,473 376.093,033	1	613.294,262 376.089,339	7.729

**** Lungimile segmentelor sunt determinate în planul de proiecţie Stereo 70 şi sunt rotunjite la 1 milimetru.**
***** Distanţa dintre puncte este formată din segmente cumulate ce sunt mai mici decât valoarea 1 milimetru.**

Extrasul de carte funciară generat prin sistemul informatic integrat al ANCPI conține informațiile din cartea funciară active la data generării. Acesta este valabil în condițiile prevăzute de art. 7 din Legea nr. 455/2001, coroborat cu art. 3 din O.U.G. nr. 41/2016, exclusiv în mediul electronic, pentru activități și procese administrative prevăzute de legislația în vigoare. Valabilitatea poate fi extinsă și în forma fizică a documentului, fără semnătură olografă, cu acceptul expres sau procedural al instituției publice ori entității care a solicitat prezentarea acestui extras.
Verificarea corectitudinii și realității informațiilor conținute de document se poate face la adresa **www.ancpi.ro/verificare**, folosind codul de verificare online disponibil în antet. Codul de verificare este valabil 30 de zile calendaristice de la momentul generării documentului.

Data și ora generării,
04/08/2025, 13:14

Acest document se eliberează gratuit pentru proprietarii imobilelor. Pentru alți solicitanți, costul extrasului este de 25 de lei la ghișeu, respectiv 20 de lei dacă este obținut online prin platforma http://epay.ancpi.ro

Oficiul de Cadastru şi Publicitate Imobiliară PRAHOVA
Biroul de Cadastru şi Publicitate Imobiliară Ploieşti

PLOIESTI, Str. Unirii nr. 2, Cod postal 100043, Tel: (0244) 51 95 69, Fax: (0244) 59 22 95

Nr.cerere	**131609**
Ziua	**01**
Luna	**08**
Anul	**2025**

Extras de Plan Cadastral de Carte Funciară pentru Imobil număr cadastral 31254 / UAT Fulga

TEREN Partial Intravilan
Adresa: Jud. Prahova, UAT Fulga, Loc. Fulga de Jos, Str Islaz, Nr. 38

Comuna/Oraş/Municipiu: Fulga

Nr. cadastral	Suprafaţa măsurată	Observaţii / Referinţe
31254	2371	imobil inscris in CF sporadic 20972;

* Suprafaţa este determinată in planul de proiecţie Stereo 70.

DETALII LINIARE IMOBIL

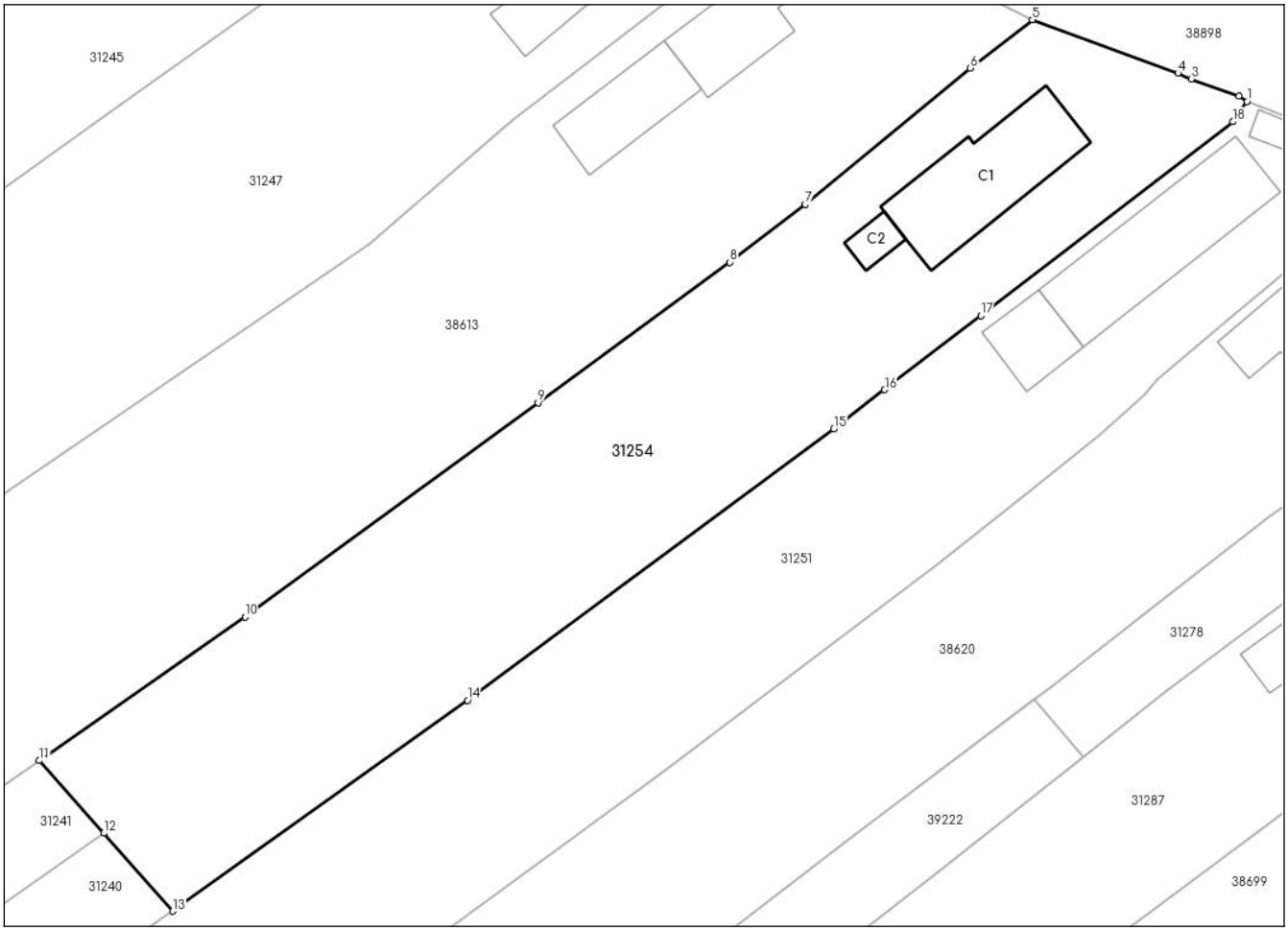

Incadrare in zonă
scara 1:1000



Date referitoare la teren

Crt	Categoria de folosință	Intra vilan	Suprafaţa (mp)	Tarla	Parcelă	Observaţii / Referinţe
1	curti constructii	DA	704	52	1196	
2	arabil	DA	1.106	52	1197	
3	arabil	NU	561	52	1197	
	TOTAL:		**2.371**			

Date referitoare la construcţii

Crt	Numar	Destinaţie construcţie	Supraf. (mp)	Situaţie juridică	Observaţii / Referinţe
1	31254-C1	constructii de locuinte	147	Cu acte	Suprafata construita desfasurata= 82mp-LOCUINTA An constructie 1951, fundatie talpi lemn, zidarie paianta,, invelitoare tigla, fara lift si fara certificat de performanta energetica
2	31254-C2	constructii anexa	17	Cu acte	

Lungime Segmente

1) Valorile lungimilor segmentelor sunt obţinute din proiecţie în plan.

Punct început	X / Y	Punct sfârşit	X / Y	Lungime segment (** (m)
1	613.727,55 376.467,113	2	613.726,787 376.467,598	0.904
2	613.726,787 376.467,598	3	613.722,207 376.469,279	4.879
3	613.722,207 376.469,279	4	613.720,925 376.469,827	1.394
4	613.720,925 376.469,827	5	613.706,934 376.474,955	14.901
5	613.706,934 376.474,955	6	613.700,971 376.470,319	7.553
6	613.700,971 376.470,319	7	613.685,091 376.457,217	20.587
7	613.685,091 376.457,217	8	613.677,845 376.451,67	9.125
8	613.677,845 376.451,67	9	613.659,436 376.438,19	22.817
9	613.659,436 376.438,19	10	613.631,26 376.417,6	34.897
10	613.631,26 376.417,6	11	613.611,497 376.403,826	24.089
11	613.611,497 376.403,826	12	613.617,681 376.396,857	9.317
12	613.617,681 376.396,857	13	613.624,329 376.389,363	10.018
13	613.624,329 376.389,363	14	613.652,654 376.409,615	34.82
14	613.652,654 376.409,615	15	613.687,842 376.435,648	43.771
15	613.687,842 376.435,648	16	613.692,75 376.439,422	6.191
16	613.692,75 376.439,422	17	613.701,99 376.446,528	11.656
17	613.701,99 376.446,528	18	613.726,22 376.465,161	30.566
18	613.726,22 376.465,161	1	613.727,55 376.467,113	2.362

**** Lungimile segmentelor sunt determinate în planul de proiecţie Stereo 70 şi sunt rotunjite la 1 milimetru.**
***** Distanţa dintre puncte este formată din segmente cumulate ce sunt mai mici decât valoarea 1 milimetru.**

Certific că informațiile din prezentul extras sunt conforme cu datele din planul cadastral de carte funciară al OCPI PRAHOVA la data: 04-08-2025
Situația prezentată poate face obiectul unor modificări ulterioare, in condițiile Legii cadastrului și publicității imobiliare nr. 7/1996, republicată.

Consilier/Inspector de specialitate,

Ancuța-Elena Constantin

Oficiul de Cadastru şi Publicitate Imobiliară PRAHOVA
Biroul de Cadastru şi Publicitate Imobiliară Ploieşti

Nr. cerere	131609
Ziua	01
Luna	08
Anul	2025

Cod verificare
100192386018

EXTRAS DE CARTE FUNCIARĂ
PENTRU INFORMARE

Carte Funciară Nr. 31254 Fulga

A. Partea I. Descrierea imobilului

TEREN Partial Intravilan

Adresa: Jud. Prahova, UAT Fulga, Loc. Fulga de Jos, Str Islaz, Nr. 38

Nr. Crt	Nr. cadastral Nr. topografic	Suprafaţa* (mp)	Observaţii / Referinţe
A1	31254	2.371	Teren imprejmuit; imobil inscris in CF sporadic 20972;

Construcţii

Crt	Nr cadastral Nr. topografic	Adresa	Observaţii / Referinţe
A1.1	31254-C1	Jud. Prahova, UAT Fulga, Loc. Fulga de Jos, Str Islaz, Nr. 38	Nr. niveluri:1; S. construita la sol:147 mp; Suprafata construita desfasurata= 82mp-LOCUINTA An constructie 1951, fundatie talpi lemn, zidarie paianta,, invelitoare tigla, fara lift si fara certificat de performanta energetica
A1.2	31254-C2	Jud. Prahova, UAT Fulga, Loc. Fulga de Jos, Str Islaz, Nr. 38	Nr. niveluri:1; S. construita la sol:17 mp;

B. Partea II. Proprietari şi acte

Înscrieri privitoare la dreptul de proprietate şi alte drepturi reale		Referinţe
131609 / 01/08/2025		
Registrul Cadastral al Imobilelor (UAT Fulga); Act Normativ lg.7/1996 emis de Parlamentul Romaniei;		
B1	Se infiinteaza cartea funciara a imobilului 31254 ca urmare a finalizarii inregistrarii sistematice. Imobilul se gaseste in registrul cadastral al imobilelor sub numarul 8566.	A1
Act Notarial nr. 1662, din 25/07/2015 emis de NP IONITA ARISTITA ADINA;		
B2	Intabulare, drept de PROPRIETATEcumparare ca bun propriu, dobandit prin Conventie, cota actuala 1/1	A1, A1.1
	1) **STAN PETRUTA**	
Act Administrativ nr. 322, din 31/01/2023 emis de PRIMARIA COMUNEI FULGA (ADEVERINTA;);		
B3	Intabulare, drept de PROPRIETATE, dobandit prin Construire, cota actuala 1/1	A1.2
	1) **STAN PETRUTA**	

C. Partea III. SARCINI

Înscrieri privind dezmembrămintele dreptului de proprietate, drepturi reale de garanţie şi sarcini		Referinţe
131609 / 01/08/2025		
Act Notarial nr. 1662, din 25/07/2015 emis de NP IONITA ARISTITA ADINA;		
C1	se indreapta din oficiu eroarea materiala strecurata in cuprinsul prezentei carti funciare si al incheierii nr. 68691/2014 in sensul ca dreptul de abitatie viagera si obligatia de intretinere au fost radiate prin incheierea nr. 39223/2014	A1, A1.1
Act Administrativ nr. 6735/2014, din 26/05/2021 emis de BEJ GALEA CRISTIAN VIOREL (; act administrativ nr 1734/259/2014 din 28.10.2014, emis de JUDECATORIA MIZIL);		
C2	se noteaza urmarirea silita imobiliara din dosarul de executare nr. 6735/2014, pentru recuperarea sumei de 3110,78 Lei reprezentand debit si cheltuieli de executare silita, in favoarea creditoarei EOS KSI ROMANIA SRL BUCURESTI, la cererea executorului judecatoresc Galea Cristian Viorel	A1, A1.1

Înscrieri privind dezmembrămintele dreptului de proprietate, drepturi reale de garanţie şi sarcini	Referinţe

Anexa Nr. 1 La Partea I

Teren

Nr cadastral	Suprafaţa (mp)*	Observaţii / Referinţe
31254	2.371	imobil inscris in CF sporadic 20972;

* Suprafaţa este determinată in planul de proiecţie Stereo 70.

DETALII LINIARE IMOBIL

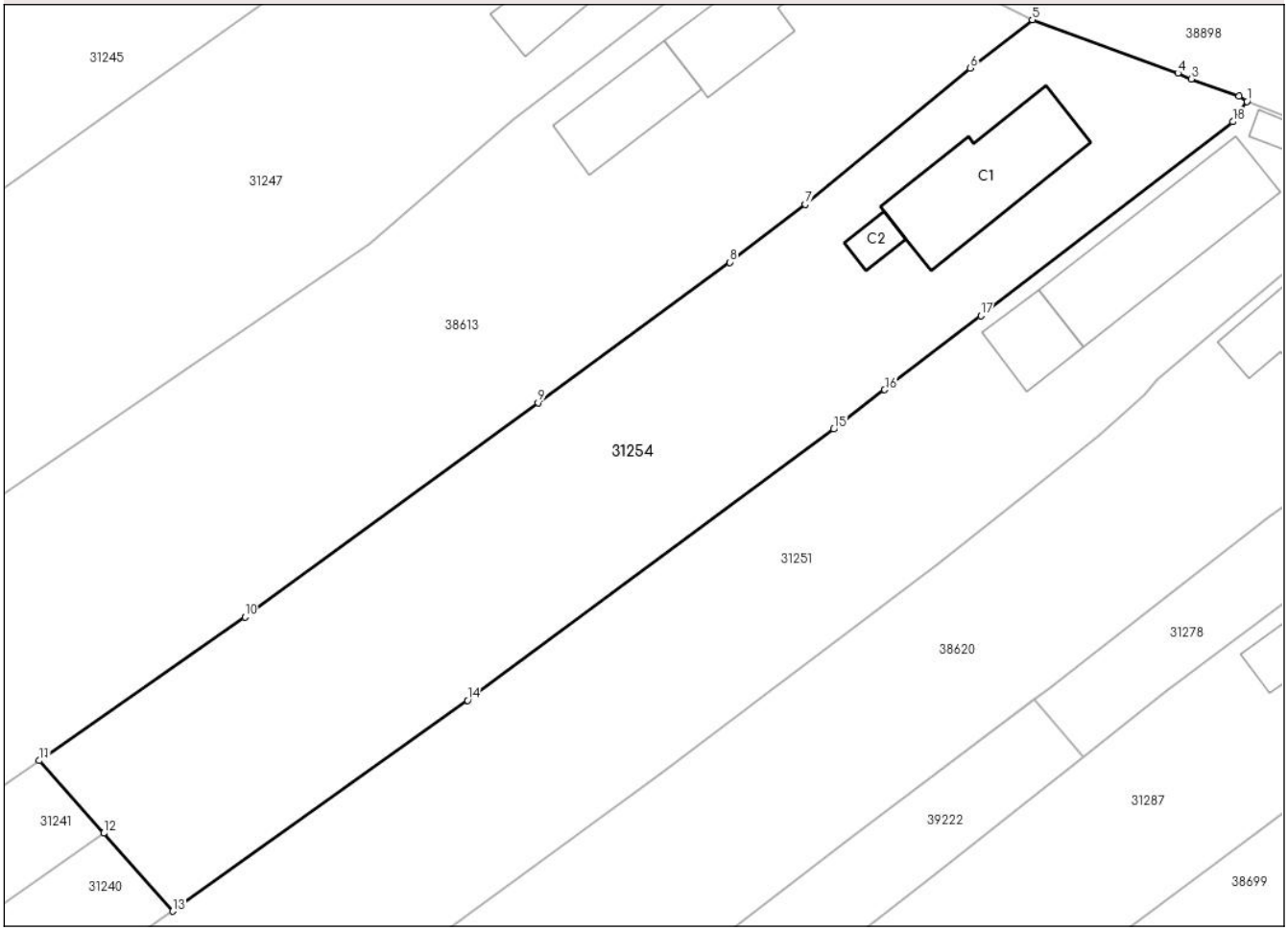

Date referitoare la teren

Nr Crt	Categorie folosinţă	Intra vilan	Suprafaţa (mp)	Tarla	Parcelă	Nr. topo	Observaţii / Referinţe
1	curti constructii	DA	704	52	1196	-	
2	arabil	DA	1.106	52	1197	-	
3	arabil	NU	561	52	1197	-	

Date referitoare la construcţii

Crt	Număr	Destinaţie construcţie	Supraf. (mp)	Situaţie juridică	Observaţii / Referinţe
A1.1	31254-C1	constructii de locuinte	147	Cu acte	S. construita la sol:147 mp; Suprafata construita desfasurata= 82mp-LOCUINTA An constructie 1951, fundatie talpi lemn, zidarie paianta,, invelitoare tigla, fara lift si fara certificat de performanta energetica
A1.2	31254-C2	constructii anexa	17	Cu acte	S. construita la sol:17 mp;

Lungime Segmente
1) Valorile lungimilor segmentelor sunt obţinute din proiecţie în plan.

Punct început	X / Y	Punct sfârşit	X / Y	Lungime segment (** (m)
1	613.727,55 376.467,113	2	613.726,787 376.467,598	0.904
2	613.726,787 376.467,598	3	613.722,207 376.469,279	4.879
3	613.722,207 376.469,279	4	613.720,925 376.469,827	1.394
4	613.720,925 376.469,827	5	613.706,934 376.474,955	14.901
5	613.706,934 376.474,955	6	613.700,971 376.470,319	7.553
6	613.700,971 376.470,319	7	613.685,091 376.457,217	20.587
7	613.685,091 376.457,217	8	613.677,845 376.451,67	9.125
8	613.677,845 376.451,67	9	613.659,436 376.438,19	22.817
9	613.659,436 376.438,19	10	613.631,26 376.417,6	34.897
10	613.631,26 376.417,6	11	613.611,497 376.403,826	24.089
11	613.611,497 376.403,826	12	613.617,681 376.396,857	9.317
12	613.617,681 376.396,857	13	613.624,329 376.389,363	10.018
13	613.624,329 376.389,363	14	613.652,654 376.409,615	34.82
14	613.652,654 376.409,615	15	613.687,842 376.435,648	43.771
15	613.687,842 376.435,648	16	613.692,75 376.439,422	6.191
16	613.692,75 376.439,422	17	613.701,99 376.446,528	11.656
17	613.701,99 376.446,528	18	613.726,22 376.465,161	30.566
18	613.726,22 376.465,161	1	613.727,55 376.467,113	2.362

**** Lungimile segmentelor sunt determinate în planul de proiecţie Stereo 70 şi sunt rotunjite la 1 milimetru.**
***** Distanţa dintre puncte este formată din segmente cumulate ce sunt mai mici decât valoarea 1 milimetru.**

Extrasul de carte funciară generat prin sistemul informatic integrat al ANCPI conține informațiile din cartea funciară active la data generării. Acesta este valabil în condițiile prevăzute de art. 7 din Legea nr. 455/2001, coroborat cu art. 3 din O.U.G. nr. 41/2016, exclusiv în mediul electronic, pentru activități și procese administrative prevăzute de legislația în vigoare. Valabilitatea poate fi extinsă și în forma fizică a documentului, fără semnătură olografă, cu acceptul expres sau procedural al instituției publice ori entității care a solicitat prezentarea acestui extras.
Verificarea corectitudinii și realității informațiilor conținute de document se poate face la adresa **www.ancpi.ro/verificare**, folosind codul de verificare online disponibil în antet. Codul de verificare este valabil 30 de zile calendaristice de la momentul generării documentului.

Data și ora generării,
04/08/2025, 13:14

Acest document se eliberează gratuit pentru proprietarii imobilelor. Pentru alți solicitanți, costul extrasului este de 25 de lei la ghișeu, respectiv 20 de lei dacă este obținut online prin platforma http://epay.ancpi.ro

Oficiul de Cadastru şi Publicitate Imobiliară PRAHOVA
Biroul de Cadastru şi Publicitate Imobiliară Ploieşti

PLOIESTI, Str. Unirii nr. 2, Cod postal 100043, Tel: (0244) 51 95 69, Fax: (0244) 59 22 95

Nr.cerere	**131608**
Ziua	**01**
Luna	**08**
Anul	**2025**

Extras de Plan Cadastral de Carte Funciară pentru Imobil număr cadastral 31253 / UAT Fulga

TEREN Extravilan
Adresa: Jud. Prahova, UAT Fulga

Comuna/Oraş/Municipiu: Fulga

Nr. cadastral	Suprafaţa măsurată	Observaţii / Referinţe
31253	1100	

* Suprafaţa este determinată in planul de proiecţie Stereo 70.

DETALII LINIARE IMOBIL



Incadrare in zonă
scara 1:1000



Date referitoare la teren

Crt	Categoria de folosință	Intra vilan	Suprafaţa (mp)	Tarla	Parcelă	Observaţii / Referinţe
1	arabil	NU	1.100	9	139/39	
	TOTAL:		**1.100**			

Date referitoare la construcţii

Crt	Numar	Destinaţie construcţie	Supraf. (mp)	Situaţie juridică	Observaţii / Referinţe
Imobilul nu are in componență construcții					

Lungime Segmente
1) Valorile lungimilor segmentelor sunt obţinute din proiecţie în plan.

Punct început	X / Y	Punct sfârşit	X / Y	Lungime segment (** (m)
1	613.686,719 375.970,698	2	613.625,543 376.090,109	134.17
2	613.625,543 376.090,109	3	613.618,8 376.085,432	8.206
3	613.618,8 376.085,432	4	613.680,941 375.964,135	136.288
4	613.680,941 375.964,135	1	613.686,719 375.970,698	8.744

**** Lungimile segmentelor sunt determinate în planul de proiecţie Stereo 70 şi sunt rotunjite la 1 milimetru.**
***** Distanţa dintre puncte este formată din segmente cumulate ce sunt mai mici decât valoarea 1 milimetru.**

Certific că informațiile din prezentul extras sunt conforme cu datele din planul cadastral de carte funciară al OCPI PRAHOVA la data: 04-08-2025
Situația prezentată poate face obiectul unor modificări ulterioare, in condițiile Legii cadastrului și publicității imobiliare nr. 7/1996, republicată.

Consilier/Inspector de specialitate,

Ancuța-Elena Constantin

Oficiul de Cadastru şi Publicitate Imobiliară PRAHOVA
Biroul de Cadastru şi Publicitate Imobiliară Ploieşti

Nr. cerere	131608
Ziua	01
Luna	08
Anul	2025

Cod verificare
100192386017

EXTRAS DE CARTE FUNCIARĂ
PENTRU INFORMARE

Carte Funciară Nr. 31253 Fulga

A. Partea I. Descrierea imobilului

TEREN Extravilan

Adresa: Jud. Prahova, UAT Fulga

Nr. Crt	Nr. cadastral Nr. topografic	Suprafaţa* (mp)	Observaţii / Referinţe
A1	31253	1.100	Teren neimprejmuit;

B. Partea II. Proprietari şi acte

Înscrieri privitoare la dreptul de proprietate şi alte drepturi reale		Referinţe
131608 / 01/08/2025		
Registrul Cadastral al Imobilelor (UAT Fulga); Act Normativ lg.7/1996 emis de Parlamentul Romaniei;		
B1	Se infiinteaza cartea funciara a imobilului 31253 ca urmare a finalizarii inregistrarii sistematice. Imobilul se gaseste in registrul cadastral al imobilelor sub numarul 8565.	A1
Act Administrativ nr. 13202, din 16/11/1993 emis de CJSDPAT PRAHOVA (TITLU DE PROPRIETATE;);		
B2	Intabulare, drept de PROPRIETATE, dobandit prin Reconstituire, cota actuala 1/1	A1
	1) **MATACHE ION** 2) **MATACHE CONSTANTIN** 3) **MATACHE PERICLIE**	

C. Partea III. SARCINI .

Inscrieri privind dezmembrămintele dreptului de proprietate, drepturi reale de garanţie şi sarcini	Referinţe
NU SUNT	

Anexa Nr. 1 La Partea I

Teren

Nr cadastral	Suprafaţa (mp)*	Observaţii / Referinţe
31253	1.100	

* Suprafaţa este determinată in planul de proiecţie Stereo 70.

DETALII LINIARE IMOBIL



Date referitoare la teren

Nr Crt	Categorie folosinţă	Intra vilan	Suprafaţa (mp)	Tarla	Parcelă	Nr. topo	Observaţii / Referinţe
1	arabil	NU	1.100	9	139/39	-	

Lungime Segmente
1) Valorile lungimilor segmentelor sunt obţinute din proiecţie în plan.

Punct început	X / Y	Punct sfârşit	X / Y	Lungime segment (** (m)
1	613.686,719 375.970,698	2	613.625,543 376.090,109	134.17
2	613.625,543 376.090,109	3	613.618,8 376.085,432	8.206
3	613.618,8 376.085,432	4	613.680,941 375.964,135	136.288
4	613.680,941 375.964,135	1	613.686,719 375.970,698	8.744

**** Lungimile segmentelor sunt determinate în planul de proiecţie Stereo 70 şi sunt rotunjite la 1 milimetru.**
***** Distanţa dintre puncte este formată din segmente cumulate ce sunt mai mici decât valoarea 1 milimetru.**

Extrasul de carte funciară generat prin sistemul informatic integrat al ANCPI conține informațiile din cartea funciară active la data generării. Acesta este valabil în condițiile prevăzute de art. 7 din Legea nr. 455/2001, coroborat cu art. 3 din O.U.G. nr. 41/2016, exclusiv în mediul electronic, pentru activități și procese administrative prevăzute de legislația în vigoare. Valabilitatea poate fi extinsă și în forma fizică a documentului, fără semnătură olografă, cu acceptul expres sau procedural al instituției publice ori entității care a solicitat prezentarea acestui extras.
Verificarea corectitudinii și realității informațiilor conținute de document se poate face la adresa **www.ancpi.ro/verificare**, folosind codul de verificare online disponibil în antet. Codul de verificare este valabil 30 de zile calendaristice de la momentul generării documentului.

Data și ora generării,
04/08/2025, 13:14

Acest document se eliberează gratuit pentru proprietarii imobilelor. Pentru alți solicitanți, costul extrasului este de 25 de lei la ghișeu, respectiv 20 de lei dacă este obținut online prin platforma http://epay.ancpi.ro

Oficiul de Cadastru şi Publicitate Imobiliară PRAHOVA
Biroul de Cadastru şi Publicitate Imobiliară Ploieşti

PLOIESTI, Str. Unirii nr. 2, Cod postal 100043, Tel: (0244) 51 95 69, Fax: (0244) 59 22 95

Nr.cerere	**131607**
Ziua	**01**
Luna	**08**
Anul	**2025**

Extras de Plan Cadastral de Carte Funciară pentru Imobil număr cadastral 31252 / UAT Fulga

TEREN Extravilan
Adresa: Jud. Prahova, UAT Fulga

Comuna/Oraş/Municipiu: Fulga

Nr. cadastral	Suprafaţa măsurată	Observaţii / Referinţe
31252	3000	

* Suprafaţa este determinată in planul de proiecţie Stereo 70.

DETALII LINIARE IMOBIL

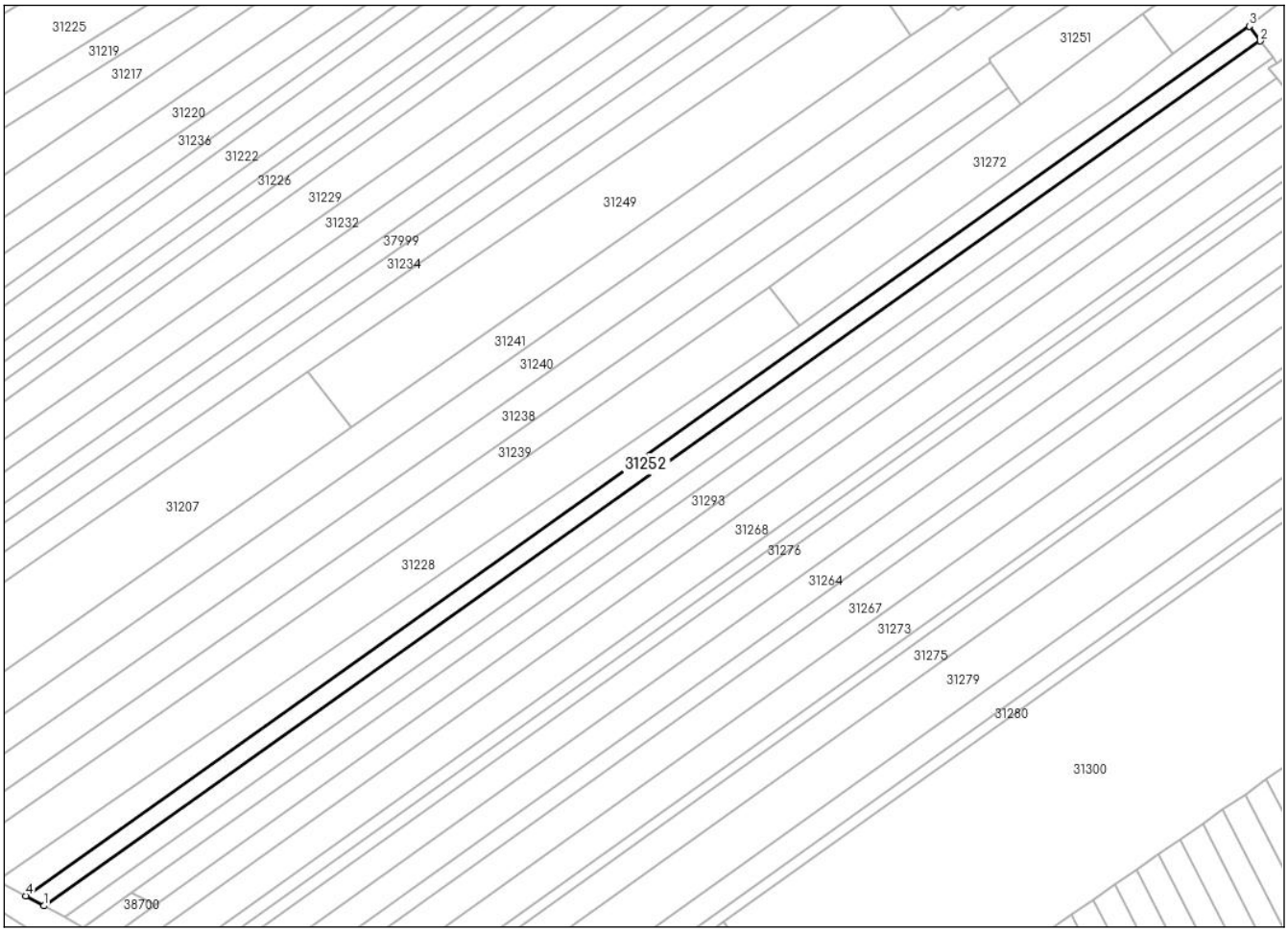

Incadrare in zonă
scara 1:5000



Date referitoare la teren

Crt	Categoria de folosință	Intra vilan	Suprafaţa (mp)	Tarla	Parcelă	Observaţii / Referinţe
1	arabil	NU	3.000	9	139/63	
	TOTAL:		**3.000**			

Date referitoare la construcţii

Crt	Numar	Destinaţie construcţie	Supraf. (mp)	Situaţie juridică	Observaţii / Referinţe
Imobilul nu are in componență construcții					

Lungime Segmente
1) Valorile lungimilor segmentelor sunt obţinute din proiecţie în plan.

Punct început	X / Y	Punct sfârşit	X / Y	Lungime segment (** (m)
1	613.287,473 376.093,033	2	613.687,642 376.377,525	490.99
2	613.687,642 376.377,525	3	613.684,018 376.382,424	6.094
3	613.684,018 376.382,424	4	613.281,591 376.096,328	493.759
4	613.281,591 376.096,328	1	613.287,473 376.093,033	6.742

**** Lungimile segmentelor sunt determinate în planul de proiecţie Stereo 70 şi sunt rotunjite la 1 milimetru.**
***** Distanţa dintre puncte este formată din segmente cumulate ce sunt mai mici decât valoarea 1 milimetru.**

Certific că informațiile din prezentul extras sunt conforme cu datele din planul cadastral de carte funciară al OCPI PRAHOVA la data: 04-08-2025
Situația prezentată poate face obiectul unor modificări ulterioare, in condițiile Legii cadastrului și publicității imobiliare nr. 7/1996, republicată.

Consilier/Inspector de specialitate,

Ancuța-Elena Constantin

Oficiul de Cadastru şi Publicitate Imobiliară PRAHOVA
Biroul de Cadastru şi Publicitate Imobiliară Ploieşti

Nr. cerere	131607
Ziua	01
Luna	08
Anul	2025

Cod verificare
100192386016

EXTRAS DE CARTE FUNCIARĂ
PENTRU INFORMARE

Carte Funciară Nr. 31252 Fulga

A. Partea I. Descrierea imobilului

TEREN Extravilan

Adresa: Jud. Prahova, UAT Fulga

Nr. Crt	Nr. cadastral Nr. topografic	Suprafaţa* (mp)	Observaţii / Referinţe
A1	31252	3.000	Teren neimprejmuit;

B. Partea II. Proprietari şi acte

Înscrieri privitoare la dreptul de proprietate şi alte drepturi reale		Referinţe
131607 / 01/08/2025		
Registrul Cadastral al Imobilelor (UAT Fulga); Act Normativ lg.7/1996 emis de Parlamentul Romaniei;		
B1	Se infiinteaza cartea funciara a imobilului 31252 ca urmare a finalizarii inregistrarii sistematice. Imobilul se gaseste in registrul cadastral al imobilelor sub numarul 8564.	A1
Act Notarial nr. 401, din 23/09/2021 emis de BIN STOICESCU ISABELA (CERTIFICAT DE MOSTENITOR;);		
B2	Intabulare, drept de PROPRIETATE, dobandit prin Succesiune, cota actuala 1/1	A1
	1) **ENACHE GHEORGHE**	

C. Partea III. SARCINI .

Inscrieri privind dezmembrămintele dreptului de proprietate, drepturi reale de garanţie şi sarcini	Referinţe
NU SUNT	

Anexa Nr. 1 La Partea I

Teren

Nr cadastral	Suprafaţa (mp)*	Observaţii / Referinţe
31252	3.000	

* Suprafaţa este determinată in planul de proiecţie Stereo 70.

DETALII LINIARE IMOBIL

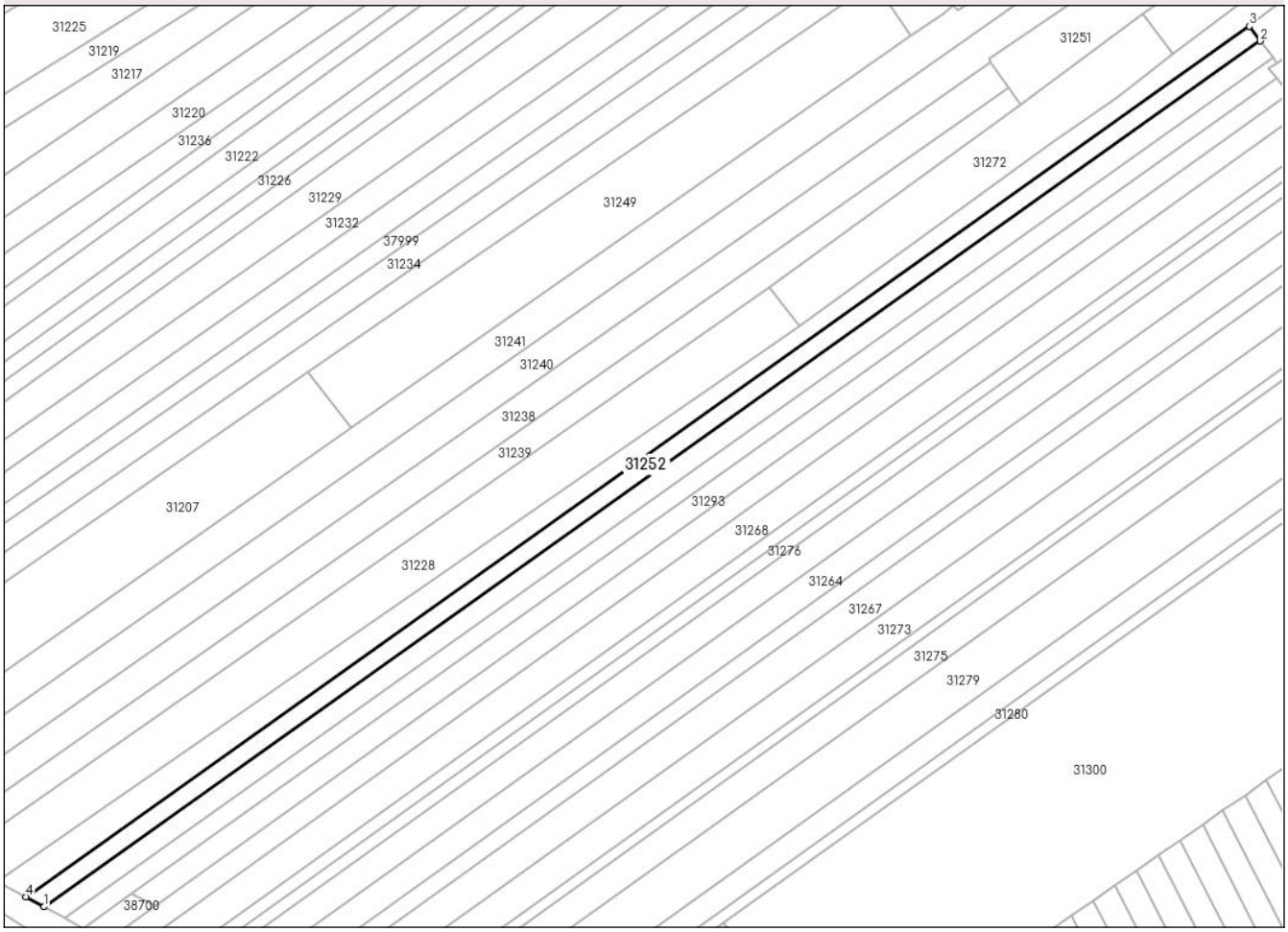

Date referitoare la teren

Nr Crt	Categorie folosinţă	Intra vilan	Suprafaţa (mp)	Tarla	Parcelă	Nr. topo	Observaţii / Referinţe
1	arabil	NU	3.000	9	139/63	-	

Lungime Segmente
1) Valorile lungimilor segmentelor sunt obţinute din proiecţie în plan.

Punct început	X / Y	Punct sfârşit	X / Y	Lungime segment (** (m)
1	613.287,473 376.093,033	2	613.687,642 376.377,525	490.99
2	613.687,642 376.377,525	3	613.684,018 376.382,424	6.094
3	613.684,018 376.382,424	4	613.281,591 376.096,328	493.759
4	613.281,591 376.096,328	1	613.287,473 376.093,033	6.742

**** Lungimile segmentelor sunt determinate în planul de proiecţie Stereo 70 şi sunt rotunjite la 1 milimetru.**
***** Distanţa dintre puncte este formată din segmente cumulate ce sunt mai mici decât valoarea 1 milimetru.**

Extrasul de carte funciară generat prin sistemul informatic integrat al ANCPI conține informațiile din cartea funciară active la data generării. Acesta este valabil în condițiile prevăzute de art. 7 din Legea nr. 455/2001, coroborat cu art. 3 din O.U.G. nr. 41/2016, exclusiv în mediul electronic, pentru activități și procese administrative prevăzute de legislația în vigoare. Valabilitatea poate fi extinsă și în forma fizică a documentului, fără semnătură olografă, cu acceptul expres sau procedural al instituției publice ori entității care a solicitat prezentarea acestui extras.
Verificarea corectitudinii și realității informațiilor conținute de document se poate face la adresa **www.ancpi.ro/verificare**, folosind codul de verificare online disponibil în antet. Codul de verificare este valabil 30 de zile calendaristice de la momentul generării documentului.

Data și ora generării,
04/08/2025, 13:14

Acest document se eliberează gratuit pentru proprietarii imobilelor. Pentru alți solicitanți, costul extrasului este de 25 de lei la ghișeu, respectiv 20 de lei dacă este obținut online prin platforma http://epay.ancpi.ro

Oficiul de Cadastru şi Publicitate Imobiliară PRAHOVA
Biroul de Cadastru şi Publicitate Imobiliară Ploieşti

PLOIESTI, Str. Unirii nr. 2, Cod postal 100043, Tel: (0244) 51 95 69, Fax: (0244) 59 22 95

Nr.cerere	**131606**
Ziua	**01**
Luna	**08**
Anul	**2025**

Extras de Plan Cadastral de Carte Funciară pentru Imobil număr cadastral 31251 / UAT Fulga

TEREN Partial Intravilan
Adresa: Jud. Prahova, UAT Fulga, Loc. Fulga de Jos, Str Islaz, Nr. 40

Comuna/Oraş/Municipiu: Fulga

Nr. cadastral	Suprafaţa măsurată	Observaţii / Referinţe
31251	2719	

* Suprafaţa este determinată in planul de proiecţie Stereo 70.

DETALII LINIARE IMOBIL

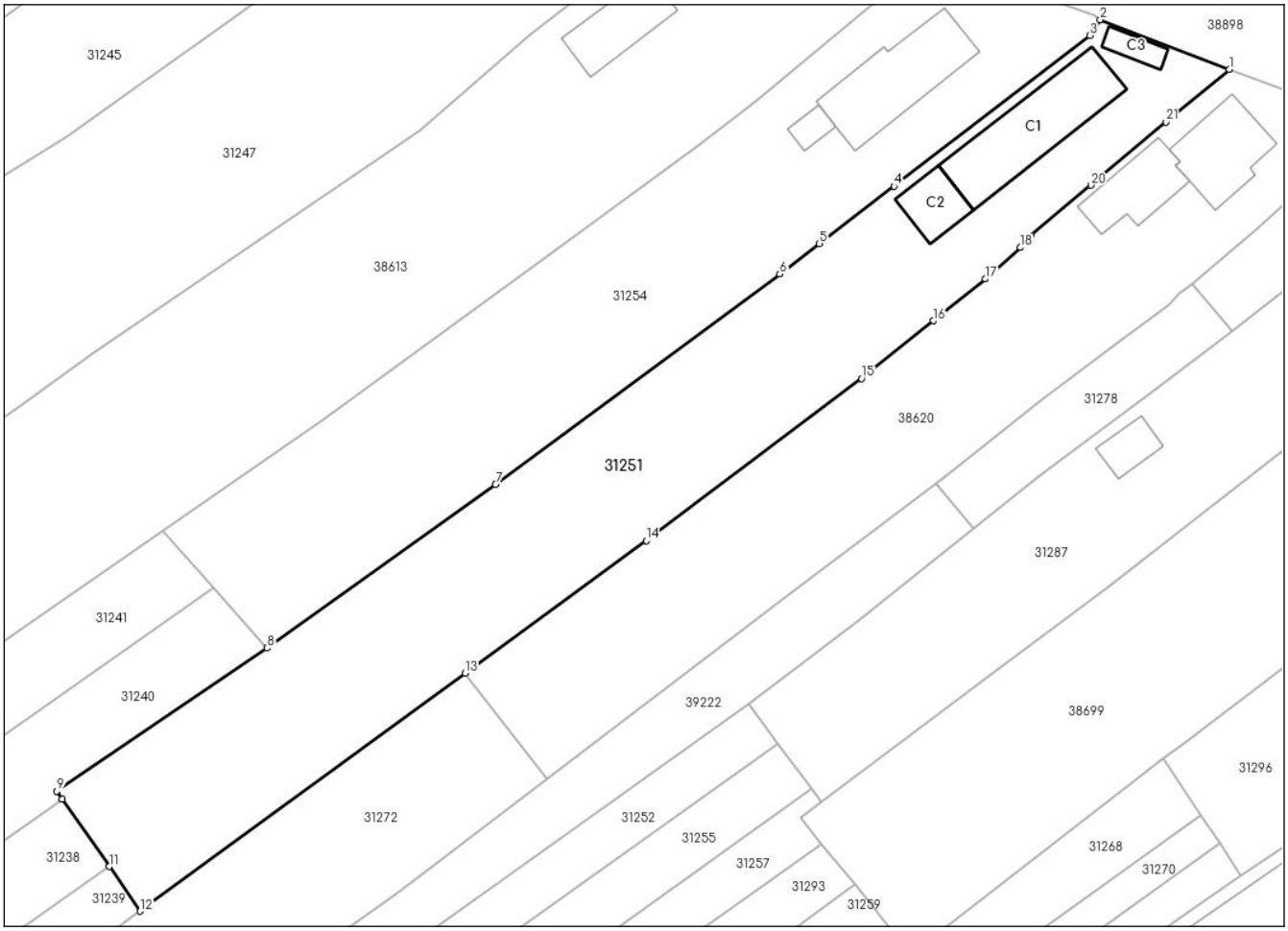

Incadrare in zonă
scara 1:2000

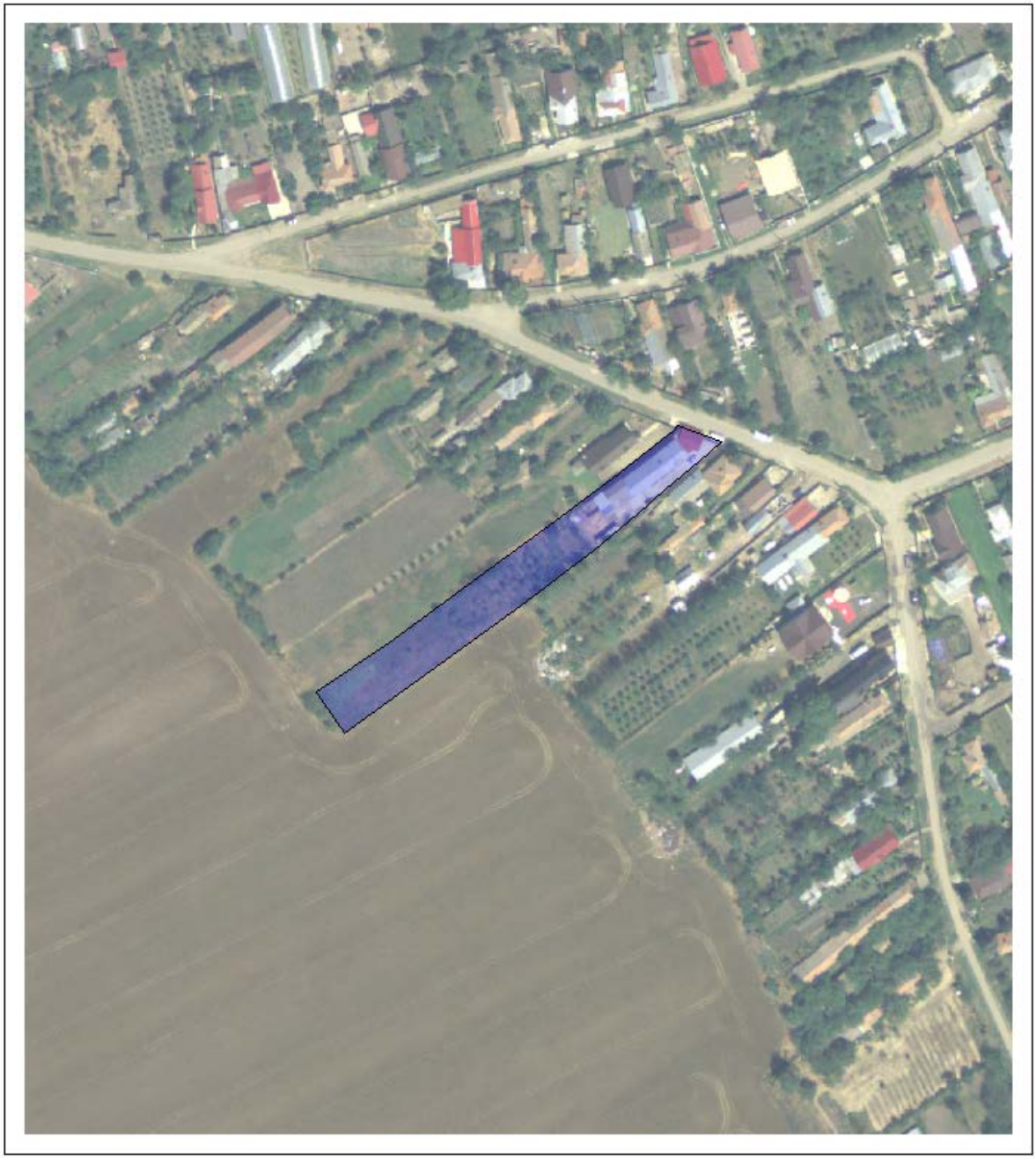

Date referitoare la teren

Crt	Categoria de folosință	Intra vilan	Suprafaţa (mp)	Tarla	Parcelă	Observaţii / Referinţe
1	curti constructii	DA	770	52	1195	
2	arabil	DA	718	52	1194	
3	arabil	NU	1.231	52	1194	
	TOTAL:		**2.719**			

Date referitoare la construcţii

Crt	Numar	Destinaţie construcţie	Supraf. (mp)	Situaţie juridică	Observaţii / Referinţe
1	31251-C1	constructii de locuinte	167	Cu acte	
2	31251-C2	constructii anexa	48	Cu acte	
3	31251-C3	constructii anexa	21	Cu acte	

Lungime Segmente
1) Valorile lungimilor segmentelor sunt obţinute din proiecţie în plan.

Punct început	X / Y	Punct sfârşit	X / Y	Lungime segment (** (m)
1	613.743,512 376.460,995	2	613.727,55 376.467,113	17.094
3	613.726,22 376.465,161	4	613.701,99 376.446,528	30.566
5	613.692,75 376.439,422	6	613.687,842 376.435,648	6.191
7	613.652,654 376.409,615	8	613.624,329 376.389,363	34.82
9	613.598,322 376.371,658	10	613.598,99 376.370,697	1.17
11	613.604,798 376.362,341	12	613.608,637 376.356,818	6.726
13	613.648,868 376.386,253	14	613.671,293 376.402,659	27.786
15	613.697,976 376.422,739	16	613.706,867 376.429,862	11.392
17	613.713,317 376.435,043	18	613.717,664 376.438,929	5.831
19	613.718,936 376.440,394	20	613.726,371 376.446,644	9.713
21	613.735,658 376.454,451	1	613.743,512 376.460,995	10.223

Punct început	X / Y	Punct sfârşit	X / Y	Lungime segment (** (m)
2	613.727,55 376.467,113	3	613.726,22 376.465,161	2.362
4	613.701,99 376.446,528	5	613.692,75 376.439,422	11.656
6	613.687,842 376.435,648	7	613.652,654 376.409,615	43.771
8	613.624,329 376.389,363	9	613.598,322 376.371,658	31.462
10	613.598,99 376.370,697	11	613.604,798 376.362,341	10.176
12	613.608,637 376.356,818	13	613.648,868 376.386,253	49.849
14	613.671,293 376.402,659	15	613.697,976 376.422,739	33.394
16	613.706,867 376.429,862	17	613.713,317 376.435,043	8.273
18	613.717,664 376.438,929	19	613.718,936 376.440,394	1.94
20	613.726,371 376.446,644	21	613.735,658 376.454,451	12.133

**** Lungimile segmentelor sunt determinate în planul de proiecţie Stereo 70 şi sunt rotunjite la 1 milimetru.**
***** Distanţa dintre puncte este formată din segmente cumulate ce sunt mai mici decât valoarea 1 milimetru.**

Certific că informațiile din prezentul extras sunt conforme cu datele din planul cadastral de carte funciară al OCPI PRAHOVA la data: 04-08-2025
Situația prezentată poate face obiectul unor modificări ulterioare, in condițiile Legii cadastrului și publicității imobiliare nr. 7/1996, republicată.

Consilier/Inspector de specialitate,

Ancuța-Elena Constantin

Oficiul de Cadastru şi Publicitate Imobiliară PRAHOVA
Biroul de Cadastru şi Publicitate Imobiliară Ploieşti

Nr. cerere	131606
Ziua	01
Luna	08
Anul	2025

Cod verificare
100192386015

EXTRAS DE CARTE FUNCIARĂ
PENTRU INFORMARE

Carte Funciară Nr. 31251 Fulga

A. Partea I. Descrierea imobilului

TEREN Partial Intravilan

Adresa: Jud. Prahova, UAT Fulga, Loc. Fulga de Jos, Str Islaz, Nr. 40

Nr. Crt	Nr. cadastral Nr. topografic	Suprafaţa* (mp)	Observaţii / Referinţe
A1	31251	2.719	Teren imprejmuit;

Construcţii

Crt	Nr cadastral Nr. topografic	Adresa	Observaţii / Referinţe
A1.1	31251-C1	Jud. Prahova, UAT Fulga, Loc. Fulga de Jos, Str Islaz, Nr. 40	Nr. niveluri:1; S. construita la sol:167 mp; S. construita desfasurata:167 mp;
A1.2	31251-C2	Jud. Prahova, UAT Fulga, Loc. Fulga de Jos, Str Islaz, Nr. 40	Nr. niveluri:1; S. construita la sol:48 mp; S. construita desfasurata:48 mp;
A1.3	31251-C3	Jud. Prahova, UAT Fulga, Loc. Fulga de Jos, Str Islaz, Nr. 40	Nr. niveluri:1; S. construita la sol:21 mp;

B. Partea II. Proprietari şi acte

Înscrieri privitoare la dreptul de proprietate şi alte drepturi reale		Referinţe
131606 / 01/08/2025		
Registrul Cadastral al Imobilelor (UAT Fulga); Act Normativ lg.7/1996 emis de Parlamentul Romaniei;		
B1	Se infiinteaza cartea funciara a imobilului 31251 ca urmare a finalizarii inregistrarii sistematice. Imobilul se gaseste in registrul cadastral al imobilelor sub numarul 8563.	A1
Act Administrativ nr. 11500, din 28/09/1993 emis de CJSDPAT PRAHOVA (TITLU DE PROPRIETATE;);		
B2	Intabulare, drept de PROPRIETATE, dobandit prin Reconstituire, cota actuala 1/1	A1
	1) **CRISTEA MARIN** 2) **CRISTEA STEFAN** 3) **DOANĂ ECATERINA** 4) **CRISTEA CONSTANTIN** 5) **CRISTEA TUDOR** 6) **CRISTEA GHEORGHE** 7) **TUDOR ANCUŢA**	
Act Administrativ nr. 322, din 31/01/2023 emis de PRIMARIA COMUNEI FULGA (ADEVERINTA;);		
B3	Intabulare, drept de PROPRIETATE, dobandit prin Construire, cota actuala 1/1	A1.1, A1.2, A1.3
	1) **TUDOR ANCUŢA** 2) **CRISTEA TUDOR** 3) **CRISTEA MARIN** 4) **CRISTEA CONSTANTIN** 5) **CRISTEA GHEORGHE** 6) **CRISTEA STEFAN** 7) **DOANĂ ECATERINA**	

C. Partea III. SARCINI .

Inscrieri privind dezmembrămintele dreptului de proprietate, drepturi reale de garanţie şi sarcini	Referinţe
NU SUNT	

Anexa Nr. 1 La Partea I

Teren

Nr cadastral	Suprafaţa (mp)*	Observaţii / Referinţe
31251	2.719	

* Suprafaţa este determinată in planul de proiecţie Stereo 70.

DETALII LINIARE IMOBIL

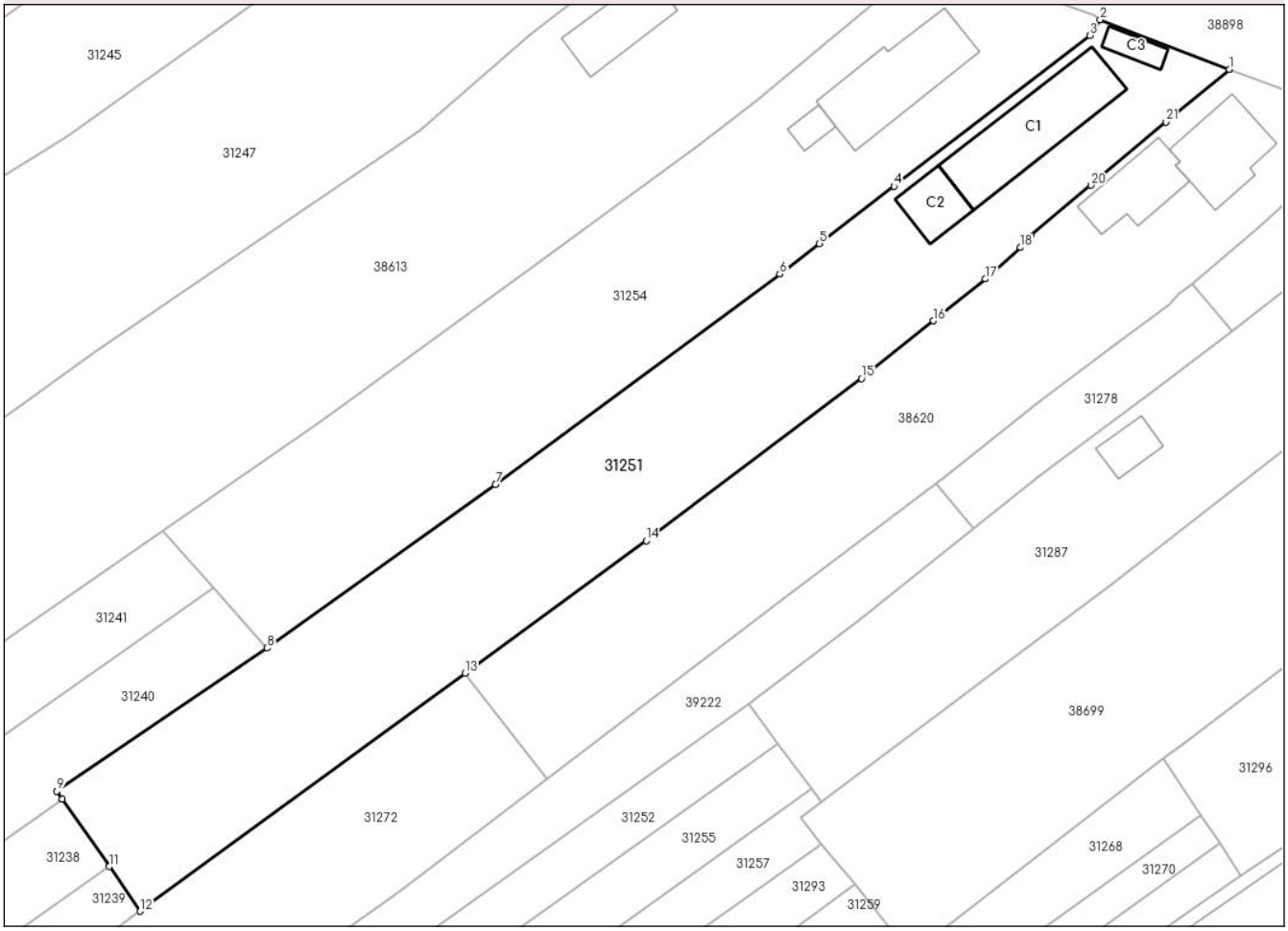

Date referitoare la teren

Nr Crt	Categorie folosinţă	Intra vilan	Suprafaţa (mp)	Tarla	Parcelă	Nr. topo	Observaţii / Referinţe
1	curti constructii	DA	770	52	1195	-	
2	arabil	DA	718	52	1194	-	
3	arabil	NU	1.231	52	1194	-	

Date referitoare la construcţii

Crt	Număr	Destinaţie construcţie	Supraf. (mp)	Situaţie juridică	Observaţii / Referinţe
A1.1	31251-C1	constructii de locuinte	167	Cu acte	S. construita la sol:167 mp; S. construita desfasurata:167 mp;
A1.2	31251-C2	constructii anexa	48	Cu acte	S. construita la sol:48 mp; S. construita desfasurata:48 mp;
A1.3	31251-C3	constructii anexa	21	Cu acte	S. construita la sol:21 mp;

Lungime Segmente
1) Valorile lungimilor segmentelor sunt obţinute din proiecţie în plan.

Punct început	X / Y	Punct sfârşit	X / Y	Lungime segment (** (m)
1	613.743,512 376.460,995	2	613.727,55 376.467,113	17.094
3	613.726,22 376.465,161	4	613.701,99 376.446,528	30.566
5	613.692,75 376.439,422	6	613.687,842 376.435,648	6.191
7	613.652,654 376.409,615	8	613.624,329 376.389,363	34.82
9	613.598,322 376.371,658	10	613.598,99 376.370,697	1.17
11	613.604,798 376.362,341	12	613.608,637 376.356,818	6.726
13	613.648,868 376.386,253	14	613.671,293 376.402,659	27.786
15	613.697,976 376.422,739	16	613.706,867 376.429,862	11.392
17	613.713,317 376.435,043	18	613.717,664 376.438,929	5.831
19	613.718,936 376.440,394	20	613.726,371 376.446,644	9.713
21	613.735,658 376.454,451	1	613.743,512 376.460,995	10.223

Punct început	X / Y	Punct sfârşit	X / Y	Lungime segment (** (m)
2	613.727,55 376.467,113	3	613.726,22 376.465,161	2.362
4	613.701,99 376.446,528	5	613.692,75 376.439,422	11.656
6	613.687,842 376.435,648	7	613.652,654 376.409,615	43.771
8	613.624,329 376.389,363	9	613.598,322 376.371,658	31.462
10	613.598,99 376.370,697	11	613.604,798 376.362,341	10.176
12	613.608,637 376.356,818	13	613.648,868 376.386,253	49.849
14	613.671,293 376.402,659	15	613.697,976 376.422,739	33.394
16	613.706,867 376.429,862	17	613.713,317 376.435,043	8.273
18	613.717,664 376.438,929	19	613.718,936 376.440,394	1.94
20	613.726,371 376.446,644	21	613.735,658 376.454,451	12.133

**** Lungimile segmentelor sunt determinate în planul de proiecţie Stereo 70 şi sunt rotunjite la 1 milimetru.**
***** Distanţa dintre puncte este formată din segmente cumulate ce sunt mai mici decât valoarea 1 milimetru.**

Extrasul de carte funciară generat prin sistemul informatic integrat al ANCPI conține informațiile din cartea funciară active la data generării. Acesta este valabil în condițiile prevăzute de art. 7 din Legea nr. 455/2001, coroborat cu art. 3 din O.U.G. nr. 41/2016, exclusiv în mediul electronic, pentru activități și procese administrative prevăzute de legislația în vigoare. Valabilitatea poate fi extinsă și în forma fizică a documentului, fără semnătură olografă, cu acceptul expres sau procedural al instituției publice ori entității care a solicitat prezentarea acestui extras.
Verificarea corectitudinii și realității informațiilor conținute de document se poate face la adresa **www.ancpi.ro/verificare**, folosind codul de verificare online disponibil în antet. Codul de verificare este valabil 30 de zile calendaristice de la momentul generării documentului.

Data și ora generării,
04/08/2025, 13:14

Acest document se eliberează gratuit pentru proprietarii imobilelor. Pentru alți solicitanți, costul extrasului este de 25 de lei la ghișeu, respectiv 20 de lei dacă este obținut online prin platforma http://epay.ancpi.ro

Oficiul de Cadastru şi Publicitate Imobiliară PRAHOVA
Biroul de Cadastru şi Publicitate Imobiliară Ploieşti

PLOIESTI, Str. Unirii nr. 2, Cod postal 100043, Tel: (0244) 51 95 69, Fax: (0244) 59 22 95

Nr.cerere	**131602**
Ziua	**01**
Luna	**08**
Anul	**2025**

Extras de Plan Cadastral de Carte Funciară pentru Imobil număr cadastral 31247 / UAT Fulga

TEREN Partial Intravilan
Adresa: Jud. Prahova, UAT Fulga, Loc. Fulga de Jos, Str Islaz, Nr. 30,32

Comuna/Oraş/Municipiu: Fulga

Nr. cadastral	Suprafaţa măsurată	Observaţii / Referinţe
31247	7223	

* Suprafaţa este determinată in planul de proiecţie Stereo 70.

DETALII LINIARE IMOBIL

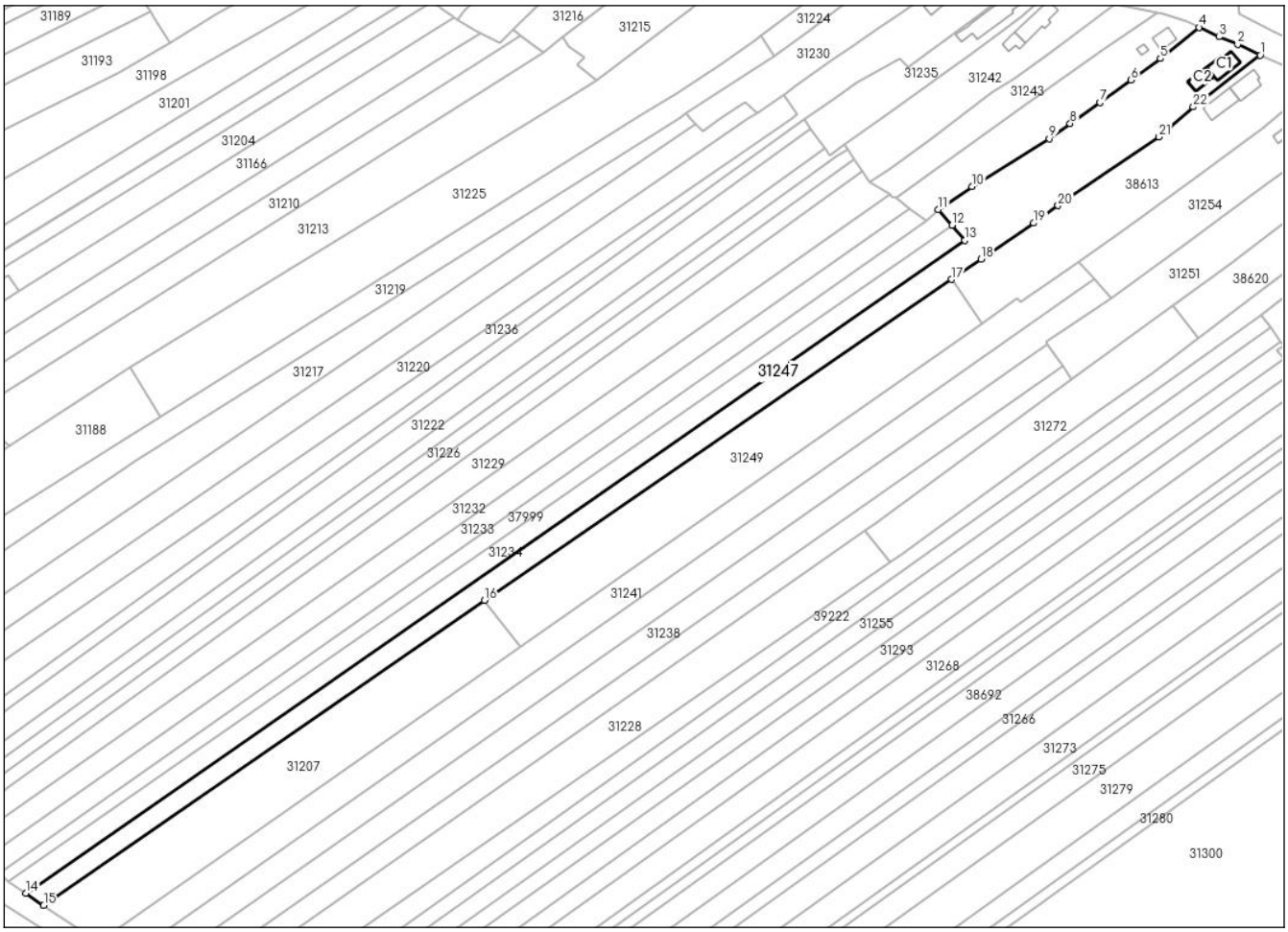

Incadrare in zonă
scara 1:5000



Date referitoare la teren

Crt	Categoria de folosință	Intra vilan	Suprafaţa (mp)	Tarla	Parcelă	Observaţii / Referinţe
1	curti constructii	DA	1.017	52	1201	
2	arabil	DA	1.526	52	1202	
3	arabil	NU	4.680	9	139/72	
	TOTAL:		**7.223**			

Date referitoare la construcţii

Crt	Numar	Destinaţie construcţie	Supraf. (mp)	Situaţie juridică	Observaţii / Referinţe
1	31247-C1	constructii de locuinte	75	Cu acte	
2	31247-C2	constructii anexa	47	Cu acte	

Lungime Segmente
1) Valorile lungimilor segmentelor sunt obţinute din proiecţie în plan.

Punct început	X / Y	Punct sfârşit	X / Y	Lungime segment (** (m)	Punct început	X / Y	Punct sfârşit	X / Y	Lungime segment (** (m)
1	613.683,637 376.485,875	2	613.674,613 376.490,147	9.984	2	613.674,613 376.490,147	3	613.667,25 376.493,183	7.964
3	613.667,25 376.493,183	4	613.659,267 376.496,926	8.817	4	613.659,267 376.496,926	5	613.643,817 376.484,546	19.798
5	613.643,817 376.484,546	6	613.632,148 376.475,994	14.467	6	613.632,148 376.475,994	7	613.619,741 376.467,132	15.247
7	613.619,741 376.467,132	8	613.607,915 376.458,638	14.56	8	613.607,915 376.458,638	9	613.599,579 376.452,651	10.263
9	613.599,579 376.452,651	10	613.568,756 376.433,606	36.232	10	613.568,756 376.433,606	11	613.555,375 376.424,542	16.162
11	613.555,375 376.424,542	12	613.560,816 376.418,209	8.349	12	613.560,816 376.418,209	13	613.565,982 376.412,196	7.927
13	613.565,982 376.412,196	14	613.191,801 376.152,408	455.523	14	613.191,801 376.152,408	15	613.198,886 376.147,461	8.641
15	613.198,886 376.147,461	16	613.374,486 376.268,871	213.485	16	613.374,486 376.268,871	17	613.560,684 376.396,633	225.816
17	613.560,684 376.396,633	18	613.572,429 376.404,692	14.244	18	613.572,429 376.404,692	19	613.593,33 376.419,067	25.367
19	613.593,33 376.419,067	20	613.603,031 376.425,998	11.923	20	613.603,031 376.425,998	21	613.643,273 376.453,382	48.675
21	613.643,273 376.453,382	22	613.656,934 376.465,315	18.139	22	613.656,934 376.465,315	1	613.683,637 376.485,875	33.701

**** Lungimile segmentelor sunt determinate în planul de proiecţie Stereo 70 şi sunt rotunjite la 1 milimetru.**
***** Distanţa dintre puncte este formată din segmente cumulate ce sunt mai mici decât valoarea 1 milimetru.**

Certific că informațiile din prezentul extras sunt conforme cu datele din planul cadastral de carte funciară al OCPI PRAHOVA la data: 04-08-2025
Situația prezentată poate face obiectul unor modificări ulterioare, in condițiile Legii cadastrului și publicității imobiliare nr. 7/1996, republicată.

Consilier/Inspector de specialitate,

Ancuța-Elena Constantin

Oficiul de Cadastru şi Publicitate Imobiliară PRAHOVA
Biroul de Cadastru şi Publicitate Imobiliară Ploieşti

Nr. cerere	131602
Ziua	01
Luna	08
Anul	2025

Cod verificare
100192386009

EXTRAS DE CARTE FUNCIARĂ
PENTRU INFORMARE

Carte Funciară Nr. 31247 Fulga

A. Partea I. Descrierea imobilului

TEREN Partial Intravilan

Adresa: Jud. Prahova, UAT Fulga, Loc. Fulga de Jos, Str Islaz, Nr. 30,32

Nr. Crt	Nr. cadastral Nr. topografic	Suprafaţa* (mp)	Observaţii / Referinţe
A1	31247	7.223	Teren neimprejmuit;

Construcţii

Crt	Nr cadastral Nr. topografic	Adresa	Observaţii / Referinţe
A1.1	31247-C1	Jud. Prahova, UAT Fulga, Loc. Fulga de Jos, Str Islaz, Nr. 30,32	Nr. niveluri:1; S. construita la sol:75 mp; S. construita desfasurata:75 mp;
A1.2	31247-C2	Jud. Prahova, UAT Fulga, Loc. Fulga de Jos, Str Islaz, Nr. 30,32	Nr. niveluri:1; S. construita la sol:47 mp; S. construita desfasurata:47 mp;

B. Partea II. Proprietari şi acte

Înscrieri privitoare la dreptul de proprietate şi alte drepturi reale		Referinţe
131602 / 01/08/2025		
Registrul Cadastral al Imobilelor (UAT Fulga); Act Normativ lg.7/1996 emis de Parlamentul Romaniei;		
B1	Se infiinteaza cartea funciara a imobilului 31247 ca urmare a finalizarii inregistrarii sistematice. Imobilul se gaseste in registrul cadastral al imobilelor sub numarul 8559.	A1
Act Administrativ nr. 2229, din 04/06/1993 emis de CJSDPAT PRAHOVA (TITLU DE PROPRIETATE;);		
B2	Intabulare, drept de PROPRIETATE, dobandit prin Reconstituire, cota actuala 1/1	A1
	1) **MARIN NICOLAE**	
Act Administrativ nr. 322, din 31/01/2023 emis de PRIMARIA COMUNEI FULGA (ADEVERINTA;);		
B3	Intabulare, drept de PROPRIETATE, dobandit prin Construire, cota actuala 1/1	A1.1, A1.2
	1) **MARIN NICOLAE**	

C. Partea III. SARCINI .

Inscrieri privind dezmembrămintele dreptului de proprietate, drepturi reale de garanţie şi sarcini	Referinţe
NU SUNT	

Anexa Nr. 1 La Partea I

Teren

Nr cadastral	Suprafaţa (mp)*	Observaţii / Referinţe
31247	7.223	

* Suprafaţa este determinată in planul de proiecţie Stereo 70.

DETALII LINIARE IMOBIL

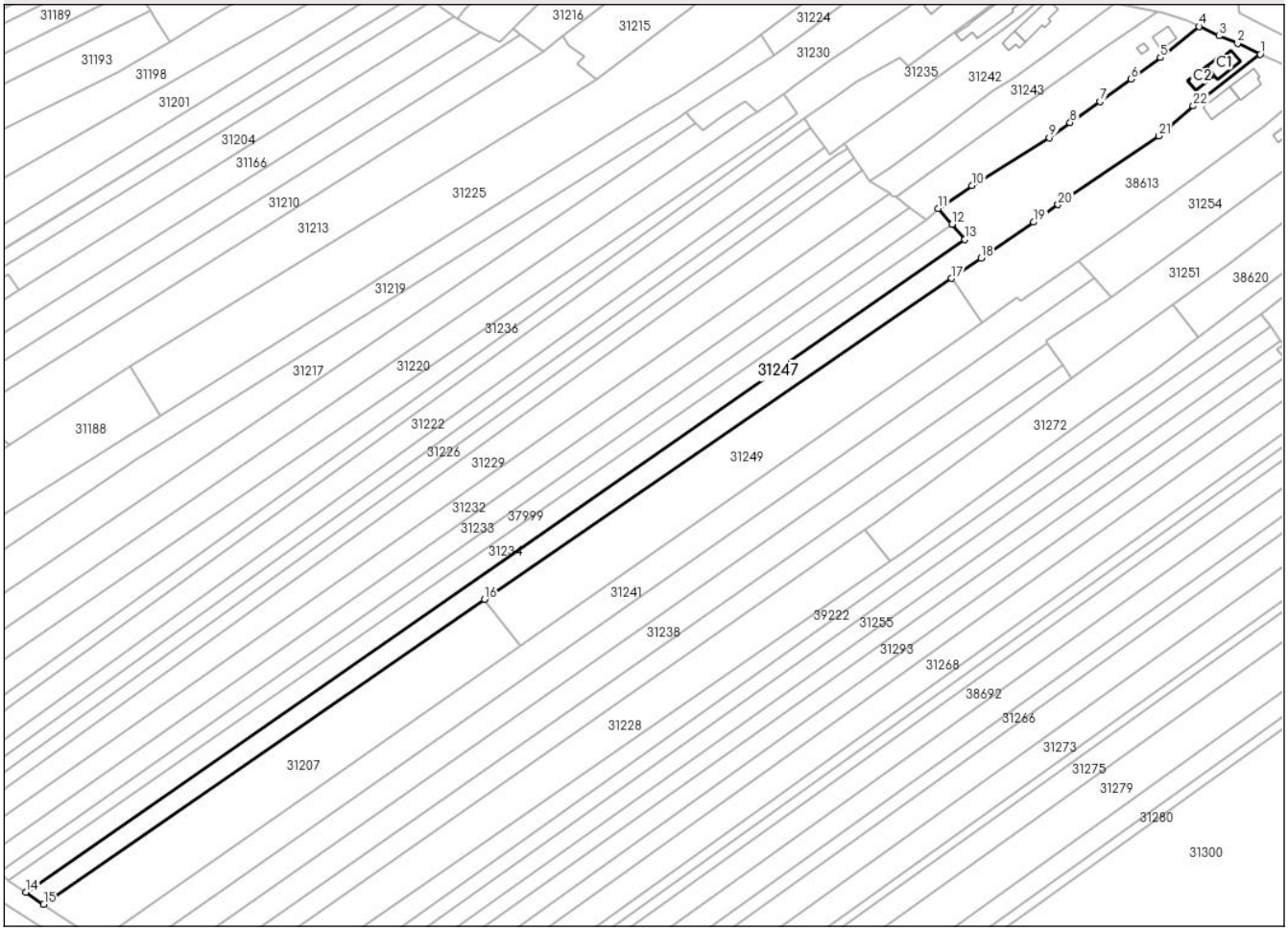

Date referitoare la teren

Nr Crt	Categorie folosinţă	Intra vilan	Suprafaţa (mp)	Tarla	Parcelă	Nr. topo	Observaţii / Referinţe
1	curti constructii	DA	1.017	52	1201	-	
2	arabil	DA	1.526	52	1202	-	
3	arabil	NU	4.680	9	139/72	-	

Date referitoare la construcţii

Crt	Număr	Destinaţie construcţie	Supraf. (mp)	Situaţie juridică	Observaţii / Referinţe
A1.1	31247-C1	constructii de locuinte	75	Cu acte	S. construita la sol:75 mp; S. construita desfasurata:75 mp;
A1.2	31247-C2	constructii anexa	47	Cu acte	S. construita la sol:47 mp; S. construita desfasurata:47 mp;

Lungime Segmente

1) Valorile lungimilor segmentelor sunt obţinute din proiecţie în plan.

Punct început	X / Y	Punct sfârşit	X / Y	Lungime segment (** (m)	Punct început	X / Y	Punct sfârşit	X / Y	Lungime segment (** (m)

Punct început	X / Y	Punct sfârşit	X / Y	Lungime segment (** (m)
1	613.683,637 376.485,875	2	613.674,613 376.490,147	9.984
3	613.667,25 376.493,183	4	613.659,267 376.496,926	8.817
5	613.643,817 376.484,546	6	613.632,148 376.475,994	14.467
7	613.619,741 376.467,132	8	613.607,915 376.458,638	14.56
9	613.599,579 376.452,651	10	613.568,756 376.433,606	36.232
11	613.555,375 376.424,542	12	613.560,816 376.418,209	8.349
13	613.565,982 376.412,196	14	613.191,801 376.152,408	455.523
15	613.198,886 376.147,461	16	613.374,486 376.268,871	213.485
17	613.560,684 376.396,633	18	613.572,429 376.404,692	14.244
19	613.593,33 376.419,067	20	613.603,031 376.425,998	11.923
21	613.643,273 376.453,382	22	613.656,934 376.465,315	18.139

Punct început	X / Y	Punct sfârşit	X / Y	Lungime segment (** (m)
2	613.674,613 376.490,147	3	613.667,25 376.493,183	7.964
4	613.659,267 376.496,926	5	613.643,817 376.484,546	19.798
6	613.632,148 376.475,994	7	613.619,741 376.467,132	15.247
8	613.607,915 376.458,638	9	613.599,579 376.452,651	10.263
10	613.568,756 376.433,606	11	613.555,375 376.424,542	16.162
12	613.560,816 376.418,209	13	613.565,982 376.412,196	7.927
14	613.191,801 376.152,408	15	613.198,886 376.147,461	8.641
16	613.374,486 376.268,871	17	613.560,684 376.396,633	225.816
18	613.572,429 376.404,692	19	613.593,33 376.419,067	25.367
20	613.603,031 376.425,998	21	613.643,273 376.453,382	48.675
22	613.656,934 376.465,315	1	613.683,637 376.485,875	33.701

**** Lungimile segmentelor sunt determinate în planul de proiecţie Stereo 70 şi sunt rotunjite la 1 milimetru.**
***** Distanţa dintre puncte este formată din segmente cumulate ce sunt mai mici decât valoarea 1 milimetru.**

Extrasul de carte funciară generat prin sistemul informatic integrat al ANCPI conține informațiile din cartea funciară active la data generării. Acesta este valabil în condițiile prevăzute de art. 7 din Legea nr. 455/2001, coroborat cu art. 3 din O.U.G. nr. 41/2016, exclusiv în mediul electronic, pentru activități și procese administrative prevăzute de legislația în vigoare. Valabilitatea poate fi extinsă și în forma fizică a documentului, fără semnătură olografă, cu acceptul expres sau procedural al instituției publice ori entității care a solicitat prezentarea acestui extras.
Verificarea corectitudinii și realității informațiilor conținute de document se poate face la adresa **www.ancpi.ro/verificare**, folosind codul de verificare online disponibil în antet. Codul de verificare este valabil 30 de zile calendaristice de la momentul generării documentului.

Data și ora generării,
04/08/2025, 13:14

Acest document se eliberează gratuit pentru proprietarii imobilelor. Pentru alți solicitanți, costul extrasului este de 25 de lei la ghișeu, respectiv 20 de lei dacă este obținut online prin platforma http://epay.ancpi.ro

Oficiul de Cadastru şi Publicitate Imobiliară PRAHOVA
Biroul de Cadastru şi Publicitate Imobiliară Ploieşti

PLOIESTI, Str. Unirii nr. 2, Cod postal 100043, Tel: (0244) 51 95 69, Fax: (0244) 59 22 95

Nr.cerere	**131605**
Ziua	**01**
Luna	**08**
Anul	**2025**

Extras de Plan Cadastral de Carte Funciară pentru Imobil număr cadastral 31250 / UAT Fulga

TEREN Extravilan
Adresa: Jud. Prahova, UAT Fulga

Comuna/Oraş/Municipiu: Fulga

Nr. cadastral	Suprafaţa măsurată	Observaţii / Referinţe
31250	1200	

* Suprafaţa este determinată in planul de proiecţie Stereo 70.

DETALII LINIARE IMOBIL



Incadrare in zonă
scara 1:2000



Date referitoare la teren

Crt	Categoria de folosință	Intra vilan	Suprafaţa (mp)	Tarla	Parcelă	Observaţii / Referinţe
1	arabil	NU	1.200	9	139/40	
	TOTAL:		**1.200**			

Date referitoare la construcţii

Crt	Numar	Destinaţie construcţie	Supraf. (mp)	Situaţie juridică	Observaţii / Referinţe
Imobilul nu are in componență construcții					

Lungime Segmente
1) Valorile lungimilor segmentelor sunt obţinute din proiecţie în plan.

Punct început	X / Y	Punct sfârşit	X / Y	Lungime segment (** (m)
1	613.680,941 375.964,135	2	613.618,8 376.085,432	136.288
2	613.618,8 376.085,432	3	613.611,56 376.080,412	8.81
3	613.611,56 376.080,412	4	613.674,708 375.957,151	138.495
4	613.674,708 375.957,151	5	613.675,661 375.958,138	1.372
5	613.675,661 375.958,138	1	613.680,941 375.964,135	7.99

**** Lungimile segmentelor sunt determinate în planul de proiecţie Stereo 70 şi sunt rotunjite la 1 milimetru.**
***** Distanţa dintre puncte este formată din segmente cumulate ce sunt mai mici decât valoarea 1 milimetru.**

Certific că informațiile din prezentul extras sunt conforme cu datele din planul cadastral de carte funciară al OCPI PRAHOVA la data: 04-08-2025
Situația prezentată poate face obiectul unor modificări ulterioare, in condițiile Legii cadastrului și publicității imobiliare nr. 7/1996, republicată.

Consilier/Inspector de specialitate,

Ancuța-Elena Constantin

Oficiul de Cadastru şi Publicitate Imobiliară PRAHOVA
Biroul de Cadastru şi Publicitate Imobiliară Ploieşti

Nr. cerere	131605
Ziua	01
Luna	08
Anul	2025

Cod verificare
100192386014

EXTRAS DE CARTE FUNCIARĂ
PENTRU INFORMARE

Carte Funciară Nr. 31250 Fulga

A. Partea I. Descrierea imobilului

TEREN Extravilan

Adresa: Jud. Prahova, UAT Fulga

Nr. Crt	Nr. cadastral Nr. topografic	Suprafaţa* (mp)	Observaţii / Referinţe
A1	31250	1.200	Teren neimprejmuit;

B. Partea II. Proprietari şi acte

Înscrieri privitoare la dreptul de proprietate şi alte drepturi reale		Referinţe
131605 / 01/08/2025		
Registrul Cadastral al Imobilelor (UAT Fulga); Act Normativ lg.7/1996 emis de Parlamentul Romaniei;		
B1	Se infiinteaza cartea funciara a imobilului 31250 ca urmare a finalizarii inregistrarii sistematice. Imobilul se gaseste in registrul cadastral al imobilelor sub numarul 8562.	A1
Act Notarial nr. 106, din 02/07/2020 emis de BIN STOICESCU ISABELA (CERTIFICAT DE MOSTENITOR;);		
B2	Intabulare, drept de PROPRIETATE, dobandit prin Succesiune, cota actuala 1/1	A1
	1) **DOANA CONSTANTIN**	

C. Partea III. SARCINI .

Inscrieri privind dezmembrămintele dreptului de proprietate, drepturi reale de garanţie şi sarcini	Referinţe
NU SUNT	

Anexa Nr. 1 La Partea I

Teren

Nr cadastral	Suprafaţa (mp)*	Observaţii / Referinţe
31250	1.200	

* Suprafaţa este determinată in planul de proiecţie Stereo 70.

DETALII LINIARE IMOBIL

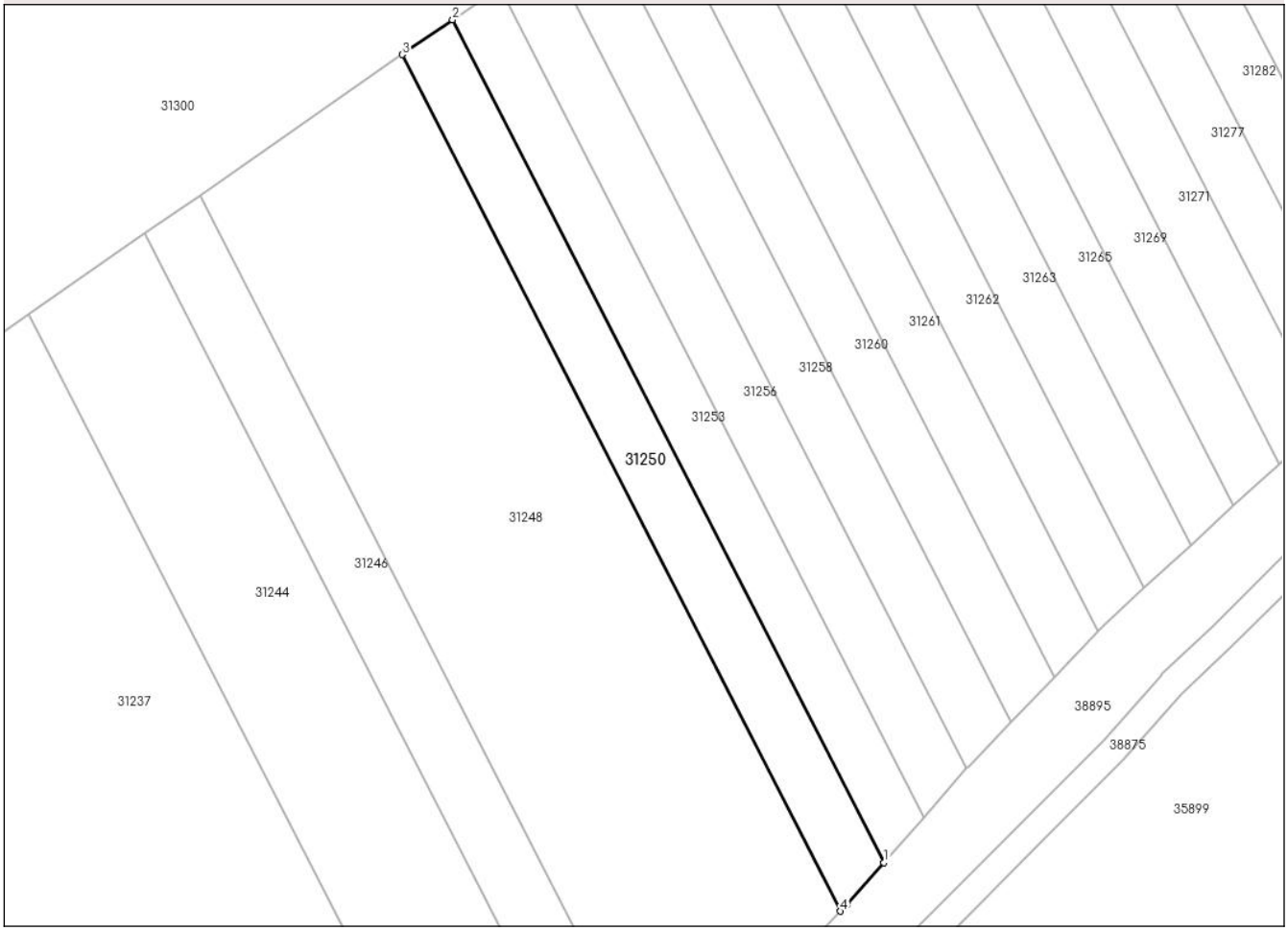

Date referitoare la teren

Nr Crt	Categorie folosinţă	Intra vilan	Suprafaţa (mp)	Tarla	Parcelă	Nr. topo	Observaţii / Referinţe
1	arabil	NU	1.200	9	139/40	-	

Lungime Segmente

1) Valorile lungimilor segmentelor sunt obţinute din proiecţie în plan.

Punct început	X / Y	Punct sfârşit	X / Y	Lungime segment (** (m)
1	613.680,941 375.964,135	2	613.618,8 376.085,432	136.288
2	613.618,8 376.085,432	3	613.611,56 376.080,412	8.81
3	613.611,56 376.080,412	4	613.674,708 375.957,151	138.495
4	613.674,708 375.957,151	5	613.675,661 375.958,138	1.372

Punct început	X / Y	Punct sfârşit	X / Y	Lungime segment (** (m)
5	613.675,661 375.958,138	1	613.680,941 375.964,135	7.99

**** Lungimile segmentelor sunt determinate în planul de proiecţie Stereo 70 şi sunt rotunjite la 1 milimetru.**
***** Distanţa dintre puncte este formată din segmente cumulate ce sunt mai mici decât valoarea 1 milimetru.**

Extrasul de carte funciară generat prin sistemul informatic integrat al ANCPI conține informațiile din cartea funciară active la data generării. Acesta este valabil în condițiile prevăzute de art. 7 din Legea nr. 455/2001, coroborat cu art. 3 din O.U.G. nr. 41/2016, exclusiv în mediul electronic, pentru activități și procese administrative prevăzute de legislația în vigoare. Valabilitatea poate fi extinsă și în forma fizică a documentului, fără semnătură olografă, cu acceptul expres sau procedural al instituției publice ori entității care a solicitat prezentarea acestui extras.
Verificarea corectitudinii și realității informațiilor conținute de document se poate face la adresa **www.ancpi.ro/verificare**, folosind codul de verificare online disponibil în antet. Codul de verificare este valabil 30 de zile calendaristice de la momentul generării documentului.

Data și ora generării,
04/08/2025, 13:14

Acest document se eliberează gratuit pentru proprietarii imobilelor. Pentru alți solicitanți, costul extrasului este de 25 de lei la ghișeu, respectiv 20 de lei dacă este obținut online prin platforma http://epay.ancpi.ro

Oficiul de Cadastru şi Publicitate Imobiliară PRAHOVA
Biroul de Cadastru şi Publicitate Imobiliară Ploieşti

PLOIESTI, Str. Unirii nr. 2, Cod postal 100043, Tel: (0244) 51 95 69, Fax: (0244) 59 22 95

Nr.cerere	**131604**
Ziua	**01**
Luna	**08**
Anul	**2025**

Extras de Plan Cadastral de Carte Funciară pentru Imobil număr cadastral 31249 / UAT Fulga

TEREN Extravilan
Adresa: Jud. Prahova, UAT Fulga

Comuna/Oraş/Municipiu: Fulga

Nr. cadastral	Suprafaţa măsurată	Observaţii / Referinţe
31249	5000	

* Suprafaţa este determinată in planul de proiecţie Stereo 70.

DETALII LINIARE IMOBIL

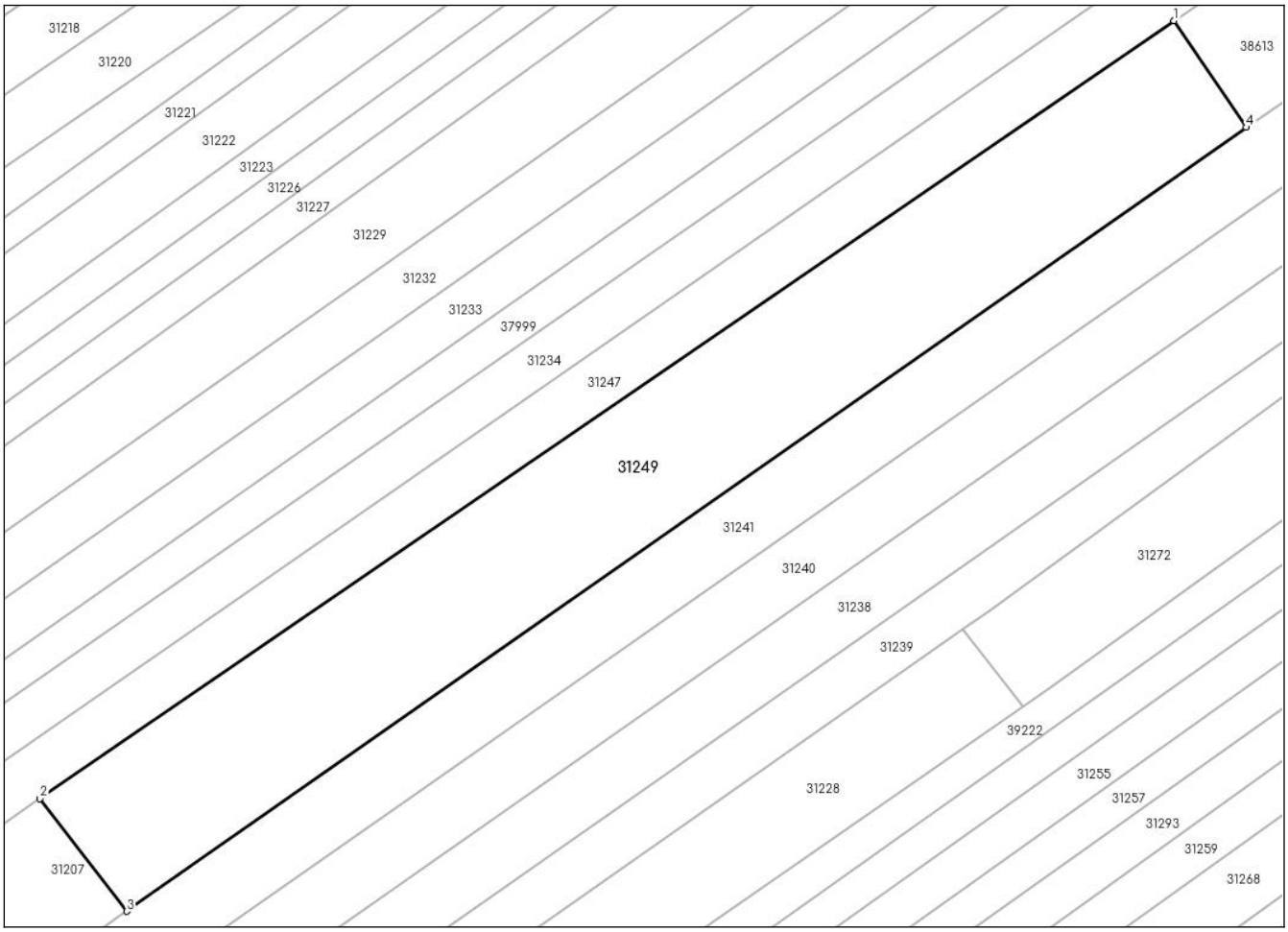

Incadrare in zonă
scara 1:2000



Date referitoare la teren

Crt	Categoria de folosință	Intra vilan	Suprafaţa (mp)	Tarla	Parcelă	Observaţii / Referinţe
1	arabil	NU	5.000	9	139/71/1	
	TOTAL:		**5.000**			

Date referitoare la construcţii

Crt	Numar	Destinaţie construcţie	Supraf. (mp)	Situaţie juridică	Observaţii / Referinţe
Imobilul nu are in componență construcții					

Lungime Segmente
1) Valorile lungimilor segmentelor sunt obţinute din proiecţie în plan.

Punct început	X / Y	Punct sfârşit	X / Y	Lungime segment (** (m)
1	613.560,684 376.396,633	2	613.374,486 376.268,871	225.816
2	613.374,486 376.268,871	3	613.388,714 376.250,409	23.308
3	613.388,714 376.250,409	4	613.572,533 376.379,124	224.404
4	613.572,533 376.379,124	1	613.560,684 376.396,633	21.142

**** Lungimile segmentelor sunt determinate în planul de proiecţie Stereo 70 şi sunt rotunjite la 1 milimetru.**
***** Distanţa dintre puncte este formată din segmente cumulate ce sunt mai mici decât valoarea 1 milimetru.**

Certific că informațiile din prezentul extras sunt conforme cu datele din planul cadastral de carte funciară al OCPI PRAHOVA la data: 04-08-2025
Situația prezentată poate face obiectul unor modificări ulterioare, in condițiile Legii cadastrului și publicității imobiliare nr. 7/1996, republicată.

Consilier/Inspector de specialitate,

Ancuța-Elena Constantin

Oficiul de Cadastru şi Publicitate Imobiliară PRAHOVA
Biroul de Cadastru şi Publicitate Imobiliară Ploieşti

Nr. cerere	131604
Ziua	01
Luna	08
Anul	2025

Cod verificare
100192386013

EXTRAS DE CARTE FUNCIARĂ
PENTRU INFORMARE

Carte Funciară Nr. 31249 Fulga

A. Partea I. Descrierea imobilului

TEREN Extravilan

Adresa: Jud. Prahova, UAT Fulga

Nr. Crt	Nr. cadastral Nr. topografic	Suprafaţa* (mp)	Observaţii / Referinţe
A1	31249	5.000	Teren neimprejmuit;

B. Partea II. Proprietari şi acte

Înscrieri privitoare la dreptul de proprietate şi alte drepturi reale		Referinţe
131604 / 01/08/2025		
Registrul Cadastral al Imobilelor (UAT Fulga); Act Normativ lg.7/1996 emis de Parlamentul Romaniei;		
B1	Se infiinteaza cartea funciara a imobilului 31249 ca urmare a finalizarii inregistrarii sistematice. Imobilul se gaseste in registrul cadastral al imobilelor sub numarul 8561.	A1
Act Administrativ nr. 4618, din 23/04/1993 emis de CJSDPAT PRAHOVA (TITLU DE PROPRIETATE;);		
B2	Intabulare, drept de PROPRIETATE, dobandit prin Reconstituire, cota actuala 1/1	A1
	1) **CĂLIN ION CĂLIN**	

C. Partea III. SARCINI .

Inscrieri privind dezmembrămintele dreptului de proprietate, drepturi reale de garanţie şi sarcini	Referinţe
NU SUNT	

Anexa Nr. 1 La Partea I

Teren

Nr cadastral	Suprafaţa (mp)*	Observaţii / Referinţe
31249	5.000	

* Suprafaţa este determinată in planul de proiecţie Stereo 70.

DETALII LINIARE IMOBIL

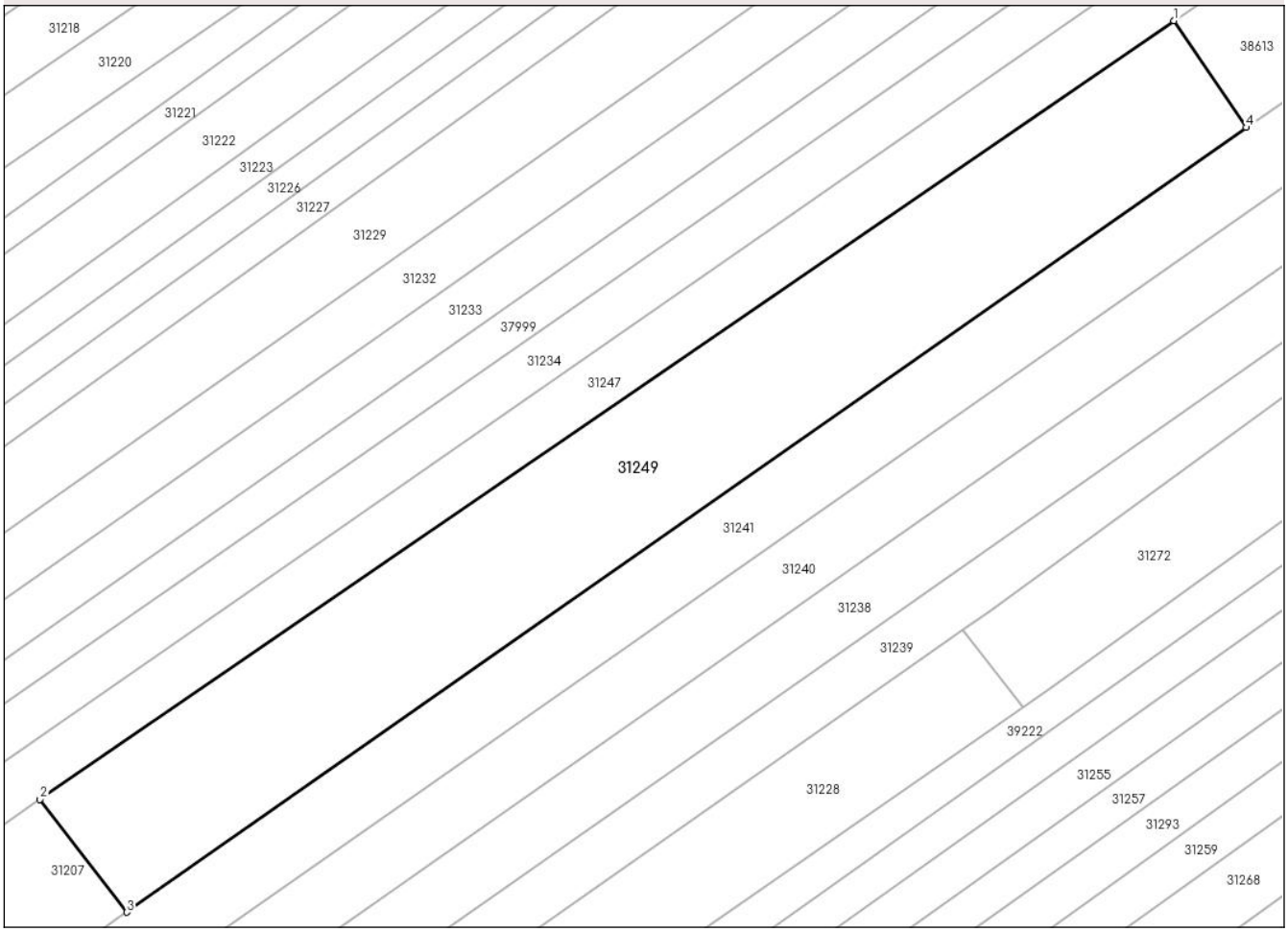

Date referitoare la teren

Nr Crt	Categorie folosinţă	Intra vilan	Suprafaţa (mp)	Tarla	Parcelă	Nr. topo	Observaţii / Referinţe
1	arabil	NU	5.000	9	139/71/1	-	

Lungime Segmente
1) Valorile lungimilor segmentelor sunt obţinute din proiecţie în plan.

Punct început	X / Y	Punct sfârşit	X / Y	Lungime segment (** (m)
1	613.560,684 376.396,633	2	613.374,486 376.268,871	225.816
2	613.374,486 376.268,871	3	613.388,714 376.250,409	23.308
3	613.388,714 376.250,409	4	613.572,533 376.379,124	224.404
4	613.572,533 376.379,124	1	613.560,684 376.396,633	21.142

Document care conţine date cu caracter personal, protejate de prevederile Legii Nr. 677/2001.

Extrase pentru informare on-line la adresa epay.ancpi.ro

**** Lungimile segmentelor sunt determinate în planul de proiecţie Stereo 70 şi sunt rotunjite la 1 milimetru.**
***** Distanţa dintre puncte este formată din segmente cumulate ce sunt mai mici decât valoarea 1 milimetru.**

Extrasul de carte funciară generat prin sistemul informatic integrat al ANCPI conține informațiile din cartea funciară active la data generării. Acesta este valabil în condițiile prevăzute de art. 7 din Legea nr. 455/2001, coroborat cu art. 3 din O.U.G. nr. 41/2016, exclusiv în mediul electronic, pentru activități și procese administrative prevăzute de legislația în vigoare. Valabilitatea poate fi extinsă și în forma fizică a documentului, fără semnătură olografă, cu acceptul expres sau procedural al instituției publice ori entității care a solicitat prezentarea acestui extras.
Verificarea corectitudinii și realității informațiilor conținute de document se poate face la adresa **www.ancpi.ro/verificare**, folosind codul de verificare online disponibil în antet. Codul de verificare este valabil 30 de zile calendaristice de la momentul generării documentului.

Data și ora generării,
04/08/2025, 13:14

Acest document se eliberează gratuit pentru proprietarii imobilelor. Pentru alți solicitanți, costul extrasului este de 25 de lei la ghișeu, respectiv 20 de lei dacă este obținut online prin platforma http://epay.ancpi.ro

Oficiul de Cadastru şi Publicitate Imobiliară PRAHOVA
Biroul de Cadastru şi Publicitate Imobiliară Ploieşti

PLOIESTI, Str. Unirii nr. 2, Cod postal 100043, Tel: (0244) 51 95 69, Fax: (0244) 59 22 95

Nr.cerere	**131603**
Ziua	**01**
Luna	**08**
Anul	**2025**

Extras de Plan Cadastral de Carte Funciară pentru Imobil număr cadastral 31248 / UAT Fulga

TEREN Extravilan
Adresa: Jud. Prahova, UAT Fulga

Comuna/Oraş/Municipiu: Fulga

Nr. cadastral	Suprafaţa măsurată	Observaţii / Referinţe
31248	5000	

* Suprafaţa este determinată in planul de proiecţie Stereo 70.

DETALII LINIARE IMOBIL

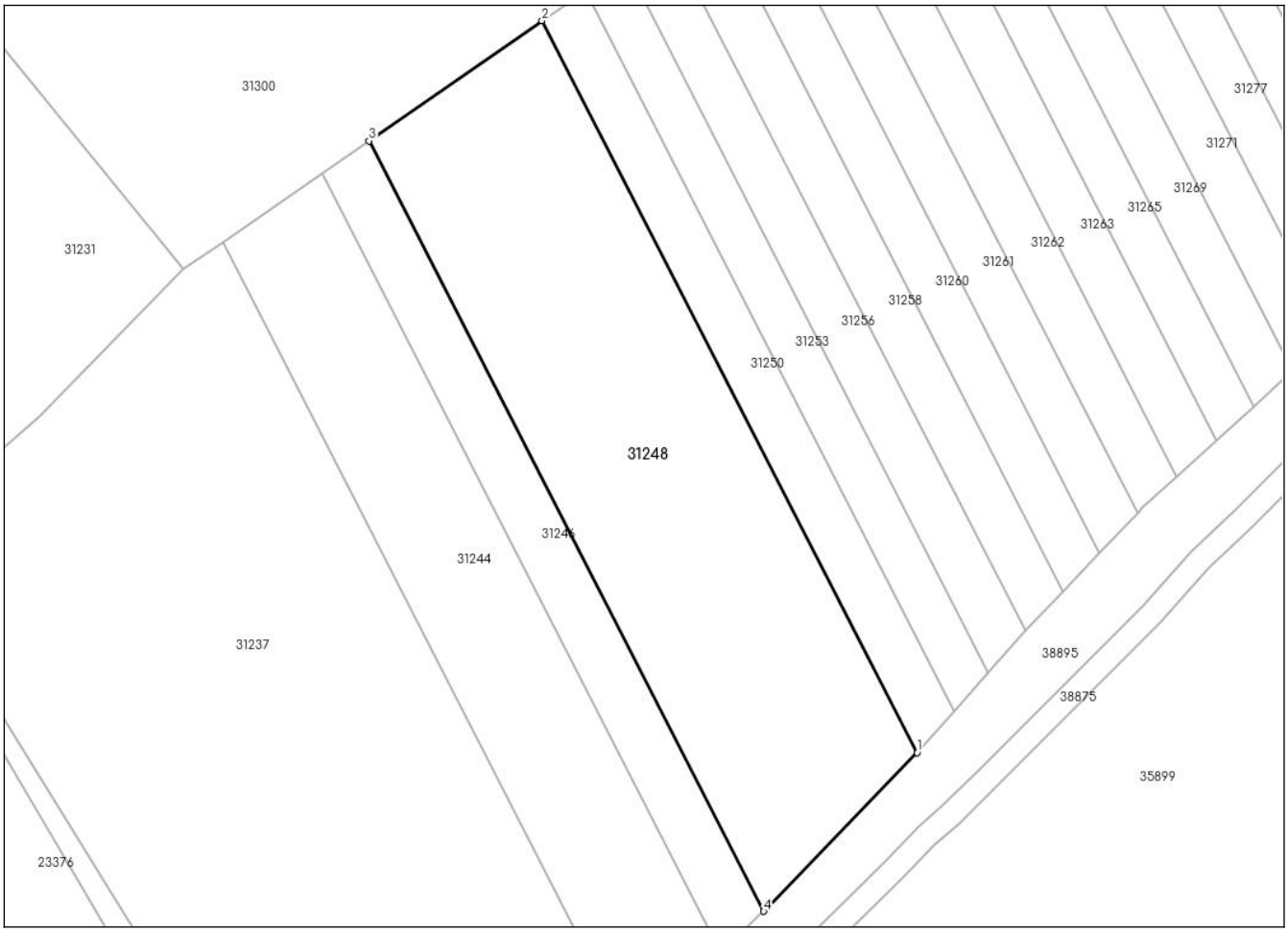

Incadrare in zonă
scara 1:2000



Date referitoare la teren

Crt	Categoria de folosință	Intra vilan	Suprafaţa (mp)	Tarla	Parcelă	Observaţii / Referinţe
1	arabil	NU	5.000	9	139/41	
	TOTAL:		**5.000**			

Date referitoare la construcţii

Crt	Numar	Destinaţie construcţie	Supraf. (mp)	Situaţie juridică	Observaţii / Referinţe
Imobilul nu are in componență construcții					

Lungime Segmente
1) Valorile lungimilor segmentelor sunt obţinute din proiecţie în plan.

Punct început	X / Y	Punct sfârşit	X / Y	Lungime segment (** (m)
1	613.674,708 375.957,151	2	613.611,56 376.080,412	138.495
2	613.611,56 376.080,412	3	613.582,399 376.060,189	35.487
3	613.582,399 376.060,189	4	613.648,867 375.930,449	145.775
4	613.648,867 375.930,449	5	613.649,598 375.931,16	1.02
5	613.649,598 375.931,16	1	613.674,708 375.957,151	36.139

**** Lungimile segmentelor sunt determinate în planul de proiecţie Stereo 70 şi sunt rotunjite la 1 milimetru.**
***** Distanţa dintre puncte este formată din segmente cumulate ce sunt mai mici decât valoarea 1 milimetru.**

Certific că informațiile din prezentul extras sunt conforme cu datele din planul cadastral de carte funciară al OCPI PRAHOVA la data: 04-08-2025
Situația prezentată poate face obiectul unor modificări ulterioare, in condițiile Legii cadastrului și publicității imobiliare nr. 7/1996, republicată.

Consilier/Inspector de specialitate,

Ancuța-Elena Constantin

Oficiul de Cadastru şi Publicitate Imobiliară PRAHOVA
Biroul de Cadastru şi Publicitate Imobiliară Ploieşti

Nr. cerere	131603
Ziua	01
Luna	08
Anul	2025

Cod verificare
100192386011

EXTRAS DE CARTE FUNCIARĂ
PENTRU INFORMARE

Carte Funciară Nr. 31248 Fulga

A. Partea I. Descrierea imobilului

TEREN Extravilan

Adresa: Jud. Prahova, UAT Fulga

Nr. Crt	Nr. cadastral Nr. topografic	Suprafaţa* (mp)	Observaţii / Referinţe
A1	31248	5.000	Teren neimprejmuit;

B. Partea II. Proprietari şi acte

Înscrieri privitoare la dreptul de proprietate şi alte drepturi reale		Referinţe
131603 / 01/08/2025		
Registrul Cadastral al Imobilelor (UAT Fulga); Act Normativ lg.7/1996 emis de Parlamentul Romaniei;		
B1	Se infiinteaza cartea funciara a imobilului 31248 ca urmare a finalizarii inregistrarii sistematice. Imobilul se gaseste in registrul cadastral al imobilelor sub numarul 8560.	A1
Act Administrativ nr. 2273, din 07/07/1993 emis de CJSDPAT PRAHOVA (TITLU DE PROPRIETATE;);		
B2	Intabulare, drept de PROPRIETATE, dobandit prin Reconstituire, cota actuala 1/1	A1
	1) **PANAIT PETRE** 2) **PANAIT LEON** 3) **PANAIT VALENTIN** 4) **PANAIT ELENA** 5) **,ERBAN PARASCHIVA** 6) **PANAIT STELIANA** 7) **PANAIT AURICA**	

C. Partea III. SARCINI .

Inscrieri privind dezmembrămintele dreptului de proprietate, drepturi reale de garanţie şi sarcini	Referinţe
NU SUNT	

Anexa Nr. 1 La Partea I

Teren

Nr cadastral	Suprafaţa (mp)*	Observaţii / Referinţe
31248	5.000	

* Suprafaţa este determinată in planul de proiecţie Stereo 70.

DETALII LINIARE IMOBIL

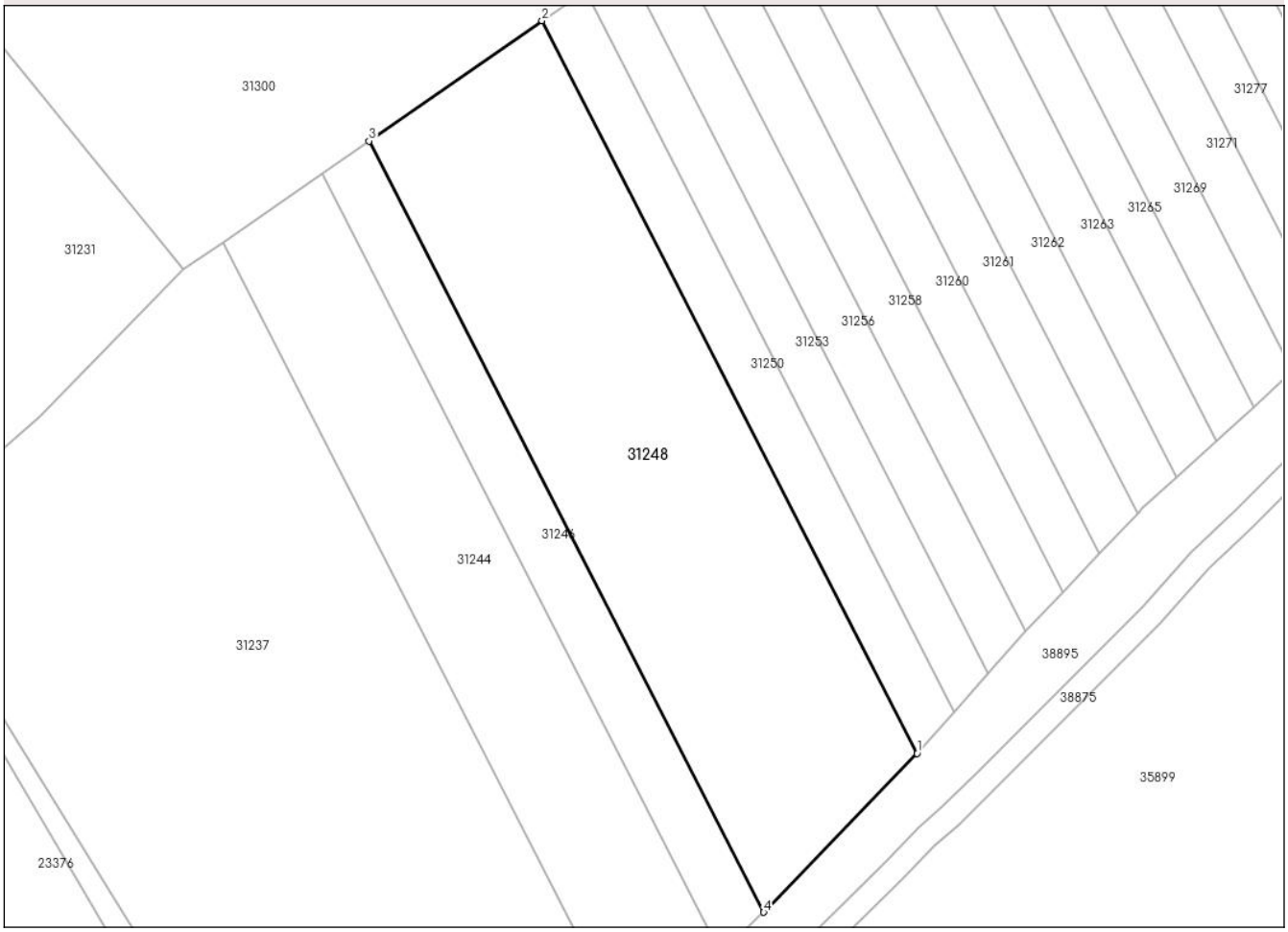

Date referitoare la teren

Nr Crt	Categorie folosinţă	Intra vilan	Suprafaţa (mp)	Tarla	Parcelă	Nr. topo	Observaţii / Referinţe
1	arabil	NU	5.000	9	139/41	-	

Lungime Segmente
1) Valorile lungimilor segmentelor sunt obţinute din proiecţie în plan.

Punct început	X / Y	Punct sfârşit	X / Y	Lungime segment (** (m)
1	613.674,708 375.957,151	2	613.611,56 376.080,412	138.495
2	613.611,56 376.080,412	3	613.582,399 376.060,189	35.487
3	613.582,399 376.060,189	4	613.648,867 375.930,449	145.775
4	613.648,867 375.930,449	5	613.649,598 375.931,16	1.02

Punct început	X / Y	Punct sfârşit	X / Y	Lungime segment (** (m)
5	613.649,598 375.931,16	1	613.674,708 375.957,151	36.139

**** Lungimile segmentelor sunt determinate în planul de proiecţie Stereo 70 şi sunt rotunjite la 1 milimetru.**
***** Distanţa dintre puncte este formată din segmente cumulate ce sunt mai mici decât valoarea 1 milimetru.**

Extrasul de carte funciară generat prin sistemul informatic integrat al ANCPI conține informațiile din cartea funciară active la data generării. Acesta este valabil în condițiile prevăzute de art. 7 din Legea nr. 455/2001, coroborat cu art. 3 din O.U.G. nr. 41/2016, exclusiv în mediul electronic, pentru activități și procese administrative prevăzute de legislația în vigoare. Valabilitatea poate fi extinsă și în forma fizică a documentului, fără semnătură olografă, cu acceptul expres sau procedural al instituției publice ori entității care a solicitat prezentarea acestui extras.
Verificarea corectitudinii și realității informațiilor conținute de document se poate face la adresa **www.ancpi.ro/verificare**, folosind codul de verificare online disponibil în antet. Codul de verificare este valabil 30 de zile calendaristice de la momentul generării documentului.

Data și ora generării,
04/08/2025, 13:14

Acest document se eliberează gratuit pentru proprietarii imobilelor. Pentru alți solicitanți, costul extrasului este de 25 de lei la ghișeu, respectiv 20 de lei dacă este obținut online prin platforma http://epay.ancpi.ro

Oficiul de Cadastru şi Publicitate Imobiliară PRAHOVA
Biroul de Cadastru şi Publicitate Imobiliară Ploieşti

PLOIESTI, Str. Unirii nr. 2, Cod postal 100043, Tel: (0244) 51 95 69, Fax: (0244) 59 22 95

Nr.cerere	**131601**
Ziua	**01**
Luna	**08**
Anul	**2025**

Extras de Plan Cadastral de Carte Funciară pentru Imobil număr cadastral 31246 / UAT Fulga

TEREN Extravilan
Adresa: Jud. Prahova, UAT Fulga

Comuna/Oraş/Municipiu: Fulga

Nr. cadastral	Suprafaţa măsurată	Observaţii / Referinţe
31246	1400	

* Suprafaţa este determinată in planul de proiecţie Stereo 70.

DETALII LINIARE IMOBIL

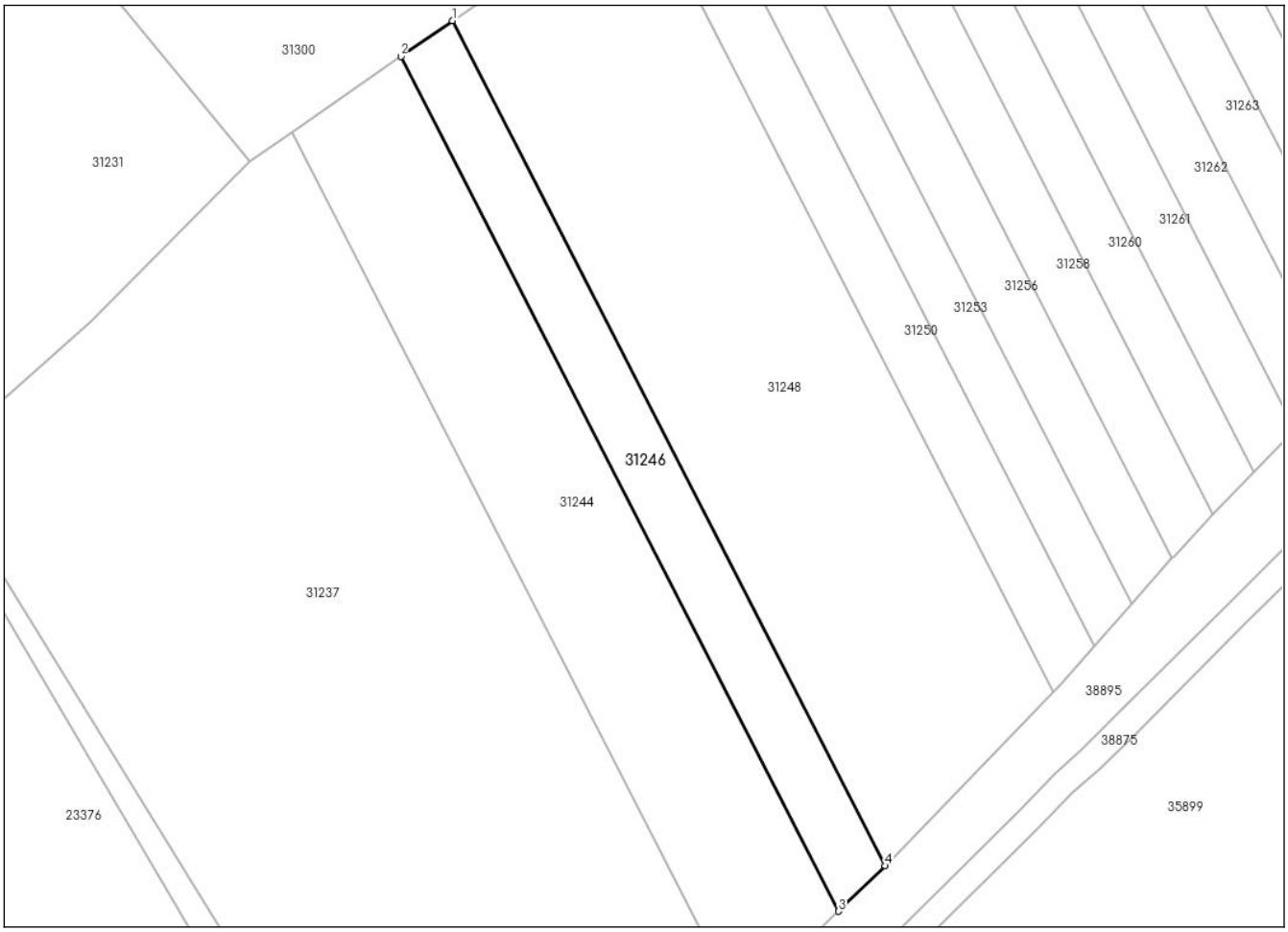

Incadrare in zonă
scara 1:2000



Date referitoare la teren

Crt	Categoria de folosință	Intra vilan	Suprafaţa (mp)	Tarla	Parcelă	Observaţii / Referinţe
1	arabil	NU	1.400	9	139/42	
	TOTAL:		**1.400**			

Date referitoare la construcţii

Crt	Numar	Destinaţie construcţie	Supraf. (mp)	Situaţie juridică	Observaţii / Referinţe
Imobilul nu are in componență construcții					

Lungime Segmente
1) Valorile lungimilor segmentelor sunt obţinute din proiecţie în plan.

Punct început	X / Y	Punct sfârşit	X / Y	Lungime segment (** (m)
1	613.582,399 376.060,189	2	613.574,483 376.054,699	9.633
2	613.574,483 376.054,699	3	613.641,707 375.923,48	147.436
3	613.641,707 375.923,48	4	613.648,867 375.930,449	9.992
4	613.648,867 375.930,449	1	613.582,399 376.060,189	145.775

**** Lungimile segmentelor sunt determinate în planul de proiecţie Stereo 70 şi sunt rotunjite la 1 milimetru.**
***** Distanţa dintre puncte este formată din segmente cumulate ce sunt mai mici decât valoarea 1 milimetru.**

Certific că informațiile din prezentul extras sunt conforme cu datele din planul cadastral de carte funciară al OCPI PRAHOVA la data: 04-08-2025
Situația prezentată poate face obiectul unor modificări ulterioare, in condițiile Legii cadastrului și publicității imobiliare nr. 7/1996, republicată.

Consilier/Inspector de specialitate,

Ancuța-Elena Constantin

Oficiul de Cadastru şi Publicitate Imobiliară PRAHOVA
Biroul de Cadastru şi Publicitate Imobiliară Ploieşti

Nr. cerere	131601
Ziua	01
Luna	08
Anul	2025

Cod verificare
100192386008

EXTRAS DE CARTE FUNCIARĂ
PENTRU INFORMARE

Carte Funciară Nr. 31246 Fulga

A. Partea I. Descrierea imobilului

TEREN Extravilan

Adresa: Jud. Prahova, UAT Fulga

Nr. Crt	Nr. cadastral Nr. topografic	Suprafaţa* (mp)	Observaţii / Referinţe
A1	31246	1.400	Teren neimprejmuit;

B. Partea II. Proprietari şi acte

Înscrieri privitoare la dreptul de proprietate şi alte drepturi reale		Referinţe
131601 / 01/08/2025		
Registrul Cadastral al Imobilelor (UAT Fulga); Act Normativ lg.7/1996 emis de Parlamentul Romaniei;		
B1	Se infiinteaza cartea funciara a imobilului 31246 ca urmare a finalizarii inregistrarii sistematice. Imobilul se gaseste in registrul cadastral al imobilelor sub numarul 8558.	A1
Act Administrativ nr. 12716, din 28/09/1993 emis de CJSDPAT PRAHOVA (TITLU DE PROPRIETATE;);		
B2	Intabulare, drept de PROPRIETATE, dobandit prin Reconstituire, cota actuala 1/1	A1
	1) **ENE CONSTANTIN** 2) **ILIE MARIA** 3) **ENE MIHAI** 4) **CONSTANTIN ŞTEFAN** 5) **CONSTANTIN VASILE** 6) **ENE ECATERINA**	

C. Partea III. SARCINI .

Inscrieri privind dezmembrămintele dreptului de proprietate, drepturi reale de garanţie şi sarcini	Referinţe
NU SUNT	

Anexa Nr. 1 La Partea I

Teren

Nr cadastral	Suprafaţa (mp)*	Observaţii / Referinţe
31246	1.400	

* Suprafaţa este determinată in planul de proiecţie Stereo 70.

DETALII LINIARE IMOBIL

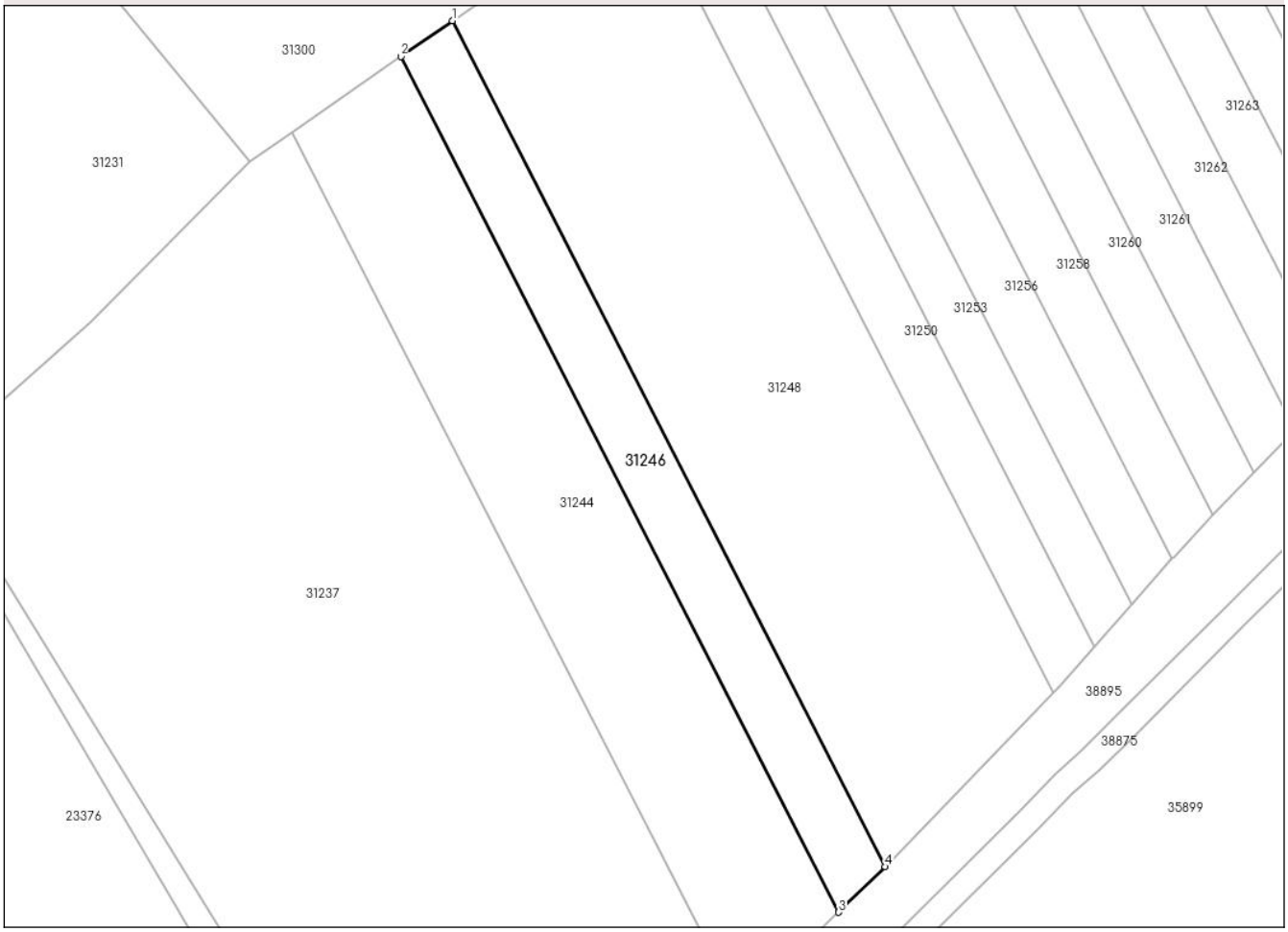

Date referitoare la teren

Nr Crt	Categorie folosinţă	Intra vilan	Suprafaţa (mp)	Tarla	Parcelă	Nr. topo	Observaţii / Referinţe
1	arabil	NU	1.400	9	139/42	-	

Lungime Segmente

1) Valorile lungimilor segmentelor sunt obţinute din proiecţie în plan.

Punct început	X / Y	Punct sfârşit	X / Y	Lungime segment (** (m)
1	613.582,399 376.060,189	2	613.574,483 376.054,699	9.633
2	613.574,483 376.054,699	3	613.641,707 375.923,48	147.436
3	613.641,707 375.923,48	4	613.648,867 375.930,449	9.992
4	613.648,867 375.930,449	1	613.582,399 376.060,189	145.775

**** Lungimile segmentelor sunt determinate în planul de proiecţie Stereo 70 şi sunt rotunjite la 1 milimetru.**
***** Distanţa dintre puncte este formată din segmente cumulate ce sunt mai mici decât valoarea 1 milimetru.**

Extrasul de carte funciară generat prin sistemul informatic integrat al ANCPI conține informațiile din cartea funciară active la data generării. Acesta este valabil în condițiile prevăzute de art. 7 din Legea nr. 455/2001, coroborat cu art. 3 din O.U.G. nr. 41/2016, exclusiv în mediul electronic, pentru activități și procese administrative prevăzute de legislația în vigoare. Valabilitatea poate fi extinsă și în forma fizică a documentului, fără semnătură olografă, cu acceptul expres sau procedural al instituției publice ori entității care a solicitat prezentarea acestui extras.
Verificarea corectitudinii și realității informațiilor conținute de document se poate face la adresa **www.ancpi.ro/verificare**, folosind codul de verificare online disponibil în antet. Codul de verificare este valabil 30 de zile calendaristice de la momentul generării documentului.

Data și ora generării,
04/08/2025, 13:14

Acest document se eliberează gratuit pentru proprietarii imobilelor. Pentru alți solicitanți, costul extrasului este de 25 de lei la ghișeu, respectiv 20 de lei dacă este obținut online prin platforma http://epay.ancpi.ro

Oficiul de Cadastru şi Publicitate Imobiliară PRAHOVA
Biroul de Cadastru şi Publicitate Imobiliară Ploieşti

PLOIESTI, Str. Unirii nr. 2, Cod postal 100043, Tel: (0244) 51 95 69, Fax: (0244) 59 22 95

Nr.cerere	**131600**
Ziua	**01**
Luna	**08**
Anul	**2025**

Extras de Plan Cadastral de Carte Funciară pentru Imobil număr cadastral 31245 / UAT Fulga

TEREN Partial Intravilan
Adresa: Jud. Prahova, UAT Fulga, Loc. Fulga de Jos, Str Islaz, Nr. 28

Comuna/Oraş/Municipiu: Fulga

Nr. cadastral	Suprafaţa măsurată	Observaţii / Referinţe
31245	2029	imobil inscris in CF sporadic 20795;

* Suprafaţa este determinată in planul de proiecţie Stereo 70.

DETALII LINIARE IMOBIL

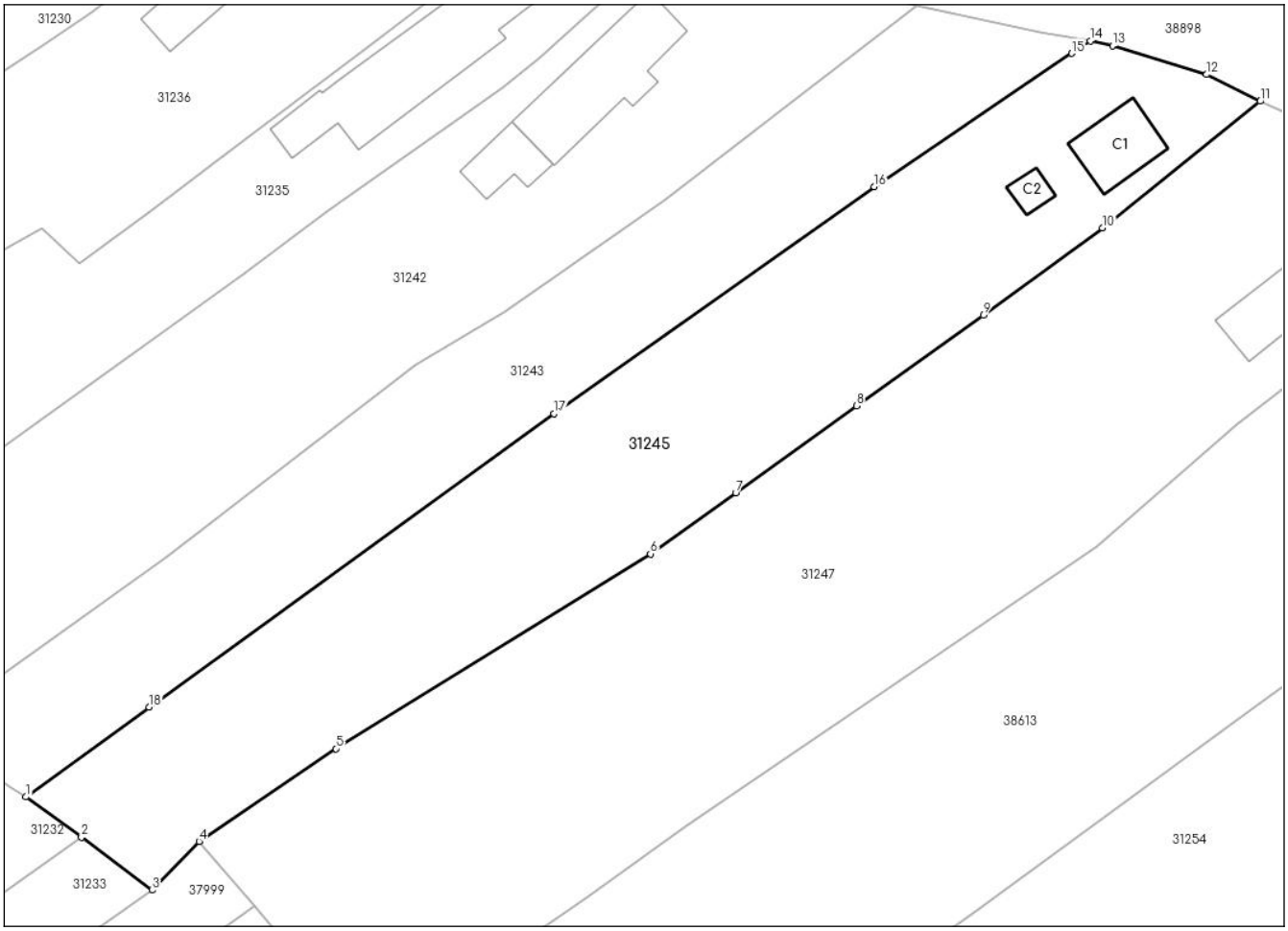

Incadrare in zonă
scara 1:1000



Date referitoare la teren

Crt	Categoria de folosință	Intra vilan	Suprafaţa (mp)	Tarla	Parcelă	Observaţii / Referinţe
1	curti constructii	DA	477	52	1204	
2	arabil	DA	1.293	52	1203	
3	arabil	NU	259	9	1203	
	TOTAL:		**2.029**			

Date referitoare la construcţii

Crt	Numar	Destinaţie construcţie	Supraf. (mp)	Situaţie juridică	Observaţii / Referinţe
1	31245-C1	constructii de locuinte	47	Cu acte	C1 - locuinta - Sc=47,40 mp., Su=40,44 mp.
2	31245-C2	constructii anexa	12	Cu acte	C2 - anexa - Sc=12,00 mp.,Su=9,36 mp.

Lungime Segmente
1) Valorile lungimilor segmentelor sunt obţinute din proiecţie în plan.

Punct început	X / Y	Punct sfârşit	X / Y	Lungime segment (** (m)
1	613.538,427 376.428,891	2	613.543,873 376.424,937	6.73
2	613.543,873 376.424,937	3	613.550,769 376.419,77	8.617
3	613.550,769 376.419,77	4	613.555,375 376.424,542	6.632
4	613.555,375 376.424,542	5	613.568,756 376.433,606	16.162
5	613.568,756 376.433,606	6	613.599,579 376.452,651	36.232
6	613.599,579 376.452,651	7	613.607,915 376.458,638	10.263
7	613.607,915 376.458,638	8	613.619,741 376.467,132	14.56
8	613.619,741 376.467,132	9	613.632,148 376.475,994	15.247
9	613.632,148 376.475,994	10	613.643,817 376.484,546	14.467
10	613.643,817 376.484,546	11	613.659,267 376.496,926	19.798
11	613.659,267 376.496,926	12	613.654,022 376.499,533	5.857
12	613.654,022 376.499,533	13	613.644,808 376.502,358	9.637
13	613.644,808 376.502,358	14	613.642,626 376.502,833	2.233
14	613.642,626 376.502,833	15	613.640,804 376.501,603	2.198
15	613.640,804 376.501,603	16	613.621,481 376.488,561	23.312
16	613.621,481 376.488,561	17	613.590,105 376.466,365	38.433
17	613.590,105 376.466,365	18	613.550,515 376.437,655	48.904
18	613.550,515 376.437,655	1	613.538,427 376.428,891	14.931

**** Lungimile segmentelor sunt determinate în planul de proiecţie Stereo 70 şi sunt rotunjite la 1 milimetru.**
***** Distanţa dintre puncte este formată din segmente cumulate ce sunt mai mici decât valoarea 1 milimetru.**

Certific că informațiile din prezentul extras sunt conforme cu datele din planul cadastral de carte funciară al OCPI PRAHOVA la data: 04-08-2025
Situația prezentată poate face obiectul unor modificări ulterioare, in condițiile Legii cadastrului și publicității imobiliare nr. 7/1996, republicată.

Consilier/Inspector de specialitate,

Ancuța-Elena Constantin

Oficiul de Cadastru şi Publicitate Imobiliară PRAHOVA
Biroul de Cadastru şi Publicitate Imobiliară Ploieşti

Nr. cerere	131600
Ziua	01
Luna	08
Anul	2025

Cod verificare
100192386007

EXTRAS DE CARTE FUNCIARĂ
PENTRU INFORMARE

Carte Funciară Nr. 31245 Fulga

A. Partea I. Descrierea imobilului

TEREN Partial Intravilan

Adresa: Jud. Prahova, UAT Fulga, Loc. Fulga de Jos, Str Islaz, Nr. 28

Nr. Crt	Nr. cadastral Nr. topografic	Suprafaţa* (mp)	Observaţii / Referinţe
A1	31245	2.029	Teren imprejmuit; imobil inscris in CF sporadic 20795;

Construcţii

Crt	Nr cadastral Nr. topografic	Adresa	Observaţii / Referinţe
A1.1	31245-C1	Jud. Prahova, UAT Fulga, Loc. Fulga de Jos, Str Islaz, Nr. 28	Nr. niveluri:1; S. construita la sol:47 mp; C1 - locuinta - Sc=47,40 mp., Su=40,44 mp.
A1.2	31245-C2	Jud. Prahova, UAT Fulga, Loc. Fulga de Jos, Str Islaz, Nr. 28	Nr. niveluri:1; S. construita la sol:12 mp; C2 - anexa - Sc=12,00 mp.,Su=9,36 mp.

B. Partea II. Proprietari şi acte

Înscrieri privitoare la dreptul de proprietate şi alte drepturi reale		Referinţe
131600 / 01/08/2025		
Registrul Cadastral al Imobilelor (UAT Fulga); Act Normativ lg.7/1996 emis de Parlamentul Romaniei;		
B1	Se infiinteaza cartea funciara a imobilului 31245 ca urmare a finalizarii inregistrarii sistematice. Imobilul se gaseste in registrul cadastral al imobilelor sub numarul 8557.	A1
Contract De Donatie nr. 954, din 30/10/2000 emis de BNP.CALIN MARIA;		
B2	Intabulare, drept de PROPRIETATEcumparare ca bun propriu, dobandit prin Conventie, cota actuala 1/1	A1, A1.1, A1.2
	1) **PANAIT MARIAN BENONE**	
	OBSERVATII: (provenita din conversia CF 30)	

C. Partea III. SARCINI .

Inscrieri privind dezmembrămintele dreptului de proprietate, drepturi reale de garanţie şi sarcini	Referinţe
NU SUNT	

Anexa Nr. 1 La Partea I

Teren

Nr cadastral	Suprafaţa (mp)*	Observaţii / Referinţe
31245	2.029	imobil inscris in CF sporadic 20795;

* Suprafaţa este determinată in planul de proiecţie Stereo 70.

DETALII LINIARE IMOBIL

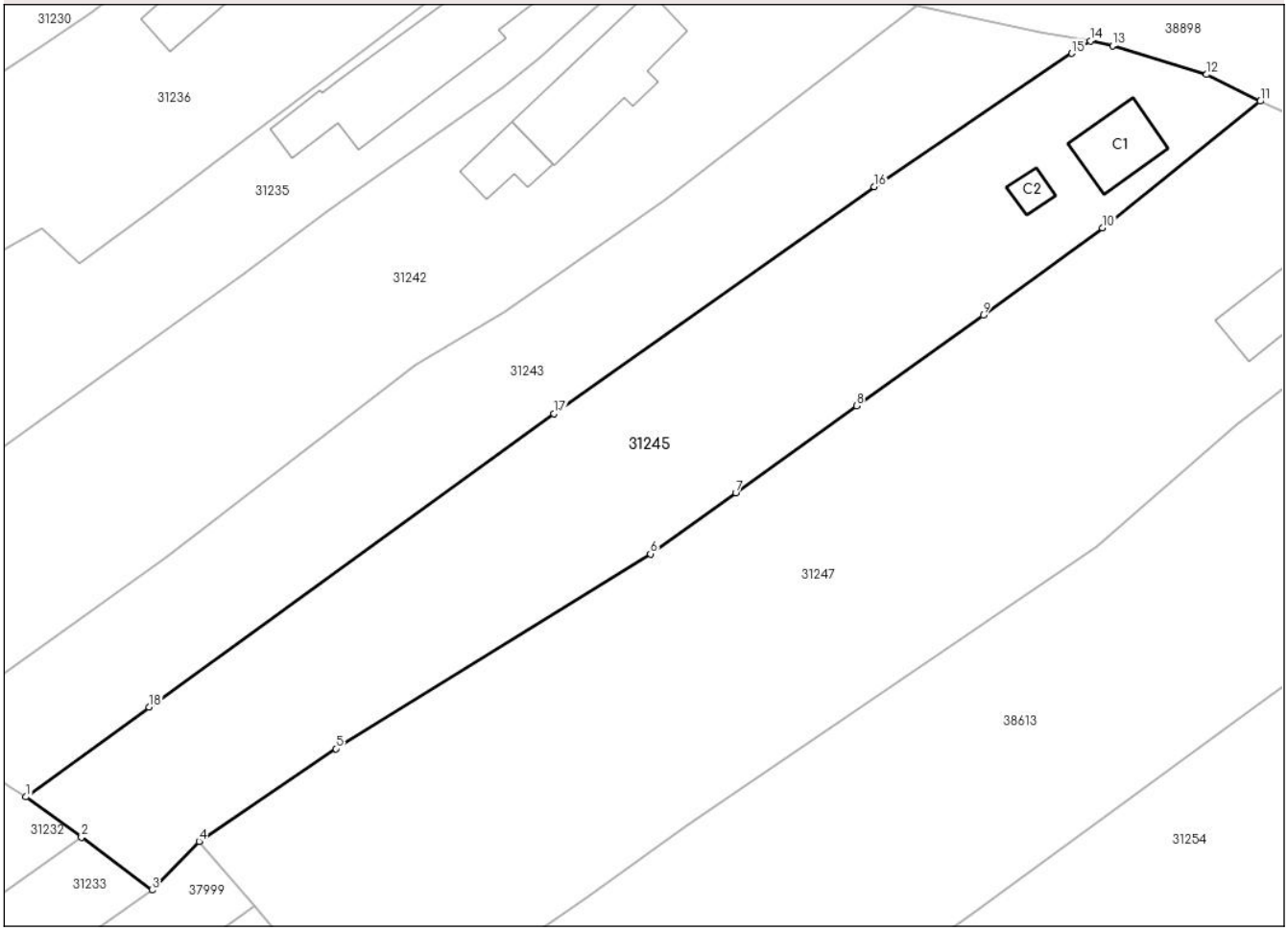

Date referitoare la teren

Nr Crt	Categorie folosinţă	Intra vilan	Suprafaţa (mp)	Tarla	Parcelă	Nr. topo	Observaţii / Referinţe
1	curti constructii	DA	477	52	1204	-	
2	arabil	DA	1.293	52	1203	-	
3	arabil	NU	259	9	1203	-	

Date referitoare la construcţii

Crt	Număr	Destinaţie construcţie	Supraf. (mp)	Situaţie juridică	Observaţii / Referinţe
A1.1	31245-C1	constructii de locuinte	47	Cu acte	S. construita la sol:47 mp; C1 - locuinta - Sc=47,40 mp., Su=40,44 mp.
A1.2	31245-C2	constructii anexa	12	Cu acte	S. construita la sol:12 mp; C2 - anexa - Sc=12,00 mp.,Su=9,36 mp.

Lungime Segmente

1) Valorile lungimilor segmentelor sunt obţinute din proiecţie în plan.

Punct început	X / Y	Punct sfârşit	X / Y	Lungime segment (** (m)

Punct început	X / Y	Punct sfârşit	X / Y	Lungime segment (** (m)
1	613.538,427 376.428,891	2	613.543,873 376.424,937	6.73
2	613.543,873 376.424,937	3	613.550,769 376.419,77	8.617
3	613.550,769 376.419,77	4	613.555,375 376.424,542	6.632
4	613.555,375 376.424,542	5	613.568,756 376.433,606	16.162
5	613.568,756 376.433,606	6	613.599,579 376.452,651	36.232
6	613.599,579 376.452,651	7	613.607,915 376.458,638	10.263
7	613.607,915 376.458,638	8	613.619,741 376.467,132	14.56
8	613.619,741 376.467,132	9	613.632,148 376.475,994	15.247
9	613.632,148 376.475,994	10	613.643,817 376.484,546	14.467
10	613.643,817 376.484,546	11	613.659,267 376.496,926	19.798
11	613.659,267 376.496,926	12	613.654,022 376.499,533	5.857
12	613.654,022 376.499,533	13	613.644,808 376.502,358	9.637
13	613.644,808 376.502,358	14	613.642,626 376.502,833	2.233
14	613.642,626 376.502,833	15	613.640,804 376.501,603	2.198
15	613.640,804 376.501,603	16	613.621,481 376.488,561	23.312
16	613.621,481 376.488,561	17	613.590,105 376.466,365	38.433
17	613.590,105 376.466,365	18	613.550,515 376.437,655	48.904
18	613.550,515 376.437,655	1	613.538,427 376.428,891	14.931

**** Lungimile segmentelor sunt determinate în planul de proiecţie Stereo 70 şi sunt rotunjite la 1 milimetru.**
***** Distanţa dintre puncte este formată din segmente cumulate ce sunt mai mici decât valoarea 1 milimetru.**

Extrasul de carte funciară generat prin sistemul informatic integrat al ANCPI conține informațiile din cartea funciară active la data generării. Acesta este valabil în condițiile prevăzute de art. 7 din Legea nr. 455/2001, coroborat cu art. 3 din O.U.G. nr. 41/2016, exclusiv în mediul electronic, pentru activități și procese administrative prevăzute de legislația în vigoare. Valabilitatea poate fi extinsă și în forma fizică a documentului, fără semnătură olografă, cu acceptul expres sau procedural al instituției publice ori entității care a solicitat prezentarea acestui extras.
Verificarea corectitudinii și realității informațiilor conținute de document se poate face la adresa **www.ancpi.ro/verificare**, folosind codul de verificare online disponibil în antet. Codul de verificare este valabil 30 de zile calendaristice de la momentul generării documentului.

Data și ora generării,
04/08/2025, 13:14

Acest document se eliberează gratuit pentru proprietarii imobilelor. Pentru alți solicitanți, costul extrasului este de 25 de lei la ghișeu, respectiv 20 de lei dacă este obținut online prin platforma http://epay.ancpi.ro

Oficiul de Cadastru şi Publicitate Imobiliară PRAHOVA
Biroul de Cadastru şi Publicitate Imobiliară Ploieşti

PLOIESTI, Str. Unirii nr. 2, Cod postal 100043, Tel: (0244) 51 95 69, Fax: (0244) 59 22 95

Nr.cerere	**131599**
Ziua	**01**
Luna	**08**
Anul	**2025**

Extras de Plan Cadastral de Carte Funciară pentru Imobil număr cadastral 31244 / UAT Fulga

TEREN Extravilan
Adresa: Jud. Prahova, UAT Fulga

Comuna/Oraş/Municipiu: Fulga

Nr. cadastral	Suprafaţa măsurată	Observaţii / Referinţe
31244	3000	

* Suprafaţa este determinată in planul de proiecţie Stereo 70.

DETALII LINIARE IMOBIL

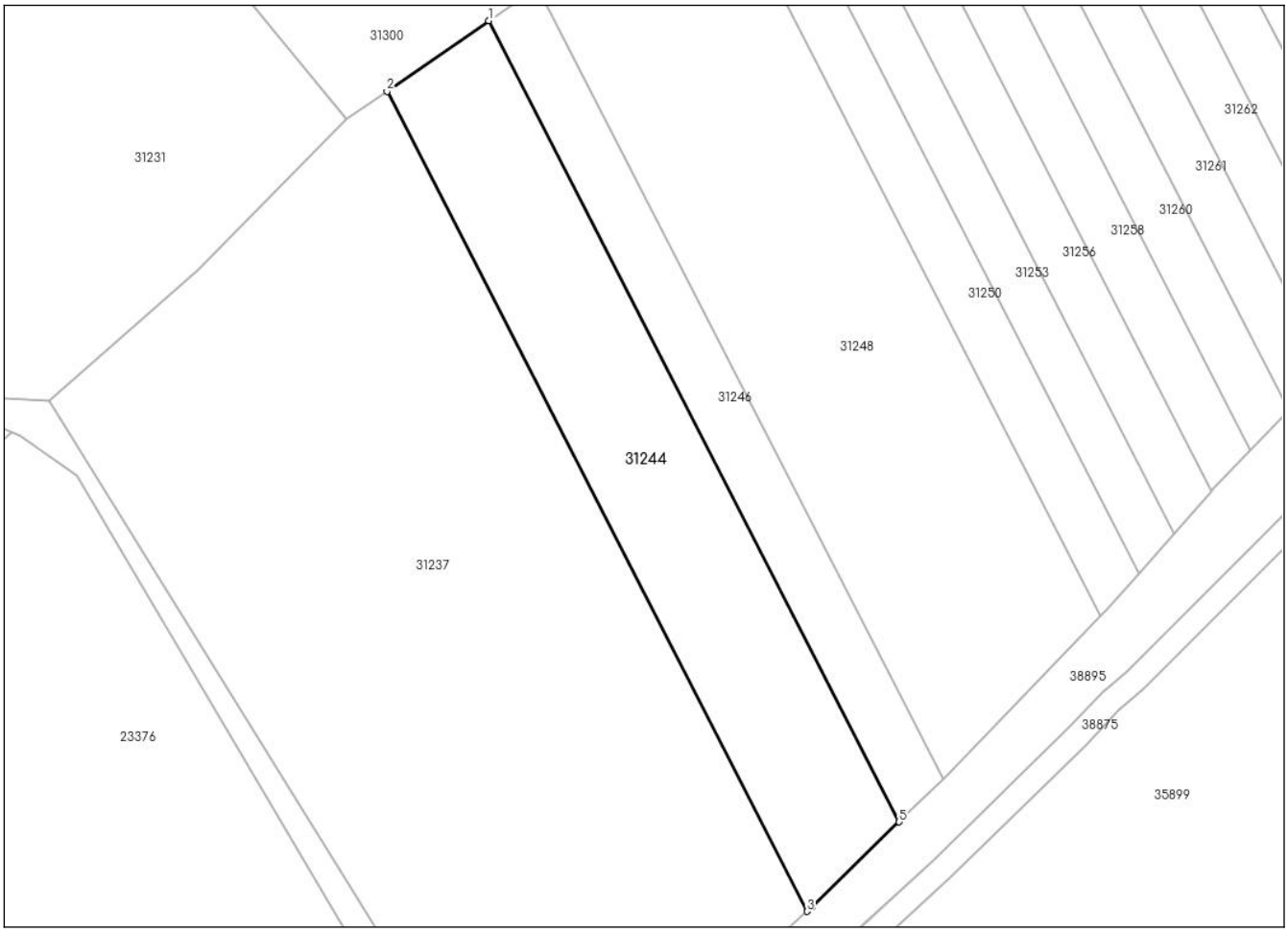

Incadrare in zonă
scara 1:2000



Date referitoare la teren

Crt	Categoria de folosință	Intra vilan	Suprafaţa (mp)	Tarla	Parcelă	Observaţii / Referinţe
1	arabil	NU	3.000	9	139/125	
	TOTAL:		**3.000**			

Date referitoare la construcţii

Crt	Numar	Destinaţie construcţie	Supraf. (mp)	Situaţie juridică	Observaţii / Referinţe
Imobilul nu are in componență construcții					

Lungime Segmente
1) Valorile lungimilor segmentelor sunt obţinute din proiecţie în plan.

Punct început	X / Y	Punct sfârşit	X / Y	Lungime segment (** (m)
1	613.574,483 376.054,699	2	613.557,811 376.043,137	20.289
2	613.557,811 376.043,137	3	613.626,616 375.908,834	150.902
3	613.626,616 375.908,834	4	613.627,403 375.909,557	1.069
4	613.627,403 375.909,557	5	613.641,707 375.923,48	19.961
5	613.641,707 375.923,48	1	613.574,483 376.054,699	147.436

**** Lungimile segmentelor sunt determinate în planul de proiecţie Stereo 70 şi sunt rotunjite la 1 milimetru.**
***** Distanţa dintre puncte este formată din segmente cumulate ce sunt mai mici decât valoarea 1 milimetru.**

Certific că informațiile din prezentul extras sunt conforme cu datele din planul cadastral de carte funciară al OCPI PRAHOVA la data: 04-08-2025
Situația prezentată poate face obiectul unor modificări ulterioare, in condițiile Legii cadastrului și publicității imobiliare nr. 7/1996, republicată.

Consilier/Inspector de specialitate,

Ancuța-Elena Constantin

Oficiul de Cadastru şi Publicitate Imobiliară PRAHOVA
Biroul de Cadastru şi Publicitate Imobiliară Ploieşti

Nr. cerere	131599
Ziua	01
Luna	08
Anul	2025

Cod verificare
100192386006

EXTRAS DE CARTE FUNCIARĂ
PENTRU INFORMARE

Carte Funciară Nr. 31244 Fulga

A. Partea I. Descrierea imobilului

TEREN Extravilan

Adresa: Jud. Prahova, UAT Fulga

Nr. Crt	Nr. cadastral Nr. topografic	Suprafaţa* (mp)	Observaţii / Referinţe
A1	31244	3.000	Teren neimprejmuit;

B. Partea II. Proprietari şi acte

Înscrieri privitoare la dreptul de proprietate şi alte drepturi reale		Referinţe
131599 / 01/08/2025		
Registrul Cadastral al Imobilelor (UAT Fulga); Act Normativ lg.7/1996 emis de Parlamentul Romaniei;		
B1	Se infiinteaza cartea funciara a imobilului 31244 ca urmare a finalizarii inregistrarii sistematice. Imobilul se gaseste in registrul cadastral al imobilelor sub numarul 8556.	A1
Act Administrativ nr. 7939, din 23/07/1993 emis de CJSDPAT PRAHOVA (TITLU DE PROPRIETATE;);		
B2	Intabulare, drept de PROPRIETATE, dobandit prin Reconstituire, cota actuala 1/1	A1
	1) **MARCU TUDOR PĂUN**	

C. Partea III. SARCINI .

Inscrieri privind dezmembrămintele dreptului de proprietate, drepturi reale de garanţie şi sarcini	Referinţe
NU SUNT	

Anexa Nr. 1 La Partea I

Teren

Nr cadastral	Suprafaţa (mp)*	Observaţii / Referinţe
31244	3.000	

* Suprafaţa este determinată in planul de proiecţie Stereo 70.

DETALII LINIARE IMOBIL

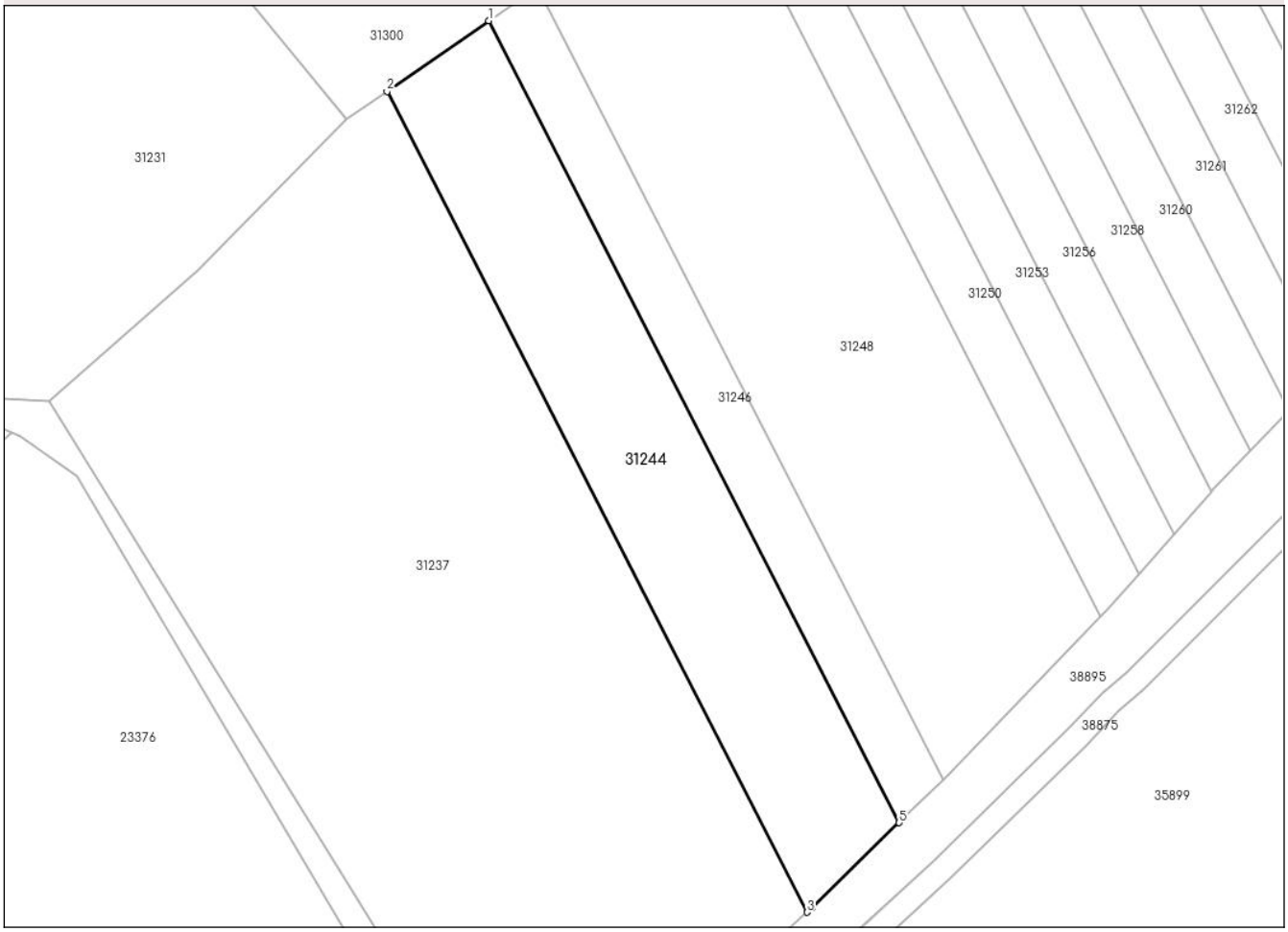

Date referitoare la teren

Nr Crt	Categorie folosinţă	Intra vilan	Suprafaţa (mp)	Tarla	Parcelă	Nr. topo	Observaţii / Referinţe
1	arabil	NU	3.000	9	139/125	-	

Lungime Segmente
1) Valorile lungimilor segmentelor sunt obţinute din proiecţie în plan.

Punct început	X / Y	Punct sfârşit	X / Y	Lungime segment (** (m)
1	613.574,483 376.054,699	2	613.557,811 376.043,137	20.289
2	613.557,811 376.043,137	3	613.626,616 375.908,834	150.902
3	613.626,616 375.908,834	4	613.627,403 375.909,557	1.069
4	613.627,403 375.909,557	5	613.641,707 375.923,48	19.961

Punct început	X / Y	Punct sfârşit	X / Y	Lungime segment (** (m)
5	613.641,707 375.923,48	1	613.574,483 376.054,699	147.436

**** Lungimile segmentelor sunt determinate în planul de proiecţie Stereo 70 şi sunt rotunjite la 1 milimetru.**
***** Distanţa dintre puncte este formată din segmente cumulate ce sunt mai mici decât valoarea 1 milimetru.**

Extrasul de carte funciară generat prin sistemul informatic integrat al ANCPI conține informațiile din cartea funciară active la data generării. Acesta este valabil în condițiile prevăzute de art. 7 din Legea nr. 455/2001, coroborat cu art. 3 din O.U.G. nr. 41/2016, exclusiv în mediul electronic, pentru activități și procese administrative prevăzute de legislația în vigoare. Valabilitatea poate fi extinsă și în forma fizică a documentului, fără semnătură olografă, cu acceptul expres sau procedural al instituției publice ori entității care a solicitat prezentarea acestui extras.
Verificarea corectitudinii și realității informațiilor conținute de document se poate face la adresa **www.ancpi.ro/verificare**, folosind codul de verificare online disponibil în antet. Codul de verificare este valabil 30 de zile calendaristice de la momentul generării documentului.

Data și ora generării,
04/08/2025, 13:14

Acest document se eliberează gratuit pentru proprietarii imobilelor. Pentru alți solicitanți, costul extrasului este de 25 de lei la ghișeu, respectiv 20 de lei dacă este obținut online prin platforma http://epay.ancpi.ro

Oficiul de Cadastru şi Publicitate Imobiliară PRAHOVA
Biroul de Cadastru şi Publicitate Imobiliară Ploieşti

PLOIESTI, Str. Unirii nr. 2, Cod postal 100043, Tel: (0244) 51 95 69, Fax: (0244) 59 22 95

Nr.cerere	**131598**
Ziua	**01**
Luna	**08**
Anul	**2025**

Extras de Plan Cadastral de Carte Funciară pentru Imobil număr cadastral 31243 / UAT Fulga

TEREN Partial Intravilan
Adresa: Jud. Prahova, UAT Fulga, Loc. Fulga de Jos, Str Islaz, Nr. 26

Comuna/Oraş/Municipiu: Fulga

Nr. cadastral	Suprafaţa măsurată	Observaţii / Referinţe
31243	1404	

* Suprafaţa este determinată in planul de proiecţie Stereo 70.

DETALII LINIARE IMOBIL

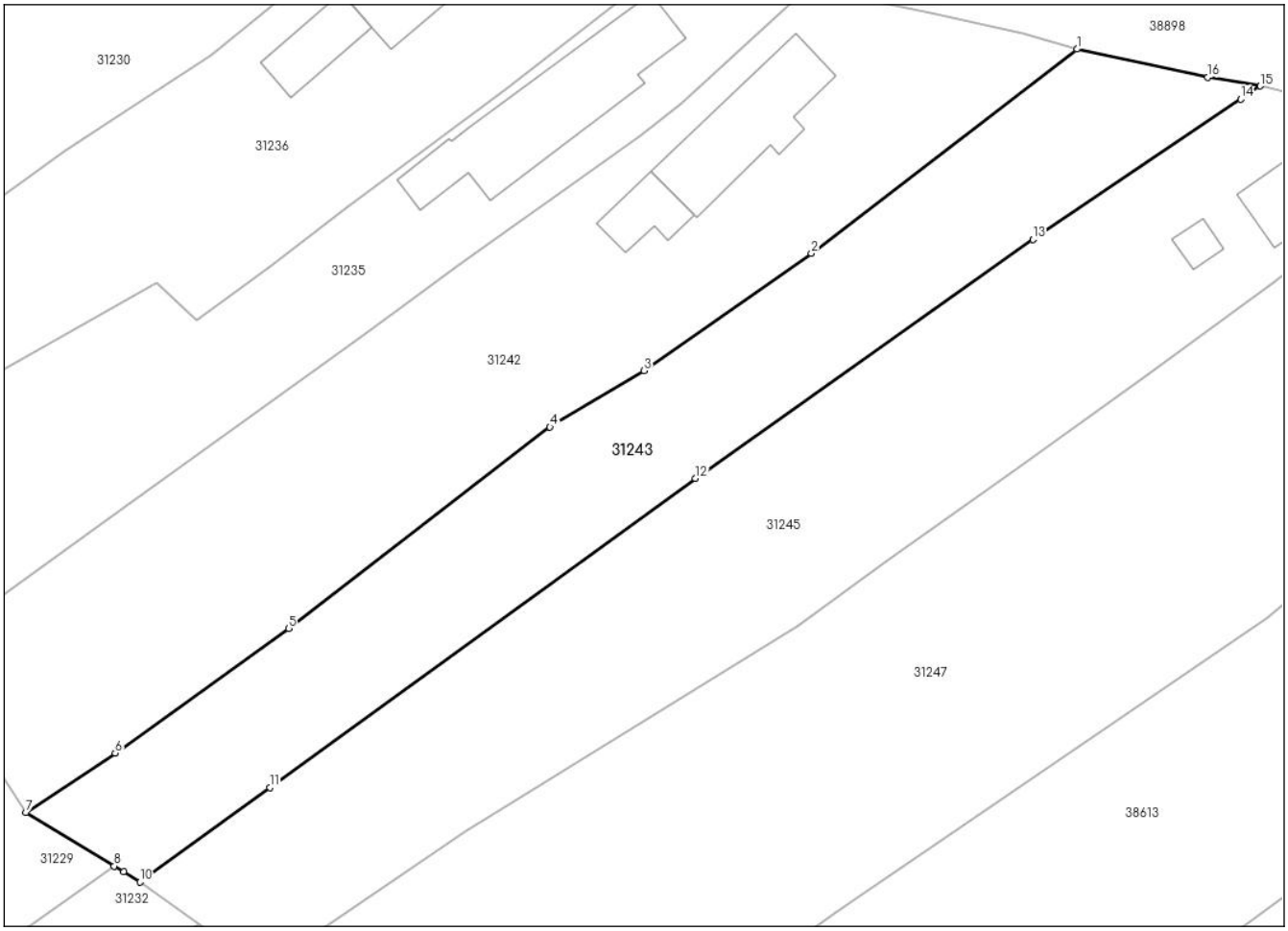

Incadrare in zonă
scara 1:1000



Date referitoare la teren

Crt	Categoria de folosință	Intra vilan	Suprafaţa (mp)	Tarla	Parcelă	Observaţii / Referinţe
1	arabil	DA	1.266	52	1205	
2	arabil	NU	138	52	1205	
	TOTAL:		**1.404**			

Date referitoare la construcţii

Crt	Numar	Destinaţie construcţie	Supraf. (mp)	Situaţie juridică	Observaţii / Referinţe
Imobilul nu are in componență construcții					

Lungime Segmente
1) Valorile lungimilor segmentelor sunt obţinute din proiecţie în plan.

Punct început	X / Y	Punct sfârşit	X / Y	Lungime segment (** (m)
1	613.625,604 376.506,254	2	613.600,892 376.487,268	31.163
2	613.600,892 376.487,268	3	613.585,297 376.476,378	19.021
3	613.585,297 376.476,378	4	613.576,569 376.471,144	10.177
4	613.576,569 376.471,144	5	613.552,25 376.452,439	30.68
5	613.552,25 376.452,439	6	613.536,132 376.440,847	19.854
6	613.536,132 376.440,847	7	613.527,822 376.435,33	9.975
7	613.527,822 376.435,33	8	613.536,04 376.430,357	9.606
8	613.536,04 376.430,357	9	613.536,902 376.429,835	1.008
9	613.536,902 376.429,835	10	613.538,427 376.428,891	1.794
10	613.538,427 376.428,891	11	613.550,515 376.437,655	14.931
11	613.550,515 376.437,655	12	613.590,105 376.466,365	48.904
12	613.590,105 376.466,365	13	613.621,481 376.488,561	38.433
13	613.621,481 376.488,561	14	613.640,804 376.501,603	23.312
14	613.640,804 376.501,603	15	613.642,626 376.502,833	2.198
15	613.642,626 376.502,833	16	613.637,749 376.503,639	4.943
16	613.637,749 376.503,639	1	613.625,604 376.506,254	12.423

**** Lungimile segmentelor sunt determinate în planul de proiecţie Stereo 70 şi sunt rotunjite la 1 milimetru.**
***** Distanţa dintre puncte este formată din segmente cumulate ce sunt mai mici decât valoarea 1 milimetru.**

Certific că informațiile din prezentul extras sunt conforme cu datele din planul cadastral de carte funciară al OCPI PRAHOVA la data: 04-08-2025
Situația prezentată poate face obiectul unor modificări ulterioare, in condițiile Legii cadastrului și publicității imobiliare nr. 7/1996, republicată.

Consilier/Inspector de specialitate,

Ancuța-Elena Constantin

Oficiul de Cadastru şi Publicitate Imobiliară PRAHOVA
Biroul de Cadastru şi Publicitate Imobiliară Ploieşti

Nr. cerere	131598
Ziua	01
Luna	08
Anul	2025

Cod verificare
100192386005

EXTRAS DE CARTE FUNCIARĂ
PENTRU INFORMARE

Carte Funciară Nr. 31243 Fulga

A. Partea I. Descrierea imobilului

TEREN Partial Intravilan

Adresa: Jud. Prahova, UAT Fulga, Loc. Fulga de Jos, Str Islaz, Nr. 26

Nr. Crt	Nr. cadastral Nr. topografic	Suprafaţa* (mp)	Observaţii / Referinţe
A1	31243	1.404	Teren neimprejmuit;

B. Partea II. Proprietari şi acte

Înscrieri privitoare la dreptul de proprietate şi alte drepturi reale		Referinţe
131598 / 01/08/2025		
Registrul Cadastral al Imobilelor (UAT Fulga); Act Normativ lg.7/1996 emis de Parlamentul Romaniei;		
B1	Se infiinteaza cartea funciara a imobilului 31243 ca urmare a finalizarii inregistrarii sistematice. Imobilul se gaseste in registrul cadastral al imobilelor sub numarul 8555.	A1
Act Normativ nr. 7, din 13/03/1996 emis de PARLAMENTUL ROMÂNIEI (LEGE; ,art.13);		
B2	Se notează menţiunea de proprietar neidentificat.	A1

C. Partea III. SARCINI .

Inscrieri privind dezmembrămintele dreptului de proprietate, drepturi reale de garanţie şi sarcini	Referinţe
NU SUNT	

Anexa Nr. 1 La Partea I

Teren

Nr cadastral	Suprafaţa (mp)*	Observaţii / Referinţe
31243	1.404	

* Suprafaţa este determinată in planul de proiecţie Stereo 70.

DETALII LINIARE IMOBIL

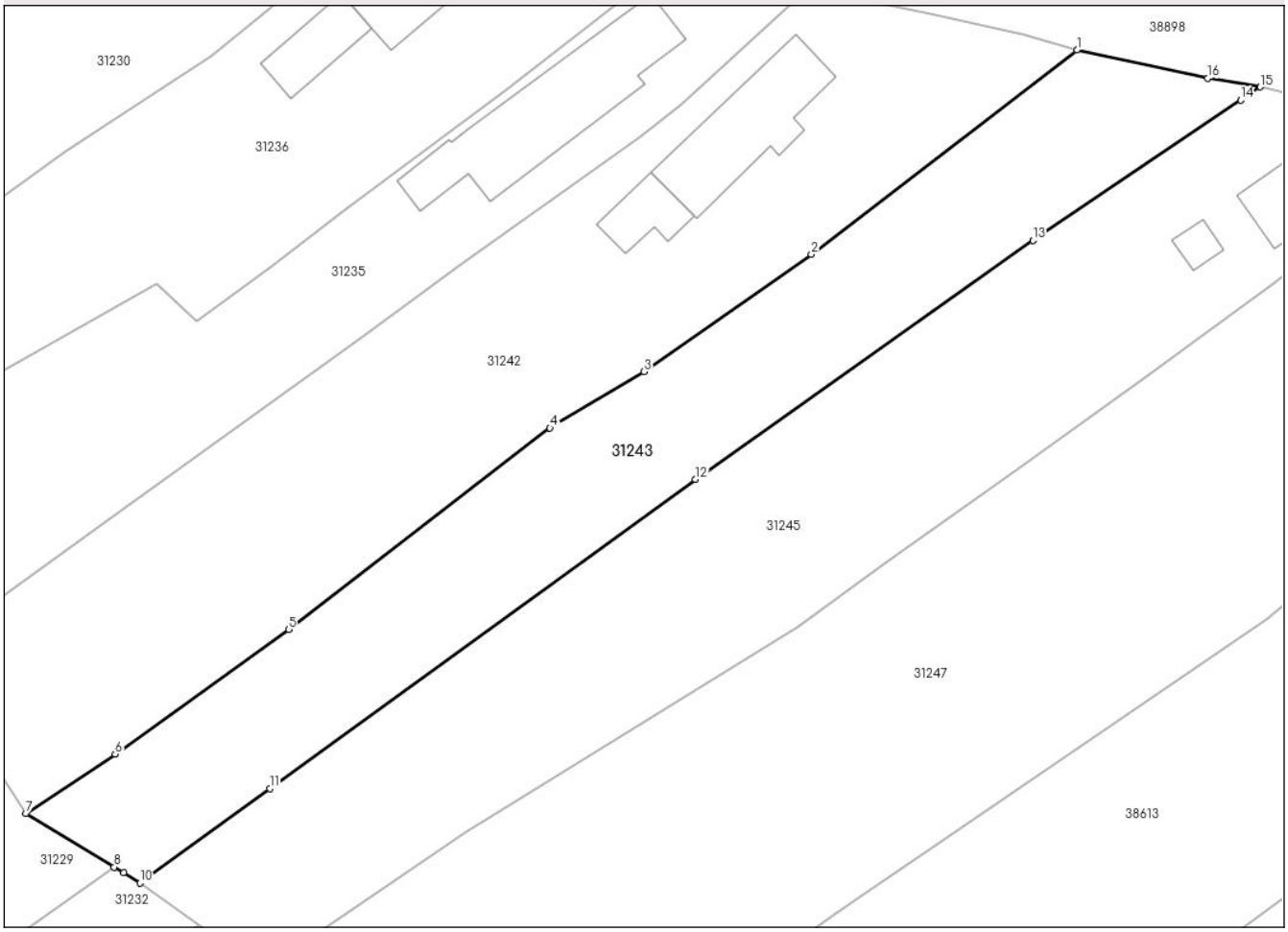

Date referitoare la teren

Nr Crt	Categorie folosinţă	Intra vilan	Suprafaţa (mp)	Tarla	Parcelă	Nr. topo	Observaţii / Referinţe
1	arabil	DA	1.266	52	1205	-	
2	arabil	NU	138	52	1205	-	

Lungime Segmente
1) Valorile lungimilor segmentelor sunt obţinute din proiecţie în plan.

Punct început	X / Y	Punct sfârşit	X / Y	Lungime segment (** (m)
1	613.625,604 376.506,254	2	613.600,892 376.487,268	31.163
2	613.600,892 376.487,268	3	613.585,297 376.476,378	19.021
3	613.585,297 376.476,378	4	613.576,569 376.471,144	10.177
4	613.576,569 376.471,144	5	613.552,25 376.452,439	30.68

Punct început	X / Y	Punct sfârşit	X / Y	Lungime segment (** (m)
5	613.552,25 376.452,439	6	613.536,132 376.440,847	19.854
6	613.536,132 376.440,847	7	613.527,822 376.435,33	9.975
7	613.527,822 376.435,33	8	613.536,04 376.430,357	9.606
8	613.536,04 376.430,357	9	613.536,902 376.429,835	1.008
9	613.536,902 376.429,835	10	613.538,427 376.428,891	1.794
10	613.538,427 376.428,891	11	613.550,515 376.437,655	14.931
11	613.550,515 376.437,655	12	613.590,105 376.466,365	48.904
12	613.590,105 376.466,365	13	613.621,481 376.488,561	38.433
13	613.621,481 376.488,561	14	613.640,804 376.501,603	23.312
14	613.640,804 376.501,603	15	613.642,626 376.502,833	2.198
15	613.642,626 376.502,833	16	613.637,749 376.503,639	4.943
16	613.637,749 376.503,639	1	613.625,604 376.506,254	12.423

**** Lungimile segmentelor sunt determinate în planul de proiecţie Stereo 70 şi sunt rotunjite la 1 milimetru.**
***** Distanţa dintre puncte este formată din segmente cumulate ce sunt mai mici decât valoarea 1 milimetru.**

Extrasul de carte funciară generat prin sistemul informatic integrat al ANCPI conține informațiile din cartea funciară active la data generării. Acesta este valabil în condițiile prevăzute de art. 7 din Legea nr. 455/2001, coroborat cu art. 3 din O.U.G. nr. 41/2016, exclusiv în mediul electronic, pentru activități și procese administrative prevăzute de legislația în vigoare. Valabilitatea poate fi extinsă și în forma fizică a documentului, fără semnătură olografă, cu acceptul expres sau procedural al instituției publice ori entității care a solicitat prezentarea acestui extras.
Verificarea corectitudinii și realității informațiilor conținute de document se poate face la adresa **www.ancpi.ro/verificare**, folosind codul de verificare online disponibil în antet. Codul de verificare este valabil 30 de zile calendaristice de la momentul generării documentului.

Data și ora generării,
04/08/2025, 13:15

Acest document se eliberează gratuit pentru proprietarii imobilelor. Pentru alți solicitanți, costul extrasului este de 25 de lei la ghișeu, respectiv 20 de lei dacă este obținut online prin platforma http://epay.ancpi.ro

Oficiul de Cadastru şi Publicitate Imobiliară PRAHOVA
Biroul de Cadastru şi Publicitate Imobiliară Ploiești

PLOIESTI, Str. Unirii nr. 2, Cod postal 100043, Tel: (0244) 51 95 69, Fax: (0244) 59 22 95

Nr.cerere	**131597**
Ziua	**01**
Luna	**08**
Anul	**2025**

Extras de Plan Cadastral de Carte Funciară pentru Imobil număr cadastral 31242 / UAT Fulga

TEREN Intravilan
Adresa: Jud. Prahova, UAT Fulga, Loc. Fulga de Jos, Str Islaz, Nr. 24

Comuna/Oraş/Municipiu: Fulga

Nr. cadastral	Suprafața măsurată	Observaţii / Referinţe
31242	2036	

* Suprafaţa este determinată in planul de proiecţie Stereo 70.

DETALII LINIARE IMOBIL

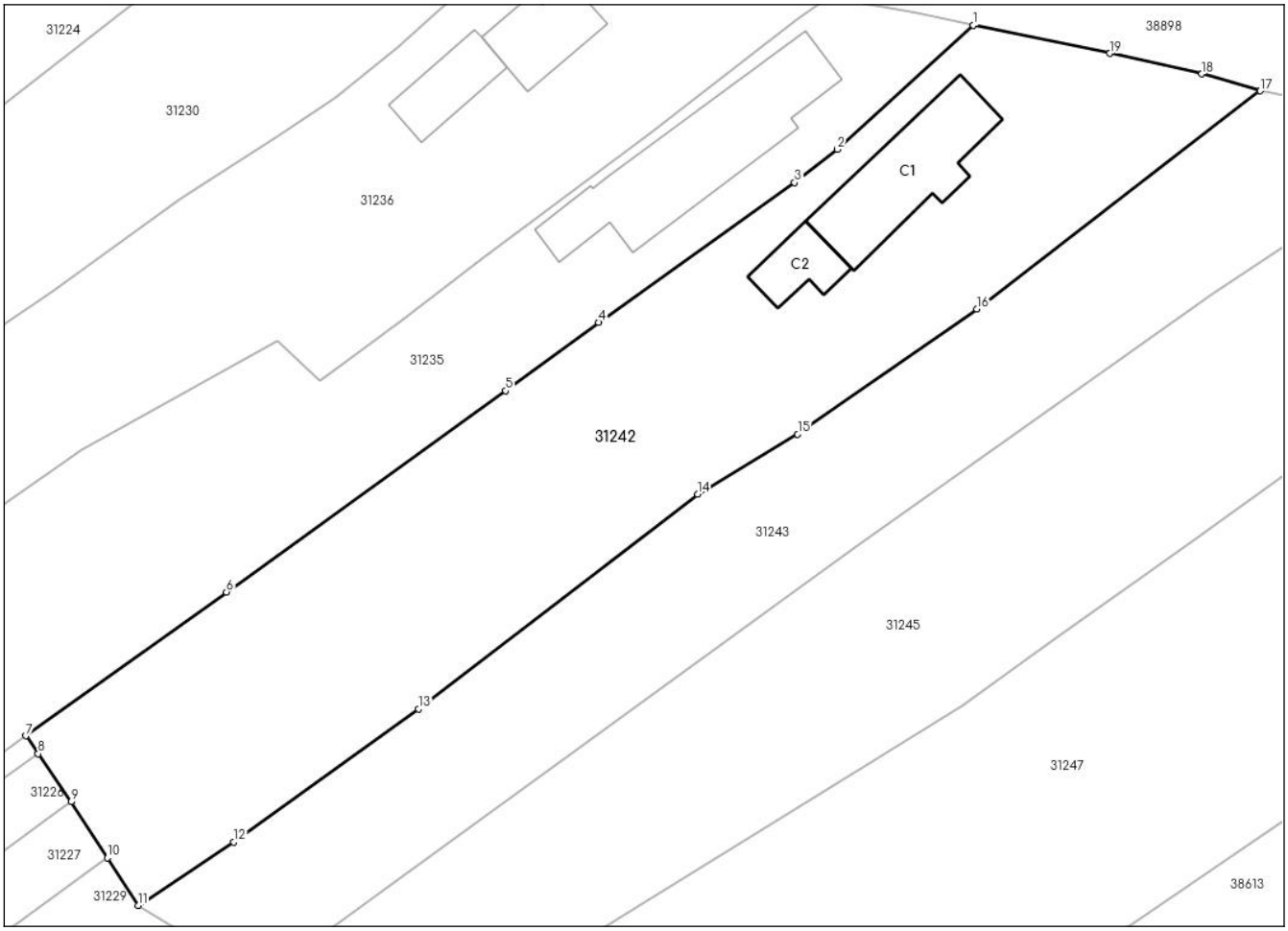

Incadrare in zonă
scara 1:1000



Date referitoare la teren

Crt	Categoria de folosință	Intra vilan	Suprafaţa (mp)	Tarla	Parcelă	Observaţii / Referinţe
1	curti constructii	DA	953	52	1206	
2	arabil	DA	1.083	52	1207	
	TOTAL:		**2.036**			

Date referitoare la construcţii

Crt	Numar	Destinaţie construcţie	Supraf. (mp)	Situaţie juridică	Observaţii / Referinţe
1	31242-C1	constructii de locuinte	110	Cu acte	
2	31242-C2	constructii anexa	33	Cu acte	

Lungime Segmente
1) Valorile lungimilor segmentelor sunt obţinute din proiecţie în plan.

Punct început	X / Y	Punct sfârşit	X / Y	Lungime segment (** (m)
1	613.600,593 376.511,949	2	613.588,734 376.501,165	16.029
2	613.588,734 376.501,165	3	613.585,023 376.498,274	4.704
3	613.585,023 376.498,274	4	613.567,936 376.486,097	20.982
4	613.567,936 376.486,097	5	613.559,838 376.480,136	10.055
5	613.559,838 376.480,136	6	613.535,498 376.462,626	29.984
6	613.535,498 376.462,626	7	613.518,033 376.450,104	21.49
7	613.518,033 376.450,104	8	613.519,101 376.448,546	1.889
8	613.519,101 376.448,546	9	613.521,966 376.444,364	5.069
9	613.521,966 376.444,364	10	613.525,137 376.439,48	5.823
10	613.525,137 376.439,48	11	613.527,822 376.435,33	4.943
11	613.527,822 376.435,33	12	613.536,132 376.440,847	9.975
12	613.536,132 376.440,847	13	613.552,25 376.452,439	19.854
13	613.552,25 376.452,439	14	613.576,569 376.471,144	30.68
14	613.576,569 376.471,144	15	613.585,297 376.476,378	10.177
15	613.585,297 376.476,378	16	613.600,892 376.487,268	19.021
16	613.600,892 376.487,268	17	613.625,604 376.506,254	31.163
17	613.625,604 376.506,254	18	613.620,522 376.507,72	5.289
18	613.620,522 376.507,72	19	613.612,5 376.509,51	8.219
19	613.612,5 376.509,51	1	613.600,593 376.511,949	12.154

**** Lungimile segmentelor sunt determinate în planul de proiecţie Stereo 70 şi sunt rotunjite la 1 milimetru.**
***** Distanţa dintre puncte este formată din segmente cumulate ce sunt mai mici decât valoarea 1 milimetru.**

Certific că informațiile din prezentul extras sunt conforme cu datele din planul cadastral de carte funciară al OCPI PRAHOVA la data: 04-08-2025
Situația prezentată poate face obiectul unor modificări ulterioare, in condițiile Legii cadastrului și publicității imobiliare nr. 7/1996, republicată.

Consilier/Inspector de specialitate,

Ancuța-Elena Constantin

Oficiul de Cadastru şi Publicitate Imobiliară PRAHOVA
Biroul de Cadastru şi Publicitate Imobiliară Ploieşti

Nr. cerere	131597
Ziua	01
Luna	08
Anul	2025

Cod verificare
100192386004

EXTRAS DE CARTE FUNCIARĂ
PENTRU INFORMARE

Carte Funciară Nr. 31242 Fulga

A. Partea I. Descrierea imobilului

TEREN Intravilan

Adresa: Jud. Prahova, UAT Fulga, Loc. Fulga de Jos, Str Islaz, Nr. 24

Nr. Crt	Nr. cadastral Nr. topografic	Suprafaţa* (mp)	Observaţii / Referinţe
A1	31242	2.036	Teren imprejmuit;

Construcţii

Crt	Nr cadastral Nr. topografic	Adresa	Observaţii / Referinţe
A1.1	31242-C1	Jud. Prahova, UAT Fulga, Loc. Fulga de Jos, Str Islaz, Nr. 24	Nr. niveluri:1; S. construita la sol:110 mp; S. construita desfasurata:110 mp;
A1.2	31242-C2	Jud. Prahova, UAT Fulga, Loc. Fulga de Jos, Str Islaz, Nr. 24	Nr. niveluri:1; S. construita la sol:33 mp; S. construita desfasurata:33 mp;

B. Partea II. Proprietari şi acte

Înscrieri privitoare la dreptul de proprietate şi alte drepturi reale		Referinţe
131597 / 01/08/2025		
Registrul Cadastral al Imobilelor (UAT Fulga); Act Normativ lg.7/1996 emis de Parlamentul Romaniei;		
B1	Se infiinteaza cartea funciara a imobilului 31242 ca urmare a finalizarii inregistrarii sistematice. Imobilul se gaseste in registrul cadastral al imobilelor sub numarul 8554.	A1
Act Administrativ nr. 2251, din 08/06/1993 emis de CJSDPAT PRAHOVA (TITLU DE PROPRIETATE;);		
B2	Intabulare, drept de PROPRIETATE, dobandit prin Reconstituire, cota actuala 1/1	A1
	1) **STOICA IOANA**	
Act Notarial nr. 308, din 29/07/2016 emis de BIN CALIN MARIA (CERTIFICAT DE MOSTENITOR;);		
B3	Intabulare, drept de PROPRIETATE, dobandit prin Succesiune, cota actuala 3/8	A1.1, A1.2
	1) **STOICA IOANA**	
Act Notarial nr. 309, din 29/07/2016 emis de BIN CALIN MARIA (CERTIFICAT DE MOSTENITOR;);		
B4	Intabulare, drept de PROPRIETATE, dobandit prin Succesiune, cota actuala 5/8	A1.1, A1.2
	1) **STOICA IOANA**	

C. Partea III. SARCINI .

Inscrieri privind dezmembrămintele dreptului de proprietate, drepturi reale de garanţie şi sarcini	Referinţe
NU SUNT	

Anexa Nr. 1 La Partea I

Teren

Nr cadastral	Suprafaţa (mp)*	Observaţii / Referinţe
31242	2.036	

* Suprafaţa este determinată in planul de proiecţie Stereo 70.

DETALII LINIARE IMOBIL

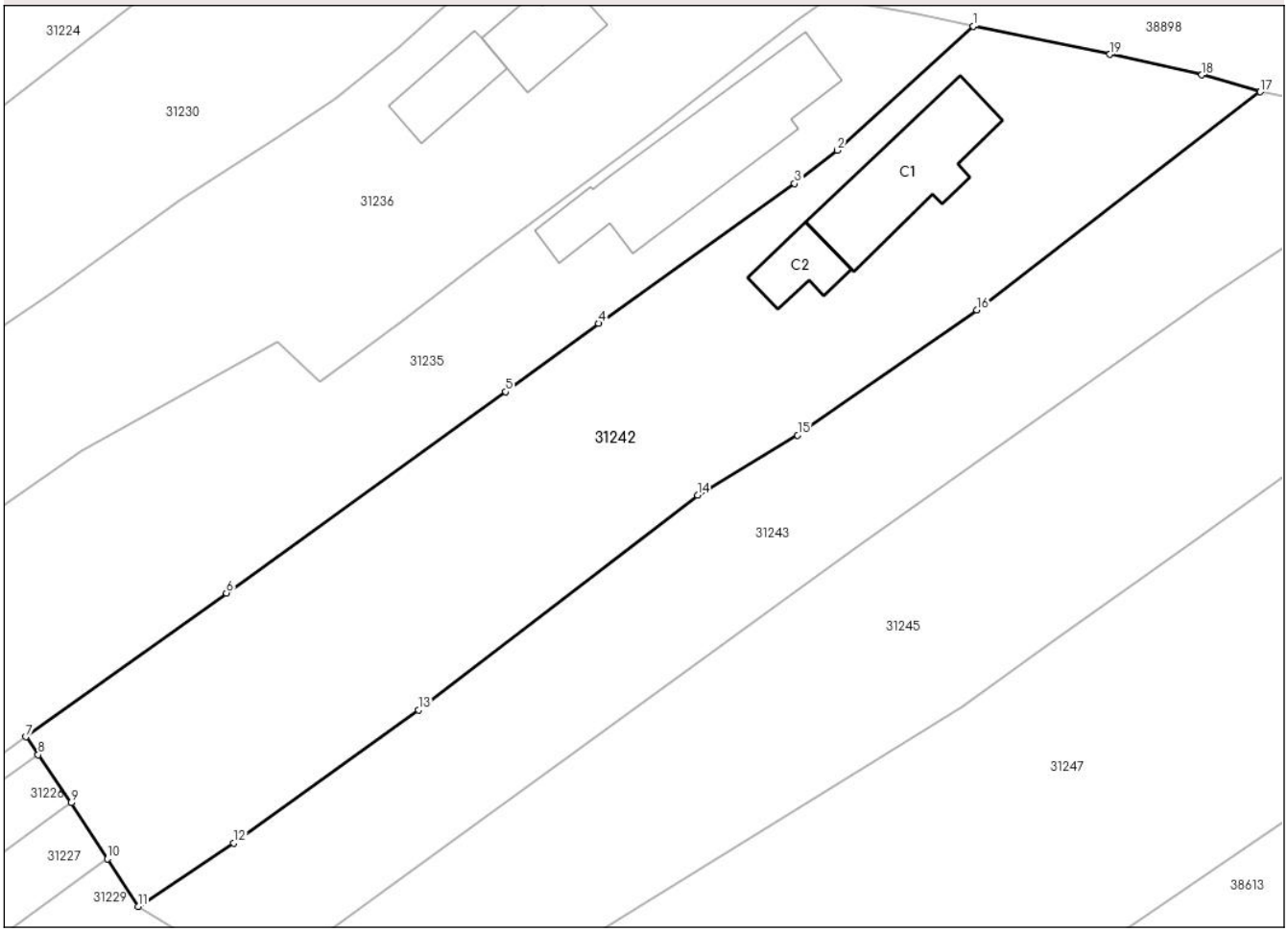

Date referitoare la teren

Nr Crt	Categorie folosinţă	Intra vilan	Suprafaţa (mp)	Tarla	Parcelă	Nr. topo	Observaţii / Referinţe
1	curti constructii	DA	953	52	1206	-	
2	arabil	DA	1.083	52	1207	-	

Date referitoare la construcţii

Crt	Număr	Destinaţie construcţie	Supraf. (mp)	Situaţie juridică	Observaţii / Referinţe
A1.1	31242-C1	constructii de locuinte	110	Cu acte	S. construita la sol:110 mp; S. construita desfasurata:110 mp;
A1.2	31242-C2	constructii anexa	33	Cu acte	S. construita la sol:33 mp; S. construita desfasurata:33 mp;

Lungime Segmente

1) Valorile lungimilor segmentelor sunt obţinute din proiecţie în plan.

Punct început	X / Y	Punct sfârşit	X / Y	Lungime segment (** (m)
1	613.600,593 376.511,949	2	613.588,734 376.501,165	16.029

Punct început	X / Y	Punct sfârşit	X / Y	Lungime segment (** (m)
2	613.588,734 376.501,165	3	613.585,023 376.498,274	4.704
3	613.585,023 376.498,274	4	613.567,936 376.486,097	20.982
4	613.567,936 376.486,097	5	613.559,838 376.480,136	10.055
5	613.559,838 376.480,136	6	613.535,498 376.462,626	29.984
6	613.535,498 376.462,626	7	613.518,033 376.450,104	21.49
7	613.518,033 376.450,104	8	613.519,101 376.448,546	1.889
8	613.519,101 376.448,546	9	613.521,966 376.444,364	5.069
9	613.521,966 376.444,364	10	613.525,137 376.439,48	5.823
10	613.525,137 376.439,48	11	613.527,822 376.435,33	4.943
11	613.527,822 376.435,33	12	613.536,132 376.440,847	9.975
12	613.536,132 376.440,847	13	613.552,25 376.452,439	19.854
13	613.552,25 376.452,439	14	613.576,569 376.471,144	30.68
14	613.576,569 376.471,144	15	613.585,297 376.476,378	10.177
15	613.585,297 376.476,378	16	613.600,892 376.487,268	19.021
16	613.600,892 376.487,268	17	613.625,604 376.506,254	31.163
17	613.625,604 376.506,254	18	613.620,522 376.507,72	5.289
18	613.620,522 376.507,72	19	613.612,5 376.509,51	8.219
19	613.612,5 376.509,51	1	613.600,593 376.511,949	12.154

**** Lungimile segmentelor sunt determinate în planul de proiecţie Stereo 70 şi sunt rotunjite la 1 milimetru.**
***** Distanţa dintre puncte este formată din segmente cumulate ce sunt mai mici decât valoarea 1 milimetru.**

Extrasul de carte funciară generat prin sistemul informatic integrat al ANCPI conține informațiile din cartea funciară active la data generării. Acesta este valabil în condițiile prevăzute de art. 7 din Legea nr. 455/2001, coroborat cu art. 3 din O.U.G. nr. 41/2016, exclusiv în mediul electronic, pentru activități și procese administrative prevăzute de legislația în vigoare. Valabilitatea poate fi extinsă și în forma fizică a documentului, fără semnătură olografă, cu acceptul expres sau procedural al instituției publice ori entității care a solicitat prezentarea acestui extras.
Verificarea corectitudinii și realității informațiilor conținute de document se poate face la adresa **www.ancpi.ro/verificare**, folosind codul de verificare online disponibil în antet. Codul de verificare este valabil 30 de zile calendaristice de la momentul generării documentului.

Data și ora generării,
04/08/2025, 13:15

Acest document se eliberează gratuit pentru proprietarii imobilelor. Pentru alți solicitanți, costul extrasului este de 25 de lei la ghișeu, respectiv 20 de lei dacă este obținut online prin platforma http://epay.ancpi.ro

Oficiul de Cadastru şi Publicitate Imobiliară PRAHOVA
Biroul de Cadastru şi Publicitate Imobiliară Ploieşti

PLOIESTI, Str. Unirii nr. 2, Cod postal 100043, Tel: (0244) 51 95 69, Fax: (0244) 59 22 95

Nr.cerere	**131596**
Ziua	**01**
Luna	**08**
Anul	**2025**

Extras de Plan Cadastral de Carte Funciară pentru Imobil număr cadastral 31241 / UAT Fulga

TEREN Extravilan
Adresa: Jud. Prahova, UAT Fulga

Comuna/Oraş/Municipiu: Fulga

Nr. cadastral	Suprafaţa măsurată	Observaţii / Referinţe
31241	5322	

* Suprafaţa este determinată in planul de proiecţie Stereo 70.

DETALII LINIARE IMOBIL

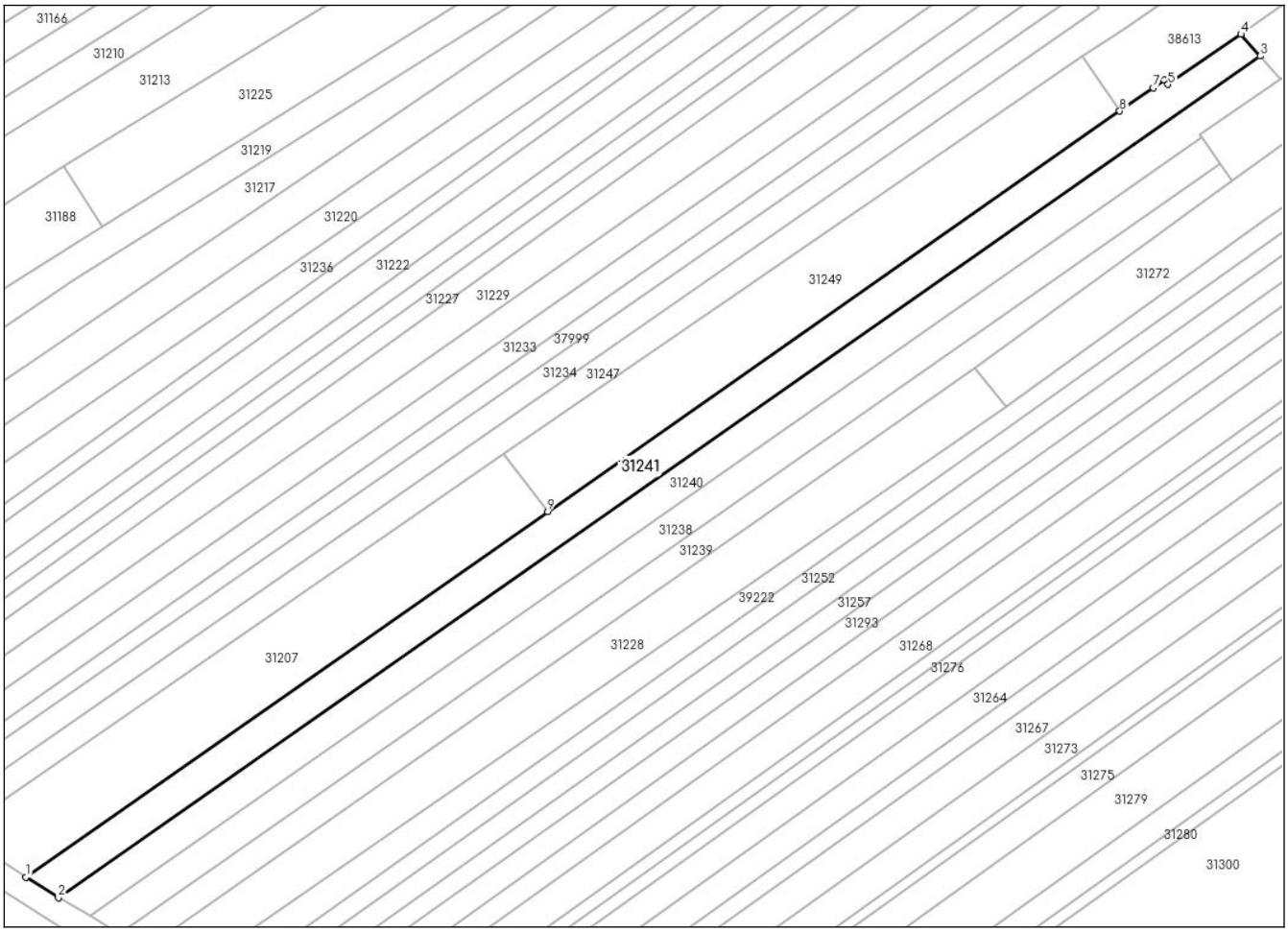

Incadrare in zonă
scara 1:5000



Date referitoare la teren

Crt	Categoria de folosință	Intra vilan	Suprafaţa (mp)	Tarla	Parcelă	Observaţii / Referinţe
1	arabil	NU	5.322	9	139/70	
	TOTAL:		**5.322**			

Date referitoare la construcţii

Crt	Numar	Destinaţie construcţie	Supraf. (mp)	Situaţie juridică	Observaţii / Referinţe
Imobilul nu are in componență construcții					

Lungime Segmente
1) Valorile lungimilor segmentelor sunt obţinute din proiecţie în plan.

Punct început	X / Y	Punct sfârşit	X / Y	Lungime segment (** (m)
1	613.221,011 376.132,959	2	613.231,42 376.126,392	12.307
2	613.231,42 376.126,392	3	613.617,681 376.396,857	471.539
3	613.617,681 376.396,857	4	613.611,497 376.403,826	9.317
4	613.611,497 376.403,826	5	613.588,013 376.387,694	28.491
5	613.588,013 376.387,694	6	613.586,746 376.389,076	1.875
6	613.586,746 376.389,076	7	613.583,24 376.386,621	4.28
7	613.583,24 376.386,621	8	613.572,533 376.379,124	13.071
8	613.572,533 376.379,124	9	613.388,714 376.250,409	224.404
9	613.388,714 376.250,409	1	613.221,011 376.132,959	204.741

**** Lungimile segmentelor sunt determinate în planul de proiecţie Stereo 70 şi sunt rotunjite la 1 milimetru.**
***** Distanţa dintre puncte este formată din segmente cumulate ce sunt mai mici decât valoarea 1 milimetru.**

Certific că informațiile din prezentul extras sunt conforme cu datele din planul cadastral de carte funciară al OCPI PRAHOVA la data: 04-08-2025
Situația prezentată poate face obiectul unor modificări ulterioare, in condițiile Legii cadastrului și publicității imobiliare nr. 7/1996, republicată.

Consilier/Inspector de specialitate,

Ancuța-Elena Constantin

Oficiul de Cadastru şi Publicitate Imobiliară PRAHOVA
Biroul de Cadastru şi Publicitate Imobiliară Ploieşti

Nr. cerere	131596
Ziua	01
Luna	08
Anul	2025

Cod verificare
100192386003

EXTRAS DE CARTE FUNCIARĂ
PENTRU INFORMARE

Carte Funciară Nr. 31241 Fulga

A. Partea I. Descrierea imobilului

TEREN Extravilan

Adresa: Jud. Prahova, UAT Fulga

Nr. Crt	Nr. cadastral Nr. topografic	Suprafaţa* (mp)	Observaţii / Referinţe
A1	31241	5.322	Teren neimprejmuit;

B. Partea II. Proprietari şi acte

Înscrieri privitoare la dreptul de proprietate şi alte drepturi reale		Referinţe
131596 / 01/08/2025		
Registrul Cadastral al Imobilelor (UAT Fulga); Act Normativ lg.7/1996 emis de Parlamentul Romaniei;		
B1	Se infiinteaza cartea funciara a imobilului 31241 ca urmare a finalizarii inregistrarii sistematice. Imobilul se gaseste in registrul cadastral al imobilelor sub numarul 8553.	A1
Act Notarial nr. 185, din 06/12/2002 emis de BNP MARIA CALIN (CERTIFICAT DE MOSTENITOR;);		
B2	Intabulare, drept de PROPRIETATE, dobandit prin Succesiune, cota actuala 2/8	A1
	1) **CAZAN IOANA**	
B3	Intabulare, drept de PROPRIETATE, dobandit prin Succesiune, cota actuala 3/8	A1
	1) **CAZAN AUREL**	
B4	Intabulare, drept de PROPRIETATE, dobandit prin Succesiune, cota actuala 3/8	A1
	1) **CAZAN CORNEL**	

C. Partea III. SARCINI .

Inscrieri privind dezmembrămintele dreptului de proprietate, drepturi reale de garanţie şi sarcini	Referinţe
NU SUNT	

Anexa Nr. 1 La Partea I

Teren

Nr cadastral	Suprafaţa (mp)*	Observaţii / Referinţe
31241	5.322	

* Suprafaţa este determinată in planul de proiecţie Stereo 70.

DETALII LINIARE IMOBIL

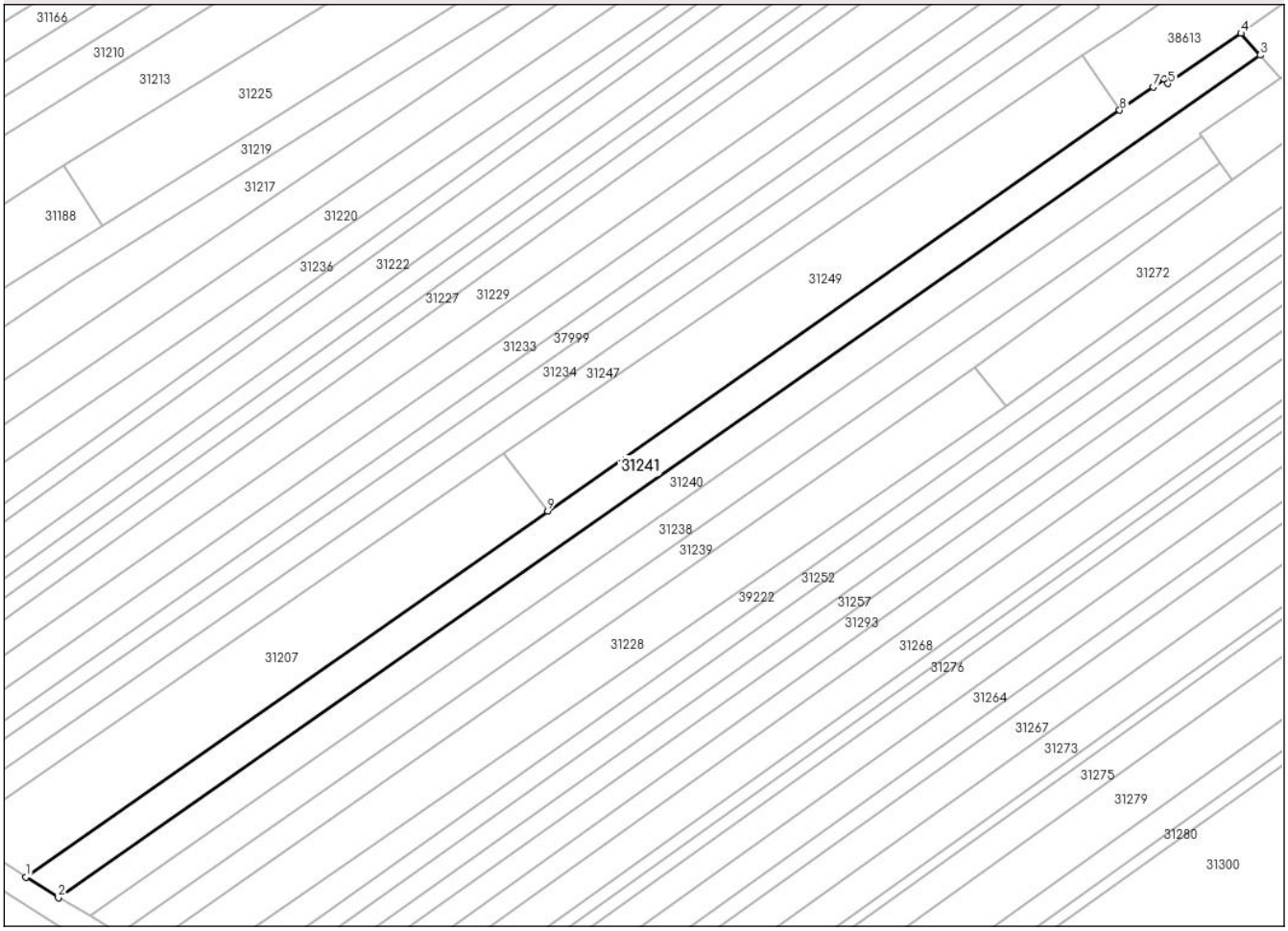

Date referitoare la teren

Nr Crt	Categorie folosinţă	Intra vilan	Suprafaţa (mp)	Tarla	Parcelă	Nr. topo	Observaţii / Referinţe
1	arabil	NU	5.322	9	139/70	-	

Lungime Segmente
1) Valorile lungimilor segmentelor sunt obţinute din proiecţie în plan.

Punct început	X / Y	Punct sfârşit	X / Y	Lungime segment (** (m)
1	613.221,011 376.132,959	2	613.231,42 376.126,392	12.307
2	613.231,42 376.126,392	3	613.617,681 376.396,857	471.539
3	613.617,681 376.396,857	4	613.611,497 376.403,826	9.317
4	613.611,497 376.403,826	5	613.588,013 376.387,694	28.491

Punct început	X / Y	Punct sfârşit	X / Y	Lungime segment (** (m)
5	613.588,013 376.387,694	6	613.586,746 376.389,076	1.875
6	613.586,746 376.389,076	7	613.583,24 376.386,621	4.28
7	613.583,24 376.386,621	8	613.572,533 376.379,124	13.071
8	613.572,533 376.379,124	9	613.388,714 376.250,409	224.404
9	613.388,714 376.250,409	1	613.221,011 376.132,959	204.741

**** Lungimile segmentelor sunt determinate în planul de proiecţie Stereo 70 şi sunt rotunjite la 1 milimetru.**
***** Distanţa dintre puncte este formată din segmente cumulate ce sunt mai mici decât valoarea 1 milimetru.**

Extrasul de carte funciară generat prin sistemul informatic integrat al ANCPI conține informațiile din cartea funciară active la data generării. Acesta este valabil în condițiile prevăzute de art. 7 din Legea nr. 455/2001, coroborat cu art. 3 din O.U.G. nr. 41/2016, exclusiv în mediul electronic, pentru activități și procese administrative prevăzute de legislația în vigoare. Valabilitatea poate fi extinsă și în forma fizică a documentului, fără semnătură olografă, cu acceptul expres sau procedural al instituției publice ori entității care a solicitat prezentarea acestui extras.
Verificarea corectitudinii și realității informațiilor conținute de document se poate face la adresa **www.ancpi.ro/verificare**, folosind codul de verificare online disponibil în antet. Codul de verificare este valabil 30 de zile calendaristice de la momentul generării documentului.

Data și ora generării,
04/08/2025, 13:15

Acest document se eliberează gratuit pentru proprietarii imobilelor. Pentru alți solicitanți, costul extrasului este de 25 de lei la ghișeu, respectiv 20 de lei dacă este obținut online prin platforma http://epay.ancpi.ro

Oficiul de Cadastru şi Publicitate Imobiliară PRAHOVA
Biroul de Cadastru şi Publicitate Imobiliară Ploieşti

PLOIESTI, Str. Unirii nr. 2, Cod postal 100043, Tel: (0244) 51 95 69, Fax: (0244) 59 22 95

Nr.cerere	**131595**
Ziua	**01**
Luna	**08**
Anul	**2025**

Extras de Plan Cadastral de Carte Funciară pentru Imobil număr cadastral 31240 / UAT Fulga

TEREN Extravilan
Adresa: Jud. Prahova, UAT Fulga

Comuna/Oraş/Municipiu: Fulga

Nr. cadastral	Suprafaţa măsurată	Observaţii / Referinţe
31240	5000	imobil inscris in CF sporadic 22356;

* Suprafaţa este determinată in planul de proiecţie Stereo 70.

DETALII LINIARE IMOBIL

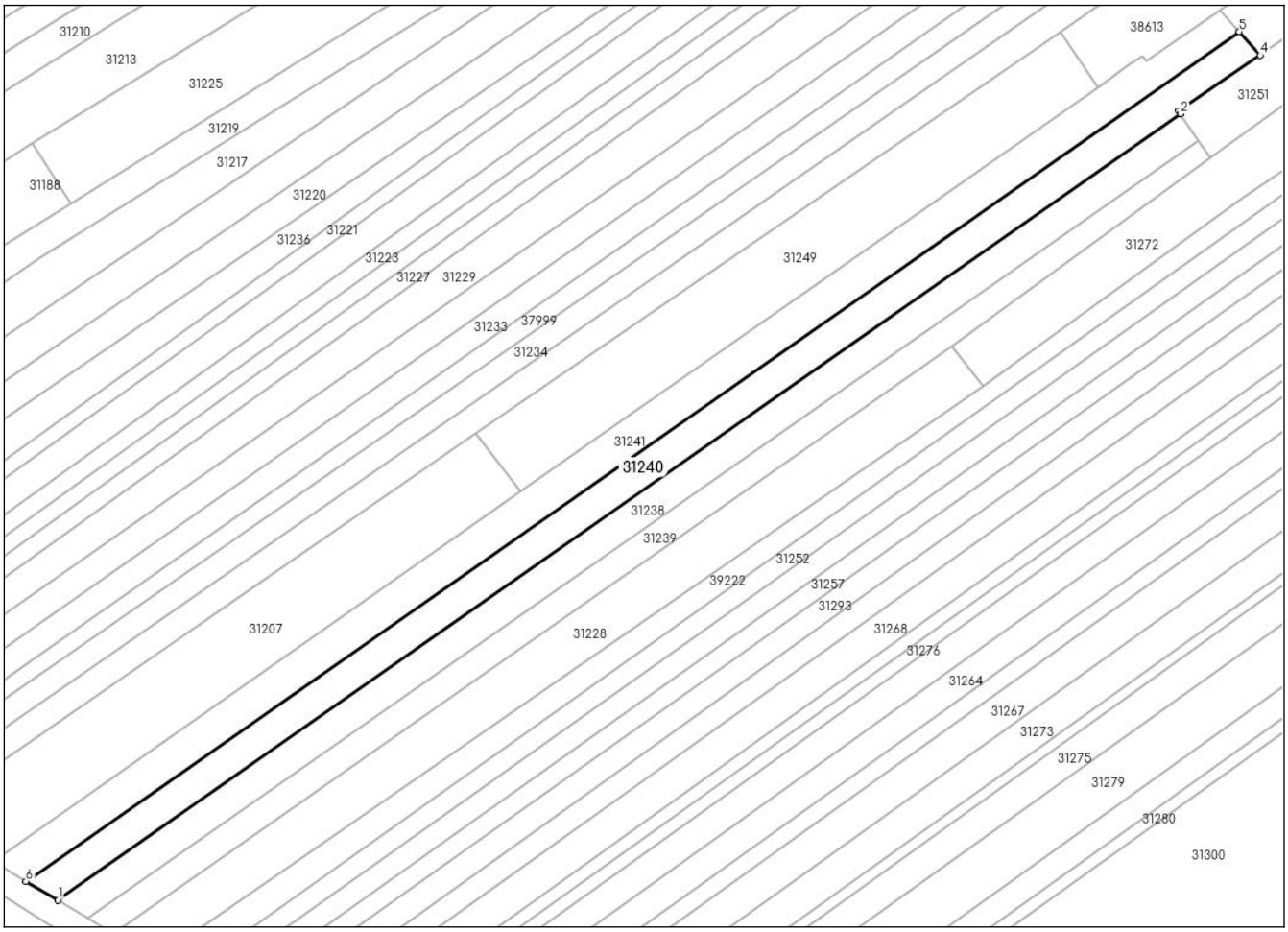

Incadrare in zonă
scara 1:5000



Date referitoare la teren

Crt	Categoria de folosință	Intra vilan	Suprafaţa (mp)	Tarla	Parcelă	Observaţii / Referinţe
1	arabil	NU	5.000	9	139/69	
	TOTAL:		**5.000**			

Date referitoare la construcţii

Crt	Numar	Destinaţie construcţie	Supraf. (mp)	Situaţie juridică	Observaţii / Referinţe
Imobilul nu are in componență construcții					

Lungime Segmente
1) Valorile lungimilor segmentelor sunt obţinute din proiecţie în plan.

Punct început	X / Y	Punct sfârşit	X / Y	Lungime segment (** (m)
1	613.241,589 376.120,435	2	613.598,99 376.370,697	436.31
2	613.598,99 376.370,697	3	613.598,322 376.371,658	1.17
3	613.598,322 376.371,658	4	613.624,329 376.389,363	31.462
4	613.624,329 376.389,363	5	613.617,681 376.396,857	10.018
5	613.617,681 376.396,857	6	613.231,42 376.126,392	471.539
6	613.231,42 376.126,392	1	613.241,589 376.120,435	11.785

**** Lungimile segmentelor sunt determinate în planul de proiecţie Stereo 70 şi sunt rotunjite la 1 milimetru.**
***** Distanţa dintre puncte este formată din segmente cumulate ce sunt mai mici decât valoarea 1 milimetru.**

Certific că informațiile din prezentul extras sunt conforme cu datele din planul cadastral de carte funciară al OCPI PRAHOVA la data: 04-08-2025
Situația prezentată poate face obiectul unor modificări ulterioare, in condițiile Legii cadastrului și publicității imobiliare nr. 7/1996, republicată.

Consilier/Inspector de specialitate,

Ancuța-Elena Constantin

Oficiul de Cadastru şi Publicitate Imobiliară PRAHOVA
Biroul de Cadastru şi Publicitate Imobiliară Ploieşti

Nr. cerere	131595
Ziua	01
Luna	08
Anul	2025

Cod verificare
100192386002

EXTRAS DE CARTE FUNCIARĂ
PENTRU INFORMARE

Carte Funciară Nr. 31240 Fulga

A. Partea I. Descrierea imobilului

TEREN Extravilan

Adresa: Jud. Prahova, UAT Fulga

Nr. Crt	Nr. cadastral Nr. topografic	Suprafaţa* (mp)	Observaţii / Referinţe
A1	31240	5.000	Teren neimprejmuit; imobil inscris in CF sporadic 22356;

B. Partea II. Proprietari şi acte

Înscrieri privitoare la dreptul de proprietate şi alte drepturi reale		Referinţe
131595 / 01/08/2025		
Registrul Cadastral al Imobilelor (UAT Fulga); Act Normativ lg.7/1996 emis de Parlamentul Romaniei;		
B1	Se infiinteaza cartea funciara a imobilului 31240 ca urmare a finalizarii inregistrarii sistematice. Imobilul se gaseste in registrul cadastral al imobilelor sub numarul 8552.	A1
Act Notarial nr. 5323, din 17/11/2022 emis de NP Ionita Aristita Adina (; contract de vanzare);		
B2	Intabulare, drept de PROPRIETATEcumparare ca bun comun, dobandit prin Conventie, cota actuala 1/1	A1
	1) **DINU MADALIN-LAURIAN** 2) **DINU ANDA-ELENA**	

C. Partea III. SARCINI .

Inscrieri privind dezmembrămintele dreptului de proprietate, drepturi reale de garanţie şi sarcini	Referinţe
NU SUNT	

Anexa Nr. 1 La Partea I

Teren

Nr cadastral	Suprafaţa (mp)*	Observaţii / Referinţe
31240	5.000	imobil inscris in CF sporadic 22356;

* Suprafaţa este determinată in planul de proiecţie Stereo 70.

DETALII LINIARE IMOBIL

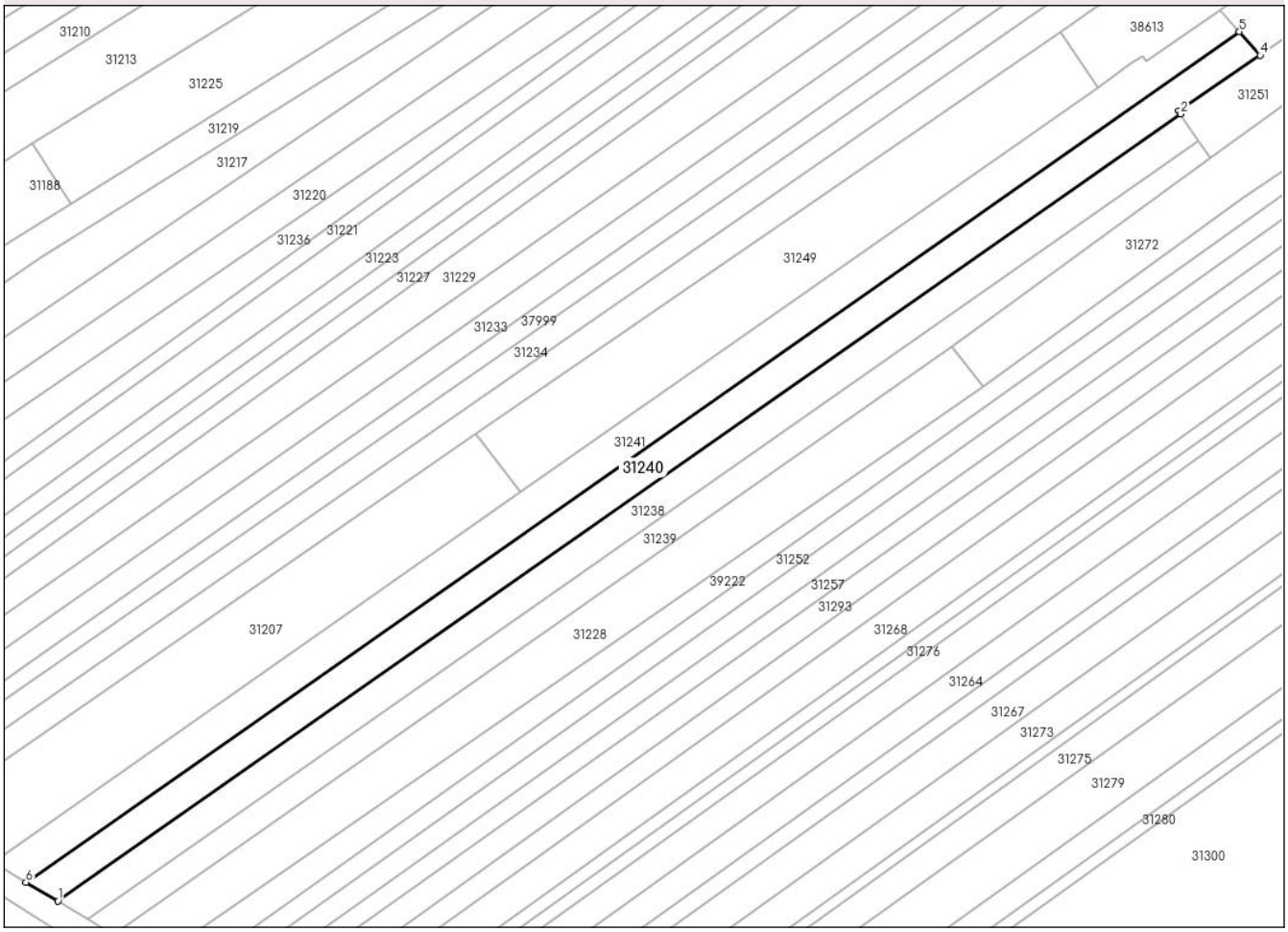

Date referitoare la teren

Nr Crt	Categorie folosinţă	Intra vilan	Suprafaţa (mp)	Tarla	Parcelă	Nr. topo	Observaţii / Referinţe
1	arabil	NU	5.000	9	139/69	-	

Lungime Segmente
1) Valorile lungimilor segmentelor sunt obţinute din proiecţie în plan.

Punct început	X / Y	Punct sfârşit	X / Y	Lungime segment (** (m)
1	613.241,589 376.120,435	2	613.598,99 376.370,697	436.31
2	613.598,99 376.370,697	3	613.598,322 376.371,658	1.17
3	613.598,322 376.371,658	4	613.624,329 376.389,363	31.462
4	613.624,329 376.389,363	5	613.617,681 376.396,857	10.018

Punct început	X / Y	Punct sfârşit	X / Y	Lungime segment (** (m)
5	613.617,681 376.396,857	6	613.231,42 376.126,392	471.539
6	613.231,42 376.126,392	1	613.241,589 376.120,435	11.785

**** Lungimile segmentelor sunt determinate în planul de proiecţie Stereo 70 şi sunt rotunjite la 1 milimetru.**
***** Distanţa dintre puncte este formată din segmente cumulate ce sunt mai mici decât valoarea 1 milimetru.**

Extrasul de carte funciară generat prin sistemul informatic integrat al ANCPI conține informațiile din cartea funciară active la data generării. Acesta este valabil în condițiile prevăzute de art. 7 din Legea nr. 455/2001, coroborat cu art. 3 din O.U.G. nr. 41/2016, exclusiv în mediul electronic, pentru activități și procese administrative prevăzute de legislația în vigoare. Valabilitatea poate fi extinsă și în forma fizică a documentului, fără semnătură olografă, cu acceptul expres sau procedural al instituției publice ori entității care a solicitat prezentarea acestui extras.
Verificarea corectitudinii și realității informațiilor conținute de document se poate face la adresa **www.ancpi.ro/verificare**, folosind codul de verificare online disponibil în antet. Codul de verificare este valabil 30 de zile calendaristice de la momentul generării documentului.

Data și ora generării,
04/08/2025, 13:15

Acest document se eliberează gratuit pentru proprietarii imobilelor. Pentru alți solicitanți, costul extrasului este de 25 de lei la ghișeu, respectiv 20 de lei dacă este obținut online prin platforma http://epay.ancpi.ro

Oficiul de Cadastru şi Publicitate Imobiliară PRAHOVA
Biroul de Cadastru şi Publicitate Imobiliară Ploieşti

PLOIESTI, Str. Unirii nr. 2, Cod postal 100043, Tel: (0244) 51 95 69, Fax: (0244) 59 22 95

Nr.cerere	**131594**
Ziua	**01**
Luna	**08**
Anul	**2025**

Extras de Plan Cadastral de Carte Funciară pentru Imobil număr cadastral 31239 / UAT Fulga

TEREN Extravilan
Adresa: Jud. Prahova, UAT Fulga

Comuna/Oraş/Municipiu: Fulga

Nr. cadastral	Suprafaţa măsurată	Observaţii / Referinţe
31239	3600	

* Suprafaţa este determinată in planul de proiecţie Stereo 70.

DETALII LINIARE IMOBIL

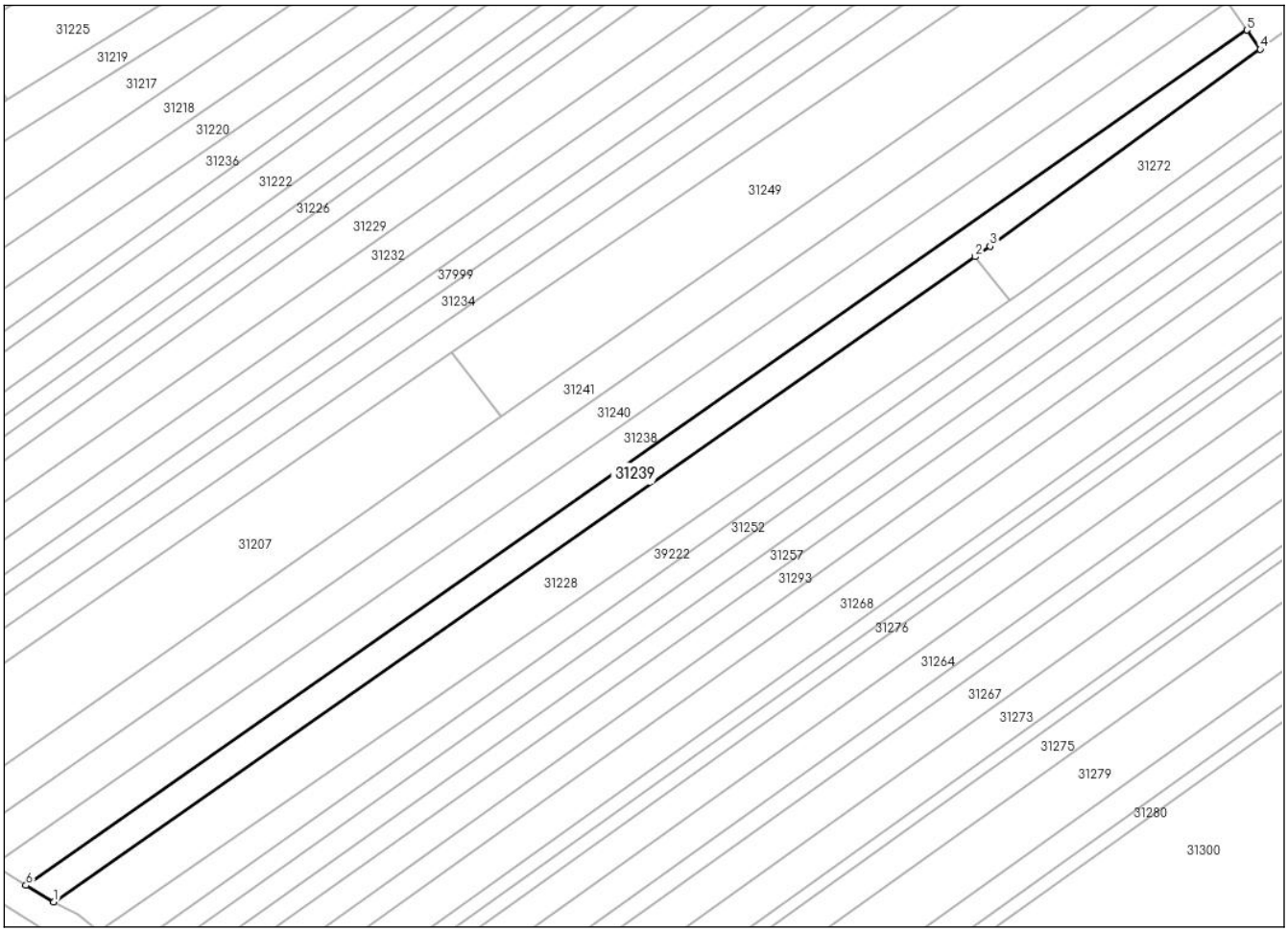

Incadrare in zonă
scara 1:5000



Date referitoare la teren

Crt	Categoria de folosință	Intra vilan	Suprafaţa (mp)	Tarla	Parcelă	Observaţii / Referinţe
1	arabil	NU	3.600	9	139/67	
	TOTAL:		**3.600**			

Date referitoare la construcţii

Crt	Numar	Destinaţie construcţie	Supraf. (mp)	Situaţie juridică	Observaţii / Referinţe
Imobilul nu are in componență construcții					

Lungime Segmente
1) Valorile lungimilor segmentelor sunt obţinute din proiecţie în plan.

Punct început	X / Y	Punct sfârşit	X / Y	Lungime segment (** (m)
1	613.259,103 376.109,799	2	613.525,981 376.296,674	325.801
2	613.525,981 376.296,674	3	613.530,373 376.299,749	5.361
3	613.530,373 376.299,749	4	613.608,637 376.356,818	96.861
4	613.608,637 376.356,818	5	613.604,798 376.362,341	6.726
5	613.604,798 376.362,341	6	613.250,984 376.114,59	431.932
6	613.250,984 376.114,59	1	613.259,103 376.109,799	9.427

**** Lungimile segmentelor sunt determinate în planul de proiecţie Stereo 70 şi sunt rotunjite la 1 milimetru.**
***** Distanţa dintre puncte este formată din segmente cumulate ce sunt mai mici decât valoarea 1 milimetru.**

Certific că informațiile din prezentul extras sunt conforme cu datele din planul cadastral de carte funciară al OCPI PRAHOVA la data: 04-08-2025
Situația prezentată poate face obiectul unor modificări ulterioare, in condițiile Legii cadastrului și publicității imobiliare nr. 7/1996, republicată.

Consilier/Inspector de specialitate,

Ancuța-Elena Constantin

Oficiul de Cadastru şi Publicitate Imobiliară PRAHOVA
Biroul de Cadastru şi Publicitate Imobiliară Ploieşti

Nr. cerere	131594
Ziua	01
Luna	08
Anul	2025

Cod verificare
100192386001

EXTRAS DE CARTE FUNCIARĂ
PENTRU INFORMARE

Carte Funciară Nr. 31239 Fulga

A. Partea I. Descrierea imobilului

TEREN Extravilan

Adresa: Jud. Prahova, UAT Fulga

Nr. Crt	Nr. cadastral Nr. topografic	Suprafaţa* (mp)	Observaţii / Referinţe
A1	31239	3.600	Teren neimprejmuit;

B. Partea II. Proprietari şi acte

Înscrieri privitoare la dreptul de proprietate şi alte drepturi reale		Referinţe
131594 / 01/08/2025		
Registrul Cadastral al Imobilelor (UAT Fulga); Act Normativ lg.7/1996 emis de Parlamentul Romaniei;		
B1	Se infiinteaza cartea funciara a imobilului 31239 ca urmare a finalizarii inregistrarii sistematice. Imobilul se gaseste in registrul cadastral al imobilelor sub numarul 8551.	A1
Act Administrativ nr. 11451, din 28/09/1993 emis de CJSDPAT PRAHOVA (TITLU DE PROPRIETATE;);		
B2	Intabulare, drept de PROPRIETATE, dobandit prin Reconstituire, cota actuala 1/1	A1
	1) **DINU GHEORGHE** 2) **DINU VICTOR**	

C. Partea III. SARCINI .

Inscrieri privind dezmembrămintele dreptului de proprietate, drepturi reale de garanţie şi sarcini	Referinţe
NU SUNT	

Anexa Nr. 1 La Partea I

Teren

Nr cadastral	Suprafaţa (mp)*	Observaţii / Referinţe
31239	3.600	

* Suprafaţa este determinată in planul de proiecţie Stereo 70.

DETALII LINIARE IMOBIL

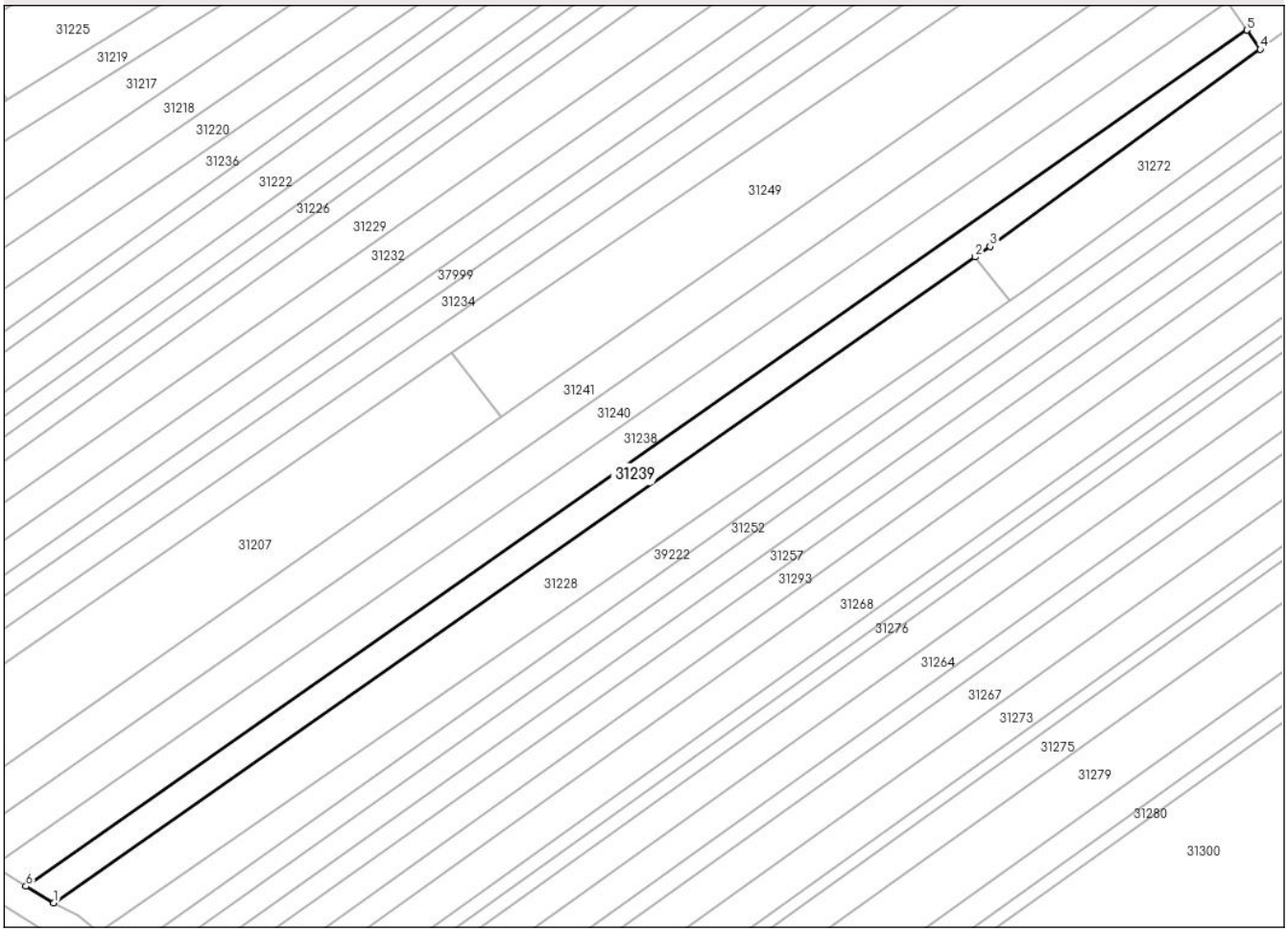

Date referitoare la teren

Nr Crt	Categorie folosinţă	Intra vilan	Suprafaţa (mp)	Tarla	Parcelă	Nr. topo	Observaţii / Referinţe
1	arabil	NU	3.600	9	139/67	-	

Lungime Segmente
1) Valorile lungimilor segmentelor sunt obţinute din proiecţie în plan.

Punct început	X / Y	Punct sfârşit	X / Y	Lungime segment (** (m)
1	613.259,103 376.109,799	2	613.525,981 376.296,674	325.801
2	613.525,981 376.296,674	3	613.530,373 376.299,749	5.361
3	613.530,373 376.299,749	4	613.608,637 376.356,818	96.861
4	613.608,637 376.356,818	5	613.604,798 376.362,341	6.726

Punct început	X / Y	Punct sfârşit	X / Y	Lungime segment (** (m)
5	613.604,798 376.362,341	6	613.250,984 376.114,59	431.932
6	613.250,984 376.114,59	1	613.259,103 376.109,799	9.427

**** Lungimile segmentelor sunt determinate în planul de proiecţie Stereo 70 şi sunt rotunjite la 1 milimetru.**
***** Distanţa dintre puncte este formată din segmente cumulate ce sunt mai mici decât valoarea 1 milimetru.**

Extrasul de carte funciară generat prin sistemul informatic integrat al ANCPI conține informațiile din cartea funciară active la data generării. Acesta este valabil în condițiile prevăzute de art. 7 din Legea nr. 455/2001, coroborat cu art. 3 din O.U.G. nr. 41/2016, exclusiv în mediul electronic, pentru activități și procese administrative prevăzute de legislația în vigoare. Valabilitatea poate fi extinsă și în forma fizică a documentului, fără semnătură olografă, cu acceptul expres sau procedural al instituției publice ori entității care a solicitat prezentarea acestui extras.
Verificarea corectitudinii și realității informațiilor conținute de document se poate face la adresa **www.ancpi.ro/verificare**, folosind codul de verificare online disponibil în antet. Codul de verificare este valabil 30 de zile calendaristice de la momentul generării documentului.

Data și ora generării,
04/08/2025, 13:15

Acest document se eliberează gratuit pentru proprietarii imobilelor. Pentru alți solicitanți, costul extrasului este de 25 de lei la ghișeu, respectiv 20 de lei dacă este obținut online prin platforma http://epay.ancpi.ro

Oficiul de Cadastru şi Publicitate Imobiliară PRAHOVA
Biroul de Cadastru şi Publicitate Imobiliară Ploieşti

PLOIESTI, Str. Unirii nr. 2, Cod postal 100043, Tel: (0244) 51 95 69, Fax: (0244) 59 22 95

Nr.cerere	**131593**
Ziua	**01**
Luna	**08**
Anul	**2025**

Extras de Plan Cadastral de Carte Funciară pentru Imobil număr cadastral 31238 / UAT Fulga

TEREN Extravilan
Adresa: Jud. Prahova, UAT Fulga

Comuna/Oraş/Municipiu: Fulga

Nr. cadastral	Suprafaţa măsurată	Observaţii / Referinţe
31238	4418	

* Suprafaţa este determinată in planul de proiecţie Stereo 70.

DETALII LINIARE IMOBIL

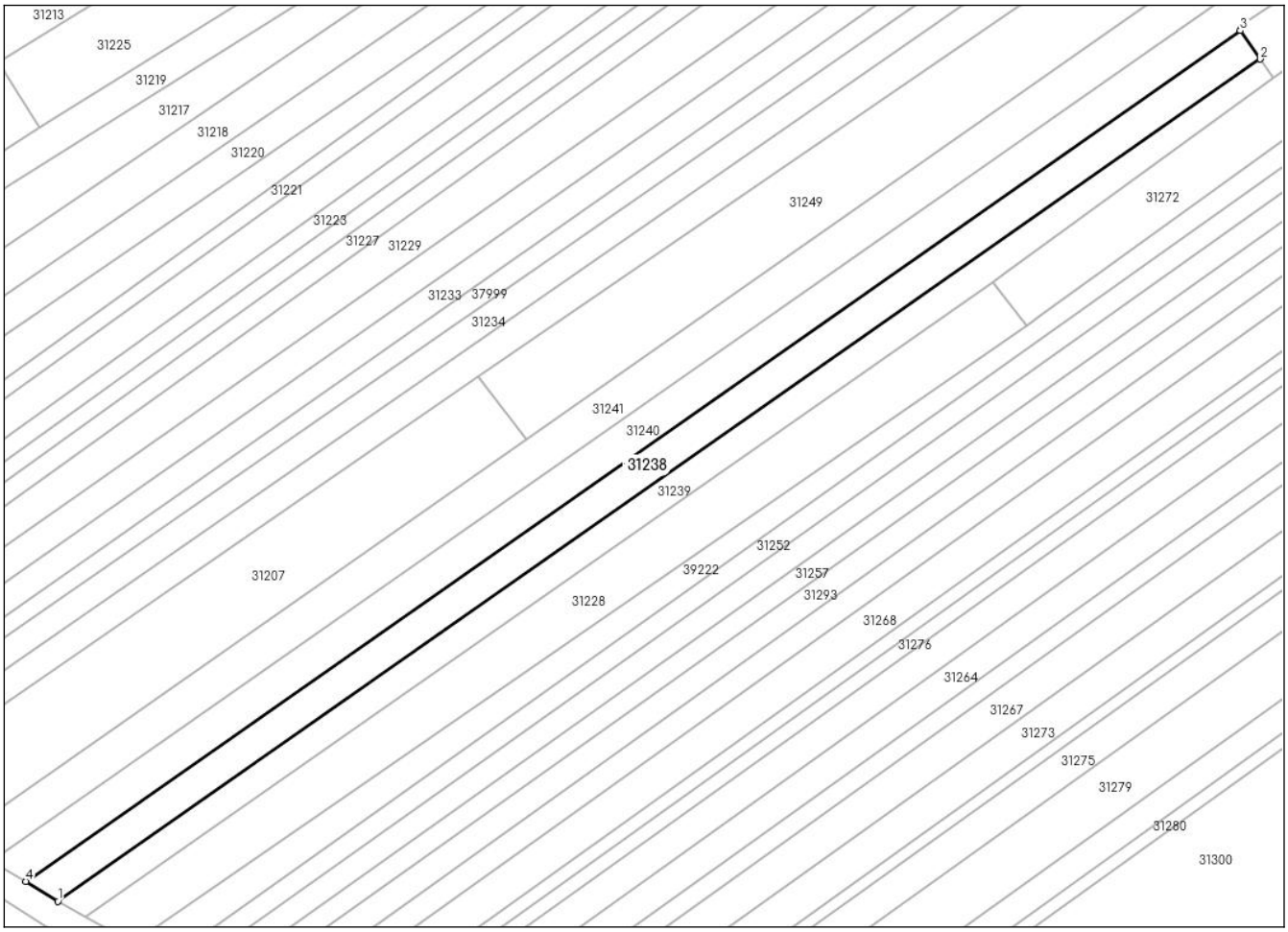

Incadrare in zonă
scara 1:5000



Date referitoare la teren

Crt	Categoria de folosință	Intra vilan	Suprafaţa (mp)	Tarla	Parcelă	Observaţii / Referinţe
1	arabil	NU	4.418	9	139/68	
	TOTAL:		**4.418**			

Date referitoare la construcţii

Crt	Numar	Destinaţie construcţie	Supraf. (mp)	Situaţie juridică	Observaţii / Referinţe
Imobilul nu are in componență construcții					

Lungime Segmente
1) Valorile lungimilor segmentelor sunt obţinute din proiecţie în plan.

Punct început	X / Y	Punct sfârşit	X / Y	Lungime segment (** (m)
1	613.250,984 376.114,59	2	613.604,798 376.362,341	431.932
2	613.604,798 376.362,341	3	613.598,99 376.370,697	10.176
3	613.598,99 376.370,697	4	613.241,589 376.120,435	436.31
4	613.241,589 376.120,435	1	613.250,984 376.114,59	11.065

**** Lungimile segmentelor sunt determinate în planul de proiecţie Stereo 70 şi sunt rotunjite la 1 milimetru.**
***** Distanţa dintre puncte este formată din segmente cumulate ce sunt mai mici decât valoarea 1 milimetru.**

Certific că informațiile din prezentul extras sunt conforme cu datele din planul cadastral de carte funciară al OCPI PRAHOVA la data: 04-08-2025
Situația prezentată poate face obiectul unor modificări ulterioare, in condițiile Legii cadastrului și publicității imobiliare nr. 7/1996, republicată.

Consilier/Inspector de specialitate,

Ancuța-Elena Constantin

Oficiul de Cadastru şi Publicitate Imobiliară PRAHOVA
Biroul de Cadastru şi Publicitate Imobiliară Ploieşti

Nr. cerere	131593
Ziua	01
Luna	08
Anul	2025

Cod verificare
100192386000

EXTRAS DE CARTE FUNCIARĂ
PENTRU INFORMARE

Carte Funciară Nr. 31238 Fulga

A. Partea I. Descrierea imobilului

TEREN Extravilan

Adresa: Jud. Prahova, UAT Fulga

Nr. Crt	Nr. cadastral Nr. topografic	Suprafaţa* (mp)	Observaţii / Referinţe
A1	31238	4.418	Teren neimprejmuit;

B. Partea II. Proprietari şi acte

Înscrieri privitoare la dreptul de proprietate şi alte drepturi reale		Referinţe
131593 / 01/08/2025		
Registrul Cadastral al Imobilelor (UAT Fulga); Act Normativ lg.7/1996 emis de Parlamentul Romaniei;		
B1	Se infiinteaza cartea funciara a imobilului 31238 ca urmare a finalizarii inregistrarii sistematice. Imobilul se gaseste in registrul cadastral al imobilelor sub numarul 8550.	A1
Act Administrativ nr. 2278, din 07/07/1993 emis de CJSDPAT PRAHOVA (TITLU DE PROPRIETATE;);		
B2	Intabulare, drept de PROPRIETATE, dobandit prin Reconstituire, cota actuala 1/1	A1
	1) **PUFULETE GHEORGHE**	

C. Partea III. SARCINI .

Inscrieri privind dezmembrămintele dreptului de proprietate, drepturi reale de garanţie şi sarcini	Referinţe
NU SUNT	

Anexa Nr. 1 La Partea I

Teren

Nr cadastral	Suprafaţa (mp)*	Observaţii / Referinţe
31238	4.418	

* Suprafaţa este determinată in planul de proiecţie Stereo 70.

DETALII LINIARE IMOBIL

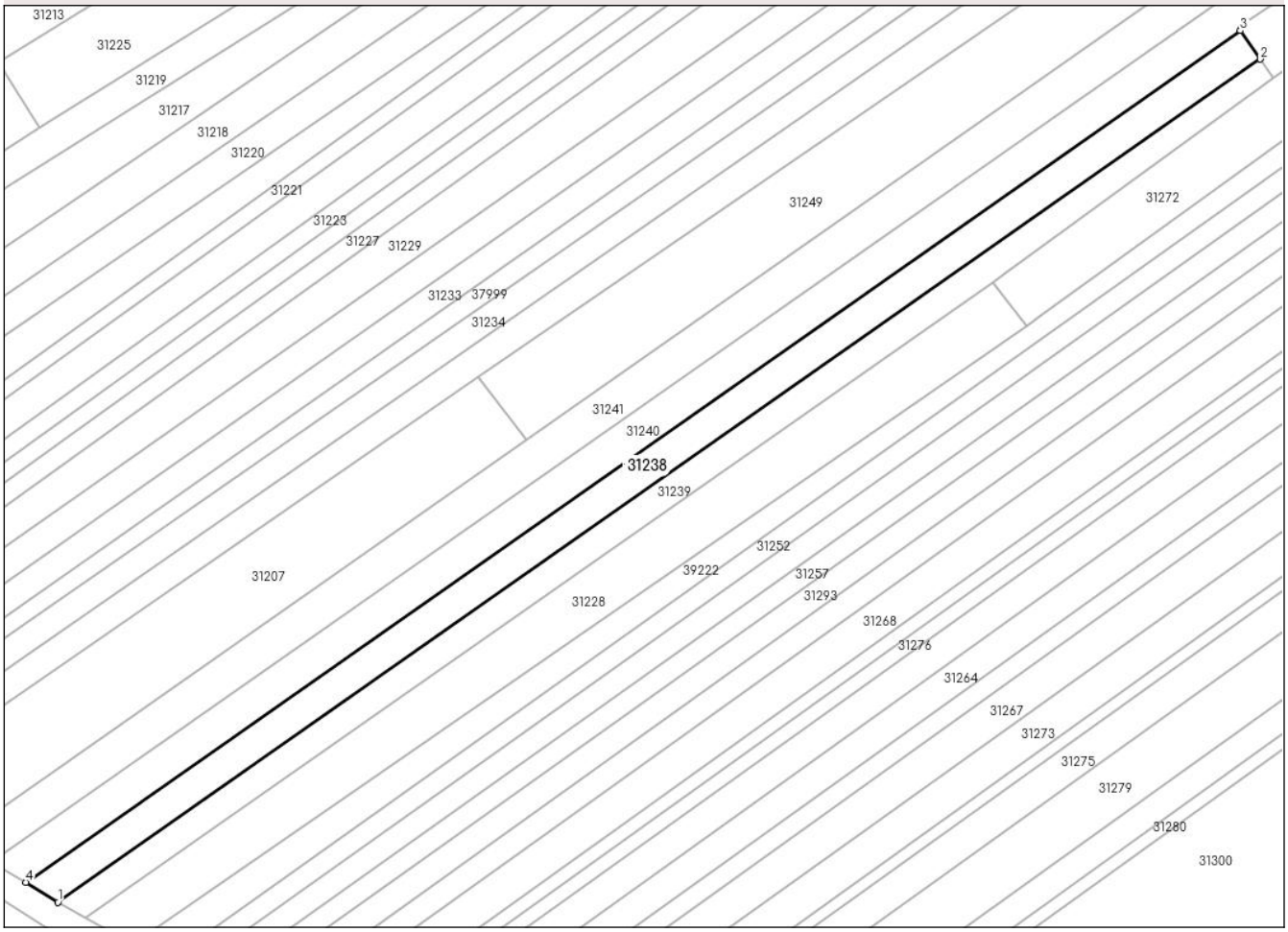

Date referitoare la teren

Nr Crt	Categorie folosinţă	Intra vilan	Suprafaţa (mp)	Tarla	Parcelă	Nr. topo	Observaţii / Referinţe
1	arabil	NU	4.418	9	139/68	-	

Lungime Segmente
1) Valorile lungimilor segmentelor sunt obţinute din proiecţie în plan.

Punct început	X / Y	Punct sfârşit	X / Y	Lungime segment (** (m)
1	613.250,984 376.114,59	2	613.604,798 376.362,341	431.932
2	613.604,798 376.362,341	3	613.598,99 376.370,697	10.176
3	613.598,99 376.370,697	4	613.241,589 376.120,435	436.31
4	613.241,589 376.120,435	1	613.250,984 376.114,59	11.065

**** Lungimile segmentelor sunt determinate în planul de proiecţie Stereo 70 şi sunt rotunjite la 1 milimetru.**
***** Distanţa dintre puncte este formată din segmente cumulate ce sunt mai mici decât valoarea 1 milimetru.**

Extrasul de carte funciară generat prin sistemul informatic integrat al ANCPI conține informațiile din cartea funciară active la data generării. Acesta este valabil în condițiile prevăzute de art. 7 din Legea nr. 455/2001, coroborat cu art. 3 din O.U.G. nr. 41/2016, exclusiv în mediul electronic, pentru activități și procese administrative prevăzute de legislația în vigoare. Valabilitatea poate fi extinsă și în forma fizică a documentului, fără semnătură olografă, cu acceptul expres sau procedural al instituției publice ori entității care a solicitat prezentarea acestui extras.
Verificarea corectitudinii și realității informațiilor conținute de document se poate face la adresa **www.ancpi.ro/verificare**, folosind codul de verificare online disponibil în antet. Codul de verificare este valabil 30 de zile calendaristice de la momentul generării documentului.

Data și ora generării,
04/08/2025, 13:15

Acest document se eliberează gratuit pentru proprietarii imobilelor. Pentru alți solicitanți, costul extrasului este de 25 de lei la ghișeu, respectiv 20 de lei dacă este obținut online prin platforma http://epay.ancpi.ro

Oficiul de Cadastru şi Publicitate Imobiliară PRAHOVA
Biroul de Cadastru şi Publicitate Imobiliară Ploieşti

PLOIESTI, Str. Unirii nr. 2, Cod postal 100043, Tel: (0244) 51 95 69, Fax: (0244) 59 22 95

Nr.cerere	**131592**
Ziua	**01**
Luna	**08**
Anul	**2025**

Extras de Plan Cadastral de Carte Funciară pentru Imobil număr cadastral 31237 / UAT Fulga

TEREN Extravilan
Adresa: Jud. Prahova, UAT Fulga

Comuna/Oraş/Municipiu: Fulga

Nr. cadastral	Suprafaţa măsurată	Observaţii / Referinţe
31237	10000	

* Suprafaţa este determinată in planul de proiecţie Stereo 70.

DETALII LINIARE IMOBIL

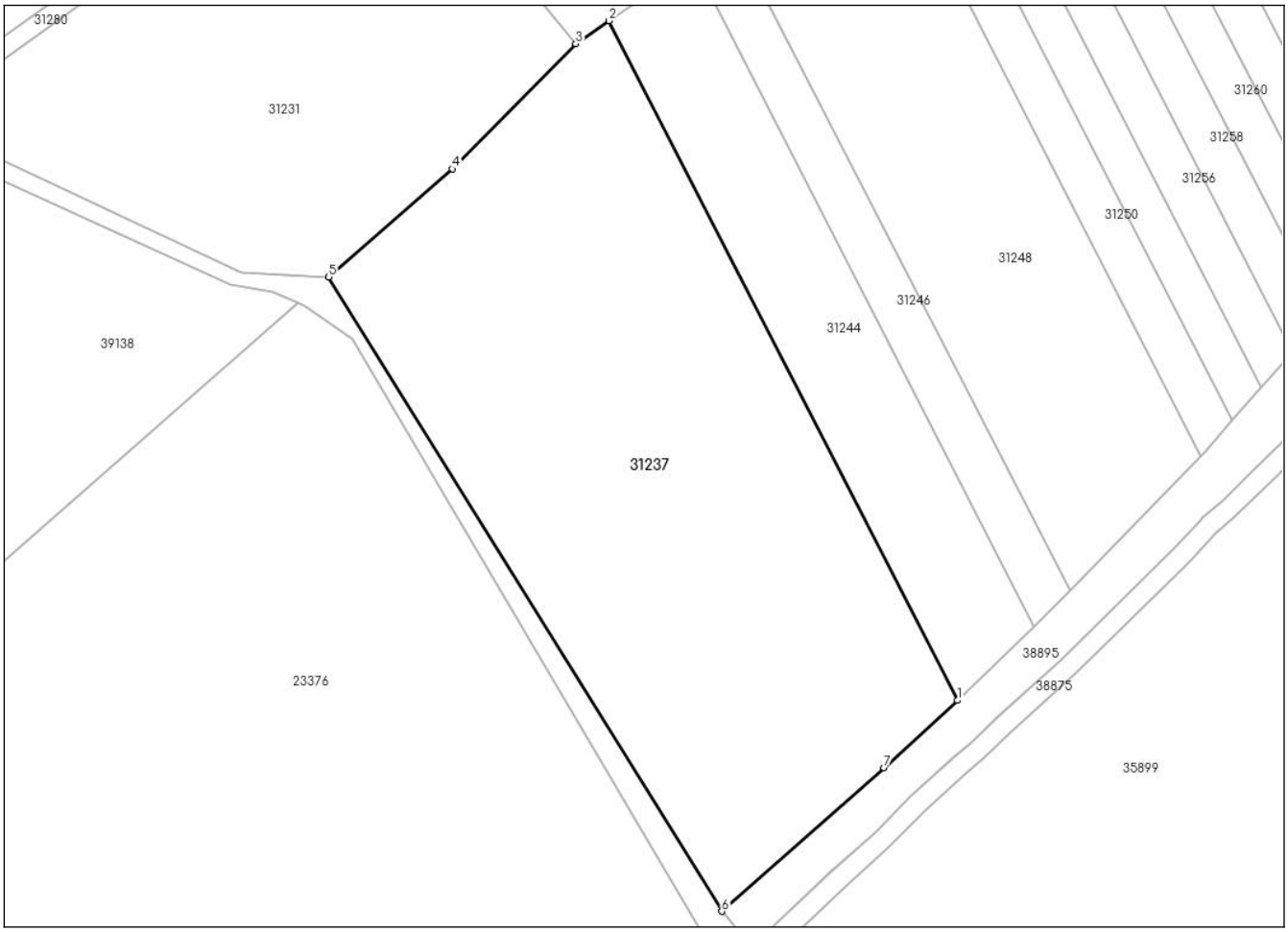

Incadrare in zonă
scara 1:2000



Date referitoare la teren

Crt	Categoria de folosință	Intra vilan	Suprafaţa (mp)	Tarla	Parcelă	Observaţii / Referinţe
1	arabil	NU	10.000	9	139/262	
	TOTAL:		**10.000**			

Date referitoare la construcţii

Crt	Numar	Destinaţie construcţie	Supraf. (mp)	Situaţie juridică	Observaţii / Referinţe
Imobilul nu are in componență construcții					

Lungime Segmente
1) Valorile lungimilor segmentelor sunt obţinute din proiecţie în plan.

Punct început	X / Y	Punct sfârşit	X / Y	Lungime segment (** (m)
1	613.626,616 375.908,834	2	613.557,811 376.043,137	150.902
2	613.557,811 376.043,137	3	613.551,226 376.038,571	8.013
3	613.551,226 376.038,571	4	613.526,897 376.013,856	34.68
4	613.526,897 376.013,856	5	613.502,423 375.992,499	32.482
5	613.502,423 375.992,499	6	613.580,079 375.867,179	147.43
6	613.580,079 375.867,179	7	613.612,145 375.895,554	42.818
7	613.612,145 375.895,554	1	613.626,616 375.908,834	19.641

**** Lungimile segmentelor sunt determinate în planul de proiecţie Stereo 70 şi sunt rotunjite la 1 milimetru.**
***** Distanţa dintre puncte este formată din segmente cumulate ce sunt mai mici decât valoarea 1 milimetru.**

Certific că informațiile din prezentul extras sunt conforme cu datele din planul cadastral de carte funciară al OCPI PRAHOVA la data: 04-08-2025
Situația prezentată poate face obiectul unor modificări ulterioare, in condițiile Legii cadastrului și publicității imobiliare nr. 7/1996, republicată.

Consilier/Inspector de specialitate,

Ancuța-Elena Constantin

Oficiul de Cadastru şi Publicitate Imobiliară PRAHOVA
Biroul de Cadastru şi Publicitate Imobiliară Ploieşti

Nr. cerere	131592
Ziua	01
Luna	08
Anul	2025

Cod verificare
100192385999

EXTRAS DE CARTE FUNCIARĂ
PENTRU INFORMARE

Carte Funciară Nr. 31237 Fulga

A. Partea I. Descrierea imobilului

TEREN Extravilan

Adresa: Jud. Prahova, UAT Fulga

Nr. Crt	Nr. cadastral Nr. topografic	Suprafaţa* (mp)	Observaţii / Referinţe
A1	31237	10.000	Teren neimprejmuit;

B. Partea II. Proprietari şi acte

Înscrieri privitoare la dreptul de proprietate şi alte drepturi reale		Referinţe
131592 / 01/08/2025		
Registrul Cadastral al Imobilelor (UAT Fulga); Act Normativ lg.7/1996 emis de Parlamentul Romaniei;		
B1	Se infiinteaza cartea funciara a imobilului 31237 ca urmare a finalizarii inregistrarii sistematice. Imobilul se gaseste in registrul cadastral al imobilelor sub numarul 8549.	A1
Act Administrativ nr. 11421, din 28/10/1993 emis de CJSDPAT PRAHOVA (TITLU DE PROPRIETATE;);		
B2	Intabulare, drept de PROPRIETATE, dobandit prin Reconstituire, cota actuala 1/1	A1
	1) **PANAIT NICOLAE ION**	

C. Partea III. SARCINI .

Inscrieri privind dezmembrămintele dreptului de proprietate, drepturi reale de garanţie şi sarcini	Referinţe
NU SUNT	

Anexa Nr. 1 La Partea I

Teren

Nr cadastral	Suprafaţa (mp)*	Observaţii / Referinţe
31237	10.000	

* Suprafaţa este determinată in planul de proiecţie Stereo 70.

DETALII LINIARE IMOBIL

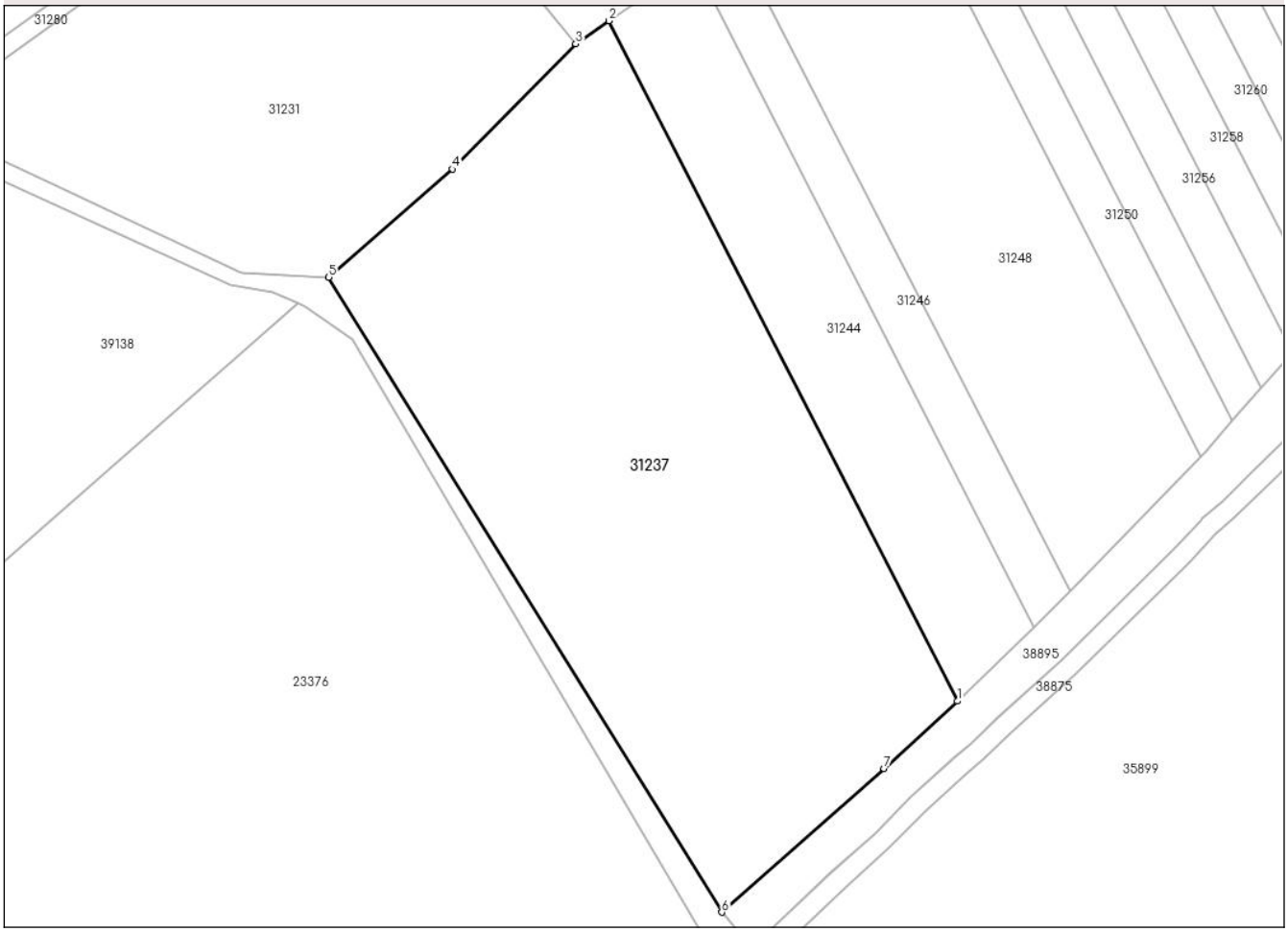

Date referitoare la teren

Nr Crt	Categorie folosinţă	Intra vilan	Suprafaţa (mp)	Tarla	Parcelă	Nr. topo	Observaţii / Referinţe
1	arabil	NU	10.000	9	139/262	-	

Lungime Segmente
1) Valorile lungimilor segmentelor sunt obţinute din proiecţie în plan.

Punct început	X / Y	Punct sfârşit	X / Y	Lungime segment (** (m)
1	613.626,616 375.908,834	2	613.557,811 376.043,137	150.902
2	613.557,811 376.043,137	3	613.551,226 376.038,571	8.013
3	613.551,226 376.038,571	4	613.526,897 376.013,856	34.68
4	613.526,897 376.013,856	5	613.502,423 375.992,499	32.482

Punct început	X / Y	Punct sfârşit	X / Y	Lungime segment (** (m)
5	613.502,423 375.992,499	6	613.580,079 375.867,179	147.43
6	613.580,079 375.867,179	7	613.612,145 375.895,554	42.818
7	613.612,145 375.895,554	1	613.626,616 375.908,834	19.641

**** Lungimile segmentelor sunt determinate în planul de proiecţie Stereo 70 şi sunt rotunjite la 1 milimetru.**
***** Distanţa dintre puncte este formată din segmente cumulate ce sunt mai mici decât valoarea 1 milimetru.**

Extrasul de carte funciară generat prin sistemul informatic integrat al ANCPI conține informațiile din cartea funciară active la data generării. Acesta este valabil în condițiile prevăzute de art. 7 din Legea nr. 455/2001, coroborat cu art. 3 din O.U.G. nr. 41/2016, exclusiv în mediul electronic, pentru activități și procese administrative prevăzute de legislația în vigoare. Valabilitatea poate fi extinsă și în forma fizică a documentului, fără semnătură olografă, cu acceptul expres sau procedural al instituției publice ori entității care a solicitat prezentarea acestui extras.
Verificarea corectitudinii și realității informațiilor conținute de document se poate face la adresa **www.ancpi.ro/verificare**, folosind codul de verificare online disponibil în antet. Codul de verificare este valabil 30 de zile calendaristice de la momentul generării documentului.

Data și ora generării,
04/08/2025, 13:15

Acest document se eliberează gratuit pentru proprietarii imobilelor. Pentru alți solicitanți, costul extrasului este de 25 de lei la ghișeu, respectiv 20 de lei dacă este obținut online prin platforma http://epay.ancpi.ro

Oficiul de Cadastru şi Publicitate Imobiliară PRAHOVA
Biroul de Cadastru şi Publicitate Imobiliară Ploieşti

PLOIESTI, Str. Unirii nr. 2, Cod postal 100043, Tel: (0244) 51 95 69, Fax: (0244) 59 22 95

Nr.cerere	**131591**
Ziua	**01**
Luna	**08**
Anul	**2025**

Extras de Plan Cadastral de Carte Funciară pentru Imobil număr cadastral 31236 / UAT Fulga

TEREN Partial Intravilan
Adresa: Jud. Prahova, UAT Fulga, Loc. Fulga de Jos, Str Islaz, Nr. 20

Comuna/Oraş/Municipiu: Fulga

Nr. cadastral	Suprafaţa măsurată	Observaţii / Referinţe
31236	5242	

* Suprafaţa este determinată in planul de proiecţie Stereo 70.

DETALII LINIARE IMOBIL

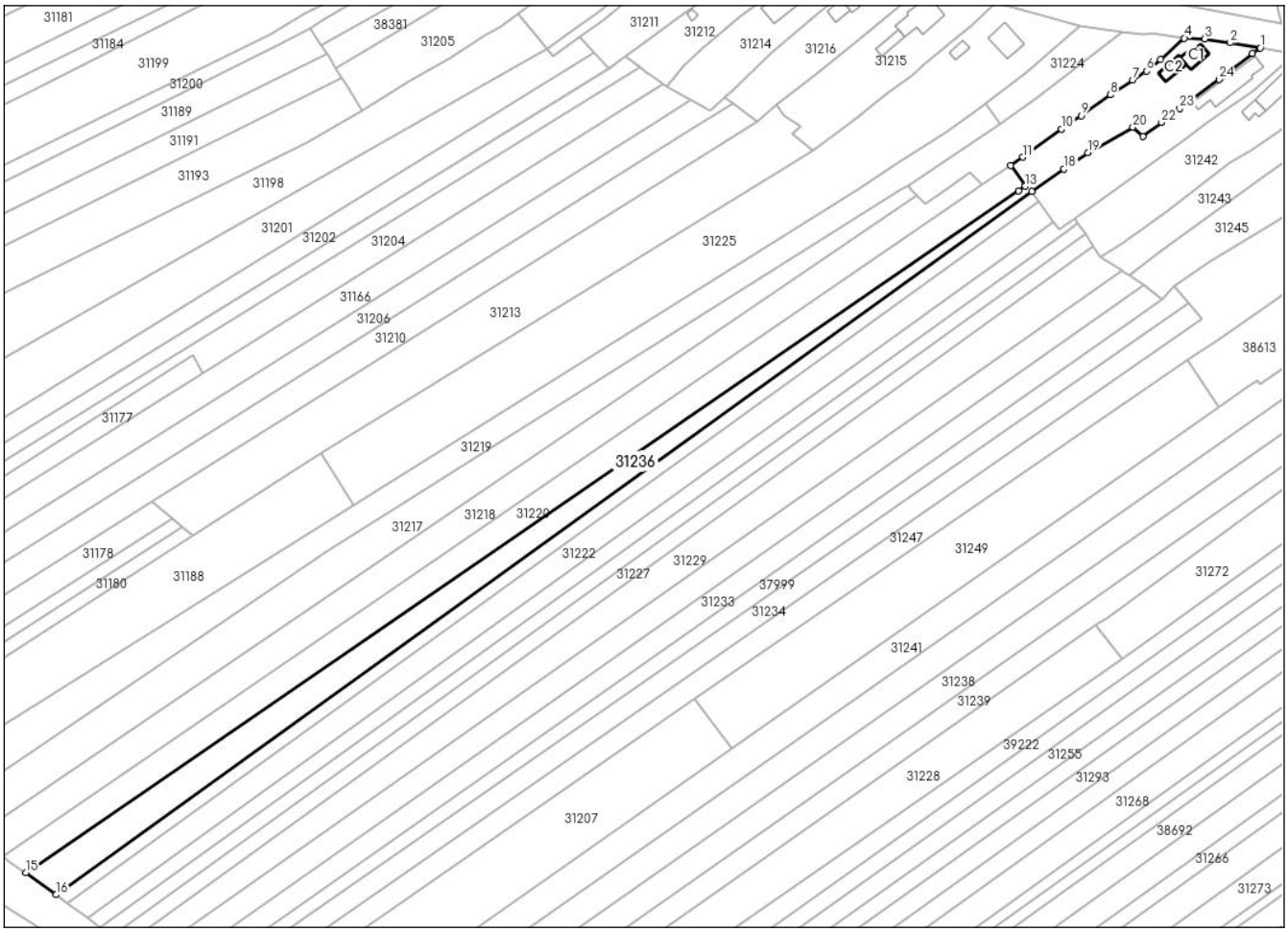

Incadrare in zonă
scara 1:5000



Date referitoare la teren

Crt	Categoria de folosință	Intra vilan	Suprafaţa (mp)	Tarla	Parcelă	Observaţii / Referinţe
1	curti constructii	DA	420	52	1211	
2	arabil	DA	1.102	52	1210	
3	arabil	NU	3.720	9	139/82	
	TOTAL:		**5.242**			

Date referitoare la construcţii

Crt	Numar	Destinaţie construcţie	Supraf. (mp)	Situaţie juridică	Observaţii / Referinţe
1	31236-C1	constructii de locuinte	52	Cu acte	
2	31236-C2	constructii anexa	43	Cu acte	

Lungime Segmente
1) Valorile lungimilor segmentelor sunt obţinute din proiecţie în plan.

Punct început	X / Y	Punct sfârşit	X / Y	Lungime segment (** (m)
1	613.587,994 376.514,429	2	613.576,679 376.516,389	11.484
3	613.567,014 376.517,847	4	613.559,358 376.518,112	7.661
5	613.550,447 376.510,091	6	613.545,012 376.505,675	7.003
7	613.539,929 376.502,295	8	613.531,402 376.496,767	10.162
9	613.520,387 376.488,852	10	613.512,899 376.483,819	9.022
11	613.498,368 376.473,207	12	613.493,838 376.470,125	5.479
13	613.499,242 376.462,275	14	613.496,757 376.460,493	3.058
15	613.122,051 376.203,429	16	613.133,526 376.195,121	14.167
17	613.501,756 376.460,353	18	613.513,983 376.468,771	14.845
19	613.522,926 376.474,962	20	613.539,96 376.484,495	19.52
21	613.543,643 376.481,025	22	613.550,768 376.486,288	8.858
23	613.557,672 376.491,535	24	613.572,463 376.502,557	18.446
25	613.585,092 376.512,357	1	613.587,994 376.514,429	3.566

Punct început	X / Y	Punct sfârşit	X / Y	Lungime segment (** (m)
2	613.576,679 376.516,389	3	613.567,014 376.517,847	9.774
4	613.559,358 376.518,112	5	613.550,447 376.510,091	11.989
6	613.545,012 376.505,675	7	613.539,929 376.502,295	6.104
8	613.531,402 376.496,767	9	613.520,387 376.488,852	13.564
10	613.512,899 376.483,819	11	613.498,368 376.473,207	17.993
12	613.493,838 376.470,125	13	613.499,242 376.462,275	9.53
14	613.496,757 376.460,493	15	613.122,051 376.203,429	454.408
16	613.133,526 376.195,121	17	613.501,756 376.460,353	453.808
18	613.513,983 376.468,771	19	613.522,926 376.474,962	10.877
20	613.539,96 376.484,495	21	613.543,643 376.481,025	5.06
22	613.550,768 376.486,288	23	613.557,672 376.491,535	8.672
24	613.572,463 376.502,557	25	613.585,092 376.512,357	15.985

**** Lungimile segmentelor sunt determinate în planul de proiecţie Stereo 70 şi sunt rotunjite la 1 milimetru.**
***** Distanţa dintre puncte este formată din segmente cumulate ce sunt mai mici decât valoarea 1 milimetru.**

Certific că informațiile din prezentul extras sunt conforme cu datele din planul cadastral de carte funciară al OCPI PRAHOVA la data: 04-08-2025
Situația prezentată poate face obiectul unor modificări ulterioare, in condițiile Legii cadastrului și publicității imobiliare nr. 7/1996, republicată.

Consilier/Inspector de specialitate,

Ancuța-Elena Constantin

Oficiul de Cadastru şi Publicitate Imobiliară PRAHOVA
Biroul de Cadastru şi Publicitate Imobiliară Ploieşti

Nr. cerere	131591
Ziua	01
Luna	08
Anul	2025

Cod verificare
100192385998

EXTRAS DE CARTE FUNCIARĂ
PENTRU INFORMARE

Carte Funciară Nr. 31236 Fulga

A. Partea I. Descrierea imobilului

TEREN Partial Intravilan

Adresa: Jud. Prahova, UAT Fulga, Loc. Fulga de Jos, Str Islaz, Nr. 20

Nr. Crt	Nr. cadastral Nr. topografic	Suprafaţa* (mp)	Observaţii / Referinţe
A1	31236	5.242	Teren neimprejmuit;

Construcţii

Crt	Nr cadastral Nr. topografic	Adresa	Observaţii / Referinţe
A1.1	31236-C1	Jud. Prahova, UAT Fulga, Loc. Fulga de Jos, Str Islaz, Nr. 20	Nr. niveluri:1; S. construita la sol:52 mp; S. construita desfasurata:52 mp;
A1.2	31236-C2	Jud. Prahova, UAT Fulga, Loc. Fulga de Jos, Str Islaz, Nr. 20	Nr. niveluri:1; S. construita la sol:43 mp; S. construita desfasurata:43 mp;

B. Partea II. Proprietari şi acte

Înscrieri privitoare la dreptul de proprietate şi alte drepturi reale		Referinţe
131591 / 01/08/2025		
Registrul Cadastral al Imobilelor (UAT Fulga); Act Normativ lg.7/1996 emis de Parlamentul Romaniei;		
B1	Se infiinteaza cartea funciara a imobilului 31236 ca urmare a finalizarii inregistrarii sistematice. Imobilul se gaseste in registrul cadastral al imobilelor sub numarul 8548.	A1
Act Administrativ nr. 8512, din 27/09/1993 emis de CJSDPAT PRAHOVA (TITLU DE PROPRIETATE;);		
B2	Intabulare, drept de PROPRIETATE, dobandit prin Reconstituire, cota actuala 1/1	A1
	1) **CĂLIN ION**	
Act Administrativ nr. 322, din 31/01/2023 emis de PRIMARIA COMUNEI FULGA (ADEVERINTA;);		
B3	Intabulare, drept de PROPRIETATE, dobandit prin Construire, cota actuala 1/1	A1.1, A1.2
	1) **CĂLIN ION**	

C. Partea III. SARCINI .

Inscrieri privind dezmembrămintele dreptului de proprietate, drepturi reale de garanţie şi sarcini	Referinţe
NU SUNT	

Anexa Nr. 1 La Partea I

Teren

Nr cadastral	Suprafaţa (mp)*	Observaţii / Referinţe
31236	5.242	

* Suprafaţa este determinată in planul de proiecţie Stereo 70.

DETALII LINIARE IMOBIL

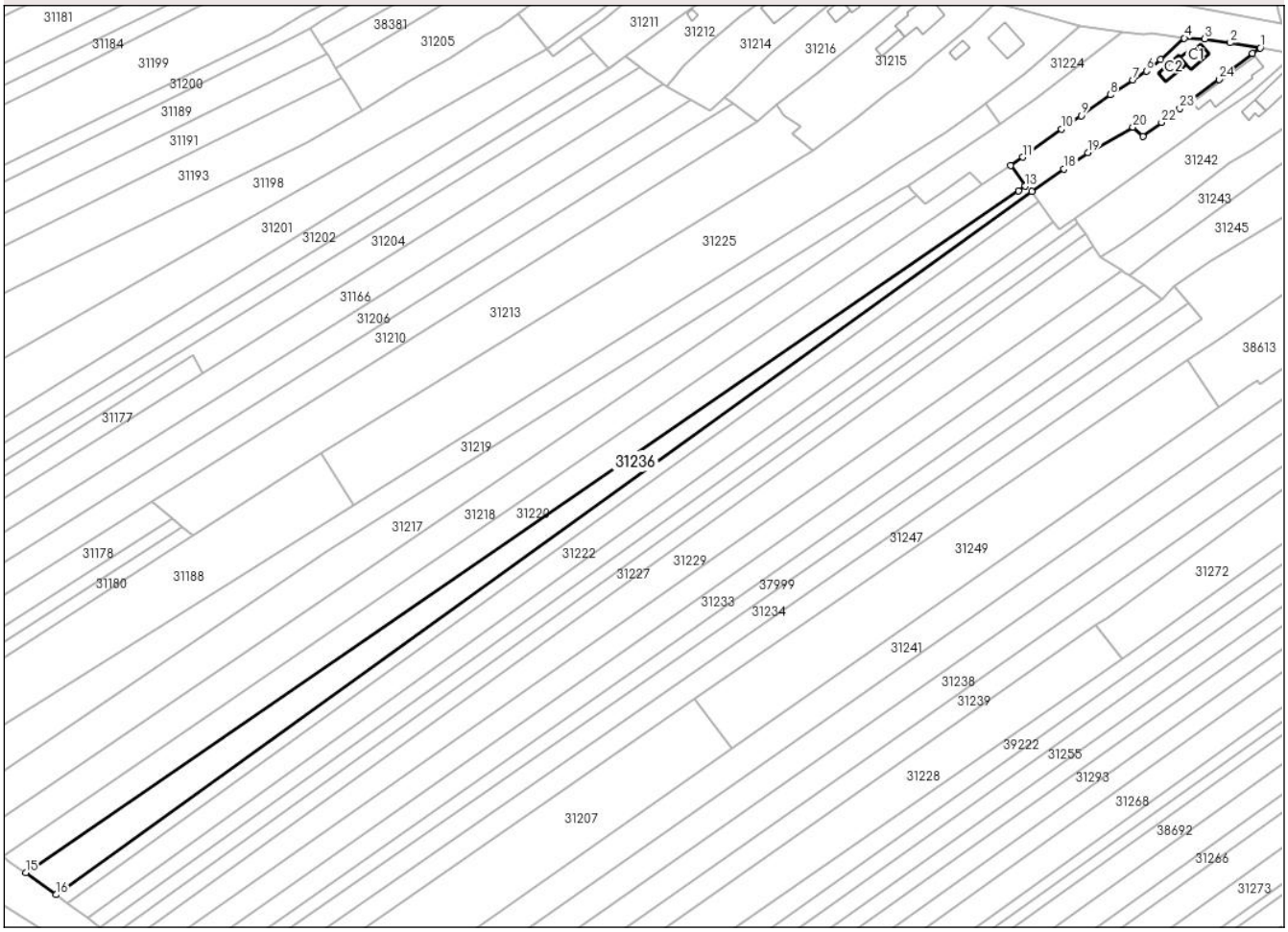

Date referitoare la teren

Nr Crt	Categorie folosinţă	Intra vilan	Suprafaţa (mp)	Tarla	Parcelă	Nr. topo	Observaţii / Referinţe
1	curti constructii	DA	420	52	1211	-	
2	arabil	DA	1.102	52	1210	-	
3	arabil	NU	3.720	9	139/82	-	

Date referitoare la construcţii

Crt	Număr	Destinaţie construcţie	Supraf. (mp)	Situaţie juridică	Observaţii / Referinţe
A1.1	31236-C1	constructii de locuinte	52	Cu acte	S. construita la sol:52 mp; S. construita desfasurata:52 mp;
A1.2	31236-C2	constructii anexa	43	Cu acte	S. construita la sol:43 mp; S. construita desfasurata:43 mp;

Lungime Segmente

1) Valorile lungimilor segmentelor sunt obţinute din proiecţie în plan.

Punct început	X / Y	Punct sfârşit	X / Y	Lungime segment (** (m)	Punct început	X / Y	Punct sfârşit	X / Y	Lungime segment (** (m)

Punct început	X / Y	Punct sfârşit	X / Y	Lungime segment (** (m)
1	613.587,994 376.514,429	2	613.576,679 376.516,389	11.484
3	613.567,014 376.517,847	4	613.559,358 376.518,112	7.661
5	613.550,447 376.510,091	6	613.545,012 376.505,675	7.003
7	613.539,929 376.502,295	8	613.531,402 376.496,767	10.162
9	613.520,387 376.488,852	10	613.512,899 376.483,819	9.022
11	613.498,368 376.473,207	12	613.493,838 376.470,125	5.479
13	613.499,242 376.462,275	14	613.496,757 376.460,493	3.058
15	613.122,051 376.203,429	16	613.133,526 376.195,121	14.167
17	613.501,756 376.460,353	18	613.513,983 376.468,771	14.845
19	613.522,926 376.474,962	20	613.539,96 376.484,495	19.52
21	613.543,643 376.481,025	22	613.550,768 376.486,288	8.858
23	613.557,672 376.491,535	24	613.572,463 376.502,557	18.446
25	613.585,092 376.512,357	1	613.587,994 376.514,429	3.566

Punct început	X / Y	Punct sfârşit	X / Y	Lungime segment (** (m)
2	613.576,679 376.516,389	3	613.567,014 376.517,847	9.774
4	613.559,358 376.518,112	5	613.550,447 376.510,091	11.989
6	613.545,012 376.505,675	7	613.539,929 376.502,295	6.104
8	613.531,402 376.496,767	9	613.520,387 376.488,852	13.564
10	613.512,899 376.483,819	11	613.498,368 376.473,207	17.993
12	613.493,838 376.470,125	13	613.499,242 376.462,275	9.53
14	613.496,757 376.460,493	15	613.122,051 376.203,429	454.408
16	613.133,526 376.195,121	17	613.501,756 376.460,353	453.808
18	613.513,983 376.468,771	19	613.522,926 376.474,962	10.877
20	613.539,96 376.484,495	21	613.543,643 376.481,025	5.06
22	613.550,768 376.486,288	23	613.557,672 376.491,535	8.672
24	613.572,463 376.502,557	25	613.585,092 376.512,357	15.985

**** Lungimile segmentelor sunt determinate în planul de proiecţie Stereo 70 şi sunt rotunjite la 1 milimetru.**
***** Distanţa dintre puncte este formată din segmente cumulate ce sunt mai mici decât valoarea 1 milimetru.**

Extrasul de carte funciară generat prin sistemul informatic integrat al ANCPI conține informațiile din cartea funciară active la data generării. Acesta este valabil în condițiile prevăzute de art. 7 din Legea nr. 455/2001, coroborat cu art. 3 din O.U.G. nr. 41/2016, exclusiv în mediul electronic, pentru activități și procese administrative prevăzute de legislația în vigoare. Valabilitatea poate fi extinsă și în forma fizică a documentului, fără semnătură olografă, cu acceptul expres sau procedural al instituției publice ori entității care a solicitat prezentarea acestui extras.
Verificarea corectitudinii și realității informațiilor conținute de document se poate face la adresa **www.ancpi.ro/verificare**, folosind codul de verificare online disponibil în antet. Codul de verificare este valabil 30 de zile calendaristice de la momentul generării documentului.

Data și ora generării,
04/08/2025, 13:15

Acest document se eliberează gratuit pentru proprietarii imobilelor. Pentru alți solicitanți, costul extrasului este de 25 de lei la ghișeu, respectiv 20 de lei dacă este obținut online prin platforma http://epay.ancpi.ro

Oficiul de Cadastru şi Publicitate Imobiliară PRAHOVA
Biroul de Cadastru şi Publicitate Imobiliară Ploieşti

PLOIESTI, Str. Unirii nr. 2, Cod postal 100043, Tel: (0244) 51 95 69, Fax: (0244) 59 22 95

Nr.cerere	**131590**
Ziua	**01**
Luna	**08**
Anul	**2025**

Extras de Plan Cadastral de Carte Funciară pentru Imobil număr cadastral 31235 / UAT Fulga

TEREN Intravilan
Adresa: Jud. Prahova, UAT Fulga, Loc. Fulga de Jos, Str Islaz, Nr. 22

Comuna/Oraş/Municipiu: Fulga

Nr. cadastral	Suprafaţa măsurată	Observaţii / Referinţe
31235	1414	imobil inscris in CF sporadic 20156;

* Suprafaţa este determinată in planul de proiecţie Stereo 70.

DETALII LINIARE IMOBIL

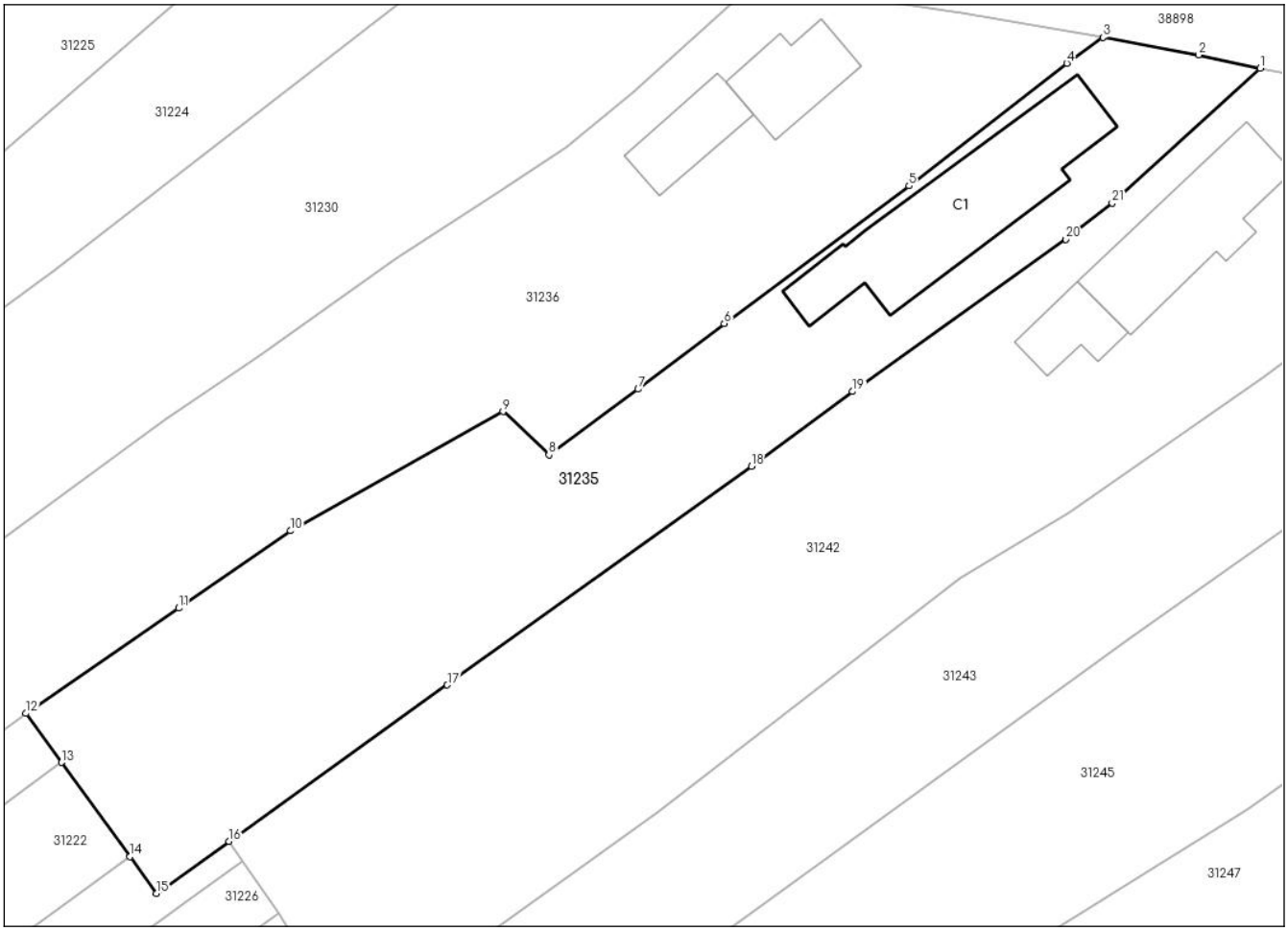

Incadrare in zonă
scara 1:1000



Date referitoare la teren

Crt	Categoria de folosință	Intra vilan	Suprafaţa (mp)	Tarla	Parcelă	Observaţii / Referinţe
1	curti constructii	DA	805	52	1208	
2	arabil	DA	609	52	1209	
	TOTAL:		**1.414**			

Date referitoare la construcţii

Crt	Numar	Destinaţie construcţie	Supraf. (mp)	Situaţie juridică	Observaţii / Referinţe
1	31235-C1	constructii de locuinte	167	Cu acte	C1 - LOCUINTA

Lungime Segmente
1) Valorile lungimilor segmentelor sunt obţinute din proiecţie în plan.

Punct început	X / Y	Punct sfârşit	X / Y	Lungime segment (** (m)
1	613.600,593 376.511,949	2	613.595,663 376.513,024	5.046
3	613.587,994 376.514,429	4	613.585,092 376.512,357	3.566
5	613.572,463 376.502,557	6	613.557,672 376.491,535	18.446
7	613.550,768 376.486,288	8	613.543,643 376.481,025	8.858
9	613.539,96 376.484,495	10	613.522,926 376.474,962	19.52
11	613.513,983 376.468,771	12	613.501,756 376.460,353	14.845
13	613.504,622 376.456,433	14	613.510,092 376.448,891	9.317
15	613.512,23 376.445,943	16	613.518,033 376.450,104	7.141
17	613.535,498 376.462,626	18	613.559,838 376.480,136	29.984
19	613.567,936 376.486,097	20	613.585,023 376.498,274	20.982
21	613.588,734 376.501,165	1	613.600,593 376.511,949	16.029

Punct început	X / Y	Punct sfârşit	X / Y	Lungime segment (** (m)
2	613.595,663 376.513,024	3	613.587,994 376.514,429	7.797
4	613.585,092 376.512,357	5	613.572,463 376.502,557	15.985
6	613.557,672 376.491,535	7	613.550,768 376.486,288	8.672
8	613.543,643 376.481,025	9	613.539,96 376.484,495	5.06
10	613.522,926 376.474,962	11	613.513,983 376.468,771	10.877
12	613.501,756 376.460,353	13	613.504,622 376.456,433	4.856
14	613.510,092 376.448,891	15	613.512,23 376.445,943	3.642
16	613.518,033 376.450,104	17	613.535,498 376.462,626	21.49
18	613.559,838 376.480,136	19	613.567,936 376.486,097	10.055
20	613.585,023 376.498,274	21	613.588,734 376.501,165	4.704

**** Lungimile segmentelor sunt determinate în planul de proiecţie Stereo 70 şi sunt rotunjite la 1 milimetru.**
***** Distanţa dintre puncte este formată din segmente cumulate ce sunt mai mici decât valoarea 1 milimetru.**

Certific că informațiile din prezentul extras sunt conforme cu datele din planul cadastral de carte funciară al OCPI PRAHOVA la data: 04-08-2025
Situația prezentată poate face obiectul unor modificări ulterioare, in condițiile Legii cadastrului și publicității imobiliare nr. 7/1996, republicată.

Consilier/Inspector de specialitate,

Ancuța-Elena Constantin

Oficiul de Cadastru şi Publicitate Imobiliară PRAHOVA
Biroul de Cadastru şi Publicitate Imobiliară Ploieşti

Nr. cerere	131590
Ziua	01
Luna	08
Anul	2025

Cod verificare
100192385997

EXTRAS DE CARTE FUNCIARĂ
PENTRU INFORMARE

Carte Funciară Nr. 31235 Fulga

A. Partea I. Descrierea imobilului

TEREN Intravilan

Adresa: Jud. Prahova, UAT Fulga, Loc. Fulga de Jos, Str Islaz, Nr. 22

Nr. Crt	Nr. cadastral Nr. topografic	Suprafaţa* (mp)	Observaţii / Referinţe
A1	31235	1.414	Teren imprejmuit; imobil inscris in CF sporadic 20156;

Construcţii

Crt	Nr cadastral Nr. topografic	Adresa	Observaţii / Referinţe
A1.1	31235-C1	Jud. Prahova, UAT Fulga, Loc. Fulga de Jos, Str Islaz, Nr. 22	Nr. niveluri:1; S. construita la sol:167 mp; C1 - LOCUINTA

B. Partea II. Proprietari şi acte

Înscrieri privitoare la dreptul de proprietate şi alte drepturi reale		Referinţe
131590 / 01/08/2025		
Registrul Cadastral al Imobilelor (UAT Fulga); Act Normativ lg.7/1996 emis de Parlamentul Romaniei;		
B1	Se infiinteaza cartea funciara a imobilului 31235 ca urmare a finalizarii inregistrarii sistematice. Imobilul se gaseste in registrul cadastral al imobilelor sub numarul 8547.	A1
Titlu Proprietate nr. 4670, din 27/04/1993 emis de COMISIA JUDETEANA PRAHOVA (; certificat mostenitor nr. 36/13.04.2009 emis de BNP MARIA CALIN;);		
B2	Intabulare, drept de PROPRIETATE, dobandit prin Succesiune, cota actuala 1/4	A1, A1.1
	1) **NEACSU TUDORA**	
Certificat Mostenitor nr. 36, din 13/04/2009 emis de BNP MARIA CALIN (; titlu proprietate nr.4670/27.04.1993 emis de COMISIA JUDETEANA PRAHOVA;);		
B3	Intabulare, drept de PROPRIETATE, dobandit prin Succesiune, cota actuala 3/4	A1, A1.1
	1) **DATCU VASILICA**	

C. Partea III. SARCINI .

Inscrieri privind dezmembrămintele dreptului de proprietate, drepturi reale de garanţie şi sarcini	Referinţe
NU SUNT	

Anexa Nr. 1 La Partea I

Teren

Nr cadastral	Suprafaţa (mp)*	Observaţii / Referinţe
31235	1.414	imobil inscris in CF sporadic 20156;

* Suprafaţa este determinată in planul de proiecţie Stereo 70.

DETALII LINIARE IMOBIL

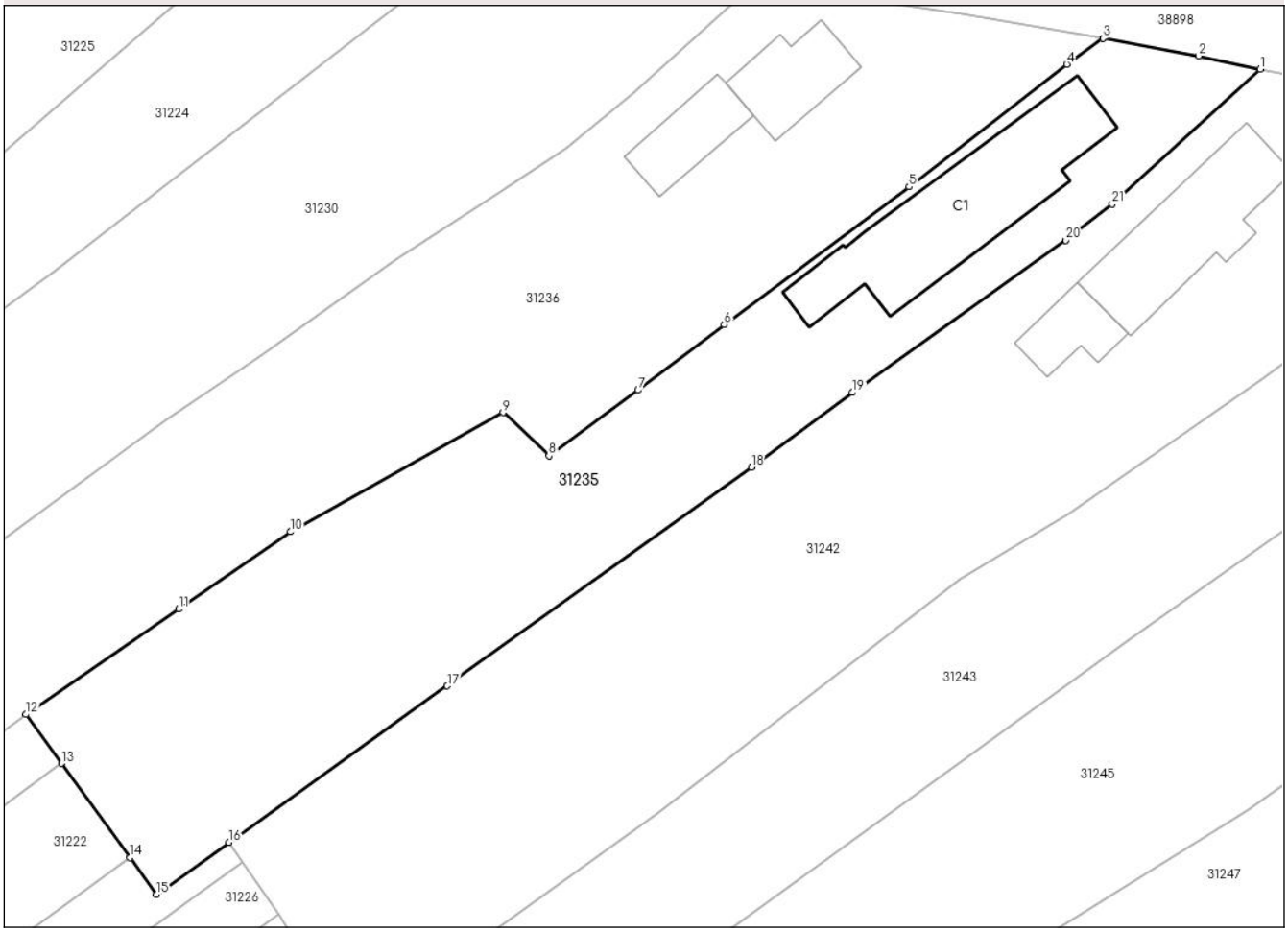

Date referitoare la teren

Nr Crt	Categorie folosinţă	Intra vilan	Suprafaţa (mp)	Tarla	Parcelă	Nr. topo	Observaţii / Referinţe
1	curti constructii	DA	805	52	1208	-	
2	arabil	DA	609	52	1209	-	

Date referitoare la construcţii

Crt	Număr	Destinaţie construcţie	Supraf. (mp)	Situaţie juridică	Observaţii / Referinţe
A1.1	31235-C1	constructii de locuinte	167	Cu acte	S. construita la sol:167 mp; C1 - LOCUINTA

Lungime Segmente

1) Valorile lungimilor segmentelor sunt obţinute din proiecţie în plan.

Punct început	X / Y	Punct sfârşit	X / Y	Lungime segment (** (m)
1	613.600,593 376.511,949	2	613.595,663 376.513,024	5.046
3	613.587,994 376.514,429	4	613.585,092 376.512,357	3.566

Punct început	X / Y	Punct sfârşit	X / Y	Lungime segment (** (m)
2	613.595,663 376.513,024	3	613.587,994 376.514,429	7.797
4	613.585,092 376.512,357	5	613.572,463 376.502,557	15.985

Punct început	X / Y	Punct sfârşit	X / Y	Lungime segment (** (m)
5	613.572,463 376.502,557	6	613.557,672 376.491,535	18.446
7	613.550,768 376.486,288	8	613.543,643 376.481,025	8.858
9	613.539,96 376.484,495	10	613.522,926 376.474,962	19.52
11	613.513,983 376.468,771	12	613.501,756 376.460,353	14.845
13	613.504,622 376.456,433	14	613.510,092 376.448,891	9.317
15	613.512,23 376.445,943	16	613.518,033 376.450,104	7.141
17	613.535,498 376.462,626	18	613.559,838 376.480,136	29.984
19	613.567,936 376.486,097	20	613.585,023 376.498,274	20.982
21	613.588,734 376.501,165	1	613.600,593 376.511,949	16.029

Punct început	X / Y	Punct sfârşit	X / Y	Lungime segment (** (m)
6	613.557,672 376.491,535	7	613.550,768 376.486,288	8.672
8	613.543,643 376.481,025	9	613.539,96 376.484,495	5.06
10	613.522,926 376.474,962	11	613.513,983 376.468,771	10.877
12	613.501,756 376.460,353	13	613.504,622 376.456,433	4.856
14	613.510,092 376.448,891	15	613.512,23 376.445,943	3.642
16	613.518,033 376.450,104	17	613.535,498 376.462,626	21.49
18	613.559,838 376.480,136	19	613.567,936 376.486,097	10.055
20	613.585,023 376.498,274	21	613.588,734 376.501,165	4.704

**** Lungimile segmentelor sunt determinate în planul de proiecţie Stereo 70 şi sunt rotunjite la 1 milimetru.**
***** Distanţa dintre puncte este formată din segmente cumulate ce sunt mai mici decât valoarea 1 milimetru.**

Extrasul de carte funciară generat prin sistemul informatic integrat al ANCPI conține informațiile din cartea funciară active la data generării. Acesta este valabil în condițiile prevăzute de art. 7 din Legea nr. 455/2001, coroborat cu art. 3 din O.U.G. nr. 41/2016, exclusiv în mediul electronic, pentru activități și procese administrative prevăzute de legislația în vigoare. Valabilitatea poate fi extinsă și în forma fizică a documentului, fără semnătură olografă, cu acceptul expres sau procedural al instituției publice ori entității care a solicitat prezentarea acestui extras.
Verificarea corectitudinii și realității informațiilor conținute de document se poate face la adresa **www.ancpi.ro/verificare**, folosind codul de verificare online disponibil în antet. Codul de verificare este valabil 30 de zile calendaristice de la momentul generării documentului.

Data și ora generării,
04/08/2025, 13:15

Acest document se eliberează gratuit pentru proprietarii imobilelor. Pentru alți solicitanți, costul extrasului este de 25 de lei la ghișeu, respectiv 20 de lei dacă este obținut online prin platforma http://epay.ancpi.ro

Oficiul de Cadastru şi Publicitate Imobiliară PRAHOVA
Biroul de Cadastru şi Publicitate Imobiliară Ploieşti

PLOIESTI, Str. Unirii nr. 2, Cod postal 100043, Tel: (0244) 51 95 69, Fax: (0244) 59 22 95

Nr.cerere	**131589**
Ziua	**01**
Luna	**08**
Anul	**2025**

Extras de Plan Cadastral de Carte Funciară pentru Imobil număr cadastral 31234 / UAT Fulga

TEREN Extravilan
Adresa: Jud. Prahova, UAT Fulga

Comuna/Oraş/Municipiu: Fulga

Nr. cadastral	Suprafaţa măsurată	Observaţii / Referinţe
31234	3600	

* Suprafaţa este determinată in planul de proiecţie Stereo 70.

DETALII LINIARE IMOBIL

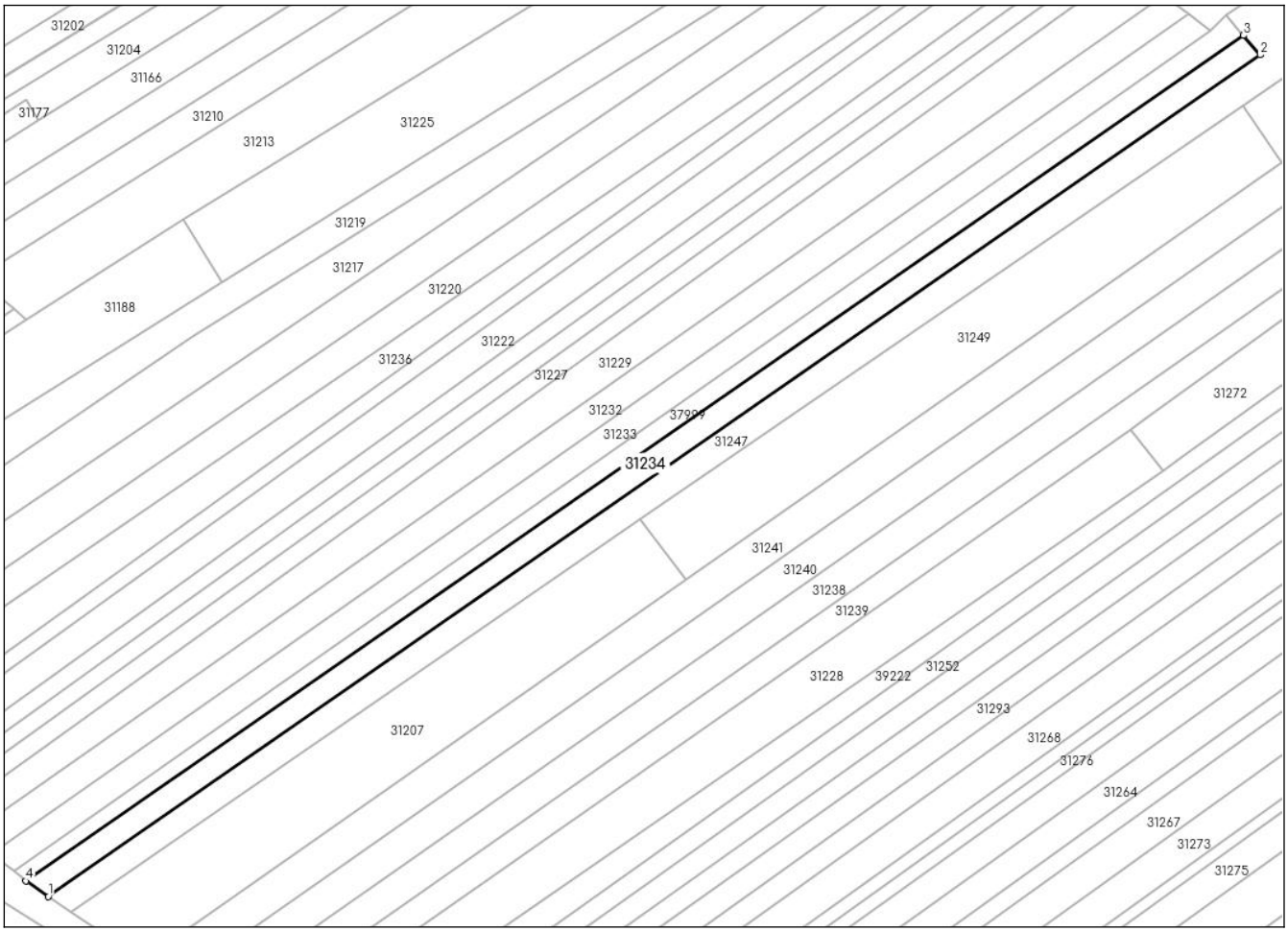

Incadrare in zonă
scara 1:5000



Date referitoare la teren

Crt	Categoria de folosință	Intra vilan	Suprafaţa (mp)	Tarla	Parcelă	Observaţii / Referinţe
1	arabil	NU	3.600	9	139/74	
	TOTAL:		**3.600**			

Date referitoare la construcţii

Crt	Numar	Destinaţie construcţie	Supraf. (mp)	Situaţie juridică	Observaţii / Referinţe
Imobilul nu are in componență construcții					

Lungime Segmente
1) Valorile lungimilor segmentelor sunt obţinute din proiecţie în plan.

Punct început	X / Y	Punct sfârşit	X / Y	Lungime segment (** (m)
1	613.191,801 376.152,408	2	613.565,982 376.412,196	455.523
2	613.565,982 376.412,196	3	613.560,816 376.418,209	7.927
3	613.560,816 376.418,209	4	613.184,908 376.157,221	457.626
4	613.184,908 376.157,221	1	613.191,801 376.152,408	8.407

**** Lungimile segmentelor sunt determinate în planul de proiecţie Stereo 70 şi sunt rotunjite la 1 milimetru.**
***** Distanţa dintre puncte este formată din segmente cumulate ce sunt mai mici decât valoarea 1 milimetru.**

Certific că informațiile din prezentul extras sunt conforme cu datele din planul cadastral de carte funciară al OCPI PRAHOVA la data: 04-08-2025
Situația prezentată poate face obiectul unor modificări ulterioare, in condițiile Legii cadastrului și publicității imobiliare nr. 7/1996, republicată.

Consilier/Inspector de specialitate,

Ancuța-Elena Constantin

Oficiul de Cadastru şi Publicitate Imobiliară PRAHOVA
Biroul de Cadastru şi Publicitate Imobiliară Ploieşti

Nr. cerere	131589
Ziua	01
Luna	08
Anul	2025

Cod verificare
100192385996

EXTRAS DE CARTE FUNCIARĂ
PENTRU INFORMARE

Carte Funciară Nr. 31234 Fulga

A. Partea I. Descrierea imobilului

TEREN Extravilan

Adresa: Jud. Prahova, UAT Fulga

Nr. Crt	Nr. cadastral Nr. topografic	Suprafaţa* (mp)	Observaţii / Referinţe
A1	31234	3.600	Teren neimprejmuit;

B. Partea II. Proprietari şi acte

Înscrieri privitoare la dreptul de proprietate şi alte drepturi reale		Referinţe
131589 / 01/08/2025		
Registrul Cadastral al Imobilelor (UAT Fulga); Act Normativ lg.7/1996 emis de Parlamentul Romaniei;		
B1	Se infiinteaza cartea funciara a imobilului 31234 ca urmare a finalizarii inregistrarii sistematice. Imobilul se gaseste in registrul cadastral al imobilelor sub numarul 8546.	A1
Act Notarial nr. 295, din 20/02/2020 emis de NP BARBU FLOAREA (ACT DE PARTAJ VOLUNTAR;);		
B2	Intabulare, drept de PROPRIETATE, dobandit prin Iesire Din Indiviziune, cota actuala 1/2	A1
	1) **PÎRVU RAZVAN-GABRIEL**	
B3	Intabulare, drept de PROPRIETATE, dobandit prin Iesire Din Indiviziune, cota actuala 1/2	A1
	1) **ARHIR ANDREEA**	

C. Partea III. SARCINI .

Inscrieri privind dezmembrămintele dreptului de proprietate, drepturi reale de garanţie şi sarcini	Referinţe
NU SUNT	

Anexa Nr. 1 La Partea I

Teren

Nr cadastral	Suprafaţa (mp)*	Observaţii / Referinţe
31234	3.600	

* Suprafaţa este determinată in planul de proiecţie Stereo 70.

DETALII LINIARE IMOBIL

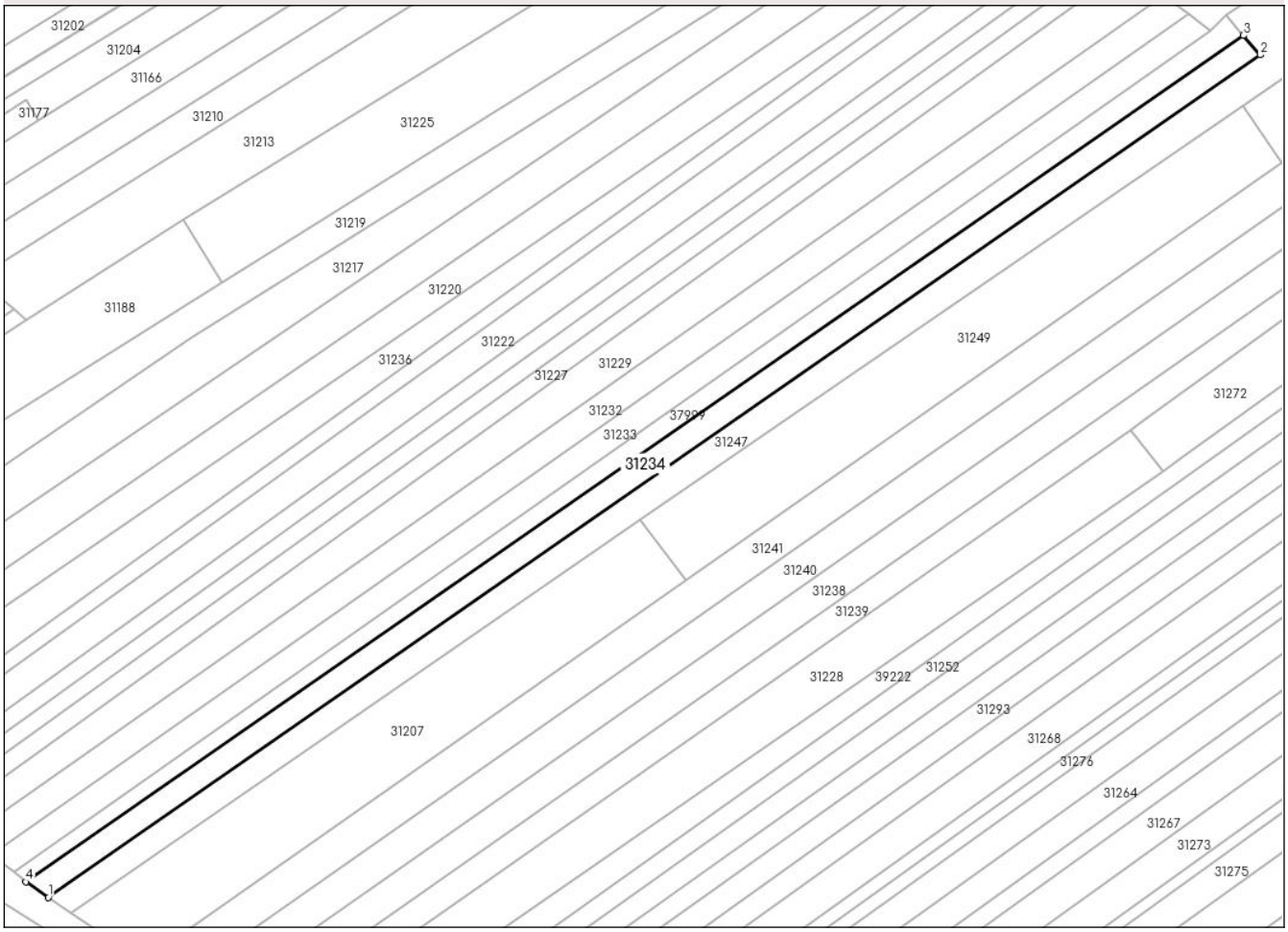

Date referitoare la teren

Nr Crt	Categorie folosinţă	Intra vilan	Suprafaţa (mp)	Tarla	Parcelă	Nr. topo	Observaţii / Referinţe
1	arabil	NU	3.600	9	139/74	-	

Lungime Segmente
1) Valorile lungimilor segmentelor sunt obţinute din proiecţie în plan.

Punct început	X / Y	Punct sfârşit	X / Y	Lungime segment (** (m)
1	613.191,801 376.152,408	2	613.565,982 376.412,196	455.523
2	613.565,982 376.412,196	3	613.560,816 376.418,209	7.927
3	613.560,816 376.418,209	4	613.184,908 376.157,221	457.626
4	613.184,908 376.157,221	1	613.191,801 376.152,408	8.407

**** Lungimile segmentelor sunt determinate în planul de proiecţie Stereo 70 şi sunt rotunjite la 1 milimetru.**
***** Distanţa dintre puncte este formată din segmente cumulate ce sunt mai mici decât valoarea 1 milimetru.**

Extrasul de carte funciară generat prin sistemul informatic integrat al ANCPI conține informațiile din cartea funciară active la data generării. Acesta este valabil în condițiile prevăzute de art. 7 din Legea nr. 455/2001, coroborat cu art. 3 din O.U.G. nr. 41/2016, exclusiv în mediul electronic, pentru activități și procese administrative prevăzute de legislația în vigoare. Valabilitatea poate fi extinsă și în forma fizică a documentului, fără semnătură olografă, cu acceptul expres sau procedural al instituției publice ori entității care a solicitat prezentarea acestui extras.
Verificarea corectitudinii și realității informațiilor conținute de document se poate face la adresa **www.ancpi.ro/verificare**, folosind codul de verificare online disponibil în antet. Codul de verificare este valabil 30 de zile calendaristice de la momentul generării documentului.

Data și ora generării,
04/08/2025, 13:15

Acest document se eliberează gratuit pentru proprietarii imobilelor. Pentru alți solicitanți, costul extrasului este de 25 de lei la ghișeu, respectiv 20 de lei dacă este obținut online prin platforma http://epay.ancpi.ro

Oficiul de Cadastru şi Publicitate Imobiliară PRAHOVA
Biroul de Cadastru şi Publicitate Imobiliară Ploieşti

PLOIESTI, Str. Unirii nr. 2, Cod postal 100043, Tel: (0244) 51 95 69, Fax: (0244) 59 22 95

Nr.cerere	**131588**
Ziua	**01**
Luna	**08**
Anul	**2025**

Extras de Plan Cadastral de Carte Funciară pentru Imobil număr cadastral 31233 / UAT Fulga

TEREN Extravilan
Adresa: Jud. Prahova, UAT Fulga

Comuna/Oraş/Municipiu: Fulga

Nr. cadastral	Suprafaţa măsurată	Observaţii / Referinţe
31233	3700	

* Suprafaţa este determinată in planul de proiecţie Stereo 70.

DETALII LINIARE IMOBIL

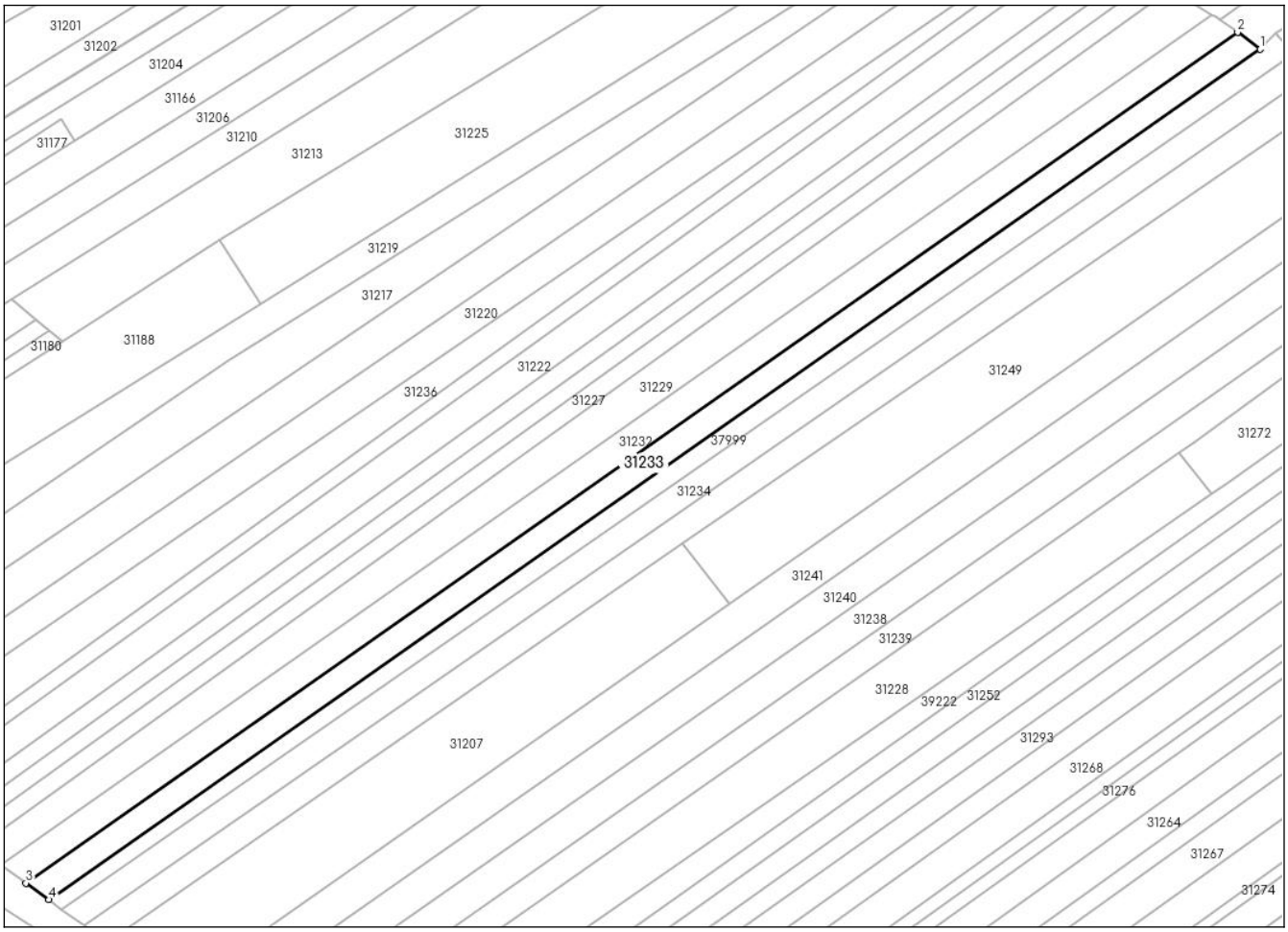

Incadrare in zonă
scara 1:5000



Date referitoare la teren

Crt	Categoria de folosință	Intra vilan	Suprafaţa (mp)	Tarla	Parcelă	Observaţii / Referinţe
1	arabil	NU	3.700	9	139/76	
	TOTAL:		**3.700**			

Date referitoare la construcţii

Crt	Numar	Destinaţie construcţie	Supraf. (mp)	Situaţie juridică	Observaţii / Referinţe
Imobilul nu are in componență construcții					

Lungime Segmente
1) Valorile lungimilor segmentelor sunt obţinute din proiecţie în plan.

Punct început	X / Y	Punct sfârşit	X / Y	Lungime segment (** (m)
1	613.550,769 376.419,77	2	613.543,873 376.424,937	8.617
2	613.543,873 376.424,937	3	613.174,116 376.165,347	451.782
3	613.174,116 376.165,347	4	613.181,166 376.160,288	8.677
4	613.181,166 376.160,288	1	613.550,769 376.419,77	451.594

**** Lungimile segmentelor sunt determinate în planul de proiecţie Stereo 70 şi sunt rotunjite la 1 milimetru.**
***** Distanţa dintre puncte este formată din segmente cumulate ce sunt mai mici decât valoarea 1 milimetru.**

Certific că informațiile din prezentul extras sunt conforme cu datele din planul cadastral de carte funciară al OCPI PRAHOVA la data: 04-08-2025
Situația prezentată poate face obiectul unor modificări ulterioare, in condițiile Legii cadastrului și publicității imobiliare nr. 7/1996, republicată.

Consilier/Inspector de specialitate,

Ancuța-Elena Constantin

Oficiul de Cadastru şi Publicitate Imobiliară PRAHOVA
Biroul de Cadastru şi Publicitate Imobiliară Ploieşti

Nr. cerere	131588
Ziua	01
Luna	08
Anul	2025

Cod verificare
100192385995

EXTRAS DE CARTE FUNCIARĂ
PENTRU INFORMARE

Carte Funciară Nr. 31233 Fulga

A. Partea I. Descrierea imobilului

TEREN Extravilan

Adresa: Jud. Prahova, UAT Fulga

Nr. Crt	Nr. cadastral Nr. topografic	Suprafaţa* (mp)	Observaţii / Referinţe
A1	31233	3.700	Teren neimprejmuit;

B. Partea II. Proprietari şi acte

Înscrieri privitoare la dreptul de proprietate şi alte drepturi reale		Referinţe
131588 / 01/08/2025		
Registrul Cadastral al Imobilelor (UAT Fulga); Act Normativ lg.7/1996 emis de Parlamentul Romaniei;		
B1	Se infiinteaza cartea funciara a imobilului 31233 ca urmare a finalizarii inregistrarii sistematice. Imobilul se gaseste in registrul cadastral al imobilelor sub numarul 8545.	A1
Act Notarial nr. 186, din 26/07/2014 emis de BIN CALIN MARIA (CERTIFICAT DE MOSTENITOR;);		
B2	Intabulare, drept de PROPRIETATE, dobandit prin Succesiune, cota actuala 1/2	A1
	1) **COMAN ALECSANDRU**	
B3	Intabulare, drept de PROPRIETATE, dobandit prin Succesiune, cota actuala 1/2	A1
	1) **COMAN CONSTANTIN**	

C. Partea III. SARCINI .

Inscrieri privind dezmembrămintele dreptului de proprietate, drepturi reale de garanţie şi sarcini	Referinţe
NU SUNT	

Anexa Nr. 1 La Partea I

Teren

Nr cadastral	Suprafaţa (mp)*	Observaţii / Referinţe
31233	3.700	

* Suprafaţa este determinată in planul de proiecţie Stereo 70.

DETALII LINIARE IMOBIL

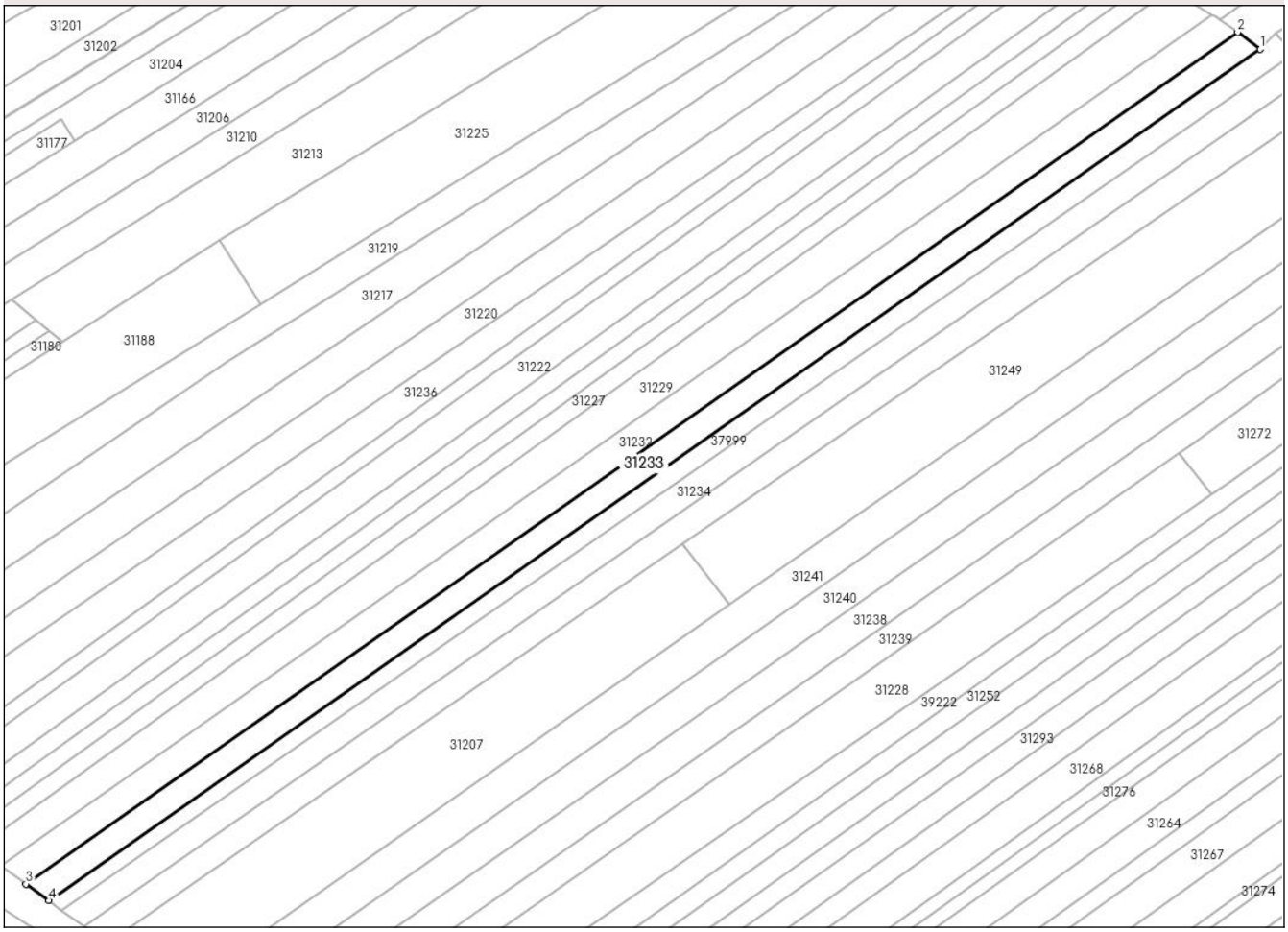

Date referitoare la teren

Nr Crt	Categorie folosinţă	Intra vilan	Suprafaţa (mp)	Tarla	Parcelă	Nr. topo	Observaţii / Referinţe
1	arabil	NU	3.700	9	139/76	-	

Lungime Segmente
1) Valorile lungimilor segmentelor sunt obţinute din proiecţie în plan.

Punct început	X / Y	Punct sfârşit	X / Y	Lungime segment (** (m)
1	613.550,769 376.419,77	2	613.543,873 376.424,937	8.617
2	613.543,873 376.424,937	3	613.174,116 376.165,347	451.782
3	613.174,116 376.165,347	4	613.181,166 376.160,288	8.677
4	613.181,166 376.160,288	1	613.550,769 376.419,77	451.594

**** Lungimile segmentelor sunt determinate în planul de proiecţie Stereo 70 şi sunt rotunjite la 1 milimetru.**
***** Distanţa dintre puncte este formată din segmente cumulate ce sunt mai mici decât valoarea 1 milimetru.**

Extrasul de carte funciară generat prin sistemul informatic integrat al ANCPI conține informațiile din cartea funciară active la data generării. Acesta este valabil în condițiile prevăzute de art. 7 din Legea nr. 455/2001, coroborat cu art. 3 din O.U.G. nr. 41/2016, exclusiv în mediul electronic, pentru activități și procese administrative prevăzute de legislația în vigoare. Valabilitatea poate fi extinsă și în forma fizică a documentului, fără semnătură olografă, cu acceptul expres sau procedural al instituției publice ori entității care a solicitat prezentarea acestui extras.
Verificarea corectitudinii și realității informațiilor conținute de document se poate face la adresa **www.ancpi.ro/verificare**, folosind codul de verificare online disponibil în antet. Codul de verificare este valabil 30 de zile calendaristice de la momentul generării documentului.

Data și ora generării,
04/08/2025, 13:15

Acest document se eliberează gratuit pentru proprietarii imobilelor. Pentru alți solicitanți, costul extrasului este de 25 de lei la ghișeu, respectiv 20 de lei dacă este obținut online prin platforma http://epay.ancpi.ro

Oficiul de Cadastru şi Publicitate Imobiliară PRAHOVA
Biroul de Cadastru şi Publicitate Imobiliară Ploieşti

PLOIESTI, Str. Unirii nr. 2, Cod postal 100043, Tel: (0244) 51 95 69, Fax: (0244) 59 22 95

Nr.cerere	**131587**
Ziua	**01**
Luna	**08**
Anul	**2025**

Extras de Plan Cadastral de Carte Funciară pentru Imobil număr cadastral 31232 / UAT Fulga

TEREN Extravilan
Adresa: Jud. Prahova, UAT Fulga

Comuna/Oraş/Municipiu: Fulga

Nr. cadastral	Suprafaţa măsurată	Observaţii / Referinţe
31232	4037	

* Suprafaţa este determinată in planul de proiecţie Stereo 70.

DETALII LINIARE IMOBIL



Incadrare in zonă
scara 1:5000



Date referitoare la teren

Crt	Categoria de folosință	Intra vilan	Suprafaţa (mp)	Tarla	Parcelă	Observaţii / Referinţe
1	arabil	NU	4.037	9	139/77	
	TOTAL:		**4.037**			

Date referitoare la construcţii

Crt	Numar	Destinaţie construcţie	Supraf. (mp)	Situaţie juridică	Observaţii / Referinţe
Imobilul nu are in componență construcții					

Lungime Segmente
1) Valorile lungimilor segmentelor sunt obţinute din proiecţie în plan.

Punct început	X / Y	Punct sfârşit	X / Y	Lungime segment (** (m)
1	613.174,116 376.165,347	2	613.543,873 376.424,937	451.782
2	613.543,873 376.424,937	3	613.538,427 376.428,891	6.73
3	613.538,427 376.428,891	4	613.536,902 376.429,835	1.794
4	613.536,902 376.429,835	5	613.536,04 376.430,357	1.008
5	613.536,04 376.430,357	6	613.166,424 376.170,866	451.61
6	613.166,424 376.170,866	1	613.174,116 376.165,347	9.467

**** Lungimile segmentelor sunt determinate în planul de proiecţie Stereo 70 şi sunt rotunjite la 1 milimetru.**
***** Distanţa dintre puncte este formată din segmente cumulate ce sunt mai mici decât valoarea 1 milimetru.**

Certific că informațiile din prezentul extras sunt conforme cu datele din planul cadastral de carte funciară al OCPI PRAHOVA la data: 04-08-2025
Situația prezentată poate face obiectul unor modificări ulterioare, in condițiile Legii cadastrului și publicității imobiliare nr. 7/1996, republicată.

Consilier/Inspector de specialitate,

Ancuța-Elena Constantin

Oficiul de Cadastru şi Publicitate Imobiliară PRAHOVA
Biroul de Cadastru şi Publicitate Imobiliară Ploieşti

Nr. cerere	131587
Ziua	01
Luna	08
Anul	2025

Cod verificare
100192385994

EXTRAS DE CARTE FUNCIARĂ
PENTRU INFORMARE

Carte Funciară Nr. 31232 Fulga

A. Partea I. Descrierea imobilului

TEREN Extravilan

Adresa: Jud. Prahova, UAT Fulga

Nr. Crt	Nr. cadastral Nr. topografic	Suprafaţa* (mp)	Observaţii / Referinţe
A1	31232	4.037	Teren neimprejmuit;

B. Partea II. Proprietari şi acte

Înscrieri privitoare la dreptul de proprietate şi alte drepturi reale		Referinţe
131587 / 01/08/2025		
Registrul Cadastral al Imobilelor (UAT Fulga); Act Normativ lg.7/1996 emis de Parlamentul Romaniei;		
B1	Se infiinteaza cartea funciara a imobilului 31232 ca urmare a finalizarii inregistrarii sistematice. Imobilul se gaseste in registrul cadastral al imobilelor sub numarul 8543.	A1
Act Administrativ nr. 2251, din 08/06/1993 emis de CJSDPAT PRAHOVA (TITLU DE PROPRIETATE;);		
B2	Intabulare, drept de PROPRIETATE, dobandit prin Reconstituire, cota actuala 1/1	A1
	1) **STOICA IOANA**	

C. Partea III. SARCINI .

Inscrieri privind dezmembrămintele dreptului de proprietate, drepturi reale de garanţie şi sarcini	Referinţe
NU SUNT	

Anexa Nr. 1 La Partea I

Teren

Nr cadastral	Suprafaţa (mp)*	Observaţii / Referinţe
31232	4.037	

* Suprafaţa este determinată in planul de proiecţie Stereo 70.

DETALII LINIARE IMOBIL



Date referitoare la teren

Nr Crt	Categorie folosinţă	Intra vilan	Suprafaţa (mp)	Tarla	Parcelă	Nr. topo	Observaţii / Referinţe
1	arabil	NU	4.037	9	139/77	-	

Lungime Segmente
1) Valorile lungimilor segmentelor sunt obţinute din proiecţie în plan.

Punct început	X / Y	Punct sfârşit	X / Y	Lungime segment (** (m)
1	613.174,116 376.165,347	2	613.543,873 376.424,937	451.782
2	613.543,873 376.424,937	3	613.538,427 376.428,891	6.73
3	613.538,427 376.428,891	4	613.536,902 376.429,835	1.794
4	613.536,902 376.429,835	5	613.536,04 376.430,357	1.008

Punct început	X / Y	Punct sfârşit	X / Y	Lungime segment (** (m)
5	613.536,04 376.430,357	6	613.166,424 376.170,866	451.61
6	613.166,424 376.170,866	1	613.174,116 376.165,347	9.467

**** Lungimile segmentelor sunt determinate în planul de proiecţie Stereo 70 şi sunt rotunjite la 1 milimetru.**
***** Distanţa dintre puncte este formată din segmente cumulate ce sunt mai mici decât valoarea 1 milimetru.**

Extrasul de carte funciară generat prin sistemul informatic integrat al ANCPI conține informațiile din cartea funciară active la data generării. Acesta este valabil în condițiile prevăzute de art. 7 din Legea nr. 455/2001, coroborat cu art. 3 din O.U.G. nr. 41/2016, exclusiv în mediul electronic, pentru activități și procese administrative prevăzute de legislația în vigoare. Valabilitatea poate fi extinsă și în forma fizică a documentului, fără semnătură olografă, cu acceptul expres sau procedural al instituției publice ori entității care a solicitat prezentarea acestui extras.
Verificarea corectitudinii și realității informațiilor conținute de document se poate face la adresa **www.ancpi.ro/verificare**, folosind codul de verificare online disponibil în antet. Codul de verificare este valabil 30 de zile calendaristice de la momentul generării documentului.

Data și ora generării,
04/08/2025, 13:15

Acest document se eliberează gratuit pentru proprietarii imobilelor. Pentru alți solicitanți, costul extrasului este de 25 de lei la ghișeu, respectiv 20 de lei dacă este obținut online prin platforma http://epay.ancpi.ro

ANCPI
AGENȚIA NAȚIONALĂ DE CADASTRU ȘI PUBLICITATE IMOBILIARĂ

Oficiul de Cadastru şi Publicitate Imobiliară PRAHOVA
Biroul de Cadastru şi Publicitate Imobiliară Ploiești

PLOIESTI, Str. Unirii nr. 2, Cod postal 100043, Tel: (0244) 51 95 69, Fax: (0244) 59 22 95

Nr.cerere	**131586**
Ziua	**01**
Luna	**08**
Anul	**2025**

Extras de Plan Cadastral de Carte Funciară pentru Imobil număr cadastral 31231 / UAT Fulga

TEREN Extravilan
Adresa: Jud. Prahova, UAT Fulga, Nr. 64

Comuna/Oraş/Municipiu: Fulga

Nr. cadastral	Suprafața măsurată	Observaţii / Referinţe
31231	6400	Restul de suprafata se regaseste la ID 22491

* Suprafaţa este determinată in planul de proiecţie Stereo 70.

DETALII LINIARE IMOBIL

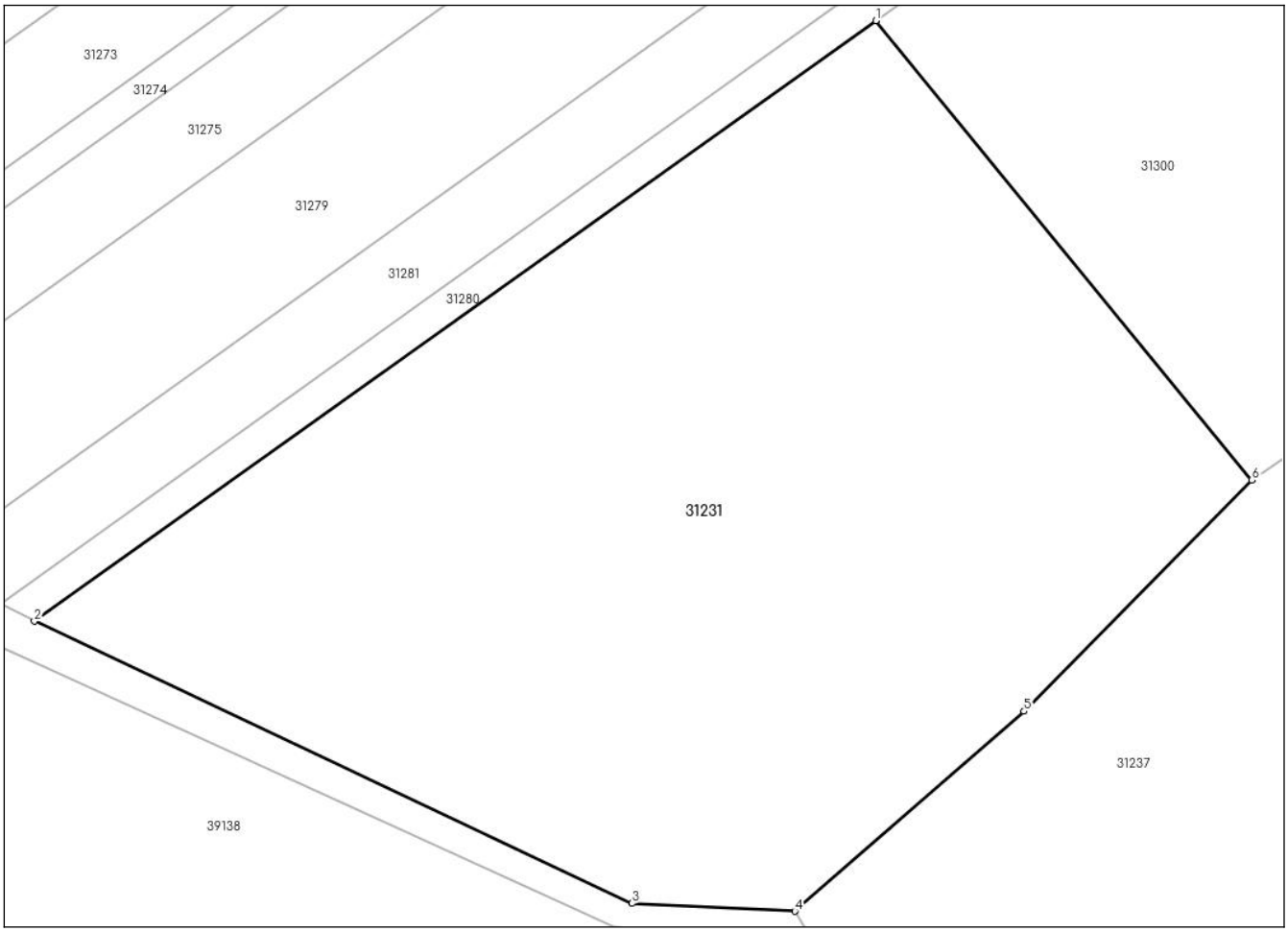

Incadrare in zonă
scara 1:2000



Date referitoare la teren

Crt	Categoria de folosință	Intra vilan	Suprafaţa (mp)	Tarla	Parcelă	Observaţii / Referinţe
1	arabil	NU	6.400	9	139/126	
	TOTAL:		**6.400**			

Date referitoare la construcţii

Crt	Numar	Destinaţie construcţie	Supraf. (mp)	Situaţie juridică	Observaţii / Referinţe
Imobilul nu are in componență construcții					

Lungime Segmente
1) Valorile lungimilor segmentelor sunt obţinute din proiecţie în plan.

Punct început	X / Y	Punct sfârşit	X / Y	Lungime segment (** (m)
1	613.511,047 376.087,634	2	613.421,159 376.023,493	110.426
2	613.421,159 376.023,493	3	613.485,013 375.993,342	70.615
3	613.485,013 375.993,342	4	613.502,423 375.992,499	17.43
4	613.502,423 375.992,499	5	613.526,897 376.013,856	32.482
5	613.526,897 376.013,856	6	613.551,226 376.038,571	34.68
6	613.551,226 376.038,571	1	613.511,047 376.087,634	63.416

**** Lungimile segmentelor sunt determinate în planul de proiecţie Stereo 70 şi sunt rotunjite la 1 milimetru.**
***** Distanţa dintre puncte este formată din segmente cumulate ce sunt mai mici decât valoarea 1 milimetru.**

Certific că informațiile din prezentul extras sunt conforme cu datele din planul cadastral de carte funciară al OCPI PRAHOVA la data: 04-08-2025
Situația prezentată poate face obiectul unor modificări ulterioare, in condițiile Legii cadastrului și publicității imobiliare nr. 7/1996, republicată.

Consilier/Inspector de specialitate,

Ancuța-Elena Constantin

Oficiul de Cadastru şi Publicitate Imobiliară PRAHOVA
Biroul de Cadastru şi Publicitate Imobiliară Ploieşti

Nr. cerere	131586
Ziua	01
Luna	08
Anul	2025

Cod verificare
100192385993

EXTRAS DE CARTE FUNCIARĂ
PENTRU INFORMARE

Carte Funciară Nr. 31231 Fulga

A. Partea I. Descrierea imobilului

TEREN Extravilan

Adresa: Jud. Prahova, UAT Fulga, Nr. 64

Nr. Crt	Nr. cadastral Nr. topografic	Suprafaţa* (mp)	Observaţii / Referinţe
A1	31231	6.400	Teren neimprejmuit; Restul de suprafata se regaseste la ID 22491

B. Partea II. Proprietari şi acte

Înscrieri privitoare la dreptul de proprietate şi alte drepturi reale		Referinţe
131586 / 01/08/2025		
Registrul Cadastral al Imobilelor (UAT Fulga); Act Normativ lg.7/1996 emis de Parlamentul Romaniei;		
B1	Se infiinteaza cartea funciara a imobilului 31231 ca urmare a finalizarii inregistrarii sistematice. Imobilul se gaseste in registrul cadastral al imobilelor sub numarul 8542.	A1
Hotarare Judecatoreasca nr. 866, din 18/06/2008 emis de JUDECATORIA MIZIL, JUDETUL GIURGIU (SENTINTA CIVILA;);		
B2	Intabulare, drept de PROPRIETATE, dobandit prin Hotarare Judecatoreasca, cota actuala 1/1	A1
	1) **MOCANU AURELIA**	

C. Partea III. SARCINI .

Inscrieri privind dezmembrămintele dreptului de proprietate, drepturi reale de garanţie şi sarcini	Referinţe
NU SUNT	

Anexa Nr. 1 La Partea I

Teren

Nr cadastral	Suprafaţa (mp)*	Observaţii / Referinţe
31231	6.400	Restul de suprafata se regaseste la ID 22491

* Suprafaţa este determinată in planul de proiecţie Stereo 70.

DETALII LINIARE IMOBIL

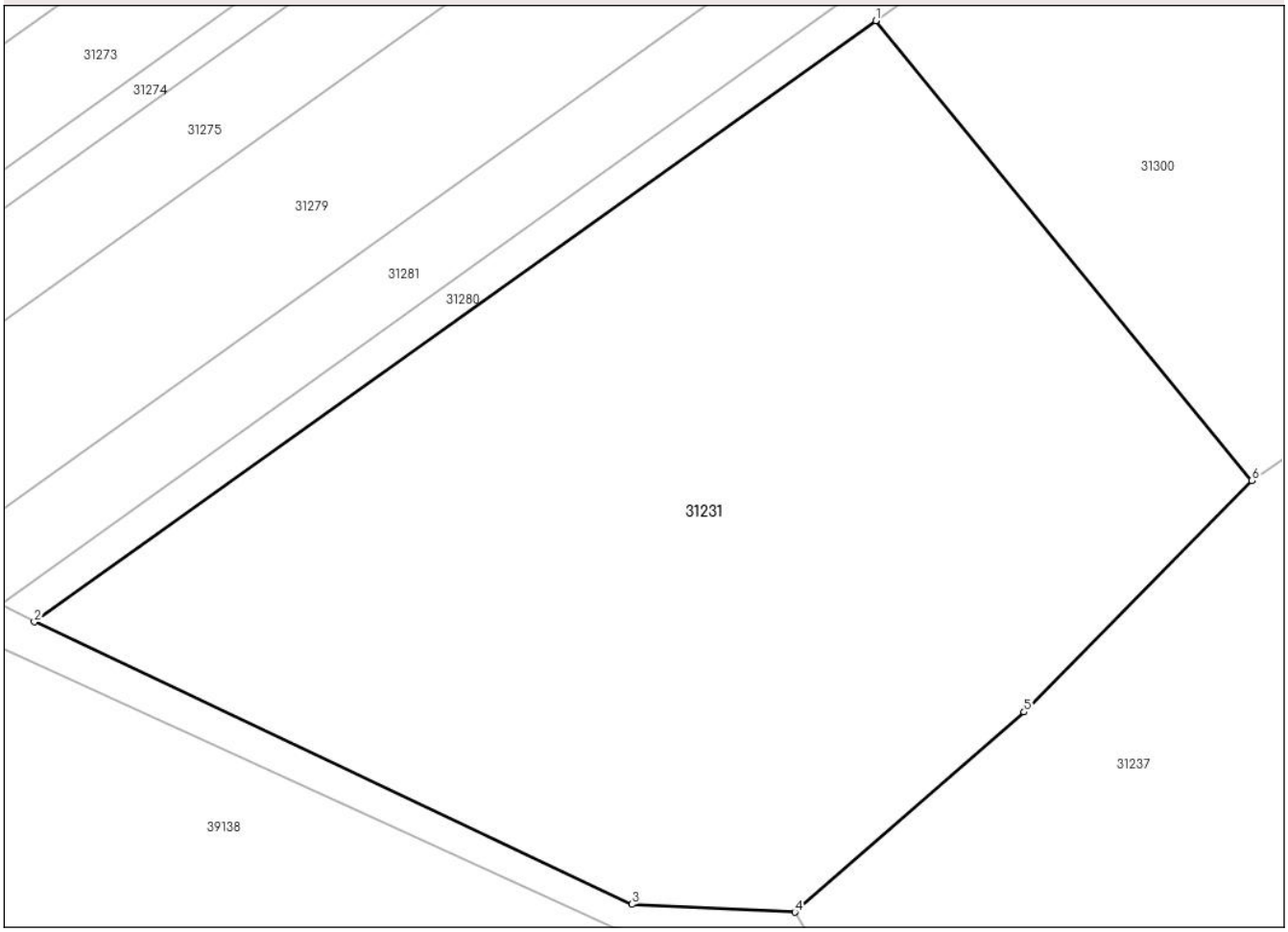

Date referitoare la teren

Nr Crt	Categorie folosinţă	Intra vilan	Suprafaţa (mp)	Tarla	Parcelă	Nr. topo	Observaţii / Referinţe
1	arabil	NU	6.400	9	139/126	-	

Lungime Segmente
1) Valorile lungimilor segmentelor sunt obţinute din proiecţie în plan.

Punct început	X / Y	Punct sfârşit	X / Y	Lungime segment (** (m)
1	613.511,047 376.087,634	2	613.421,159 376.023,493	110.426
2	613.421,159 376.023,493	3	613.485,013 375.993,342	70.615
3	613.485,013 375.993,342	4	613.502,423 375.992,499	17.43
4	613.502,423 375.992,499	5	613.526,897 376.013,856	32.482

Punct început	X / Y	Punct sfârşit	X / Y	Lungime segment (** (m)
5	613.526,897 376.013,856	6	613.551,226 376.038,571	34.68
6	613.551,226 376.038,571	1	613.511,047 376.087,634	63.416

**** Lungimile segmentelor sunt determinate în planul de proiecţie Stereo 70 şi sunt rotunjite la 1 milimetru.**
***** Distanţa dintre puncte este formată din segmente cumulate ce sunt mai mici decât valoarea 1 milimetru.**

Extrasul de carte funciară generat prin sistemul informatic integrat al ANCPI conține informațiile din cartea funciară active la data generării. Acesta este valabil în condițiile prevăzute de art. 7 din Legea nr. 455/2001, coroborat cu art. 3 din O.U.G. nr. 41/2016, exclusiv în mediul electronic, pentru activități și procese administrative prevăzute de legislația în vigoare. Valabilitatea poate fi extinsă și în forma fizică a documentului, fără semnătură olografă, cu acceptul expres sau procedural al instituției publice ori entității care a solicitat prezentarea acestui extras.
Verificarea corectitudinii și realității informațiilor conținute de document se poate face la adresa **www.ancpi.ro/verificare**, folosind codul de verificare online disponibil în antet. Codul de verificare este valabil 30 de zile calendaristice de la momentul generării documentului.

Data și ora generării,
04/08/2025, 13:15

Acest document se eliberează gratuit pentru proprietarii imobilelor. Pentru alți solicitanți, costul extrasului este de 25 de lei la ghișeu, respectiv 20 de lei dacă este obținut online prin platforma http://epay.ancpi.ro

Oficiul de Cadastru şi Publicitate Imobiliară PRAHOVA
Biroul de Cadastru şi Publicitate Imobiliară Ploieşti

PLOIESTI, Str. Unirii nr. 2, Cod postal 100043, Tel: (0244) 51 95 69, Fax: (0244) 59 22 95

Nr.cerere	**131585**
Ziua	**01**
Luna	**08**
Anul	**2025**

Extras de Plan Cadastral de Carte Funciară pentru Imobil număr cadastral 31230 / UAT Fulga

TEREN Intravilan
Adresa: Jud. Prahova, UAT Fulga, Loc. Fulga de Jos, Str Islaz, Nr. 18

Comuna/Oraş/Municipiu: Fulga

Nr. cadastral	Suprafaţa măsurată	Observaţii / Referinţe
31230	1556	

* Suprafaţa este determinată in planul de proiecţie Stereo 70.

DETALII LINIARE IMOBIL

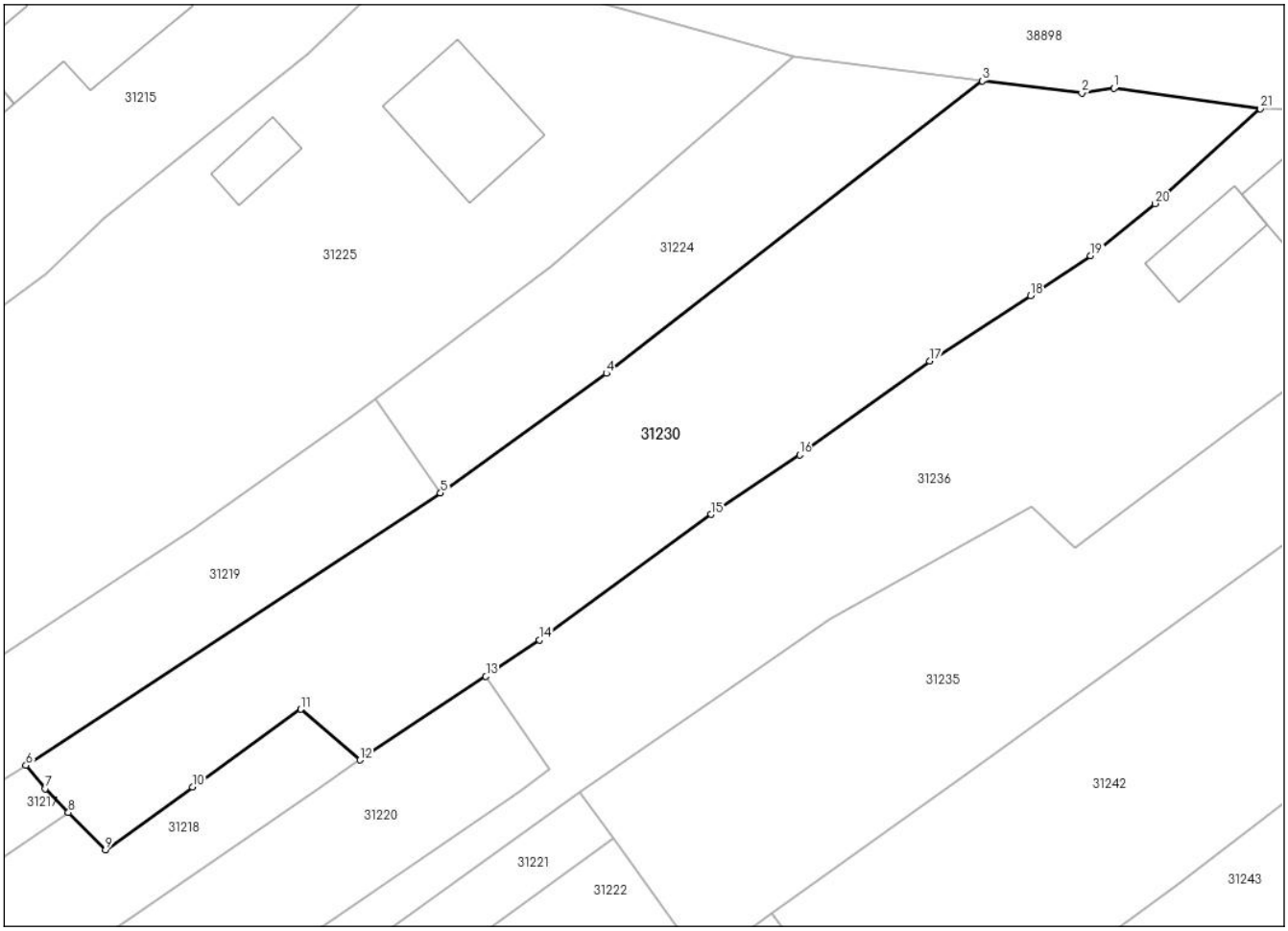

Incadrare in zonă
scara 1:1000



Date referitoare la teren

Crt	Categoria de folosință	Intra vilan	Suprafaţa (mp)	Tarla	Parcelă	Observaţii / Referinţe
1	arabil	DA	1.556	52	1212/1,1212	
	TOTAL:		**1.556**			

Date referitoare la construcţii

Crt	Numar	Destinaţie construcţie	Supraf. (mp)	Situaţie juridică	Observaţii / Referinţe
Imobilul nu are in componență construcții					

Lungime Segmente
1) Valorile lungimilor segmentelor sunt obţinute din proiecţie în plan.

Punct început	X / Y	Punct sfârşit	X / Y	Lungime segment (** (m)
1	613.546,969 376.519,839	2	613.544,252 376.519,428	2.748
3	613.535,841 376.520,459	4	613.504,036 376.495,734	40.285
5	613.490,005 376.485,619	6	613.454,917 376.462,612	41.958
7	613.456,538 376.460,643	8	613.458,521 376.458,63	2.826
9	613.461,655 376.455,45	10	613.469,007 376.460,798	9.091
11	613.478,189 376.467,362	12	613.483,185 376.463,05	6.599
13	613.493,838 376.470,125	14	613.498,368 376.473,207	5.479
15	613.512,899 376.483,819	16	613.520,387 376.488,852	9.022
17	613.531,402 376.496,767	18	613.539,929 376.502,295	10.162
19	613.545,012 376.505,675	20	613.550,447 376.510,091	7.003
21	613.559,358 376.518,112	1	613.546,969 376.519,839	12.509

Punct început	X / Y	Punct sfârşit	X / Y	Lungime segment (** (m)
2	613.544,252 376.519,428	3	613.535,841 376.520,459	8.474
4	613.504,036 376.495,734	5	613.490,005 376.485,619	17.297
6	613.454,917 376.462,612	7	613.456,538 376.460,643	2.55
8	613.458,521 376.458,63	9	613.461,655 376.455,45	4.465
10	613.469,007 376.460,798	11	613.478,189 376.467,362	11.287
12	613.483,185 376.463,05	13	613.493,838 376.470,125	12.788
14	613.498,368 376.473,207	15	613.512,899 376.483,819	17.993
16	613.520,387 376.488,852	17	613.531,402 376.496,767	13.564
18	613.539,929 376.502,295	19	613.545,012 376.505,675	6.104
20	613.550,447 376.510,091	21	613.559,358 376.518,112	11.989

**** Lungimile segmentelor sunt determinate în planul de proiecţie Stereo 70 şi sunt rotunjite la 1 milimetru.**
***** Distanţa dintre puncte este formată din segmente cumulate ce sunt mai mici decât valoarea 1 milimetru.**

Certific că informațiile din prezentul extras sunt conforme cu datele din planul cadastral de carte funciară al OCPI PRAHOVA la data: 04-08-2025
Situația prezentată poate face obiectul unor modificări ulterioare, in condițiile Legii cadastrului și publicității imobiliare nr. 7/1996, republicată.

Consilier/Inspector de specialitate,

Ancuța-Elena Constantin

Oficiul de Cadastru şi Publicitate Imobiliară PRAHOVA
Biroul de Cadastru şi Publicitate Imobiliară Ploieşti

Nr. cerere	131585
Ziua	01
Luna	08
Anul	2025

Cod verificare
100192385992

EXTRAS DE CARTE FUNCIARĂ
PENTRU INFORMARE

Carte Funciară Nr. 31230 Fulga

A. Partea I. Descrierea imobilului

TEREN Intravilan

Adresa: Jud. Prahova, UAT Fulga, Loc. Fulga de Jos, Str Islaz, Nr. 18

Nr. Crt	Nr. cadastral Nr. topografic	Suprafaţa* (mp)	Observaţii / Referinţe
A1	31230	1.556	Teren neimprejmuit;

B. Partea II. Proprietari şi acte

Înscrieri privitoare la dreptul de proprietate şi alte drepturi reale		Referinţe
131585 / 01/08/2025		
Registrul Cadastral al Imobilelor (UAT Fulga); Act Normativ lg.7/1996 emis de Parlamentul Romaniei;		
B1	Se infiinteaza cartea funciara a imobilului 31230 ca urmare a finalizarii inregistrarii sistematice. Imobilul se gaseste in registrul cadastral al imobilelor sub numarul 8541.	A1
Act Normativ nr. 7, din 13/03/1996 emis de PARLAMENTUL ROMÂNIEI (LEGE; ,art.13);		
B2	Se notează menţiunea de proprietar neidentificat.	A1

C. Partea III. SARCINI .

Inscrieri privind dezmembrămintele dreptului de proprietate, drepturi reale de garanţie şi sarcini	Referinţe
NU SUNT	

Anexa Nr. 1 La Partea I

Teren

Nr cadastral	Suprafaţa (mp)*	Observaţii / Referinţe
31230	1.556	

* Suprafaţa este determinată in planul de proiecţie Stereo 70.

DETALII LINIARE IMOBIL

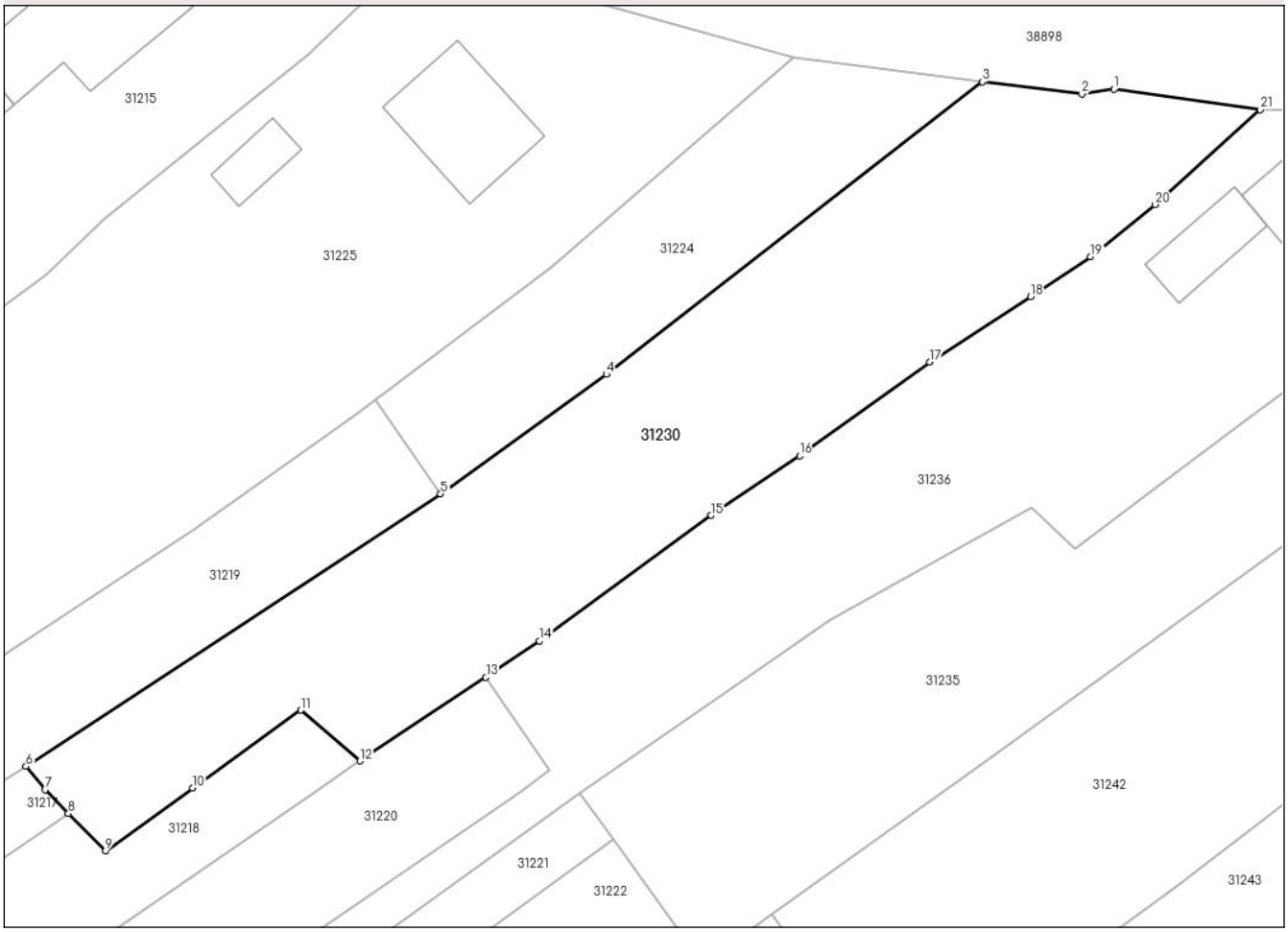

Date referitoare la teren

Nr Crt	Categorie folosinţă	Intra vilan	Suprafaţa (mp)	Tarla	Parcelă	Nr. topo	Observaţii / Referinţe
1	arabil	DA	1.556	52	1212/1,1212	-	

Lungime Segmente

1) Valorile lungimilor segmentelor sunt obţinute din proiecţie în plan.

Punct început	X / Y	Punct sfârşit	X / Y	Lungime segment (** (m)
1	613.546,969 376.519,839	2	613.544,252 376.519,428	2.748
3	613.535,841 376.520,459	4	613.504,036 376.495,734	40.285
5	613.490,005 376.485,619	6	613.454,917 376.462,612	41.958
7	613.456,538 376.460,643	8	613.458,521 376.458,63	2.826

Punct început	X / Y	Punct sfârşit	X / Y	Lungime segment (** (m)
2	613.544,252 376.519,428	3	613.535,841 376.520,459	8.474
4	613.504,036 376.495,734	5	613.490,005 376.485,619	17.297
6	613.454,917 376.462,612	7	613.456,538 376.460,643	2.55
8	613.458,521 376.458,63	9	613.461,655 376.455,45	4.465

Punct început	X / Y	Punct sfârşit	X / Y	Lungime segment (** (m)
9	613.461,655 376.455,45	10	613.469,007 376.460,798	9.091
11	613.478,189 376.467,362	12	613.483,185 376.463,05	6.599
13	613.493,838 376.470,125	14	613.498,368 376.473,207	5.479
15	613.512,899 376.483,819	16	613.520,387 376.488,852	9.022
17	613.531,402 376.496,767	18	613.539,929 376.502,295	10.162
19	613.545,012 376.505,675	20	613.550,447 376.510,091	7.003
21	613.559,358 376.518,112	1	613.546,969 376.519,839	12.509

Punct început	X / Y	Punct sfârşit	X / Y	Lungime segment (** (m)
10	613.469,007 376.460,798	11	613.478,189 376.467,362	11.287
12	613.483,185 376.463,05	13	613.493,838 376.470,125	12.788
14	613.498,368 376.473,207	15	613.512,899 376.483,819	17.993
16	613.520,387 376.488,852	17	613.531,402 376.496,767	13.564
18	613.539,929 376.502,295	19	613.545,012 376.505,675	6.104
20	613.550,447 376.510,091	21	613.559,358 376.518,112	11.989

**** Lungimile segmentelor sunt determinate în planul de proiecţie Stereo 70 şi sunt rotunjite la 1 milimetru.**
***** Distanţa dintre puncte este formată din segmente cumulate ce sunt mai mici decât valoarea 1 milimetru.**

Extrasul de carte funciară generat prin sistemul informatic integrat al ANCPI conține informațiile din cartea funciară active la data generării. Acesta este valabil în condițiile prevăzute de art. 7 din Legea nr. 455/2001, coroborat cu art. 3 din O.U.G. nr. 41/2016, exclusiv în mediul electronic, pentru activități și procese administrative prevăzute de legislația în vigoare. Valabilitatea poate fi extinsă și în forma fizică a documentului, fără semnătură olografă, cu acceptul expres sau procedural al instituției publice ori entității care a solicitat prezentarea acestui extras.
Verificarea corectitudinii și realității informațiilor conținute de document se poate face la adresa **www.ancpi.ro/verificare**, folosind codul de verificare online disponibil în antet. Codul de verificare este valabil 30 de zile calendaristice de la momentul generării documentului.

Data și ora generării,
04/08/2025, 13:15

Acest document se eliberează gratuit pentru proprietarii imobilelor. Pentru alți solicitanți, costul extrasului este de 25 de lei la ghișeu, respectiv 20 de lei dacă este obținut online prin platforma http://epay.ancpi.ro

Oficiul de Cadastru şi Publicitate Imobiliară PRAHOVA
Biroul de Cadastru şi Publicitate Imobiliară Ploieşti

PLOIESTI, Str. Unirii nr. 2, Cod postal 100043, Tel: (0244) 51 95 69, Fax: (0244) 59 22 95

Nr.cerere	**131584**
Ziua	**01**
Luna	**08**
Anul	**2025**

Extras de Plan Cadastral de Carte Funciară pentru Imobil număr cadastral 31229 / UAT Fulga

TEREN Extravilan
Adresa: Jud. Prahova, UAT Fulga

Comuna/Oraş/Municipiu: Fulga

Nr. cadastral	Suprafaţa măsurată	Observaţii / Referinţe
31229	5016	

* Suprafaţa este determinată in planul de proiecţie Stereo 70.

DETALII LINIARE IMOBIL

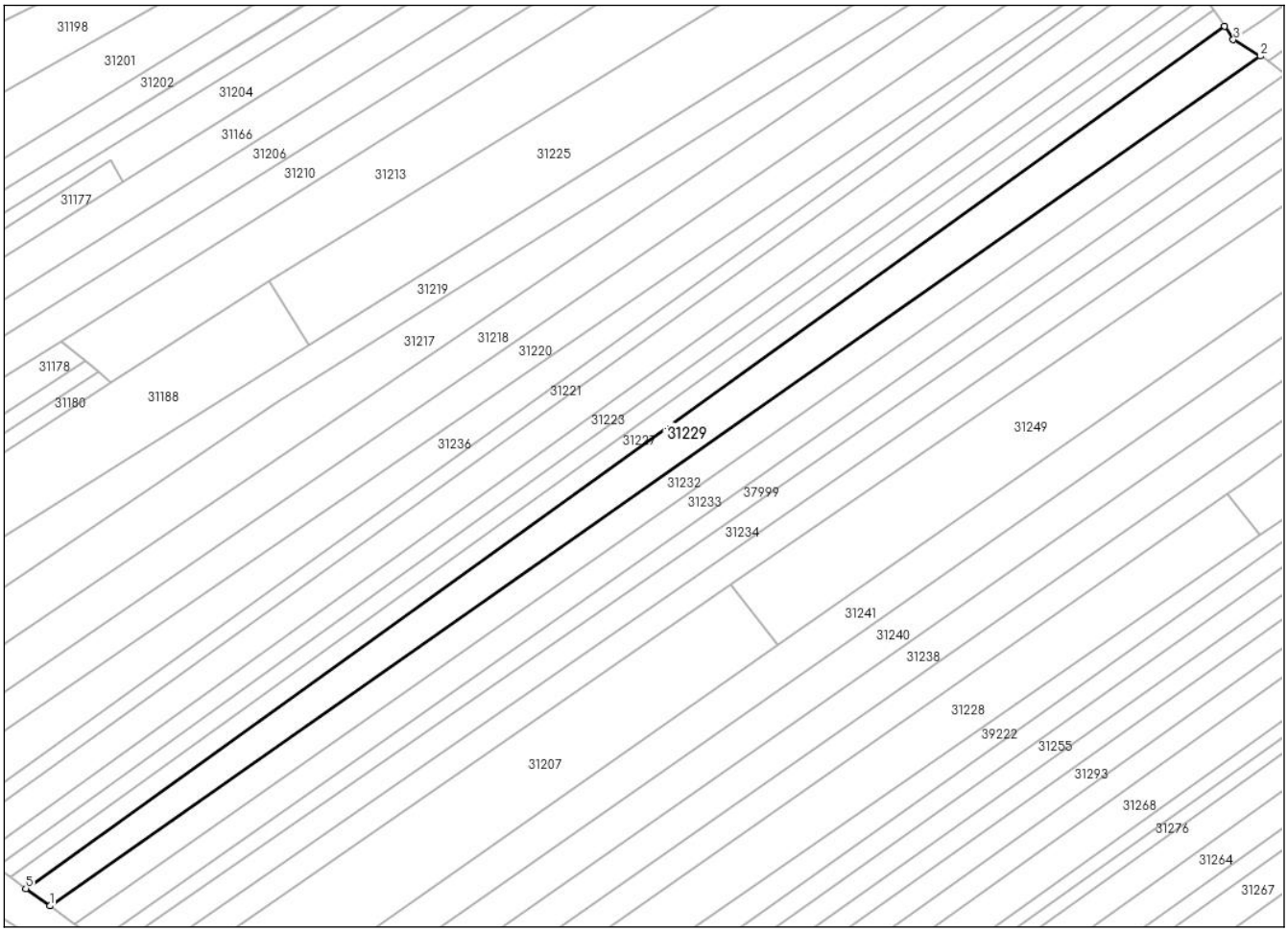

Incadrare in zonă
scara 1:5000



Date referitoare la teren

Crt	Categoria de folosință	Intra vilan	Suprafaţa (mp)	Tarla	Parcelă	Observaţii / Referinţe
1	arabil	NU	5.016	9	139/77/2	
	TOTAL:		**5.016**			

Date referitoare la construcţii

Crt	Numar	Destinaţie construcţie	Supraf. (mp)	Situaţie juridică	Observaţii / Referinţe
Imobilul nu are in componență construcții					

Lungime Segmente
1) Valorile lungimilor segmentelor sunt obţinute din proiecţie în plan.

Punct început	X / Y	Punct sfârşit	X / Y	Lungime segment (** (m)
1	613.166,424 376.170,866	2	613.536,04 376.430,357	451.61
2	613.536,04 376.430,357	3	613.527,822 376.435,33	9.606
3	613.527,822 376.435,33	4	613.525,137 376.439,48	4.943
4	613.525,137 376.439,48	5	613.159,103 376.176,119	450.932
5	613.159,103 376.176,119	1	613.166,424 376.170,866	9.011

**** Lungimile segmentelor sunt determinate în planul de proiecţie Stereo 70 şi sunt rotunjite la 1 milimetru.**
***** Distanţa dintre puncte este formată din segmente cumulate ce sunt mai mici decât valoarea 1 milimetru.**

Certific că informațiile din prezentul extras sunt conforme cu datele din planul cadastral de carte funciară al OCPI PRAHOVA la data: 04-08-2025
Situația prezentată poate face obiectul unor modificări ulterioare, in condițiile Legii cadastrului și publicității imobiliare nr. 7/1996, republicată.

Consilier/Inspector de specialitate,

Ancuța-Elena Constantin

Oficiul de Cadastru şi Publicitate Imobiliară PRAHOVA
Biroul de Cadastru şi Publicitate Imobiliară Ploieşti

Nr. cerere	131584
Ziua	01
Luna	08
Anul	2025

Cod verificare
100192385990

EXTRAS DE CARTE FUNCIARĂ
PENTRU INFORMARE

Carte Funciară Nr. 31229 Fulga

A. Partea I. Descrierea imobilului

TEREN Extravilan

Adresa: Jud. Prahova, UAT Fulga

Nr. Crt	Nr. cadastral Nr. topografic	Suprafaţa* (mp)	Observaţii / Referinţe
A1	31229	5.016	Teren neimprejmuit;

B. Partea II. Proprietari şi acte

Înscrieri privitoare la dreptul de proprietate şi alte drepturi reale		Referinţe
131584 / 01/08/2025		
Registrul Cadastral al Imobilelor (UAT Fulga); Act Normativ lg.7/1996 emis de Parlamentul Romaniei;		
B1	Se infiinteaza cartea funciara a imobilului 31229 ca urmare a finalizarii inregistrarii sistematice. Imobilul se gaseste in registrul cadastral al imobilelor sub numarul 8540.	A1
Act Administrativ nr. 2252, din 08/06/1993 emis de CJSDPAT PRAHOVA (TITLU DE PROPRIETATE;);		
B2	Intabulare, drept de PROPRIETATE, dobandit prin Reconstituire, cota actuala 1/1	A1
	1) **STANCIU GHEORGHE NICOLAE**	

C. Partea III. SARCINI .

Inscrieri privind dezmembrămintele dreptului de proprietate, drepturi reale de garanţie şi sarcini	Referinţe
NU SUNT	

Anexa Nr. 1 La Partea I

Teren

Nr cadastral	Suprafaţa (mp)*	Observaţii / Referinţe
31229	5.016	

* Suprafaţa este determinată in planul de proiecţie Stereo 70.

DETALII LINIARE IMOBIL

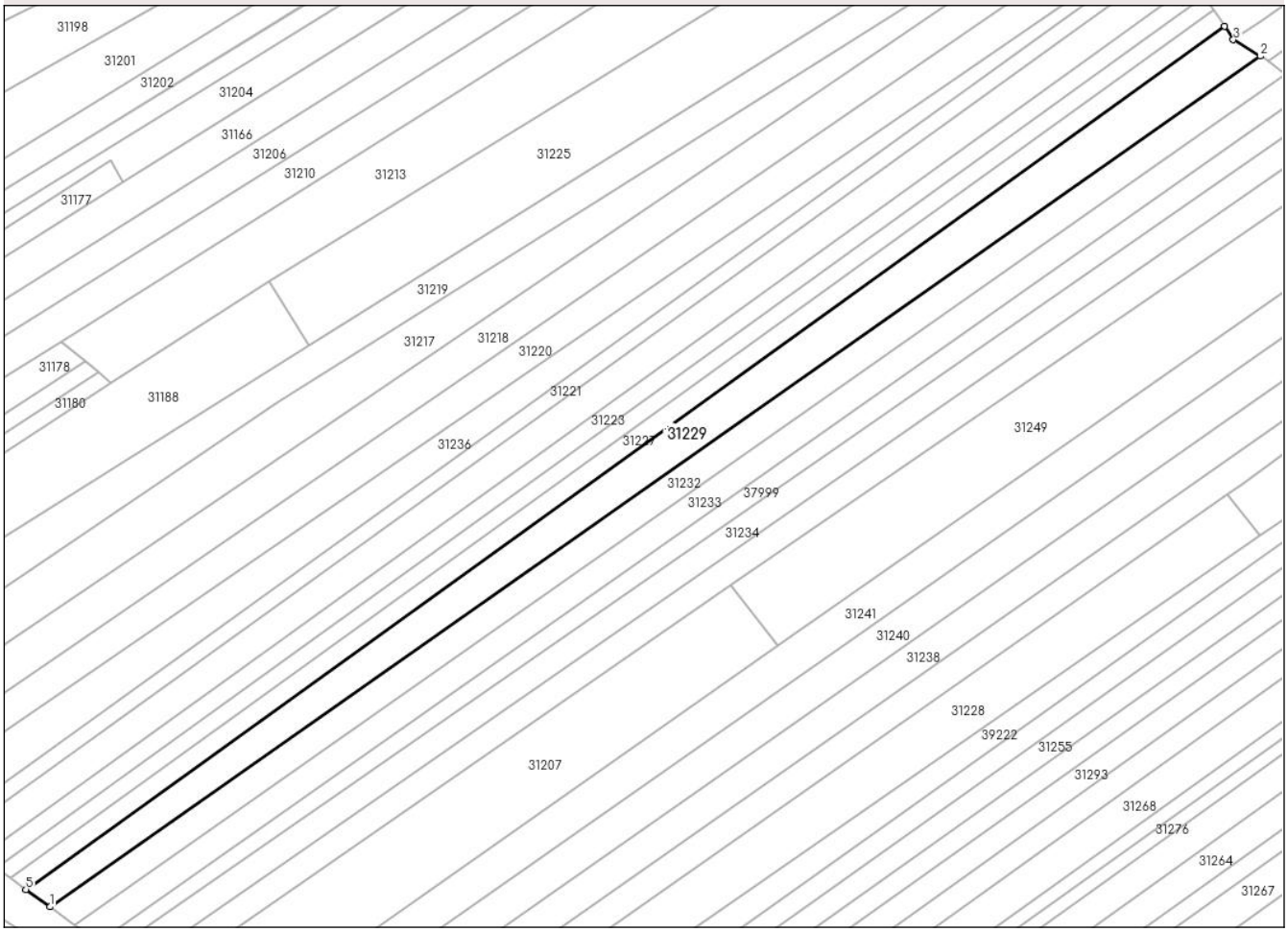

Date referitoare la teren

Nr Crt	Categorie folosinţă	Intra vilan	Suprafaţa (mp)	Tarla	Parcelă	Nr. topo	Observaţii / Referinţe
1	arabil	NU	5.016	9	139/77/2	-	

Lungime Segmente
1) Valorile lungimilor segmentelor sunt obţinute din proiecţie în plan.

Punct început	X / Y	Punct sfârşit	X / Y	Lungime segment (** (m)
1	613.166,424 376.170,866	2	613.536,04 376.430,357	451.61
2	613.536,04 376.430,357	3	613.527,822 376.435,33	9.606
3	613.527,822 376.435,33	4	613.525,137 376.439,48	4.943
4	613.525,137 376.439,48	5	613.159,103 376.176,119	450.932

Punct început	X / Y	Punct sfârşit	X / Y	Lungime segment (** (m)
5	613.159,103 376.176,119	1	613.166,424 376.170,866	9.011

**** Lungimile segmentelor sunt determinate în planul de proiecţie Stereo 70 şi sunt rotunjite la 1 milimetru.**
***** Distanţa dintre puncte este formată din segmente cumulate ce sunt mai mici decât valoarea 1 milimetru.**

Extrasul de carte funciară generat prin sistemul informatic integrat al ANCPI conține informațiile din cartea funciară active la data generării. Acesta este valabil în condițiile prevăzute de art. 7 din Legea nr. 455/2001, coroborat cu art. 3 din O.U.G. nr. 41/2016, exclusiv în mediul electronic, pentru activități și procese administrative prevăzute de legislația în vigoare. Valabilitatea poate fi extinsă și în forma fizică a documentului, fără semnătură olografă, cu acceptul expres sau procedural al instituției publice ori entității care a solicitat prezentarea acestui extras.
Verificarea corectitudinii și realității informațiilor conținute de document se poate face la adresa **www.ancpi.ro/verificare**, folosind codul de verificare online disponibil în antet. Codul de verificare este valabil 30 de zile calendaristice de la momentul generării documentului.

Data și ora generării,
04/08/2025, 13:16

Acest document se eliberează gratuit pentru proprietarii imobilelor. Pentru alți solicitanți, costul extrasului este de 25 de lei la ghișeu, respectiv 20 de lei dacă este obținut online prin platforma http://epay.ancpi.ro

Oficiul de Cadastru şi Publicitate Imobiliară PRAHOVA
Biroul de Cadastru şi Publicitate Imobiliară Ploieşti

PLOIESTI, Str. Unirii nr. 2, Cod postal 100043, Tel: (0244) 51 95 69, Fax: (0244) 59 22 95

Nr.cerere	**131583**
Ziua	**01**
Luna	**08**
Anul	**2025**

Extras de Plan Cadastral de Carte Funciară pentru Imobil număr cadastral 31228 / UAT Fulga

TEREN Extravilan
Adresa: Jud. Prahova, UAT Fulga

Comuna/Oraş/Municipiu: Fulga

Nr. cadastral	Suprafaţa măsurată	Observaţii / Referinţe
31228	4907	

* Suprafaţa este determinată in planul de proiecţie Stereo 70.

DETALII LINIARE IMOBIL

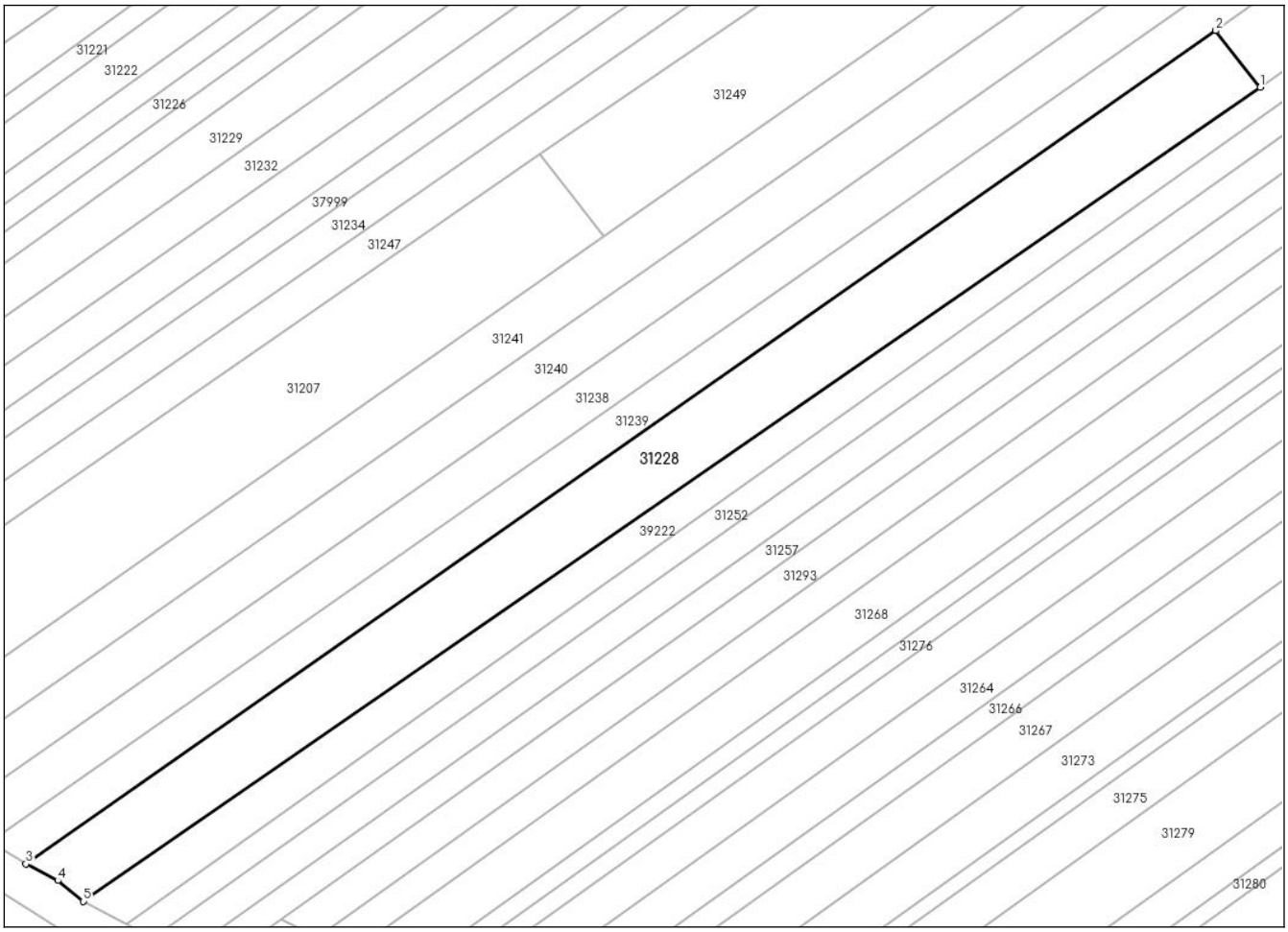

Incadrare in zonă
scara 1:5000



Date referitoare la teren

Crt	Categoria de folosință	Intra vilan	Suprafaţa (mp)	Tarla	Parcelă	Observaţii / Referinţe
1	arabil	NU	4.907	9	139/65	
	TOTAL:		**4.907**			

Date referitoare la construcţii

Crt	Numar	Destinaţie construcţie	Supraf. (mp)	Situaţie juridică	Observaţii / Referinţe
Imobilul nu are in componență construcții					

Lungime Segmente
1) Valorile lungimilor segmentelor sunt obţinute din proiecţie în plan.

Punct început	X / Y	Punct sfârşit	X / Y	Lungime segment (** (m)
1	613.535,962 376.283,982	2	613.525,981 376.296,674	16.146
2	613.525,981 376.296,674	3	613.259,103 376.109,799	325.801
3	613.259,103 376.109,799	4	613.266,26 376.106,035	8.086
4	613.266,26 376.106,035	5	613.271,98 376.101,379	7.375
5	613.271,98 376.101,379	1	613.535,962 376.283,982	320.983

**** Lungimile segmentelor sunt determinate în planul de proiecţie Stereo 70 şi sunt rotunjite la 1 milimetru.**
***** Distanţa dintre puncte este formată din segmente cumulate ce sunt mai mici decât valoarea 1 milimetru.**

Certific că informațiile din prezentul extras sunt conforme cu datele din planul cadastral de carte funciară al OCPI PRAHOVA la data: 04-08-2025
Situația prezentată poate face obiectul unor modificări ulterioare, in condițiile Legii cadastrului și publicității imobiliare nr. 7/1996, republicată.

Consilier/Inspector de specialitate,

Ancuța-Elena Constantin

Oficiul de Cadastru şi Publicitate Imobiliară PRAHOVA
Biroul de Cadastru şi Publicitate Imobiliară Ploieşti

Nr. cerere	131583
Ziua	01
Luna	08
Anul	2025

Cod verificare
100192385989

EXTRAS DE CARTE FUNCIARĂ
PENTRU INFORMARE

Carte Funciară Nr. 31228 Fulga

A. Partea I. Descrierea imobilului

TEREN Extravilan

Adresa: Jud. Prahova, UAT Fulga

Nr. Crt	Nr. cadastral Nr. topografic	Suprafaţa* (mp)	Observaţii / Referinţe
A1	31228	4.907	Teren neimprejmuit;

B. Partea II. Proprietari şi acte

Înscrieri privitoare la dreptul de proprietate şi alte drepturi reale		Referinţe
131583 / 01/08/2025		
Registrul Cadastral al Imobilelor (UAT Fulga); Act Normativ lg.7/1996 emis de Parlamentul Romaniei;		
B1	Se infiinteaza cartea funciara a imobilului 31228 ca urmare a finalizarii inregistrarii sistematice. Imobilul se gaseste in registrul cadastral al imobilelor sub numarul 8539.	A1
Act Notarial nr. 56, din 27/11/1997 emis de BNP MINEA STELIANA (CERTIFICAT DE MOSTENITOR;);		
B2	Intabulare, drept de PROPRIETATE, dobandit prin Succesiune, cota actuala 1/1	A1
	1) **MARINESCU NEAGA**	

C. Partea III. SARCINI .

Inscrieri privind dezmembrămintele dreptului de proprietate, drepturi reale de garanţie şi sarcini	Referinţe
NU SUNT	

Anexa Nr. 1 La Partea I

Teren

Nr cadastral	Suprafaţa (mp)*	Observaţii / Referinţe
31228	4.907	

* Suprafaţa este determinată in planul de proiecţie Stereo 70.

DETALII LINIARE IMOBIL

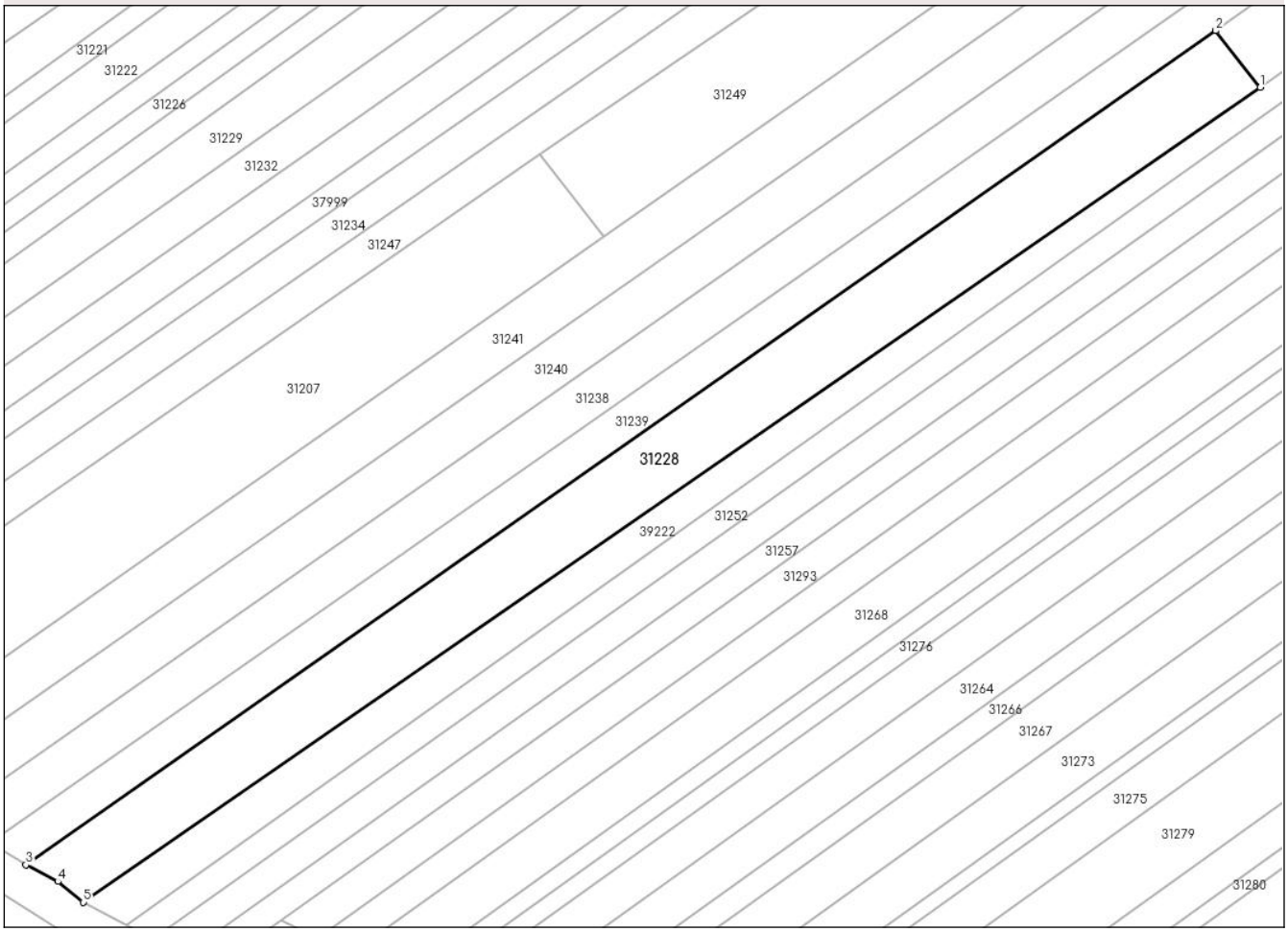

Date referitoare la teren

Nr Crt	Categorie folosinţă	Intra vilan	Suprafaţa (mp)	Tarla	Parcelă	Nr. topo	Observaţii / Referinţe
1	arabil	NU	4.907	9	139/65	-	

Lungime Segmente
1) Valorile lungimilor segmentelor sunt obţinute din proiecţie în plan.

Punct început	X / Y	Punct sfârşit	X / Y	Lungime segment (** (m)
1	613.535,962 376.283,982	2	613.525,981 376.296,674	16.146
2	613.525,981 376.296,674	3	613.259,103 376.109,799	325.801
3	613.259,103 376.109,799	4	613.266,26 376.106,035	8.086
4	613.266,26 376.106,035	5	613.271,98 376.101,379	7.375

Punct început	X / Y	Punct sfârşit	X / Y	Lungime segment (** (m)
5	613.271,98 376.101,379	1	613.535,962 376.283,982	320.983

**** Lungimile segmentelor sunt determinate în planul de proiecţie Stereo 70 şi sunt rotunjite la 1 milimetru.**
***** Distanţa dintre puncte este formată din segmente cumulate ce sunt mai mici decât valoarea 1 milimetru.**

Extrasul de carte funciară generat prin sistemul informatic integrat al ANCPI conține informațiile din cartea funciară active la data generării. Acesta este valabil în condițiile prevăzute de art. 7 din Legea nr. 455/2001, coroborat cu art. 3 din O.U.G. nr. 41/2016, exclusiv în mediul electronic, pentru activități și procese administrative prevăzute de legislația în vigoare. Valabilitatea poate fi extinsă și în forma fizică a documentului, fără semnătură olografă, cu acceptul expres sau procedural al instituției publice ori entității care a solicitat prezentarea acestui extras.
Verificarea corectitudinii și realității informațiilor conținute de document se poate face la adresa **www.ancpi.ro/verificare**, folosind codul de verificare online disponibil în antet. Codul de verificare este valabil 30 de zile calendaristice de la momentul generării documentului.

Data și ora generării,
04/08/2025, 13:16

Acest document se eliberează gratuit pentru proprietarii imobilelor. Pentru alți solicitanți, costul extrasului este de 25 de lei la ghișeu, respectiv 20 de lei dacă este obținut online prin platforma http://epay.ancpi.ro

Oficiul de Cadastru şi Publicitate Imobiliară PRAHOVA
Biroul de Cadastru şi Publicitate Imobiliară Ploieşti

PLOIESTI, Str. Unirii nr. 2, Cod postal 100043, Tel: (0244) 51 95 69, Fax: (0244) 59 22 95

Nr.cerere	**131582**
Ziua	**01**
Luna	**08**
Anul	**2025**

Extras de Plan Cadastral de Carte Funciară pentru Imobil număr cadastral 31227 / UAT Fulga

TEREN Extravilan
Adresa: Jud. Prahova, UAT Fulga

Comuna/Oraş/Municipiu: Fulga

Nr. cadastral	Suprafaţa măsurată	Observaţii / Referinţe
31227	2576	

* Suprafaţa este determinată in planul de proiecţie Stereo 70.

DETALII LINIARE IMOBIL

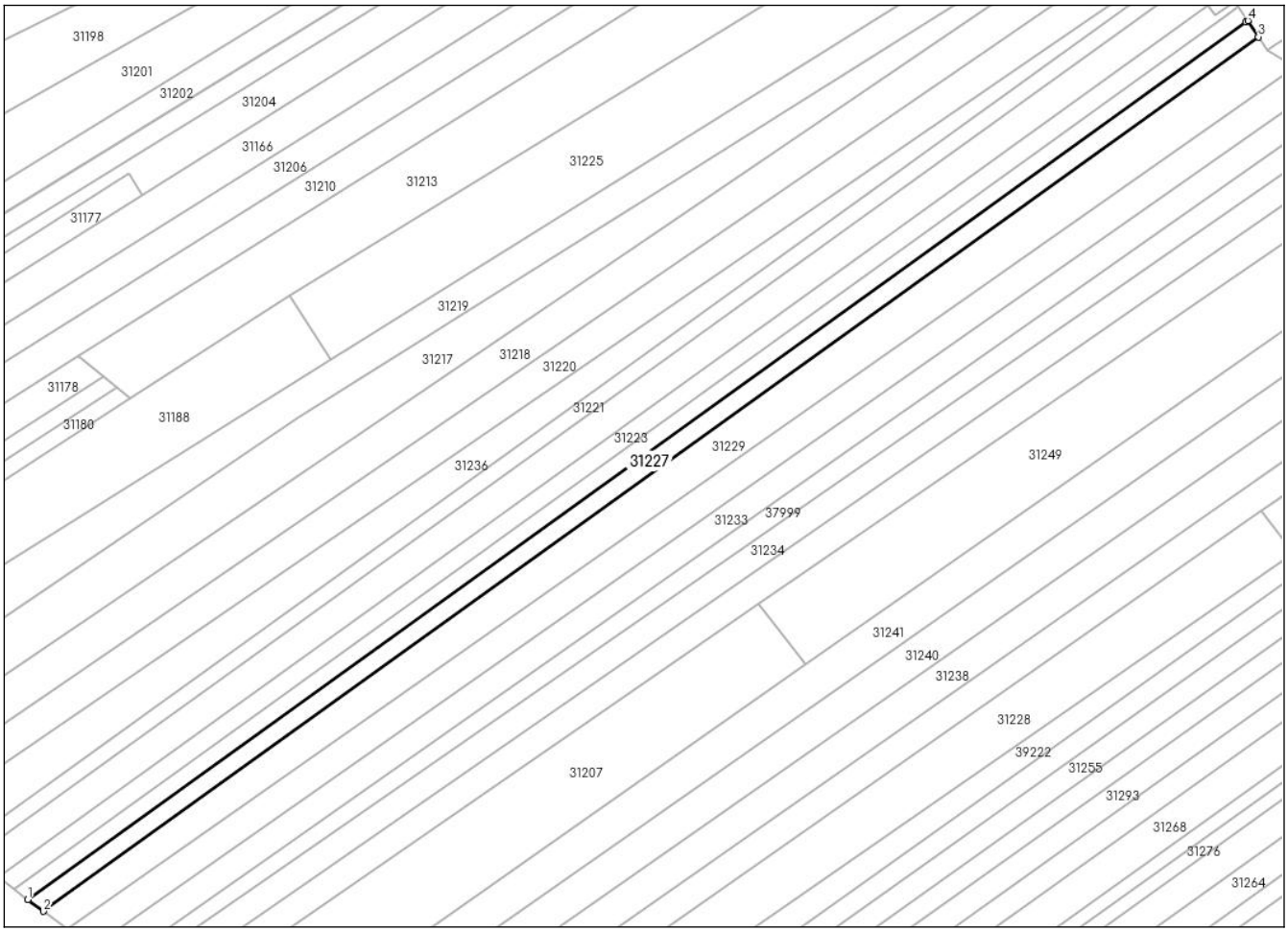

Incadrare in zonă
scara 1:5000



Date referitoare la teren

Crt	Categoria de folosință	Intra vilan	Suprafaţa (mp)	Tarla	Parcelă	Observaţii / Referinţe
1	arabil	NU	2.576	9	139/78	
	TOTAL:		**2.576**			

Date referitoare la construcţii

Crt	Numar	Destinaţie construcţie	Supraf. (mp)	Situaţie juridică	Observaţii / Referinţe
Imobilul nu are in componență construcții					

Lungime Segmente
1) Valorile lungimilor segmentelor sunt obţinute din proiecţie în plan.

Punct început	X / Y	Punct sfârşit	X / Y	Lungime segment (** (m)
1	613.154,412 376.179,623	2	613.159,103 376.176,119	5.855
2	613.159,103 376.176,119	3	613.525,137 376.439,48	450.932
3	613.525,137 376.439,48	4	613.521,966 376.444,364	5.823
4	613.521,966 376.444,364	5	613.521,305 376.443,888	0.815
5	613.521,305 376.443,888	1	613.154,412 376.179,623	452.158

**** Lungimile segmentelor sunt determinate în planul de proiecţie Stereo 70 şi sunt rotunjite la 1 milimetru.**
***** Distanţa dintre puncte este formată din segmente cumulate ce sunt mai mici decât valoarea 1 milimetru.**

Certific că informațiile din prezentul extras sunt conforme cu datele din planul cadastral de carte funciară al OCPI PRAHOVA la data: 04-08-2025
Situația prezentată poate face obiectul unor modificări ulterioare, in condițiile Legii cadastrului și publicității imobiliare nr. 7/1996, republicată.

Consilier/Inspector de specialitate,

Ancuța-Elena Constantin

Oficiul de Cadastru şi Publicitate Imobiliară PRAHOVA
Biroul de Cadastru şi Publicitate Imobiliară Ploieşti

Nr. cerere	131582
Ziua	01
Luna	08
Anul	2025

Cod verificare
100192385988

EXTRAS DE CARTE FUNCIARĂ
PENTRU INFORMARE

Carte Funciară Nr. 31227 Fulga

A. Partea I. Descrierea imobilului

TEREN Extravilan

Adresa: Jud. Prahova, UAT Fulga

Nr. Crt	Nr. cadastral Nr. topografic	Suprafaţa* (mp)	Observaţii / Referinţe
A1	31227	2.576	Teren neimprejmuit;

B. Partea II. Proprietari şi acte

Înscrieri privitoare la dreptul de proprietate şi alte drepturi reale		Referinţe
131582 / 01/08/2025		
Registrul Cadastral al Imobilelor (UAT Fulga); Act Normativ lg.7/1996 emis de Parlamentul Romaniei;		
B1	Se infiinteaza cartea funciara a imobilului 31227 ca urmare a finalizarii inregistrarii sistematice. Imobilul se gaseste in registrul cadastral al imobilelor sub numarul 8538.	A1
Act Administrativ nr. 2250, din 08/06/1993 emis de CJSDPAT PRAHOVA (TITLU DE PROPRIETATE;);		
B2	Intabulare, drept de PROPRIETATE, dobandit prin Reconstituire, cota actuala 1/1	A1
	1) **ANDREI VASILE GHEORGHE**	

C. Partea III. SARCINI .

Inscrieri privind dezmembrămintele dreptului de proprietate, drepturi reale de garanţie şi sarcini	Referinţe
NU SUNT	

Anexa Nr. 1 La Partea I

Teren

Nr cadastral	Suprafaţa (mp)*	Observaţii / Referinţe
31227	2.576	

* Suprafaţa este determinată in planul de proiecţie Stereo 70.

DETALII LINIARE IMOBIL

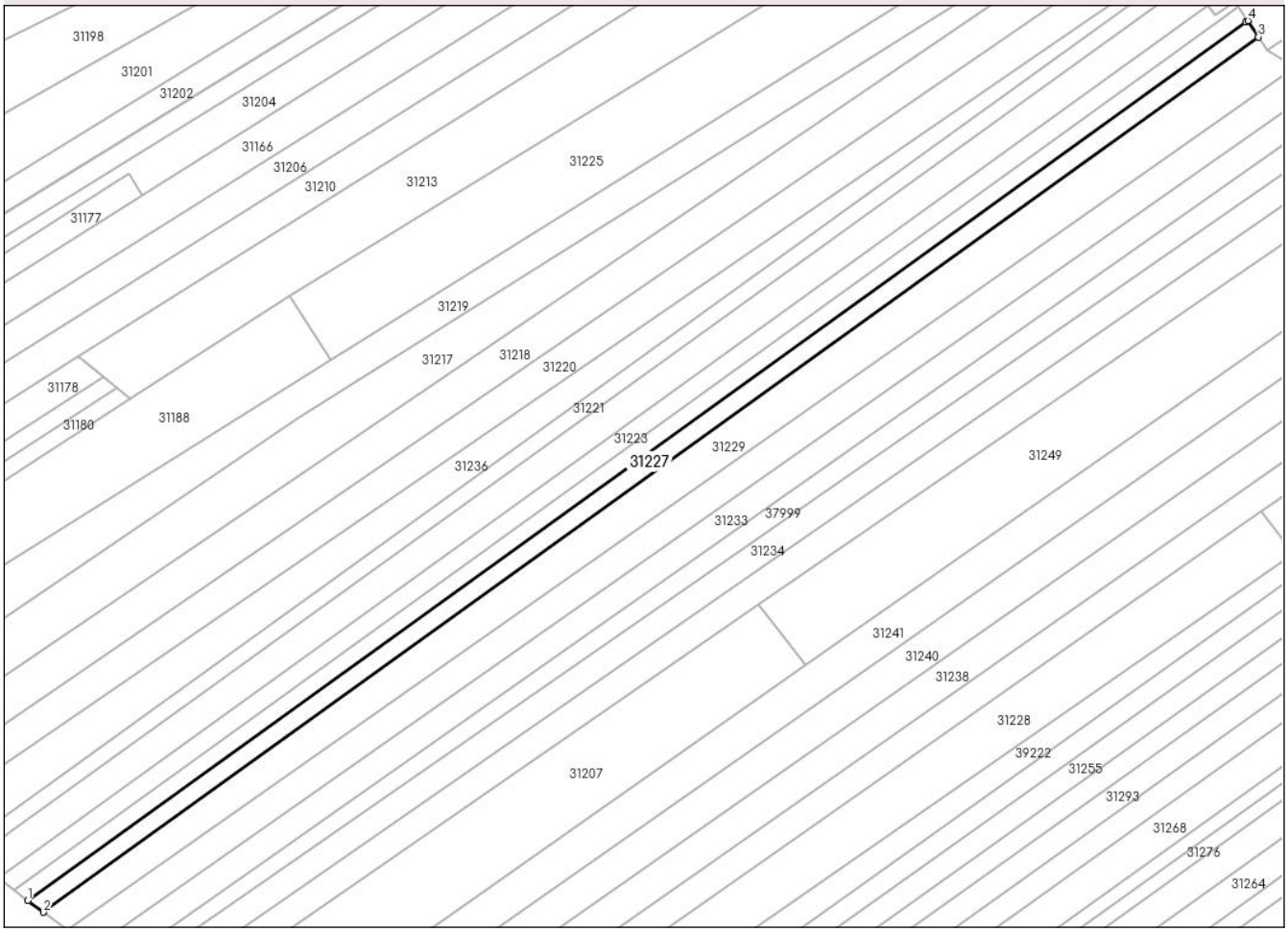

Date referitoare la teren

Nr Crt	Categorie folosinţă	Intra vilan	Suprafaţa (mp)	Tarla	Parcelă	Nr. topo	Observaţii / Referinţe
1	arabil	NU	2.576	9	139/78	-	

Lungime Segmente
1) Valorile lungimilor segmentelor sunt obţinute din proiecţie în plan.

Punct început	X / Y	Punct sfârşit	X / Y	Lungime segment (** (m)
1	613.154,412 376.179,623	2	613.159,103 376.176,119	5.855
2	613.159,103 376.176,119	3	613.525,137 376.439,48	450.932
3	613.525,137 376.439,48	4	613.521,966 376.444,364	5.823
4	613.521,966 376.444,364	5	613.521,305 376.443,888	0.815

Punct început	X / Y	Punct sfârşit	X / Y	Lungime segment (** (m)
5	613.521,305 376.443,888	1	613.154,412 376.179,623	452.158

**** Lungimile segmentelor sunt determinate în planul de proiecţie Stereo 70 şi sunt rotunjite la 1 milimetru.**
***** Distanţa dintre puncte este formată din segmente cumulate ce sunt mai mici decât valoarea 1 milimetru.**

Extrasul de carte funciară generat prin sistemul informatic integrat al ANCPI conține informațiile din cartea funciară active la data generării. Acesta este valabil în condițiile prevăzute de art. 7 din Legea nr. 455/2001, coroborat cu art. 3 din O.U.G. nr. 41/2016, exclusiv în mediul electronic, pentru activități și procese administrative prevăzute de legislația în vigoare. Valabilitatea poate fi extinsă și în forma fizică a documentului, fără semnătură olografă, cu acceptul expres sau procedural al instituției publice ori entității care a solicitat prezentarea acestui extras.
Verificarea corectitudinii și realității informațiilor conținute de document se poate face la adresa **www.ancpi.ro/verificare**, folosind codul de verificare online disponibil în antet. Codul de verificare este valabil 30 de zile calendaristice de la momentul generării documentului.

Data și ora generării,
04/08/2025, 13:16

Acest document se eliberează gratuit pentru proprietarii imobilelor. Pentru alți solicitanți, costul extrasului este de 25 de lei la ghișeu, respectiv 20 de lei dacă este obținut online prin platforma http://epay.ancpi.ro

ANCPI
AGENȚIA NAȚIONALĂ DE CADASTRU ȘI PUBLICITATE IMOBILIARĂ

Oficiul de Cadastru şi Publicitate Imobiliară PRAHOVA
Biroul de Cadastru şi Publicitate Imobiliară Ploiești

PLOIESTI, Str. Unirii nr. 2, Cod postal 100043, Tel: (0244) 51 95 69, Fax: (0244) 59 22 95

Nr.cerere	**131581**
Ziua	**01**
Luna	**08**
Anul	**2025**

Extras de Plan Cadastral de Carte Funciară pentru Imobil număr cadastral 31226 / UAT Fulga

TEREN Extravilan
Adresa: Jud. Prahova, UAT Fulga

Comuna/Oraş/Municipiu: Fulga

Nr. cadastral	Suprafața măsurată	Observaţii / Referinţe
31226	2300	

* Suprafaţa este determinată in planul de proiecţie Stereo 70.

DETALII LINIARE IMOBIL

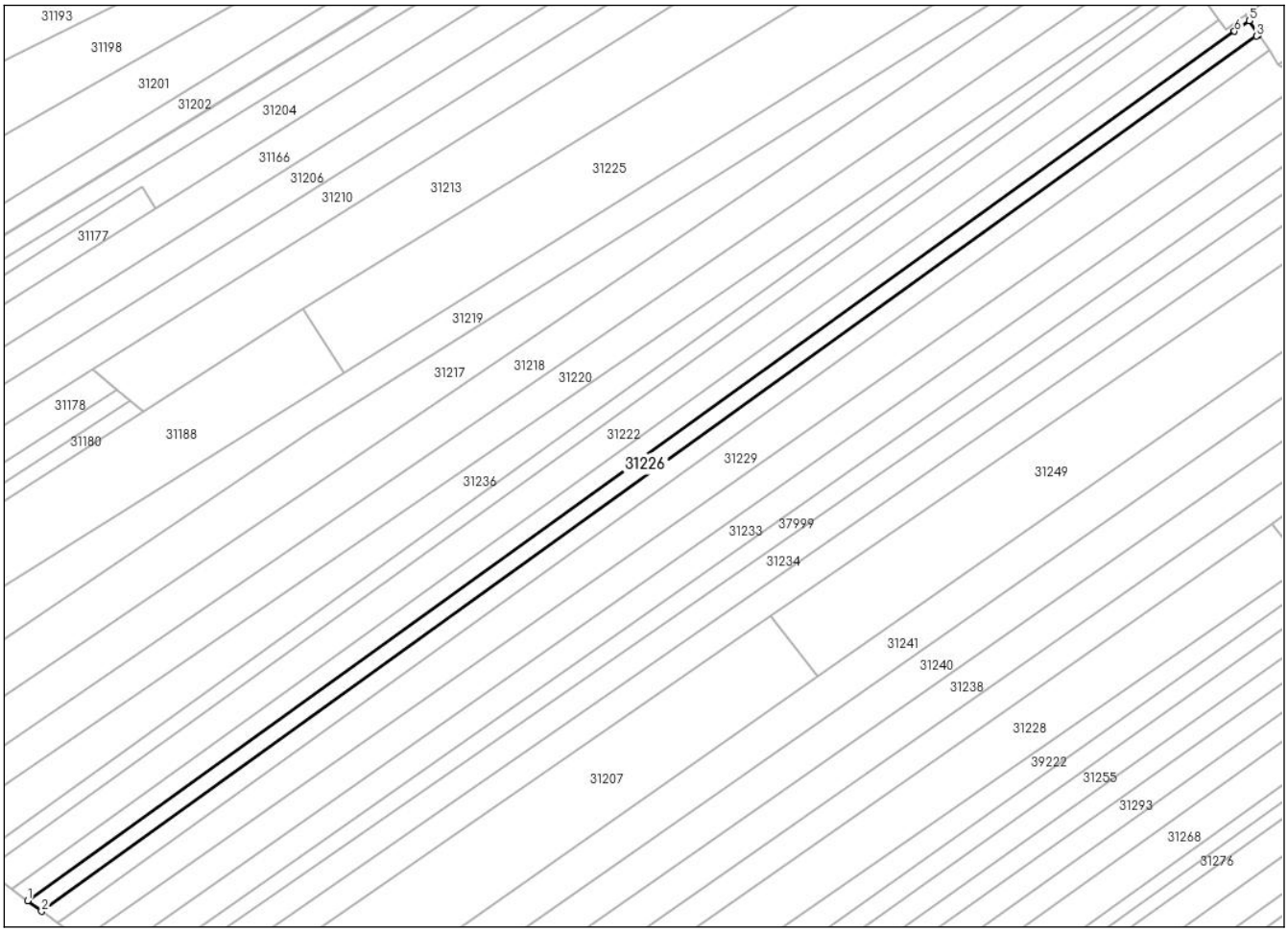

Incadrare in zonă
scara 1:5000



Date referitoare la teren

Crt	Categoria de folosință	Intra vilan	Suprafaţa (mp)	Tarla	Parcelă	Observaţii / Referinţe
1	arabil	NU	2.300	9	139/79	
	TOTAL:		**2.300**			

Date referitoare la construcţii

Crt	Numar	Destinaţie construcţie	Supraf. (mp)	Situaţie juridică	Observaţii / Referinţe
Imobilul nu are in componență construcții					

Lungime Segmente
1) Valorile lungimilor segmentelor sunt obţinute din proiecţie în plan.

Punct început	X / Y	Punct sfârşit	X / Y	Lungime segment (** (m)
1	613.150,153 376.182,802	2	613.154,412 376.179,623	5.315
2	613.154,412 376.179,623	3	613.521,305 376.443,888	452.158
3	613.521,305 376.443,888	4	613.521,966 376.444,364	0.815
4	613.521,966 376.444,364	5	613.519,101 376.448,546	5.069
5	613.519,101 376.448,546	6	613.514,677 376.445,359	5.452
6	613.514,677 376.445,359	1	613.150,153 376.182,802	449.237

**** Lungimile segmentelor sunt determinate în planul de proiecţie Stereo 70 şi sunt rotunjite la 1 milimetru.**
***** Distanţa dintre puncte este formată din segmente cumulate ce sunt mai mici decât valoarea 1 milimetru.**

Certific că informațiile din prezentul extras sunt conforme cu datele din planul cadastral de carte funciară al OCPI PRAHOVA la data: 04-08-2025
Situația prezentată poate face obiectul unor modificări ulterioare, in condițiile Legii cadastrului și publicității imobiliare nr. 7/1996, republicată.

Consilier/Inspector de specialitate,

Ancuța-Elena Constantin

Oficiul de Cadastru şi Publicitate Imobiliară PRAHOVA
Biroul de Cadastru şi Publicitate Imobiliară Ploieşti

Nr. cerere	131581
Ziua	01
Luna	08
Anul	2025

Cod verificare
100192385986

EXTRAS DE CARTE FUNCIARĂ
PENTRU INFORMARE

Carte Funciară Nr. 31226 Fulga

A. Partea I. Descrierea imobilului

TEREN Extravilan

Adresa: Jud. Prahova, UAT Fulga

Nr. Crt	Nr. cadastral Nr. topografic	Suprafaţa* (mp)	Observaţii / Referinţe
A1	31226	2.300	Teren neimprejmuit;

B. Partea II. Proprietari şi acte

Înscrieri privitoare la dreptul de proprietate şi alte drepturi reale		Referinţe
131581 / 01/08/2025		
Registrul Cadastral al Imobilelor (UAT Fulga); Act Normativ lg.7/1996 emis de Parlamentul Romaniei;		
B1	Se infiinteaza cartea funciara a imobilului 31226 ca urmare a finalizarii inregistrarii sistematice. Imobilul se gaseste in registrul cadastral al imobilelor sub numarul 8537.	A1
Act Notarial nr. 218, din 27/04/1999 emis de BNP ION HURDUC (CONTRACT DE DONATIE;);		
B2	Intabulare, drept de PROPRIETATE, dobandit prin Conventie, cota actuala 1/1	A1
	1) **EPURE ION**	

C. Partea III. SARCINI .

Inscrieri privind dezmembrămintele dreptului de proprietate, drepturi reale de garanţie şi sarcini	Referinţe
NU SUNT	

Anexa Nr. 1 La Partea I

Teren

Nr cadastral	Suprafaţa (mp)*	Observaţii / Referinţe
31226	2.300	

* Suprafaţa este determinată in planul de proiecţie Stereo 70.

DETALII LINIARE IMOBIL

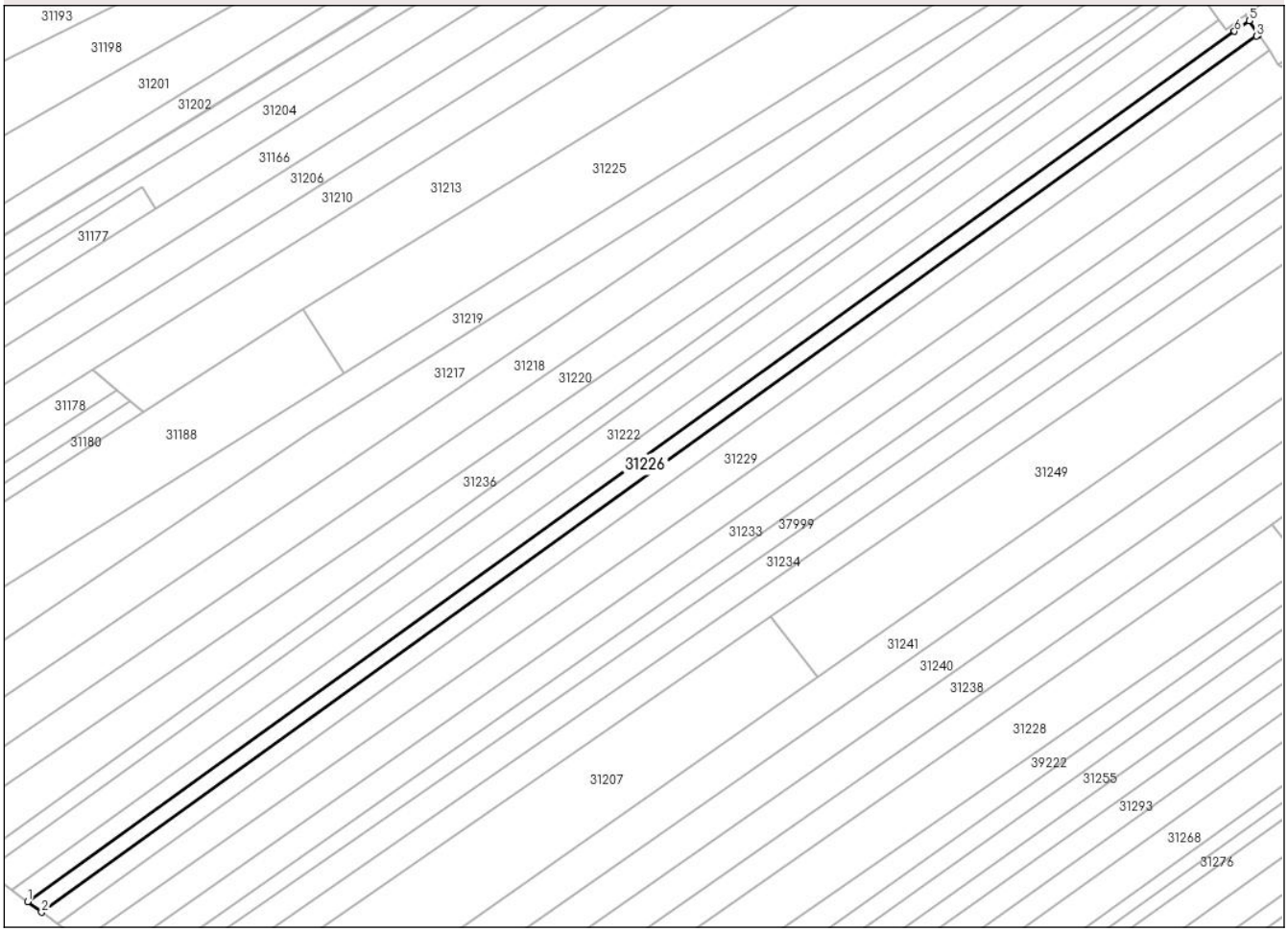

Date referitoare la teren

Nr Crt	Categorie folosinţă	Intra vilan	Suprafaţa (mp)	Tarla	Parcelă	Nr. topo	Observaţii / Referinţe
1	arabil	NU	2.300	9	139/79	-	

Lungime Segmente
1) Valorile lungimilor segmentelor sunt obţinute din proiecţie în plan.

Punct început	X / Y	Punct sfârşit	X / Y	Lungime segment (** (m)
1	613.150,153 376.182,802	2	613.154,412 376.179,623	5.315
2	613.154,412 376.179,623	3	613.521,305 376.443,888	452.158
3	613.521,305 376.443,888	4	613.521,966 376.444,364	0.815
4	613.521,966 376.444,364	5	613.519,101 376.448,546	5.069

Punct început	X / Y	Punct sfârşit	X / Y	Lungime segment (** (m)
5	613.519,101 376.448,546	6	613.514,677 376.445,359	5.452
6	613.514,677 376.445,359	1	613.150,153 376.182,802	449.237

**** Lungimile segmentelor sunt determinate în planul de proiecţie Stereo 70 şi sunt rotunjite la 1 milimetru.**
***** Distanţa dintre puncte este formată din segmente cumulate ce sunt mai mici decât valoarea 1 milimetru.**

Extrasul de carte funciară generat prin sistemul informatic integrat al ANCPI conține informațiile din cartea funciară active la data generării. Acesta este valabil în condițiile prevăzute de art. 7 din Legea nr. 455/2001, coroborat cu art. 3 din O.U.G. nr. 41/2016, exclusiv în mediul electronic, pentru activități și procese administrative prevăzute de legislația în vigoare. Valabilitatea poate fi extinsă și în forma fizică a documentului, fără semnătură olografă, cu acceptul expres sau procedural al instituției publice ori entității care a solicitat prezentarea acestui extras.
Verificarea corectitudinii și realității informațiilor conținute de document se poate face la adresa **www.ancpi.ro/verificare**, folosind codul de verificare online disponibil în antet. Codul de verificare este valabil 30 de zile calendaristice de la momentul generării documentului.

Data și ora generării,
04/08/2025, 13:16

Acest document se eliberează gratuit pentru proprietarii imobilelor. Pentru alți solicitanți, costul extrasului este de 25 de lei la ghișeu, respectiv 20 de lei dacă este obținut online prin platforma http://epay.ancpi.ro

Oficiul de Cadastru şi Publicitate Imobiliară PRAHOVA
Biroul de Cadastru şi Publicitate Imobiliară Ploieşti

PLOIESTI, Str. Unirii nr. 2, Cod postal 100043, Tel: (0244) 51 95 69, Fax: (0244) 59 22 95

Nr.cerere	**131580**
Ziua	**01**
Luna	**08**
Anul	**2025**

Extras de Plan Cadastral de Carte Funciară pentru Imobil număr cadastral 31225 / UAT Fulga

TEREN Partial Intravilan
Adresa: Jud. Prahova, UAT Fulga, Loc. Fulga de Jos, Str Islaz, Nr. 14

Comuna/Oraş/Municipiu: Fulga

Nr. cadastral	Suprafaţa măsurată	Observaţii / Referinţe
31225	7300	

* Suprafaţa este determinată in planul de proiecţie Stereo 70.

DETALII LINIARE IMOBIL

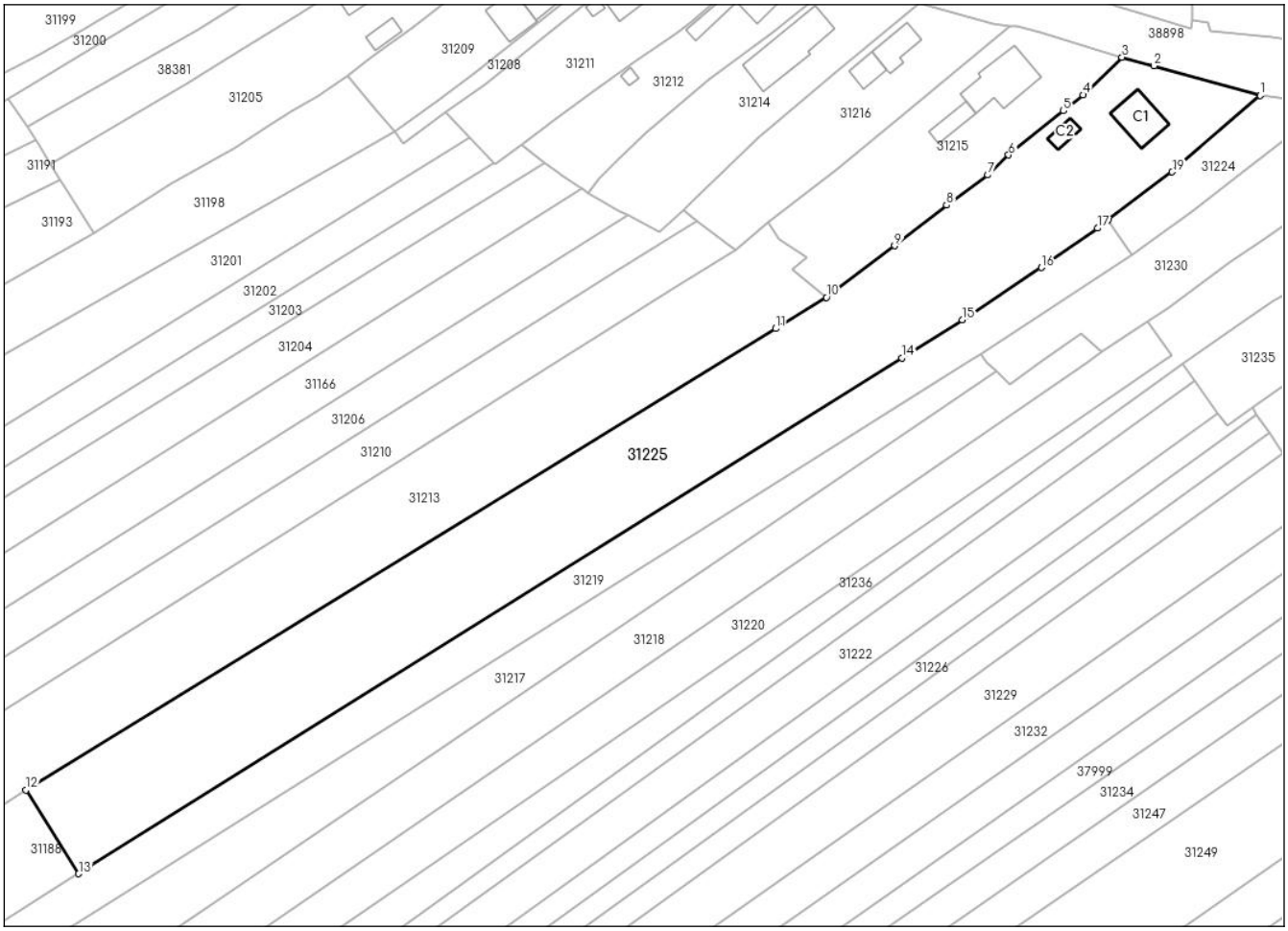

Incadrare in zonă
scara 1:5000

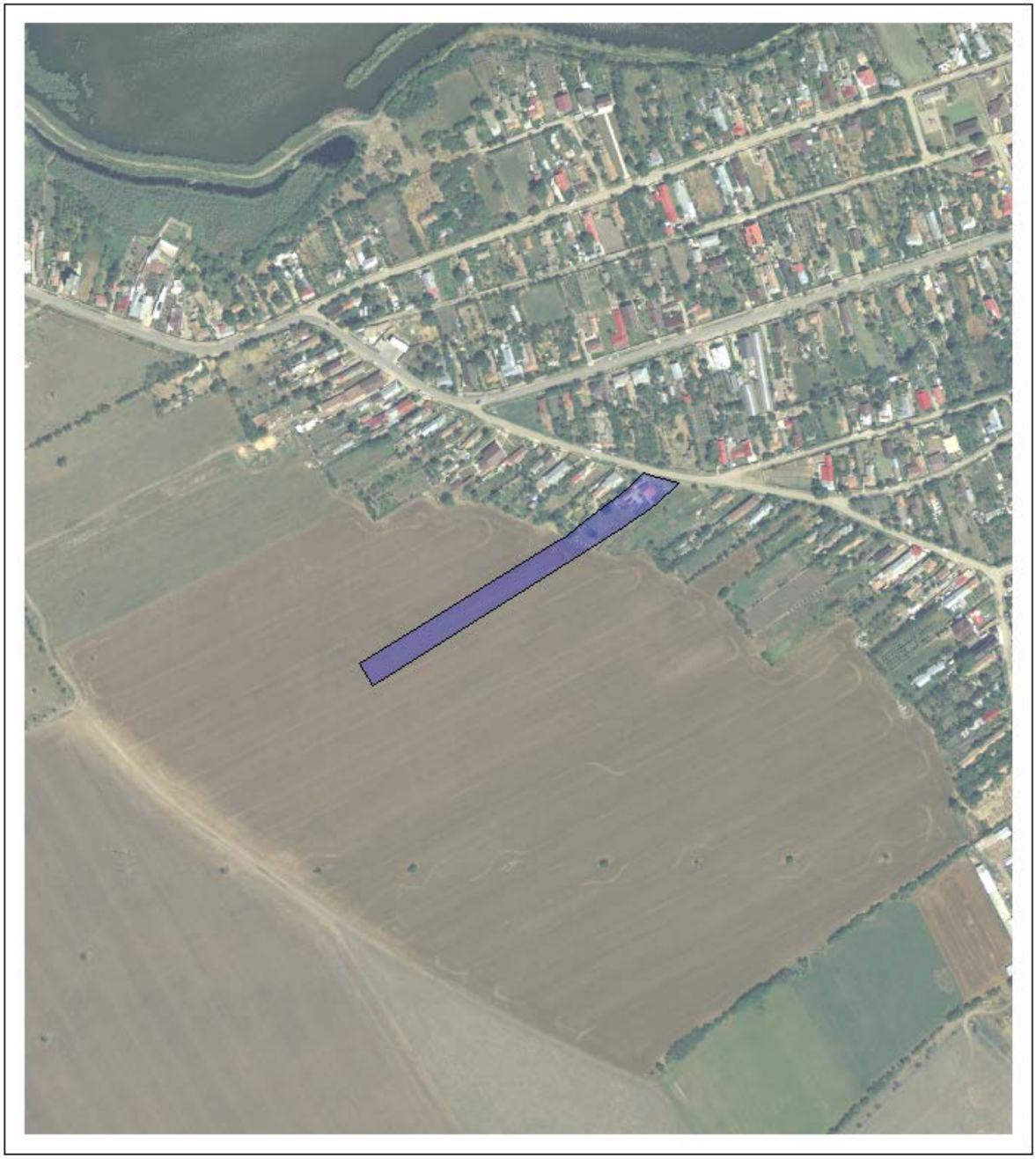

Date referitoare la teren

Crt	Categoria de folosință	Intra vilan	Suprafaţa (mp)	Tarla	Parcelă	Observaţii / Referinţe
1	curti constructii	DA	639	52	1215	
2	arabil	DA	1.363	52	1214	
3	arabil	DA	554	9	139/87	
4	arabil	NU	4.744	9	139/87	
	TOTAL:		**7.300**			

Date referitoare la construcţii

Crt	Numar	Destinaţie construcţie	Supraf. (mp)	Situaţie juridică	Observaţii / Referinţe
1	31225-C1	constructii de locuinte	93	Cu acte	
2	31225-C2	constructii anexa	26	Cu acte	

Lungime Segmente
1) Valorile lungimilor segmentelor sunt obţinute din proiecţie în plan.

Punct început	X / Y	Punct sfârşit	X / Y	Lungime segment (** (m)
1	613.519,882 376.522,563	2	613.495,182 376.529,421	25.634
2	613.495,182 376.529,421	3	613.487,804 376.531,434	7.648
3	613.487,804 376.531,434	4	613.478,76 376.522,703	12.571
4	613.478,76 376.522,703	5	613.474,179 376.519,015	5.881
5	613.474,179 376.519,015	6	613.461,461 376.508,778	16.326
6	613.461,461 376.508,778	7	613.456,608 376.504,138	6.714
7	613.456,608 376.504,138	8	613.447,07 376.497,126	11.838
8	613.447,07 376.497,126	9	613.435,019 376.487,737	15.277
9	613.435,019 376.487,737	10	613.419,195 376.475,736	19.86
10	613.419,195 376.475,736	11	613.407,429 376.468,504	13.811
11	613.407,429 376.468,504	12	613.233,33 376.361,496	204.356
12	613.233,33 376.361,496	13	613.245,598 376.342,103	22.948
13	613.245,598 376.342,103	14	613.436,716 376.461,714	225.461
14	613.436,716 376.461,714	15	613.450,782 376.470,517	16.594
15	613.450,782 376.470,517	16	613.469,109 376.482,665	21.988
16	613.469,109 376.482,665	17	613.482,106 376.491,791	15.881
17	613.482,106 376.491,791	18	613.484,516 376.493,605	3.016
18	613.484,516 376.493,605	19	613.499,449 376.504,851	18.694
19	613.499,449 376.504,851	1	613.519,882 376.522,563	27.041

**** Lungimile segmentelor sunt determinate în planul de proiecţie Stereo 70 şi sunt rotunjite la 1 milimetru.**
***** Distanţa dintre puncte este formată din segmente cumulate ce sunt mai mici decât valoarea 1 milimetru.**

Certific că informațiile din prezentul extras sunt conforme cu datele din planul cadastral de carte funciară al OCPI PRAHOVA la data: 04-08-2025
Situația prezentată poate face obiectul unor modificări ulterioare, in condițiile Legii cadastrului și publicității imobiliare nr. 7/1996, republicată.

Consilier/Inspector de specialitate,

Ancuța-Elena Constantin

Oficiul de Cadastru şi Publicitate Imobiliară PRAHOVA
Biroul de Cadastru şi Publicitate Imobiliară Ploieşti

Nr. cerere	131580
Ziua	01
Luna	08
Anul	2025

Cod verificare
100192385984

EXTRAS DE CARTE FUNCIARĂ
PENTRU INFORMARE

Carte Funciară Nr. 31225 Fulga

A. Partea I. Descrierea imobilului

TEREN Partial Intravilan

Adresa: Jud. Prahova, UAT Fulga, Loc. Fulga de Jos, Str Islaz, Nr. 14

Nr. Crt	Nr. cadastral Nr. topografic	Suprafaţa* (mp)	Observaţii / Referinţe
A1	31225	7.300	Teren neimprejmuit;

Construcţii

Crt	Nr cadastral Nr. topografic	Adresa	Observaţii / Referinţe
A1.1	31225-C1	Jud. Prahova, UAT Fulga, Loc. Fulga de Jos, Str Islaz, Nr. 14	Nr. niveluri:1; S. construita la sol:93 mp; S. construita desfasurata:93 mp;
A1.2	31225-C2	Jud. Prahova, UAT Fulga, Loc. Fulga de Jos, Str Islaz, Nr. 14	Nr. niveluri:1; S. construita la sol:26 mp; S. construita desfasurata:26 mp;

B. Partea II. Proprietari şi acte

Înscrieri privitoare la dreptul de proprietate şi alte drepturi reale		Referinţe
131580 / 01/08/2025		
Registrul Cadastral al Imobilelor (UAT Fulga); Act Normativ lg.7/1996 emis de Parlamentul Romaniei;		
B1	Se infiinteaza cartea funciara a imobilului 31225 ca urmare a finalizarii inregistrarii sistematice. Imobilul se gaseste in registrul cadastral al imobilelor sub numarul 8536.	A1
Act Administrativ nr. 4655, din 23/04/1993 emis de CJSDPAT PRAHOVA (TITLU DE PROPRIETATE;);		
B2	Intabulare, drept de PROPRIETATE, dobandit prin Reconstituire, cota actuala 1/1	A1
	1) **ENACHE NICOLAE MARIN**	
Act Administrativ nr. 322, din 31/01/2023 emis de PRIMARIA COMUNEI FULGA (ADEVERINTA;);		
B3	Intabulare, drept de PROPRIETATE, dobandit prin Construire, cota actuala 1/1	A1.1, A1.2
	1) **ENACHE NICOLAE MARIN**	

C. Partea III. SARCINI .

Inscrieri privind dezmembrămintele dreptului de proprietate, drepturi reale de garanţie şi sarcini	Referinţe
NU SUNT	

Anexa Nr. 1 La Partea I

Teren

Nr cadastral	Suprafaţa (mp)*	Observaţii / Referinţe
31225	7.300	

* Suprafaţa este determinată in planul de proiecţie Stereo 70.

DETALII LINIARE IMOBIL

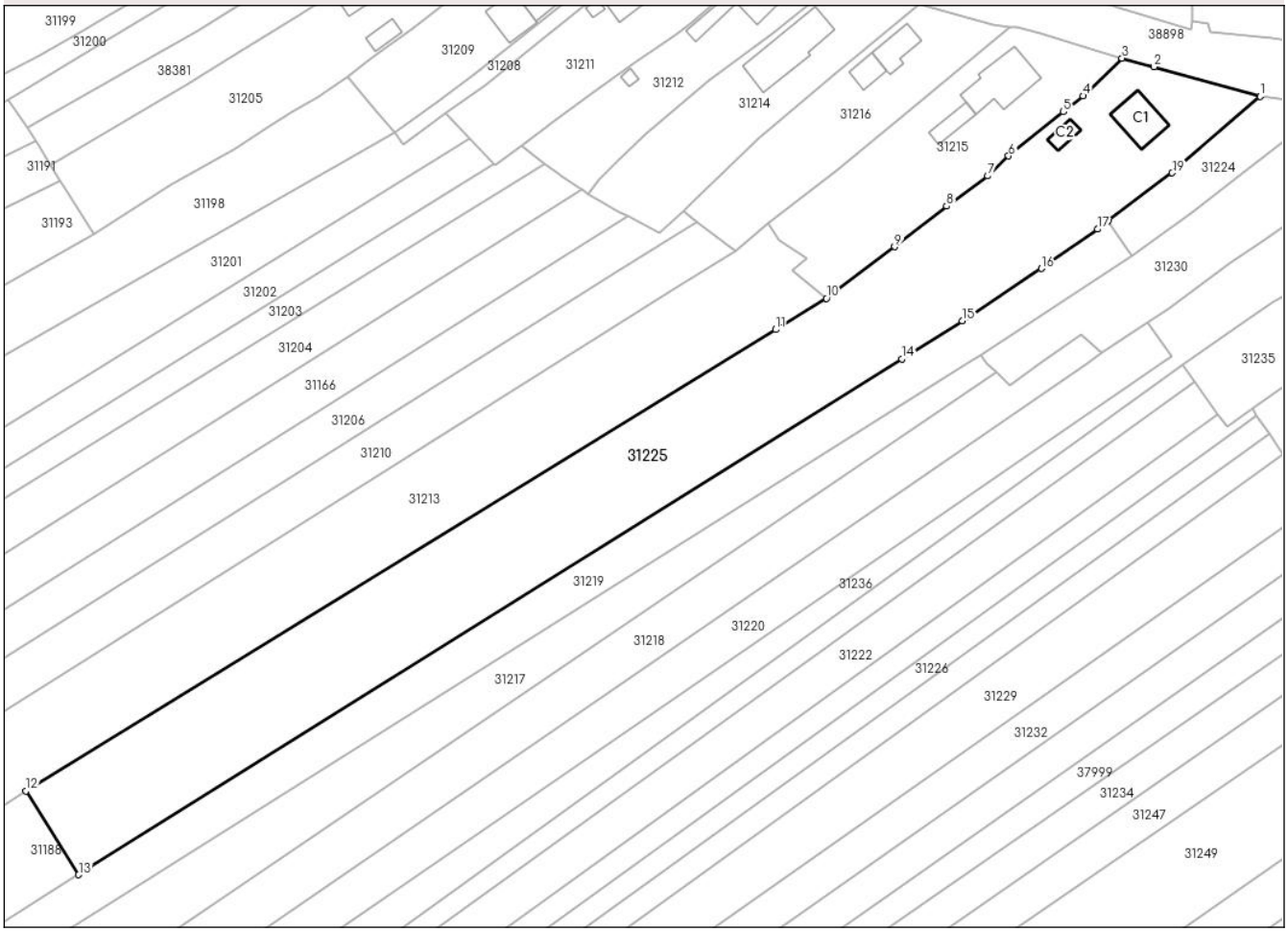

Date referitoare la teren

Nr Crt	Categorie folosinţă	Intra vilan	Suprafaţa (mp)	Tarla	Parcelă	Nr. topo	Observaţii / Referinţe
1	curti constructii	DA	639	52	1215	-	
2	arabil	DA	1.363	52	1214	-	
3	arabil	DA	554	9	139/87	-	
4	arabil	NU	4.744	9	139/87	-	

Date referitoare la construcţii

Crt	Număr	Destinaţie construcţie	Supraf. (mp)	Situaţie juridică	Observaţii / Referinţe
A1.1	31225-C1	constructii de locuinte	93	Cu acte	S. construita la sol:93 mp; S. construita desfasurata:93 mp;
A1.2	31225-C2	constructii anexa	26	Cu acte	S. construita la sol:26 mp; S. construita desfasurata:26 mp;

Lungime Segmente
1) Valorile lungimilor segmentelor sunt obţinute din proiecţie în plan.

Punct început	X / Y	Punct sfârşit	X / Y	Lungime segment (** (m)
1	613.519,882 376.522,563	2	613.495,182 376.529,421	25.634
2	613.495,182 376.529,421	3	613.487,804 376.531,434	7.648
3	613.487,804 376.531,434	4	613.478,76 376.522,703	12.571
4	613.478,76 376.522,703	5	613.474,179 376.519,015	5.881
5	613.474,179 376.519,015	6	613.461,461 376.508,778	16.326
6	613.461,461 376.508,778	7	613.456,608 376.504,138	6.714
7	613.456,608 376.504,138	8	613.447,07 376.497,126	11.838
8	613.447,07 376.497,126	9	613.435,019 376.487,737	15.277
9	613.435,019 376.487,737	10	613.419,195 376.475,736	19.86
10	613.419,195 376.475,736	11	613.407,429 376.468,504	13.811
11	613.407,429 376.468,504	12	613.233,33 376.361,496	204.356
12	613.233,33 376.361,496	13	613.245,598 376.342,103	22.948
13	613.245,598 376.342,103	14	613.436,716 376.461,714	225.461
14	613.436,716 376.461,714	15	613.450,782 376.470,517	16.594
15	613.450,782 376.470,517	16	613.469,109 376.482,665	21.988
16	613.469,109 376.482,665	17	613.482,106 376.491,791	15.881
17	613.482,106 376.491,791	18	613.484,516 376.493,605	3.016
18	613.484,516 376.493,605	19	613.499,449 376.504,851	18.694
19	613.499,449 376.504,851	1	613.519,882 376.522,563	27.041

**** Lungimile segmentelor sunt determinate în planul de proiecţie Stereo 70 şi sunt rotunjite la 1 milimetru.**
***** Distanţa dintre puncte este formată din segmente cumulate ce sunt mai mici decât valoarea 1 milimetru.**

Extrasul de carte funciară generat prin sistemul informatic integrat al ANCPI conține informațiile din cartea funciară active la data generării. Acesta este valabil în condițiile prevăzute de art. 7 din Legea nr. 455/2001, coroborat cu art. 3 din O.U.G. nr. 41/2016, exclusiv în mediul electronic, pentru activități și procese administrative prevăzute de legislația în vigoare. Valabilitatea poate fi extinsă și în forma fizică a documentului, fără semnătură olografă, cu acceptul expres sau procedural al instituției publice ori entității care a solicitat prezentarea acestui extras.
Verificarea corectitudinii și realității informațiilor conținute de document se poate face la adresa **www.ancpi.ro/verificare**, folosind codul de verificare online disponibil în antet. Codul de verificare este valabil 30 de zile calendaristice de la momentul generării documentului.

Data și ora generării,
04/08/2025, 13:16

Acest document se eliberează gratuit pentru proprietarii imobilelor. Pentru alți solicitanți, costul extrasului este de 25 de lei la ghișeu, respectiv 20 de lei dacă este obținut online prin platforma http://epay.ancpi.ro

Oficiul de Cadastru şi Publicitate Imobiliară PRAHOVA
Biroul de Cadastru şi Publicitate Imobiliară Ploieşti

PLOIESTI, Str. Unirii nr. 2, Cod postal 100043, Tel: (0244) 51 95 69, Fax: (0244) 59 22 95

Nr.cerere	**131579**
Ziua	**01**
Luna	**08**
Anul	**2025**

Extras de Plan Cadastral de Carte Funciară pentru Imobil număr cadastral 31224 / UAT Fulga

TEREN Intravilan
Adresa: Jud. Prahova, UAT Fulga, Loc. Fulga de Jos, Str Islaz, Nr. 16

Comuna/Oraş/Municipiu: Fulga

Nr. cadastral	Suprafaţa măsurată	Observaţii / Referinţe
31224	542	imobil inscris in CF sporadic 20057;

* Suprafaţa este determinată in planul de proiecţie Stereo 70.

DETALII LINIARE IMOBIL

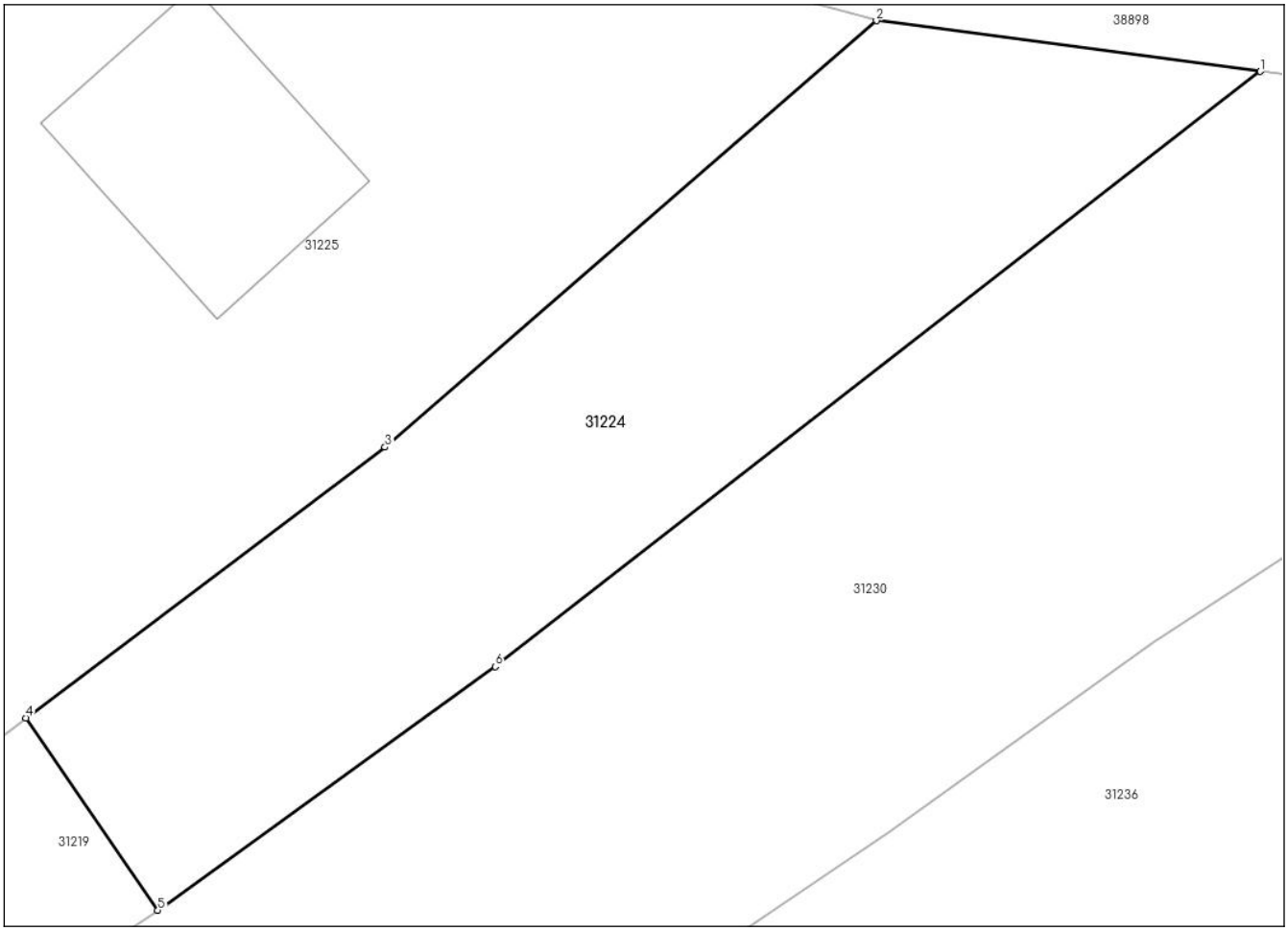

Incadrare in zonă
scara 1:500



Date referitoare la teren

Crt	Categoria de folosință	Intra vilan	Suprafaţa (mp)	Tarla	Parcelă	Observaţii / Referinţe
1	arabil	DA	542	52	1213	
	TOTAL:		**542**			

Date referitoare la construcţii

Crt	Numar	Destinaţie construcţie	Supraf. (mp)	Situaţie juridică	Observaţii / Referinţe
Imobilul nu are in componență construcții					

Lungime Segmente
1) Valorile lungimilor segmentelor sunt obţinute din proiecţie în plan.

Punct început	X / Y	Punct sfârşit	X / Y	Lungime segment (** (m)
1	613.535,841 376.520,459	2	613.519,882 376.522,563	16.097
2	613.519,882 376.522,563	3	613.499,449 376.504,851	27.041
3	613.499,449 376.504,851	4	613.484,516 376.493,605	18.694
4	613.484,516 376.493,605	5	613.490,005 376.485,619	9.69
5	613.490,005 376.485,619	6	613.504,036 376.495,734	17.297
6	613.504,036 376.495,734	1	613.535,841 376.520,459	40.285

**** Lungimile segmentelor sunt determinate în planul de proiecţie Stereo 70 şi sunt rotunjite la 1 milimetru.**
***** Distanţa dintre puncte este formată din segmente cumulate ce sunt mai mici decât valoarea 1 milimetru.**

Certific că informațiile din prezentul extras sunt conforme cu datele din planul cadastral de carte funciară al OCPI PRAHOVA la data: 04-08-2025
Situația prezentată poate face obiectul unor modificări ulterioare, in condițiile Legii cadastrului și publicității imobiliare nr. 7/1996, republicată.

Consilier/Inspector de specialitate,

Ancuța-Elena Constantin

Oficiul de Cadastru şi Publicitate Imobiliară PRAHOVA
Biroul de Cadastru şi Publicitate Imobiliară Ploieşti

Nr. cerere	131579
Ziua	01
Luna	08
Anul	2025

Cod verificare
100192385983

EXTRAS DE CARTE FUNCIARĂ
PENTRU INFORMARE

Carte Funciară Nr. 31224 Fulga

A. Partea I. Descrierea imobilului

TEREN Intravilan

Adresa: Jud. Prahova, UAT Fulga, Loc. Fulga de Jos, Str Islaz, Nr. 16

Nr. Crt	Nr. cadastral Nr. topografic	Suprafaţa* (mp)	Observaţii / Referinţe
A1	31224	542	Teren imprejmuit; imobil inscris in CF sporadic 20057;

B. Partea II. Proprietari şi acte

Înscrieri privitoare la dreptul de proprietate şi alte drepturi reale		Referinţe
131579 / 01/08/2025		
Registrul Cadastral al Imobilelor (UAT Fulga); Act Normativ lg.7/1996 emis de Parlamentul Romaniei;		
B1	Se infiinteaza cartea funciara a imobilului 31224 ca urmare a finalizarii inregistrarii sistematice. Imobilul se gaseste in registrul cadastral al imobilelor sub numarul 8535.	A1
Act Dezmembrare nr. 1880, din 11/09/2008 emis de NP PROCOPIE STELIANA;		
B2	Se infiinteaza cartea funciara nr. 645 a unitatii administrativ teritoriale Fulga , care cuprinde imobilul cu numarul cadastral 10030 descris la PI/A+1, rezultat din dezmembrarea imobilului cu numarul cadastral 10018 din cartea funciara nr. 529 a aceleiasi unitati administrativ teritoriale.	A1
Contract De Vanzare-Cumparare nr. 1880, din 11/09/2008 emis de NP PROCOPIE STELIANA;		
B3	Intabulare, drept de PROPRIETATEcumparare ca bun propriu, dobandit prin Conventie, cota actuala 1/1	A1
	1) **VASILE GHEORGHE**	

C. Partea III. SARCINI

Înscrieri privind dezmembrămintele dreptului de proprietate, drepturi reale de garanţie şi sarcini		Referinţe
131579 / 01/08/2025		
Hotarare Judecatoreasca nr. 1207/259/2018, din 12/07/2018 emis de TRIBUNALUL MIZIL (; act administrativ nr 1700/2018` din 02.05.2022, emis de Executor Judecatoresc Trifina Elena Cornelia);		
C1	se noteaza urmarirea silita imobiliara din dosar de executare nr 1700/2018`, pentru recuperarea sumei totale de 11.246,28 Lei reprezentand debit si cheltuieli de executare silita, in favoarea creditoarei KRUK S.A., la cererea executorului judecatoresc Trifina Elena Cornelia,	A1

Anexa Nr. 1 La Partea I

Teren

Nr cadastral	Suprafaţa (mp)*	Observaţii / Referinţe
31224	542	imobil inscris in CF sporadic 20057;

* Suprafaţa este determinată in planul de proiecţie Stereo 70.

DETALII LINIARE IMOBIL

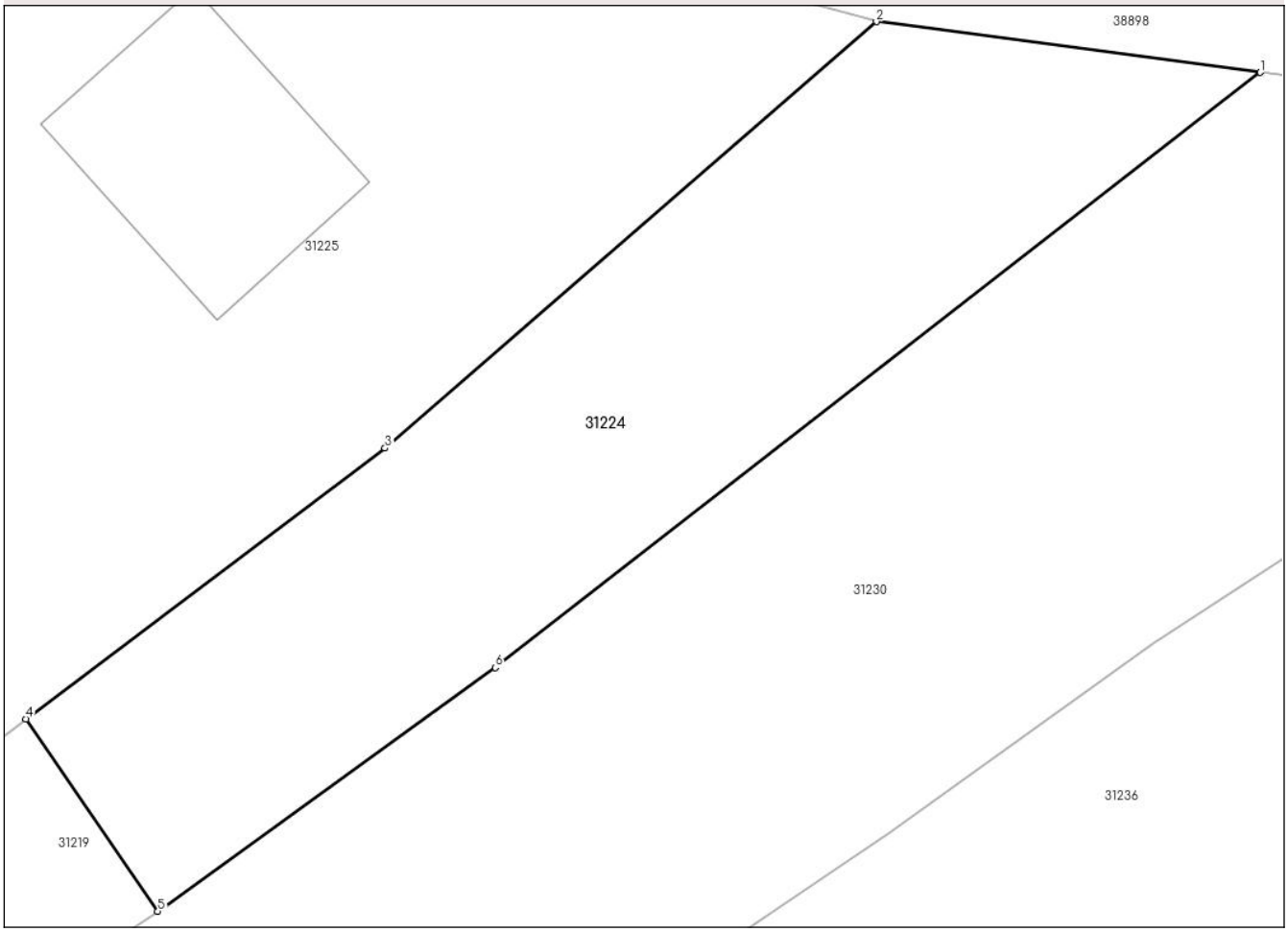

Date referitoare la teren

Nr Crt	Categorie folosinţă	Intra vilan	Suprafaţa (mp)	Tarla	Parcelă	Nr. topo	Observaţii / Referinţe
1	arabil	DA	542	52	1213	-	

Lungime Segmente
1) Valorile lungimilor segmentelor sunt obţinute din proiecţie în plan.

Punct început	X / Y	Punct sfârşit	X / Y	Lungime segment (** (m)
1	613.535,841 376.520,459	2	613.519,882 376.522,563	16.097
2	613.519,882 376.522,563	3	613.499,449 376.504,851	27.041
3	613.499,449 376.504,851	4	613.484,516 376.493,605	18.694
4	613.484,516 376.493,605	5	613.490,005 376.485,619	9.69

Punct început	X / Y	Punct sfârşit	X / Y	Lungime segment (** (m)
5	613.490,005 376.485,619	6	613.504,036 376.495,734	17.297
6	613.504,036 376.495,734	1	613.535,841 376.520,459	40.285

**** Lungimile segmentelor sunt determinate în planul de proiecţie Stereo 70 şi sunt rotunjite la 1 milimetru.**
***** Distanţa dintre puncte este formată din segmente cumulate ce sunt mai mici decât valoarea 1 milimetru.**

Extrasul de carte funciară generat prin sistemul informatic integrat al ANCPI conține informațiile din cartea funciară active la data generării. Acesta este valabil în condițiile prevăzute de art. 7 din Legea nr. 455/2001, coroborat cu art. 3 din O.U.G. nr. 41/2016, exclusiv în mediul electronic, pentru activități și procese administrative prevăzute de legislația în vigoare. Valabilitatea poate fi extinsă și în forma fizică a documentului, fără semnătură olografă, cu acceptul expres sau procedural al instituției publice ori entității care a solicitat prezentarea acestui extras.
Verificarea corectitudinii și realității informațiilor conținute de document se poate face la adresa **www.ancpi.ro/verificare**, folosind codul de verificare online disponibil în antet. Codul de verificare este valabil 30 de zile calendaristice de la momentul generării documentului.

Data și ora generării,
04/08/2025, 13:16

Acest document se eliberează gratuit pentru proprietarii imobilelor. Pentru alți solicitanți, costul extrasului este de 25 de lei la ghișeu, respectiv 20 de lei dacă este obținut online prin platforma http://epay.ancpi.ro

ANCPI
AGENȚIA NAȚIONALĂ DE CADASTRU ȘI PUBLICITATE IMOBILIARĂ

Oficiul de Cadastru şi Publicitate Imobiliară PRAHOVA
Biroul de Cadastru şi Publicitate Imobiliară Ploiești

PLOIESTI, Str. Unirii nr. 2, Cod postal 100043, Tel: (0244) 51 95 69, Fax: (0244) 59 22 95

Nr.cerere	**131578**
Ziua	**01**
Luna	**08**
Anul	**2025**

Extras de Plan Cadastral de Carte Funciară pentru Imobil număr cadastral 31223 / UAT Fulga

TEREN Extravilan
Adresa: Jud. Prahova, UAT Fulga

Comuna/Oraş/Municipiu: Fulga

Nr. cadastral	Suprafața măsurată	Observaţii / Referinţe
31223	2500	

* Suprafaţa este determinată in planul de proiecţie Stereo 70.

DETALII LINIARE IMOBIL

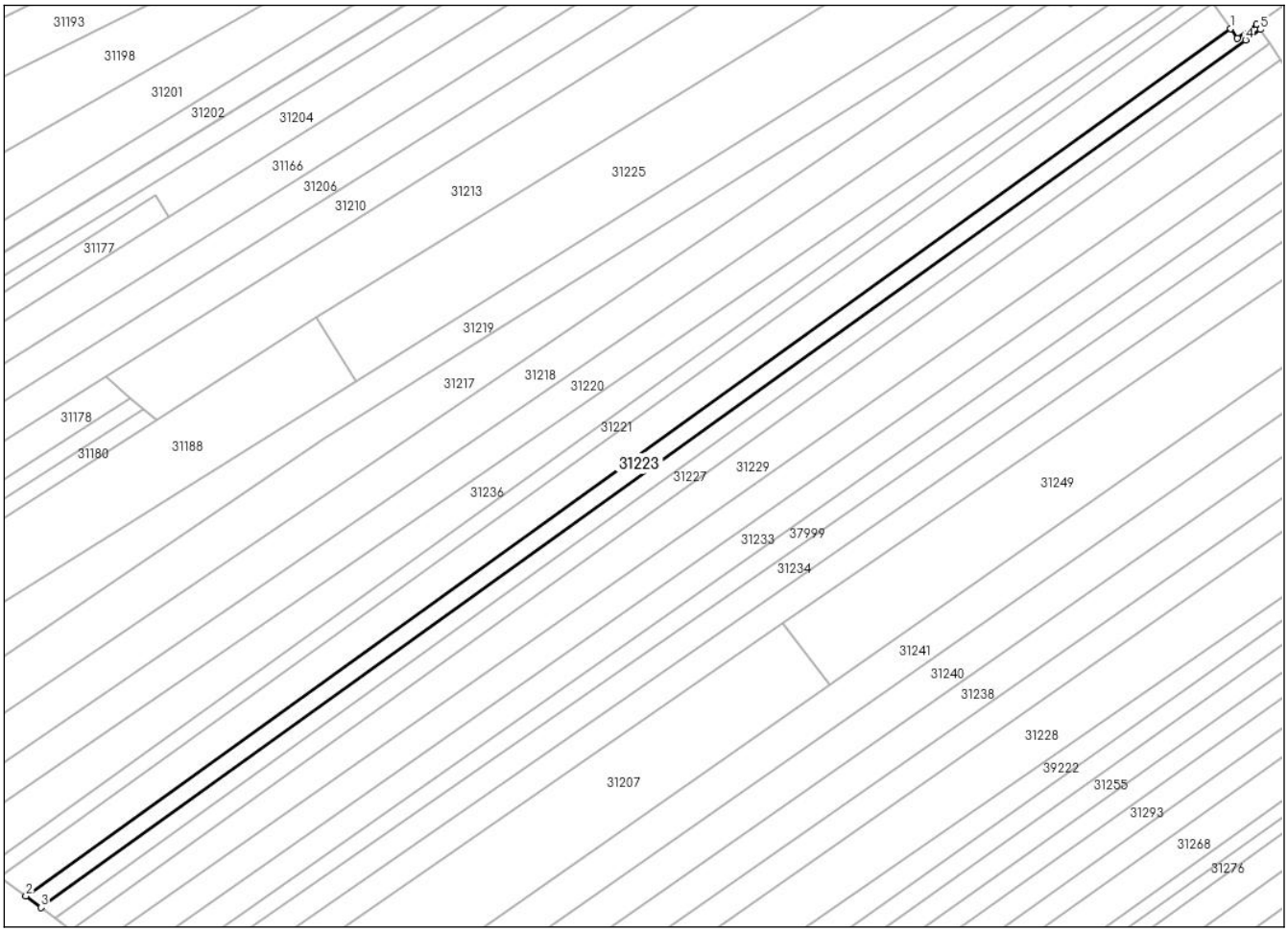

Incadrare in zonă
scara 1:5000



Date referitoare la teren

Crt	Categoria de folosință	Intra vilan	Suprafaţa (mp)	Tarla	Parcelă	Observaţii / Referinţe
1	arabil	NU	2.500	9	139/80	
	TOTAL:		**2.500**			

Date referitoare la construcţii

Crt	Numar	Destinaţie construcţie	Supraf. (mp)	Situaţie juridică	Observaţii / Referinţe
Imobilul nu are in componență construcții					

Lungime Segmente
1) Valorile lungimilor segmentelor sunt obţinute din proiecţie în plan.

Punct început	X / Y	Punct sfârşit	X / Y	Lungime segment (** (m)
1	613.510,092 376.448,891	2	613.145,496 376.186,279	449.328
2	613.145,496 376.186,279	3	613.150,153 376.182,802	5.812
3	613.150,153 376.182,802	4	613.514,677 376.445,359	449.237
4	613.514,677 376.445,359	5	613.519,101 376.448,546	5.452
5	613.519,101 376.448,546	6	613.518,033 376.450,104	1.889
6	613.518,033 376.450,104	7	613.512,23 376.445,943	7.141
7	613.512,23 376.445,943	1	613.510,092 376.448,891	3.642

**** Lungimile segmentelor sunt determinate în planul de proiecţie Stereo 70 şi sunt rotunjite la 1 milimetru.**
***** Distanţa dintre puncte este formată din segmente cumulate ce sunt mai mici decât valoarea 1 milimetru.**

Certific că informațiile din prezentul extras sunt conforme cu datele din planul cadastral de carte funciară al OCPI PRAHOVA la data: 04-08-2025
Situația prezentată poate face obiectul unor modificări ulterioare, in condițiile Legii cadastrului și publicității imobiliare nr. 7/1996, republicată.

Consilier/Inspector de specialitate,

Ancuța-Elena Constantin

Oficiul de Cadastru şi Publicitate Imobiliară PRAHOVA
Biroul de Cadastru şi Publicitate Imobiliară Ploieşti

Nr. cerere	131578
Ziua	01
Luna	08
Anul	2025

Cod verificare
100192385981

EXTRAS DE CARTE FUNCIARĂ
PENTRU INFORMARE

Carte Funciară Nr. 31223 Fulga

A. Partea I. Descrierea imobilului

TEREN Extravilan

Adresa: Jud. Prahova, UAT Fulga

Nr. Crt	Nr. cadastral Nr. topografic	Suprafaţa* (mp)	Observaţii / Referinţe
A1	31223	2.500	Teren neimprejmuit;

B. Partea II. Proprietari şi acte

Înscrieri privitoare la dreptul de proprietate şi alte drepturi reale		Referinţe
131578 / 01/08/2025		
Registrul Cadastral al Imobilelor (UAT Fulga); Act Normativ lg.7/1996 emis de Parlamentul Romaniei;		
B1	Se infiinteaza cartea funciara a imobilului 31223 ca urmare a finalizarii inregistrarii sistematice. Imobilul se gaseste in registrul cadastral al imobilelor sub numarul 8534.	A1
Act Administrativ nr. 11416, din 28/10/1993 emis de CJSDPAT PRAHOVA (TITLU DE PROPRIETATE;);		
B2	Intabulare, drept de PROPRIETATE, dobandit prin Reconstituire, cota actuala 1/1	A1
	1) **DOANĂ PETRE STELIAN**	

C. Partea III. SARCINI .

Inscrieri privind dezmembrămintele dreptului de proprietate, drepturi reale de garanţie şi sarcini	Referinţe
NU SUNT	

Anexa Nr. 1 La Partea I

Teren

Nr cadastral	Suprafaţa (mp)*	Observaţii / Referinţe
31223	2.500	

* Suprafaţa este determinată in planul de proiecţie Stereo 70.

DETALII LINIARE IMOBIL

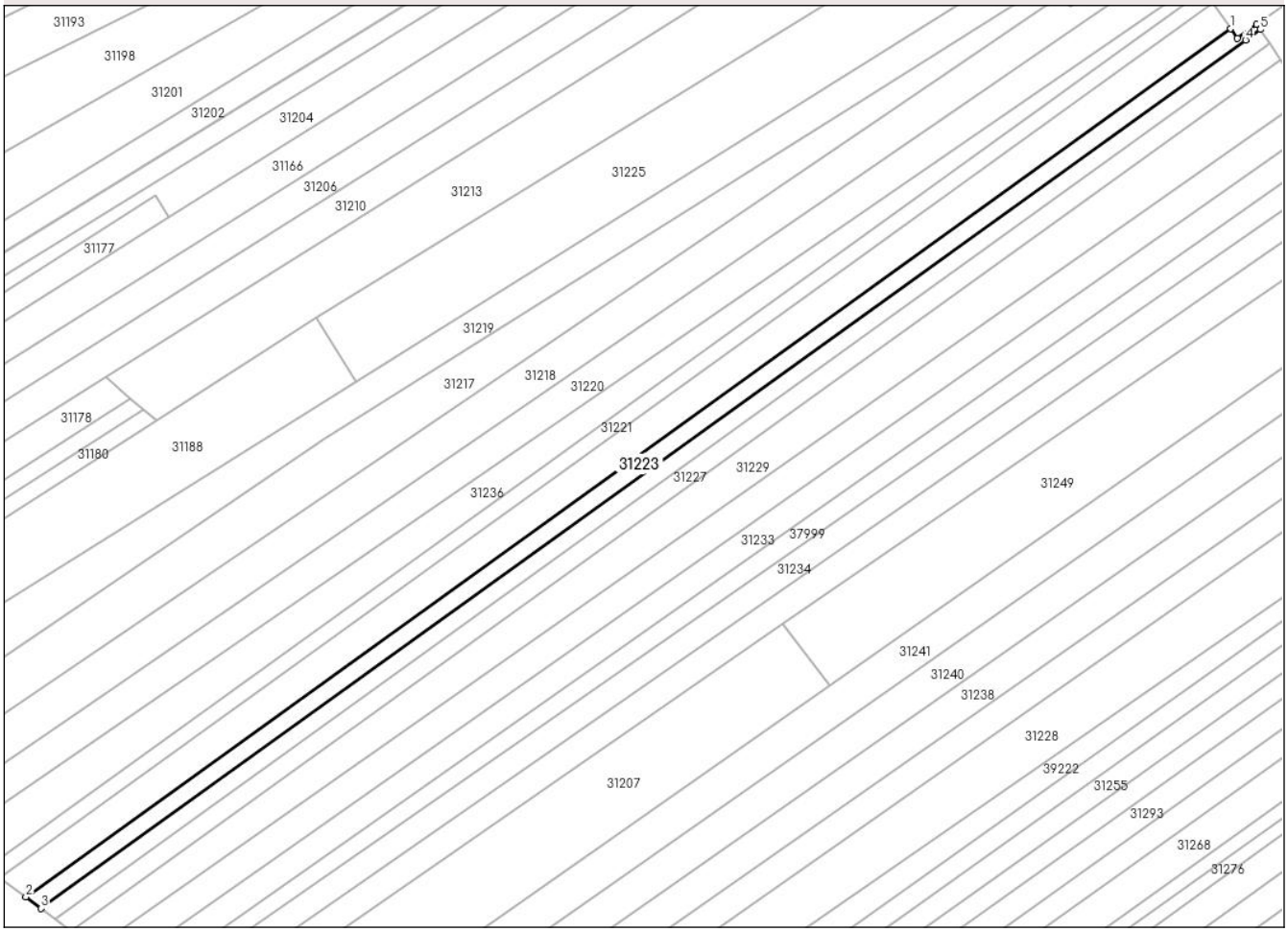

Date referitoare la teren

Nr Crt	Categorie folosinţă	Intra vilan	Suprafaţa (mp)	Tarla	Parcelă	Nr. topo	Observaţii / Referinţe
1	arabil	NU	2.500	9	139/80	-	

Lungime Segmente
1) Valorile lungimilor segmentelor sunt obţinute din proiecţie în plan.

Punct început	X / Y	Punct sfârşit	X / Y	Lungime segment (** (m)
1	613.510,092 376.448,891	2	613.145,496 376.186,279	449.328
2	613.145,496 376.186,279	3	613.150,153 376.182,802	5.812
3	613.150,153 376.182,802	4	613.514,677 376.445,359	449.237
4	613.514,677 376.445,359	5	613.519,101 376.448,546	5.452

Punct început	X / Y	Punct sfârşit	X / Y	Lungime segment (** (m)
5	613.519,101 376.448,546	6	613.518,033 376.450,104	1.889
6	613.518,033 376.450,104	7	613.512,23 376.445,943	7.141
7	613.512,23 376.445,943	1	613.510,092 376.448,891	3.642

**** Lungimile segmentelor sunt determinate în planul de proiecţie Stereo 70 şi sunt rotunjite la 1 milimetru.**
***** Distanţa dintre puncte este formată din segmente cumulate ce sunt mai mici decât valoarea 1 milimetru.**

Extrasul de carte funciară generat prin sistemul informatic integrat al ANCPI conține informațiile din cartea funciară active la data generării. Acesta este valabil în condițiile prevăzute de art. 7 din Legea nr. 455/2001, coroborat cu art. 3 din O.U.G. nr. 41/2016, exclusiv în mediul electronic, pentru activități și procese administrative prevăzute de legislația în vigoare. Valabilitatea poate fi extinsă și în forma fizică a documentului, fără semnătură olografă, cu acceptul expres sau procedural al instituției publice ori entității care a solicitat prezentarea acestui extras.
Verificarea corectitudinii și realității informațiilor conținute de document se poate face la adresa **www.ancpi.ro/verificare**, folosind codul de verificare online disponibil în antet. Codul de verificare este valabil 30 de zile calendaristice de la momentul generării documentului.

Data și ora generării,
04/08/2025, 13:16

Acest document se eliberează gratuit pentru proprietarii imobilelor. Pentru alți solicitanți, costul extrasului este de 25 de lei la ghișeu, respectiv 20 de lei dacă este obținut online prin platforma http://epay.ancpi.ro

Oficiul de Cadastru şi Publicitate Imobiliară PRAHOVA
Biroul de Cadastru şi Publicitate Imobiliară Ploieşti

PLOIESTI, Str. Unirii nr. 2, Cod postal 100043, Tel: (0244) 51 95 69, Fax: (0244) 59 22 95

Nr.cerere	**131577**
Ziua	**01**
Luna	**08**
Anul	**2025**

Extras de Plan Cadastral de Carte Funciară pentru Imobil număr cadastral 31222 / UAT Fulga

TEREN Extravilan
Adresa: Jud. Prahova, UAT Fulga

Comuna/Oraş/Municipiu: Fulga

Nr. cadastral	Suprafaţa măsurată	Observaţii / Referinţe
31222	4200	

* Suprafaţa este determinată in planul de proiecţie Stereo 70.

DETALII LINIARE IMOBIL

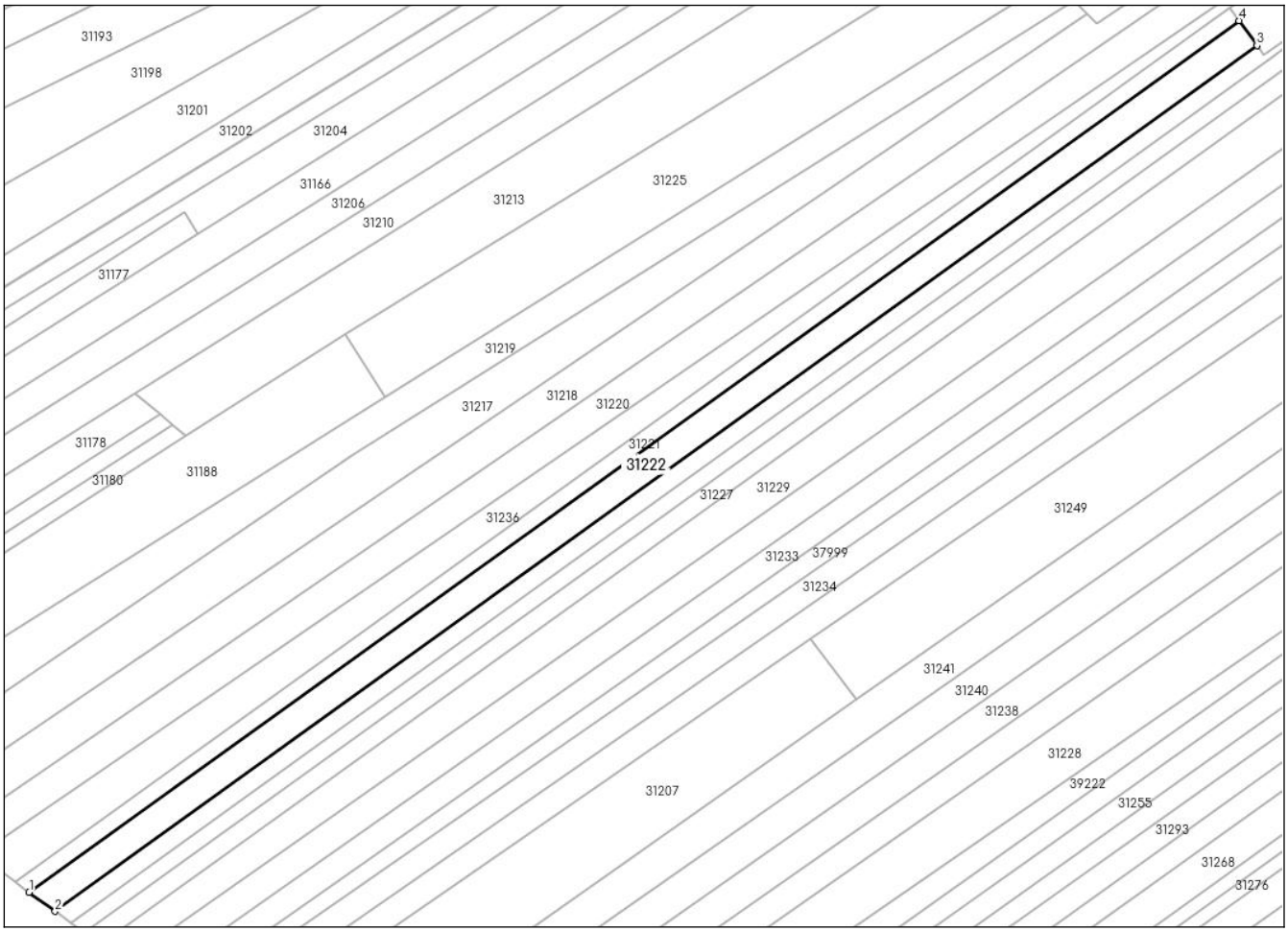

Incadrare in zonă
scara 1:5000



Date referitoare la teren

Crt	Categoria de folosință	Intra vilan	Suprafaţa (mp)	Tarla	Parcelă	Observaţii / Referinţe
1	arabil	NU	4.200	9	139/80	
	TOTAL:		**4.200**			

Date referitoare la construcţii

Crt	Numar	Destinaţie construcţie	Supraf. (mp)	Situaţie juridică	Observaţii / Referinţe
Imobilul nu are in componență construcții					

Lungime Segmente
1) Valorile lungimilor segmentelor sunt obţinute din proiecţie în plan.

Punct început	X / Y	Punct sfârşit	X / Y	Lungime segment (** (m)
1	613.137,586 376.192,062	2	613.145,496 376.186,279	9.799
2	613.145,496 376.186,279	3	613.510,092 376.448,891	449.328
3	613.510,092 376.448,891	4	613.504,622 376.456,433	9.317
4	613.504,622 376.456,433	1	613.137,586 376.192,062	452.336

**** Lungimile segmentelor sunt determinate în planul de proiecţie Stereo 70 şi sunt rotunjite la 1 milimetru.**
***** Distanţa dintre puncte este formată din segmente cumulate ce sunt mai mici decât valoarea 1 milimetru.**

Certific că informațiile din prezentul extras sunt conforme cu datele din planul cadastral de carte funciară al OCPI PRAHOVA la data: 04-08-2025
Situația prezentată poate face obiectul unor modificări ulterioare, in condițiile Legii cadastrului și publicității imobiliare nr. 7/1996, republicată.

Consilier/Inspector de specialitate,

Ancuța-Elena Constantin

Oficiul de Cadastru şi Publicitate Imobiliară PRAHOVA
Biroul de Cadastru şi Publicitate Imobiliară Ploieşti

Nr. cerere	131577
Ziua	01
Luna	08
Anul	2025

Cod verificare
100192385979

EXTRAS DE CARTE FUNCIARĂ
PENTRU INFORMARE

Carte Funciară Nr. 31222 Fulga

A. Partea I. Descrierea imobilului

TEREN Extravilan

Adresa: Jud. Prahova, UAT Fulga

Nr. Crt	Nr. cadastral Nr. topografic	Suprafaţa* (mp)	Observaţii / Referinţe
A1	31222	4.200	Teren neimprejmuit;

B. Partea II. Proprietari şi acte

Înscrieri privitoare la dreptul de proprietate şi alte drepturi reale		Referinţe
131577 / 01/08/2025		
Registrul Cadastral al Imobilelor (UAT Fulga); Act Normativ lg.7/1996 emis de Parlamentul Romaniei;		
B1	Se infiinteaza cartea funciara a imobilului 31222 ca urmare a finalizarii inregistrarii sistematice. Imobilul se gaseste in registrul cadastral al imobilelor sub numarul 8533.	A1
Hotarare Judecatoreasca nr. 1343, din 10/11/2010 emis de JUDECATORIA MIZIL, JUDETUL PRAHOVA (SENTINTA CIVILA;);		
B2	Intabulare, drept de PROPRIETATE, dobandit prin Hotarare Judecatoreasca, cota actuala 1/1	A1
	1) **S.C. CORNELIUS IMPEX S.R.L.**	

C. Partea III. SARCINI .

Inscrieri privind dezmembrămintele dreptului de proprietate, drepturi reale de garanţie şi sarcini	Referinţe
NU SUNT	

Anexa Nr. 1 La Partea I

Teren

Nr cadastral	Suprafaţa (mp)*	Observaţii / Referinţe
31222	4.200	

* Suprafaţa este determinată in planul de proiecţie Stereo 70.

DETALII LINIARE IMOBIL

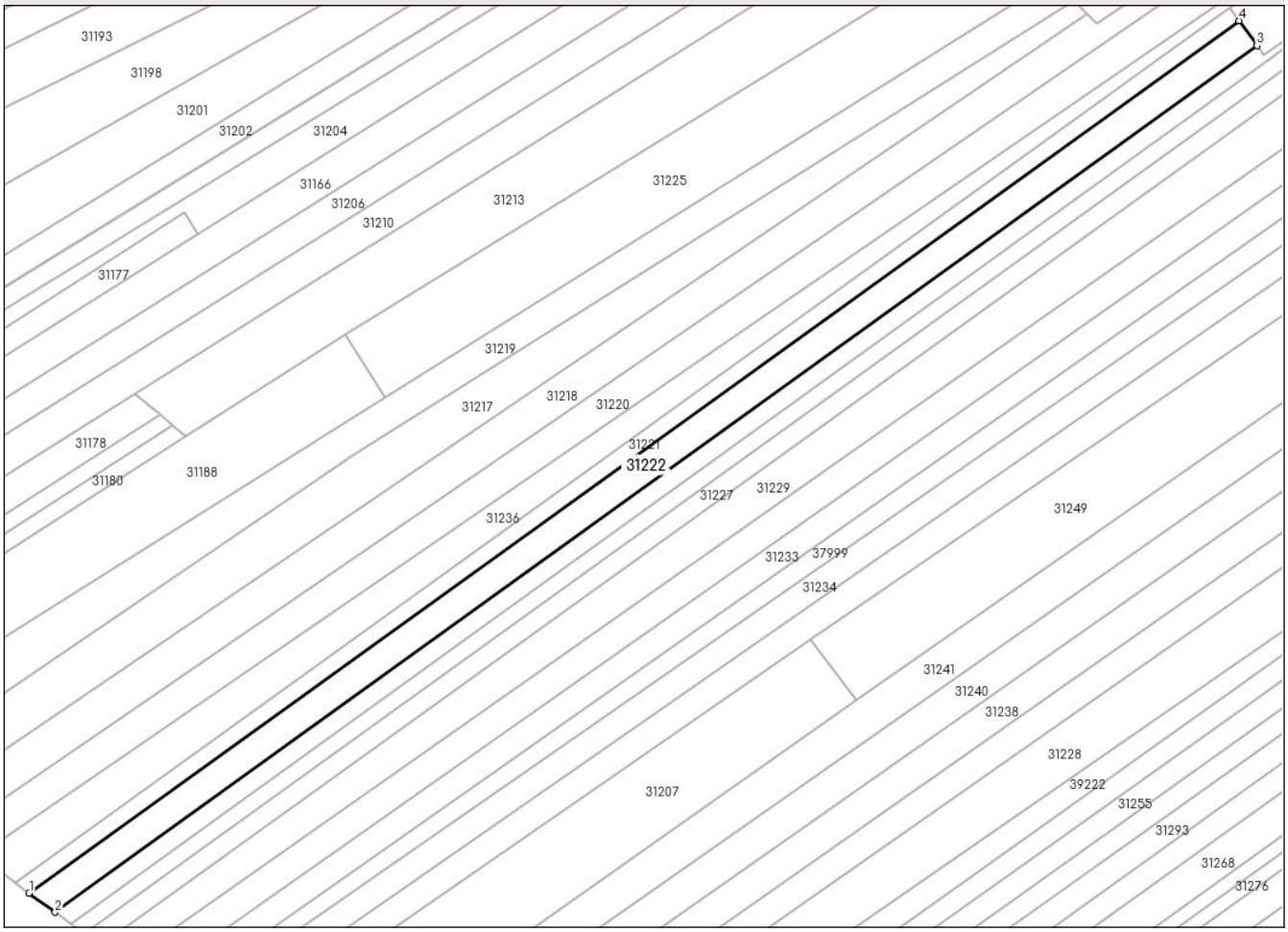

Date referitoare la teren

Nr Crt	Categorie folosinţă	Intra vilan	Suprafaţa (mp)	Tarla	Parcelă	Nr. topo	Observaţii / Referinţe
1	arabil	NU	4.200	9	139/80	-	

Lungime Segmente
1) Valorile lungimilor segmentelor sunt obţinute din proiecţie în plan.

Punct început	X / Y	Punct sfârşit	X / Y	Lungime segment (** (m)
1	613.137,586 376.192,062	2	613.145,496 376.186,279	9.799
2	613.145,496 376.186,279	3	613.510,092 376.448,891	449.328
3	613.510,092 376.448,891	4	613.504,622 376.456,433	9.317
4	613.504,622 376.456,433	1	613.137,586 376.192,062	452.336

**** Lungimile segmentelor sunt determinate în planul de proiecţie Stereo 70 şi sunt rotunjite la 1 milimetru.**
***** Distanţa dintre puncte este formată din segmente cumulate ce sunt mai mici decât valoarea 1 milimetru.**

Extrasul de carte funciară generat prin sistemul informatic integrat al ANCPI conține informațiile din cartea funciară active la data generării. Acesta este valabil în condițiile prevăzute de art. 7 din Legea nr. 455/2001, coroborat cu art. 3 din O.U.G. nr. 41/2016, exclusiv în mediul electronic, pentru activități și procese administrative prevăzute de legislația în vigoare. Valabilitatea poate fi extinsă și în forma fizică a documentului, fără semnătură olografă, cu acceptul expres sau procedural al instituției publice ori entității care a solicitat prezentarea acestui extras.
Verificarea corectitudinii și realității informațiilor conținute de document se poate face la adresa **www.ancpi.ro/verificare**, folosind codul de verificare online disponibil în antet. Codul de verificare este valabil 30 de zile calendaristice de la momentul generării documentului.

Data și ora generării,
04/08/2025, 13:16

Acest document se eliberează gratuit pentru proprietarii imobilelor. Pentru alți solicitanți, costul extrasului este de 25 de lei la ghișeu, respectiv 20 de lei dacă este obținut online prin platforma http://epay.ancpi.ro

Oficiul de Cadastru şi Publicitate Imobiliară PRAHOVA
Biroul de Cadastru şi Publicitate Imobiliară Ploieşti

PLOIESTI, Str. Unirii nr. 2, Cod postal 100043, Tel: (0244) 51 95 69, Fax: (0244) 59 22 95

Nr.cerere	**131576**
Ziua	**01**
Luna	**08**
Anul	**2025**

Extras de Plan Cadastral de Carte Funciară pentru Imobil număr cadastral 31221 / UAT Fulga

TEREN Extravilan
Adresa: Jud. Prahova, UAT Fulga, T 9 ; A 139/81

Comuna/Oraş/Municipiu: Fulga

Nr. cadastral	Suprafaţa măsurată	Observaţii / Referinţe
31221	2200	imobil inscris in CF sporadic 22257;

* Suprafaţa este determinată in planul de proiecţie Stereo 70.

DETALII LINIARE IMOBIL

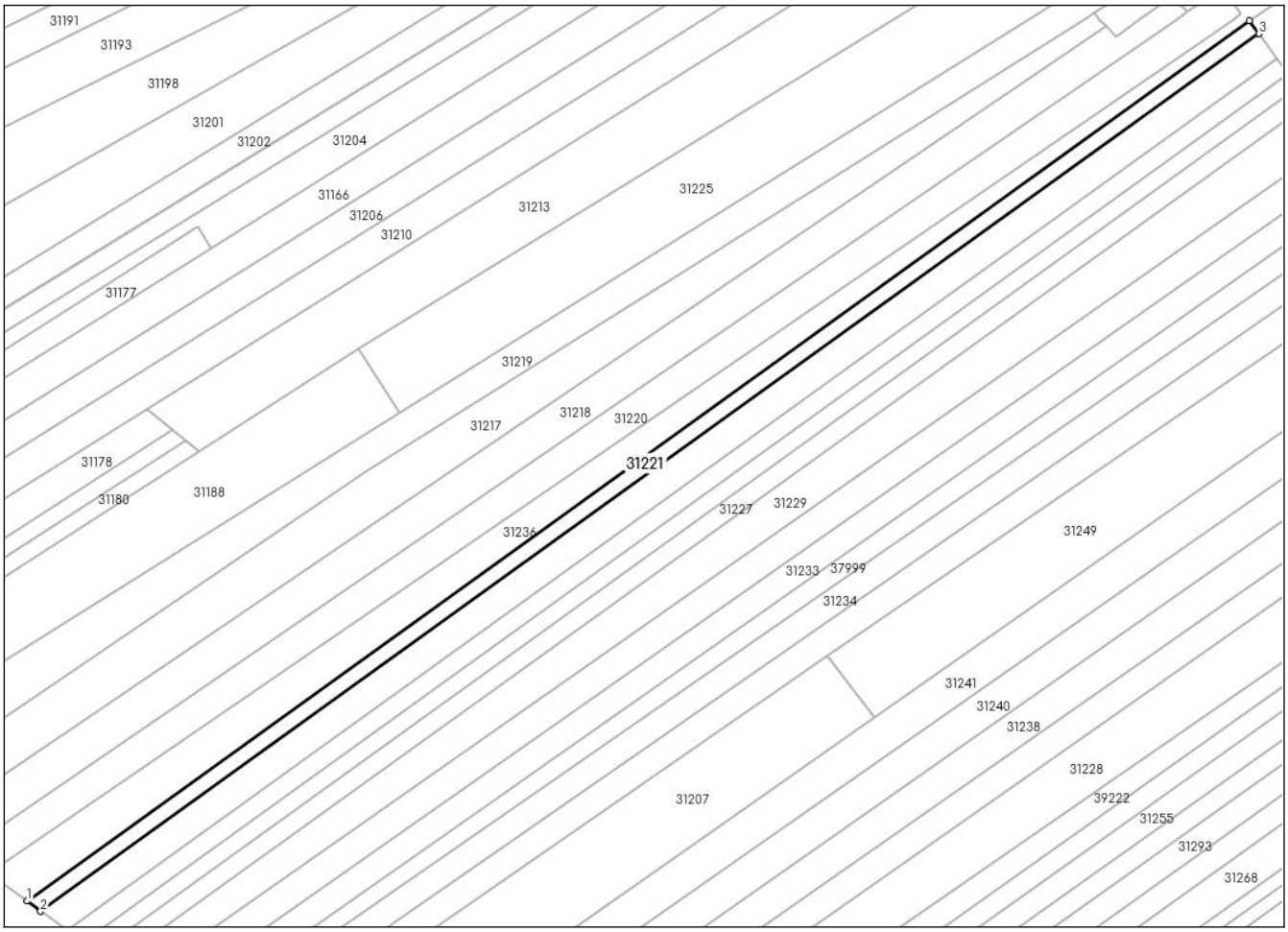

Incadrare in zonă
scara 1:5000



Date referitoare la teren

Crt	Categoria de folosință	Intra vilan	Suprafaţa (mp)	Tarla	Parcelă	Observaţii / Referinţe
1	arabil	NU	2.200	9	139/81	
	TOTAL:		**2.200**			

Date referitoare la construcţii

Crt	Numar	Destinaţie construcţie	Supraf. (mp)	Situaţie juridică	Observaţii / Referinţe
Imobilul nu are in componență construcții					

Lungime Segmente
1) Valorile lungimilor segmentelor sunt obţinute din proiecţie în plan.

Punct început	X / Y	Punct sfârşit	X / Y	Lungime segment (** (m)
1	613.133,526 376.195,121	2	613.137,586 376.192,062	5.083
2	613.137,586 376.192,062	3	613.504,622 376.456,433	452.336
3	613.504,622 376.456,433	4	613.501,756 376.460,353	4.856
4	613.501,756 376.460,353	1	613.133,526 376.195,121	453.808

**** Lungimile segmentelor sunt determinate în planul de proiecţie Stereo 70 şi sunt rotunjite la 1 milimetru.**
***** Distanţa dintre puncte este formată din segmente cumulate ce sunt mai mici decât valoarea 1 milimetru.**

Certific că informațiile din prezentul extras sunt conforme cu datele din planul cadastral de carte funciară al OCPI PRAHOVA la data: 04-08-2025
Situația prezentată poate face obiectul unor modificări ulterioare, in condițiile Legii cadastrului și publicității imobiliare nr. 7/1996, republicată.

Consilier/Inspector de specialitate,

Ancuța-Elena Constantin

Oficiul de Cadastru şi Publicitate Imobiliară PRAHOVA
Biroul de Cadastru şi Publicitate Imobiliară Ploieşti

Nr. cerere	131576
Ziua	01
Luna	08
Anul	2025

Cod verificare
100192385978

EXTRAS DE CARTE FUNCIARĂ
PENTRU INFORMARE

Carte Funciară Nr. 31221 Fulga

A. Partea I. Descrierea imobilului

TEREN Extravilan

Adresa: Jud. Prahova, UAT Fulga, T 9 ; A 139/81

Nr. Crt	Nr. cadastral Nr. topografic	Suprafaţa* (mp)	Observaţii / Referinţe
A1	31221	2.200	Teren neimprejmuit; imobil inscris in CF sporadic 22257;

B. Partea II. Proprietari şi acte

Înscrieri privitoare la dreptul de proprietate şi alte drepturi reale		Referinţe
131576 / 01/08/2025		
Registrul Cadastral al Imobilelor (UAT Fulga); Act Normativ lg.7/1996 emis de Parlamentul Romaniei;		
B1	Se infiinteaza cartea funciara a imobilului 31221 ca urmare a finalizarii inregistrarii sistematice. Imobilul se gaseste in registrul cadastral al imobilelor sub numarul 8532.	A1
Act Notarial nr. 508, din 03/02/2022 emis de NP Ionita Aristita Adina (; contract de vanzare);		
B2	Intabulare, drept de PROPRIETATEcumparare ca bun propriu, dobandit prin Conventie, cota actuala 1/1	A1
	1) **COMAN CRISTINA-RAMONA**	

C. Partea III. SARCINI .

Inscrieri privind dezmembrămintele dreptului de proprietate, drepturi reale de garanţie şi sarcini	Referinţe
NU SUNT	

Anexa Nr. 1 La Partea I

Teren

Nr cadastral	Suprafaţa (mp)*	Observaţii / Referinţe
31221	2.200	imobil inscris in CF sporadic 22257;

* Suprafaţa este determinată in planul de proiecţie Stereo 70.

DETALII LINIARE IMOBIL

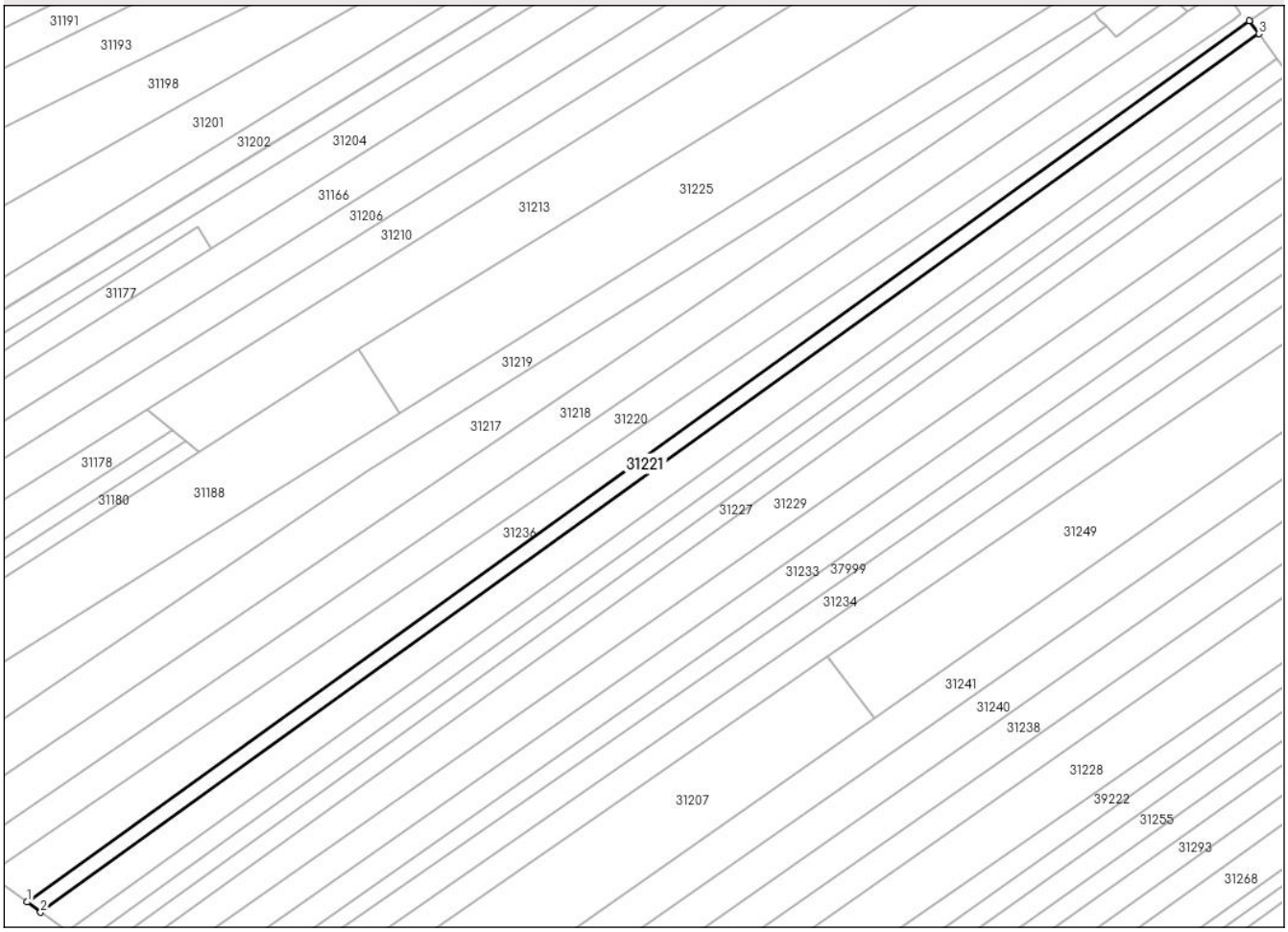

Date referitoare la teren

Nr Crt	Categorie folosinţă	Intra vilan	Suprafaţa (mp)	Tarla	Parcelă	Nr. topo	Observaţii / Referinţe
1	arabil	NU	2.200	9	139/81	-	

Lungime Segmente
1) Valorile lungimilor segmentelor sunt obţinute din proiecţie în plan.

Punct început	X / Y	Punct sfârşit	X / Y	Lungime segment (** (m)
1	613.133,526 376.195,121	2	613.137,586 376.192,062	5.083
2	613.137,586 376.192,062	3	613.504,622 376.456,433	452.336
3	613.504,622 376.456,433	4	613.501,756 376.460,353	4.856
4	613.501,756 376.460,353	1	613.133,526 376.195,121	453.808

**** Lungimile segmentelor sunt determinate în planul de proiecţie Stereo 70 şi sunt rotunjite la 1 milimetru.**
***** Distanţa dintre puncte este formată din segmente cumulate ce sunt mai mici decât valoarea 1 milimetru.**

Extrasul de carte funciară generat prin sistemul informatic integrat al ANCPI conține informațiile din cartea funciară active la data generării. Acesta este valabil în condițiile prevăzute de art. 7 din Legea nr. 455/2001, coroborat cu art. 3 din O.U.G. nr. 41/2016, exclusiv în mediul electronic, pentru activități și procese administrative prevăzute de legislația în vigoare. Valabilitatea poate fi extinsă și în forma fizică a documentului, fără semnătură olografă, cu acceptul expres sau procedural al instituției publice ori entității care a solicitat prezentarea acestui extras.
Verificarea corectitudinii și realității informațiilor conținute de document se poate face la adresa **www.ancpi.ro/verificare**, folosind codul de verificare online disponibil în antet. Codul de verificare este valabil 30 de zile calendaristice de la momentul generării documentului.

Data și ora generării,
04/08/2025, 13:16

Acest document se eliberează gratuit pentru proprietarii imobilelor. Pentru alți solicitanți, costul extrasului este de 25 de lei la ghișeu, respectiv 20 de lei dacă este obținut online prin platforma http://epay.ancpi.ro

Oficiul de Cadastru şi Publicitate Imobiliară PRAHOVA
Biroul de Cadastru şi Publicitate Imobiliară Ploieşti

PLOIESTI, Str. Unirii nr. 2, Cod postal 100043, Tel: (0244) 51 95 69, Fax: (0244) 59 22 95

Nr.cerere	**131575**
Ziua	**01**
Luna	**08**
Anul	**2025**

Extras de Plan Cadastral de Carte Funciară pentru Imobil număr cadastral 31220 / UAT Fulga

TEREN Partial Intravilan
Adresa: Jud. Prahova, UAT Fulga, Loc. Fulga de Jos

Comuna/Oraş/Municipiu: Fulga

Nr. cadastral	Suprafaţa măsurată	Observaţii / Referinţe
31220	4500	

* Suprafaţa este determinată in planul de proiecţie Stereo 70.

DETALII LINIARE IMOBIL

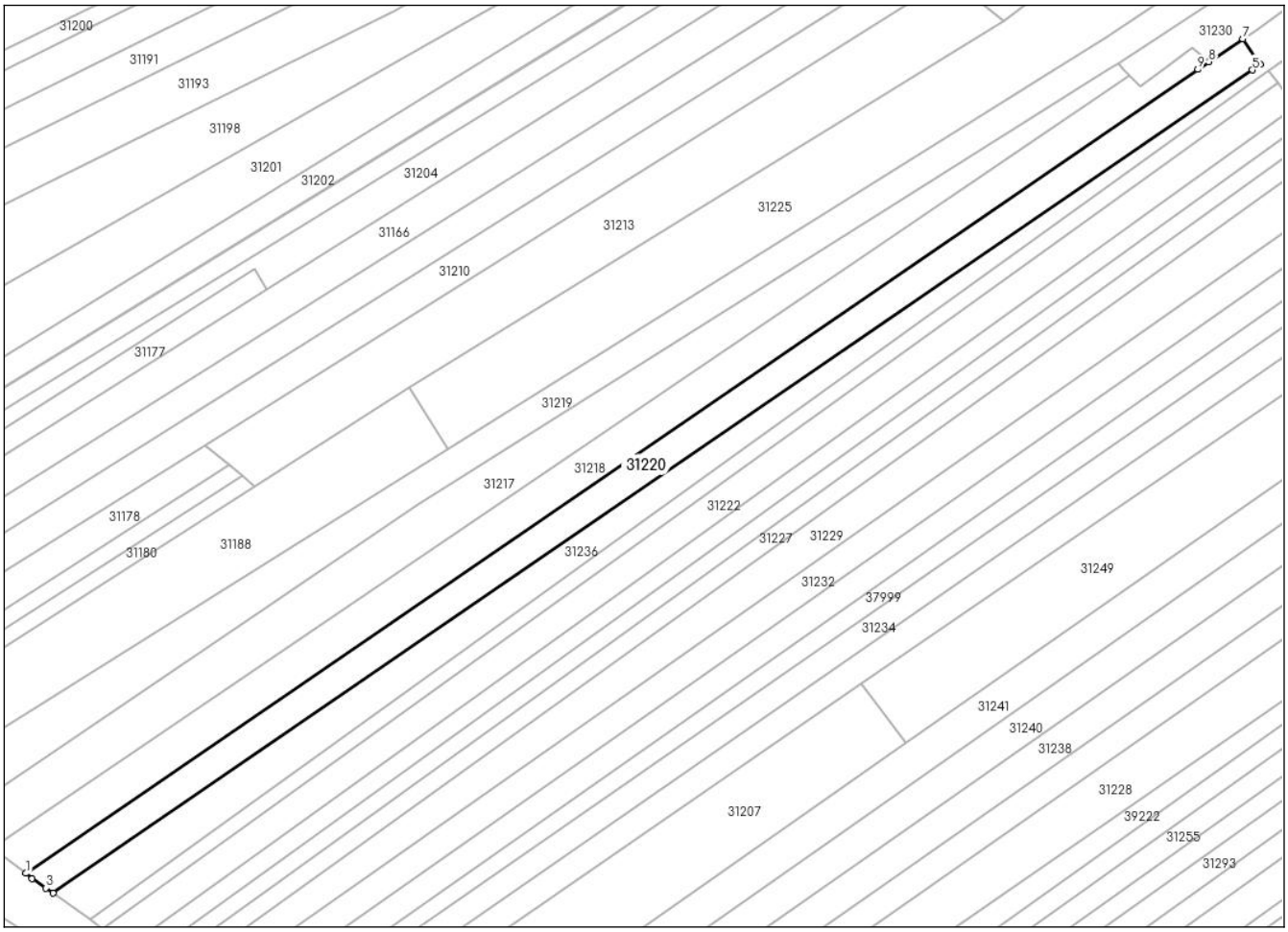

Incadrare in zonă
scara 1:5000



Date referitoare la teren

Crt	Categoria de folosință	Intra vilan	Suprafaţa (mp)	Tarla	Parcelă	Observaţii / Referinţe
1	arabil	DA	97	9	139/83	
2	arabil	NU	4.403	9	139/83	
	TOTAL:		**4.500**			

Date referitoare la construcţii

Crt	Numar	Destinaţie construcţie	Supraf. (mp)	Situaţie juridică	Observaţii / Referinţe
Imobilul nu are in componență construcții					

Lungime Segmente
1) Valorile lungimilor segmentelor sunt obţinute din proiecţie în plan.

Punct început	X / Y	Punct sfârşit	X / Y	Lungime segment (** (m)
1	613.113,58 376.209,514	2	613.115,549 376.207,938	2.522
2	613.115,549 376.207,938	3	613.119,833 376.204,863	5.273
3	613.119,833 376.204,863	4	613.122,051 376.203,429	2.641
4	613.122,051 376.203,429	5	613.496,757 376.460,493	454.408
5	613.496,757 376.460,493	6	613.499,242 376.462,275	3.058
6	613.499,242 376.462,275	7	613.493,838 376.470,125	9.53
7	613.493,838 376.470,125	8	613.483,185 376.463,05	12.788
8	613.483,185 376.463,05	9	613.479,726 376.460,68	4.193
9	613.479,726 376.460,68	1	613.113,58 376.209,514	444.013

**** Lungimile segmentelor sunt determinate în planul de proiecţie Stereo 70 şi sunt rotunjite la 1 milimetru.**
***** Distanţa dintre puncte este formată din segmente cumulate ce sunt mai mici decât valoarea 1 milimetru.**

Certific că informațiile din prezentul extras sunt conforme cu datele din planul cadastral de carte funciară al OCPI PRAHOVA la data: 04-08-2025
Situația prezentată poate face obiectul unor modificări ulterioare, in condițiile Legii cadastrului și publicității imobiliare nr. 7/1996, republicată.

Consilier/Inspector de specialitate,

Ancuța-Elena Constantin

Oficiul de Cadastru şi Publicitate Imobiliară PRAHOVA
Biroul de Cadastru şi Publicitate Imobiliară Ploieşti

Nr. cerere	131575
Ziua	01
Luna	08
Anul	2025

Cod verificare
100192385977

EXTRAS DE CARTE FUNCIARĂ
PENTRU INFORMARE

Carte Funciară Nr. 31220 Fulga

A. Partea I. Descrierea imobilului

TEREN Partial Intravilan

Adresa: Jud. Prahova, UAT Fulga, Loc. Fulga de Jos

Nr. Crt	Nr. cadastral Nr. topografic	Suprafaţa* (mp)	Observaţii / Referinţe
A1	31220	4.500	Teren neimprejmuit;

B. Partea II. Proprietari şi acte

Înscrieri privitoare la dreptul de proprietate şi alte drepturi reale		Referinţe
131575 / 01/08/2025		
Registrul Cadastral al Imobilelor (UAT Fulga); Act Normativ lg.7/1996 emis de Parlamentul Romaniei;		
B1	Se infiinteaza cartea funciara a imobilului 31220 ca urmare a finalizarii inregistrarii sistematice. Imobilul se gaseste in registrul cadastral al imobilelor sub numarul 8531.	A1
Act Notarial nr. 843, din 20/04/2022 emis de NP STOICESCU ISABELA (ACT DE PARTAJ VOLUNTAR;);		
B2	Intabulare, drept de PROPRIETATE, dobandit prin Conventie, cota actuala 1/1	A1
	1) **PRUNĂ NICOLAE-BOGDAN**	

C. Partea III. SARCINI .

Inscrieri privind dezmembrămintele dreptului de proprietate, drepturi reale de garanţie şi sarcini	Referinţe
NU SUNT	

Anexa Nr. 1 La Partea I

Teren

Nr cadastral	Suprafaţa (mp)*	Observaţii / Referinţe
31220	4.500	

* Suprafaţa este determinată in planul de proiecţie Stereo 70.

DETALII LINIARE IMOBIL

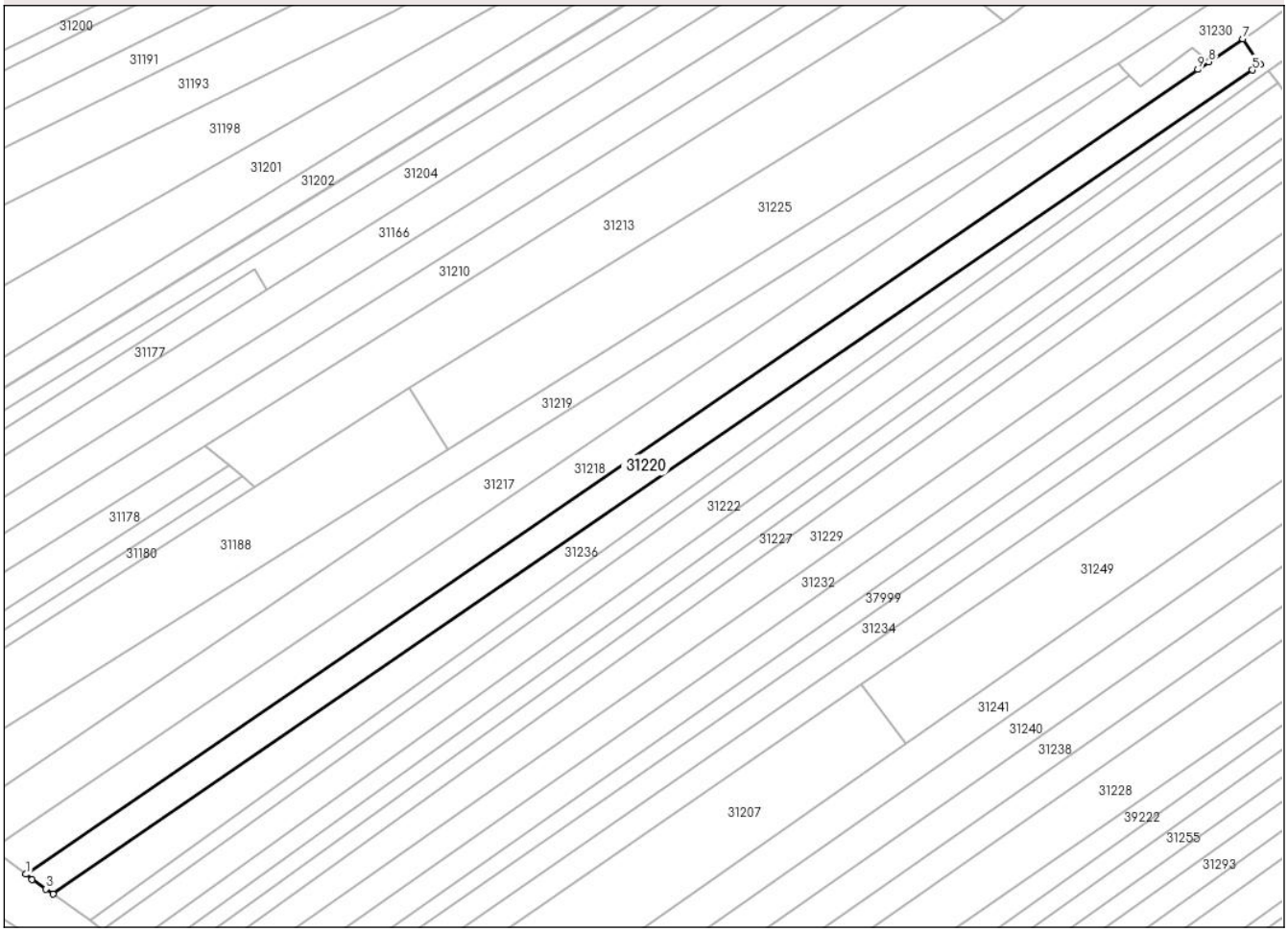

Date referitoare la teren

Nr Crt	Categorie folosinţă	Intra vilan	Suprafaţa (mp)	Tarla	Parcelă	Nr. topo	Observaţii / Referinţe
1	arabil	DA	97	9	139/83	-	
2	arabil	NU	4.403	9	139/83	-	

Lungime Segmente

1) Valorile lungimilor segmentelor sunt obţinute din proiecţie în plan.

Punct început	X / Y	Punct sfârşit	X / Y	Lungime segment (** (m)
1	613.113,58 376.209,514	2	613.115,549 376.207,938	2.522
2	613.115,549 376.207,938	3	613.119,833 376.204,863	5.273
3	613.119,833 376.204,863	4	613.122,051 376.203,429	2.641
4	613.122,051 376.203,429	5	613.496,757 376.460,493	454.408

Punct început	X / Y	Punct sfârşit	X / Y	Lungime segment (** (m)
5	613.496,757 376.460,493	6	613.499,242 376.462,275	3.058
6	613.499,242 376.462,275	7	613.493,838 376.470,125	9.53
7	613.493,838 376.470,125	8	613.483,185 376.463,05	12.788
8	613.483,185 376.463,05	9	613.479,726 376.460,68	4.193
9	613.479,726 376.460,68	1	613.113,58 376.209,514	444.013

**** Lungimile segmentelor sunt determinate în planul de proiecţie Stereo 70 şi sunt rotunjite la 1 milimetru.**
***** Distanţa dintre puncte este formată din segmente cumulate ce sunt mai mici decât valoarea 1 milimetru.**

Extrasul de carte funciară generat prin sistemul informatic integrat al ANCPI conține informațiile din cartea funciară active la data generării. Acesta este valabil în condițiile prevăzute de art. 7 din Legea nr. 455/2001, coroborat cu art. 3 din O.U.G. nr. 41/2016, exclusiv în mediul electronic, pentru activități și procese administrative prevăzute de legislația în vigoare. Valabilitatea poate fi extinsă și în forma fizică a documentului, fără semnătură olografă, cu acceptul expres sau procedural al instituției publice ori entității care a solicitat prezentarea acestui extras.
Verificarea corectitudinii și realității informațiilor conținute de document se poate face la adresa **www.ancpi.ro/verificare**, folosind codul de verificare online disponibil în antet. Codul de verificare este valabil 30 de zile calendaristice de la momentul generării documentului.

Data și ora generării,
04/08/2025, 13:16

Acest document se eliberează gratuit pentru proprietarii imobilelor. Pentru alți solicitanți, costul extrasului este de 25 de lei la ghișeu, respectiv 20 de lei dacă este obținut online prin platforma http://epay.ancpi.ro

Oficiul de Cadastru şi Publicitate Imobiliară PRAHOVA
Biroul de Cadastru şi Publicitate Imobiliară Ploieşti

PLOIESTI, Str. Unirii nr. 2, Cod postal 100043, Tel: (0244) 51 95 69, Fax: (0244) 59 22 95

Nr.cerere	**131574**
Ziua	**01**
Luna	**08**
Anul	**2025**

Extras de Plan Cadastral de Carte Funciară pentru Imobil număr cadastral 31219 / UAT Fulga

TEREN Partial Intravilan
Adresa: Jud. Prahova, UAT Fulga, Loc. Fulga de Jos, Str Islaz, Nr. 16

Comuna/Oraş/Municipiu: Fulga

Nr. cadastral	Suprafaţa măsurată	Observaţii / Referinţe
31219	5091	imobil inscris in CF sporadic 20058;

* Suprafaţa este determinată in planul de proiecţie Stereo 70.

DETALII LINIARE IMOBIL

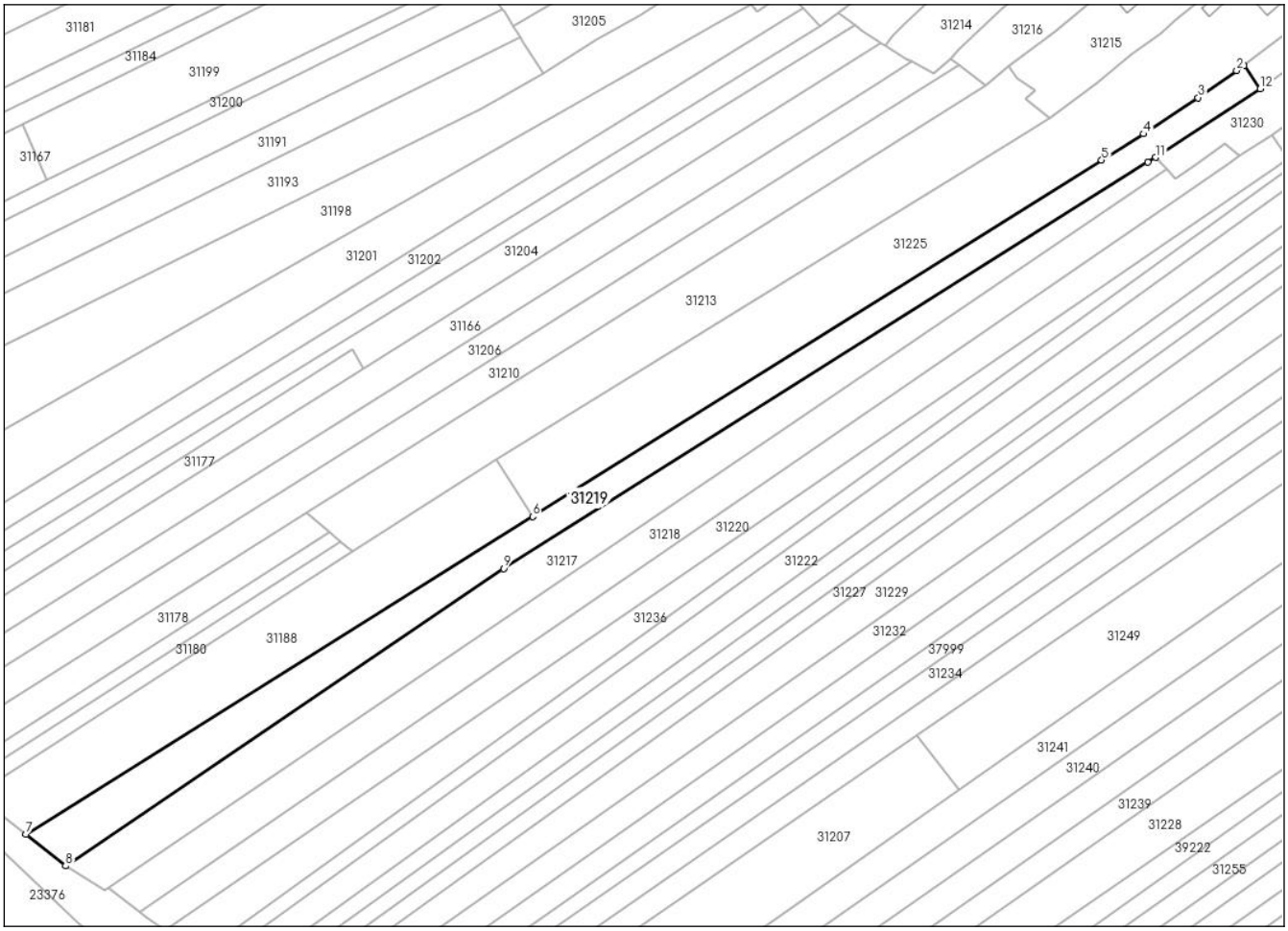

Incadrare in zonă
scara 1:5000



Date referitoare la teren

Crt	Categoria de folosință	Intra vilan	Suprafaţa (mp)	Tarla	Parcelă	Observaţii / Referinţe
1	arabil	DA	468	9	139/86	
2	arabil	NU	4.623	9	139/86	
	TOTAL:		**5.091**			

Date referitoare la construcţii

Crt	Numar	Destinaţie construcţie	Supraf. (mp)	Situaţie juridică	Observaţii / Referinţe
Imobilul nu are in componență construcții					

Lungime Segmente
1) Valorile lungimilor segmentelor sunt obţinute din proiecţie în plan.

Punct început	X / Y	Punct sfârşit	X / Y	Lungime segment (** (m)
1	613.484,516 376.493,605	2	613.482,106 376.491,791	3.016
2	613.482,106 376.491,791	3	613.469,109 376.482,665	15.881
3	613.469,109 376.482,665	4	613.450,782 376.470,517	21.988
4	613.450,782 376.470,517	5	613.436,716 376.461,714	16.594
5	613.436,716 376.461,714	6	613.245,598 376.342,103	225.461
6	613.245,598 376.342,103	7	613.075,403 376.235,586	200.779
7	613.075,403 376.235,586	8	613.088,71 376.224,931	17.047
8	613.088,71 376.224,931	9	613.235,848 376.324,733	177.792
9	613.235,848 376.324,733	10	613.452,327 376.460,982	255.787
10	613.452,327 376.460,982	11	613.454,917 376.462,612	3.06
11	613.454,917 376.462,612	12	613.490,005 376.485,619	41.958
12	613.490,005 376.485,619	1	613.484,516 376.493,605	9.69

**** Lungimile segmentelor sunt determinate în planul de proiecţie Stereo 70 şi sunt rotunjite la 1 milimetru.**
***** Distanţa dintre puncte este formată din segmente cumulate ce sunt mai mici decât valoarea 1 milimetru.**

Certific că informațiile din prezentul extras sunt conforme cu datele din planul cadastral de carte funciară al OCPI PRAHOVA la data: 04-08-2025
Situația prezentată poate face obiectul unor modificări ulterioare, in condițiile Legii cadastrului și publicității imobiliare nr. 7/1996, republicată.

Consilier/Inspector de specialitate,

Ancuța-Elena Constantin

Oficiul de Cadastru şi Publicitate Imobiliară PRAHOVA
Biroul de Cadastru şi Publicitate Imobiliară Ploieşti

Nr. cerere	131574
Ziua	01
Luna	08
Anul	2025

Cod verificare
100192385976

EXTRAS DE CARTE FUNCIARĂ
PENTRU INFORMARE

Carte Funciară Nr. 31219 Fulga

A. Partea I. Descrierea imobilului

TEREN Partial Intravilan

Adresa: Jud. Prahova, UAT Fulga, Loc. Fulga de Jos, Str Islaz, Nr. 16

Nr. Crt	Nr. cadastral Nr. topografic	Suprafaţa* (mp)	Observaţii / Referinţe
A1	31219	5.091	Teren neimprejmuit; imobil inscris in CF sporadic 20058;

B. Partea II. Proprietari şi acte

Înscrieri privitoare la dreptul de proprietate şi alte drepturi reale		Referinţe
131574 / 01/08/2025		
Registrul Cadastral al Imobilelor (UAT Fulga); Act Normativ lg.7/1996 emis de Parlamentul Romaniei;		
B1	Se infiinteaza cartea funciara a imobilului 31219 ca urmare a finalizarii inregistrarii sistematice. Imobilul se gaseste in registrul cadastral al imobilelor sub numarul 8530.	A1
Act Dezmembrare nr. 1880, din 11/09/2008 emis de NP PROCOPIE STELIANA;		
B2	Se infiinteaza cartea funciara nr. 646 a unitatii administrativ teritoriale Fulga , care cuprinde imobilul cu numarul cadastral 10031 descris la PI/A+1, rezultat din dezmembrarea imobilului cu numarul cadastral 10018 din cartea funciara nr. 529 a aceleiasi unitati administrativ teritoriale.	A1
Contract De Vanzare-Cumparare nr. 1881, din 11/09/2008 emis de NP PROCOPIE STELIANA;		
B3	Intabulare, drept de PROPRIETATEcumparare ca bun comun, dobandit prin Conventie, cota actuala 1/1	A1
	1) **CRISTEA MIHAELA** 2) **CRISTEA NICOLAE CATALIN**	

C. Partea III. SARCINI .

Inscrieri privind dezmembrămintele dreptului de proprietate, drepturi reale de garanţie şi sarcini	Referinţe
NU SUNT	

Anexa Nr. 1 La Partea I

Teren

Nr cadastral	Suprafaţa (mp)*	Observaţii / Referinţe
31219	5.091	imobil inscris in CF sporadic 20058;

* Suprafaţa este determinată in planul de proiecţie Stereo 70.

DETALII LINIARE IMOBIL

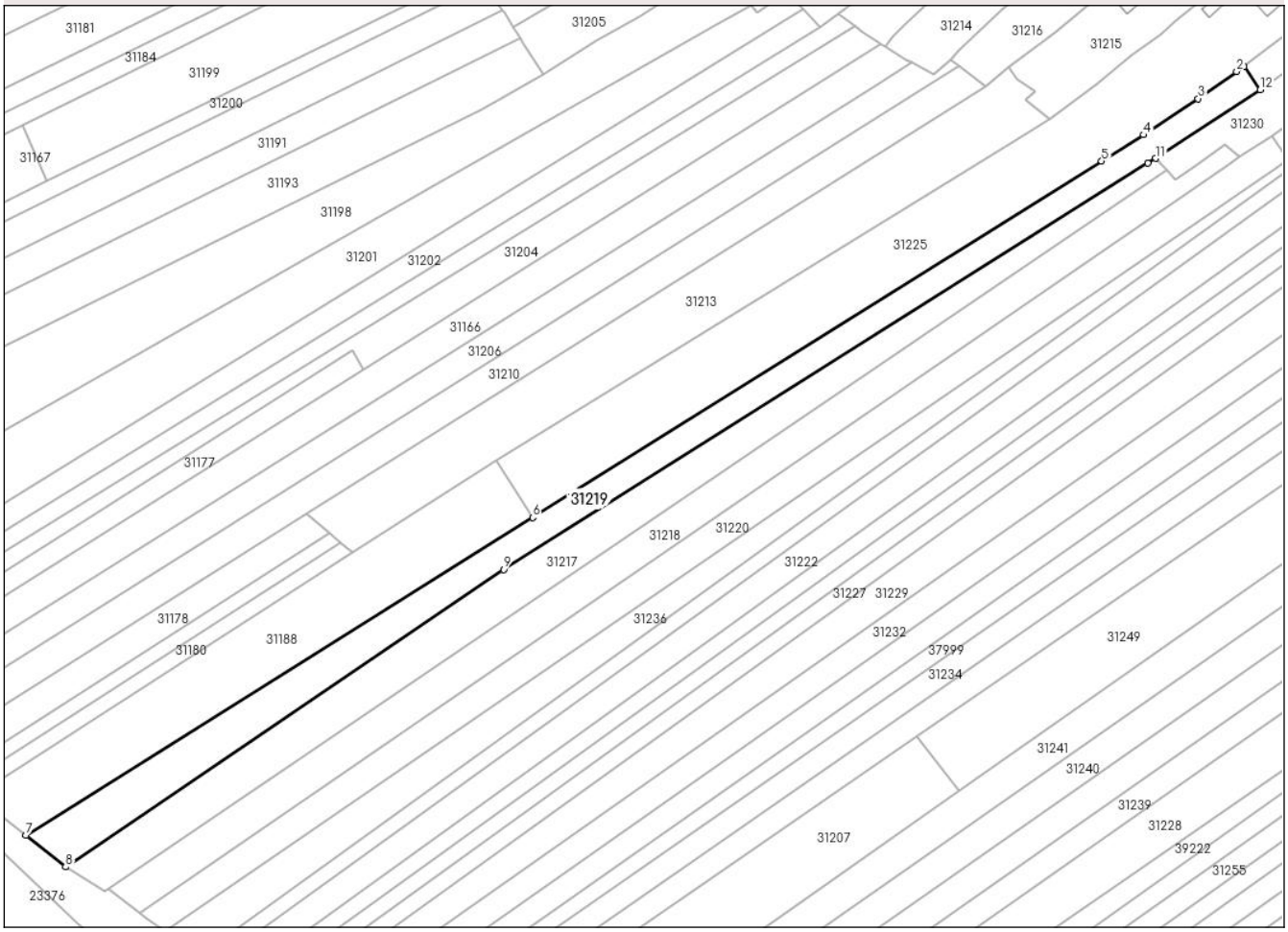

Date referitoare la teren

Nr Crt	Categorie folosinţă	Intra vilan	Suprafaţa (mp)	Tarla	Parcelă	Nr. topo	Observaţii / Referinţe
1	arabil	DA	468	9	139/86	-	
2	arabil	NU	4.623	9	139/86	-	

Lungime Segmente

1) Valorile lungimilor segmentelor sunt obţinute din proiecţie în plan.

Punct început	X / Y	Punct sfârşit	X / Y	Lungime segment (** (m)
1	613.484,516 376.493,605	2	613.482,106 376.491,791	3.016
2	613.482,106 376.491,791	3	613.469,109 376.482,665	15.881
3	613.469,109 376.482,665	4	613.450,782 376.470,517	21.988
4	613.450,782 376.470,517	5	613.436,716 376.461,714	16.594

Punct început	X / Y	Punct sfârşit	X / Y	Lungime segment (** (m)
5	613.436,716 376.461,714	6	613.245,598 376.342,103	225.461
6	613.245,598 376.342,103	7	613.075,403 376.235,586	200.779
7	613.075,403 376.235,586	8	613.088,71 376.224,931	17.047
8	613.088,71 376.224,931	9	613.235,848 376.324,733	177.792
9	613.235,848 376.324,733	10	613.452,327 376.460,982	255.787
10	613.452,327 376.460,982	11	613.454,917 376.462,612	3.06
11	613.454,917 376.462,612	12	613.490,005 376.485,619	41.958
12	613.490,005 376.485,619	1	613.484,516 376.493,605	9.69

**** Lungimile segmentelor sunt determinate în planul de proiecţie Stereo 70 şi sunt rotunjite la 1 milimetru.**
***** Distanţa dintre puncte este formată din segmente cumulate ce sunt mai mici decât valoarea 1 milimetru.**

Extrasul de carte funciară generat prin sistemul informatic integrat al ANCPI conține informațiile din cartea funciară active la data generării. Acesta este valabil în condițiile prevăzute de art. 7 din Legea nr. 455/2001, coroborat cu art. 3 din O.U.G. nr. 41/2016, exclusiv în mediul electronic, pentru activități și procese administrative prevăzute de legislația în vigoare. Valabilitatea poate fi extinsă și în forma fizică a documentului, fără semnătură olografă, cu acceptul expres sau procedural al instituției publice ori entității care a solicitat prezentarea acestui extras.
Verificarea corectitudinii și realității informațiilor conținute de document se poate face la adresa **www.ancpi.ro/verificare**, folosind codul de verificare online disponibil în antet. Codul de verificare este valabil 30 de zile calendaristice de la momentul generării documentului.

Data și ora generării,
04/08/2025, 13:16

Acest document se eliberează gratuit pentru proprietarii imobilelor. Pentru alți solicitanți, costul extrasului este de 25 de lei la ghișeu, respectiv 20 de lei dacă este obținut online prin platforma http://epay.ancpi.ro

Oficiul de Cadastru şi Publicitate Imobiliară PRAHOVA
Biroul de Cadastru şi Publicitate Imobiliară Ploieşti

PLOIESTI, Str. Unirii nr. 2, Cod postal 100043, Tel: (0244) 51 95 69, Fax: (0244) 59 22 95

Nr.cerere	**131573**
Ziua	**01**
Luna	**08**
Anul	**2025**

Extras de Plan Cadastral de Carte Funciară pentru Imobil număr cadastral 31218 / UAT Fulga

TEREN Partial Intravilan
Adresa: Jud. Prahova, UAT Fulga, Loc. Fulga de Jos

Comuna/Oraş/Municipiu: Fulga

Nr. cadastral	Suprafaţa măsurată	Observaţii / Referinţe
31218	5000	

* Suprafaţa este determinată in planul de proiecţie Stereo 70.

DETALII LINIARE IMOBIL

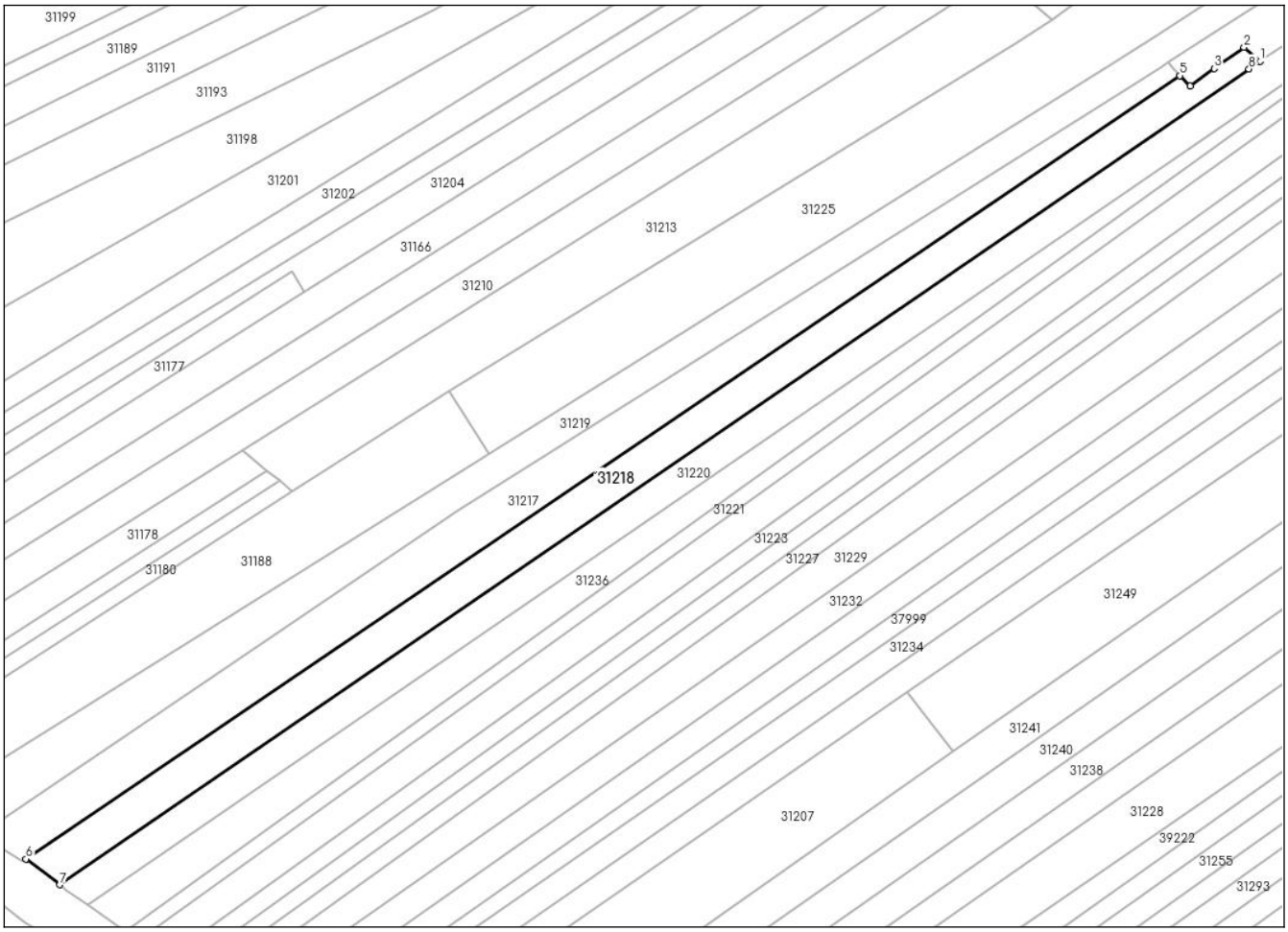

Incadrare in zonă
scara 1:5000



Date referitoare la teren

Crt	Categoria de folosință	Intra vilan	Suprafaţa (mp)	Tarla	Parcelă	Observaţii / Referinţe
1	arabil	DA	49	9	139/84	
2	arabil	NU	4.951	9	139/84	
	TOTAL:		**5.000**			

Date referitoare la construcţii

Crt	Numar	Destinaţie construcţie	Supraf. (mp)	Situaţie juridică	Observaţii / Referinţe
Imobilul nu are in componență construcții					

Lungime Segmente
1) Valorile lungimilor segmentelor sunt obţinute din proiecţie în plan.

Punct început	X / Y	Punct sfârşit	X / Y	Lungime segment (** (m)
1	613.483,185 376.463,05	2	613.478,189 376.467,362	6.599
2	613.478,189 376.467,362	3	613.469,007 376.460,798	11.287
3	613.469,007 376.460,798	4	613.461,655 376.455,45	9.091
4	613.461,655 376.455,45	5	613.458,521 376.458,63	4.465
5	613.458,521 376.458,63	6	613.103,077 376.217,415	429.564
6	613.103,077 376.217,415	7	613.113,58 376.209,514	13.143
7	613.113,58 376.209,514	8	613.479,726 376.460,68	444.013
8	613.479,726 376.460,68	1	613.483,185 376.463,05	4.193

**** Lungimile segmentelor sunt determinate în planul de proiecţie Stereo 70 şi sunt rotunjite la 1 milimetru.**
***** Distanţa dintre puncte este formată din segmente cumulate ce sunt mai mici decât valoarea 1 milimetru.**

Certific că informațiile din prezentul extras sunt conforme cu datele din planul cadastral de carte funciară al OCPI PRAHOVA la data: 04-08-2025
Situația prezentată poate face obiectul unor modificări ulterioare, in condițiile Legii cadastrului și publicității imobiliare nr. 7/1996, republicată.

Consilier/Inspector de specialitate,

Ancuța-Elena Constantin

Oficiul de Cadastru şi Publicitate Imobiliară PRAHOVA
Biroul de Cadastru şi Publicitate Imobiliară Ploieşti

Nr. cerere	131573
Ziua	01
Luna	08
Anul	2025

Cod verificare
100192385975

EXTRAS DE CARTE FUNCIARĂ
PENTRU INFORMARE

Carte Funciară Nr. 31218 Fulga

A. Partea I. Descrierea imobilului

TEREN Partial Intravilan

Adresa: Jud. Prahova, UAT Fulga, Loc. Fulga de Jos

Nr. Crt	Nr. cadastral Nr. topografic	Suprafaţa* (mp)	Observaţii / Referinţe
A1	31218	5.000	Teren neimprejmuit;

B. Partea II. Proprietari şi acte

Înscrieri privitoare la dreptul de proprietate şi alte drepturi reale		Referinţe
131573 / 01/08/2025		
Registrul Cadastral al Imobilelor (UAT Fulga); Act Normativ lg.7/1996 emis de Parlamentul Romaniei;		
B1	Se infiinteaza cartea funciara a imobilului 31218 ca urmare a finalizarii inregistrarii sistematice. Imobilul se gaseste in registrul cadastral al imobilelor sub numarul 8529.	A1
Act Administrativ nr. 13238, din 25/11/1993 emis de CJSDPAT PRAHOVA (TITLU DE PROPRIETATE;);		
B2	Intabulare, drept de PROPRIETATE, dobandit prin Reconstituire, cota actuala 1/1	A1
	1) **NEAGU ANICA** 2) **CHIVU STAN** 3) **CONSTANTIN ANCUŢA** 4) **STANCU MARIA** 5) **CHIVU GHEORGHE**	

C. Partea III. SARCINI .

Inscrieri privind dezmembrămintele dreptului de proprietate, drepturi reale de garanţie şi sarcini	Referinţe
NU SUNT	

Anexa Nr. 1 La Partea I

Teren

Nr cadastral	Suprafaţa (mp)*	Observaţii / Referinţe
31218	5.000	

* Suprafaţa este determinată in planul de proiecţie Stereo 70.

DETALII LINIARE IMOBIL

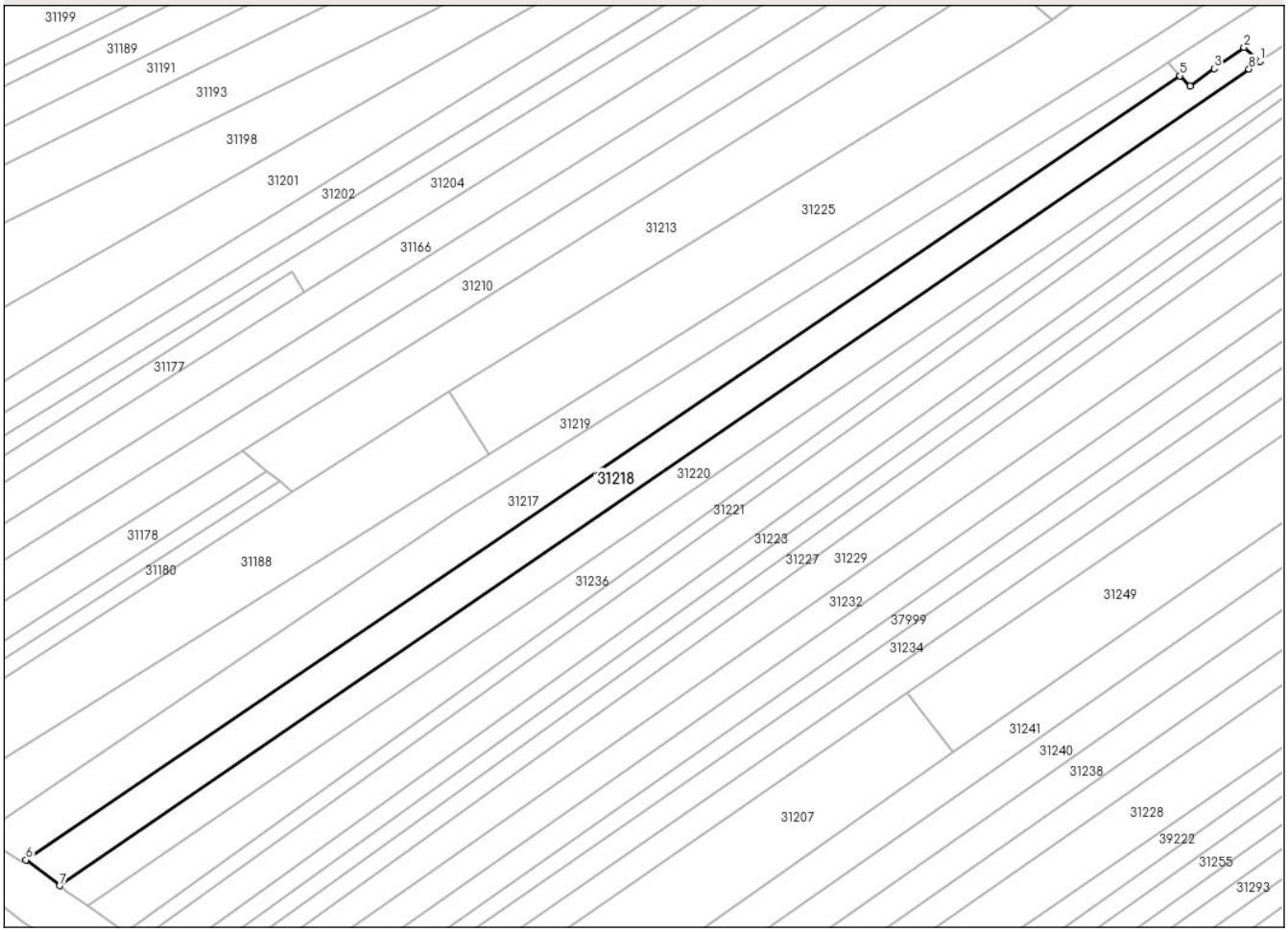

Date referitoare la teren

Nr Crt	Categorie folosinţă	Intra vilan	Suprafaţa (mp)	Tarla	Parcelă	Nr. topo	Observaţii / Referinţe
1	arabil	DA	49	9	139/84	-	
2	arabil	NU	4.951	9	139/84	-	

Lungime Segmente
1) Valorile lungimilor segmentelor sunt obţinute din proiecţie în plan.

Punct început	X / Y	Punct sfârşit	X / Y	Lungime segment (** (m)
1	613.483,185 376.463,05	2	613.478,189 376.467,362	6.599
2	613.478,189 376.467,362	3	613.469,007 376.460,798	11.287
3	613.469,007 376.460,798	4	613.461,655 376.455,45	9.091
4	613.461,655 376.455,45	5	613.458,521 376.458,63	4.465

Punct început	X / Y	Punct sfârşit	X / Y	Lungime segment (** (m)
5	613.458,521 376.458,63	6	613.103,077 376.217,415	429.564
6	613.103,077 376.217,415	7	613.113,58 376.209,514	13.143
7	613.113,58 376.209,514	8	613.479,726 376.460,68	444.013
8	613.479,726 376.460,68	1	613.483,185 376.463,05	4.193

**** Lungimile segmentelor sunt determinate în planul de proiecţie Stereo 70 şi sunt rotunjite la 1 milimetru.**
***** Distanţa dintre puncte este formată din segmente cumulate ce sunt mai mici decât valoarea 1 milimetru.**

Extrasul de carte funciară generat prin sistemul informatic integrat al ANCPI conține informațiile din cartea funciară active la data generării. Acesta este valabil în condițiile prevăzute de art. 7 din Legea nr. 455/2001, coroborat cu art. 3 din O.U.G. nr. 41/2016, exclusiv în mediul electronic, pentru activități și procese administrative prevăzute de legislația în vigoare. Valabilitatea poate fi extinsă și în forma fizică a documentului, fără semnătură olografă, cu acceptul expres sau procedural al instituției publice ori entității care a solicitat prezentarea acestui extras.
Verificarea corectitudinii și realității informațiilor conținute de document se poate face la adresa **www.ancpi.ro/verificare**, folosind codul de verificare online disponibil în antet. Codul de verificare este valabil 30 de zile calendaristice de la momentul generării documentului.

Data și ora generării,
04/08/2025, 13:16

Acest document se eliberează gratuit pentru proprietarii imobilelor. Pentru alți solicitanți, costul extrasului este de 25 de lei la ghișeu, respectiv 20 de lei dacă este obținut online prin platforma http://epay.ancpi.ro

Oficiul de Cadastru şi Publicitate Imobiliară PRAHOVA
Biroul de Cadastru şi Publicitate Imobiliară Ploieşti

PLOIESTI, Str. Unirii nr. 2, Cod postal 100043, Tel: (0244) 51 95 69, Fax: (0244) 59 22 95

Nr.cerere	**131572**
Ziua	**01**
Luna	**08**
Anul	**2025**

Extras de Plan Cadastral de Carte Funciară pentru Imobil număr cadastral 31217 / UAT Fulga

TEREN Extravilan
Adresa: Jud. Prahova, UAT Fulga

Comuna/Oraş/Municipiu: Fulga

Nr. cadastral	Suprafaţa măsurată	Observaţii / Referinţe
31217	5024	

* Suprafaţa este determinată in planul de proiecţie Stereo 70.

DETALII LINIARE IMOBIL

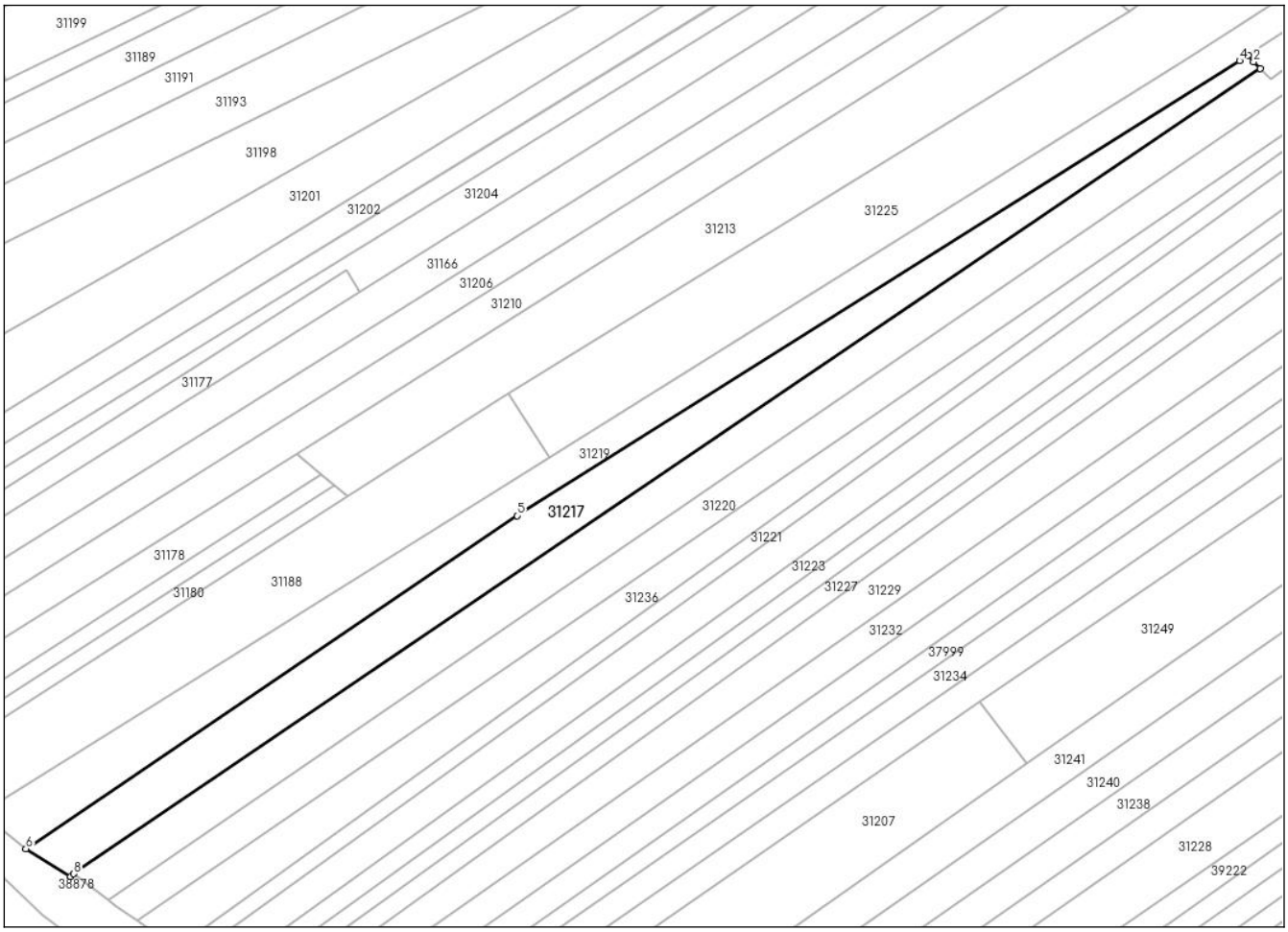

Incadrare in zonă
scara 1:5000



Document care conţine date cu caracter personal, protejate de prevederile Legii Nr. 677/2001.

Date referitoare la teren

Crt	Categoria de folosință	Intra vilan	Suprafaţa (mp)	Tarla	Parcelă	Observaţii / Referinţe
1	arabil	NU	5.024	9	139/85	
	TOTAL:		**5.024**			

Date referitoare la construcţii

Crt	Numar	Destinaţie construcţie	Supraf. (mp)	Situaţie juridică	Observaţii / Referinţe
Imobilul nu are in componență construcții					

Lungime Segmente
1) Valorile lungimilor segmentelor sunt obţinute din proiecţie în plan.

Punct început	X / Y	Punct sfârşit	X / Y	Lungime segment (** (m)
1	613.458,521 376.458,63	2	613.456,538 376.460,643	2.826
2	613.456,538 376.460,643	3	613.454,917 376.462,612	2.55
3	613.454,917 376.462,612	4	613.452,327 376.460,982	3.06
4	613.452,327 376.460,982	5	613.235,848 376.324,733	255.787
5	613.235,848 376.324,733	6	613.088,71 376.224,931	177.792
6	613.088,71 376.224,931	7	613.102,018 376.216,578	15.712
7	613.102,018 376.216,578	8	613.103,077 376.217,415	1.35
8	613.103,077 376.217,415	1	613.458,521 376.458,63	429.564

**** Lungimile segmentelor sunt determinate în planul de proiecţie Stereo 70 şi sunt rotunjite la 1 milimetru.**
***** Distanţa dintre puncte este formată din segmente cumulate ce sunt mai mici decât valoarea 1 milimetru.**

Certific că informațiile din prezentul extras sunt conforme cu datele din planul cadastral de carte funciară al OCPI PRAHOVA la data: 04-08-2025
Situația prezentată poate face obiectul unor modificări ulterioare, in condițiile Legii cadastrului și publicității imobiliare nr. 7/1996, republicată.

Consilier/Inspector de specialitate,

Ancuța-Elena Constantin

Oficiul de Cadastru şi Publicitate Imobiliară PRAHOVA
Biroul de Cadastru şi Publicitate Imobiliară Ploieşti

Nr. cerere	131572
Ziua	01
Luna	08
Anul	2025

Cod verificare
100192385974

EXTRAS DE CARTE FUNCIARĂ
PENTRU INFORMARE

Carte Funciară Nr. 31217 Fulga

A. Partea I. Descrierea imobilului

TEREN Extravilan

Adresa: Jud. Prahova, UAT Fulga

Nr. Crt	Nr. cadastral Nr. topografic	Suprafaţa* (mp)	Observaţii / Referinţe
A1	31217	5.024	Teren neimprejmuit;

B. Partea II. Proprietari şi acte

Înscrieri privitoare la dreptul de proprietate şi alte drepturi reale		Referinţe
131572 / 01/08/2025		
Registrul Cadastral al Imobilelor (UAT Fulga); Act Normativ lg.7/1996 emis de Parlamentul Romaniei;		
B1	Se infiinteaza cartea funciara a imobilului 31217 ca urmare a finalizarii inregistrarii sistematice. Imobilul se gaseste in registrul cadastral al imobilelor sub numarul 8528.	A1
Act Notarial nr. 2279, din 27/10/2022 emis de NP Stoicescu Isabela (ACT DE PARTAJ VOLUNTAR;);		
B2	Intabulare, drept de PROPRIETATE partaj, dobandit prin Conventie, cota actuala 1/1	A1
	1) **DAN AURELIA**	

C. Partea III. SARCINI .

Inscrieri privind dezmembrămintele dreptului de proprietate, drepturi reale de garanţie şi sarcini	Referinţe
NU SUNT	

Anexa Nr. 1 La Partea I

Teren

Nr cadastral	Suprafaţa (mp)*	Observaţii / Referinţe
31217	5.024	

* Suprafaţa este determinată in planul de proiecţie Stereo 70.

DETALII LINIARE IMOBIL

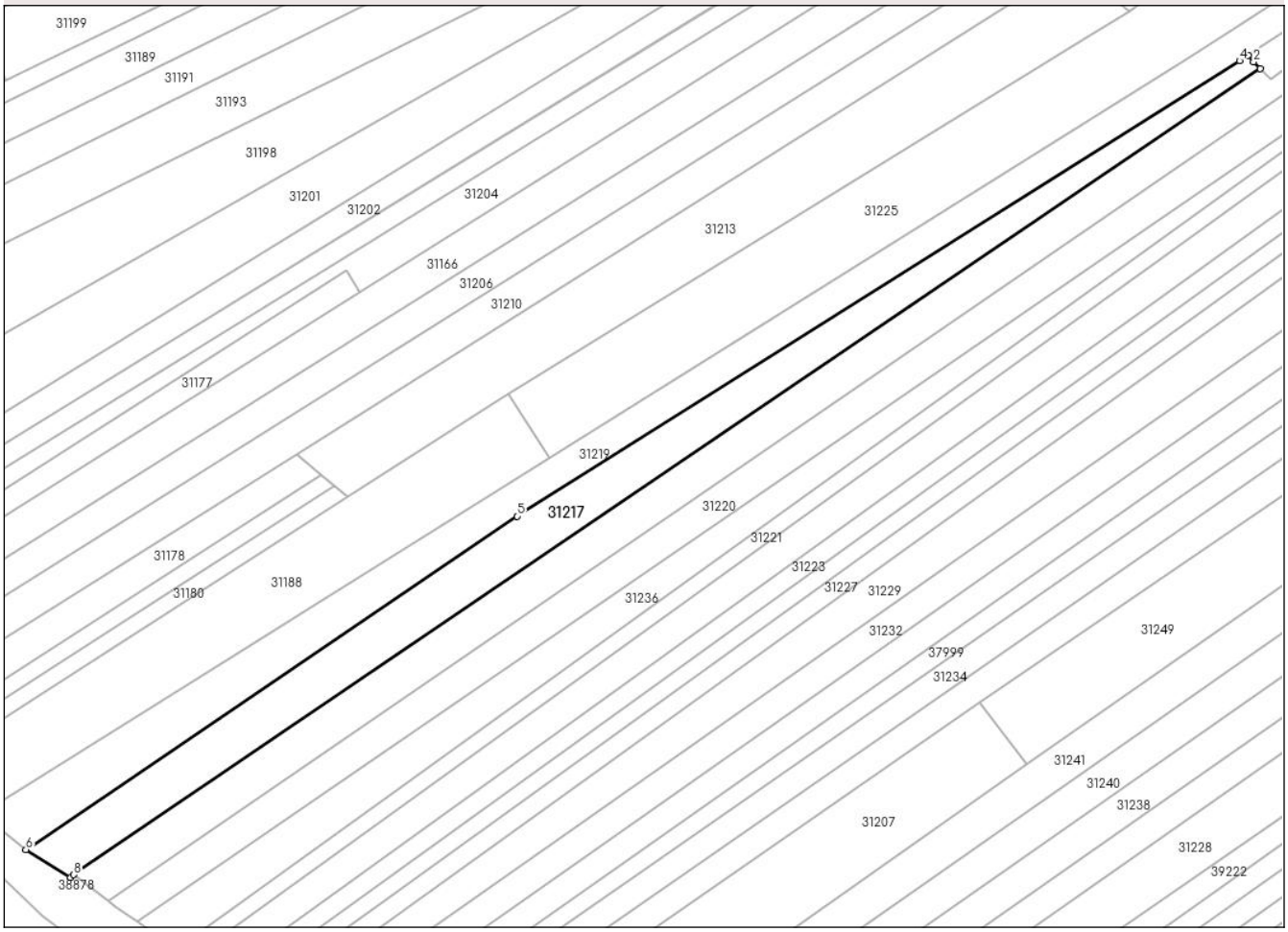

Date referitoare la teren

Nr Crt	Categorie folosinţă	Intra vilan	Suprafaţa (mp)	Tarla	Parcelă	Nr. topo	Observaţii / Referinţe
1	arabil	NU	5.024	9	139/85	-	

Lungime Segmente

1) Valorile lungimilor segmentelor sunt obţinute din proiecţie în plan.

Punct început	X / Y	Punct sfârşit	X / Y	Lungime segment (** (m)
1	613.458,521 376.458,63	2	613.456,538 376.460,643	2.826
2	613.456,538 376.460,643	3	613.454,917 376.462,612	2.55
3	613.454,917 376.462,612	4	613.452,327 376.460,982	3.06
4	613.452,327 376.460,982	5	613.235,848 376.324,733	255.787

Punct început	X / Y	Punct sfârşit	X / Y	Lungime segment (** (m)
5	613.235,848 376.324,733	6	613.088,71 376.224,931	177.792
6	613.088,71 376.224,931	7	613.102,018 376.216,578	15.712
7	613.102,018 376.216,578	8	613.103,077 376.217,415	1.35
8	613.103,077 376.217,415	1	613.458,521 376.458,63	429.564

**** Lungimile segmentelor sunt determinate în planul de proiecţie Stereo 70 şi sunt rotunjite la 1 milimetru.**
***** Distanţa dintre puncte este formată din segmente cumulate ce sunt mai mici decât valoarea 1 milimetru.**

Extrasul de carte funciară generat prin sistemul informatic integrat al ANCPI conține informațiile din cartea funciară active la data generării. Acesta este valabil în condițiile prevăzute de art. 7 din Legea nr. 455/2001, coroborat cu art. 3 din O.U.G. nr. 41/2016, exclusiv în mediul electronic, pentru activități și procese administrative prevăzute de legislația în vigoare. Valabilitatea poate fi extinsă și în forma fizică a documentului, fără semnătură olografă, cu acceptul expres sau procedural al instituției publice ori entității care a solicitat prezentarea acestui extras.
Verificarea corectitudinii și realității informațiilor conținute de document se poate face la adresa **www.ancpi.ro/verificare**, folosind codul de verificare online disponibil în antet. Codul de verificare este valabil 30 de zile calendaristice de la momentul generării documentului.

Data și ora generării,
04/08/2025, 13:16

Acest document se eliberează gratuit pentru proprietarii imobilelor. Pentru alți solicitanți, costul extrasului este de 25 de lei la ghișeu, respectiv 20 de lei dacă este obținut online prin platforma http://epay.ancpi.ro

Oficiul de Cadastru şi Publicitate Imobiliară PRAHOVA
Biroul de Cadastru şi Publicitate Imobiliară Ploieşti

PLOIESTI, Str. Unirii nr. 2, Cod postal 100043, Tel: (0244) 51 95 69, Fax: (0244) 59 22 95

Nr.cerere	**131571**
Ziua	**01**
Luna	**08**
Anul	**2025**

Extras de Plan Cadastral de Carte Funciară pentru Imobil număr cadastral 31216 / UAT Fulga

TEREN Intravilan
Adresa: Jud. Prahova, UAT Fulga, Loc. Fulga de Jos, Str Islaz, Nr. 10

Comuna/Oraş/Municipiu: Fulga

Nr. cadastral	Suprafaţa măsurată	Observaţii / Referinţe
31216	1315	

* Suprafaţa este determinată in planul de proiecţie Stereo 70.

DETALII LINIARE IMOBIL

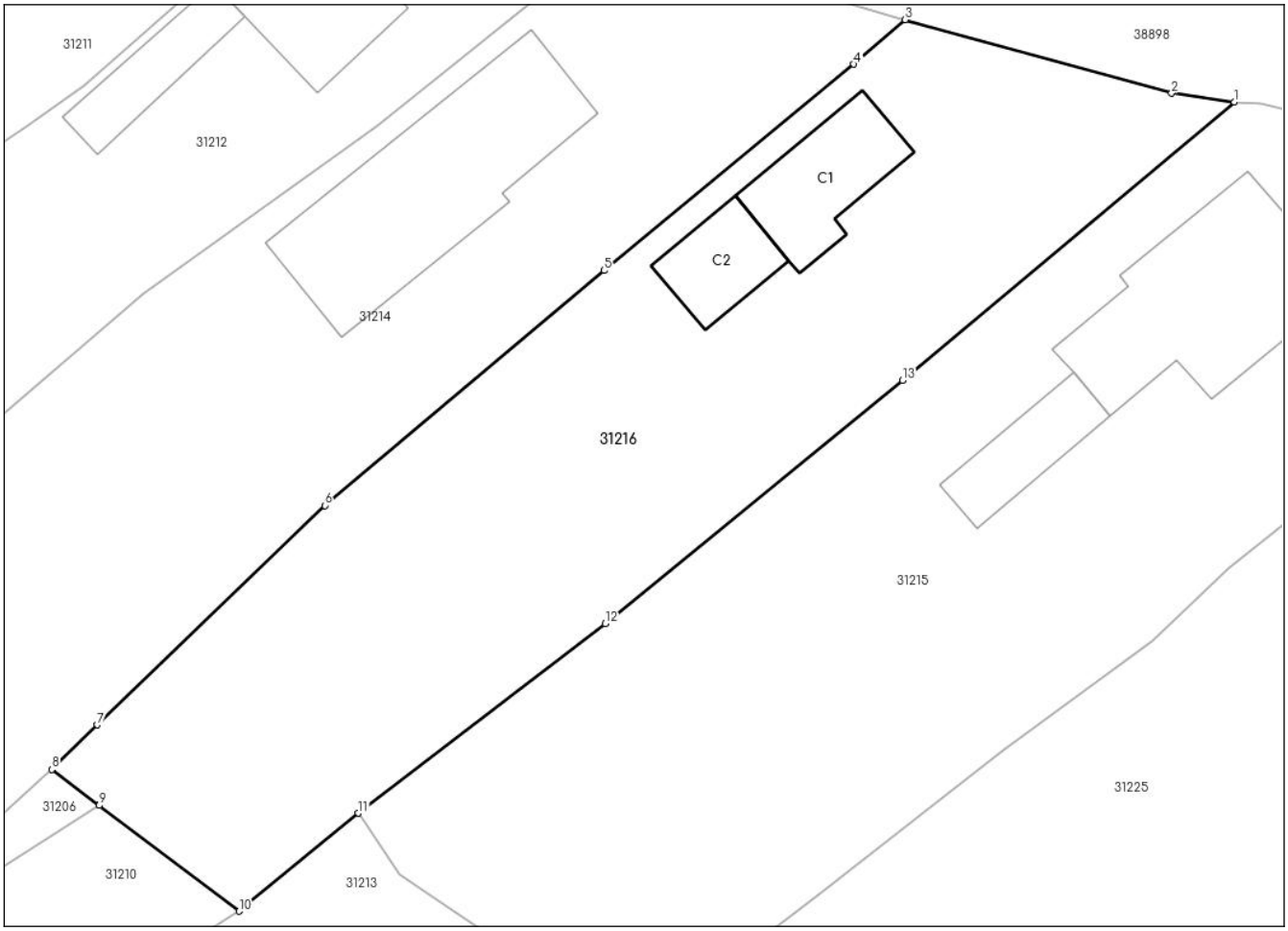

Incadrare in zonă
scara 1:1000



Date referitoare la teren

Crt	Categoria de folosință	Intra vilan	Suprafaţa (mp)	Tarla	Parcelă	Observaţii / Referinţe
1	curti constructii	DA	462	52	1217/1	
2	arabil	DA	853	52	1217/2	
	TOTAL:		**1.315**			

Date referitoare la construcţii

Crt	Numar	Destinaţie construcţie	Supraf. (mp)	Situaţie juridică	Observaţii / Referinţe
1	31216-C1	constructii de locuinte	60	Cu acte	
2	31216-C2	constructii anexa	38	Cu acte	

Lungime Segmente
1) Valorile lungimilor segmentelor sunt obţinute din proiecţie în plan.

Punct început	X / Y	Punct sfârşit	X / Y	Lungime segment (** (m)
1	613.461,86 376.538,67	2	613.457,816 376.539,23	4.083
2	613.457,816 376.539,23	3	613.440,724 376.543,942	17.73
3	613.440,724 376.543,942	4	613.437,43 376.541,094	4.354
4	613.437,43 376.541,094	5	613.421,397 376.527,866	20.786
5	613.421,397 376.527,866	6	613.403,464 376.512,8	23.422
6	613.403,464 376.512,8	7	613.388,863 376.498,734	20.274
7	613.388,863 376.498,734	8	613.385,937 376.495,874	4.092
8	613.385,937 376.495,874	9	613.388,994 376.493,566	3.83
9	613.388,994 376.493,566	10	613.397,97 376.486,788	11.248
10	613.397,97 376.486,788	11	613.405,628 376.493,067	9.903
11	613.405,628 376.493,067	12	613.421,475 376.505,227	19.975
12	613.421,475 376.505,227	13	613.440,548 376.520,817	24.634
13	613.440,548 376.520,817	1	613.461,86 376.538,67	27.802

**** Lungimile segmentelor sunt determinate în planul de proiecţie Stereo 70 şi sunt rotunjite la 1 milimetru.**
***** Distanţa dintre puncte este formată din segmente cumulate ce sunt mai mici decât valoarea 1 milimetru.**

Certific că informațiile din prezentul extras sunt conforme cu datele din planul cadastral de carte funciară al OCPI PRAHOVA la data: 04-08-2025
Situația prezentată poate face obiectul unor modificări ulterioare, in condițiile Legii cadastrului și publicității imobiliare nr. 7/1996, republicată.

Consilier/Inspector de specialitate,

Ancuța-Elena Constantin

Oficiul de Cadastru şi Publicitate Imobiliară PRAHOVA
Biroul de Cadastru şi Publicitate Imobiliară Ploieşti

Nr. cerere	131571
Ziua	01
Luna	08
Anul	2025

Cod verificare
100192385973

EXTRAS DE CARTE FUNCIARĂ
PENTRU INFORMARE

Carte Funciară Nr. 31216 Fulga

A. Partea I. Descrierea imobilului

TEREN Intravilan

Adresa: Jud. Prahova, UAT Fulga, Loc. Fulga de Jos, Str Islaz, Nr. 10

Nr. Crt	Nr. cadastral Nr. topografic	Suprafaţa* (mp)	Observaţii / Referinţe
A1	31216	1.315	Teren imprejmuit;

Construcţii

Crt	Nr cadastral Nr. topografic	Adresa	Observaţii / Referinţe
A1.1	31216-C1	Jud. Prahova, UAT Fulga, Loc. Fulga de Jos, Str Islaz, Nr. 10	Nr. niveluri:1; S. construita la sol:60 mp; S. construita desfasurata:60 mp;
A1.2	31216-C2	Jud. Prahova, UAT Fulga, Loc. Fulga de Jos, Str Islaz, Nr. 10	Nr. niveluri:1; S. construita la sol:38 mp; S. construita desfasurata:38 mp;

B. Partea II. Proprietari şi acte

Înscrieri privitoare la dreptul de proprietate şi alte drepturi reale		Referinţe
131571 / 01/08/2025		
Registrul Cadastral al Imobilelor (UAT Fulga); Act Normativ lg.7/1996 emis de Parlamentul Romaniei;		
B1	Se infiinteaza cartea funciara a imobilului 31216 ca urmare a finalizarii inregistrarii sistematice. Imobilul se gaseste in registrul cadastral al imobilelor sub numarul 8527.	A1
Act Notarial nr. 456, din 18/04/1997 emis de BNP MARIA CALIN (CONTRACT DE VANZARE-CUMPARARE;);		
B2	Intabulare, drept de PROPRIETATE, dobandit prin Conventie, cota actuala 1/1	A1, A1.1
	1) **IAMANDEI ION** 2) **IAMANDEI VALERIA**	
Act Administrativ nr. 322, din 31/01/2023 emis de PRIMARIA COMUNEI FULGA (ADEVERINTA;);		
B3	Intabulare, drept de PROPRIETATE, dobandit prin Construire, cota actuala 1/1	A1.2
	1) **IAMANDEI VALERIA** 2) **IAMANDEI ION**	

C. Partea III. SARCINI .

Inscrieri privind dezmembrămintele dreptului de proprietate, drepturi reale de garanţie şi sarcini	Referinţe
NU SUNT	

Anexa Nr. 1 La Partea I

Teren

Nr cadastral	Suprafaţa (mp)*	Observaţii / Referinţe
31216	1.315	

* Suprafaţa este determinată in planul de proiecţie Stereo 70.

DETALII LINIARE IMOBIL

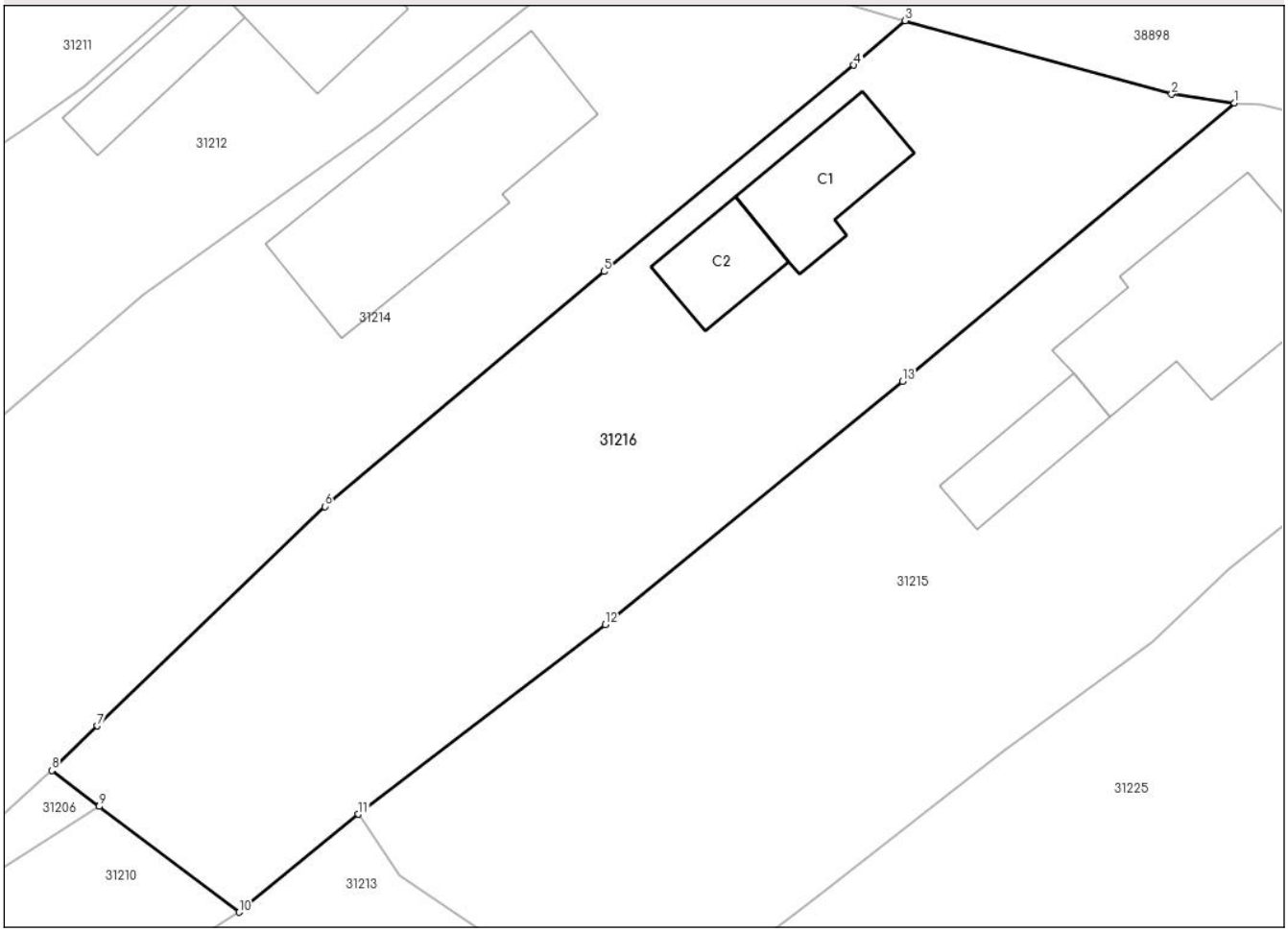

Date referitoare la teren

Nr Crt	Categorie folosinţă	Intra vilan	Suprafaţa (mp)	Tarla	Parcelă	Nr. topo	Observaţii / Referinţe
1	curti constructii	DA	462	52	1217/1	-	
2	arabil	DA	853	52	1217/2	-	

Date referitoare la construcţii

Crt	Număr	Destinaţie construcţie	Supraf. (mp)	Situaţie juridică	Observaţii / Referinţe
A1.1	31216-C1	constructii de locuinte	60	Cu acte	S. construita la sol:60 mp; S. construita desfasurata:60 mp;
A1.2	31216-C2	constructii anexa	38	Cu acte	S. construita la sol:38 mp; S. construita desfasurata:38 mp;

Lungime Segmente
1) Valorile lungimilor segmentelor sunt obţinute din proiecţie în plan.

Punct început	X / Y	Punct sfârşit	X / Y	Lungime segment (** (m)
1	613.461,86 376.538,67	2	613.457,816 376.539,23	4.083

Punct început	X / Y	Punct sfârşit	X / Y	Lungime segment (** (m)
2	613.457,816 376.539,23	3	613.440,724 376.543,942	17.73
3	613.440,724 376.543,942	4	613.437,43 376.541,094	4.354
4	613.437,43 376.541,094	5	613.421,397 376.527,866	20.786
5	613.421,397 376.527,866	6	613.403,464 376.512,8	23.422
6	613.403,464 376.512,8	7	613.388,863 376.498,734	20.274
7	613.388,863 376.498,734	8	613.385,937 376.495,874	4.092
8	613.385,937 376.495,874	9	613.388,994 376.493,566	3.83
9	613.388,994 376.493,566	10	613.397,97 376.486,788	11.248
10	613.397,97 376.486,788	11	613.405,628 376.493,067	9.903
11	613.405,628 376.493,067	12	613.421,475 376.505,227	19.975
12	613.421,475 376.505,227	13	613.440,548 376.520,817	24.634
13	613.440,548 376.520,817	1	613.461,86 376.538,67	27.802

**** Lungimile segmentelor sunt determinate în planul de proiecţie Stereo 70 şi sunt rotunjite la 1 milimetru.**
***** Distanţa dintre puncte este formată din segmente cumulate ce sunt mai mici decât valoarea 1 milimetru.**

Extrasul de carte funciară generat prin sistemul informatic integrat al ANCPI conține informațiile din cartea funciară active la data generării. Acesta este valabil în condițiile prevăzute de art. 7 din Legea nr. 455/2001, coroborat cu art. 3 din O.U.G. nr. 41/2016, exclusiv în mediul electronic, pentru activități și procese administrative prevăzute de legislația în vigoare. Valabilitatea poate fi extinsă și în forma fizică a documentului, fără semnătură olografă, cu acceptul expres sau procedural al instituției publice ori entității care a solicitat prezentarea acestui extras.
Verificarea corectitudinii și realității informațiilor conținute de document se poate face la adresa **www.ancpi.ro/verificare**, folosind codul de verificare online disponibil în antet. Codul de verificare este valabil 30 de zile calendaristice de la momentul generării documentului.

Data și ora generării,
04/08/2025, 13:17

Acest document se eliberează gratuit pentru proprietarii imobilelor. Pentru alți solicitanți, costul extrasului este de 25 de lei la ghișeu, respectiv 20 de lei dacă este obținut online prin platforma http://epay.ancpi.ro

Oficiul de Cadastru şi Publicitate Imobiliară PRAHOVA
Biroul de Cadastru şi Publicitate Imobiliară Ploieşti

PLOIESTI, Str. Unirii nr. 2, Cod postal 100043, Tel: (0244) 51 95 69, Fax: (0244) 59 22 95

Nr.cerere	**131570**
Ziua	**01**
Luna	**08**
Anul	**2025**

Extras de Plan Cadastral de Carte Funciară pentru Imobil număr cadastral 31215 / UAT Fulga

TEREN Intravilan
Adresa: Jud. Prahova, UAT Fulga, Loc. Fulga de Jos, Str Islaz, Nr. 12

Comuna/Oraş/Municipiu: Fulga

Nr. cadastral	Suprafaţa măsurată	Observaţii / Referinţe
31215	1829	imobil inscris in CF sporadic 22006;

* Suprafaţa este determinată in planul de proiecţie Stereo 70.

DETALII LINIARE IMOBIL

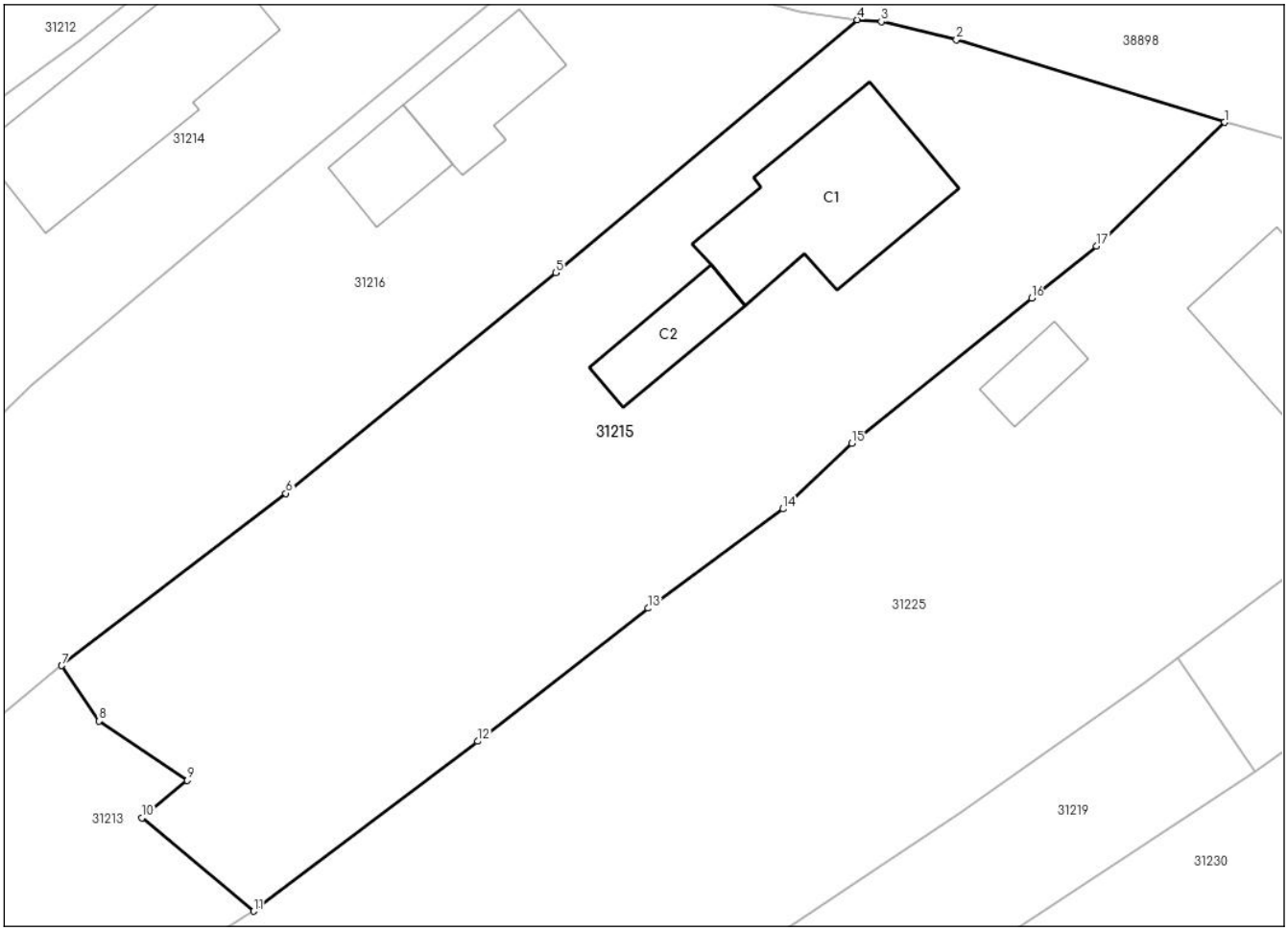

Incadrare in zonă
scara 1:1000



Date referitoare la teren

Crt	Categoria de folosință	Intra vilan	Suprafaţa (mp)	Tarla	Parcelă	Observaţii / Referinţe
1	curti constructii	DA	690	52	1217	
2	arabil	DA	1.139	52	1216	
	TOTAL:		**1.829**			

Date referitoare la construcţii

Crt	Numar	Destinaţie construcţie	Supraf. (mp)	Situaţie juridică	Observaţii / Referinţe
1	31215-C1	constructii de locuinte	142	Cu acte	Constructie de locuit, Regim de inaltime Parter, An constructie 1966, S desfasurata= 142 mp.
2	31215-C2	constructii anexa	41	Cu acte	Constructie anexa, Regim de inaltime Parter, An constructie 1956, S desfasurata= 42 mp.

Lungime Segmente
1) Valorile lungimilor segmentelor sunt obţinute din proiecţie în plan.

Punct început	X / Y	Punct sfârşit	X / Y	Lungime segment (** (m)
1	613.487,804 376.531,434	2	613.468,866 376.537,268	19.816
2	613.468,866 376.537,268	3	613.463,552 376.538,541	5.464
3	613.463,552 376.538,541	4	613.461,86 376.538,67	1.697
4	613.461,86 376.538,67	5	613.440,548 376.520,817	27.802
5	613.440,548 376.520,817	6	613.421,475 376.505,227	24.634
6	613.421,475 376.505,227	7	613.405,628 376.493,067	19.975
7	613.405,628 376.493,067	8	613.408,252 376.489,151	4.714
8	613.408,252 376.489,151	9	613.414,504 376.484,963	7.525
9	613.414,504 376.484,963	10	613.411,287 376.482,315	4.167
10	613.411,287 376.482,315	11	613.419,195 376.475,736	10.287
11	613.419,195 376.475,736	12	613.435,019 376.487,737	19.86
12	613.435,019 376.487,737	13	613.447,07 376.497,126	15.277
13	613.447,07 376.497,126	14	613.456,608 376.504,138	11.838
14	613.456,608 376.504,138	15	613.461,461 376.508,778	6.714
15	613.461,461 376.508,778	16	613.474,179 376.519,015	16.326
16	613.474,179 376.519,015	17	613.478,76 376.522,703	5.881
17	613.478,76 376.522,703	1	613.487,804 376.531,434	12.571

**** Lungimile segmentelor sunt determinate în planul de proiecţie Stereo 70 şi sunt rotunjite la 1 milimetru.**
***** Distanţa dintre puncte este formată din segmente cumulate ce sunt mai mici decât valoarea 1 milimetru.**

Certific că informațiile din prezentul extras sunt conforme cu datele din planul cadastral de carte funciară al OCPI PRAHOVA la data: 04-08-2025
Situația prezentată poate face obiectul unor modificări ulterioare, in condițiile Legii cadastrului și publicității imobiliare nr. 7/1996, republicată.

Consilier/Inspector de specialitate,

Ancuța-Elena Constantin

Oficiul de Cadastru şi Publicitate Imobiliară PRAHOVA
Biroul de Cadastru şi Publicitate Imobiliară Ploieşti

Nr. cerere	131570
Ziua	01
Luna	08
Anul	2025

Cod verificare
100192385972

EXTRAS DE CARTE FUNCIARĂ
PENTRU INFORMARE

Carte Funciară Nr. 31215 Fulga

A. Partea I. Descrierea imobilului

TEREN Intravilan

Adresa: Jud. Prahova, UAT Fulga, Loc. Fulga de Jos, Str Islaz, Nr. 12

Nr. Crt	Nr. cadastral Nr. topografic	Suprafaţa* (mp)	Observaţii / Referinţe
A1	31215	1.829	Teren imprejmuit; imobil inscris in CF sporadic 22006;

Construcţii

Crt	Nr cadastral Nr. topografic	Adresa	Observaţii / Referinţe
A1.1	31215-C1	Jud. Prahova, UAT Fulga, Loc. Fulga de Jos, Str Islaz, Nr. 12	Nr. niveluri:1; S. construita la sol:142 mp; Constructie de locuit, Regim de inaltime Parter, An constructie 1966, S desfasurata= 142 mp.
A1.2	31215-C2	Jud. Prahova, UAT Fulga, Loc. Fulga de Jos, Str Islaz, Nr. 12	Nr. niveluri:1; S. construita la sol:41 mp; Constructie anexa, Regim de inaltime Parter, An constructie 1956, S desfasurata= 42 mp.

B. Partea II. Proprietari şi acte

Înscrieri privitoare la dreptul de proprietate şi alte drepturi reale		Referinţe
131570 / 01/08/2025		
Registrul Cadastral al Imobilelor (UAT Fulga); Act Normativ lg.7/1996 emis de Parlamentul Romaniei;		
B1	Se infiinteaza cartea funciara a imobilului 31215 ca urmare a finalizarii inregistrarii sistematice. Imobilul se gaseste in registrul cadastral al imobilelor sub numarul 8526.	A1
Act Notarial nr. 360, din 25/08/2021 emis de STOICESCU ISABELA;		
B2	Intabulare, drept de PROPRIETATE, dobandit prin Succesiune, cota actuala 1/2	A1
	1) **CĂLIN VERONICA-CRISTINA**	
B3	Intabulare, drept de PROPRIETATE, dobandit prin Succesiune, cota actuala 1/2	A1
	1) **CĂLIN ŞTEFANIA**	
B4	Intabulare, drept de PROPRIETATE, dobandit prin Succesiune, cota actuala 1/2	A1.1, A1.2
	1) **CĂLIN VERONICA-CRISTINA**	
B5	Intabulare, drept de PROPRIETATE, dobandit prin Succesiune, cota actuala 1/2	A1.1, A1.2
	1) **CĂLIN ŞTEFANIA**	

C. Partea III. SARCINI .

Inscrieri privind dezmembrămintele dreptului de proprietate, drepturi reale de garanţie şi sarcini	Referinţe
NU SUNT	

Anexa Nr. 1 La Partea I

Teren

Nr cadastral	Suprafaţa (mp)*	Observaţii / Referinţe
31215	1.829	imobil inscris in CF sporadic 22006;

* Suprafaţa este determinată in planul de proiecţie Stereo 70.

DETALII LINIARE IMOBIL

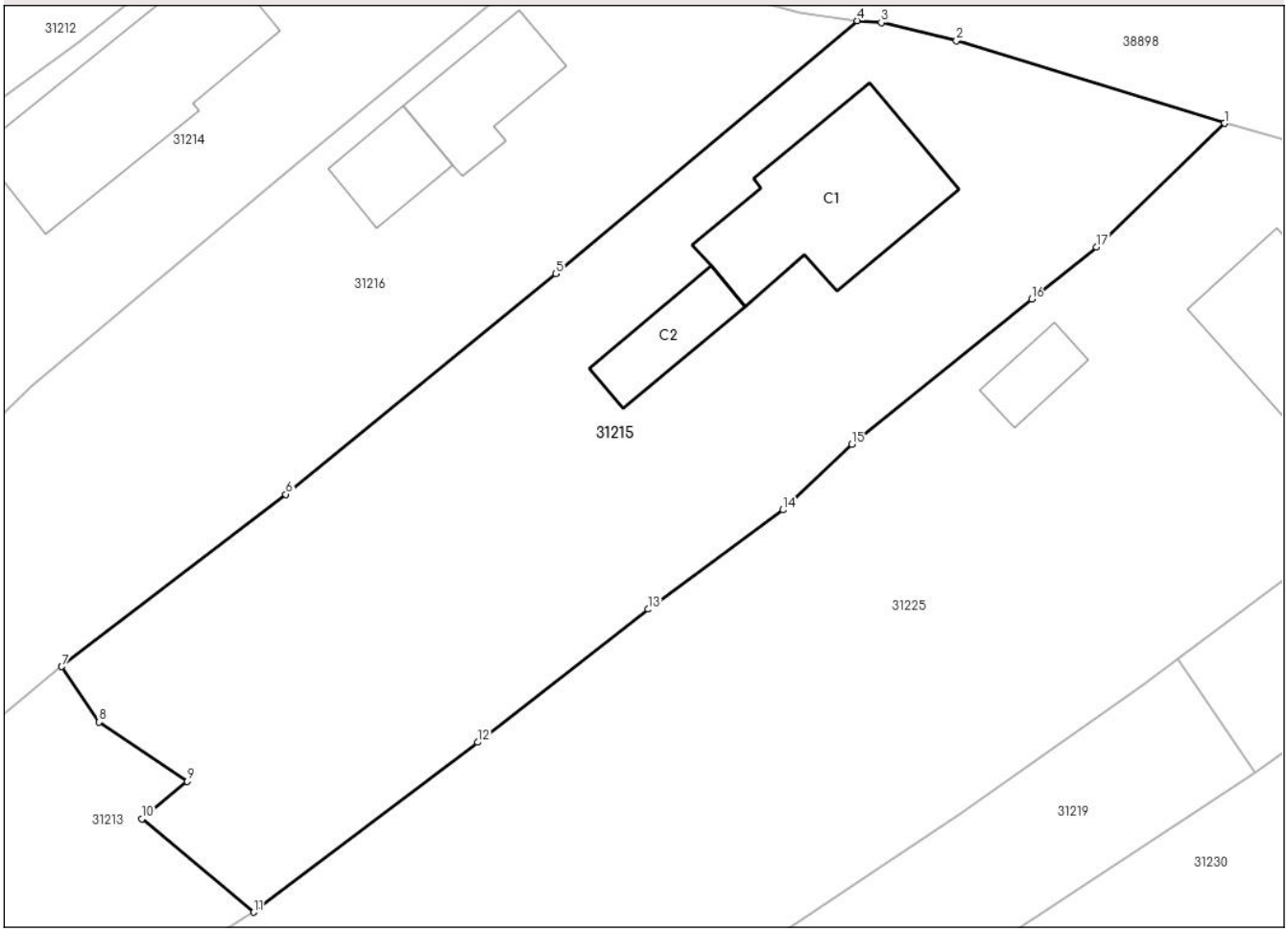

Date referitoare la teren

Nr Crt	Categorie folosinţă	Intra vilan	Suprafaţa (mp)	Tarla	Parcelă	Nr. topo	Observaţii / Referinţe
1	curti constructii	DA	690	52	1217	-	
2	arabil	DA	1.139	52	1216	-	

Date referitoare la construcţii

Crt	Număr	Destinaţie construcţie	Supraf. (mp)	Situaţie juridică	Observaţii / Referinţe
A1.1	31215-C1	constructii de locuinte	142	Cu acte	S. construita la sol:142 mp; Constructie de locuit, Regim de inaltime Parter, An constructie 1966, S desfasurata= 142 mp.
A1.2	31215-C2	constructii anexa	41	Cu acte	S. construita la sol:41 mp; Constructie anexa, Regim de inaltime Parter, An constructie 1956, S desfasurata= 42 mp.

Lungime Segmente

1) Valorile lungimilor segmentelor sunt obţinute din proiecţie în plan.

Punct început	X / Y	Punct sfârşit	X / Y	Lungime segment (** (m)

Punct început	X / Y	Punct sfârşit	X / Y	Lungime segment (** (m)
1	613.487,804 376.531,434	2	613.468,866 376.537,268	19.816
2	613.468,866 376.537,268	3	613.463,552 376.538,541	5.464
3	613.463,552 376.538,541	4	613.461,86 376.538,67	1.697
4	613.461,86 376.538,67	5	613.440,548 376.520,817	27.802
5	613.440,548 376.520,817	6	613.421,475 376.505,227	24.634
6	613.421,475 376.505,227	7	613.405,628 376.493,067	19.975
7	613.405,628 376.493,067	8	613.408,252 376.489,151	4.714
8	613.408,252 376.489,151	9	613.414,504 376.484,963	7.525
9	613.414,504 376.484,963	10	613.411,287 376.482,315	4.167
10	613.411,287 376.482,315	11	613.419,195 376.475,736	10.287
11	613.419,195 376.475,736	12	613.435,019 376.487,737	19.86
12	613.435,019 376.487,737	13	613.447,07 376.497,126	15.277
13	613.447,07 376.497,126	14	613.456,608 376.504,138	11.838
14	613.456,608 376.504,138	15	613.461,461 376.508,778	6.714
15	613.461,461 376.508,778	16	613.474,179 376.519,015	16.326
16	613.474,179 376.519,015	17	613.478,76 376.522,703	5.881
17	613.478,76 376.522,703	1	613.487,804 376.531,434	12.571

**** Lungimile segmentelor sunt determinate în planul de proiecţie Stereo 70 şi sunt rotunjite la 1 milimetru.**
***** Distanţa dintre puncte este formată din segmente cumulate ce sunt mai mici decât valoarea 1 milimetru.**

Extrasul de carte funciară generat prin sistemul informatic integrat al ANCPI conține informațiile din cartea funciară active la data generării. Acesta este valabil în condițiile prevăzute de art. 7 din Legea nr. 455/2001, coroborat cu art. 3 din O.U.G. nr. 41/2016, exclusiv în mediul electronic, pentru activități și procese administrative prevăzute de legislația în vigoare. Valabilitatea poate fi extinsă și în forma fizică a documentului, fără semnătură olografă, cu acceptul expres sau procedural al instituției publice ori entității care a solicitat prezentarea acestui extras.
Verificarea corectitudinii și realității informațiilor conținute de document se poate face la adresa **www.ancpi.ro/verificare**, folosind codul de verificare online disponibil în antet. Codul de verificare este valabil 30 de zile calendaristice de la momentul generării documentului.

Data și ora generării,
04/08/2025, 13:17

Acest document se eliberează gratuit pentru proprietarii imobilelor. Pentru alți solicitanți, costul extrasului este de 25 de lei la ghișeu, respectiv 20 de lei dacă este obținut online prin platforma http://epay.ancpi.ro

Oficiul de Cadastru şi Publicitate Imobiliară PRAHOVA
Biroul de Cadastru şi Publicitate Imobiliară Ploieşti

PLOIESTI, Str. Unirii nr. 2, Cod postal 100043, Tel: (0244) 51 95 69, Fax: (0244) 59 22 95

Nr.cerere	**131569**
Ziua	**01**
Luna	**08**
Anul	**2025**

Extras de Plan Cadastral de Carte Funciară pentru Imobil număr cadastral 31214 / UAT Fulga

TEREN Intravilan
Adresa: Jud. Prahova, UAT Fulga, Loc. Fulga de Jos, Str Islaz, Nr. 8 Comuna/Oraş/Municipiu: Fulga

Nr. cadastral	Suprafaţa măsurată	Observaţii / Referinţe
31214	1380	

* Suprafaţa este determinată in planul de proiecţie Stereo 70.

DETALII LINIARE IMOBIL

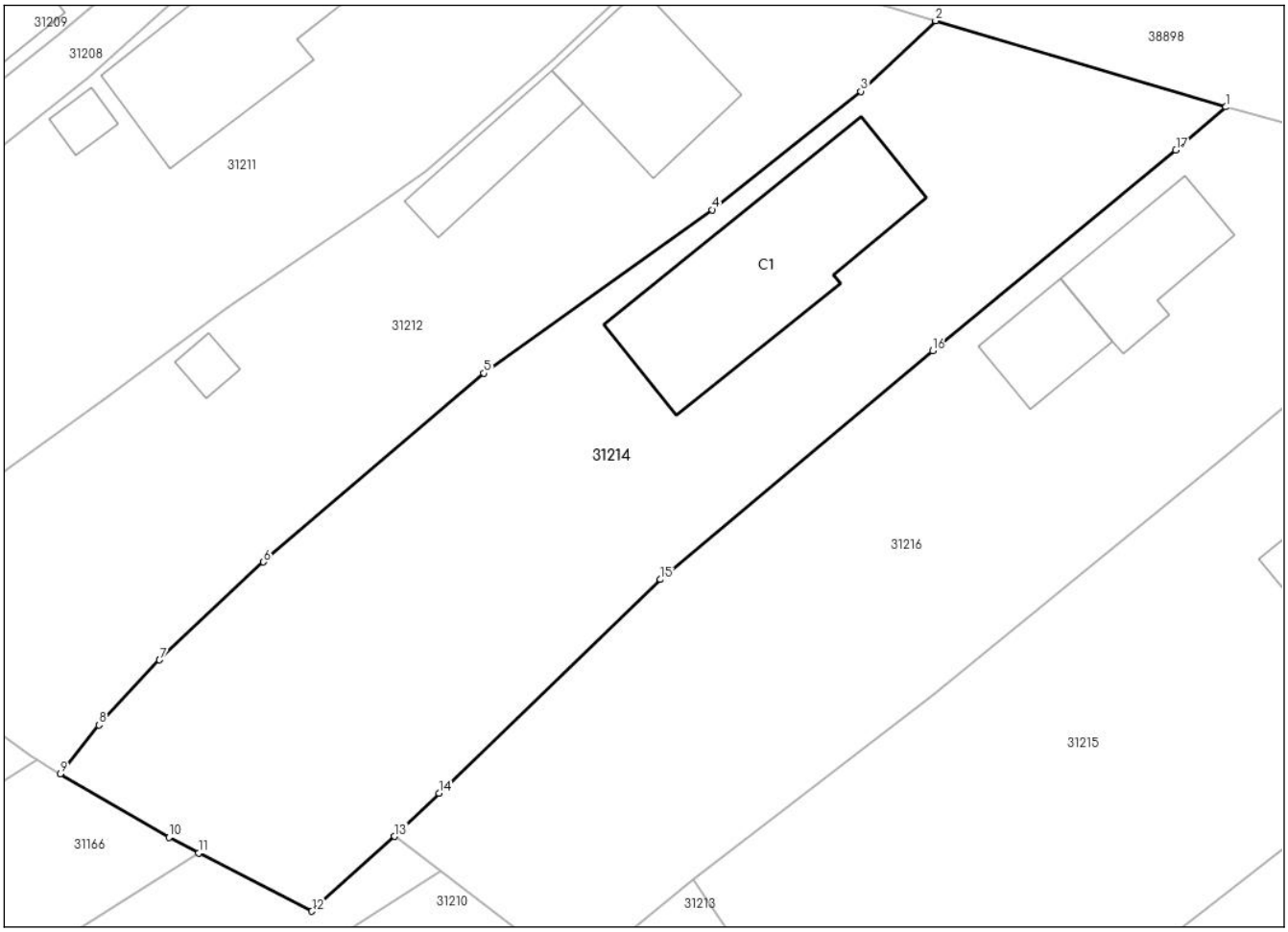

Incadrare in zonă
scara 1:1000



Date referitoare la teren

Crt	Categoria de folosință	Intra vilan	Suprafaţa (mp)	Tarla	Parcelă	Observaţii / Referinţe
1	curti constructii	DA	1.055	52	1217/4	
2	arabil	DA	325	52	1217/3	
	TOTAL:		**1.380**			

Date referitoare la construcţii

Crt	Numar	Destinaţie construcţie	Supraf. (mp)	Situaţie juridică	Observaţii / Referinţe
1	31214-C1	constructii de locuinte	163	Cu acte	

Lungime Segmente
1) Valorile lungimilor segmentelor sunt obţinute din proiecţie în plan.

Punct început	X / Y	Punct sfârşit	X / Y	Lungime segment (** (m)
1	613.440,724 376.543,942	2	613.421,597 376.549,622	19.953
2	613.421,597 376.549,622	3	613.416,664 376.544,968	6.782
3	613.416,664 376.544,968	4	613.406,877 376.537,164	12.517
4	613.406,877 376.537,164	5	613.391,84 376.526,393	18.497
5	613.391,84 376.526,393	6	613.377,305 376.513,954	19.131
6	613.377,305 376.513,954	7	613.370,45 376.507,503	9.413
7	613.370,45 376.507,503	8	613.366,455 376.503,22	5.857
8	613.366,455 376.503,22	9	613.363,911 376.500,002	4.102
9	613.363,911 376.500,002	10	613.371,077 376.495,802	8.306
10	613.371,077 376.495,802	11	613.373,043 376.494,787	2.213
11	613.373,043 376.494,787	12	613.380,492 376.490,942	8.383
12	613.380,492 376.490,942	13	613.385,937 376.495,874	7.347
13	613.385,937 376.495,874	14	613.388,863 376.498,734	4.092
14	613.388,863 376.498,734	15	613.403,464 376.512,8	20.274
15	613.403,464 376.512,8	16	613.421,397 376.527,866	23.422
16	613.421,397 376.527,866	17	613.437,43 376.541,094	20.786
17	613.437,43 376.541,094	1	613.440,724 376.543,942	4.354

**** Lungimile segmentelor sunt determinate în planul de proiecţie Stereo 70 şi sunt rotunjite la 1 milimetru.**
***** Distanţa dintre puncte este formată din segmente cumulate ce sunt mai mici decât valoarea 1 milimetru.**

Certific că informațiile din prezentul extras sunt conforme cu datele din planul cadastral de carte funciară al OCPI PRAHOVA la data: 04-08-2025
Situația prezentată poate face obiectul unor modificări ulterioare, in condițiile Legii cadastrului și publicității imobiliare nr. 7/1996, republicată.

Consilier/Inspector de specialitate,

Ancuța-Elena Constantin

Oficiul de Cadastru şi Publicitate Imobiliară PRAHOVA
Biroul de Cadastru şi Publicitate Imobiliară Ploieşti

Nr. cerere	131569
Ziua	01
Luna	08
Anul	2025

Cod verificare
100192385970

EXTRAS DE CARTE FUNCIARĂ
PENTRU INFORMARE

Carte Funciară Nr. 31214 Fulga

A. Partea I. Descrierea imobilului

TEREN Intravilan

Adresa: Jud. Prahova, UAT Fulga, Loc. Fulga de Jos, Str Islaz, Nr. 8

Nr. Crt	Nr. cadastral Nr. topografic	Suprafaţa* (mp)	Observaţii / Referinţe
A1	31214	1.380	Teren imprejmuit;

Construcţii

Crt	Nr cadastral Nr. topografic	Adresa	Observaţii / Referinţe
A1.1	31214-C1	Jud. Prahova, UAT Fulga, Loc. Fulga de Jos, Str Islaz, Nr. 8	Nr. niveluri:1; S. construita la sol:163 mp; S. construita desfasurata:163 mp;

B. Partea II. Proprietari şi acte

Înscrieri privitoare la dreptul de proprietate şi alte drepturi reale		Referinţe
131569 / 01/08/2025		
Registrul Cadastral al Imobilelor (UAT Fulga); Act Normativ lg.7/1996 emis de Parlamentul Romaniei;		
B1	Se infiinteaza cartea funciara a imobilului 31214 ca urmare a finalizarii inregistrarii sistematice. Imobilul se gaseste in registrul cadastral al imobilelor sub numarul 8525.	A1
Hotarare Judecatoreasca nr. 423, din 11/03/2009 emis de JUDECATORIA MIZIL, JUDETUL PRAHOVA (SENTINTA CIVILA;);		
B2	Intabulare, drept de PROPRIETATE, dobandit prin Hotarare Judecatoreasca, cota actuala 1/1	A1, A1.1
	1) **STROE MARIUS-LEON** 2) **STROE LUCRETIA**	

C. Partea III. SARCINI .

Inscrieri privind dezmembrămintele dreptului de proprietate, drepturi reale de garanţie şi sarcini	Referinţe
NU SUNT	

Anexa Nr. 1 La Partea I

Teren

Nr cadastral	Suprafaţa (mp)*	Observaţii / Referinţe
31214	1.380	

* Suprafaţa este determinată in planul de proiecţie Stereo 70.

DETALII LINIARE IMOBIL

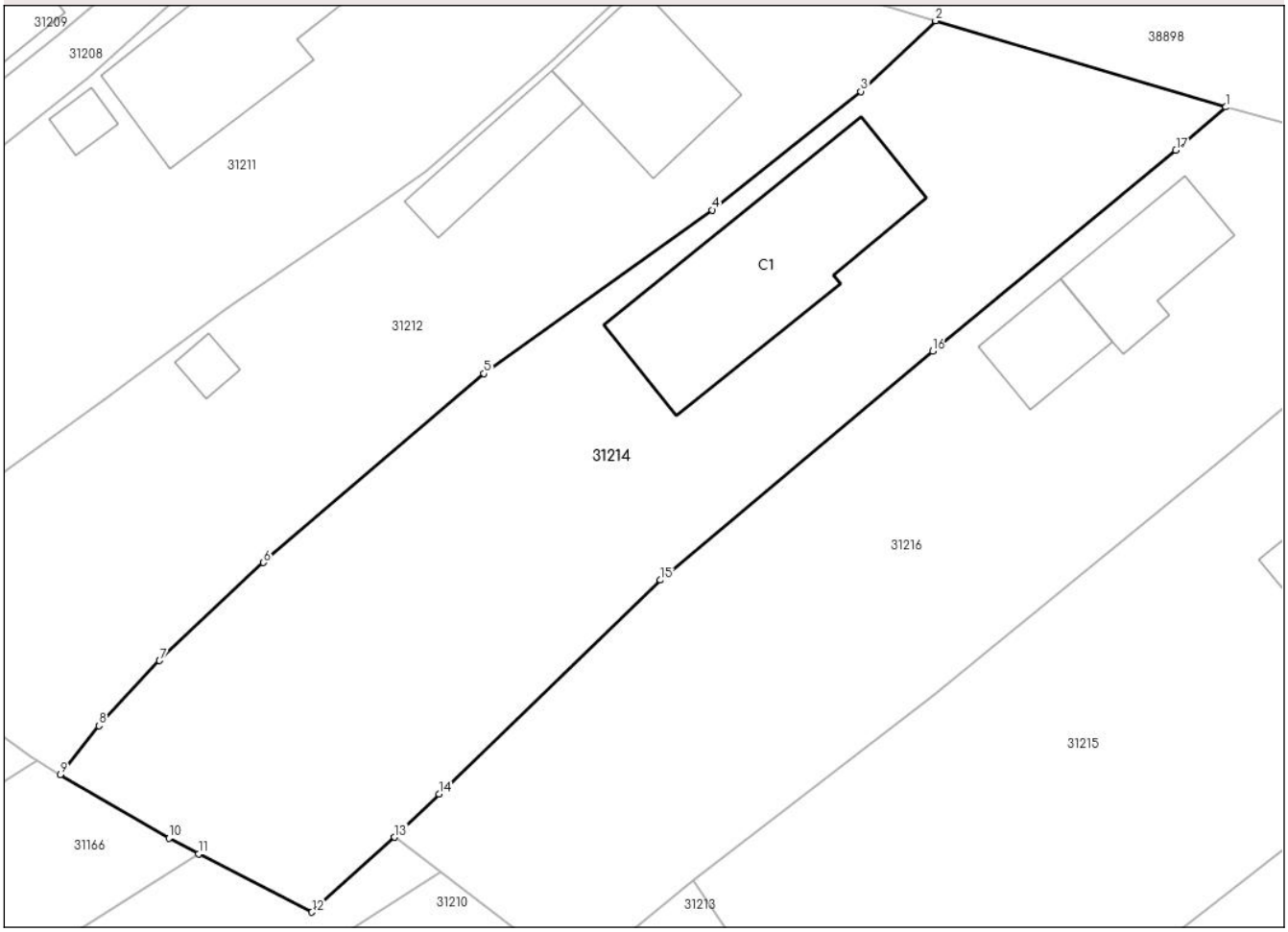

Date referitoare la teren

Nr Crt	Categorie folosinţă	Intra vilan	Suprafaţa (mp)	Tarla	Parcelă	Nr. topo	Observaţii / Referinţe
1	curti constructii	DA	1.055	52	1217/4	-	
2	arabil	DA	325	52	1217/3	-	

Date referitoare la construcţii

Crt	Număr	Destinaţie construcţie	Supraf. (mp)	Situaţie juridică	Observaţii / Referinţe
A1.1	31214-C1	constructii de locuinte	163	Cu acte	S. construita la sol:163 mp; S. construita desfasurata:163 mp;

Lungime Segmente

1) Valorile lungimilor segmentelor sunt obţinute din proiecţie în plan.

Punct început	X / Y	Punct sfârşit	X / Y	Lungime segment (** (m)
1	613.440,724 376.543,942	2	613.421,597 376.549,622	19.953
2	613.421,597 376.549,622	3	613.416,664 376.544,968	6.782

Punct început	X / Y	Punct sfârşit	X / Y	Lungime segment (** (m)
3	613.416,664 376.544,968	4	613.406,877 376.537,164	12.517
4	613.406,877 376.537,164	5	613.391,84 376.526,393	18.497
5	613.391,84 376.526,393	6	613.377,305 376.513,954	19.131
6	613.377,305 376.513,954	7	613.370,45 376.507,503	9.413
7	613.370,45 376.507,503	8	613.366,455 376.503,22	5.857
8	613.366,455 376.503,22	9	613.363,911 376.500,002	4.102
9	613.363,911 376.500,002	10	613.371,077 376.495,802	8.306
10	613.371,077 376.495,802	11	613.373,043 376.494,787	2.213
11	613.373,043 376.494,787	12	613.380,492 376.490,942	8.383
12	613.380,492 376.490,942	13	613.385,937 376.495,874	7.347
13	613.385,937 376.495,874	14	613.388,863 376.498,734	4.092
14	613.388,863 376.498,734	15	613.403,464 376.512,8	20.274
15	613.403,464 376.512,8	16	613.421,397 376.527,866	23.422
16	613.421,397 376.527,866	17	613.437,43 376.541,094	20.786
17	613.437,43 376.541,094	1	613.440,724 376.543,942	4.354

**** Lungimile segmentelor sunt determinate în planul de proiecţie Stereo 70 şi sunt rotunjite la 1 milimetru.**
***** Distanţa dintre puncte este formată din segmente cumulate ce sunt mai mici decât valoarea 1 milimetru.**

Extrasul de carte funciară generat prin sistemul informatic integrat al ANCPI conține informațiile din cartea funciară active la data generării. Acesta este valabil în condițiile prevăzute de art. 7 din Legea nr. 455/2001, coroborat cu art. 3 din O.U.G. nr. 41/2016, exclusiv în mediul electronic, pentru activități și procese administrative prevăzute de legislația în vigoare. Valabilitatea poate fi extinsă și în forma fizică a documentului, fără semnătură olografă, cu acceptul expres sau procedural al instituției publice ori entității care a solicitat prezentarea acestui extras.
Verificarea corectitudinii și realității informațiilor conținute de document se poate face la adresa **www.ancpi.ro/verificare**, folosind codul de verificare online disponibil în antet. Codul de verificare este valabil 30 de zile calendaristice de la momentul generării documentului.

Data și ora generării,
04/08/2025, 13:17

Acest document se eliberează gratuit pentru proprietarii imobilelor. Pentru alți solicitanți, costul extrasului este de 25 de lei la ghișeu, respectiv 20 de lei dacă este obținut online prin platforma http://epay.ancpi.ro

ANCPI
AGENȚIA NAȚIONALĂ DE CADASTRU ȘI PUBLICITATE IMOBILIARĂ

Oficiul de Cadastru şi Publicitate Imobiliară PRAHOVA
Biroul de Cadastru şi Publicitate Imobiliară Ploiești

PLOIESTI, Str. Unirii nr. 2, Cod postal 100043, Tel: (0244) 51 95 69, Fax: (0244) 59 22 95

Nr.cerere	**131568**
Ziua	**01**
Luna	**08**
Anul	**2025**

Extras de Plan Cadastral de Carte Funciară pentru Imobil număr cadastral 31213 / UAT Fulga

TEREN Partial Intravilan
Adresa: Jud. Prahova, UAT Fulga, Loc. Fulga de Jos

Comuna/Oraş/Municipiu: Fulga

Nr. cadastral	Suprafața măsurată	Observaţii / Referinţe
31213	5382	

* Suprafaţa este determinată in planul de proiecţie Stereo 70.

DETALII LINIARE IMOBIL

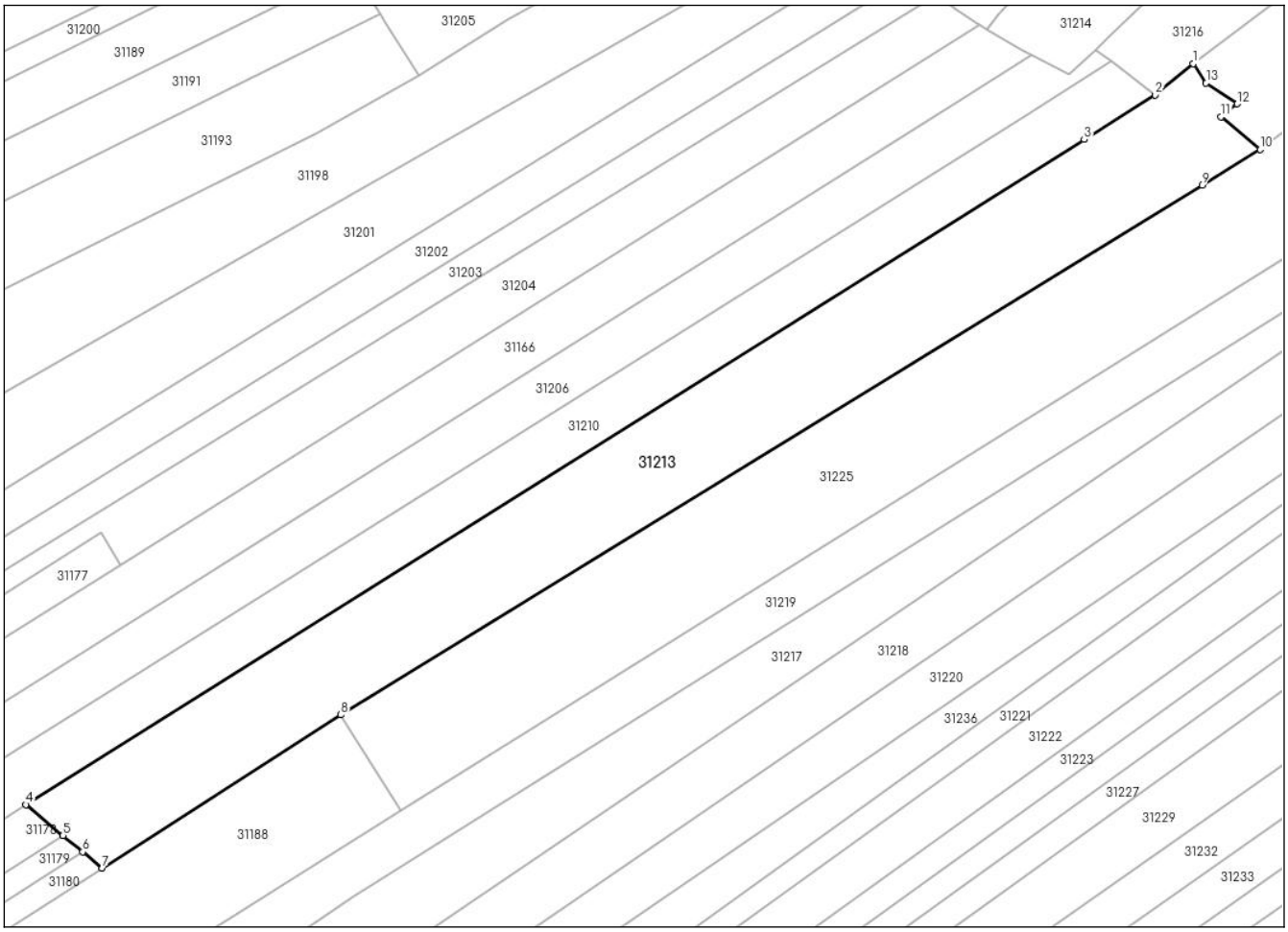

Incadrare in zonă
scara 1:2000



Date referitoare la teren

Crt	Categoria de folosință	Intra vilan	Suprafaţa (mp)	Tarla	Parcelă	Observaţii / Referinţe
1	arabil	DA	419	9	139/88	
2	arabil	NU	4.963	9	139/88	
	TOTAL:		**5.382**			

Date referitoare la construcţii

Crt	Numar	Destinaţie construcţie	Supraf. (mp)	Situaţie juridică	Observaţii / Referinţe
Imobilul nu are in componență construcții					

Lungime Segmente
1) Valorile lungimilor segmentelor sunt obţinute din proiecţie în plan.

Punct început	X / Y	Punct sfârşit	X / Y	Lungime segment (** (m)
1	613.405,628 376.493,067	2	613.397,97 376.486,788	9.903
2	613.397,97 376.486,788	3	613.383,6 376.477,758	16.972
3	613.383,6 376.477,758	4	613.169,72 376.343,347	252.608
4	613.169,72 376.343,347	5	613.177,223 376.337,104	9.761
5	613.177,223 376.337,104	6	613.181,211 376.333,787	5.187
6	613.181,211 376.333,787	7	613.185,154 376.330,506	5.13
7	613.185,154 376.330,506	8	613.233,33 376.361,496	57.283
8	613.233,33 376.361,496	9	613.407,429 376.468,504	204.356
9	613.407,429 376.468,504	10	613.419,195 376.475,736	13.811
10	613.419,195 376.475,736	11	613.411,287 376.482,315	10.287
11	613.411,287 376.482,315	12	613.414,504 376.484,963	4.167
12	613.414,504 376.484,963	13	613.408,252 376.489,151	7.525
13	613.408,252 376.489,151	1	613.405,628 376.493,067	4.714

**** Lungimile segmentelor sunt determinate în planul de proiecţie Stereo 70 şi sunt rotunjite la 1 milimetru.**
***** Distanţa dintre puncte este formată din segmente cumulate ce sunt mai mici decât valoarea 1 milimetru.**

Certific că informațiile din prezentul extras sunt conforme cu datele din planul cadastral de carte funciară al OCPI PRAHOVA la data: 04-08-2025
Situația prezentată poate face obiectul unor modificări ulterioare, in condițiile Legii cadastrului și publicității imobiliare nr. 7/1996, republicată.

Consilier/Inspector de specialitate,

Ancuța-Elena Constantin

Oficiul de Cadastru şi Publicitate Imobiliară PRAHOVA
Biroul de Cadastru şi Publicitate Imobiliară Ploieşti

Nr. cerere	131568
Ziua	01
Luna	08
Anul	2025

Cod verificare
100192385969

EXTRAS DE CARTE FUNCIARĂ
PENTRU INFORMARE

Carte Funciară Nr. 31213 Fulga

A. Partea I. Descrierea imobilului

TEREN Partial Intravilan

Adresa: Jud. Prahova, UAT Fulga, Loc. Fulga de Jos

Nr. Crt	Nr. cadastral Nr. topografic	Suprafaţa* (mp)	Observaţii / Referinţe
A1	31213	5.382	Teren neimprejmuit;

B. Partea II. Proprietari şi acte

Înscrieri privitoare la dreptul de proprietate şi alte drepturi reale		Referinţe
131568 / 01/08/2025		
Registrul Cadastral al Imobilelor (UAT Fulga); Act Normativ lg.7/1996 emis de Parlamentul Romaniei;		
B1	Se infiinteaza cartea funciara a imobilului 31213 ca urmare a finalizarii inregistrarii sistematice. Imobilul se gaseste in registrul cadastral al imobilelor sub numarul 8524.	A1
Act Notarial nr. 586, din 22/04/2019 emis de BIN CALIN MARIA (ACT DE PARTAJ VOLUNTAR;);		
B2	Intabulare, drept de PROPRIETATE, dobandit prin Iesire Din Indiviziune, cota actuala 1/1	A1
	1) **CALIN ION**	

C. Partea III. SARCINI .

Inscrieri privind dezmembrămintele dreptului de proprietate, drepturi reale de garanţie şi sarcini	Referinţe
NU SUNT	

Anexa Nr. 1 La Partea I

Teren

Nr cadastral	Suprafaţa (mp)*	Observaţii / Referinţe
31213	5.382	

* Suprafaţa este determinată in planul de proiecţie Stereo 70.

DETALII LINIARE IMOBIL

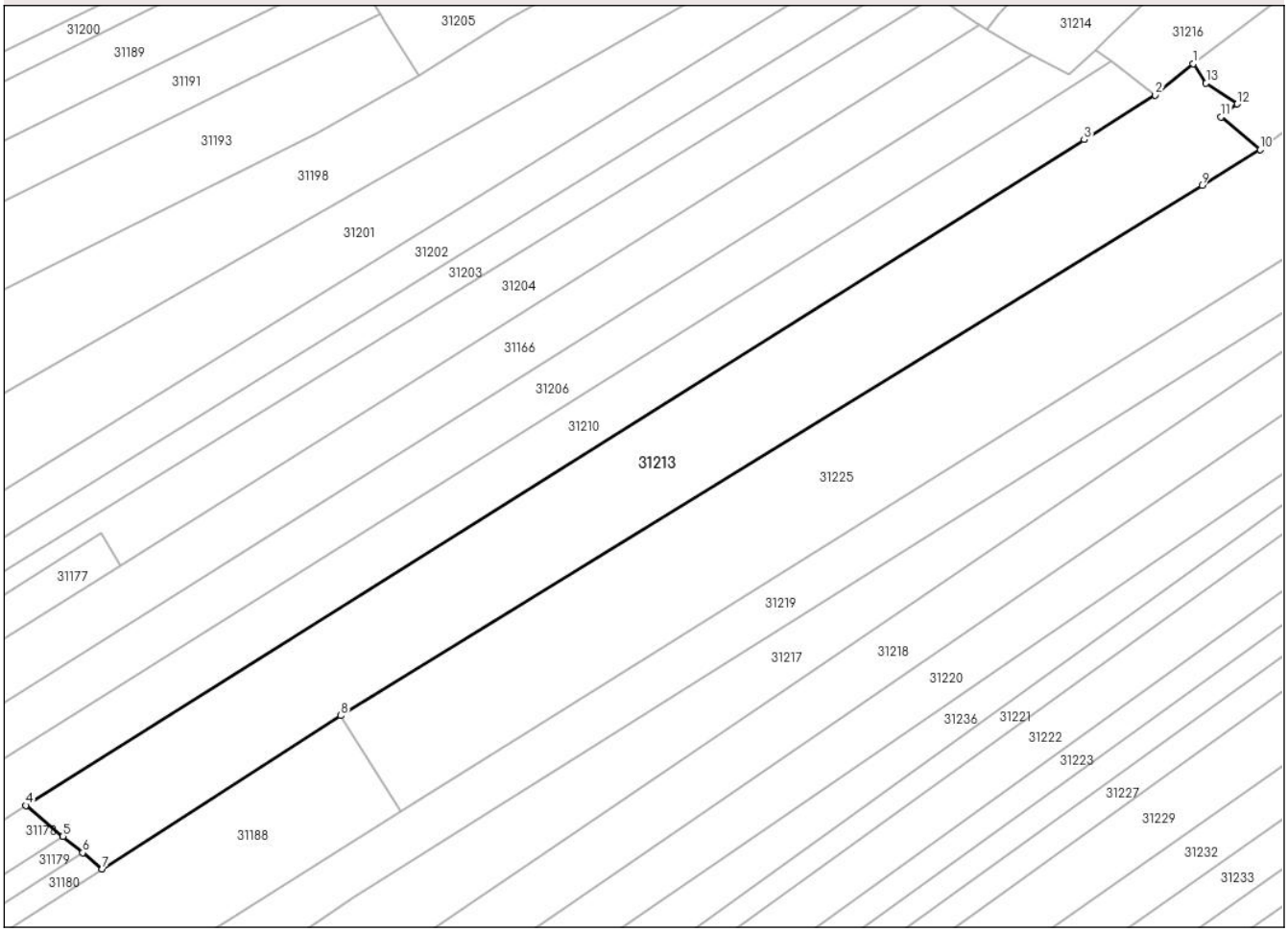

Date referitoare la teren

Nr Crt	Categorie folosinţă	Intra vilan	Suprafaţa (mp)	Tarla	Parcelă	Nr. topo	Observaţii / Referinţe
1	arabil	DA	419	9	139/88	-	
2	arabil	NU	4.963	9	139/88	-	

Lungime Segmente

1) Valorile lungimilor segmentelor sunt obţinute din proiecţie în plan.

Punct început	X / Y	Punct sfârşit	X / Y	Lungime segment (** (m)
1	613.405,628 376.493,067	2	613.397,97 376.486,788	9.903
2	613.397,97 376.486,788	3	613.383,6 376.477,758	16.972
3	613.383,6 376.477,758	4	613.169,72 376.343,347	252.608
4	613.169,72 376.343,347	5	613.177,223 376.337,104	9.761

Punct început	X / Y	Punct sfârşit	X / Y	Lungime segment (** (m)
5	613.177,223 376.337,104	6	613.181,211 376.333,787	5.187
6	613.181,211 376.333,787	7	613.185,154 376.330,506	5.13
7	613.185,154 376.330,506	8	613.233,33 376.361,496	57.283
8	613.233,33 376.361,496	9	613.407,429 376.468,504	204.356
9	613.407,429 376.468,504	10	613.419,195 376.475,736	13.811
10	613.419,195 376.475,736	11	613.411,287 376.482,315	10.287
11	613.411,287 376.482,315	12	613.414,504 376.484,963	4.167
12	613.414,504 376.484,963	13	613.408,252 376.489,151	7.525
13	613.408,252 376.489,151	1	613.405,628 376.493,067	4.714

**** Lungimile segmentelor sunt determinate în planul de proiecţie Stereo 70 şi sunt rotunjite la 1 milimetru.**
***** Distanţa dintre puncte este formată din segmente cumulate ce sunt mai mici decât valoarea 1 milimetru.**

Extrasul de carte funciară generat prin sistemul informatic integrat al ANCPI conține informațiile din cartea funciară active la data generării. Acesta este valabil în condițiile prevăzute de art. 7 din Legea nr. 455/2001, coroborat cu art. 3 din O.U.G. nr. 41/2016, exclusiv în mediul electronic, pentru activități și procese administrative prevăzute de legislația în vigoare. Valabilitatea poate fi extinsă și în forma fizică a documentului, fără semnătură olografă, cu acceptul expres sau procedural al instituției publice ori entității care a solicitat prezentarea acestui extras.
Verificarea corectitudinii și realității informațiilor conținute de document se poate face la adresa **www.ancpi.ro/verificare**, folosind codul de verificare online disponibil în antet. Codul de verificare este valabil 30 de zile calendaristice de la momentul generării documentului.

Data și ora generării,
04/08/2025, 13:17

Acest document se eliberează gratuit pentru proprietarii imobilelor. Pentru alți solicitanți, costul extrasului este de 25 de lei la ghișeu, respectiv 20 de lei dacă este obținut online prin platforma http://epay.ancpi.ro

Oficiul de Cadastru şi Publicitate Imobiliară PRAHOVA
Biroul de Cadastru şi Publicitate Imobiliară Ploieşti

PLOIESTI, Str. Unirii nr. 2, Cod postal 100043, Tel: (0244) 51 95 69, Fax: (0244) 59 22 95

Nr.cerere	**131567**
Ziua	**01**
Luna	**08**
Anul	**2025**

Extras de Plan Cadastral de Carte Funciară pentru Imobil număr cadastral 31212 / UAT Fulga

TEREN Intravilan
Adresa: Jud. Prahova, UAT Fulga, Loc. Fulga de Jos, Str Islaz, Nr. 6 Comuna/Oraş/Municipiu: Fulga

Nr. cadastral	Suprafaţa măsurată	Observaţii / Referinţe
31212	1096	imobil inscris in CF sporadic 21108;

* Suprafaţa este determinată in planul de proiecţie Stereo 70.

DETALII LINIARE IMOBIL

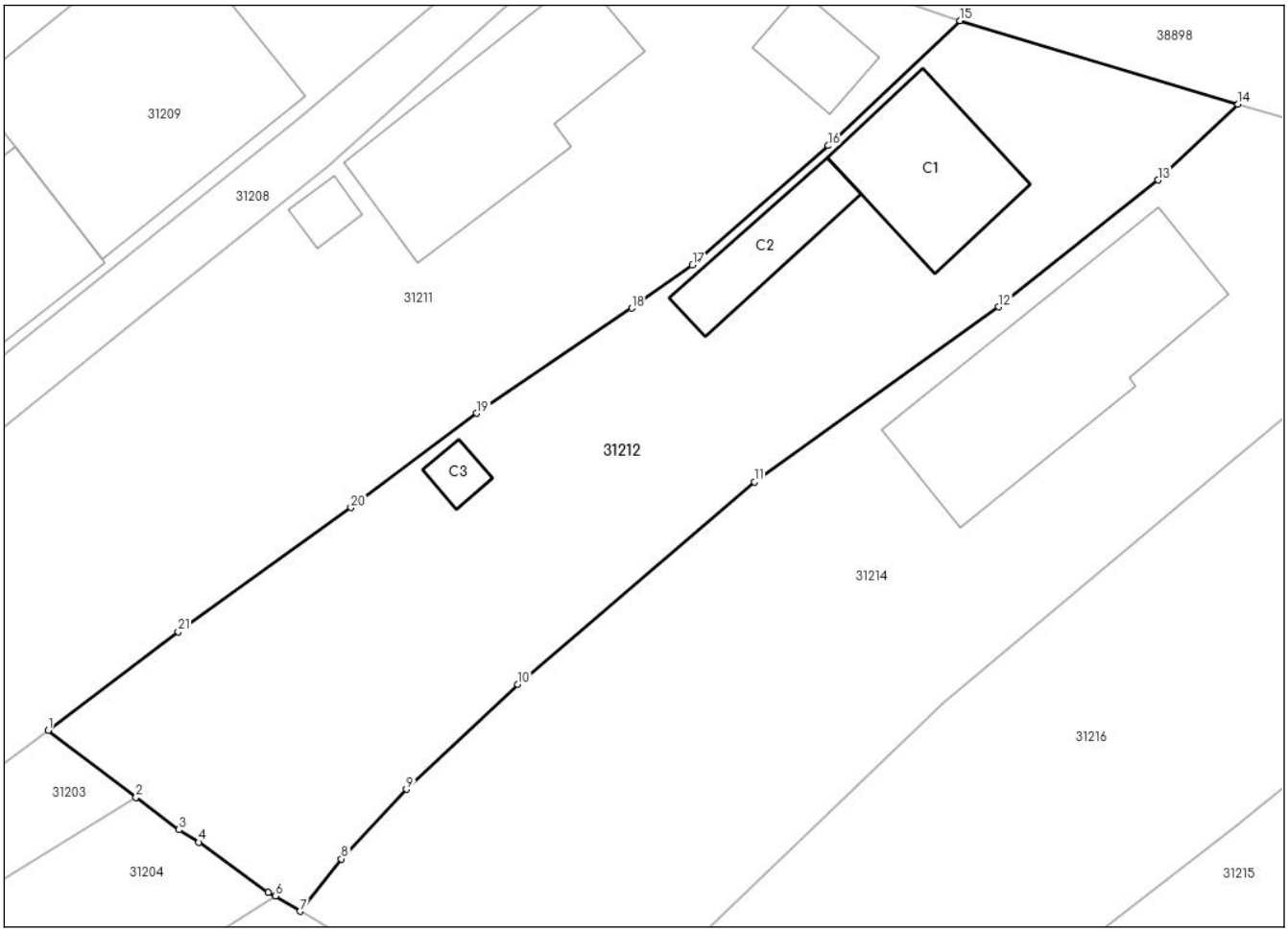

Incadrare in zonă
scara 1:1000



Date referitoare la teren

Crt	Categoria de folosință	Intra vilan	Suprafaţa (mp)	Tarla	Parcelă	Observaţii / Referinţe
1	curti constructii	DA	646	52	1219	
2	arabil	DA	450	52	1218	
	TOTAL:		**1.096**			

Date referitoare la construcţii

Crt	Numar	Destinaţie construcţie	Supraf. (mp)	Situaţie juridică	Observaţii / Referinţe
1	31212-C1	constructii de locuinte	78	Cu acte	
2	31212-C2	constructii anexa	41	Cu acte	
3	31212-C3	constructii anexa	9	Cu acte	

Lungime Segmente
1) Valorile lungimilor segmentelor sunt obţinute din proiecţie în plan.

Punct început	X / Y	Punct sfârşit	X / Y	Lungime segment (** (m)
1	613.348,408 376.511,123	2	613.353,828 376.507,013	6.802
3	613.356,456 376.505,015	4	613.357,688 376.504,25	1.45
5	613.361,948 376.501,171	6	613.362,401 376.500,945	0.506
7	613.363,911 376.500,002	8	613.366,455 376.503,22	4.102
9	613.370,45 376.507,503	10	613.377,305 376.513,954	9.413
11	613.391,84 376.526,393	12	613.406,877 376.537,164	18.497
13	613.416,664 376.544,968	14	613.421,597 376.549,622	6.782
15	613.404,498 376.554,764	16	613.396,389 376.547,083	11.169
17	613.388,045 376.539,737	18	613.384,303 376.537,085	4.586
19	613.374,769 376.530,623	20	613.367,041 376.524,824	9.662
21	613.356,409 376.517,186	1	613.348,408 376.511,123	10.039

Punct început	X / Y	Punct sfârşit	X / Y	Lungime segment (** (m)
2	613.353,828 376.507,013	3	613.356,456 376.505,015	3.301
4	613.357,688 376.504,25	5	613.361,948 376.501,171	5.256
6	613.362,401 376.500,945	7	613.363,911 376.500,002	1.78
8	613.366,455 376.503,22	9	613.370,45 376.507,503	5.857
10	613.377,305 376.513,954	11	613.391,84 376.526,393	19.131
12	613.406,877 376.537,164	13	613.416,664 376.544,968	12.517
14	613.421,597 376.549,622	15	613.404,498 376.554,764	17.855
16	613.396,389 376.547,083	17	613.388,045 376.539,737	11.117
18	613.384,303 376.537,085	19	613.374,769 376.530,623	11.518
20	613.367,041 376.524,824	21	613.356,409 376.517,186	13.091

**** Lungimile segmentelor sunt determinate în planul de proiecţie Stereo 70 şi sunt rotunjite la 1 milimetru.**
***** Distanţa dintre puncte este formată din segmente cumulate ce sunt mai mici decât valoarea 1 milimetru.**

Certific că informațiile din prezentul extras sunt conforme cu datele din planul cadastral de carte funciară al OCPI PRAHOVA la data: 04-08-2025
Situația prezentată poate face obiectul unor modificări ulterioare, in condițiile Legii cadastrului și publicității imobiliare nr. 7/1996, republicată.

Consilier/Inspector de specialitate,

Ancuța-Elena Constantin

Oficiul de Cadastru şi Publicitate Imobiliară PRAHOVA
Biroul de Cadastru şi Publicitate Imobiliară Ploieşti

Nr. cerere	131567
Ziua	01
Luna	08
Anul	2025

Cod verificare
100192385968

EXTRAS DE CARTE FUNCIARĂ
PENTRU INFORMARE

Carte Funciară Nr. 31212 Fulga

A. Partea I. Descrierea imobilului

TEREN Intravilan

Adresa: Jud. Prahova, UAT Fulga, Loc. Fulga de Jos, Str Islaz, Nr. 6

Nr. Crt	Nr. cadastral Nr. topografic	Suprafaţa* (mp)	Observaţii / Referinţe
A1	31212	1.096	Teren imprejmuit; imobil inscris in CF sporadic 21108;

Construcţii

Crt	Nr cadastral Nr. topografic	Adresa	Observaţii / Referinţe
A1.1	31212-C1	Jud. Prahova, UAT Fulga, Loc. Fulga de Jos, Str Islaz, Nr. 6	Nr. niveluri:1; S. construita la sol:78 mp;
A1.2	31212-C2	Jud. Prahova, UAT Fulga, Loc. Fulga de Jos, Str Islaz, Nr. 6	Nr. niveluri:1; S. construita la sol:41 mp;
A1.3	31212-C3	Jud. Prahova, UAT Fulga, Loc. Fulga de Jos, Str Islaz, Nr. 6	Nr. niveluri:1; S. construita la sol:9 mp;

B. Partea II. Proprietari şi acte

Înscrieri privitoare la dreptul de proprietate şi alte drepturi reale		Referinţe
131567 / 01/08/2025		
Registrul Cadastral al Imobilelor (UAT Fulga); Act Normativ lg.7/1996 emis de Parlamentul Romaniei;		
B1	Se infiinteaza cartea funciara a imobilului 31212 ca urmare a finalizarii inregistrarii sistematice. Imobilul se gaseste in registrul cadastral al imobilelor sub numarul 8523.	A1
Act Notarial nr. 3505, din 09/12/2004 emis de BNP ION HURDUC (CONTRACT DE VANZARE-CUMPARARE;);		
B2	Intabulare, drept de PROPRIETATE, dobandit prin Conventie, cota actuala 548/1096	A1
	1) **NICA GENA**, NECASATORITA;	
	OBSERVATII: (provenita din conversia CF 135)	
Act Notarial nr. 185, din 31/08/2004 emis de BNP ION HURDUC (CERTIFICAT DE MOSTENITOR;);		
B3	Intabulare, drept de PROPRIETATE, dobandit prin Succesiune, cota actuala 548/1096	A1
	1) **LUCA GHERGHINA**	
B4	Intabulare, drept de PROPRIETATE, dobandit prin Succesiune, cota actuala 1/2	A1.1
	1) **LUCA GHERGHINA**	
Act Administrativ nr. 322, din 31/01/2023 emis de PRIMARIA COMUNEI FULGA (ADEVERINTA;);		
B5	Intabulare, drept de PROPRIETATE, dobandit prin Construire, cota actuala 1/2	A1.1
	1) **LUCA GHERGHINA**	
Act Notarial nr. 3505, din 09/12/2004 emis de BNP ION HURDUC (CONTRACT DE VANZARE-CUMPARARE;);		
B6	Intabulare, drept de PROPRIETATE, dobandit prin Conventie, cota actuala 1/1	A1.2, A1.3
	1) **NICA GENA**, NECASATORITA;	

C. Partea III. SARCINI .

Inscrieri privind dezmembrămintele dreptului de proprietate, drepturi reale de garanţie şi sarcini	Referinţe
NU SUNT	

Anexa Nr. 1 La Partea I

Teren

Nr cadastral	Suprafaţa (mp)*	Observaţii / Referinţe
31212	1.096	imobil inscris in CF sporadic 21108;

* Suprafaţa este determinată in planul de proiecţie Stereo 70.

DETALII LINIARE IMOBIL

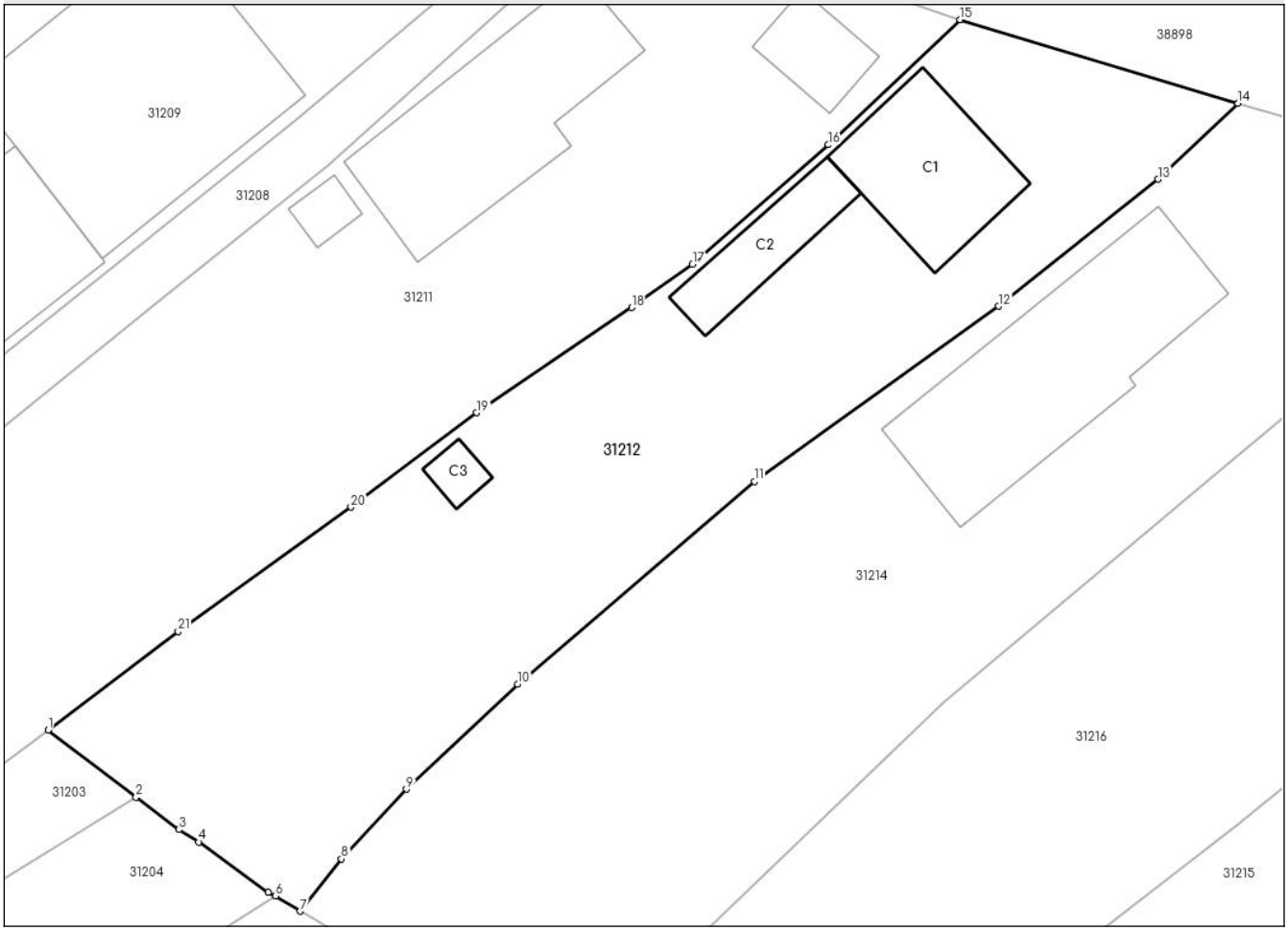

Date referitoare la teren

Nr Crt	Categorie folosinţă	Intra vilan	Suprafaţa (mp)	Tarla	Parcelă	Nr. topo	Observaţii / Referinţe
1	curti constructii	DA	646	52	1219	-	
2	arabil	DA	450	52	1218	-	

Date referitoare la construcţii

Crt	Număr	Destinaţie construcţie	Supraf. (mp)	Situaţie juridică	Observaţii / Referinţe
A1.1	31212-C1	constructii de locuinte	78	Cu acte	S. construita la sol:78 mp;
A1.2	31212-C2	constructii anexa	41	Cu acte	S. construita la sol:41 mp;
A1.3	31212-C3	constructii anexa	9	Cu acte	S. construita la sol:9 mp;

Lungime Segmente
1) Valorile lungimilor segmentelor sunt obţinute din proiecţie în plan.

Punct început	X / Y	Punct sfârşit	X / Y	Lungime segment (** (m)
1	613.348,408 376.511,123	2	613.353,828 376.507,013	6.802

Punct început	X / Y	Punct sfârşit	X / Y	Lungime segment (** (m)
2	613.353,828 376.507,013	3	613.356,456 376.505,015	3.301

Punct început	X / Y	Punct sfârşit	X / Y	Lungime segment (** (m)
3	613.356,456 376.505,015	4	613.357,688 376.504,25	1.45
5	613.361,948 376.501,171	6	613.362,401 376.500,945	0.506
7	613.363,911 376.500,002	8	613.366,455 376.503,22	4.102
9	613.370,45 376.507,503	10	613.377,305 376.513,954	9.413
11	613.391,84 376.526,393	12	613.406,877 376.537,164	18.497
13	613.416,664 376.544,968	14	613.421,597 376.549,622	6.782
15	613.404,498 376.554,764	16	613.396,389 376.547,083	11.169
17	613.388,045 376.539,737	18	613.384,303 376.537,085	4.586
19	613.374,769 376.530,623	20	613.367,041 376.524,824	9.662
21	613.356,409 376.517,186	1	613.348,408 376.511,123	10.039

Punct început	X / Y	Punct sfârşit	X / Y	Lungime segment (** (m)
4	613.357,688 376.504,25	5	613.361,948 376.501,171	5.256
6	613.362,401 376.500,945	7	613.363,911 376.500,002	1.78
8	613.366,455 376.503,22	9	613.370,45 376.507,503	5.857
10	613.377,305 376.513,954	11	613.391,84 376.526,393	19.131
12	613.406,877 376.537,164	13	613.416,664 376.544,968	12.517
14	613.421,597 376.549,622	15	613.404,498 376.554,764	17.855
16	613.396,389 376.547,083	17	613.388,045 376.539,737	11.117
18	613.384,303 376.537,085	19	613.374,769 376.530,623	11.518
20	613.367,041 376.524,824	21	613.356,409 376.517,186	13.091

**** Lungimile segmentelor sunt determinate în planul de proiecţie Stereo 70 şi sunt rotunjite la 1 milimetru.**
***** Distanţa dintre puncte este formată din segmente cumulate ce sunt mai mici decât valoarea 1 milimetru.**

Extrasul de carte funciară generat prin sistemul informatic integrat al ANCPI conține informațiile din cartea funciară active la data generării. Acesta este valabil în condițiile prevăzute de art. 7 din Legea nr. 455/2001, coroborat cu art. 3 din O.U.G. nr. 41/2016, exclusiv în mediul electronic, pentru activități și procese administrative prevăzute de legislația în vigoare. Valabilitatea poate fi extinsă și în forma fizică a documentului, fără semnătură olografă, cu acceptul expres sau procedural al instituției publice ori entității care a solicitat prezentarea acestui extras.
Verificarea corectitudinii și realității informațiilor conținute de document se poate face la adresa **www.ancpi.ro/verificare**, folosind codul de verificare online disponibil în antet. Codul de verificare este valabil 30 de zile calendaristice de la momentul generării documentului.

Data și ora generării,
04/08/2025, 13:17

Acest document se eliberează gratuit pentru proprietarii imobilelor. Pentru alți solicitanți, costul extrasului este de 25 de lei la ghișeu, respectiv 20 de lei dacă este obținut online prin platforma http://epay.ancpi.ro

Oficiul de Cadastru şi Publicitate Imobiliară PRAHOVA
Biroul de Cadastru şi Publicitate Imobiliară Ploieşti

PLOIESTI, Str. Unirii nr. 2, Cod postal 100043, Tel: (0244) 51 95 69, Fax: (0244) 59 22 95

Nr.cerere	**131566**
Ziua	**01**
Luna	**08**
Anul	**2025**

Extras de Plan Cadastral de Carte Funciară pentru Imobil număr cadastral 31211 / UAT Fulga

TEREN Intravilan
Adresa: Jud. Prahova, UAT Fulga, Loc. Fulga de Jos, Str Islaz, Nr. 4 Comuna/Oraş/Municipiu: Fulga

Nr. cadastral	Suprafaţa măsurată	Observaţii / Referinţe
31211	1309	

* Suprafaţa este determinată in planul de proiecţie Stereo 70.

DETALII LINIARE IMOBIL



Incadrare in zonă
scara 1:1000



Date referitoare la teren

Crt	Categoria de folosință	Intra vilan	Suprafaţa (mp)	Tarla	Parcelă	Observaţii / Referinţe
1	curti constructii	DA	566	52	1221	
2	arabil	DA	743	52	1220	
	TOTAL:		**1.309**			

Date referitoare la construcţii

Crt	Numar	Destinaţie construcţie	Supraf. (mp)	Situaţie juridică	Observaţii / Referinţe
1	31211-C1	constructii de locuinte	136	Fara acte	
2	31211-C2	constructii anexa	10	Fara acte	
3	31211-C3	constructii anexa	29	Fara acte	

Lungime Segmente
1) Valorile lungimilor segmentelor sunt obţinute din proiecţie în plan.

Punct început	X / Y	Punct sfârşit	X / Y	Lungime segment (** (m)
1	613.404,498 376.554,764	2	613.383,543 376.562,007	22.171
2	613.383,543 376.562,007	3	613.365,753 376.545,866	24.021
3	613.365,753 376.545,866	4	613.354,476 376.536,889	14.414
4	613.354,476 376.536,889	5	613.340,0 376.525,179	18.619
5	613.340,0 376.525,179	6	613.330,862 376.518,576	11.274
6	613.330,862 376.518,576	7	613.336,334 376.512,818	7.943
7	613.336,334 376.512,818	8	613.342,054 376.506,799	8.303
8	613.342,054 376.506,799	9	613.342,269 376.506,572	0.313
9	613.342,269 376.506,572	10	613.348,408 376.511,123	7.642
10	613.348,408 376.511,123	11	613.356,409 376.517,186	10.039
11	613.356,409 376.517,186	12	613.367,041 376.524,824	13.091
12	613.367,041 376.524,824	13	613.374,769 376.530,623	9.662
13	613.374,769 376.530,623	14	613.384,303 376.537,085	11.518
14	613.384,303 376.537,085	15	613.388,045 376.539,737	4.586
15	613.388,045 376.539,737	16	613.396,389 376.547,083	11.117
16	613.396,389 376.547,083	1	613.404,498 376.554,764	11.169

**** Lungimile segmentelor sunt determinate în planul de proiecţie Stereo 70 şi sunt rotunjite la 1 milimetru.**
***** Distanţa dintre puncte este formată din segmente cumulate ce sunt mai mici decât valoarea 1 milimetru.**

Certific că informațiile din prezentul extras sunt conforme cu datele din planul cadastral de carte funciară al OCPI PRAHOVA la data: 04-08-2025
Situația prezentată poate face obiectul unor modificări ulterioare, in condițiile Legii cadastrului și publicității imobiliare nr. 7/1996, republicată.

Consilier/Inspector de specialitate,

Ancuța-Elena Constantin

Document care conţine date cu caracter personal, protejate de prevederile Legii Nr. 677/2001.

Oficiul de Cadastru şi Publicitate Imobiliară PRAHOVA
Biroul de Cadastru şi Publicitate Imobiliară Ploieşti

Nr. cerere	131566
Ziua	01
Luna	08
Anul	2025

Cod verificare
100192385967

EXTRAS DE CARTE FUNCIARĂ
PENTRU INFORMARE

Carte Funciară Nr. 31211 Fulga

A. Partea I. Descrierea imobilului

TEREN Intravilan

Adresa: Jud. Prahova, UAT Fulga, Loc. Fulga de Jos, Str Islaz, Nr. 4

Nr. Crt	Nr. cadastral Nr. topografic	Suprafaţa* (mp)	Observaţii / Referinţe
A1	31211	1.309	Teren neimprejmuit;

B. Partea II. Proprietari şi acte

Înscrieri privitoare la dreptul de proprietate şi alte drepturi reale		Referinţe
131566 / 01/08/2025		
Registrul Cadastral al Imobilelor (UAT Fulga); Act Normativ lg.7/1996 emis de Parlamentul Romaniei;		
B1	Se infiinteaza cartea funciara a imobilului 31211 ca urmare a finalizarii inregistrarii sistematice. Imobilul se gaseste in registrul cadastral al imobilelor sub numarul 8522.	A1
Act Normativ nr. 7, din 13/03/1996 emis de PARLAMENTUL ROMÂNIEI (LEGE; ,art.13);		
B2	Se notează menţiunea de proprietar neidentificat.	A1

C. Partea III. SARCINI .

Inscrieri privind dezmembrămintele dreptului de proprietate, drepturi reale de garanţie şi sarcini	Referinţe
NU SUNT	

Anexa Nr. 1 La Partea I

Teren

Nr cadastral	Suprafaţa (mp)*	Observaţii / Referinţe
31211	1.309	

* Suprafaţa este determinată in planul de proiecţie Stereo 70.

DETALII LINIARE IMOBIL

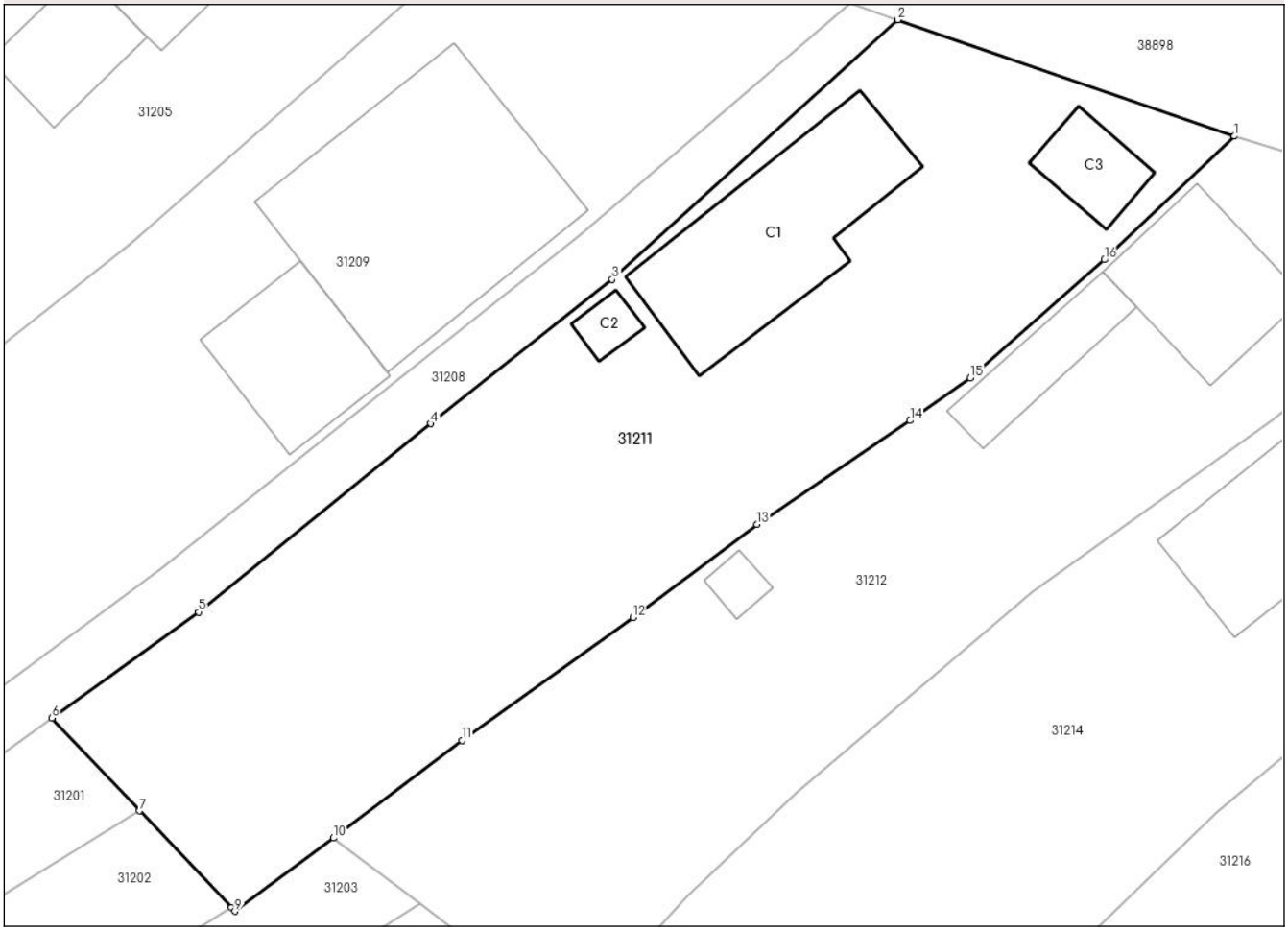

Date referitoare la teren

Nr Crt	Categorie folosinţă	Intra vilan	Suprafaţa (mp)	Tarla	Parcelă	Nr. topo	Observaţii / Referinţe
1	curti constructii	DA	566	52	1221	-	
2	arabil	DA	743	52	1220	-	

Date referitoare la construcţii

Crt	Număr	Destinaţie construcţie	Supraf. (mp)	Situaţie juridică	Observaţii / Referinţe
A1.1	31211-C1	constructii de locuinte	136	Fara acte	S. construita la sol:136 mp; S. construita desfasurata:136 mp;
A1.2	31211-C2	constructii anexa	10	Fara acte	S. construita la sol:10 mp; S. construita desfasurata:10 mp;
A1.3	31211-C3	constructii anexa	29	Fara acte	S. construita la sol:29 mp; S. construita desfasurata:29 mp;

Lungime Segmente

1) Valorile lungimilor segmentelor sunt obţinute din proiecţie în plan.

Punct început	X / Y	Punct sfârşit	X / Y	Lungime segment (** (m)

Punct început	X / Y	Punct sfârşit	X / Y	Lungime segment (** (m)
1	613.404,498 376.554,764	2	613.383,543 376.562,007	22.171
2	613.383,543 376.562,007	3	613.365,753 376.545,866	24.021
3	613.365,753 376.545,866	4	613.354,476 376.536,889	14.414
4	613.354,476 376.536,889	5	613.340,0 376.525,179	18.619
5	613.340,0 376.525,179	6	613.330,862 376.518,576	11.274
6	613.330,862 376.518,576	7	613.336,334 376.512,818	7.943
7	613.336,334 376.512,818	8	613.342,054 376.506,799	8.303
8	613.342,054 376.506,799	9	613.342,269 376.506,572	0.313
9	613.342,269 376.506,572	10	613.348,408 376.511,123	7.642
10	613.348,408 376.511,123	11	613.356,409 376.517,186	10.039
11	613.356,409 376.517,186	12	613.367,041 376.524,824	13.091
12	613.367,041 376.524,824	13	613.374,769 376.530,623	9.662
13	613.374,769 376.530,623	14	613.384,303 376.537,085	11.518
14	613.384,303 376.537,085	15	613.388,045 376.539,737	4.586
15	613.388,045 376.539,737	16	613.396,389 376.547,083	11.117
16	613.396,389 376.547,083	1	613.404,498 376.554,764	11.169

**** Lungimile segmentelor sunt determinate în planul de proiecţie Stereo 70 şi sunt rotunjite la 1 milimetru.**
***** Distanţa dintre puncte este formată din segmente cumulate ce sunt mai mici decât valoarea 1 milimetru.**

Extrasul de carte funciară generat prin sistemul informatic integrat al ANCPI conține informațiile din cartea funciară active la data generării. Acesta este valabil în condițiile prevăzute de art. 7 din Legea nr. 455/2001, coroborat cu art. 3 din O.U.G. nr. 41/2016, exclusiv în mediul electronic, pentru activități și procese administrative prevăzute de legislația în vigoare. Valabilitatea poate fi extinsă și în forma fizică a documentului, fără semnătură olografă, cu acceptul expres sau procedural al instituției publice ori entității care a solicitat prezentarea acestui extras.
Verificarea corectitudinii și realității informațiilor conținute de document se poate face la adresa **www.ancpi.ro/verificare**, folosind codul de verificare online disponibil în antet. Codul de verificare este valabil 30 de zile calendaristice de la momentul generării documentului.

Data și ora generării,
04/08/2025, 13:17

Acest document se eliberează gratuit pentru proprietarii imobilelor. Pentru alți solicitanți, costul extrasului este de 25 de lei la ghișeu, respectiv 20 de lei dacă este obținut online prin platforma http://epay.ancpi.ro

Oficiul de Cadastru şi Publicitate Imobiliară PRAHOVA
Biroul de Cadastru şi Publicitate Imobiliară Ploieşti

PLOIESTI, Str. Unirii nr. 2, Cod postal 100043, Tel: (0244) 51 95 69, Fax: (0244) 59 22 95

Nr.cerere	**131565**
Ziua	**01**
Luna	**08**
Anul	**2025**

Extras de Plan Cadastral de Carte Funciară pentru Imobil număr cadastral 31210 / UAT Fulga

TEREN Partial Intravilan
Adresa: Jud. Prahova, UAT Fulga, Loc. Fulga de Jos

Comuna/Oraş/Municipiu: Fulga

Nr. cadastral	Suprafaţa măsurată	Observaţii / Referinţe
31210	4404	

* Suprafaţa este determinată in planul de proiecţie Stereo 70.

DETALII LINIARE IMOBIL

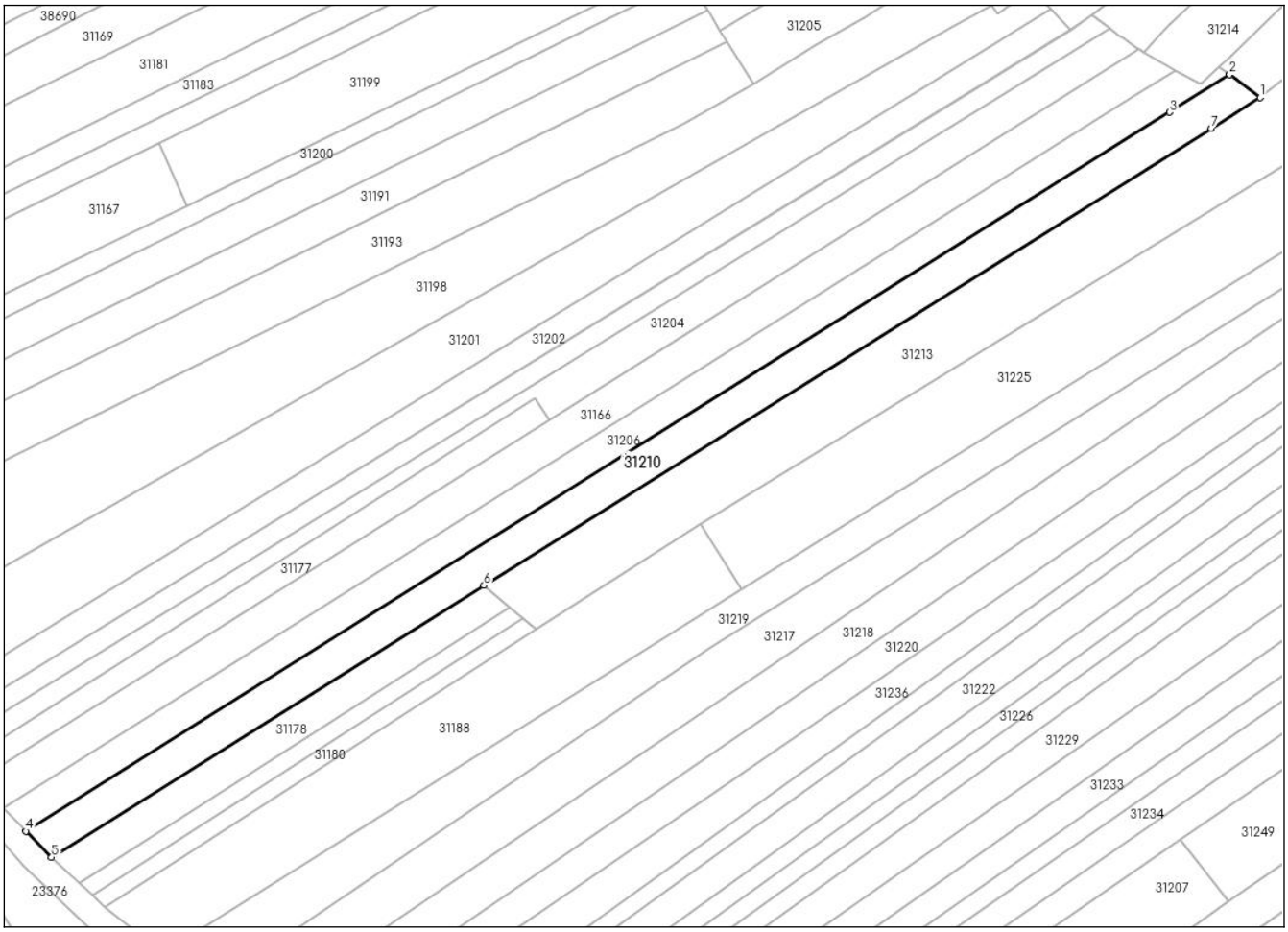

Incadrare in zonă
scara 1:5000



Date referitoare la teren

Crt	Categoria de folosință	Intra vilan	Suprafaţa (mp)	Tarla	Parcelă	Observaţii / Referinţe
1	arabil	DA	199	9	139/92	
2	arabil	NU	4.205	9	139/92	
	TOTAL:		**4.404**			

Date referitoare la construcţii

Crt	Numar	Destinaţie construcţie	Supraf. (mp)	Situaţie juridică	Observaţii / Referinţe
Imobilul nu are in componență construcții					

Lungime Segmente
1) Valorile lungimilor segmentelor sunt obţinute din proiecţie în plan.

Punct început	X / Y	Punct sfârşit	X / Y	Lungime segment (** (m)
1	613.397,97 376.486,788	2	613.388,994 376.493,566	11.248
2	613.388,994 376.493,566	3	613.371,387 376.482,501	20.795
3	613.371,387 376.482,501	4	613.035,081 376.271,153	397.202
4	613.035,081 376.271,153	5	613.042,617 376.263,471	10.761
5	613.042,617 376.263,471	6	613.169,72 376.343,347	150.118
6	613.169,72 376.343,347	7	613.383,6 376.477,758	252.608
7	613.383,6 376.477,758	1	613.397,97 376.486,788	16.972

**** Lungimile segmentelor sunt determinate în planul de proiecţie Stereo 70 şi sunt rotunjite la 1 milimetru.**
***** Distanţa dintre puncte este formată din segmente cumulate ce sunt mai mici decât valoarea 1 milimetru.**

Certific că informațiile din prezentul extras sunt conforme cu datele din planul cadastral de carte funciară al OCPI PRAHOVA la data: 04-08-2025
Situația prezentată poate face obiectul unor modificări ulterioare, in condițiile Legii cadastrului și publicității imobiliare nr. 7/1996, republicată.

Consilier/Inspector de specialitate,

Ancuța-Elena Constantin

Oficiul de Cadastru şi Publicitate Imobiliară PRAHOVA
Biroul de Cadastru şi Publicitate Imobiliară Ploieşti

Nr. cerere	131565
Ziua	01
Luna	08
Anul	2025

Cod verificare
100192385966

EXTRAS DE CARTE FUNCIARĂ
PENTRU INFORMARE

Carte Funciară Nr. 31210 Fulga

A. Partea I. Descrierea imobilului

TEREN Partial Intravilan

Adresa: Jud. Prahova, UAT Fulga, Loc. Fulga de Jos

Nr. Crt	Nr. cadastral Nr. topografic	Suprafaţa* (mp)	Observaţii / Referinţe
A1	31210	4.404	Teren neimprejmuit;

B. Partea II. Proprietari şi acte

Înscrieri privitoare la dreptul de proprietate şi alte drepturi reale		Referinţe
131565 / 01/08/2025		
Registrul Cadastral al Imobilelor (UAT Fulga); Act Normativ lg.7/1996 emis de Parlamentul Romaniei;		
B1	Se infiinteaza cartea funciara a imobilului 31210 ca urmare a finalizarii inregistrarii sistematice. Imobilul se gaseste in registrul cadastral al imobilelor sub numarul 8521.	A1
Act Administrativ nr. 2233, din 04/06/1993 emis de CJSDPAT PRAHOVA (TITLU DE PROPRIETATE;);		
B2	Intabulare, drept de PROPRIETATE, dobandit prin Reconstituire, cota actuala 1/1	A1
	1) **TOADER CRISTEA**	

C. Partea III. SARCINI .

Inscrieri privind dezmembrămintele dreptului de proprietate, drepturi reale de garanţie şi sarcini	Referinţe
NU SUNT	

Anexa Nr. 1 La Partea I

Teren

Nr cadastral	Suprafaţa (mp)*	Observaţii / Referinţe
31210	4.404	

* Suprafaţa este determinată in planul de proiecţie Stereo 70.

DETALII LINIARE IMOBIL

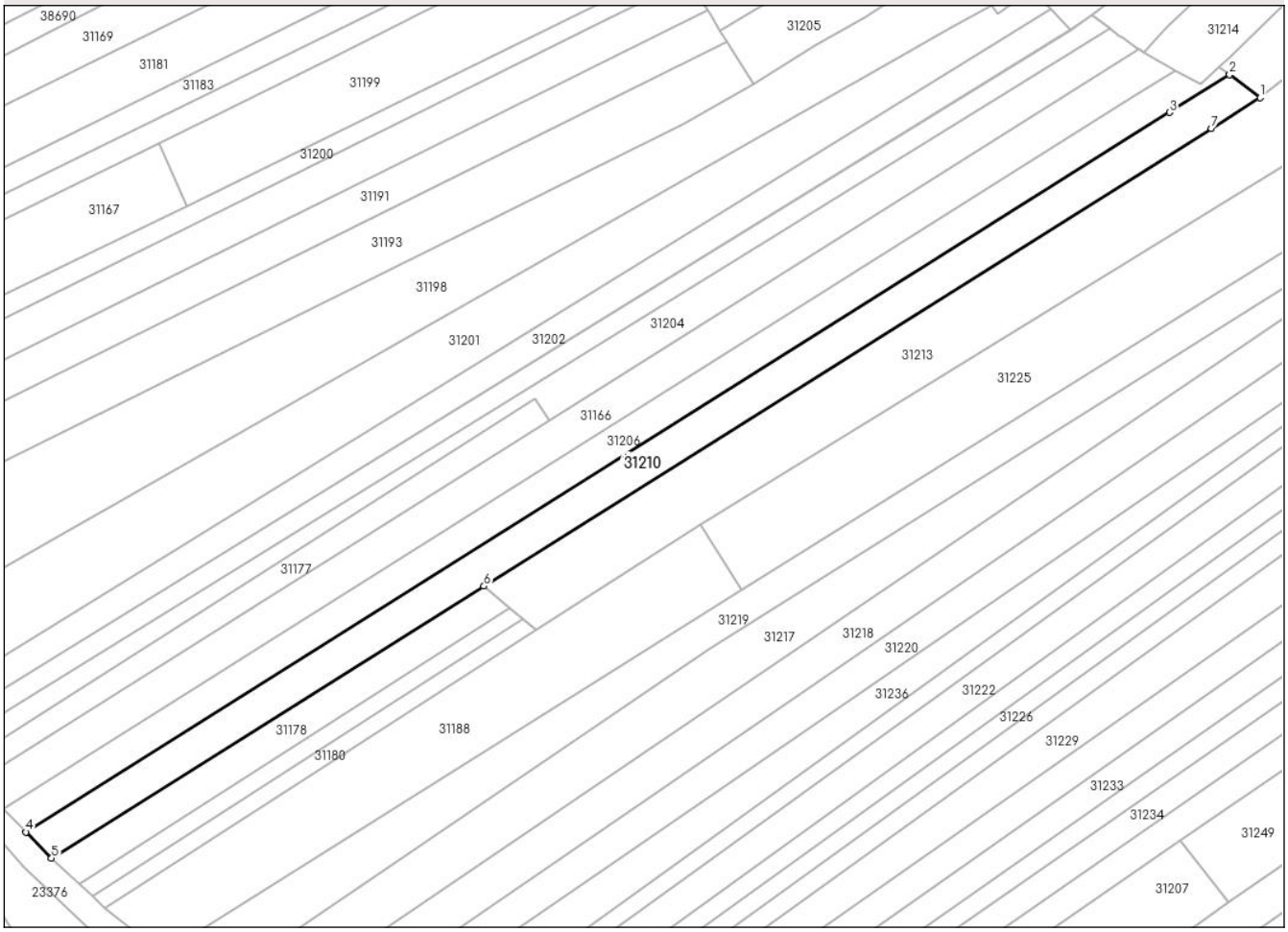

Date referitoare la teren

Nr Crt	Categorie folosinţă	Intra vilan	Suprafaţa (mp)	Tarla	Parcelă	Nr. topo	Observaţii / Referinţe
1	arabil	DA	199	9	139/92	-	
2	arabil	NU	4.205	9	139/92	-	

Lungime Segmente
1) Valorile lungimilor segmentelor sunt obţinute din proiecţie în plan.

Punct început	X / Y	Punct sfârşit	X / Y	Lungime segment (** (m)
1	613.397,97 376.486,788	2	613.388,994 376.493,566	11.248
2	613.388,994 376.493,566	3	613.371,387 376.482,501	20.795
3	613.371,387 376.482,501	4	613.035,081 376.271,153	397.202
4	613.035,081 376.271,153	5	613.042,617 376.263,471	10.761

Punct început	X / Y	Punct sfârşit	X / Y	Lungime segment (** (m)
5	613.042,617 376.263,471	6	613.169,72 376.343,347	150.118
6	613.169,72 376.343,347	7	613.383,6 376.477,758	252.608
7	613.383,6 376.477,758	1	613.397,97 376.486,788	16.972

**** Lungimile segmentelor sunt determinate în planul de proiecţie Stereo 70 şi sunt rotunjite la 1 milimetru.**
***** Distanţa dintre puncte este formată din segmente cumulate ce sunt mai mici decât valoarea 1 milimetru.**

Extrasul de carte funciară generat prin sistemul informatic integrat al ANCPI conține informațiile din cartea funciară active la data generării. Acesta este valabil în condițiile prevăzute de art. 7 din Legea nr. 455/2001, coroborat cu art. 3 din O.U.G. nr. 41/2016, exclusiv în mediul electronic, pentru activități și procese administrative prevăzute de legislația în vigoare. Valabilitatea poate fi extinsă și în forma fizică a documentului, fără semnătură olografă, cu acceptul expres sau procedural al instituției publice ori entității care a solicitat prezentarea acestui extras.
Verificarea corectitudinii și realității informațiilor conținute de document se poate face la adresa **www.ancpi.ro/verificare**, folosind codul de verificare online disponibil în antet. Codul de verificare este valabil 30 de zile calendaristice de la momentul generării documentului.

Data și ora generării,
04/08/2025, 13:17

Acest document se eliberează gratuit pentru proprietarii imobilelor. Pentru alți solicitanți, costul extrasului este de 25 de lei la ghișeu, respectiv 20 de lei dacă este obținut online prin platforma http://epay.ancpi.ro

Oficiul de Cadastru şi Publicitate Imobiliară PRAHOVA
Biroul de Cadastru şi Publicitate Imobiliară Ploiești

PLOIESTI, Str. Unirii nr. 2, Cod postal 100043, Tel: (0244) 51 95 69, Fax: (0244) 59 22 95

Nr.cerere	**131564**
Ziua	**01**
Luna	**08**
Anul	**2025**

Extras de Plan Cadastral de Carte Funciară pentru Imobil număr cadastral 31209 / UAT Fulga

TEREN Intravilan
Adresa: Jud. Prahova, UAT Fulga, Loc. Fulga de Jos, Str Islaz, Nr. 4 Comuna/Oraş/Municipiu: Fulga

Nr. cadastral	Suprafața măsurată	Observaţii / Referinţe
31209	1288	imobil inscris in CF sporadic 20193;

* Suprafaţa este determinată in planul de proiecţie Stereo 70.

DETALII LINIARE IMOBIL

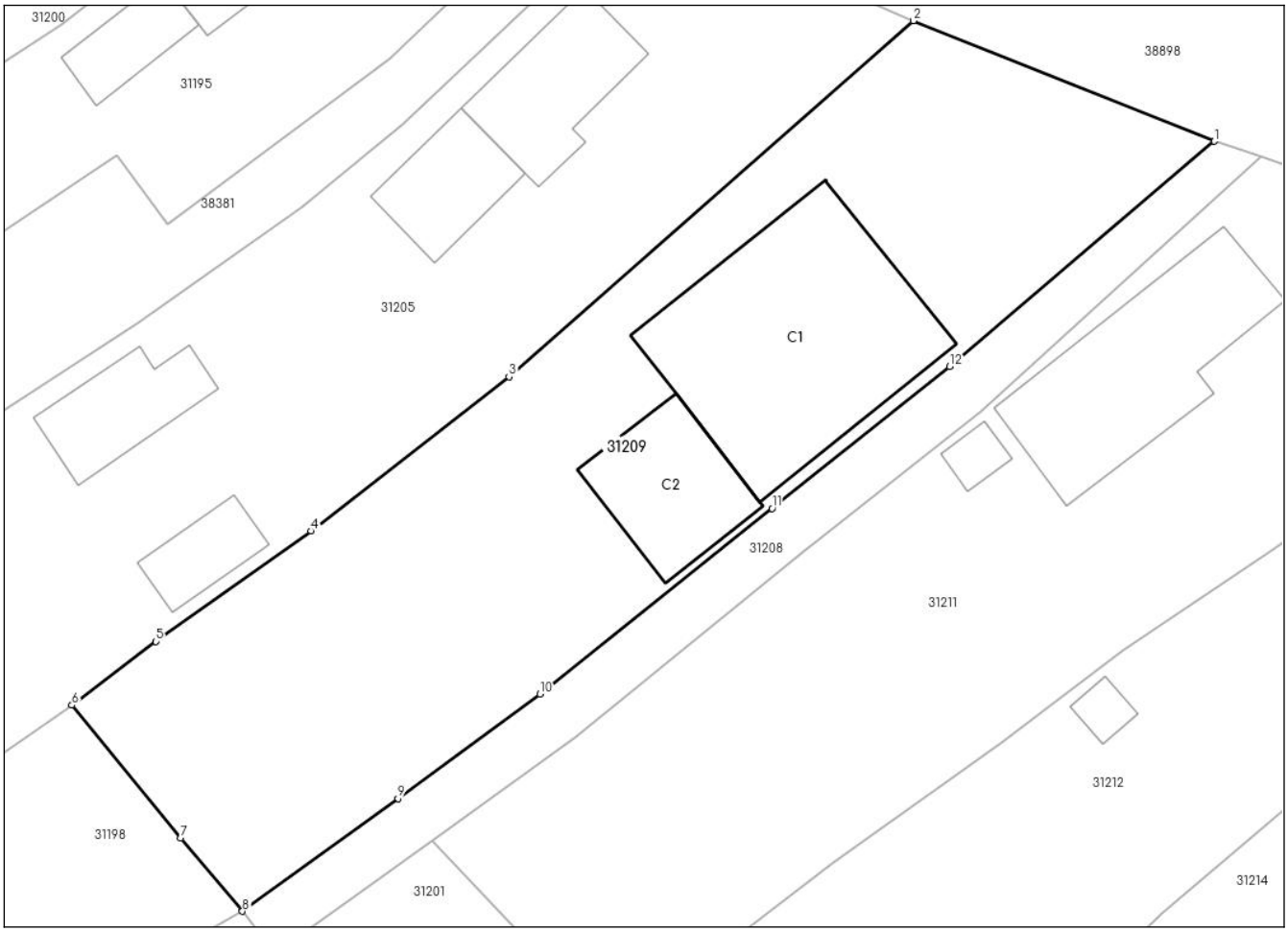

Incadrare in zonă
scara 1:1000



Date referitoare la teren

Crt	Categoria de folosință	Intra vilan	Suprafaţa (mp)	Tarla	Parcelă	Observaţii / Referinţe
1	curti constructii	DA	890	52	1224	
2	arabil	DA	398	52	1222	
	TOTAL:		**1.288**			

Date referitoare la construcţii

Crt	Numar	Destinaţie construcţie	Supraf. (mp)	Situaţie juridică	Observaţii / Referinţe
1	31209-C1	constructii de locuinte	213	Cu acte	
2	31209-C2	constructii anexa	72	Cu acte	

Lungime Segmente
1) Valorile lungimilor segmentelor sunt obţinute din proiecţie în plan.

Punct început	X / Y	Punct sfârşit	X / Y	Lungime segment (** (m)
1	613.380,585 376.563,013	2	613.361,471 376.570,669	20.59
2	613.361,471 376.570,669	3	613.335,773 376.548,052	34.233
3	613.335,773 376.548,052	4	613.323,218 376.538,236	15.937
4	613.323,218 376.538,236	5	613.313,326 376.531,232	12.121
5	613.313,326 376.531,232	6	613.308,003 376.527,175	6.693
6	613.308,003 376.527,175	7	613.314,921 376.518,739	10.91
7	613.314,921 376.518,739	8	613.318,839 376.514,091	6.079
8	613.318,839 376.514,091	9	613.328,715 376.521,259	12.203
9	613.328,715 376.521,259	10	613.337,736 376.527,892	11.197
10	613.337,736 376.527,892	11	613.352,489 376.539,682	18.885
11	613.352,489 376.539,682	12	613.363,785 376.548,698	14.453
12	613.363,785 376.548,698	1	613.380,585 376.563,013	22.072

**** Lungimile segmentelor sunt determinate în planul de proiecţie Stereo 70 şi sunt rotunjite la 1 milimetru.**
***** Distanţa dintre puncte este formată din segmente cumulate ce sunt mai mici decât valoarea 1 milimetru.**

Certific că informațiile din prezentul extras sunt conforme cu datele din planul cadastral de carte funciară al OCPI PRAHOVA la data: 04-08-2025
Situația prezentată poate face obiectul unor modificări ulterioare, in condițiile Legii cadastrului și publicității imobiliare nr. 7/1996, republicată.

Consilier/Inspector de specialitate,

Ancuța-Elena Constantin

Oficiul de Cadastru şi Publicitate Imobiliară PRAHOVA
Biroul de Cadastru şi Publicitate Imobiliară Ploieşti

Nr. cerere	131564
Ziua	01
Luna	08
Anul	2025

Cod verificare
100192385965

EXTRAS DE CARTE FUNCIARĂ
PENTRU INFORMARE

Carte Funciară Nr. 31209 Fulga

A. Partea I. Descrierea imobilului

TEREN Intravilan

Adresa: Jud. Prahova, UAT Fulga, Loc. Fulga de Jos, Str Islaz, Nr. 4

Nr. Crt	Nr. cadastral Nr. topografic	Suprafaţa* (mp)	Observaţii / Referinţe
A1	31209	1.288	Teren imprejmuit; imobil inscris in CF sporadic 20193;

Construcţii

Crt	Nr cadastral Nr. topografic	Adresa	Observaţii / Referinţe
A1.1	31209-C1	Jud. Prahova, UAT Fulga, Loc. Fulga de Jos, Str Islaz, Nr. 4	Nr. niveluri:1; S. construita la sol:213 mp;
A1.2	31209-C2	Jud. Prahova, UAT Fulga, Loc. Fulga de Jos, Str Islaz, Nr. 4	Nr. niveluri:1; S. construita la sol:72 mp;

B. Partea II. Proprietari şi acte

Înscrieri privitoare la dreptul de proprietate şi alte drepturi reale		Referinţe
131564 / 01/08/2025		
Registrul Cadastral al Imobilelor (UAT Fulga); Act Normativ lg.7/1996 emis de Parlamentul Romaniei;		
B1	Se infiinteaza cartea funciara a imobilului 31209 ca urmare a finalizarii inregistrarii sistematice. Imobilul se gaseste in registrul cadastral al imobilelor sub numarul 8520.	A1
Act Dezmembrare nr. 2799, din 22/10/2010 emis de NP HURDUC PETRE VIOREL;		
B2	Se infiinteaza cartea funciara nr. 759 a unitatii administrativ teritoriale Fulga , care cuprinde imobilul cu numarul cadastral 10150 descris la PI/A+1, rezultat din dezmembrarea imobilului cu numarul cadastral 10014 din cartea funciara nr. 523 a aceleiasi unitati administrativ teritoriale.	A1
Contract De Vanzare-Cumparare nr. 2800, din 22/10/2010 emis de NP HURDUC PETRE VIOREL;		
B3	Intabulare, drept de PROPRIETATEcumparare, dobandit prin Conventie, cota actuala 1/1	A1
	1) **BRINZA PAULA** 2) **BRINZA LIVIU**	
Act Administrativ nr. 322, din 31/01/2023 emis de PRIMARIA COMUNEI FULGA (ADEVERINTA;);		
B4	Intabulare, drept de PROPRIETATE, dobandit prin Construire, cota actuala 1/1	A1.1, A1.2
	1) **BRINZA LIVIU** 2) **BRINZA PAULA**	

C. Partea III. SARCINI .

Inscrieri privind dezmembrămintele dreptului de proprietate, drepturi reale de garanţie şi sarcini	Referinţe
NU SUNT	

Anexa Nr. 1 La Partea I

Teren

Nr cadastral	Suprafaţa (mp)*	Observaţii / Referinţe
31209	1.288	imobil inscris in CF sporadic 20193;

* Suprafaţa este determinată in planul de proiecţie Stereo 70.

DETALII LINIARE IMOBIL

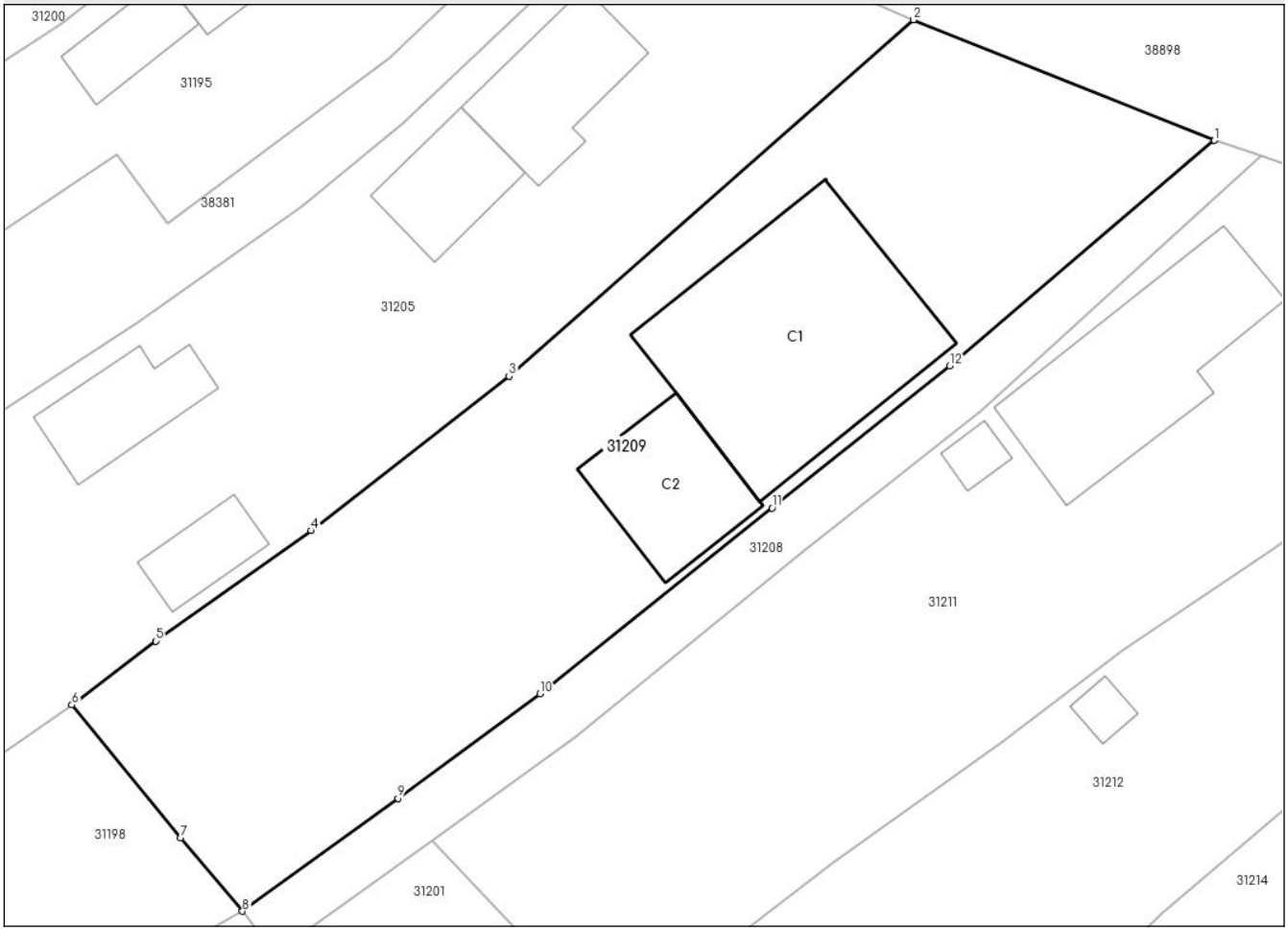

Date referitoare la teren

Nr Crt	Categorie folosinţă	Intra vilan	Suprafaţa (mp)	Tarla	Parcelă	Nr. topo	Observaţii / Referinţe
1	curti constructii	DA	890	52	1224	-	
2	arabil	DA	398	52	1222	-	

Date referitoare la construcţii

Crt	Număr	Destinaţie construcţie	Supraf. (mp)	Situaţie juridică	Observaţii / Referinţe
A1.1	31209-C1	constructii de locuinte	213	Cu acte	S. construita la sol:213 mp;
A1.2	31209-C2	constructii anexa	72	Cu acte	S. construita la sol:72 mp;

Lungime Segmente
1) Valorile lungimilor segmentelor sunt obţinute din proiecţie în plan.

Punct început	X / Y	Punct sfârşit	X / Y	Lungime segment (** (m)
1	613.380,585 376.563,013	2	613.361,471 376.570,669	20.59

Punct început	X / Y	Punct sfârşit	X / Y	Lungime segment (** (m)
2	613.361,471 376.570,669	3	613.335,773 376.548,052	34.233
3	613.335,773 376.548,052	4	613.323,218 376.538,236	15.937
4	613.323,218 376.538,236	5	613.313,326 376.531,232	12.121
5	613.313,326 376.531,232	6	613.308,003 376.527,175	6.693
6	613.308,003 376.527,175	7	613.314,921 376.518,739	10.91
7	613.314,921 376.518,739	8	613.318,839 376.514,091	6.079
8	613.318,839 376.514,091	9	613.328,715 376.521,259	12.203
9	613.328,715 376.521,259	10	613.337,736 376.527,892	11.197
10	613.337,736 376.527,892	11	613.352,489 376.539,682	18.885
11	613.352,489 376.539,682	12	613.363,785 376.548,698	14.453
12	613.363,785 376.548,698	1	613.380,585 376.563,013	22.072

**** Lungimile segmentelor sunt determinate în planul de proiecţie Stereo 70 şi sunt rotunjite la 1 milimetru.**
***** Distanţa dintre puncte este formată din segmente cumulate ce sunt mai mici decât valoarea 1 milimetru.**

Extrasul de carte funciară generat prin sistemul informatic integrat al ANCPI conține informațiile din cartea funciară active la data generării. Acesta este valabil în condițiile prevăzute de art. 7 din Legea nr. 455/2001, coroborat cu art. 3 din O.U.G. nr. 41/2016, exclusiv în mediul electronic, pentru activități și procese administrative prevăzute de legislația în vigoare. Valabilitatea poate fi extinsă și în forma fizică a documentului, fără semnătură olografă, cu acceptul expres sau procedural al instituției publice ori entității care a solicitat prezentarea acestui extras.
Verificarea corectitudinii și realității informațiilor conținute de document se poate face la adresa **www.ancpi.ro/verificare**, folosind codul de verificare online disponibil în antet. Codul de verificare este valabil 30 de zile calendaristice de la momentul generării documentului.

Data și ora generării,
04/08/2025, 13:17

Acest document se eliberează gratuit pentru proprietarii imobilelor. Pentru alți solicitanți, costul extrasului este de 25 de lei la ghișeu, respectiv 20 de lei dacă este obținut online prin platforma http://epay.ancpi.ro

Oficiul de Cadastru şi Publicitate Imobiliară PRAHOVA
Biroul de Cadastru şi Publicitate Imobiliară Ploieşti

PLOIESTI, Str. Unirii nr. 2, Cod postal 100043, Tel: (0244) 51 95 69, Fax: (0244) 59 22 95

Nr.cerere	**131563**
Ziua	**01**
Luna	**08**
Anul	**2025**

Extras de Plan Cadastral de Carte Funciară pentru Imobil număr cadastral 31208 / UAT Fulga

TEREN Intravilan
Adresa: Jud. Prahova, UAT Fulga, Loc. Fulga de Jos

Comuna/Oraş/Municipiu: Fulga

Nr. cadastral	Suprafaţa măsurată	Observaţii / Referinţe
31208	266	imobil inscris in CF sporadic 20194;

* Suprafaţa este determinată in planul de proiecţie Stereo 70.

DETALII LINIARE IMOBIL

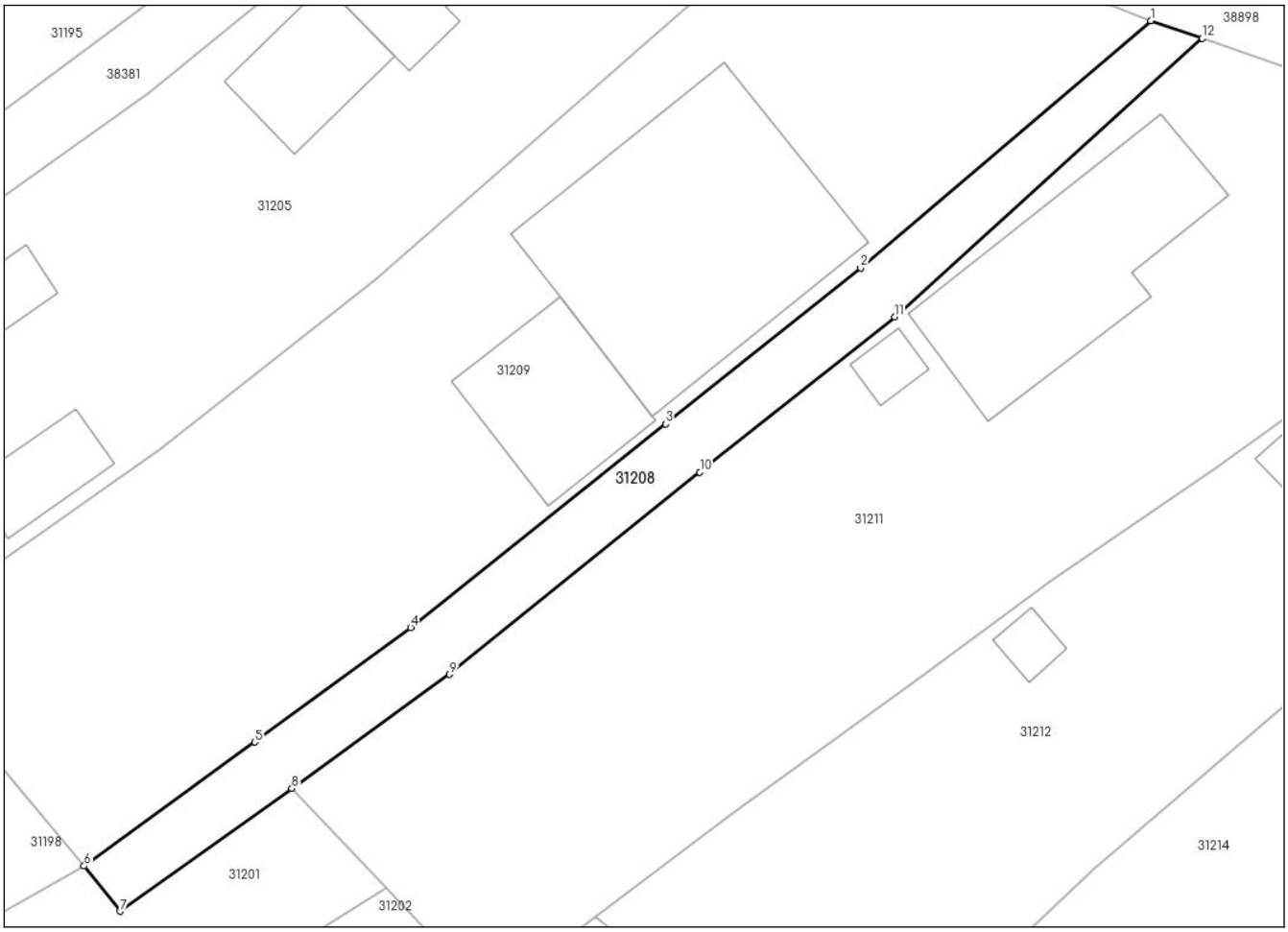

Incadrare in zonă
scara 1:1000



Date referitoare la teren

Crt	Categoria de folosință	Intra vilan	Suprafaţa (mp)	Tarla	Parcelă	Observaţii / Referinţe
1	arabil	DA	266	52	1224,1222	
	TOTAL:		**266**			

Date referitoare la construcţii

Crt	Numar	Destinaţie construcţie	Supraf. (mp)	Situaţie juridică	Observaţii / Referinţe
Imobilul nu are in componență construcții					

Lungime Segmente
1) Valorile lungimilor segmentelor sunt obţinute din proiecţie în plan.

Punct început	X / Y	Punct sfârşit	X / Y	Lungime segment (** (m)
1	613.380,585 376.563,013	2	613.363,785 376.548,698	22.072
2	613.363,785 376.548,698	3	613.352,489 376.539,682	14.453
3	613.352,489 376.539,682	4	613.337,736 376.527,892	18.885
4	613.337,736 376.527,892	5	613.328,715 376.521,259	11.197
5	613.328,715 376.521,259	6	613.318,839 376.514,091	12.203
6	613.318,839 376.514,091	7	613.320,911 376.511,468	3.343
7	613.320,911 376.511,468	8	613.330,862 376.518,576	12.229
8	613.330,862 376.518,576	9	613.340,0 376.525,179	11.274
9	613.340,0 376.525,179	10	613.354,476 376.536,889	18.619
10	613.354,476 376.536,889	11	613.365,753 376.545,866	14.414
11	613.365,753 376.545,866	12	613.383,543 376.562,007	24.021
12	613.383,543 376.562,007	1	613.380,585 376.563,013	3.124

**** Lungimile segmentelor sunt determinate în planul de proiecţie Stereo 70 şi sunt rotunjite la 1 milimetru.**
***** Distanţa dintre puncte este formată din segmente cumulate ce sunt mai mici decât valoarea 1 milimetru.**

Certific că informațiile din prezentul extras sunt conforme cu datele din planul cadastral de carte funciară al OCPI PRAHOVA la data: 04-08-2025
Situația prezentată poate face obiectul unor modificări ulterioare, in condițiile Legii cadastrului și publicității imobiliare nr. 7/1996, republicată.

Consilier/Inspector de specialitate,

Ancuța-Elena Constantin

Oficiul de Cadastru şi Publicitate Imobiliară PRAHOVA
Biroul de Cadastru şi Publicitate Imobiliară Ploieşti

Nr. cerere	131563
Ziua	01
Luna	08
Anul	2025

Cod verificare
100192385964

EXTRAS DE CARTE FUNCIARĂ
PENTRU INFORMARE

Carte Funciară Nr. 31208 Fulga

A. Partea I. Descrierea imobilului

TEREN Intravilan

Adresa: Jud. Prahova, UAT Fulga, Loc. Fulga de Jos

Nr. Crt	Nr. cadastral Nr. topografic	Suprafaţa* (mp)	Observaţii / Referinţe
A1	31208	266	Teren neimprejmuit; imobil inscris in CF sporadic 20194;

B. Partea II. Proprietari şi acte

Înscrieri privitoare la dreptul de proprietate şi alte drepturi reale		Referinţe
131563 / 01/08/2025		
Registrul Cadastral al Imobilelor (UAT Fulga); Act Normativ lg.7/1996 emis de Parlamentul Romaniei;		
B1	Se infiinteaza cartea funciara a imobilului 31208 ca urmare a finalizarii inregistrarii sistematice. Imobilul se gaseste in registrul cadastral al imobilelor sub numarul 8519.	A1
Act Dezmembrare nr. 2799, din 22/10/2010 emis de NP HURDUC PETRE VIOREL;		
B2	Se infiinteaza cartea funciara nr. 760 a unitatii administrativ teritoriale Fulga , care cuprinde imobilul cu numarul cadastral 10151 descris la PI/A+1, rezultat din dezmembrarea imobilului cu numarul cadastral 10014 din cartea funciara nr. 523 a aceleiasi unitati administrativ teritoriale.	A1
Contract De Vanzare-Cumparare nr. 3055, din 24/10/2007 emis de NP PROCOPIE STELIANA;		
B3	Intabulare, drept de PROPRIETATEcumparare ca bun propriu, dobandit prin Conventie, cota actuala 1/1	A1
	1) **STEFAN CONSTANTIN MARIUS**	

C. Partea III. SARCINI .

Inscrieri privind dezmembrămintele dreptului de proprietate, drepturi reale de garanţie şi sarcini	Referinţe
NU SUNT	

Anexa Nr. 1 La Partea I

Teren

Nr cadastral	Suprafaţa (mp)*	Observaţii / Referinţe
31208	266	imobil inscris in CF sporadic 20194;

* Suprafaţa este determinată in planul de proiecţie Stereo 70.

DETALII LINIARE IMOBIL

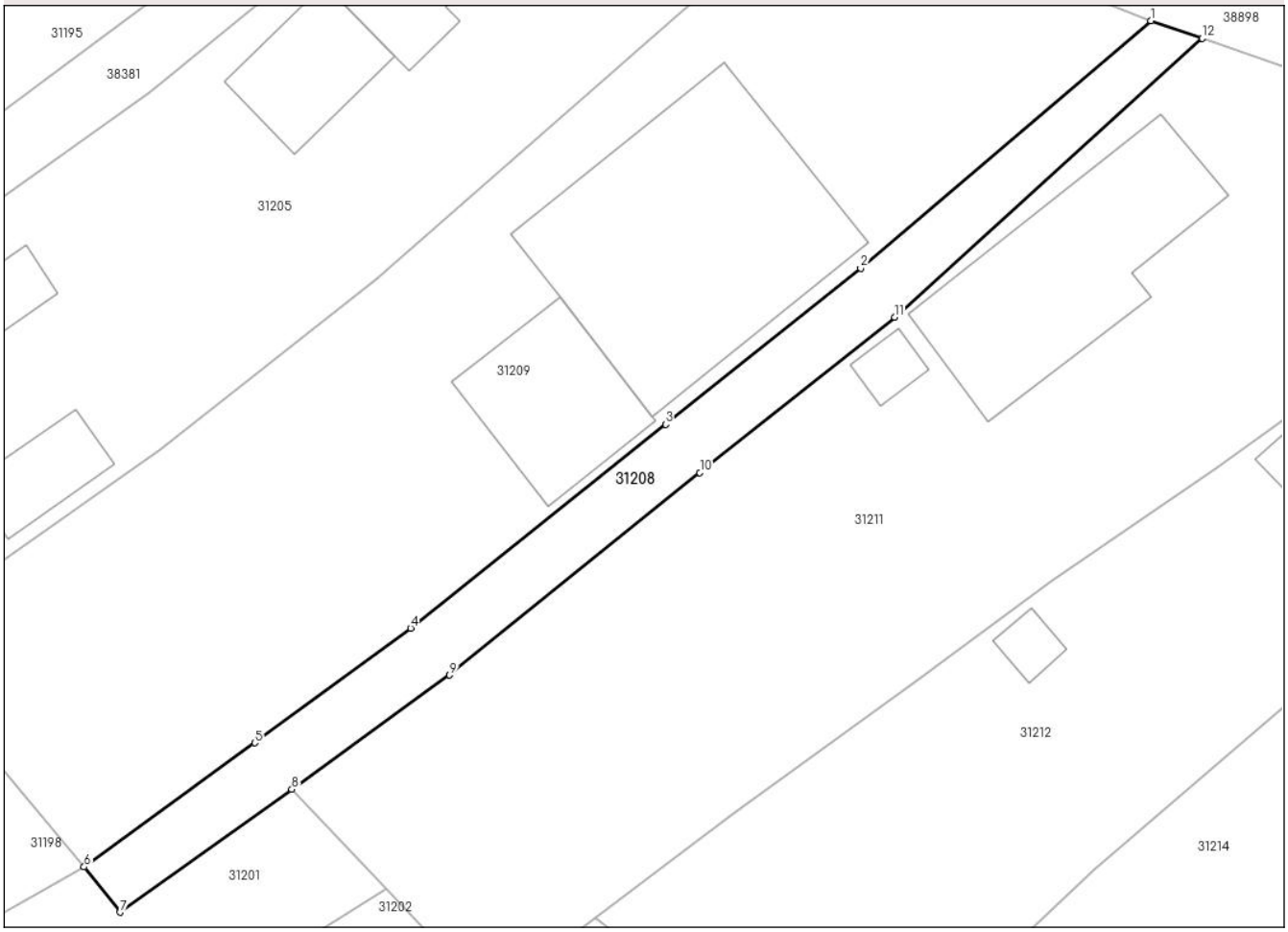

Date referitoare la teren

Nr Crt	Categorie folosinţă	Intra vilan	Suprafaţa (mp)	Tarla	Parcelă	Nr. topo	Observaţii / Referinţe
1	arabil	DA	266	52	1224,1222	-	

Lungime Segmente
1) Valorile lungimilor segmentelor sunt obţinute din proiecţie în plan.

Punct început	X / Y	Punct sfârşit	X / Y	Lungime segment (** (m)
1	613.380,585 376.563,013	2	613.363,785 376.548,698	22.072
2	613.363,785 376.548,698	3	613.352,489 376.539,682	14.453
3	613.352,489 376.539,682	4	613.337,736 376.527,892	18.885
4	613.337,736 376.527,892	5	613.328,715 376.521,259	11.197

Punct început	X / Y	Punct sfârşit	X / Y	Lungime segment (** (m)
5	613.328,715 376.521,259	6	613.318,839 376.514,091	12.203
6	613.318,839 376.514,091	7	613.320,911 376.511,468	3.343
7	613.320,911 376.511,468	8	613.330,862 376.518,576	12.229
8	613.330,862 376.518,576	9	613.340,0 376.525,179	11.274
9	613.340,0 376.525,179	10	613.354,476 376.536,889	18.619
10	613.354,476 376.536,889	11	613.365,753 376.545,866	14.414
11	613.365,753 376.545,866	12	613.383,543 376.562,007	24.021
12	613.383,543 376.562,007	1	613.380,585 376.563,013	3.124

**** Lungimile segmentelor sunt determinate în planul de proiecţie Stereo 70 şi sunt rotunjite la 1 milimetru.**
***** Distanţa dintre puncte este formată din segmente cumulate ce sunt mai mici decât valoarea 1 milimetru.**

Extrasul de carte funciară generat prin sistemul informatic integrat al ANCPI conține informațiile din cartea funciară active la data generării. Acesta este valabil în condițiile prevăzute de art. 7 din Legea nr. 455/2001, coroborat cu art. 3 din O.U.G. nr. 41/2016, exclusiv în mediul electronic, pentru activități și procese administrative prevăzute de legislația în vigoare. Valabilitatea poate fi extinsă și în forma fizică a documentului, fără semnătură olografă, cu acceptul expres sau procedural al instituției publice ori entității care a solicitat prezentarea acestui extras.
Verificarea corectitudinii și realității informațiilor conținute de document se poate face la adresa **www.ancpi.ro/verificare**, folosind codul de verificare online disponibil în antet. Codul de verificare este valabil 30 de zile calendaristice de la momentul generării documentului.

Data și ora generării,
04/08/2025, 13:17

Acest document se eliberează gratuit pentru proprietarii imobilelor. Pentru alți solicitanți, costul extrasului este de 25 de lei la ghișeu, respectiv 20 de lei dacă este obținut online prin platforma http://epay.ancpi.ro

Oficiul de Cadastru şi Publicitate Imobiliară PRAHOVA
Biroul de Cadastru şi Publicitate Imobiliară Ploieşti

PLOIESTI, Str. Unirii nr. 2, Cod postal 100043, Tel: (0244) 51 95 69, Fax: (0244) 59 22 95

Nr.cerere	**131562**
Ziua	**01**
Luna	**08**
Anul	**2025**

Extras de Plan Cadastral de Carte Funciară pentru Imobil număr cadastral 31207 / UAT Fulga

TEREN Extravilan
Adresa: Jud. Prahova, UAT Fulga

Comuna/Oraş/Municipiu: Fulga

Nr. cadastral	Suprafaţa măsurată	Observaţii / Referinţe
31207	5000	

* Suprafaţa este determinată in planul de proiecţie Stereo 70.

DETALII LINIARE IMOBIL

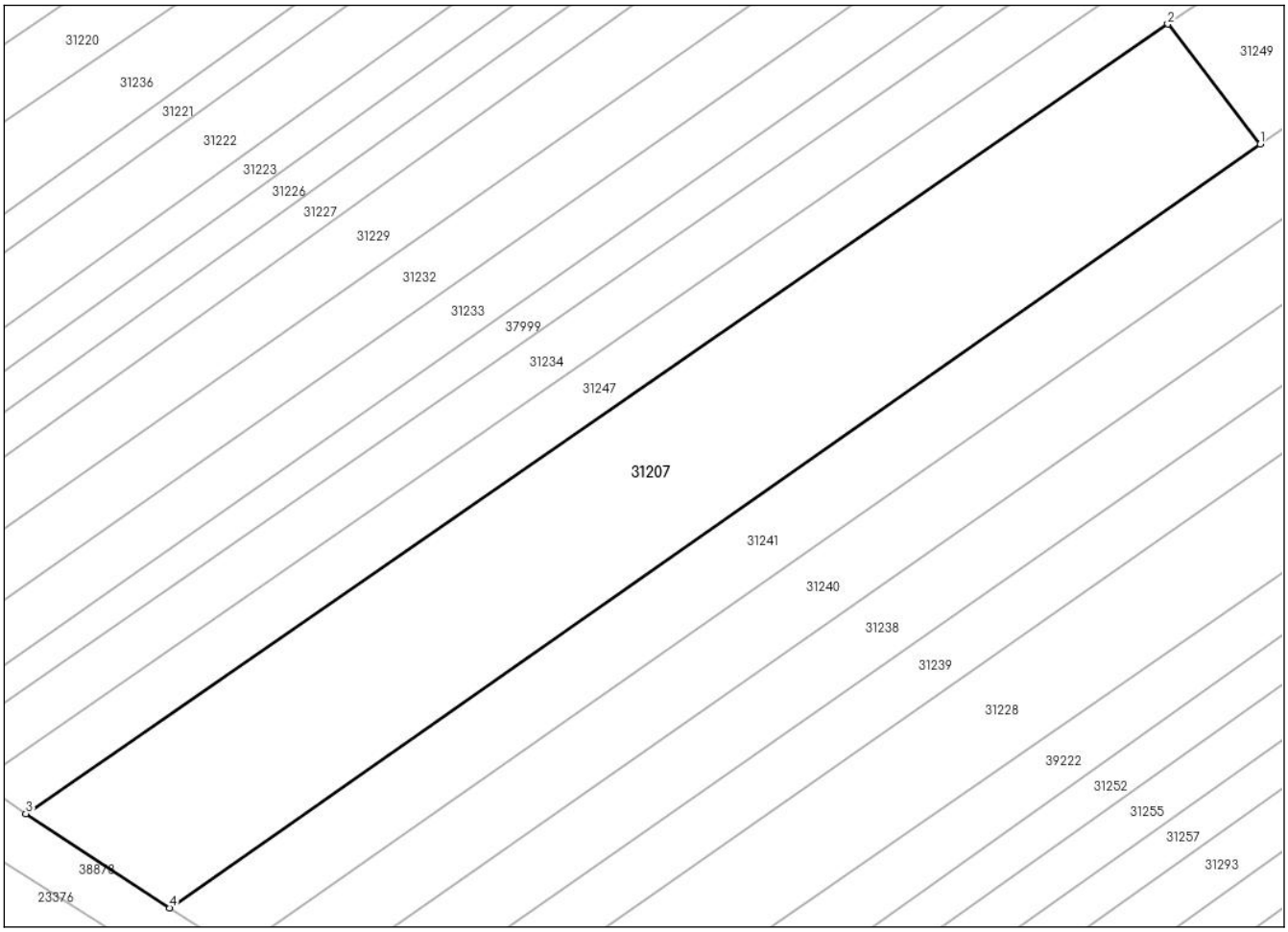

Incadrare in zonă
scara 1:2000



Date referitoare la teren

Crt	Categoria de folosință	Intra vilan	Suprafaţa (mp)	Tarla	Parcelă	Observaţii / Referinţe
1	arabil	NU	5.000	9	139/70	
	TOTAL:		**5.000**			

Date referitoare la construcţii

Crt	Numar	Destinaţie construcţie	Supraf. (mp)	Situaţie juridică	Observaţii / Referinţe
Imobilul nu are in componență construcții					

Lungime Segmente
1) Valorile lungimilor segmentelor sunt obţinute din proiecţie în plan.

Punct început	X / Y	Punct sfârşit	X / Y	Lungime segment (** (m)
1	613.388,714 376.250,409	2	613.374,486 376.268,871	23.308
2	613.374,486 376.268,871	3	613.198,886 376.147,461	213.485
3	613.198,886 376.147,461	4	613.221,011 376.132,959	26.454
4	613.221,011 376.132,959	1	613.388,714 376.250,409	204.741

**** Lungimile segmentelor sunt determinate în planul de proiecţie Stereo 70 şi sunt rotunjite la 1 milimetru.**
***** Distanţa dintre puncte este formată din segmente cumulate ce sunt mai mici decât valoarea 1 milimetru.**

Certific că informațiile din prezentul extras sunt conforme cu datele din planul cadastral de carte funciară al OCPI PRAHOVA la data: 04-08-2025
Situația prezentată poate face obiectul unor modificări ulterioare, in condițiile Legii cadastrului și publicității imobiliare nr. 7/1996, republicată.

Consilier/Inspector de specialitate,

Ancuța-Elena Constantin

Oficiul de Cadastru şi Publicitate Imobiliară PRAHOVA
Biroul de Cadastru şi Publicitate Imobiliară Ploieşti

Nr. cerere	131562
Ziua	01
Luna	08
Anul	2025

Cod verificare
100192385962

EXTRAS DE CARTE FUNCIARĂ
PENTRU INFORMARE

Carte Funciară Nr. 31207 Fulga

A. Partea I. Descrierea imobilului

TEREN Extravilan

Adresa: Jud. Prahova, UAT Fulga

Nr. Crt	Nr. cadastral Nr. topografic	Suprafaţa* (mp)	Observaţii / Referinţe
A1	31207	5.000	Teren neimprejmuit;

B. Partea II. Proprietari şi acte

Înscrieri privitoare la dreptul de proprietate şi alte drepturi reale		Referinţe
131562 / 01/08/2025		
Registrul Cadastral al Imobilelor (UAT Fulga); Act Normativ lg.7/1996 emis de Parlamentul Romaniei;		
B1	Se infiinteaza cartea funciara a imobilului 31207 ca urmare a finalizarii inregistrarii sistematice. Imobilul se gaseste in registrul cadastral al imobilelor sub numarul 8518.	A1
Act Administrativ nr. 13274, din 25/11/1993 emis de CJSDPAT PRAHOVA (TITLU DE PROPRIETATE;);		
B2	Intabulare, drept de PROPRIETATE, dobandit prin Reconstituire, cota actuala 1/1	A1
	1) **PAROHIA FULGA DE JOS**	

C. Partea III. SARCINI .

Inscrieri privind dezmembrămintele dreptului de proprietate, drepturi reale de garanţie şi sarcini	Referinţe
NU SUNT	

Anexa Nr. 1 La Partea I

Teren

Nr cadastral	Suprafaţa (mp)*	Observaţii / Referinţe
31207	5.000	

* Suprafaţa este determinată in planul de proiecţie Stereo 70.

DETALII LINIARE IMOBIL

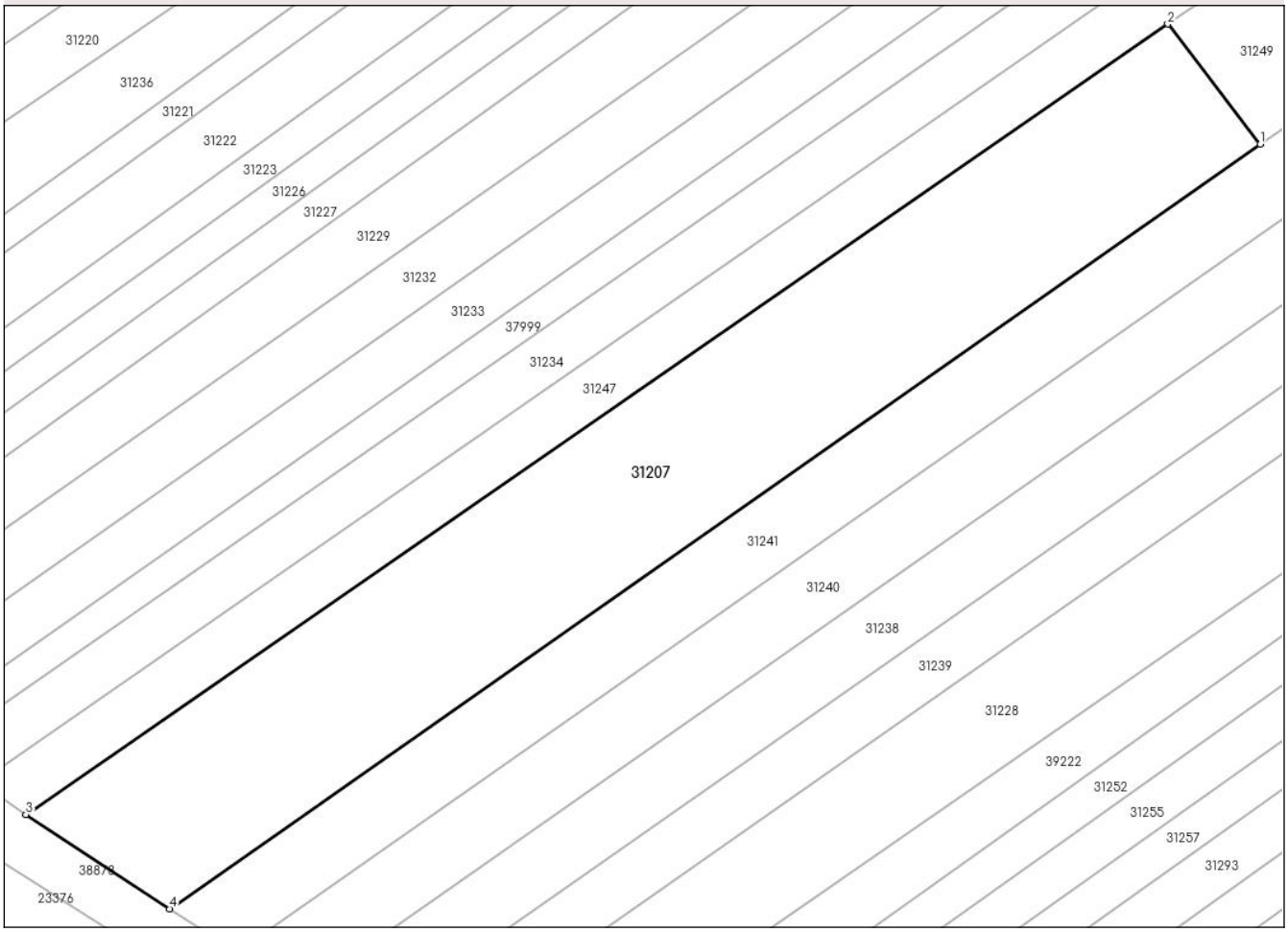

Date referitoare la teren

Nr Crt	Categorie folosinţă	Intra vilan	Suprafaţa (mp)	Tarla	Parcelă	Nr. topo	Observaţii / Referinţe
1	arabil	NU	5.000	9	139/70	-	

Lungime Segmente
1) Valorile lungimilor segmentelor sunt obţinute din proiecţie în plan.

Punct început	X / Y	Punct sfârşit	X / Y	Lungime segment (** (m)
1	613.388,714 376.250,409	2	613.374,486 376.268,871	23.308
2	613.374,486 376.268,871	3	613.198,886 376.147,461	213.485
3	613.198,886 376.147,461	4	613.221,011 376.132,959	26.454
4	613.221,011 376.132,959	1	613.388,714 376.250,409	204.741

**** Lungimile segmentelor sunt determinate în planul de proiecţie Stereo 70 şi sunt rotunjite la 1 milimetru.**
***** Distanţa dintre puncte este formată din segmente cumulate ce sunt mai mici decât valoarea 1 milimetru.**

Extrasul de carte funciară generat prin sistemul informatic integrat al ANCPI conține informațiile din cartea funciară active la data generării. Acesta este valabil în condițiile prevăzute de art. 7 din Legea nr. 455/2001, coroborat cu art. 3 din O.U.G. nr. 41/2016, exclusiv în mediul electronic, pentru activități și procese administrative prevăzute de legislația în vigoare. Valabilitatea poate fi extinsă și în forma fizică a documentului, fără semnătură olografă, cu acceptul expres sau procedural al instituției publice ori entității care a solicitat prezentarea acestui extras.
Verificarea corectitudinii și realității informațiilor conținute de document se poate face la adresa **www.ancpi.ro/verificare**, folosind codul de verificare online disponibil în antet. Codul de verificare este valabil 30 de zile calendaristice de la momentul generării documentului.

Data și ora generării,
04/08/2025, 13:17

Acest document se eliberează gratuit pentru proprietarii imobilelor. Pentru alți solicitanți, costul extrasului este de 25 de lei la ghișeu, respectiv 20 de lei dacă este obținut online prin platforma http://epay.ancpi.ro

Oficiul de Cadastru şi Publicitate Imobiliară PRAHOVA
Biroul de Cadastru şi Publicitate Imobiliară Ploieşti

PLOIESTI, Str. Unirii nr. 2, Cod postal 100043, Tel: (0244) 51 95 69, Fax: (0244) 59 22 95

Nr.cerere	**131561**
Ziua	**01**
Luna	**08**
Anul	**2025**

Extras de Plan Cadastral de Carte Funciară pentru Imobil număr cadastral 31206 / UAT Fulga

TEREN Partial Intravilan
Adresa: Jud. Prahova, UAT Fulga, Loc. Fulga de Jos

Comuna/Oraş/Municipiu: Fulga

Nr. cadastral	Suprafaţa măsurată	Observaţii / Referinţe
31206	3916	

* Suprafaţa este determinată in planul de proiecţie Stereo 70.

DETALII LINIARE IMOBIL

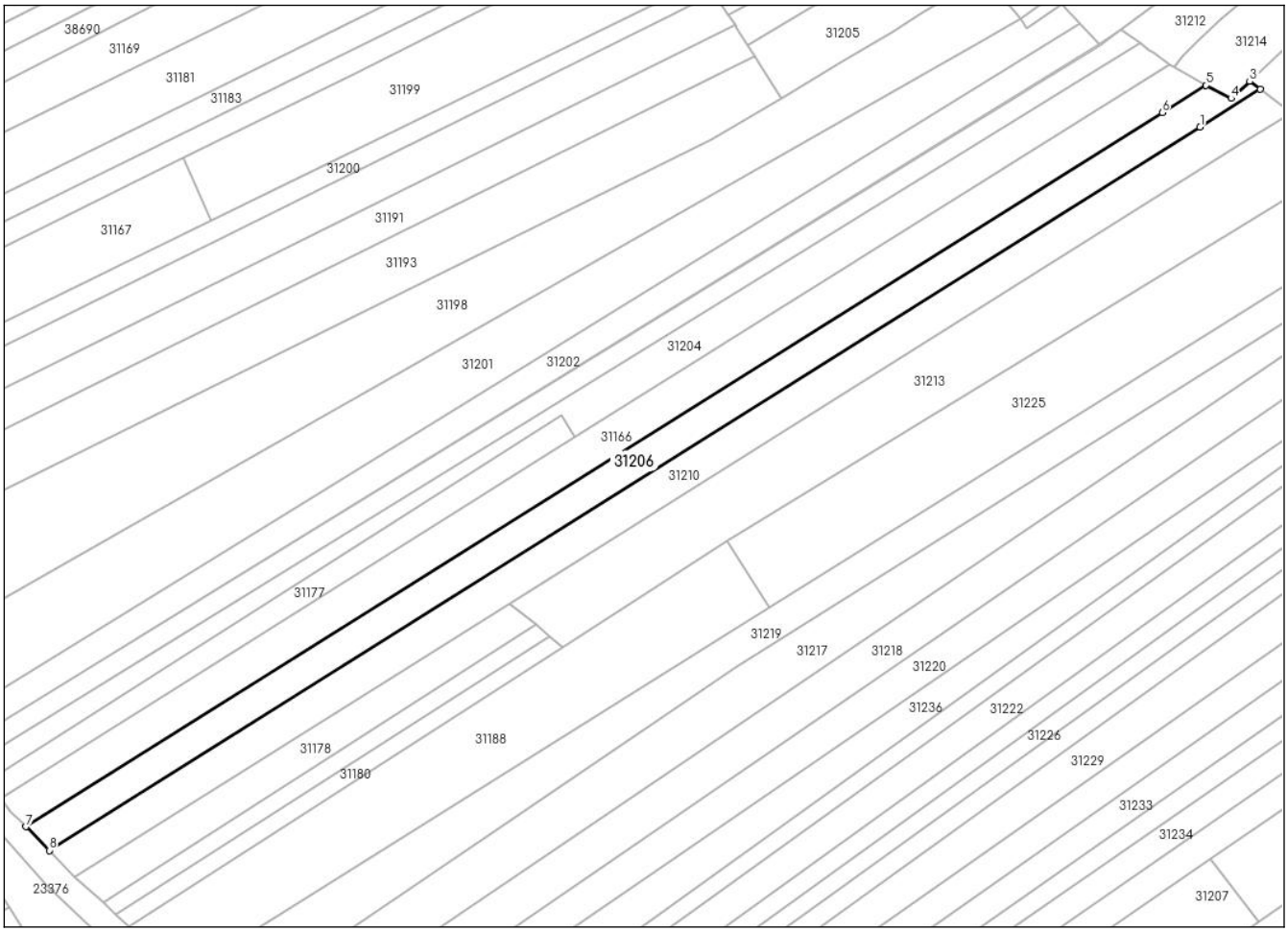

Incadrare in zonă
scara 1:5000



Date referitoare la teren

Crt	Categoria de folosință	Intra vilan	Suprafaţa (mp)	Tarla	Parcelă	Observaţii / Referinţe
1	arabil	DA	158	9	139/94	
2	arabil	NU	3.758	9	139/93	
	TOTAL:		**3.916**			

Date referitoare la construcţii

Crt	Numar	Destinaţie construcţie	Supraf. (mp)	Situaţie juridică	Observaţii / Referinţe
Imobilul nu are in componență construcții					

Lungime Segmente
1) Valorile lungimilor segmentelor sunt obţinute din proiecţie în plan.

Punct început	X / Y	Punct sfârşit	X / Y	Lungime segment (** (m)
1	613.371,387 376.482,501	2	613.388,994 376.493,566	20.795
2	613.388,994 376.493,566	3	613.385,937 376.495,874	3.83
3	613.385,937 376.495,874	4	613.380,492 376.490,942	7.347
4	613.380,492 376.490,942	5	613.373,043 376.494,787	8.383
5	613.373,043 376.494,787	6	613.360,328 376.486,795	15.018
6	613.360,328 376.486,795	7	613.028,258 376.278,11	392.199
7	613.028,258 376.278,11	8	613.035,081 376.271,153	9.744
8	613.035,081 376.271,153	1	613.371,387 376.482,501	397.202

**** Lungimile segmentelor sunt determinate în planul de proiecţie Stereo 70 şi sunt rotunjite la 1 milimetru.**
***** Distanţa dintre puncte este formată din segmente cumulate ce sunt mai mici decât valoarea 1 milimetru.**

Certific că informațiile din prezentul extras sunt conforme cu datele din planul cadastral de carte funciară al OCPI PRAHOVA la data: 04-08-2025
Situația prezentată poate face obiectul unor modificări ulterioare, in condițiile Legii cadastrului și publicității imobiliare nr. 7/1996, republicată.

Consilier/Inspector de specialitate,

Ancuța-Elena Constantin

Oficiul de Cadastru şi Publicitate Imobiliară PRAHOVA
Biroul de Cadastru şi Publicitate Imobiliară Ploieşti

Nr. cerere	131561
Ziua	01
Luna	08
Anul	2025

Cod verificare
100192385961

EXTRAS DE CARTE FUNCIARĂ
PENTRU INFORMARE

Carte Funciară Nr. 31206 Fulga

A. Partea I. Descrierea imobilului

TEREN Partial Intravilan

Adresa: Jud. Prahova, UAT Fulga, Loc. Fulga de Jos

Nr. Crt	Nr. cadastral Nr. topografic	Suprafaţa* (mp)	Observaţii / Referinţe
A1	31206	3.916	Teren neimprejmuit;

B. Partea II. Proprietari şi acte

Înscrieri privitoare la dreptul de proprietate şi alte drepturi reale		Referinţe
131561 / 01/08/2025		
Registrul Cadastral al Imobilelor (UAT Fulga); Act Normativ lg.7/1996 emis de Parlamentul Romaniei;		
B1	Se infiinteaza cartea funciara a imobilului 31206 ca urmare a finalizarii inregistrarii sistematice. Imobilul se gaseste in registrul cadastral al imobilelor sub numarul 8517.	A1
Act Administrativ nr. 13808, din 28/12/1993 emis de CJSDPAT PRAHOVA (TITLU DE PROPRIETATE;);		
B2	Intabulare, drept de PROPRIETATE, dobandit prin Reconstituire, cota actuala 1/1	A1
	1) **MARCU GHEORGHE** 2) **ŞTEFAN ELENA**	

C. Partea III. SARCINI .

Inscrieri privind dezmembrămintele dreptului de proprietate, drepturi reale de garanţie şi sarcini	Referinţe
NU SUNT	

Anexa Nr. 1 La Partea I

Teren

Nr cadastral	Suprafaţa (mp)*	Observaţii / Referinţe
31206	3.916	

* Suprafaţa este determinată in planul de proiecţie Stereo 70.

DETALII LINIARE IMOBIL

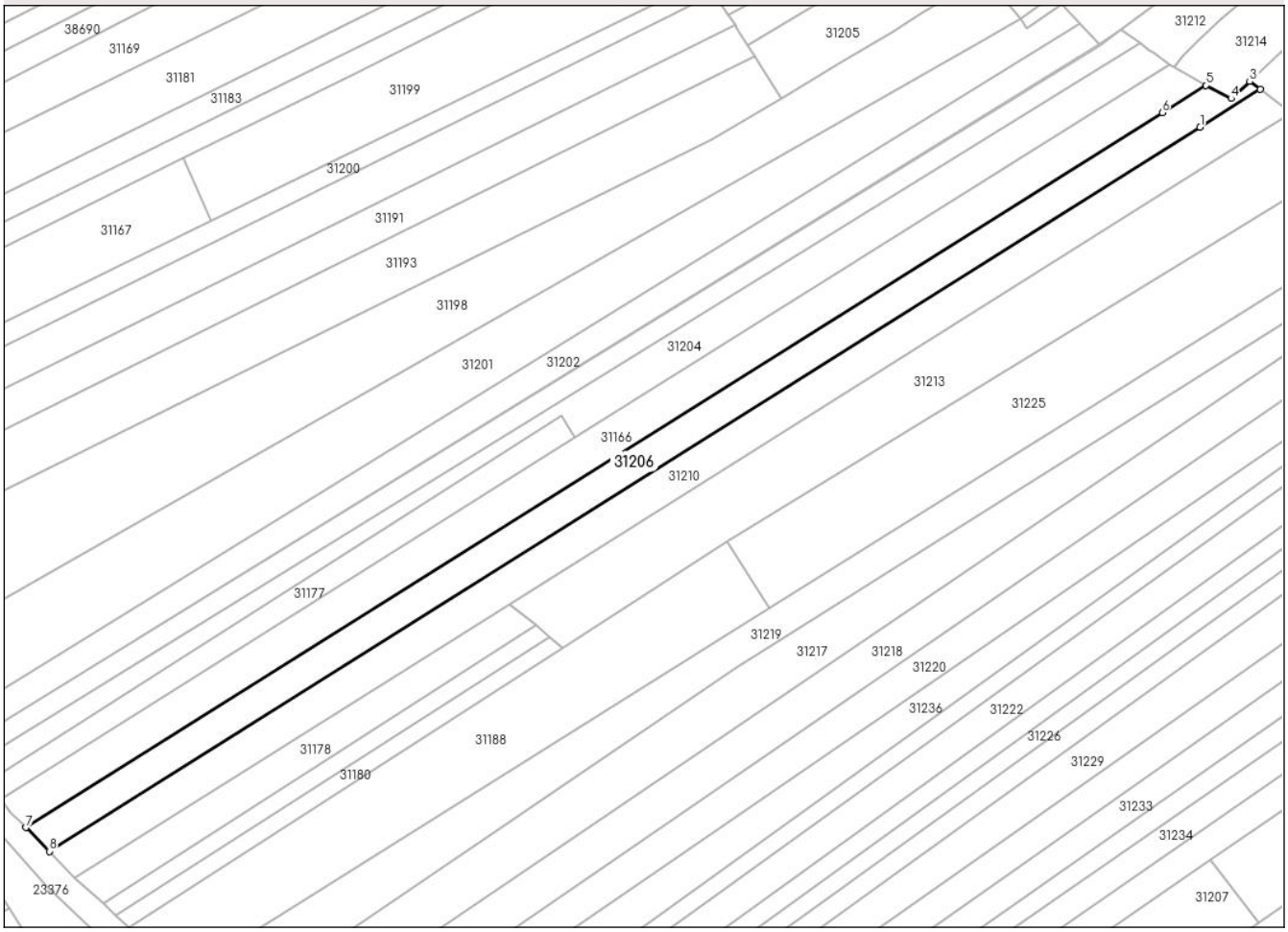

Date referitoare la teren

Nr Crt	Categorie folosinţă	Intra vilan	Suprafaţa (mp)	Tarla	Parcelă	Nr. topo	Observaţii / Referinţe
1	arabil	DA	158	9	139/94	-	
2	arabil	NU	3.758	9	139/93	-	

Lungime Segmente

1) Valorile lungimilor segmentelor sunt obţinute din proiecţie în plan.

Punct început	X / Y	Punct sfârşit	X / Y	Lungime segment (** (m)
1	613.371,387 376.482,501	2	613.388,994 376.493,566	20.795
2	613.388,994 376.493,566	3	613.385,937 376.495,874	3.83
3	613.385,937 376.495,874	4	613.380,492 376.490,942	7.347
4	613.380,492 376.490,942	5	613.373,043 376.494,787	8.383

Punct început	X / Y	Punct sfârşit	X / Y	Lungime segment (** (m)
5	613.373,043 376.494,787	6	613.360,328 376.486,795	15.018
6	613.360,328 376.486,795	7	613.028,258 376.278,11	392.199
7	613.028,258 376.278,11	8	613.035,081 376.271,153	9.744
8	613.035,081 376.271,153	1	613.371,387 376.482,501	397.202

**** Lungimile segmentelor sunt determinate în planul de proiecţie Stereo 70 şi sunt rotunjite la 1 milimetru.**
***** Distanţa dintre puncte este formată din segmente cumulate ce sunt mai mici decât valoarea 1 milimetru.**

Extrasul de carte funciară generat prin sistemul informatic integrat al ANCPI conține informațiile din cartea funciară active la data generării. Acesta este valabil în condițiile prevăzute de art. 7 din Legea nr. 455/2001, coroborat cu art. 3 din O.U.G. nr. 41/2016, exclusiv în mediul electronic, pentru activități și procese administrative prevăzute de legislația în vigoare. Valabilitatea poate fi extinsă și în forma fizică a documentului, fără semnătură olografă, cu acceptul expres sau procedural al instituției publice ori entității care a solicitat prezentarea acestui extras.
Verificarea corectitudinii și realității informațiilor conținute de document se poate face la adresa **www.ancpi.ro/verificare**, folosind codul de verificare online disponibil în antet. Codul de verificare este valabil 30 de zile calendaristice de la momentul generării documentului.

Data și ora generării,
04/08/2025, 13:17

Acest document se eliberează gratuit pentru proprietarii imobilelor. Pentru alți solicitanți, costul extrasului este de 25 de lei la ghișeu, respectiv 20 de lei dacă este obținut online prin platforma http://epay.ancpi.ro

Oficiul de Cadastru şi Publicitate Imobiliară PRAHOVA
Biroul de Cadastru şi Publicitate Imobiliară Ploieşti

PLOIESTI, Str. Unirii nr. 2, Cod postal 100043, Tel: (0244) 51 95 69, Fax: (0244) 59 22 95

Nr.cerere	**131560**
Ziua	**01**
Luna	**08**
Anul	**2025**

Extras de Plan Cadastral de Carte Funciară pentru Imobil număr cadastral 31205 / UAT Fulga

TEREN Partial Intravilan
Adresa: Jud. Prahova, UAT Fulga, Loc. Fulga de Jos, Str Islaz, Nr. 2 Comuna/Oraş/Municipiu: Fulga

Nr. cadastral	Suprafaţa măsurată	Observaţii / Referinţe
31205	2363	

* Suprafaţa este determinată in planul de proiecţie Stereo 70.

DETALII LINIARE IMOBIL

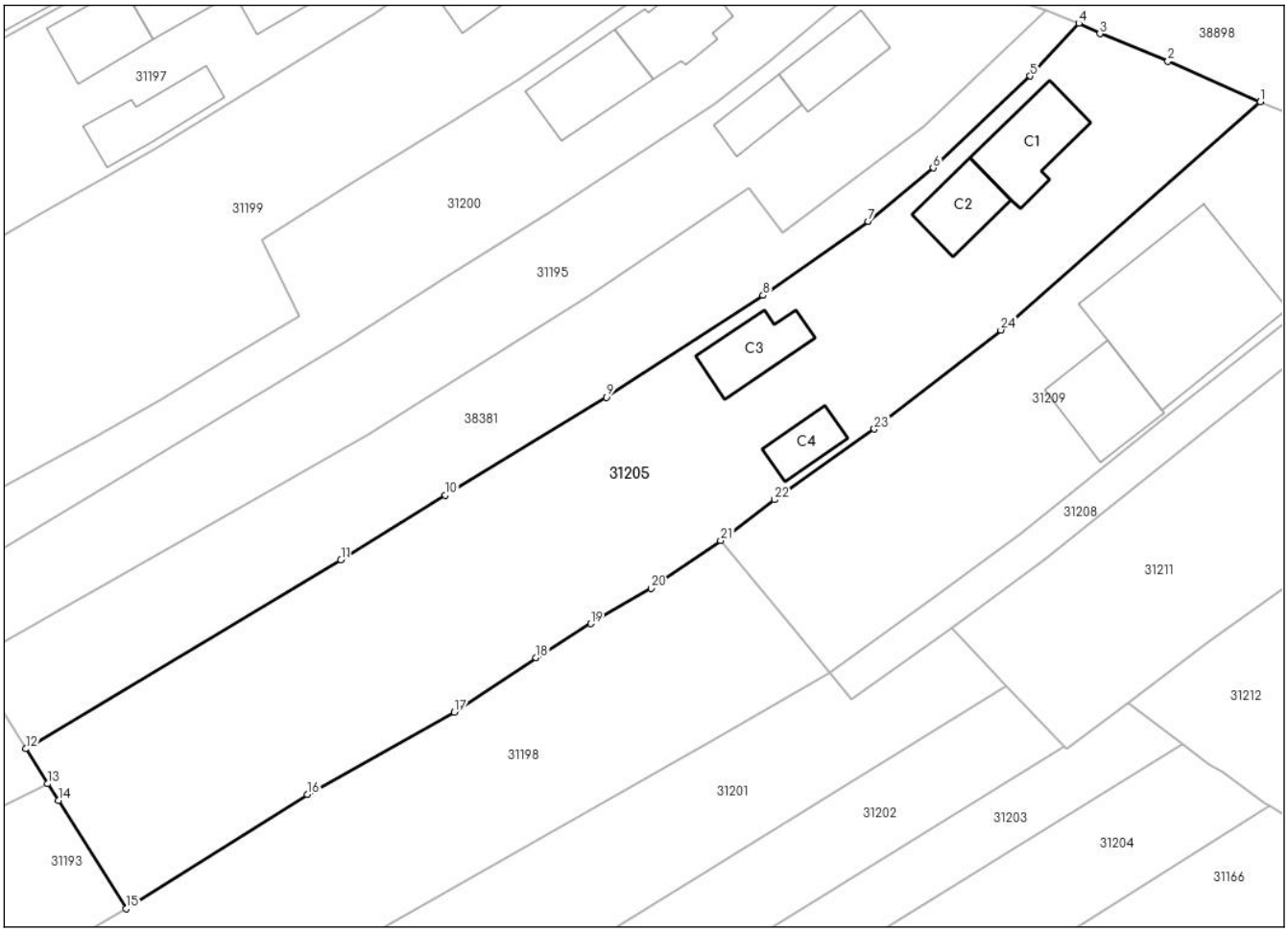

Incadrare in zonă
scara 1:1000



Date referitoare la teren

Crt	Categoria de folosință	Intra vilan	Suprafaţa (mp)	Tarla	Parcelă	Observaţii / Referinţe
1	curti constructii	DA	1.058	52	1227	
2	arabil	DA	528	52	1226	
3	arabil	NU	777	52	1227	
	TOTAL:		**2.363**			

Date referitoare la construcţii

Crt	Numar	Destinaţie construcţie	Supraf. (mp)	Situaţie juridică	Observaţii / Referinţe
1	31205-C1	constructii de locuinte	69	Cu acte	
2	31205-C2	constructii anexa	47	Cu acte	
3	31205-C3	constructii anexa	51	Cu acte	
4	31205-C4	constructii anexa	29	Cu acte	

Lungime Segmente
1) Valorile lungimilor segmentelor sunt obţinute din proiecţie în plan.

Punct început	X / Y	Punct sfârşit	X / Y	Lungime segment (** (m)	Punct început	X / Y	Punct sfârşit	X / Y	Lungime segment (** (m)
1	613.361,471 376.570,669	2	613.352,316 376.574,677	9.994	2	613.352,316 376.574,677	3	613.345,582 376.577,41	7.267
3	613.345,582 376.577,41	4	613.343,495 376.578,435	2.325	4	613.343,495 376.578,435	5	613.338,673 376.573,228	7.097
5	613.338,673 376.573,228	6	613.329,065 376.564,126	13.235	6	613.329,065 376.564,126	7	613.322,614 376.558,83	8.346
7	613.322,614 376.558,83	8	613.312,201 376.551,48	12.746	8	613.312,201 376.551,48	9	613.296,667 376.541,386	18.525
9	613.296,667 376.541,386	10	613.280,714 376.531,688	18.669	10	613.280,714 376.531,688	11	613.270,374 376.525,282	12.164
11	613.270,374 376.525,282	12	613.239,152 376.506,556	36.407	12	613.239,152 376.506,556	13	613.241,329 376.503,096	4.088
13	613.241,329 376.503,096	14	613.242,372 376.501,438	1.959	14	613.242,372 376.501,438	15	613.249,111 376.490,729	12.653
15	613.249,111 376.490,729	16	613.267,059 376.502,023	21.206	16	613.267,059 376.502,023	17	613.281,607 376.510,191	16.684
17	613.281,607 376.510,191	18	613.289,713 376.515,581	9.734	18	613.289,713 376.515,581	19	613.295,112 376.518,958	6.368
19	613.295,112 376.518,958	20	613.301,127 376.522,45	6.955	20	613.301,127 376.522,45	21	613.308,003 376.527,175	8.343
21	613.308,003 376.527,175	22	613.313,326 376.531,232	6.693	22	613.313,326 376.531,232	23	613.323,218 376.538,236	12.121
23	613.323,218 376.538,236	24	613.335,773 376.548,052	15.937	24	613.335,773 376.548,052	1	613.361,471 376.570,669	34.233

**** Lungimile segmentelor sunt determinate în planul de proiecţie Stereo 70 şi sunt rotunjite la 1 milimetru.**
***** Distanţa dintre puncte este formată din segmente cumulate ce sunt mai mici decât valoarea 1 milimetru.**

Certific că informațiile din prezentul extras sunt conforme cu datele din planul cadastral de carte funciară al OCPI PRAHOVA la data: 04-08-2025
Situația prezentată poate face obiectul unor modificări ulterioare, in condițiile Legii cadastrului și publicității imobiliare nr. 7/1996, republicată.

Consilier/Inspector de specialitate,

Ancuța-Elena Constantin

Oficiul de Cadastru şi Publicitate Imobiliară PRAHOVA
Biroul de Cadastru şi Publicitate Imobiliară Ploieşti

Nr. cerere	131560
Ziua	01
Luna	08
Anul	2025

Cod verificare
100192385960

EXTRAS DE CARTE FUNCIARĂ
PENTRU INFORMARE

Carte Funciară Nr. 31205 Fulga

A. Partea I. Descrierea imobilului

TEREN Partial Intravilan

Adresa: Jud. Prahova, UAT Fulga, Loc. Fulga de Jos, Str Islaz, Nr. 2

Nr. Crt	Nr. cadastral Nr. topografic	Suprafaţa* (mp)	Observaţii / Referinţe
A1	31205	2.363	Teren imprejmuit;

Construcţii

Crt	Nr cadastral Nr. topografic	Adresa	Observaţii / Referinţe
A1.1	31205-C1	Jud. Prahova, UAT Fulga, Loc. Fulga de Jos, Str Islaz, Nr. 2	Nr. niveluri:1; S. construita la sol:69 mp; S. construita desfasurata:69 mp;
A1.2	31205-C2	Jud. Prahova, UAT Fulga, Loc. Fulga de Jos, Str Islaz, Nr. 2	Nr. niveluri:1; S. construita la sol:47 mp; S. construita desfasurata:47 mp;
A1.3	31205-C3	Jud. Prahova, UAT Fulga, Loc. Fulga de Jos, Str Islaz, Nr. 2	Nr. niveluri:1; S. construita la sol:51 mp; S. construita desfasurata:51 mp;
A1.4	31205-C4	Jud. Prahova, UAT Fulga, Loc. Fulga de Jos, Str Islaz, Nr. 2	Nr. niveluri:1; S. construita la sol:29 mp; S. construita desfasurata:29 mp;

B. Partea II. Proprietari şi acte

Înscrieri privitoare la dreptul de proprietate şi alte drepturi reale		Referinţe
131560 / 01/08/2025		
Registrul Cadastral al Imobilelor (UAT Fulga); Act Normativ lg.7/1996 emis de Parlamentul Romaniei;		
B1	Se infiinteaza cartea funciara a imobilului 31205 ca urmare a finalizarii inregistrarii sistematice. Imobilul se gaseste in registrul cadastral al imobilelor sub numarul 8516.	A1
Act Administrativ nr. 11415, din 28/10/1993 emis de CJSDPAT PRAHOVA (TITLU DE PROPRIETATE;);		
B2	Intabulare, drept de PROPRIETATE, dobandit prin Reconstituire, cota actuala 1/1	A1
	1) **BRÎNZĂ ALEXANDRU LEONTE**	
Act Administrativ nr. 322, din 31/01/2023 emis de PRIMARIA COMUNEI FULGA (ADEVERINTA;);		
B3	Intabulare, drept de PROPRIETATE, dobandit prin Construire, cota actuala 1/1	A1.1, A1.2, A1.3, A1.4
	1) **BRÎNZĂ ALEXANDRU LEONTE**	

C. Partea III. SARCINI .

Inscrieri privind dezmembrămintele dreptului de proprietate, drepturi reale de garanţie şi sarcini	Referinţe
NU SUNT	

Anexa Nr. 1 La Partea I

Teren

Nr cadastral	Suprafaţa (mp)*	Observaţii / Referinţe
31205	2.363	

* Suprafaţa este determinată in planul de proiecţie Stereo 70.

DETALII LINIARE IMOBIL

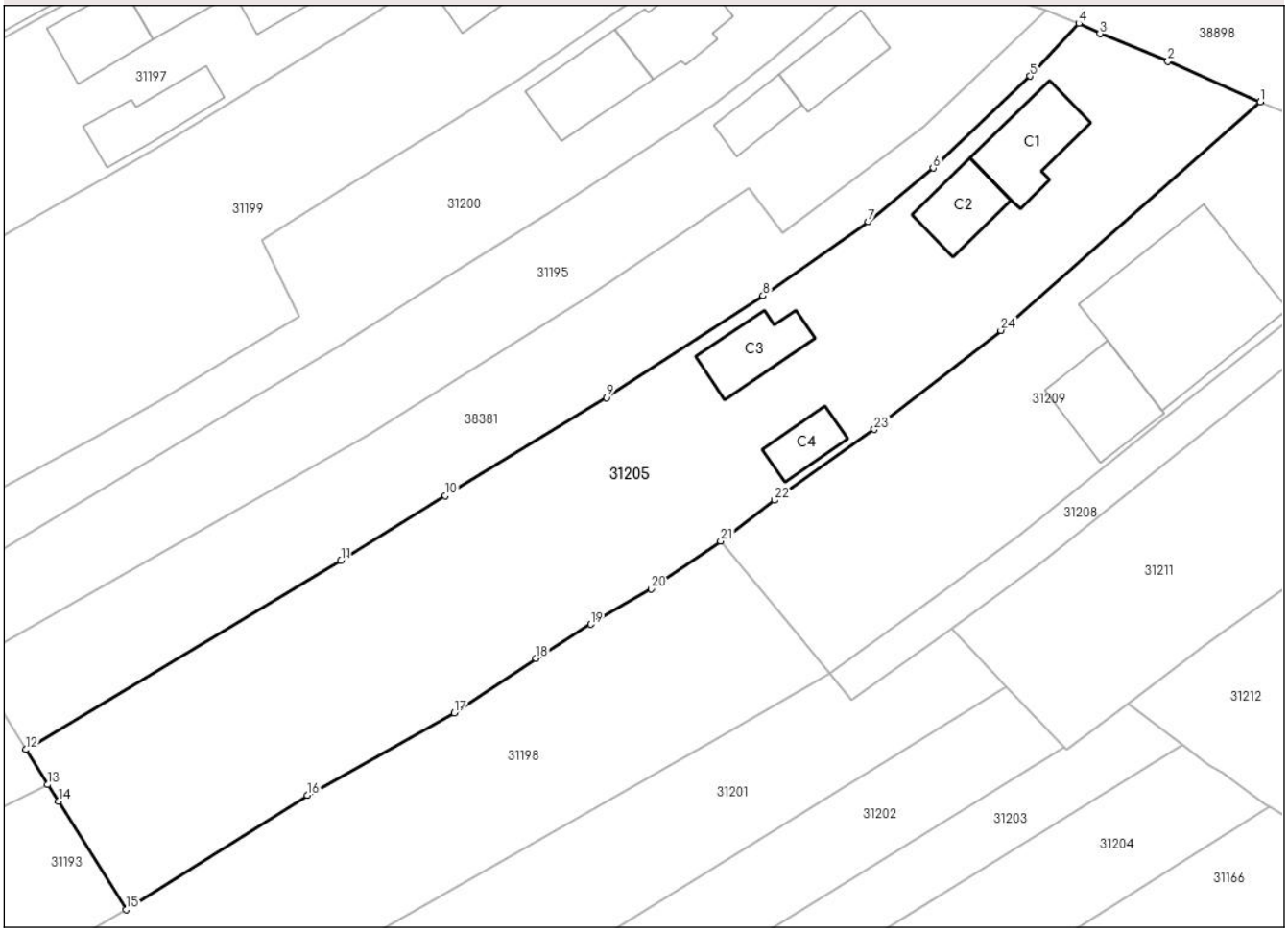

Date referitoare la teren

Nr Crt	Categorie folosinţă	Intra vilan	Suprafaţa (mp)	Tarla	Parcelă	Nr. topo	Observaţii / Referinţe
1	curti constructii	DA	1.058	52	1227	-	
2	arabil	DA	528	52	1226	-	
3	arabil	NU	777	52	1227	-	

Date referitoare la construcţii

Crt	Număr	Destinaţie construcţie	Supraf. (mp)	Situaţie juridică	Observaţii / Referinţe
A1.1	31205-C1	constructii de locuinte	69	Cu acte	S. construita la sol:69 mp; S. construita desfasurata:69 mp;
A1.2	31205-C2	constructii anexa	47	Cu acte	S. construita la sol:47 mp; S. construita desfasurata:47 mp;
A1.3	31205-C3	constructii anexa	51	Cu acte	S. construita la sol:51 mp; S. construita desfasurata:51 mp;
A1.4	31205-C4	constructii anexa	29	Cu acte	S. construita la sol:29 mp; S. construita desfasurata:29 mp;

Lungime Segmente
1) Valorile lungimilor segmentelor sunt obţinute din proiecţie în plan.

Punct început	X / Y	Punct sfârşit	X / Y	Lungime segment (** (m)
1	613.361,471 376.570,669	2	613.352,316 376.574,677	9.994
3	613.345,582 376.577,41	4	613.343,495 376.578,435	2.325
5	613.338,673 376.573,228	6	613.329,065 376.564,126	13.235
7	613.322,614 376.558,83	8	613.312,201 376.551,48	12.746
9	613.296,667 376.541,386	10	613.280,714 376.531,688	18.669
11	613.270,374 376.525,282	12	613.239,152 376.506,556	36.407
13	613.241,329 376.503,096	14	613.242,372 376.501,438	1.959
15	613.249,111 376.490,729	16	613.267,059 376.502,023	21.206
17	613.281,607 376.510,191	18	613.289,713 376.515,581	9.734
19	613.295,112 376.518,958	20	613.301,127 376.522,45	6.955
21	613.308,003 376.527,175	22	613.313,326 376.531,232	6.693
23	613.323,218 376.538,236	24	613.335,773 376.548,052	15.937

Punct început	X / Y	Punct sfârşit	X / Y	Lungime segment (** (m)
2	613.352,316 376.574,677	3	613.345,582 376.577,41	7.267
4	613.343,495 376.578,435	5	613.338,673 376.573,228	7.097
6	613.329,065 376.564,126	7	613.322,614 376.558,83	8.346
8	613.312,201 376.551,48	9	613.296,667 376.541,386	18.525
10	613.280,714 376.531,688	11	613.270,374 376.525,282	12.164
12	613.239,152 376.506,556	13	613.241,329 376.503,096	4.088
14	613.242,372 376.501,438	15	613.249,111 376.490,729	12.653
16	613.267,059 376.502,023	17	613.281,607 376.510,191	16.684
18	613.289,713 376.515,581	19	613.295,112 376.518,958	6.368
20	613.301,127 376.522,45	21	613.308,003 376.527,175	8.343
22	613.313,326 376.531,232	23	613.323,218 376.538,236	12.121
24	613.335,773 376.548,052	1	613.361,471 376.570,669	34.233

**** Lungimile segmentelor sunt determinate în planul de proiecţie Stereo 70 şi sunt rotunjite la 1 milimetru.**
***** Distanţa dintre puncte este formată din segmente cumulate ce sunt mai mici decât valoarea 1 milimetru.**

Extrasul de carte funciară generat prin sistemul informatic integrat al ANCPI conține informațiile din cartea funciară active la data generării. Acesta este valabil în condițiile prevăzute de art. 7 din Legea nr. 455/2001, coroborat cu art. 3 din O.U.G. nr. 41/2016, exclusiv în mediul electronic, pentru activități și procese administrative prevăzute de legislația în vigoare. Valabilitatea poate fi extinsă și în forma fizică a documentului, fără semnătură olografă, cu acceptul expres sau procedural al instituției publice ori entității care a solicitat prezentarea acestui extras.
Verificarea corectitudinii și realității informațiilor conținute de document se poate face la adresa **www.ancpi.ro/verificare**, folosind codul de verificare online disponibil în antet. Codul de verificare este valabil 30 de zile calendaristice de la momentul generării documentului.

Data și ora generării,
04/08/2025, 13:17

Acest document se eliberează gratuit pentru proprietarii imobilelor. Pentru alți solicitanți, costul extrasului este de 25 de lei la ghișeu, respectiv 20 de lei dacă este obținut online prin platforma http://epay.ancpi.ro

Oficiul de Cadastru şi Publicitate Imobiliară PRAHOVA
Biroul de Cadastru şi Publicitate Imobiliară Ploieşti

PLOIESTI, Str. Unirii nr. 2, Cod postal 100043, Tel: (0244) 51 95 69, Fax: (0244) 59 22 95

Nr.cerere	**131559**
Ziua	**01**
Luna	**08**
Anul	**2025**

Extras de Plan Cadastral de Carte Funciară pentru Imobil număr cadastral 31204 / UAT Fulga

TEREN Intravilan
Adresa: Jud. Prahova, UAT Fulga, Loc. Fulga de Jos

Comuna/Oraş/Municipiu: Fulga

Nr. cadastral	Suprafaţa măsurată	Observaţii / Referinţe
31204	3147	Teren la dispozitia comisiei locale de fond funciar conform art. 13, alin. 14 din legea 7/1996.

* Suprafaţa este determinată in planul de proiecţie Stereo 70.

DETALII LINIARE IMOBIL

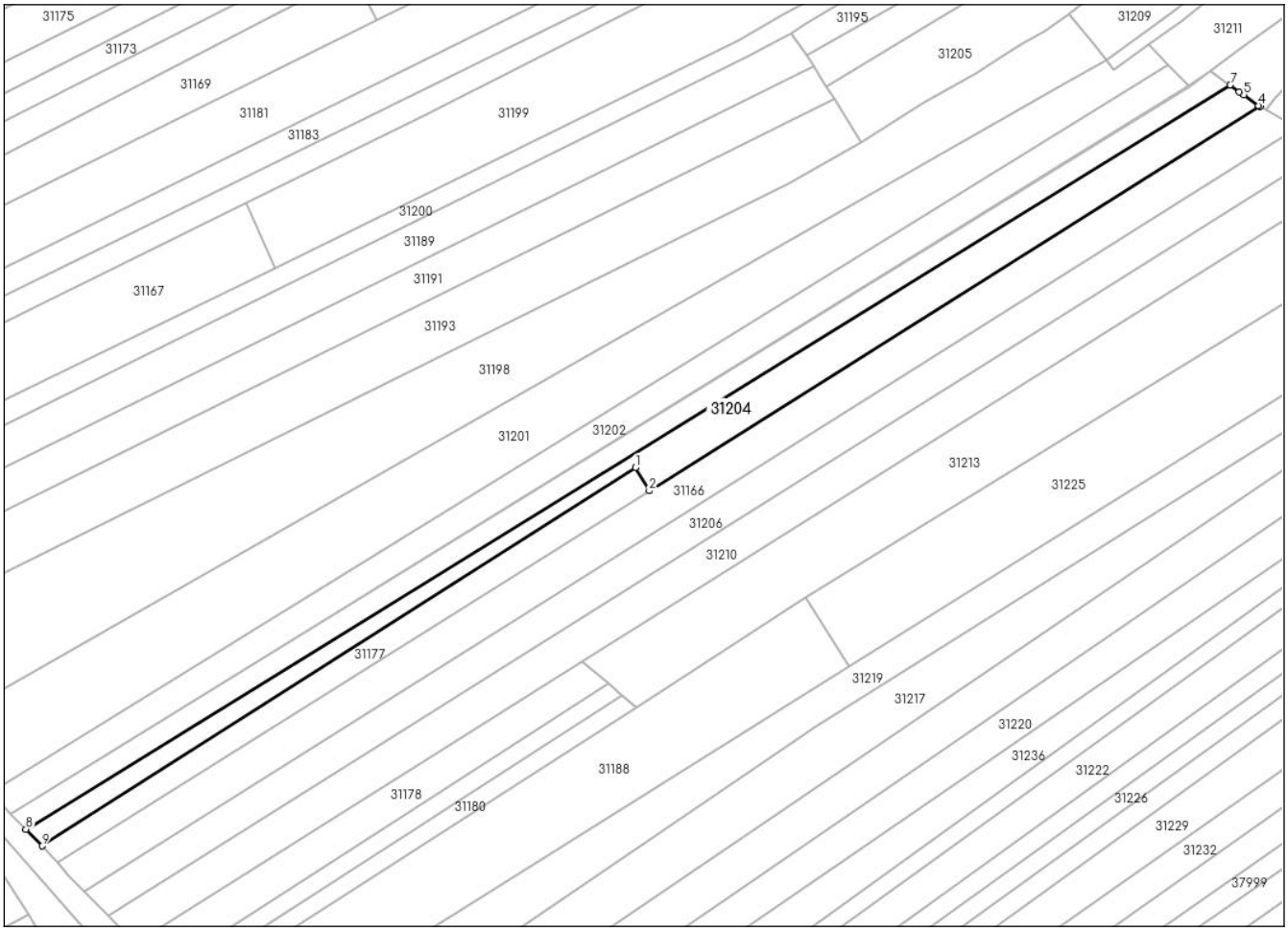

Incadrare in zonă
scara 1:5000



Date referitoare la teren

Crt	Categoria de folosință	Intra vilan	Suprafaţa (mp)	Tarla	Parcelă	Observaţii / Referinţe
1	arabil	DA	3.147	9	139/95	
	TOTAL:		**3.147**			

Date referitoare la construcţii

Crt	Numar	Destinaţie construcţie	Supraf. (mp)	Situaţie juridică	Observaţii / Referinţe
Imobilul nu are in componență construcții					

Lungime Segmente
1) Valorile lungimilor segmentelor sunt obţinute din proiecţie în plan.

Punct început	X / Y	Punct sfârşit	X / Y	Lungime segment (** (m)
1	613.184,89 376.398,393	2	613.188,843 376.391,873	7.625
2	613.188,843 376.391,873	3	613.362,401 376.500,945	204.986
3	613.362,401 376.500,945	4	613.361,948 376.501,171	0.506
4	613.361,948 376.501,171	5	613.357,688 376.504,25	5.256
5	613.357,688 376.504,25	6	613.356,456 376.505,015	1.45
6	613.356,456 376.505,015	7	613.353,828 376.507,013	3.301
7	613.353,828 376.507,013	8	613.011,79 376.295,846	401.972
8	613.011,79 376.295,846	9	613.016,372 376.291,056	6.629
9	613.016,372 376.291,056	1	613.184,89 376.398,393	199.799

**** Lungimile segmentelor sunt determinate în planul de proiecţie Stereo 70 şi sunt rotunjite la 1 milimetru.**
***** Distanţa dintre puncte este formată din segmente cumulate ce sunt mai mici decât valoarea 1 milimetru.**

Certific că informațiile din prezentul extras sunt conforme cu datele din planul cadastral de carte funciară al OCPI PRAHOVA la data: 04-08-2025
Situația prezentată poate face obiectul unor modificări ulterioare, in condițiile Legii cadastrului și publicității imobiliare nr. 7/1996, republicată.

Consilier/Inspector de specialitate,

Ancuța-Elena Constantin

Oficiul de Cadastru şi Publicitate Imobiliară PRAHOVA
Biroul de Cadastru şi Publicitate Imobiliară Ploieşti

Nr. cerere	131559
Ziua	01
Luna	08
Anul	2025

Cod verificare
100192385959

EXTRAS DE CARTE FUNCIARĂ
PENTRU INFORMARE

Carte Funciară Nr. 31204 Fulga

A. Partea I. Descrierea imobilului

TEREN Intravilan

Adresa: Jud. Prahova, UAT Fulga, Loc. Fulga de Jos

Nr. Crt	Nr. cadastral Nr. topografic	Suprafaţa* (mp)	Observaţii / Referinţe
A1	31204	3.147	Teren neimprejmuit; Teren la dispozitia comisiei locale de fond funciar conform art. 13, alin. 14 din legea 7/1996.

B. Partea II. Proprietari şi acte

Înscrieri privitoare la dreptul de proprietate şi alte drepturi reale		Referinţe
131559 / 01/08/2025		
Registrul Cadastral al Imobilelor (UAT Fulga); Act Normativ lg.7/1996 emis de Parlamentul Romaniei;		
B1	Se infiinteaza cartea funciara a imobilului 31204 ca urmare a finalizarii inregistrarii sistematice. Imobilul se gaseste in registrul cadastral al imobilelor sub numarul 8515.	A1
Act Normativ nr. 7, din 13/03/1996 emis de PARLAMENTUL ROMÂNIEI (LEGE; ,art.13);		
B2	Se notează menţiunea de proprietar neidentificat.	A1

C. Partea III. SARCINI .

Inscrieri privind dezmembrămintele dreptului de proprietate, drepturi reale de garanţie şi sarcini	Referinţe
NU SUNT	

Anexa Nr. 1 La Partea I

Teren

Nr cadastral	Suprafaţa (mp)*	Observaţii / Referinţe
31204	3.147	Teren la dispozitia comisiei locale de fond funciar conform art. 13, alin. 14 din legea 7/1996.

* Suprafaţa este determinată in planul de proiecţie Stereo 70.

DETALII LINIARE IMOBIL

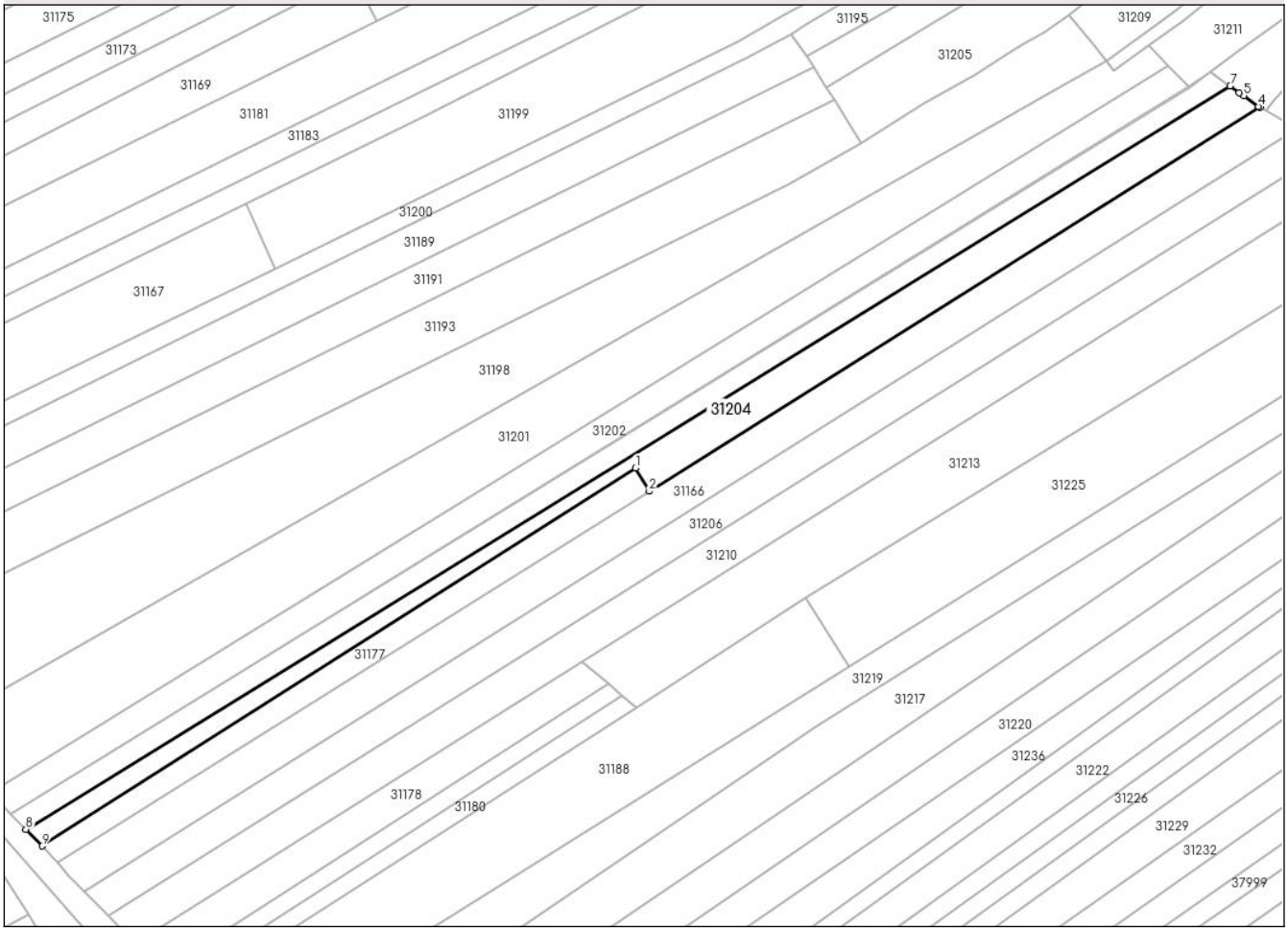

Date referitoare la teren

Nr Crt	Categorie folosinţă	Intra vilan	Suprafaţa (mp)	Tarla	Parcelă	Nr. topo	Observaţii / Referinţe
1	arabil	DA	3.147	9	139/95	-	

Lungime Segmente

1) Valorile lungimilor segmentelor sunt obţinute din proiecţie în plan.

Punct început	X / Y	Punct sfârşit	X / Y	Lungime segment (** (m)
1	613.184,89 376.398,393	2	613.188,843 376.391,873	7.625
2	613.188,843 376.391,873	3	613.362,401 376.500,945	204.986
3	613.362,401 376.500,945	4	613.361,948 376.501,171	0.506
4	613.361,948 376.501,171	5	613.357,688 376.504,25	5.256

Punct început	X / Y	Punct sfârşit	X / Y	Lungime segment (** (m)
5	613.357,688 376.504,25	6	613.356,456 376.505,015	1.45
6	613.356,456 376.505,015	7	613.353,828 376.507,013	3.301
7	613.353,828 376.507,013	8	613.011,79 376.295,846	401.972
8	613.011,79 376.295,846	9	613.016,372 376.291,056	6.629
9	613.016,372 376.291,056	1	613.184,89 376.398,393	199.799

**** Lungimile segmentelor sunt determinate în planul de proiecţie Stereo 70 şi sunt rotunjite la 1 milimetru.**
***** Distanţa dintre puncte este formată din segmente cumulate ce sunt mai mici decât valoarea 1 milimetru.**

Extrasul de carte funciară generat prin sistemul informatic integrat al ANCPI conține informațiile din cartea funciară active la data generării. Acesta este valabil în condițiile prevăzute de art. 7 din Legea nr. 455/2001, coroborat cu art. 3 din O.U.G. nr. 41/2016, exclusiv în mediul electronic, pentru activități și procese administrative prevăzute de legislația în vigoare. Valabilitatea poate fi extinsă și în forma fizică a documentului, fără semnătură olografă, cu acceptul expres sau procedural al instituției publice ori entității care a solicitat prezentarea acestui extras.
Verificarea corectitudinii și realității informațiilor conținute de document se poate face la adresa **www.ancpi.ro/verificare**, folosind codul de verificare online disponibil în antet. Codul de verificare este valabil 30 de zile calendaristice de la momentul generării documentului.

Data și ora generării,
04/08/2025, 13:17

Acest document se eliberează gratuit pentru proprietarii imobilelor. Pentru alți solicitanți, costul extrasului este de 25 de lei la ghișeu, respectiv 20 de lei dacă este obținut online prin platforma http://epay.ancpi.ro

Oficiul de Cadastru şi Publicitate Imobiliară PRAHOVA
Biroul de Cadastru şi Publicitate Imobiliară Ploieşti

PLOIESTI, Str. Unirii nr. 2, Cod postal 100043, Tel: (0244) 51 95 69, Fax: (0244) 59 22 95

Nr.cerere	**131558**
Ziua	**01**
Luna	**08**
Anul	**2025**

Extras de Plan Cadastral de Carte Funciară pentru Imobil număr cadastral 31203 / UAT Fulga

TEREN Intravilan
Adresa: Jud. Prahova, UAT Fulga, Loc. Fulga de Jos

Comuna/Oraş/Municipiu: Fulga

Nr. cadastral	Suprafaţa măsurată	Observaţii / Referinţe
31203	2410	

* Suprafaţa este determinată in planul de proiecţie Stereo 70.

DETALII LINIARE IMOBIL

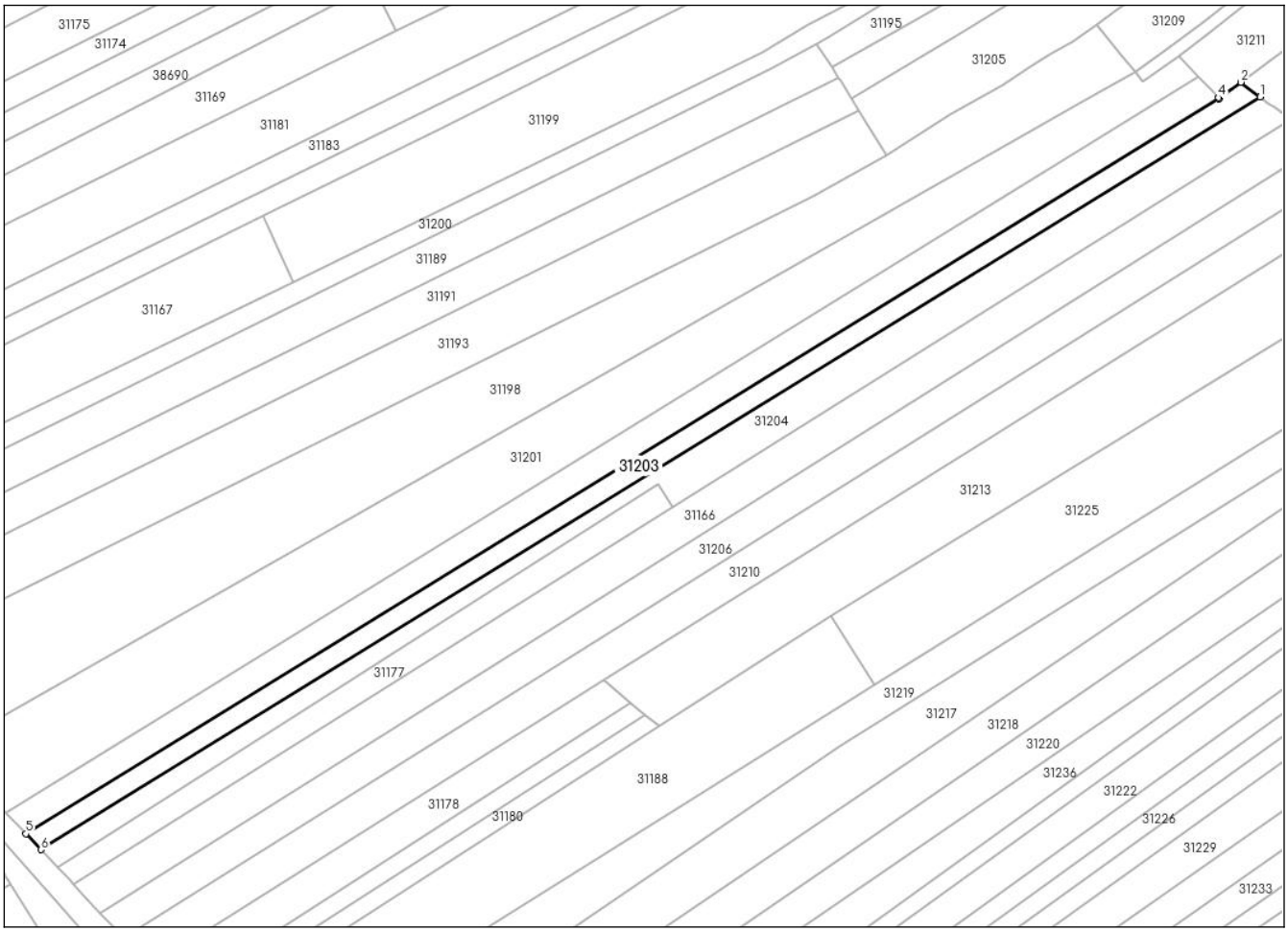

Incadrare in zonă
scara 1:5000



Date referitoare la teren

Crt	Categoria de folosință	Intra vilan	Suprafaţa (mp)	Tarla	Parcelă	Observaţii / Referinţe
1	arabil	DA	2.410	9	139/96	
	TOTAL:		**2.410**			

Date referitoare la construcţii

Crt	Numar	Destinaţie construcţie	Supraf. (mp)	Situaţie juridică	Observaţii / Referinţe
Imobilul nu are in componență construcții					

Lungime Segmente
1) Valorile lungimilor segmentelor sunt obţinute din proiecţie în plan.

Punct început	X / Y	Punct sfârşit	X / Y	Lungime segment (** (m)
1	613.353,828 376.507,013	2	613.348,408 376.511,123	6.802
2	613.348,408 376.511,123	3	613.342,269 376.506,572	7.642
3	613.342,269 376.506,572	4	613.342,054 376.506,799	0.313
4	613.342,054 376.506,799	5	613.007,547 376.300,281	393.122
5	613.007,547 376.300,281	6	613.011,79 376.295,846	6.138
6	613.011,79 376.295,846	1	613.353,828 376.507,013	401.972

**** Lungimile segmentelor sunt determinate în planul de proiecţie Stereo 70 şi sunt rotunjite la 1 milimetru.**
***** Distanţa dintre puncte este formată din segmente cumulate ce sunt mai mici decât valoarea 1 milimetru.**

Certific că informațiile din prezentul extras sunt conforme cu datele din planul cadastral de carte funciară al OCPI PRAHOVA la data: 04-08-2025
Situația prezentată poate face obiectul unor modificări ulterioare, in condițiile Legii cadastrului și publicității imobiliare nr. 7/1996, republicată.

Consilier/Inspector de specialitate,

Ancuța-Elena Constantin

Oficiul de Cadastru şi Publicitate Imobiliară PRAHOVA
Biroul de Cadastru şi Publicitate Imobiliară Ploieşti

Nr. cerere	131558
Ziua	01
Luna	08
Anul	2025

Cod verificare
100192385957

EXTRAS DE CARTE FUNCIARĂ
PENTRU INFORMARE

Carte Funciară Nr. 31203 Fulga

A. Partea I. Descrierea imobilului

TEREN Intravilan

Adresa: Jud. Prahova, UAT Fulga, Loc. Fulga de Jos

Nr. Crt	Nr. cadastral Nr. topografic	Suprafaţa* (mp)	Observaţii / Referinţe
A1	31203	2.410	Teren neimprejmuit;

B. Partea II. Proprietari şi acte

Înscrieri privitoare la dreptul de proprietate şi alte drepturi reale		Referinţe
131558 / 01/08/2025		
Registrul Cadastral al Imobilelor (UAT Fulga); Act Normativ lg.7/1996 emis de Parlamentul Romaniei;		
B1	Se infiinteaza cartea funciara a imobilului 31203 ca urmare a finalizarii inregistrarii sistematice. Imobilul se gaseste in registrul cadastral al imobilelor sub numarul 8514.	A1
Act Administrativ nr. 7970, din 28/07/1993 emis de CJSDPAT PRAHOVA (TITLU DE PROPRIETATE;);		
B2	Intabulare, drept de PROPRIETATE, dobandit prin Reconstituire, cota actuala 1/1	A1
	1) **ŞTEFAN STAN GHEORGHE**	

C. Partea III. SARCINI .

Inscrieri privind dezmembrămintele dreptului de proprietate, drepturi reale de garanţie şi sarcini	Referinţe
NU SUNT	

Anexa Nr. 1 La Partea I

Teren

Nr cadastral	Suprafaţa (mp)*	Observaţii / Referinţe
31203	2.410	

* Suprafaţa este determinată in planul de proiecţie Stereo 70.

DETALII LINIARE IMOBIL

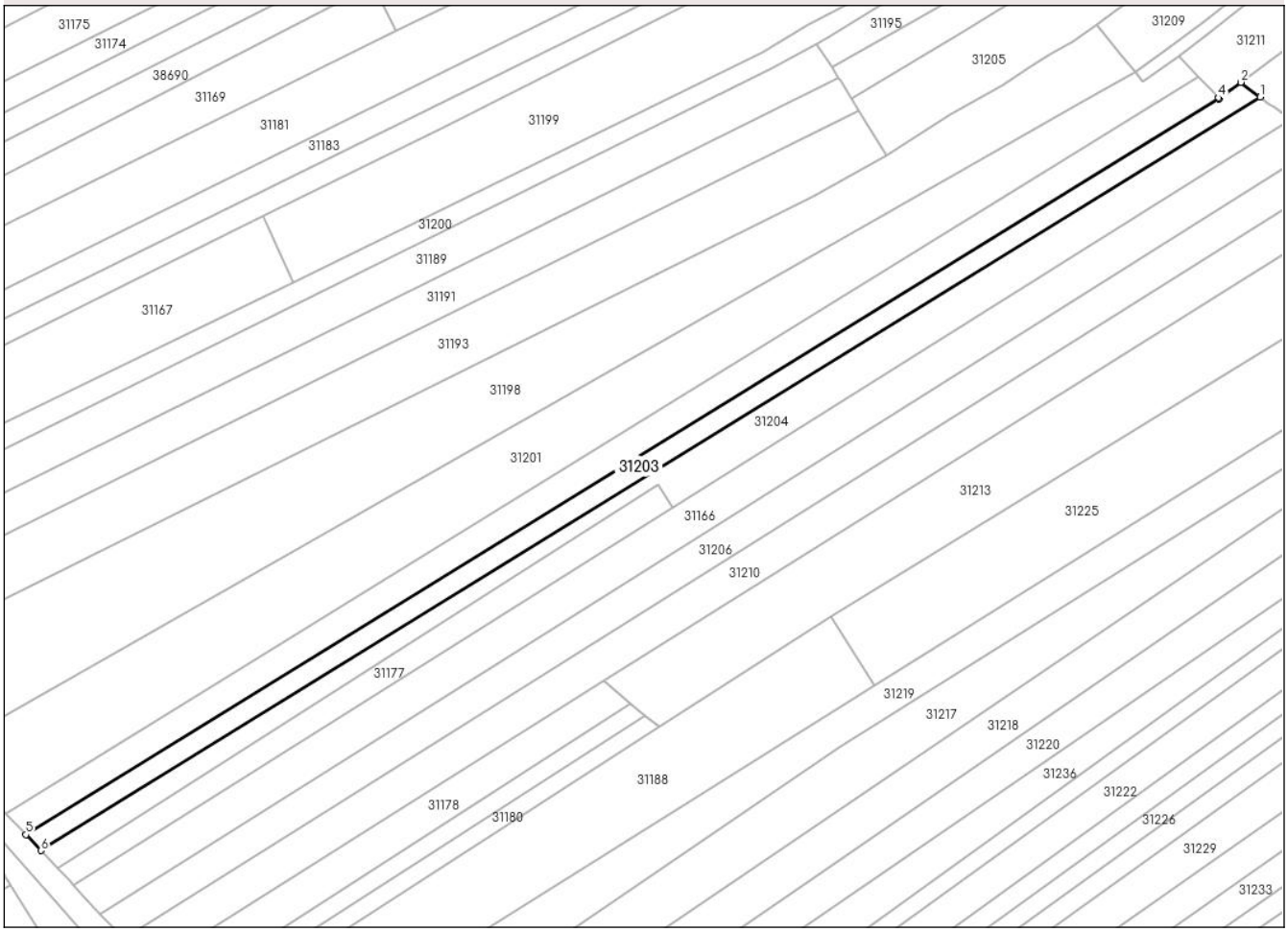

Date referitoare la teren

Nr Crt	Categorie folosinţă	Intra vilan	Suprafaţa (mp)	Tarla	Parcelă	Nr. topo	Observaţii / Referinţe
1	arabil	DA	2.410	9	139/96	-	

Lungime Segmente
1) Valorile lungimilor segmentelor sunt obţinute din proiecţie în plan.

Punct început	X / Y	Punct sfârşit	X / Y	Lungime segment (** (m)
1	613.353,828 376.507,013	2	613.348,408 376.511,123	6.802
2	613.348,408 376.511,123	3	613.342,269 376.506,572	7.642
3	613.342,269 376.506,572	4	613.342,054 376.506,799	0.313
4	613.342,054 376.506,799	5	613.007,547 376.300,281	393.122

Punct început	X / Y	Punct sfârşit	X / Y	Lungime segment (** (m)
5	613.007,547 376.300,281	6	613.011,79 376.295,846	6.138
6	613.011,79 376.295,846	1	613.353,828 376.507,013	401.972

**** Lungimile segmentelor sunt determinate în planul de proiecţie Stereo 70 şi sunt rotunjite la 1 milimetru.**
***** Distanţa dintre puncte este formată din segmente cumulate ce sunt mai mici decât valoarea 1 milimetru.**

Extrasul de carte funciară generat prin sistemul informatic integrat al ANCPI conține informațiile din cartea funciară active la data generării. Acesta este valabil în condițiile prevăzute de art. 7 din Legea nr. 455/2001, coroborat cu art. 3 din O.U.G. nr. 41/2016, exclusiv în mediul electronic, pentru activități și procese administrative prevăzute de legislația în vigoare. Valabilitatea poate fi extinsă și în forma fizică a documentului, fără semnătură olografă, cu acceptul expres sau procedural al instituției publice ori entității care a solicitat prezentarea acestui extras.
Verificarea corectitudinii și realității informațiilor conținute de document se poate face la adresa **www.ancpi.ro/verificare**, folosind codul de verificare online disponibil în antet. Codul de verificare este valabil 30 de zile calendaristice de la momentul generării documentului.

Data și ora generării,
04/08/2025, 13:17

Acest document se eliberează gratuit pentru proprietarii imobilelor. Pentru alți solicitanți, costul extrasului este de 25 de lei la ghișeu, respectiv 20 de lei dacă este obținut online prin platforma http://epay.ancpi.ro

Oficiul de Cadastru şi Publicitate Imobiliară PRAHOVA
Biroul de Cadastru şi Publicitate Imobiliară Ploieşti

PLOIESTI, Str. Unirii nr. 2, Cod postal 100043, Tel: (0244) 51 95 69, Fax: (0244) 59 22 95

Nr.cerere	**131557**
Ziua	**01**
Luna	**08**
Anul	**2025**

Extras de Plan Cadastral de Carte Funciară pentru Imobil număr cadastral 31202 / UAT Fulga

TEREN Intravilan
Adresa: Jud. Prahova, UAT Fulga, Loc. Fulga de Jos

Comuna/Oraş/Municipiu: Fulga

Nr. cadastral	Suprafaţa măsurată	Observaţii / Referinţe
31202	3194	

* Suprafaţa este determinată in planul de proiecţie Stereo 70.

DETALII LINIARE IMOBIL

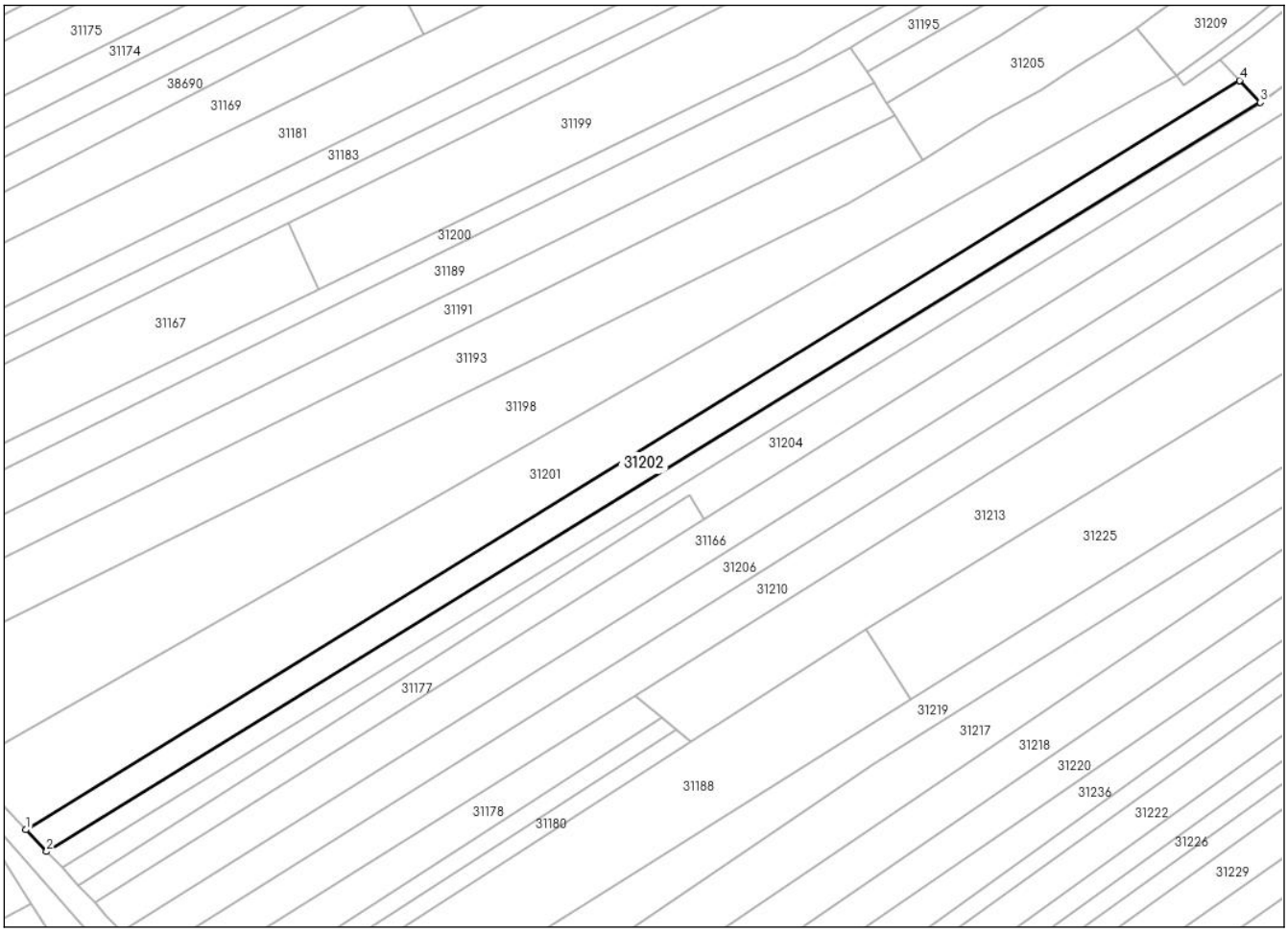

Incadrare in zonă
scara 1:5000



Date referitoare la teren

Crt	Categoria de folosință	Intra vilan	Suprafaţa (mp)	Tarla	Parcelă	Observaţii / Referinţe
1	arabil	DA	3.194	9	139/96/1	
	TOTAL:		**3.194**			

Date referitoare la construcţii

Crt	Numar	Destinaţie construcţie	Supraf. (mp)	Situaţie juridică	Observaţii / Referinţe
Imobilul nu are in componență construcții					

Lungime Segmente
1) Valorile lungimilor segmentelor sunt obţinute din proiecţie în plan.

Punct început	X / Y	Punct sfârşit	X / Y	Lungime segment (** (m)
1	613.001,807 376.306,28	2	613.007,547 376.300,281	8.303
2	613.007,547 376.300,281	3	613.342,054 376.506,799	393.122
3	613.342,054 376.506,799	4	613.336,334 376.512,818	8.303
4	613.336,334 376.512,818	1	613.001,807 376.306,28	393.149

**** Lungimile segmentelor sunt determinate în planul de proiecţie Stereo 70 şi sunt rotunjite la 1 milimetru.**
***** Distanţa dintre puncte este formată din segmente cumulate ce sunt mai mici decât valoarea 1 milimetru.**

Certific că informațiile din prezentul extras sunt conforme cu datele din planul cadastral de carte funciară al OCPI PRAHOVA la data: 04-08-2025
Situația prezentată poate face obiectul unor modificări ulterioare, in condițiile Legii cadastrului și publicității imobiliare nr. 7/1996, republicată.

Consilier/Inspector de specialitate,

Ancuța-Elena Constantin

Oficiul de Cadastru şi Publicitate Imobiliară PRAHOVA
Biroul de Cadastru şi Publicitate Imobiliară Ploieşti

Nr. cerere	131557
Ziua	01
Luna	08
Anul	2025

Cod verificare
100192385956

EXTRAS DE CARTE FUNCIARĂ
PENTRU INFORMARE

Carte Funciară Nr. 31202 Fulga

A. Partea I. Descrierea imobilului

TEREN Intravilan

Adresa: Jud. Prahova, UAT Fulga, Loc. Fulga de Jos

Nr. Crt	Nr. cadastral Nr. topografic	Suprafaţa* (mp)	Observaţii / Referinţe
A1	31202	3.194	Teren neimprejmuit;

B. Partea II. Proprietari şi acte

Înscrieri privitoare la dreptul de proprietate şi alte drepturi reale		Referinţe
131557 / 01/08/2025		
Registrul Cadastral al Imobilelor (UAT Fulga); Act Normativ lg.7/1996 emis de Parlamentul Romaniei;		
B1	Se infiinteaza cartea funciara a imobilului 31202 ca urmare a finalizarii inregistrarii sistematice. Imobilul se gaseste in registrul cadastral al imobilelor sub numarul 8513.	A1
Act Notarial nr. 2318, din 28/12/2018 emis de NP RADU FLORINA (ACT DE PARTAJ VOLUNTAR;);		
B2	Intabulare, drept de PROPRIETATE, dobandit prin Iesire Din Indiviziune, cota actuala 1/3	A1
	1) **BERCEA GABRIELA MARILENA**	
B3	Intabulare, drept de PROPRIETATE, dobandit prin Iesire Din Indiviziune, cota actuala 1/3	A1
	1) **STANCIU ELENA**	
B4	Intabulare, drept de PROPRIETATE, dobandit prin Iesire Din Indiviziune, cota actuala 1/3	A1
	1) **STANCIU DANIEL FLORIN**	

C. Partea III. SARCINI .

Inscrieri privind dezmembrămintele dreptului de proprietate, drepturi reale de garanţie şi sarcini	Referinţe
NU SUNT	

Anexa Nr. 1 La Partea I

Teren

Nr cadastral	Suprafaţa (mp)*	Observaţii / Referinţe
31202	3.194	

* Suprafaţa este determinată in planul de proiecţie Stereo 70.

DETALII LINIARE IMOBIL

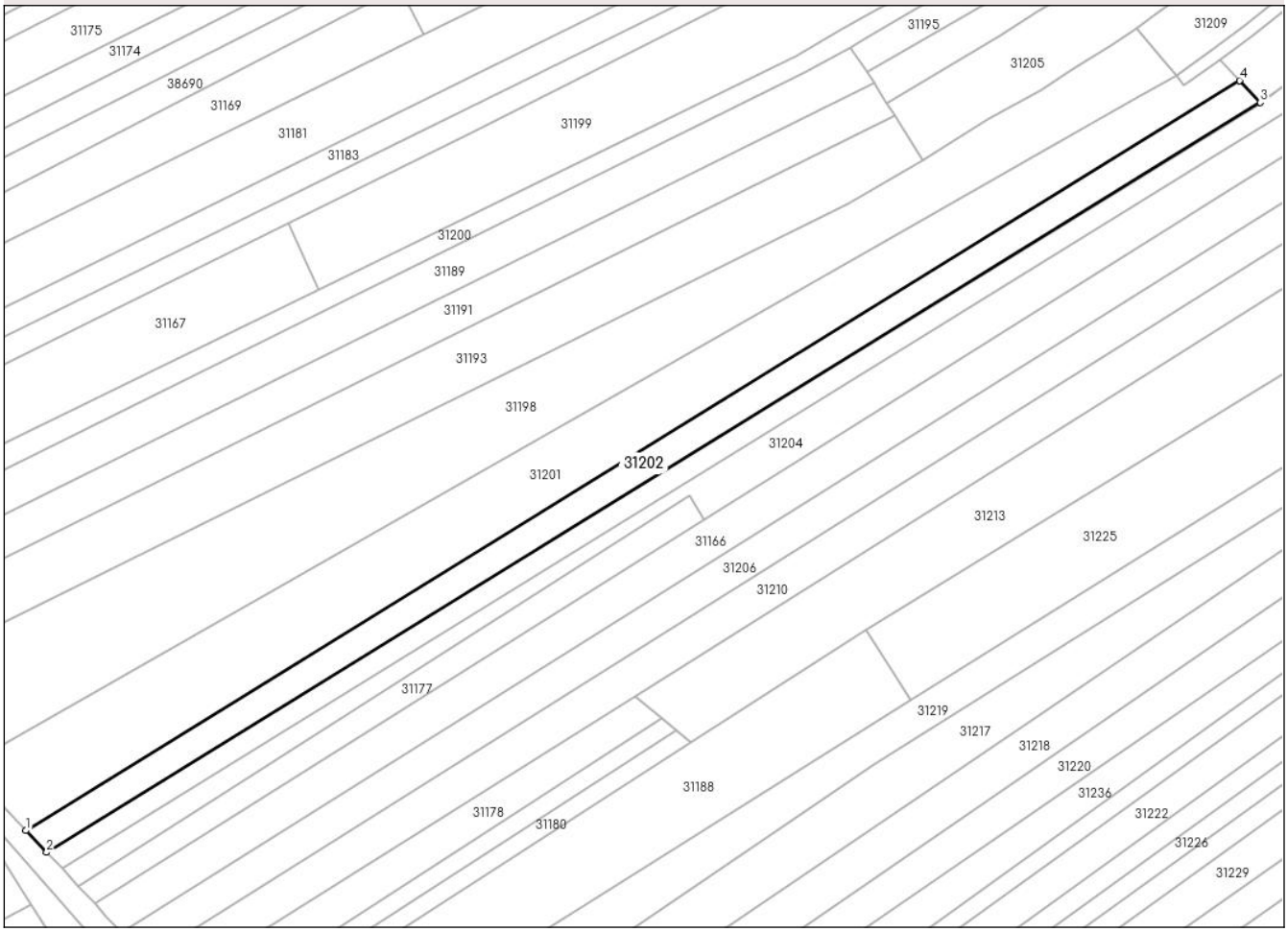

Date referitoare la teren

Nr Crt	Categorie folosinţă	Intra vilan	Suprafaţa (mp)	Tarla	Parcelă	Nr. topo	Observaţii / Referinţe
1	arabil	DA	3.194	9	139/96/1	-	

Lungime Segmente

1) Valorile lungimilor segmentelor sunt obţinute din proiecţie în plan.

Punct început	X / Y	Punct sfârşit	X / Y	Lungime segment (** (m)
1	613.001,807 376.306,28	2	613.007,547 376.300,281	8.303
2	613.007,547 376.300,281	3	613.342,054 376.506,799	393.122
3	613.342,054 376.506,799	4	613.336,334 376.512,818	8.303
4	613.336,334 376.512,818	1	613.001,807 376.306,28	393.149

**** Lungimile segmentelor sunt determinate în planul de proiecţie Stereo 70 şi sunt rotunjite la 1 milimetru.**
***** Distanţa dintre puncte este formată din segmente cumulate ce sunt mai mici decât valoarea 1 milimetru.**

Extrasul de carte funciară generat prin sistemul informatic integrat al ANCPI conține informațiile din cartea funciară active la data generării. Acesta este valabil în condițiile prevăzute de art. 7 din Legea nr. 455/2001, coroborat cu art. 3 din O.U.G. nr. 41/2016, exclusiv în mediul electronic, pentru activități și procese administrative prevăzute de legislația în vigoare. Valabilitatea poate fi extinsă și în forma fizică a documentului, fără semnătură olografă, cu acceptul expres sau procedural al instituției publice ori entității care a solicitat prezentarea acestui extras.
Verificarea corectitudinii și realității informațiilor conținute de document se poate face la adresa **www.ancpi.ro/verificare**, folosind codul de verificare online disponibil în antet. Codul de verificare este valabil 30 de zile calendaristice de la momentul generării documentului.

Data și ora generării,
04/08/2025, 13:18

Acest document se eliberează gratuit pentru proprietarii imobilelor. Pentru alți solicitanți, costul extrasului este de 25 de lei la ghișeu, respectiv 20 de lei dacă este obținut online prin platforma http://epay.ancpi.ro

Oficiul de Cadastru şi Publicitate Imobiliară PRAHOVA
Biroul de Cadastru şi Publicitate Imobiliară Ploieşti

PLOIESTI, Str. Unirii nr. 2, Cod postal 100043, Tel: (0244) 51 95 69, Fax: (0244) 59 22 95

Nr.cerere	**131556**
Ziua	**01**
Luna	**08**
Anul	**2025**

Extras de Plan Cadastral de Carte Funciară pentru Imobil număr cadastral 31201 / UAT Fulga

TEREN Intravilan
Adresa: Jud. Prahova, UAT Fulga, Loc. Fulga de Jos

Comuna/Oraş/Municipiu: Fulga

Nr. cadastral	Suprafaţa măsurată	Observaţii / Referinţe
31201	6623	

* Suprafaţa este determinată in planul de proiecţie Stereo 70.

DETALII LINIARE IMOBIL

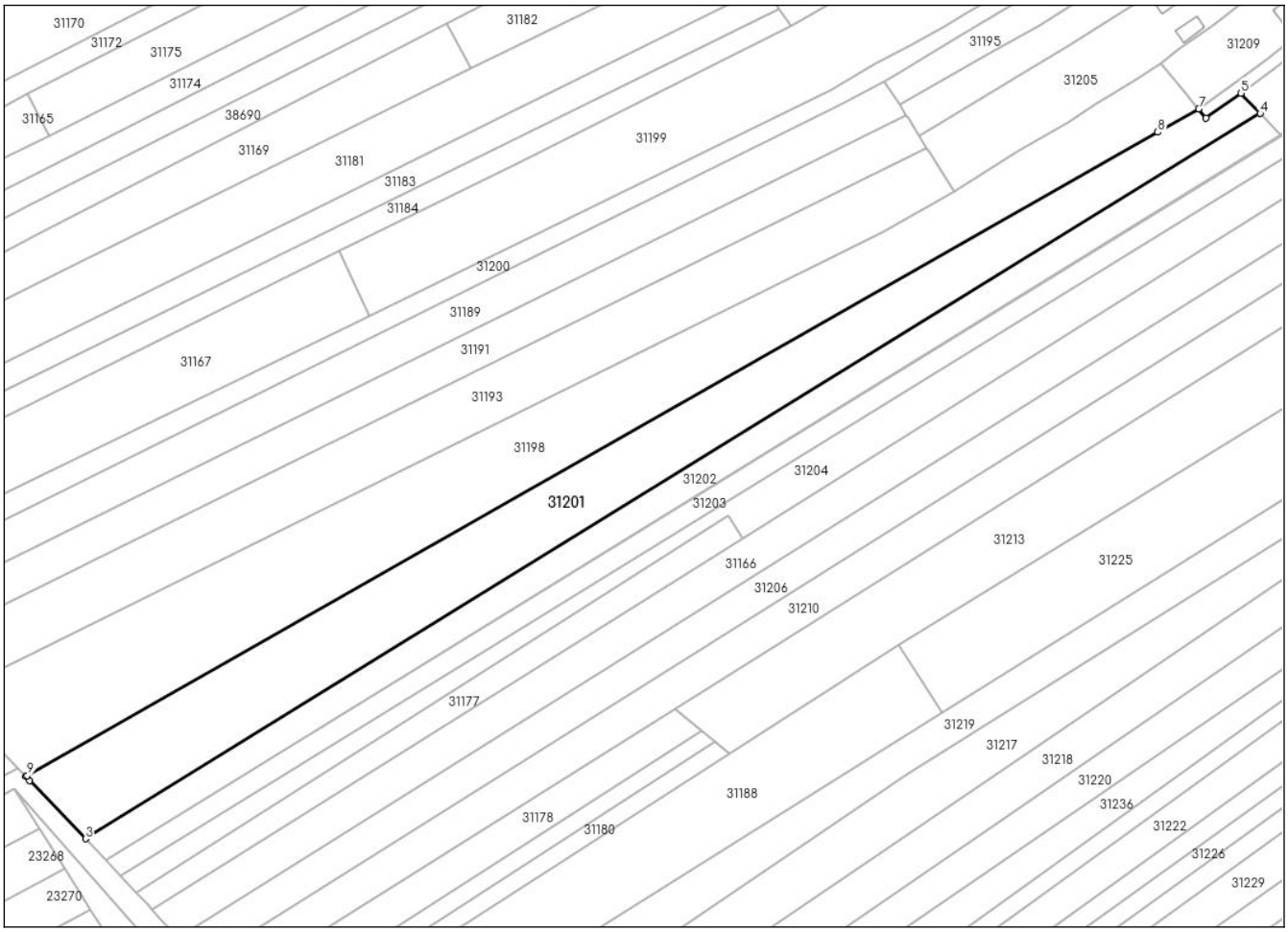

Incadrare in zonă
scara 1:5000



Date referitoare la teren

Crt	Categoria de folosință	Intra vilan	Suprafaţa (mp)	Tarla	Parcelă	Observaţii / Referinţe
1	arabil	DA	6.623	9	139/97	
	TOTAL:		**6.623**			

Date referitoare la construcţii

Crt	Numar	Destinaţie construcţie	Supraf. (mp)	Situaţie juridică	Observaţii / Referinţe
Imobilul nu are in componență construcții					

Lungime Segmente
1) Valorile lungimilor segmentelor sunt obţinute din proiecţie în plan.

Punct început	X / Y	Punct sfârşit	X / Y	Lungime segment (** (m)
1	612.984,832 376.324,028	2	612.985,953 376.322,856	1.622
2	612.985,953 376.322,856	3	613.001,807 376.306,28	22.937
3	613.001,807 376.306,28	4	613.336,334 376.512,818	393.149
4	613.336,334 376.512,818	5	613.330,862 376.518,576	7.943
5	613.330,862 376.518,576	6	613.320,911 376.511,468	12.229
6	613.320,911 376.511,468	7	613.318,839 376.514,091	3.343
7	613.318,839 376.514,091	8	613.307,158 376.507,444	13.44
8	613.307,158 376.507,444	9	612.985,236 376.324,258	370.393
9	612.985,236 376.324,258	1	612.984,832 376.324,028	0.465

**** Lungimile segmentelor sunt determinate în planul de proiecţie Stereo 70 şi sunt rotunjite la 1 milimetru.**
***** Distanţa dintre puncte este formată din segmente cumulate ce sunt mai mici decât valoarea 1 milimetru.**

Certific că informațiile din prezentul extras sunt conforme cu datele din planul cadastral de carte funciară al OCPI PRAHOVA la data: 04-08-2025
Situația prezentată poate face obiectul unor modificări ulterioare, in condițiile Legii cadastrului și publicității imobiliare nr. 7/1996, republicată.

Consilier/Inspector de specialitate,

Ancuța-Elena Constantin

Oficiul de Cadastru şi Publicitate Imobiliară PRAHOVA
Biroul de Cadastru şi Publicitate Imobiliară Ploieşti

Nr. cerere	131556
Ziua	01
Luna	08
Anul	2025

Cod verificare
100192385954

EXTRAS DE CARTE FUNCIARĂ
PENTRU INFORMARE

Carte Funciară Nr. 31201 Fulga

A. Partea I. Descrierea imobilului

TEREN Intravilan

Adresa: Jud. Prahova, UAT Fulga, Loc. Fulga de Jos

Nr. Crt	Nr. cadastral Nr. topografic	Suprafaţa* (mp)	Observaţii / Referinţe
A1	31201	6.623	Teren neimprejmuit;

B. Partea II. Proprietari şi acte

Înscrieri privitoare la dreptul de proprietate şi alte drepturi reale		Referinţe
131556 / 01/08/2025		
Registrul Cadastral al Imobilelor (UAT Fulga); Act Normativ lg.7/1996 emis de Parlamentul Romaniei;		
B1	Se infiinteaza cartea funciara a imobilului 31201 ca urmare a finalizarii inregistrarii sistematice. Imobilul se gaseste in registrul cadastral al imobilelor sub numarul 8512.	A1
Act Administrativ nr. 2282, din 08/07/1993 emis de CJSDPAT PRAHOVA (TITLU DE PROPRIETATE;);		
B2	Intabulare, drept de PROPRIETATE, dobandit prin Reconstituire, cota actuala 1/1	A1
	1) **BRÎNZA ALEXANDRU**	

C. Partea III. SARCINI .

Inscrieri privind dezmembrămintele dreptului de proprietate, drepturi reale de garanţie şi sarcini	Referinţe
NU SUNT	

Anexa Nr. 1 La Partea I

Teren

Nr cadastral	Suprafaţa (mp)*	Observaţii / Referinţe
31201	6.623	

* Suprafaţa este determinată in planul de proiecţie Stereo 70.

DETALII LINIARE IMOBIL

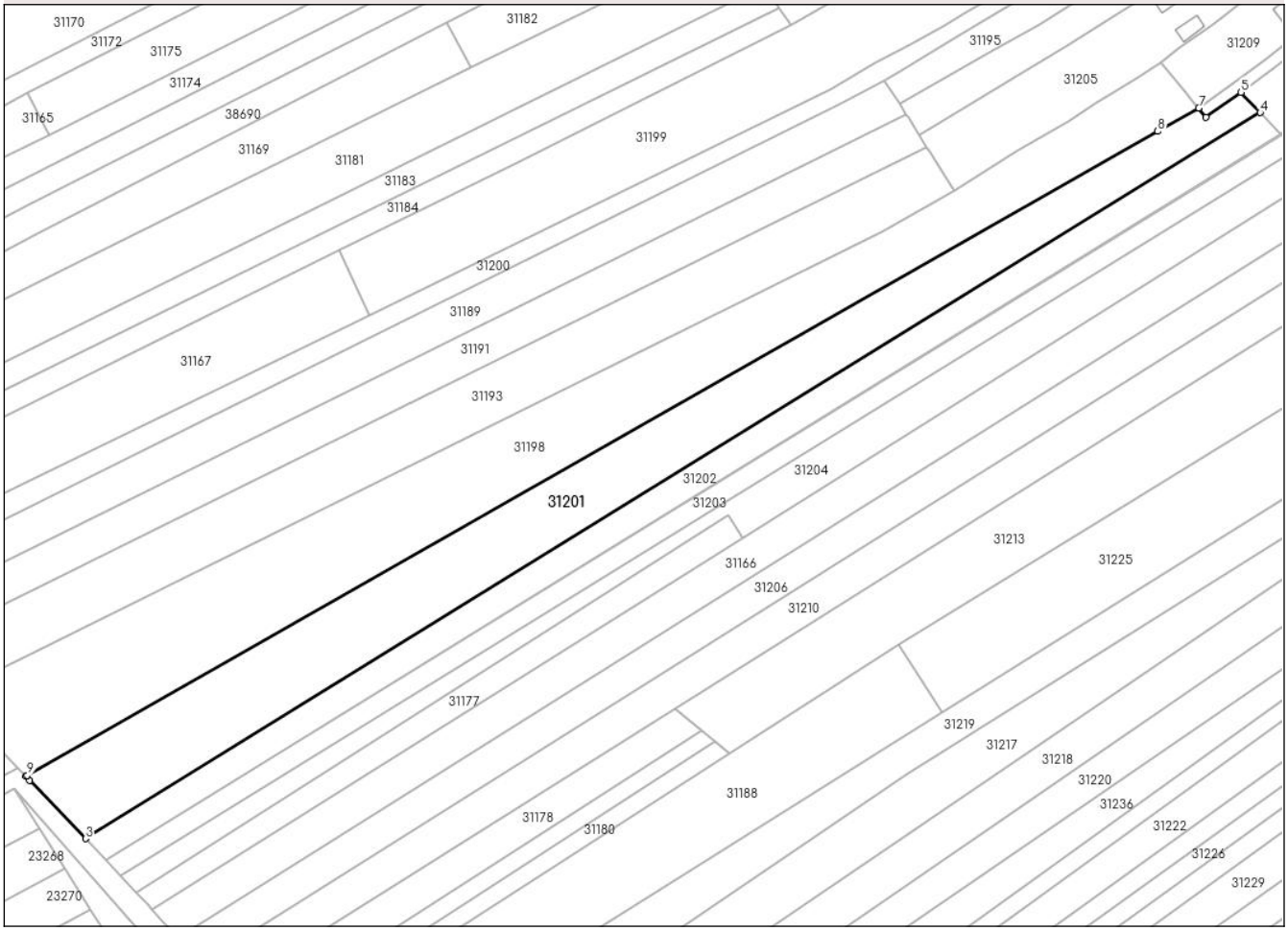

Date referitoare la teren

Nr Crt	Categorie folosinţă	Intra vilan	Suprafaţa (mp)	Tarla	Parcelă	Nr. topo	Observaţii / Referinţe
1	arabil	DA	6.623	9	139/97	-	

Lungime Segmente

1) Valorile lungimilor segmentelor sunt obţinute din proiecţie în plan.

Punct început	X / Y	Punct sfârşit	X / Y	Lungime segment (** (m)
1	612.984,832 376.324,028	2	612.985,953 376.322,856	1.622
2	612.985,953 376.322,856	3	613.001,807 376.306,28	22.937
3	613.001,807 376.306,28	4	613.336,334 376.512,818	393.149
4	613.336,334 376.512,818	5	613.330,862 376.518,576	7.943

Punct început	X / Y	Punct sfârşit	X / Y	Lungime segment (** (m)
5	613.330,862 376.518,576	6	613.320,911 376.511,468	12.229
6	613.320,911 376.511,468	7	613.318,839 376.514,091	3.343
7	613.318,839 376.514,091	8	613.307,158 376.507,444	13.44
8	613.307,158 376.507,444	9	612.985,236 376.324,258	370.393
9	612.985,236 376.324,258	1	612.984,832 376.324,028	0.465

**** Lungimile segmentelor sunt determinate în planul de proiecţie Stereo 70 şi sunt rotunjite la 1 milimetru.**
***** Distanţa dintre puncte este formată din segmente cumulate ce sunt mai mici decât valoarea 1 milimetru.**

Extrasul de carte funciară generat prin sistemul informatic integrat al ANCPI conține informațiile din cartea funciară active la data generării. Acesta este valabil în condițiile prevăzute de art. 7 din Legea nr. 455/2001, coroborat cu art. 3 din O.U.G. nr. 41/2016, exclusiv în mediul electronic, pentru activități și procese administrative prevăzute de legislația în vigoare. Valabilitatea poate fi extinsă și în forma fizică a documentului, fără semnătură olografă, cu acceptul expres sau procedural al instituției publice ori entității care a solicitat prezentarea acestui extras.
Verificarea corectitudinii și realității informațiilor conținute de document se poate face la adresa **www.ancpi.ro/verificare**, folosind codul de verificare online disponibil în antet. Codul de verificare este valabil 30 de zile calendaristice de la momentul generării documentului.

Data și ora generării,
04/08/2025, 13:18

Acest document se eliberează gratuit pentru proprietarii imobilelor. Pentru alți solicitanți, costul extrasului este de 25 de lei la ghișeu, respectiv 20 de lei dacă este obținut online prin platforma http://epay.ancpi.ro

Oficiul de Cadastru şi Publicitate Imobiliară PRAHOVA
Biroul de Cadastru şi Publicitate Imobiliară Ploieşti

PLOIESTI, Str. Unirii nr. 2, Cod postal 100043, Tel: (0244) 51 95 69, Fax: (0244) 59 22 95

Nr.cerere	**131555**
Ziua	**01**
Luna	**08**
Anul	**2025**

Extras de Plan Cadastral de Carte Funciară pentru Imobil număr cadastral 31200 / UAT Fulga

TEREN Partial Intravilan
Adresa: Jud. Prahova, UAT Fulga, Loc. Fulga de Jos, Str Principala Ii, Nr. 131

Comuna/Oraş/Municipiu: Fulga

Nr. cadastral	Suprafaţa măsurată	Observaţii / Referinţe
31200	2885	

* Suprafaţa este determinată in planul de proiecţie Stereo 70.

DETALII LINIARE IMOBIL

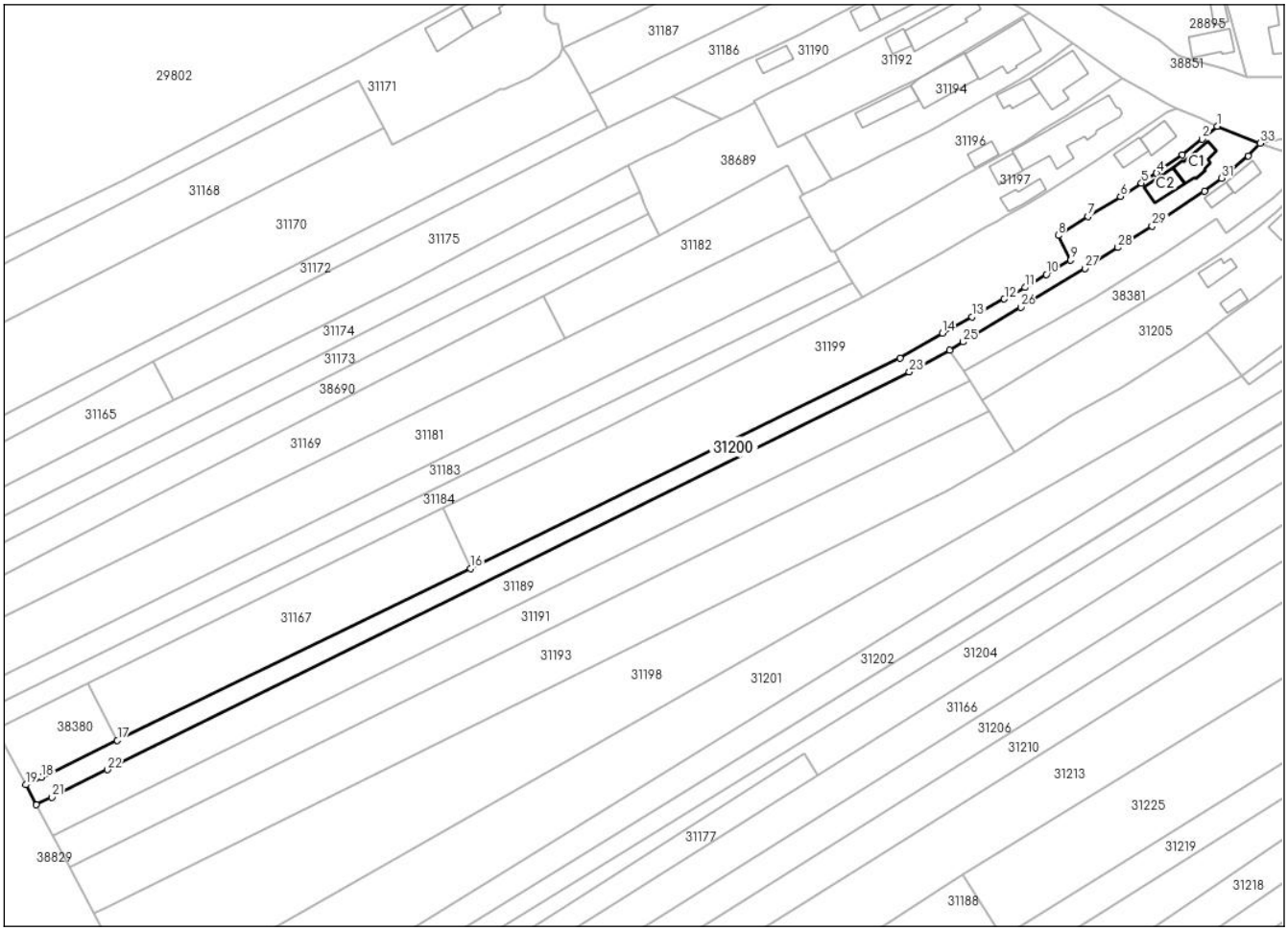

Incadrare in zonă
scara 1:5000



Date referitoare la teren

Crt	Categoria de folosință	Intra vilan	Suprafaţa (mp)	Tarla	Parcelă	Observaţii / Referinţe
1	curti constructii	DA	820	52	1230	
2	arabil	DA	106	52	1231	
3	arabil	NU	1.923	9	139/102, 139/103, 139/104	
4	arabil	DA	36	9	139/102, 139/103, 139/104	
	TOTAL:		**2.885**			

Date referitoare la construcţii

Crt	Numar	Destinaţie construcţie	Supraf. (mp)	Situaţie juridică	Observaţii / Referinţe
1	31200-C1	constructii de locuinte	76	Cu acte	
2	31200-C2	constructii anexa	67	Cu acte	

Lungime Segmente

1) Valorile lungimilor segmentelor sunt obţinute din proiecţie în plan.

Punct început	X / Y	Punct sfârşit	X / Y	Lungime segment (** (m)
1	613.311,161 376.590,398	2	613.306,564 376.586,408	6.087
3	613.300,553 376.581,621	4	613.292,63 376.575,983	9.724
5	613.287,993 376.572,918	6	613.281,594 376.568,886	7.563
7	613.271,637 376.562,735	8	613.262,509 376.556,944	10.81
9	613.266,27 376.549,415	10	613.258,823 376.545,054	8.63
11	613.252,332 376.541,051	12	613.245,992 376.537,512	7.261
13	613.236,108 376.532,024	14	613.226,95 376.527,1	10.398
15	613.214,095 376.519,43	16	613.082,487 376.455,055	146.509
17	612.974,295 376.402,515	18	612.951,121 376.391,216	25.782
19	612.946,296 376.388,864	20	612.949,521 376.382,733	6.927
21	612.954,221 376.385,061	22	612.971,224 376.393,484	18.975
23	613.216,883 376.515,181	24	613.229,19 376.521,771	13.96
25	613.233,385 376.524,361	26	613.251,067 376.534,967	20.619
27	613.270,651 376.546,844	28	613.280,765 376.553,266	11.981
29	613.291,223 376.559,813	30	613.307,298 376.570,446	19.273
31	613.312,538 376.574,496	32	613.320,742 376.581,266	10.637
33	613.324,372 376.585,149	1	613.311,161 376.590,398	14.216

Punct început	X / Y	Punct sfârşit	X / Y	Lungime segment (** (m)
2	613.306,564 376.586,408	3	613.300,553 376.581,621	7.684
4	613.292,63 376.575,983	5	613.287,993 376.572,918	5.558
6	613.281,594 376.568,886	7	613.271,637 376.562,735	11.704
8	613.262,509 376.556,944	9	613.266,27 376.549,415	8.416
10	613.258,823 376.545,054	11	613.252,332 376.541,051	7.626
12	613.245,992 376.537,512	13	613.236,108 376.532,024	11.305
14	613.226,95 376.527,1	15	613.214,095 376.519,43	14.969
16	613.082,487 376.455,055	17	612.974,295 376.402,515	120.275
18	612.951,121 376.391,216	19	612.946,296 376.388,864	5.368
20	612.949,521 376.382,733	21	612.954,221 376.385,061	5.245
22	612.971,224 376.393,484	23	613.216,883 376.515,181	274.151
24	613.229,19 376.521,771	25	613.233,385 376.524,361	4.93
26	613.251,067 376.534,967	27	613.270,651 376.546,844	22.904
28	613.280,765 376.553,266	29	613.291,223 376.559,813	12.338
30	613.307,298 376.570,446	31	613.312,538 376.574,496	6.623
32	613.320,742 376.581,266	33	613.324,372 376.585,149	5.316

**** Lungimile segmentelor sunt determinate în planul de proiecţie Stereo 70 şi sunt rotunjite la 1 milimetru.**
***** Distanţa dintre puncte este formată din segmente cumulate ce sunt mai mici decât valoarea 1 milimetru.**

Certific că informațiile din prezentul extras sunt conforme cu datele din planul cadastral de carte funciară al OCPI PRAHOVA la data: 04-08-2025
Situația prezentată poate face obiectul unor modificări ulterioare, in condițiile Legii cadastrului și publicității imobiliare nr. 7/1996, republicată.

Consilier/Inspector de specialitate,

Ancuța-Elena Constantin

Oficiul de Cadastru şi Publicitate Imobiliară PRAHOVA
Biroul de Cadastru şi Publicitate Imobiliară Ploieşti

Nr. cerere	131555
Ziua	01
Luna	08
Anul	2025

Cod verificare
100192385953

EXTRAS DE CARTE FUNCIARĂ
PENTRU INFORMARE

Carte Funciară Nr. 31200 Fulga

A. Partea I. Descrierea imobilului

TEREN Partial Intravilan

Adresa: Jud. Prahova, UAT Fulga, Loc. Fulga de Jos, Str Principala Ii, Nr. 131

Nr. Crt	Nr. cadastral Nr. topografic	Suprafaţa* (mp)	Observaţii / Referinţe
A1	31200	2.885	Teren neimprejmuit;

Construcţii

Crt	Nr cadastral Nr. topografic	Adresa	Observaţii / Referinţe
A1.1	31200-C1	Jud. Prahova, UAT Fulga, Loc. Fulga de Jos, Str Principala Ii, Nr. 131	Nr. niveluri:1; S. construita la sol:76 mp; S. construita desfasurata:76 mp;
A1.2	31200-C2	Jud. Prahova, UAT Fulga, Loc. Fulga de Jos, Str Principala Ii, Nr. 131	Nr. niveluri:1; S. construita la sol:67 mp; S. construita desfasurata:67 mp;

B. Partea II. Proprietari şi acte

Înscrieri privitoare la dreptul de proprietate şi alte drepturi reale		Referinţe
131555 / 01/08/2025		
Registrul Cadastral al Imobilelor (UAT Fulga); Act Normativ lg.7/1996 emis de Parlamentul Romaniei;		
B1	Se infiinteaza cartea funciara a imobilului 31200 ca urmare a finalizarii inregistrarii sistematice. Imobilul se gaseste in registrul cadastral al imobilelor sub numarul 8511.	A1
Act Notarial nr. 381, din 22/07/2019 emis de NP IVAN CONSTANTIN (CERTIFICAT DE MOSTENITOR;);		
B2	Intabulare, drept de PROPRIETATE, dobandit prin Succesiune, cota actuala 6/64	A1
	1) **CIORANEANU CRISTINA**	
B3	Intabulare, drept de PROPRIETATE, dobandit prin Succesiune, cota actuala 9/64	A1
	1) **CIORANEANU IOLANDA-MIHAELA**	
B4	Intabulare, drept de PROPRIETATE, dobandit prin Succesiune, cota actuala 9/64	A1
	1) **CIORANEANU ANDREEA**	
Act Notarial nr. 56, din 02/04/2008 emis de BNP MARIA CALIN (CERTIFICAT DE MOSTENITOR;);		
B5	Intabulare, drept de PROPRIETATE, dobandit prin Succesiune, cota actuala 1/4	A1
	1) **CIORANEANU TUDORA**	
B6	Intabulare, drept de PROPRIETATE, dobandit prin Succesiune, cota actuala 3/8	A1
	1) **CIORANEANU ECATERINA**	
Act Notarial nr. 381, din 22/07/2019 emis de NP IVAN CONSTANTIN (CERTIFICAT DE MOSTENITOR;);		
B7	Intabulare, drept de PROPRIETATE, dobandit prin Succesiune, cota actuala 6/128	A1.1, A1.2
	1) **CIORANEANU CRISTINA**	
B8	Intabulare, drept de PROPRIETATE, dobandit prin Succesiune, cota actuala 9/128	A1.1, A1.2
	1) **CIORANEANU IOLANDA-MIHAELA**	
B9	Intabulare, drept de PROPRIETATE, dobandit prin Succesiune, cota actuala 9/128	A1.1, A1.2
	1) **CIORANEANU ANDREEA**	
Act Notarial nr. 56, din 02/04/2008 emis de BNP MARIA CALIN (CERTIFICAT DE MOSTENITOR;);		
B10	Intabulare, drept de PROPRIETATE, dobandit prin Succesiune, cota	A1.1, A1.2

Înscrieri privitoare la dreptul de proprietate şi alte drepturi reale		Referinţe
B10	actuala 2/16	
	1) **CIORANEANU TUDORA**	
B11	Intabulare, drept de PROPRIETATE, dobandit prin Succesiune, cota actuala 3/16	A1.1, A1.2
	1) **CIORANEANU ECATERINA**	

C. Partea III. SARCINI .

Inscrieri privind dezmembrămintele dreptului de proprietate, drepturi reale de garanţie şi sarcini	Referinţe
NU SUNT	

Anexa Nr. 1 La Partea I

Teren

Nr cadastral	Suprafaţa (mp)*	Observaţii / Referinţe
31200	2.885	

* Suprafaţa este determinată in planul de proiecţie Stereo 70.

DETALII LINIARE IMOBIL

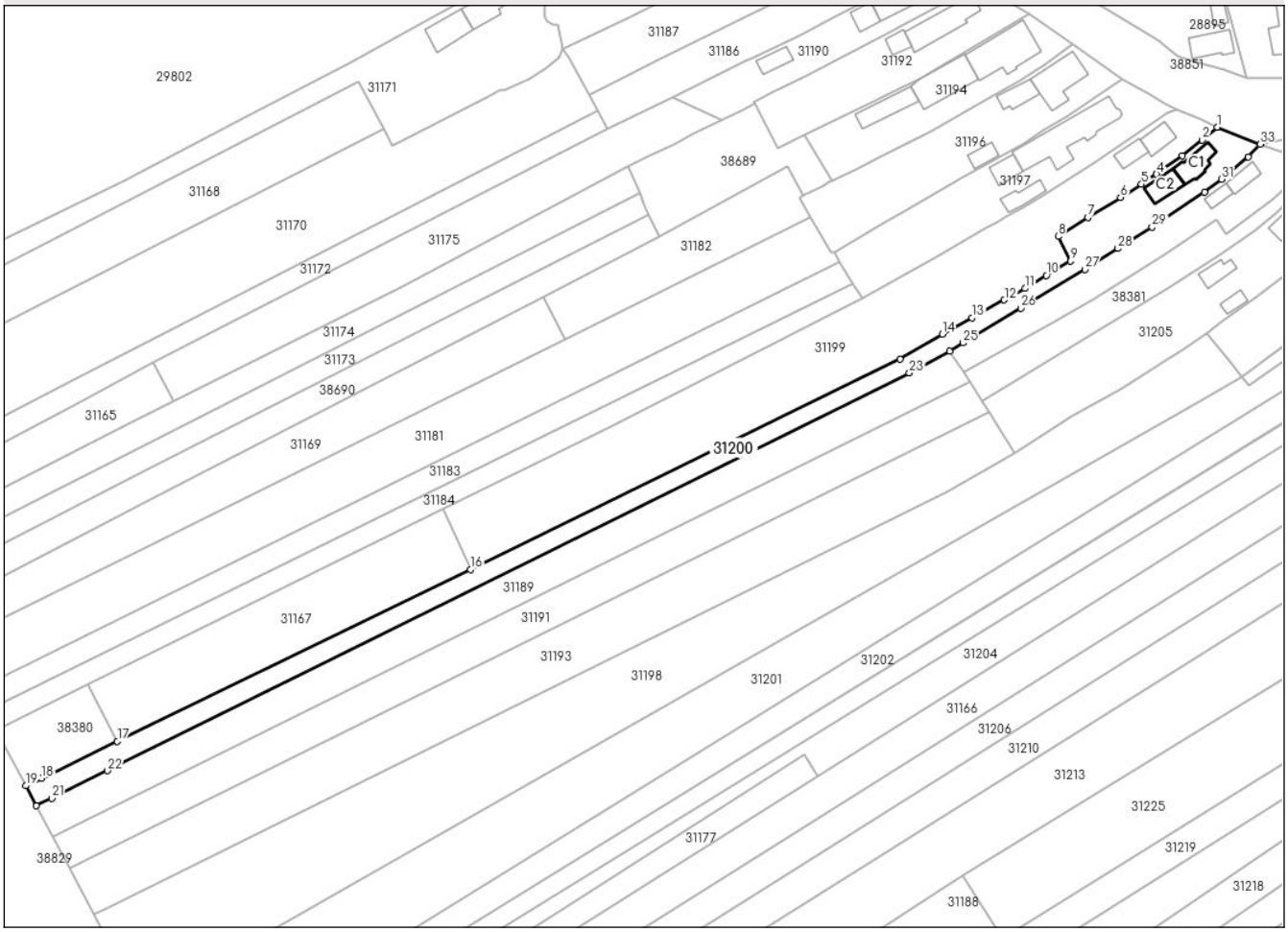

Date referitoare la teren

Nr Crt	Categorie folosinţă	Intra vilan	Suprafaţa (mp)	Tarla	Parcelă	Nr. topo	Observaţii / Referinţe
1	curti constructii	DA	820	52	1230	-	
2	arabil	DA	106	52	1231	-	
3	arabil	NU	1.923	9	139/102, 139/103, 139/104	-	
4	arabil	DA	36	9	139/102, 139/103, 139/104	-	

Date referitoare la construcţii

Crt	Număr	Destinaţie construcţie	Supraf. (mp)	Situaţie juridică	Observaţii / Referinţe
A1.1	31200-C1	constructii de locuinte	76	Cu acte	S. construita la sol:76 mp; S. construita desfasurata:76 mp;
A1.2	31200-C2	constructii anexa	67	Cu acte	S. construita la sol:67 mp; S. construita desfasurata:67 mp;

Lungime Segmente
1) Valorile lungimilor segmentelor sunt obţinute din proiecţie în plan.

Punct început	X / Y	Punct sfârşit	X / Y	Lungime segment (** (m)
1	613.311,161 376.590,398	2	613.306,564 376.586,408	6.087
3	613.300,553 376.581,621	4	613.292,63 376.575,983	9.724
5	613.287,993 376.572,918	6	613.281,594 376.568,886	7.563
7	613.271,637 376.562,735	8	613.262,509 376.556,944	10.81
9	613.266,27 376.549,415	10	613.258,823 376.545,054	8.63
11	613.252,332 376.541,051	12	613.245,992 376.537,512	7.261
13	613.236,108 376.532,024	14	613.226,95 376.527,1	10.398
15	613.214,095 376.519,43	16	613.082,487 376.455,055	146.509
17	612.974,295 376.402,515	18	612.951,121 376.391,216	25.782
19	612.946,296 376.388,864	20	612.949,521 376.382,733	6.927
21	612.954,221 376.385,061	22	612.971,224 376.393,484	18.975
23	613.216,883 376.515,181	24	613.229,19 376.521,771	13.96
25	613.233,385 376.524,361	26	613.251,067 376.534,967	20.619
27	613.270,651 376.546,844	28	613.280,765 376.553,266	11.981
29	613.291,223 376.559,813	30	613.307,298 376.570,446	19.273
31	613.312,538 376.574,496	32	613.320,742 376.581,266	10.637
33	613.324,372 376.585,149	1	613.311,161 376.590,398	14.216

Punct început	X / Y	Punct sfârşit	X / Y	Lungime segment (** (m)
2	613.306,564 376.586,408	3	613.300,553 376.581,621	7.684
4	613.292,63 376.575,983	5	613.287,993 376.572,918	5.558
6	613.281,594 376.568,886	7	613.271,637 376.562,735	11.704
8	613.262,509 376.556,944	9	613.266,27 376.549,415	8.416
10	613.258,823 376.545,054	11	613.252,332 376.541,051	7.626
12	613.245,992 376.537,512	13	613.236,108 376.532,024	11.305
14	613.226,95 376.527,1	15	613.214,095 376.519,43	14.969
16	613.082,487 376.455,055	17	612.974,295 376.402,515	120.275
18	612.951,121 376.391,216	19	612.946,296 376.388,864	5.368
20	612.949,521 376.382,733	21	612.954,221 376.385,061	5.245
22	612.971,224 376.393,484	23	613.216,883 376.515,181	274.151
24	613.229,19 376.521,771	25	613.233,385 376.524,361	4.93
26	613.251,067 376.534,967	27	613.270,651 376.546,844	22.904
28	613.280,765 376.553,266	29	613.291,223 376.559,813	12.338
30	613.307,298 376.570,446	31	613.312,538 376.574,496	6.623
32	613.320,742 376.581,266	33	613.324,372 376.585,149	5.316

**** Lungimile segmentelor sunt determinate în planul de proiecţie Stereo 70 şi sunt rotunjite la 1 milimetru.**
***** Distanţa dintre puncte este formată din segmente cumulate ce sunt mai mici decât valoarea 1 milimetru.**

Extrasul de carte funciară generat prin sistemul informatic integrat al ANCPI conține informațiile din cartea funciară active la data generării. Acesta este valabil în condițiile prevăzute de art. 7 din Legea nr. 455/2001, coroborat cu art. 3 din O.U.G. nr. 41/2016, exclusiv în mediul electronic, pentru activități și procese administrative prevăzute de legislația în vigoare. Valabilitatea poate fi extinsă și în forma fizică a documentului, fără semnătură olografă, cu acceptul expres sau procedural al instituției publice ori entității care a solicitat prezentarea acestui extras.
Verificarea corectitudinii și realității informațiilor conținute de document se poate face la adresa **www.ancpi.ro/verificare**, folosind codul de verificare online disponibil în antet. Codul de verificare este valabil 30 de zile calendaristice de la momentul generării documentului.

Data și ora generării,
04/08/2025, 13:18

Acest document se eliberează gratuit pentru proprietarii imobilelor. Pentru alți solicitanți, costul extrasului este de 25 de lei la ghișeu, respectiv 20 de lei dacă este obținut online prin platforma http://epay.ancpi.ro

ANCPI
AGENȚIA NAȚIONALĂ DE CADASTRU ȘI PUBLICITATE IMOBILIARĂ

Oficiul de Cadastru şi Publicitate Imobiliară PRAHOVA
Biroul de Cadastru şi Publicitate Imobiliară Ploiești

PLOIESTI, Str. Unirii nr. 2, Cod postal 100043, Tel: (0244) 51 95 69, Fax: (0244) 59 22 95

Nr.cerere	**131554**
Ziua	**01**
Luna	**08**
Anul	**2025**

Extras de Plan Cadastral de Carte Funciară pentru Imobil număr cadastral 31199 / UAT Fulga

TEREN Partial Intravilan
Adresa: Jud. Prahova, UAT Fulga, Loc. Fulga de Jos, Str Principala Ii, Nr. 133

Comuna/Oraş/Municipiu: Fulga

Nr. cadastral	Suprafața măsurată	Observaţii / Referinţe
31199	5055	

* Suprafaţa este determinată in planul de proiecţie Stereo 70.

DETALII LINIARE IMOBIL

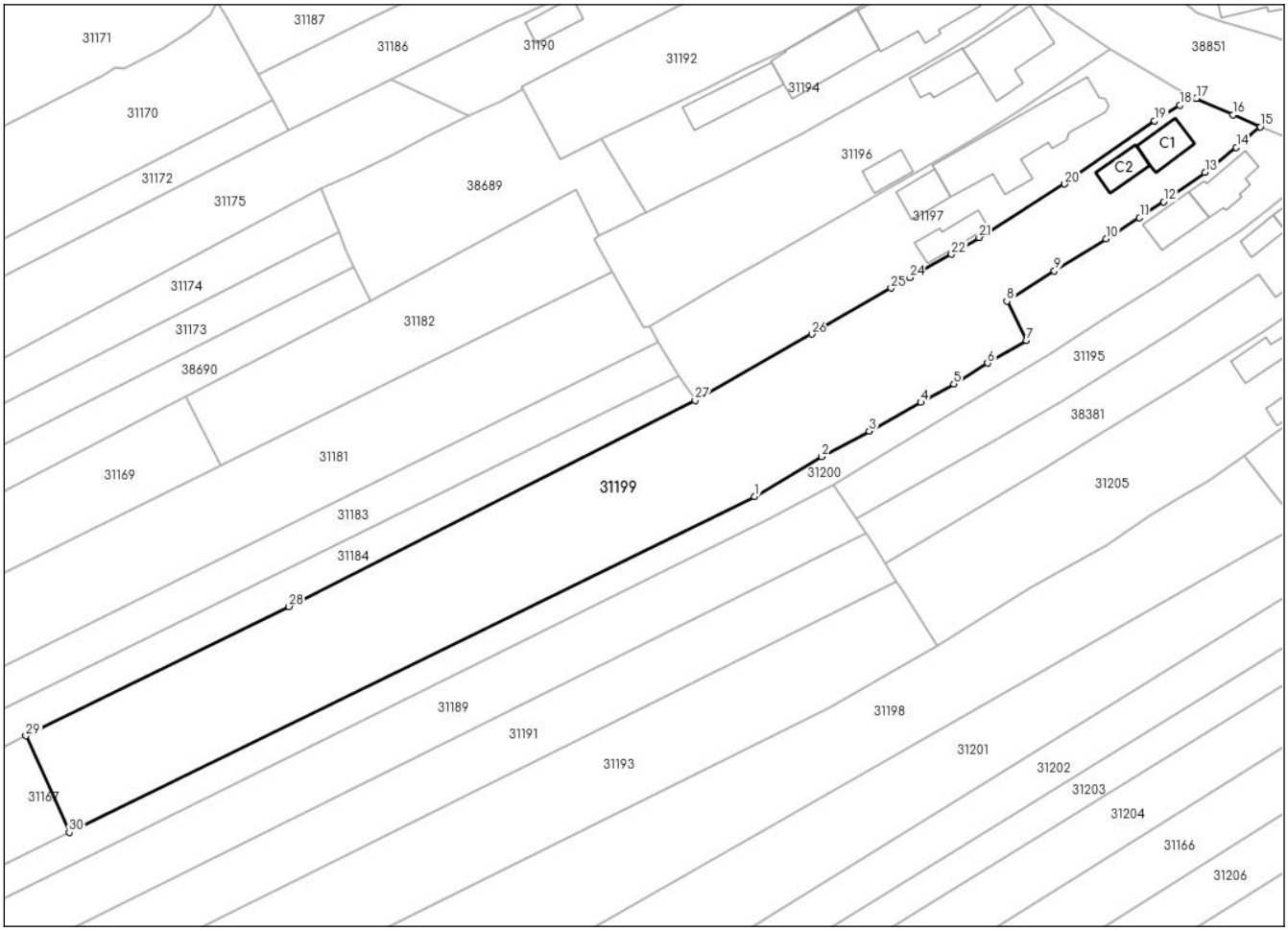

Incadrare in zonă
scara 1:2000



Date referitoare la teren

Crt	Categoria de folosință	Intra vilan	Suprafaţa (mp)	Tarla	Parcelă	Observaţii / Referinţe
1	curti constructii	DA	587	52	1233	
2	arabil	DA	798	52	1232	
3	arabil	NU	3.670	9	139/105	
	TOTAL:		**5.055**			

Date referitoare la construcţii

Crt	Numar	Destinaţie construcţie	Supraf. (mp)	Situaţie juridică	Observaţii / Referinţe
1	31199-C1	constructii de locuinte	58	Cu acte	
2	31199-C2	constructii anexa	46	Cu acte	

Lungime Segmente
1) Valorile lungimilor segmentelor sunt obţinute din proiecţie în plan.

Punct început	X / Y	Punct sfârşit	X / Y	Lungime segment (** (m)
1	613.214,095 376.519,43	2	613.226,95 376.527,1	14.969
3	613.236,108 376.532,024	4	613.245,992 376.537,512	11.305
5	613.252,332 376.541,051	6	613.258,823 376.545,054	7.626
7	613.266,27 376.549,415	8	613.262,509 376.556,944	8.416
9	613.271,637 376.562,735	10	613.281,594 376.568,886	11.704
11	613.287,993 376.572,918	12	613.292,63 376.575,983	5.558
13	613.300,553 376.581,621	14	613.306,564 376.586,408	7.684
15	613.311,161 376.590,398	16	613.305,981 376.592,704	5.67
17	613.298,897 376.595,779	18	613.295,754 376.594,537	3.379
19	613.290,867 376.591,496	20	613.273,618 376.579,406	21.064
21	613.257,173 376.569,163	22	613.251,871 376.565,948	6.201
23	613.246,033 376.562,666	24	613.243,875 376.561,453	2.476
25	613.240,283 376.559,433	26	613.225,036 376.550,609	17.616
27	613.202,647 376.537,88	28	613.124,693 376.498,368	87.396
29	613.074,175 376.473,57	30	613.082,487 376.455,055	20.295

Punct început	X / Y	Punct sfârşit	X / Y	Lungime segment (** (m)
2	613.226,95 376.527,1	3	613.236,108 376.532,024	10.398
4	613.245,992 376.537,512	5	613.252,332 376.541,051	7.261
6	613.258,823 376.545,054	7	613.266,27 376.549,415	8.63
8	613.262,509 376.556,944	9	613.271,637 376.562,735	10.81
10	613.281,594 376.568,886	11	613.287,993 376.572,918	7.563
12	613.292,63 376.575,983	13	613.300,553 376.581,621	9.724
14	613.306,564 376.586,408	15	613.311,161 376.590,398	6.087
16	613.305,981 376.592,704	17	613.298,897 376.595,779	7.723
18	613.295,754 376.594,537	19	613.290,867 376.591,496	5.756
20	613.273,618 376.579,406	21	613.257,173 376.569,163	19.374
22	613.251,871 376.565,948	23	613.246,033 376.562,666	6.697
24	613.243,875 376.561,453	25	613.240,283 376.559,433	4.121
26	613.225,036 376.550,609	27	613.202,647 376.537,88	25.755
28	613.124,693 376.498,368	29	613.074,175 376.473,57	56.276
30	613.082,487 376.455,055	1	613.214,095 376.519,43	146.509

**** Lungimile segmentelor sunt determinate în planul de proiecţie Stereo 70 şi sunt rotunjite la 1 milimetru.**
***** Distanţa dintre puncte este formată din segmente cumulate ce sunt mai mici decât valoarea 1 milimetru.**

Certific că informațiile din prezentul extras sunt conforme cu datele din planul cadastral de carte funciară al OCPI PRAHOVA la data: 04-08-2025
Situația prezentată poate face obiectul unor modificări ulterioare, in condițiile Legii cadastrului și publicității imobiliare nr. 7/1996, republicată.

Consilier/Inspector de specialitate,

Ancuța-Elena Constantin

Oficiul de Cadastru şi Publicitate Imobiliară PRAHOVA
Biroul de Cadastru şi Publicitate Imobiliară Ploieşti

Nr. cerere	131554
Ziua	01
Luna	08
Anul	2025

Cod verificare
100192385950

EXTRAS DE CARTE FUNCIARĂ
PENTRU INFORMARE

Carte Funciară Nr. 31199 Fulga

A. Partea I. Descrierea imobilului

TEREN Partial Intravilan

Adresa: Jud. Prahova, UAT Fulga, Loc. Fulga de Jos, Str Principala Ii, Nr. 133

Nr. Crt	Nr. cadastral Nr. topografic	Suprafaţa* (mp)	Observaţii / Referinţe
A1	31199	5.055	Teren imprejmuit;

Construcţii

Crt	Nr cadastral Nr. topografic	Adresa	Observaţii / Referinţe
A1.1	31199-C1	Jud. Prahova, UAT Fulga, Loc. Fulga de Jos, Str Principala Ii, Nr. 133	Nr. niveluri:1; S. construita la sol:58 mp; S. construita desfasurata:58 mp;
A1.2	31199-C2	Jud. Prahova, UAT Fulga, Loc. Fulga de Jos, Str Principala Ii, Nr. 133	Nr. niveluri:1; S. construita la sol:46 mp; S. construita desfasurata:46 mp;

B. Partea II. Proprietari şi acte

Înscrieri privitoare la dreptul de proprietate şi alte drepturi reale		Referinţe
131554 / 01/08/2025		
Registrul Cadastral al Imobilelor (UAT Fulga); Act Normativ lg.7/1996 emis de Parlamentul Romaniei;		
B1	Se infiinteaza cartea funciara a imobilului 31199 ca urmare a finalizarii inregistrarii sistematice. Imobilul se gaseste in registrul cadastral al imobilelor sub numarul 8510.	A1
Act Administrativ nr. 2253, din 09/06/1993 emis de CJSDPAT PRAHOVA (TITLU DE PROPRIETATE;);		
B2	Intabulare, drept de PROPRIETATE, dobandit prin Reconstituire, cota actuala 1/1	A1
	1) **CONSTANTIN ION RADU**	
Act Administrativ nr. 322, din 31/01/2023 emis de PRIMARIA COMUNEI FULGA (ADEVERINTA;);		
B3	Intabulare, drept de PROPRIETATE, dobandit prin Construire, cota actuala 1/1	A1.1, A1.2
	1) **CONSTANTIN ION RADU**	

C. Partea III. SARCINI .

Inscrieri privind dezmembrămintele dreptului de proprietate, drepturi reale de garanţie şi sarcini	Referinţe
NU SUNT	

Anexa Nr. 1 La Partea I

Teren

Nr cadastral	Suprafaţa (mp)*	Observaţii / Referinţe
31199	5.055	

* Suprafaţa este determinată in planul de proiecţie Stereo 70.

DETALII LINIARE IMOBIL

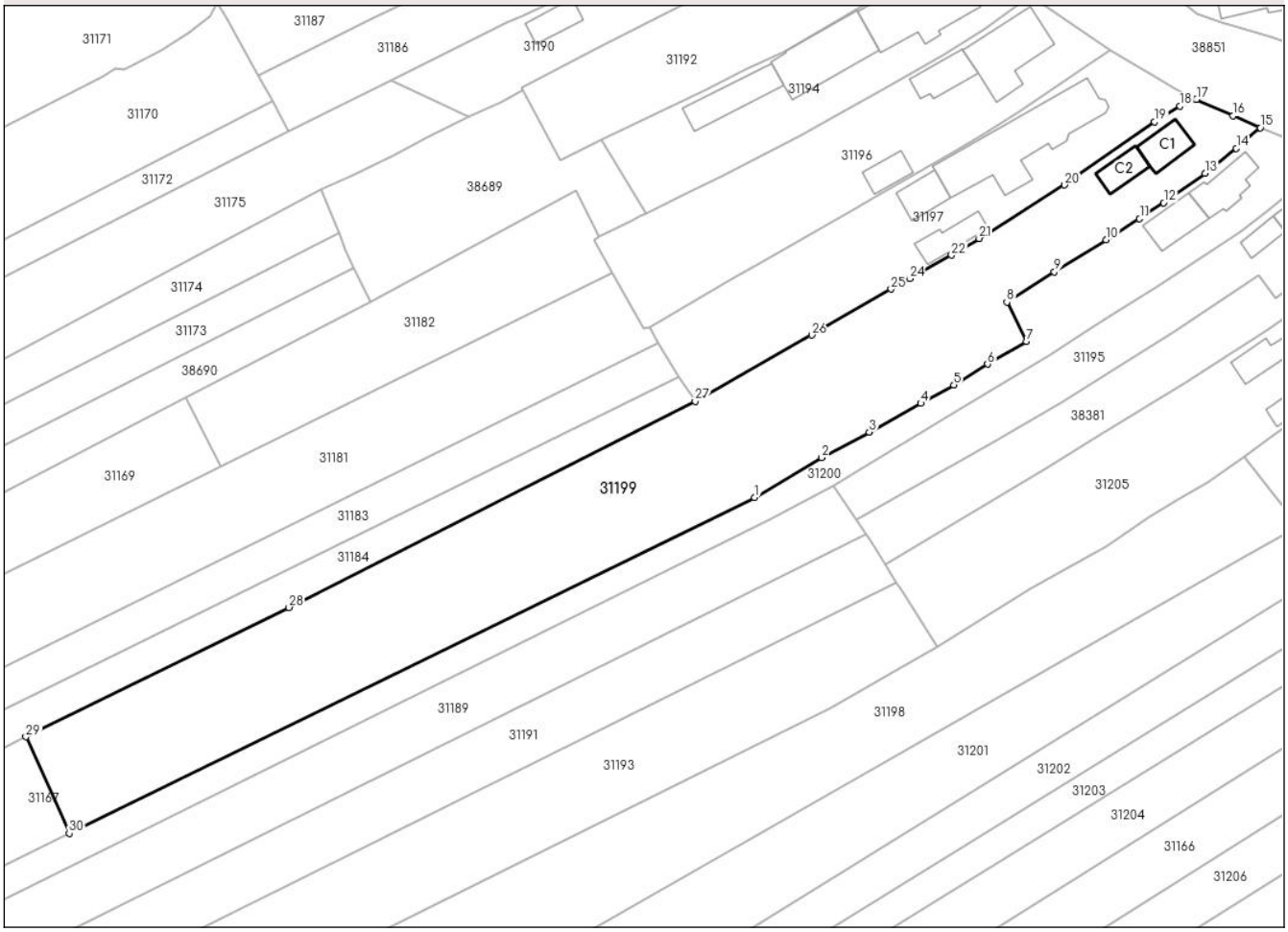

Date referitoare la teren

Nr Crt	Categorie folosinţă	Intra vilan	Suprafaţa (mp)	Tarla	Parcelă	Nr. topo	Observaţii / Referinţe
1	curti constructii	DA	587	52	1233	-	
2	arabil	DA	798	52	1232	-	
3	arabil	NU	3.670	9	139/105	-	

Date referitoare la construcţii

Crt	Număr	Destinaţie construcţie	Supraf. (mp)	Situaţie juridică	Observaţii / Referinţe
A1.1	31199-C1	constructii de locuinte	58	Cu acte	S. construita la sol:58 mp; S. construita desfasurata:58 mp;
A1.2	31199-C2	constructii anexa	46	Cu acte	S. construita la sol:46 mp; S. construita desfasurata:46 mp;

Lungime Segmente

1) Valorile lungimilor segmentelor sunt obţinute din proiecţie în plan.

Punct început	X / Y	Punct sfârşit	X / Y	Lungime segment (** (m)	Punct început	X / Y	Punct sfârşit	X / Y	Lungime segment (** (m)

Punct început	X / Y	Punct sfârşit	X / Y	Lungime segment (** (m)
1	613.214,095 376.519,43	2	613.226,95 376.527,1	14.969
3	613.236,108 376.532,024	4	613.245,992 376.537,512	11.305
5	613.252,332 376.541,051	6	613.258,823 376.545,054	7.626
7	613.266,27 376.549,415	8	613.262,509 376.556,944	8.416
9	613.271,637 376.562,735	10	613.281,594 376.568,886	11.704
11	613.287,993 376.572,918	12	613.292,63 376.575,983	5.558
13	613.300,553 376.581,621	14	613.306,564 376.586,408	7.684
15	613.311,161 376.590,398	16	613.305,981 376.592,704	5.67
17	613.298,897 376.595,779	18	613.295,754 376.594,537	3.379
19	613.290,867 376.591,496	20	613.273,618 376.579,406	21.064
21	613.257,173 376.569,163	22	613.251,871 376.565,948	6.201
23	613.246,033 376.562,666	24	613.243,875 376.561,453	2.476
25	613.240,283 376.559,433	26	613.225,036 376.550,609	17.616
27	613.202,647 376.537,88	28	613.124,693 376.498,368	87.396
29	613.074,175 376.473,57	30	613.082,487 376.455,055	20.295

Punct început	X / Y	Punct sfârşit	X / Y	Lungime segment (** (m)
2	613.226,95 376.527,1	3	613.236,108 376.532,024	10.398
4	613.245,992 376.537,512	5	613.252,332 376.541,051	7.261
6	613.258,823 376.545,054	7	613.266,27 376.549,415	8.63
8	613.262,509 376.556,944	9	613.271,637 376.562,735	10.81
10	613.281,594 376.568,886	11	613.287,993 376.572,918	7.563
12	613.292,63 376.575,983	13	613.300,553 376.581,621	9.724
14	613.306,564 376.586,408	15	613.311,161 376.590,398	6.087
16	613.305,981 376.592,704	17	613.298,897 376.595,779	7.723
18	613.295,754 376.594,537	19	613.290,867 376.591,496	5.756
20	613.273,618 376.579,406	21	613.257,173 376.569,163	19.374
22	613.251,871 376.565,948	23	613.246,033 376.562,666	6.697
24	613.243,875 376.561,453	25	613.240,283 376.559,433	4.121
26	613.225,036 376.550,609	27	613.202,647 376.537,88	25.755
28	613.124,693 376.498,368	29	613.074,175 376.473,57	56.276
30	613.082,487 376.455,055	1	613.214,095 376.519,43	146.509

**** Lungimile segmentelor sunt determinate în planul de proiecţie Stereo 70 şi sunt rotunjite la 1 milimetru.**
***** Distanţa dintre puncte este formată din segmente cumulate ce sunt mai mici decât valoarea 1 milimetru.**

Extrasul de carte funciară generat prin sistemul informatic integrat al ANCPI conține informațiile din cartea funciară active la data generării. Acesta este valabil în condițiile prevăzute de art. 7 din Legea nr. 455/2001, coroborat cu art. 3 din O.U.G. nr. 41/2016, exclusiv în mediul electronic, pentru activități și procese administrative prevăzute de legislația în vigoare. Valabilitatea poate fi extinsă și în forma fizică a documentului, fără semnătură olografă, cu acceptul expres sau procedural al instituției publice ori entității care a solicitat prezentarea acestui extras.
Verificarea corectitudinii și realității informațiilor conținute de document se poate face la adresa **www.ancpi.ro/verificare**, folosind codul de verificare online disponibil în antet. Codul de verificare este valabil 30 de zile calendaristice de la momentul generării documentului.

Data și ora generării,
04/08/2025, 13:18

Acest document se eliberează gratuit pentru proprietarii imobilelor. Pentru alți solicitanți, costul extrasului este de 25 de lei la ghișeu, respectiv 20 de lei dacă este obținut online prin platforma http://epay.ancpi.ro

Oficiul de Cadastru şi Publicitate Imobiliară PRAHOVA
Biroul de Cadastru şi Publicitate Imobiliară Ploieşti

PLOIESTI, Str. Unirii nr. 2, Cod postal 100043, Tel: (0244) 51 95 69, Fax: (0244) 59 22 95

Nr.cerere	**131553**
Ziua	**01**
Luna	**08**
Anul	**2025**

Extras de Plan Cadastral de Carte Funciară pentru Imobil număr cadastral 31198 / UAT Fulga

TEREN Partial Intravilan
Adresa: Jud. Prahova, UAT Fulga, Loc. Fulga de Jos

Comuna/Oraş/Municipiu: Fulga

Nr. cadastral	Suprafaţa măsurată	Observaţii / Referinţe
31198	7969	

* Suprafaţa este determinată in planul de proiecţie Stereo 70.

DETALII LINIARE IMOBIL

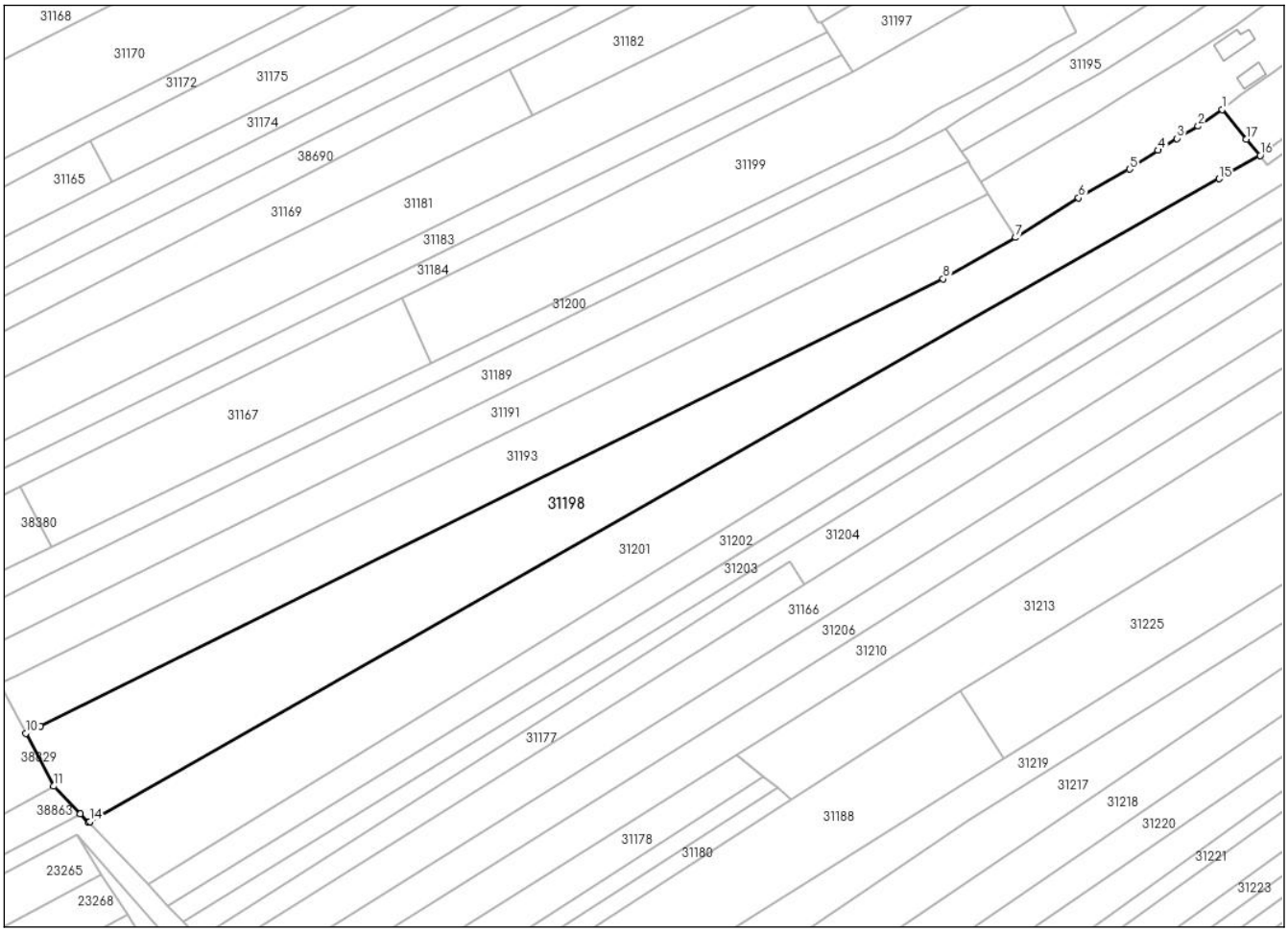

Incadrare in zonă
scara 1:5000



Date referitoare la teren

Crt	Categoria de folosință	Intra vilan	Suprafaţa (mp)	Tarla	Parcelă	Observaţii / Referinţe
1	arabil	DA	289	9	139/98	
2	arabil	NU	7.574	9	139/98	
3	arabil	DA	106	9	139/98	
	TOTAL:		**7.969**			

Date referitoare la construcţii

Crt	Numar	Destinaţie construcţie	Supraf. (mp)	Situaţie juridică	Observaţii / Referinţe
Imobilul nu are in componență construcții					

Lungime Segmente
1) Valorile lungimilor segmentelor sunt obţinute din proiecţie în plan.

Punct început	X / Y	Punct sfârşit	X / Y	Lungime segment (** (m)
1	613.308,003 376.527,175	2	613.301,127 376.522,45	8.343
2	613.301,127 376.522,45	3	613.295,112 376.518,958	6.955
3	613.295,112 376.518,958	4	613.289,713 376.515,581	6.368
4	613.289,713 376.515,581	5	613.281,607 376.510,191	9.734
5	613.281,607 376.510,191	6	613.267,059 376.502,023	16.684
6	613.267,059 376.502,023	7	613.249,111 376.490,729	21.206
7	613.249,111 376.490,729	8	613.228,469 376.478,952	23.765
8	613.228,469 376.478,952	9	612.971,136 376.351,473	287.178
9	612.971,136 376.351,473	10	612.967,03 376.349,439	4.582
10	612.967,03 376.349,439	11	612.974,975 376.334,331	17.07
11	612.974,975 376.334,331	12	612.982,476 376.326,49	10.851
12	612.982,476 376.326,49	13	612.984,832 376.324,028	3.408
13	612.984,832 376.324,028	14	612.985,236 376.324,258	0.465
14	612.985,236 376.324,258	15	613.307,158 376.507,444	370.393
15	613.307,158 376.507,444	16	613.318,839 376.514,091	13.44
16	613.318,839 376.514,091	17	613.314,921 376.518,739	6.079
17	613.314,921 376.518,739	1	613.308,003 376.527,175	10.91

**** Lungimile segmentelor sunt determinate în planul de proiecţie Stereo 70 şi sunt rotunjite la 1 milimetru.**
***** Distanţa dintre puncte este formată din segmente cumulate ce sunt mai mici decât valoarea 1 milimetru.**

Certific că informațiile din prezentul extras sunt conforme cu datele din planul cadastral de carte funciară al OCPI PRAHOVA la data: 04-08-2025
Situația prezentată poate face obiectul unor modificări ulterioare, in condițiile Legii cadastrului și publicității imobiliare nr. 7/1996, republicată.

Consilier/Inspector de specialitate,

Ancuța-Elena Constantin

Oficiul de Cadastru şi Publicitate Imobiliară PRAHOVA
Biroul de Cadastru şi Publicitate Imobiliară Ploieşti

Nr. cerere	131553
Ziua	01
Luna	08
Anul	2025

Cod verificare
100192385949

EXTRAS DE CARTE FUNCIARĂ
PENTRU INFORMARE

Carte Funciară Nr. 31198 Fulga

A. Partea I. Descrierea imobilului

TEREN Partial Intravilan

Adresa: Jud. Prahova, UAT Fulga, Loc. Fulga de Jos

Nr. Crt	Nr. cadastral Nr. topografic	Suprafaţa* (mp)	Observaţii / Referinţe
A1	31198	7.969	Teren neimprejmuit;

B. Partea II. Proprietari şi acte

Înscrieri privitoare la dreptul de proprietate şi alte drepturi reale		Referinţe
131553 / 01/08/2025		
Registrul Cadastral al Imobilelor (UAT Fulga); Act Normativ lg.7/1996 emis de Parlamentul Romaniei;		
B1	Se infiinteaza cartea funciara a imobilului 31198 ca urmare a finalizarii inregistrarii sistematice. Imobilul se gaseste in registrul cadastral al imobilelor sub numarul 8509.	A1
Act Notarial nr. 520, din 08/05/1997 emis de BNP MARIA CALIN (ACT DE PARTAJ VOLUNTAR;);		
B2	Intabulare, drept de PROPRIETATE, dobandit prin Iesire Din Indiviziune, cota actuala 1/1	A1
	1) **ŞTEFAN GHEORGHE**	

C. Partea III. SARCINI .

Inscrieri privind dezmembrămintele dreptului de proprietate, drepturi reale de garanţie şi sarcini	Referinţe
NU SUNT	

Anexa Nr. 1 La Partea I

Teren

Nr cadastral	Suprafaţa (mp)*	Observaţii / Referinţe
31198	7.969	

* Suprafaţa este determinată in planul de proiecţie Stereo 70.

DETALII LINIARE IMOBIL

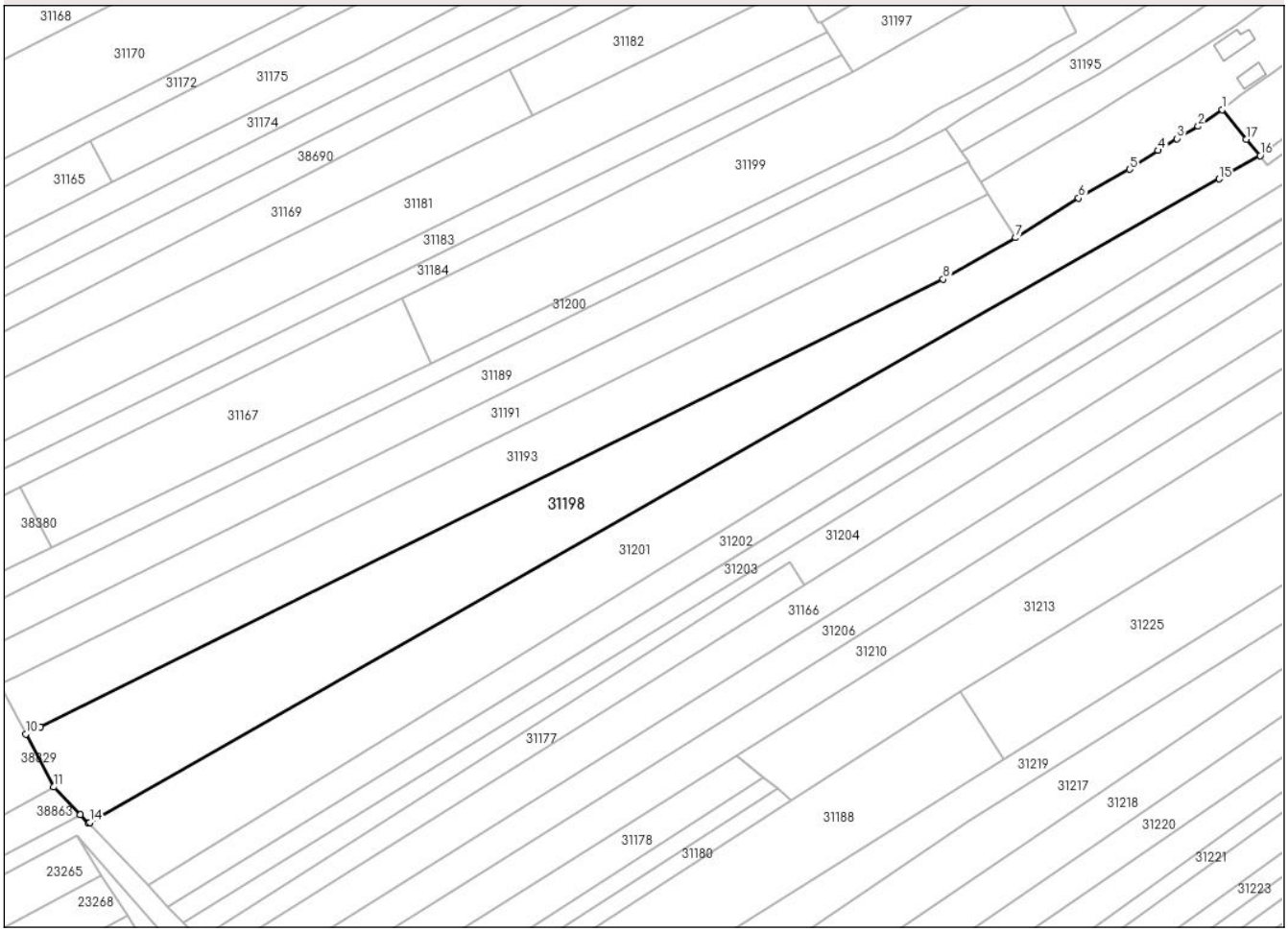

Date referitoare la teren

Nr Crt	Categorie folosinţă	Intra vilan	Suprafaţa (mp)	Tarla	Parcelă	Nr. topo	Observaţii / Referinţe
1	arabil	DA	289	9	139/98	-	
2	arabil	NU	7.574	9	139/98	-	
3	arabil	DA	106	9	139/98	-	

Lungime Segmente
1) Valorile lungimilor segmentelor sunt obţinute din proiecţie în plan.

Punct început	X / Y	Punct sfârşit	X / Y	Lungime segment (** (m)
1	613.308,003 376.527,175	2	613.301,127 376.522,45	8.343
2	613.301,127 376.522,45	3	613.295,112 376.518,958	6.955
3	613.295,112 376.518,958	4	613.289,713 376.515,581	6.368

Punct început	X / Y	Punct sfârşit	X / Y	Lungime segment (** (m)
4	613.289,713 376.515,581	5	613.281,607 376.510,191	9.734
5	613.281,607 376.510,191	6	613.267,059 376.502,023	16.684
6	613.267,059 376.502,023	7	613.249,111 376.490,729	21.206
7	613.249,111 376.490,729	8	613.228,469 376.478,952	23.765
8	613.228,469 376.478,952	9	612.971,136 376.351,473	287.178
9	612.971,136 376.351,473	10	612.967,03 376.349,439	4.582
10	612.967,03 376.349,439	11	612.974,975 376.334,331	17.07
11	612.974,975 376.334,331	12	612.982,476 376.326,49	10.851
12	612.982,476 376.326,49	13	612.984,832 376.324,028	3.408
13	612.984,832 376.324,028	14	612.985,236 376.324,258	0.465
14	612.985,236 376.324,258	15	613.307,158 376.507,444	370.393
15	613.307,158 376.507,444	16	613.318,839 376.514,091	13.44
16	613.318,839 376.514,091	17	613.314,921 376.518,739	6.079
17	613.314,921 376.518,739	1	613.308,003 376.527,175	10.91

**** Lungimile segmentelor sunt determinate în planul de proiecţie Stereo 70 şi sunt rotunjite la 1 milimetru.**
***** Distanţa dintre puncte este formată din segmente cumulate ce sunt mai mici decât valoarea 1 milimetru.**

Extrasul de carte funciară generat prin sistemul informatic integrat al ANCPI conține informațiile din cartea funciară active la data generării. Acesta este valabil în condițiile prevăzute de art. 7 din Legea nr. 455/2001, coroborat cu art. 3 din O.U.G. nr. 41/2016, exclusiv în mediul electronic, pentru activități și procese administrative prevăzute de legislația în vigoare. Valabilitatea poate fi extinsă și în forma fizică a documentului, fără semnătură olografă, cu acceptul expres sau procedural al instituției publice ori entității care a solicitat prezentarea acestui extras.
Verificarea corectitudinii și realității informațiilor conținute de document se poate face la adresa **www.ancpi.ro/verificare**, folosind codul de verificare online disponibil în antet. Codul de verificare este valabil 30 de zile calendaristice de la momentul generării documentului.

Data și ora generării,
04/08/2025, 13:18

Acest document se eliberează gratuit pentru proprietarii imobilelor. Pentru alți solicitanți, costul extrasului este de 25 de lei la ghișeu, respectiv 20 de lei dacă este obținut online prin platforma http://epay.ancpi.ro

Oficiul de Cadastru şi Publicitate Imobiliară PRAHOVA
Biroul de Cadastru şi Publicitate Imobiliară Ploieşti

PLOIESTI, Str. Unirii nr. 2, Cod postal 100043, Tel: (0244) 51 95 69, Fax: (0244) 59 22 95

Nr.cerere	**131552**
Ziua	**01**
Luna	**08**
Anul	**2025**

Extras de Plan Cadastral de Carte Funciară pentru Imobil număr cadastral 31197 / UAT Fulga

TEREN Partial Intravilan
Adresa: Jud. Prahova, UAT Fulga, Loc. Fulga de Jos, Str Principală I I, Nr. 137

Comuna/Oraş/Municipiu: Fulga

Nr. cadastral	Suprafaţa măsurată	Observaţii / Referinţe
31197	1800	imobil inscris in CF sporadic 20008;

* Suprafaţa este determinată in planul de proiecţie Stereo 70.

DETALII LINIARE IMOBIL

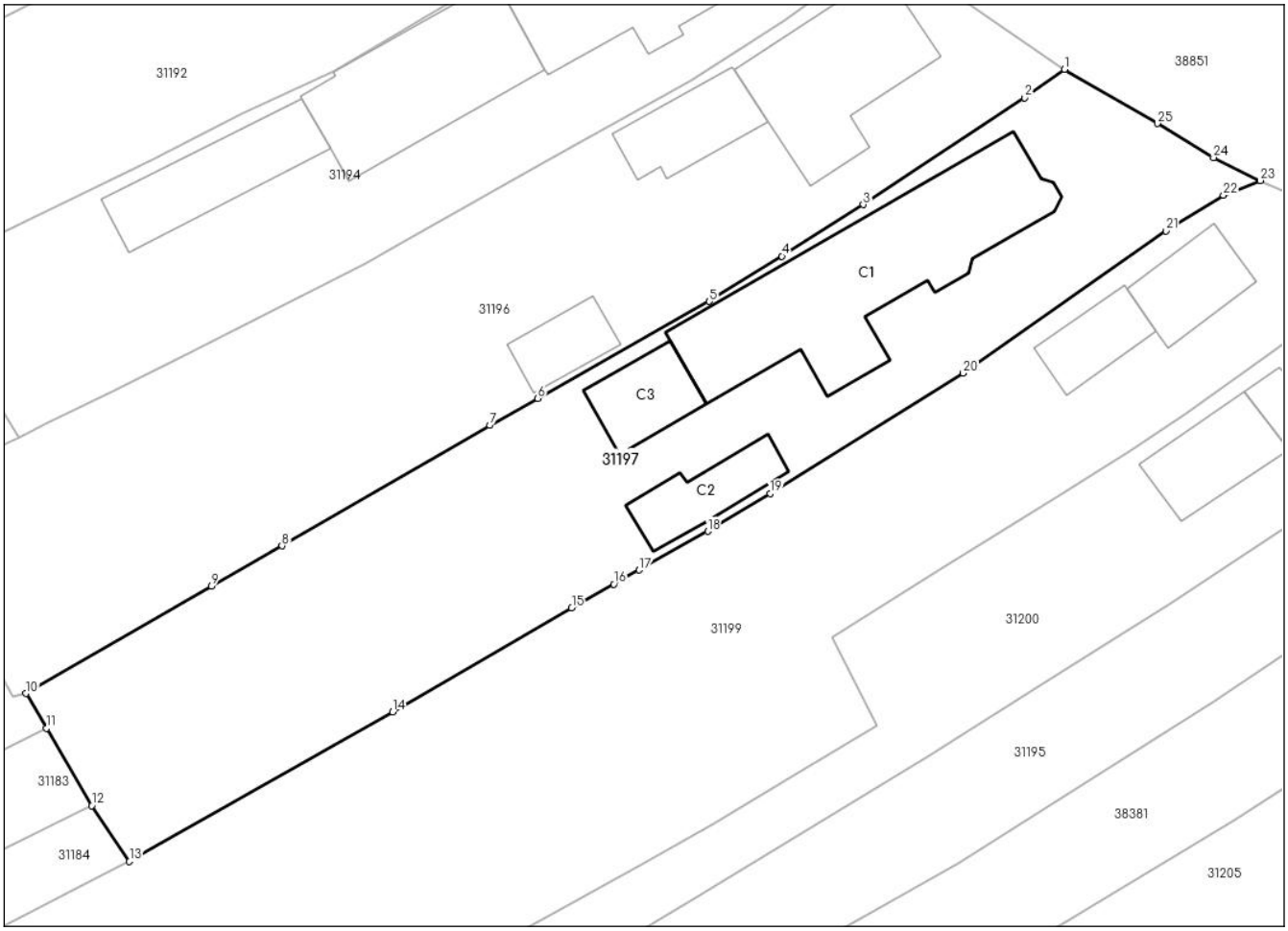

Incadrare in zonă
scara 1:1000



Date referitoare la teren

Crt	Categoria de folosință	Intra vilan	Suprafaţa (mp)	Tarla	Parcelă	Observaţii / Referinţe
1	curti constructii	DA	951	52	1234	
2	arabil	DA	476	52	1234/1	
3	arabil	NU	373	52	1234/1	
	TOTAL:		**1.800**			

Date referitoare la construcţii

Crt	Numar	Destinaţie construcţie	Supraf. (mp)	Situaţie juridică	Observaţii / Referinţe
1	31197-C1	constructii de locuinte	282	Cu acte	Locuinta (P+M+beci), Sc. desfasurata= 388 mp, Sc. parter = 282 mp, Sc. mansarda = 98 mp,Sc. beci= 8 mp, edificata in anul 2012.
2	31197-C2	constructii anexa	55	Cu acte	Anexa(P+beci), Sc. desfasurata= 70 mp, Sc. parter= 55 mp, Sc. beci= 15mp
3	31197-C3	constructii anexa	53	Cu acte	

Lungime Segmente
1) Valorile lungimilor segmentelor sunt obţinute din proiecţie în plan.

Punct început	X / Y	Punct sfârşit	X / Y	Lungime segment (** (m)
1	613.282,234 376.605,228	2	613.278,841 376.602,821	4.16
3	613.265,111 376.593,731	4	613.258,178 376.589,353	8.2
5	613.252,007 376.585,498	6	613.237,388 376.577,259	16.781
7	613.233,309 376.574,961	8	613.215,619 376.564,714	20.444
9	613.209,612 376.561,298	10	613.193,828 376.552,165	18.236
11	613.195,575 376.549,199	12	613.199,447 376.542,627	7.628
13	613.202,647 376.537,88	14	613.225,036 376.550,609	25.755
15	613.240,283 376.559,433	16	613.243,875 376.561,453	4.121
17	613.246,033 376.562,666	18	613.251,871 376.565,948	6.697
19	613.257,173 376.569,163	20	613.273,618 376.579,406	19.374
21	613.290,867 376.591,496	22	613.295,754 376.594,537	5.756
23	613.298,897 376.595,779	24	613.294,917 376.597,734	4.434
25	613.290,135 376.600,629	1	613.282,234 376.605,228	9.142

Punct început	X / Y	Punct sfârşit	X / Y	Lungime segment (** (m)
2	613.278,841 376.602,821	3	613.265,111 376.593,731	16.466
4	613.258,178 376.589,353	5	613.252,007 376.585,498	7.276
6	613.237,388 376.577,259	7	613.233,309 376.574,961	4.682
8	613.215,619 376.564,714	9	613.209,612 376.561,298	6.91
10	613.193,828 376.552,165	11	613.195,575 376.549,199	3.442
12	613.199,447 376.542,627	13	613.202,647 376.537,88	5.725
14	613.225,036 376.550,609	15	613.240,283 376.559,433	17.616
16	613.243,875 376.561,453	17	613.246,033 376.562,666	2.476
18	613.251,871 376.565,948	19	613.257,173 376.569,163	6.201
20	613.273,618 376.579,406	21	613.290,867 376.591,496	21.064
22	613.295,754 376.594,537	23	613.298,897 376.595,779	3.379
24	613.294,917 376.597,734	25	613.290,135 376.600,629	5.59

**** Lungimile segmentelor sunt determinate în planul de proiecţie Stereo 70 şi sunt rotunjite la 1 milimetru.**
***** Distanţa dintre puncte este formată din segmente cumulate ce sunt mai mici decât valoarea 1 milimetru.**

Certific că informațiile din prezentul extras sunt conforme cu datele din planul cadastral de carte funciară al OCPI PRAHOVA la data: 04-08-2025
Situația prezentată poate face obiectul unor modificări ulterioare, in condițiile Legii cadastrului și publicității imobiliare nr. 7/1996, republicată.

Consilier/Inspector de specialitate,

Ancuța-Elena Constantin

Oficiul de Cadastru şi Publicitate Imobiliară PRAHOVA
Biroul de Cadastru şi Publicitate Imobiliară Ploieşti

Nr. cerere	131552
Ziua	01
Luna	08
Anul	2025

Cod verificare
100192385948

EXTRAS DE CARTE FUNCIARĂ
PENTRU INFORMARE

Carte Funciară Nr. 31197 Fulga

A. Partea I. Descrierea imobilului

TEREN Partial Intravilan

Adresa: Jud. Prahova, UAT Fulga, Loc. Fulga de Jos, Str Principală I I, Nr. 137

Nr. Crt	Nr. cadastral Nr. topografic	Suprafaţa* (mp)	Observaţii / Referinţe
A1	31197	1.800	Teren imprejmuit; imobil inscris in CF sporadic 20008;

Construcţii

Crt	Nr cadastral Nr. topografic	Adresa	Observaţii / Referinţe
A1.1	31197-C1	Jud. Prahova, UAT Fulga, Loc. Fulga de Jos, Str Principală I I, Nr. 137	Nr. niveluri:3; S. construita la sol:282 mp; S. construita desfasurata:282 mp; Locuinta (P+M+beci), Sc. desfasurata= 388 mp,Sc. parter = 282 mp, Sc. mansarda = 98 mp,Sc. beci= 8 mp, edificata in anul 2012.
A1.2	31197-C2	Jud. Prahova, UAT Fulga, Loc. Fulga de Jos, Str Principală I I, Nr. 137	Nr. niveluri:2; S. construita la sol:55 mp; S. construita desfasurata:55 mp; Anexa(P+beci), Sc. desfasurata= 70 mp, Sc. parter= 55 mp, Sc. beci= 15mp
A1.3	31197-C3	Jud. Prahova, UAT Fulga, Loc. Fulga de Jos, Str Principală I I, Nr. 137	Nr. niveluri:1; S. construita la sol:53 mp; S. construita desfasurata:56 mp;

B. Partea II. Proprietari şi acte

Înscrieri privitoare la dreptul de proprietate şi alte drepturi reale		Referinţe
131552 / 01/08/2025		
Registrul Cadastral al Imobilelor (UAT Fulga); Act Normativ lg.7/1996 emis de Parlamentul Romaniei;		
B1	Se infiinteaza cartea funciara a imobilului 31197 ca urmare a finalizarii inregistrarii sistematice. Imobilul se gaseste in registrul cadastral al imobilelor sub numarul 8508.	A1
Sentinta Civila nr. 1590, din 29/10/2009 emis de JUDECATORIA MIZIL;		
B2	Intabulare, drept de PROPRIETATE, dobandit prin Conventie, cota actuala 1/1	A1, A1.1, A1.2
	1) **IANCU IULIAN**	
Act Administrativ nr. 4774, din 09/12/2020 emis de PRIMARIA COMUNEI FULGA (; act administrativ nr 4283 din 06.11.2020, emis de Primaria Comunei Fulga;act administrativ nr 6 din 26.02.2018, emis de Consiliul Local al Comunei Fulga;act administrativ nr 4773 din 09.12.2020, emis de PRIMARIA COMUNEI FULGA;act administrativ nr 4173 din 09.11.2020, emis de Primaria Comunei Fulga);		
B3	se repozitioneaza imobilul conform documentatiei cadastrale anexata	A1, A1.1, A1.2
B4	se noteaza actualizarea informatiilor cadastrale in sensul schimbarii grupei de destinatie a terenului din intravilan in extravilan conform documentatiei tehnice avizate pentru suprafata de 373 mp	A1
B5	se noteaza actualizarea informatiilor cadastrale conform documentatiei anexate in sensul ca adresa actuala a imobilului este „Comuna Fulga, Sat Fulga De Jos, Str Principală I I, Nr. 137, Jud. Prahova”	A1, A1.1, A1.2
B6	se noteaza actualizarea informatiilor cadastrale in sensul extinderii constructiei C1	A1.1
	1) **IANCU IULIAN**	
Act Administrativ nr. 322, din 31/01/2023 emis de PRIMARIA COMUNEI FULGA (ADEVERINTA;);		
B7	Intabulare, drept de PROPRIETATE, dobandit prin Construire, cota actuala 1/1	A1.3
	1) **IANCU IULIAN**	

Înscrieri privind dezmembrămintele dreptului de proprietate, drepturi reale de garanţie şi sarcini	Referinţe

C. Partea III. SARCINI

Înscrieri privind dezmembrămintele dreptului de proprietate, drepturi reale de garanţie şi sarcini		Referinţe
131552 / 01/08/2025		
Hotarare nr. F.N, din 10/04/2008 emis de BANCA COOPERATISTA MUSCEL CAMPINA (; certificat nr. 1235874/08.02.2008 emis de Oficiul Registrului Comertului de pe langa Tribunalul Prahova;certificat nr. 77052/15.09.2008 emis de Oficiul Registrului Comertului de pe langa Tribunalul Prahova;act nr.11302/23. 09.2008 emis de TRIBUNALUL PRAHOVA;);		
C1	se noteaza schimbarea denumirii societatii din COOP DE CREDIT BELSUGUL MIZIL OC in BANCA COOPERATISTA MUSCELUL CAMPINA ca urmare a fuziunii	A1
Act Administrativ nr. 2762, din 20/02/2015 emis de ORC de pe langa Tribunalul Prahova;		
C2	se noteaza schimbarea denumirii creditoarei din BANCA COOPERATISTA MUSCELUL CAMPINA (FOSTA COOP DE CREDIT BELSUGUL MIZIL OC) in BANCA COOPERATISTA FLAMURA PLOIESTI	A1, A1.1, A1.2
Act Notarial nr. 3045, din 26/11/2019 emis de NP Dobre Stelorian Daniel;		
C3	se radiaza ipoteca de sub C1, inscrisa prin incheierea nr. 30726/2006 si ipoteca de sub C4 precum si interdictiile aferente acesteia de sub B4, inscrise prin incheierea nr. 72866/2010	A1, A1.1, A1.2

Anexa Nr. 1 La Partea I

Teren

Nr cadastral	Suprafaţa (mp)*	Observaţii / Referinţe
31197	1.800	imobil inscris in CF sporadic 20008;

* Suprafaţa este determinată in planul de proiecţie Stereo 70.

DETALII LINIARE IMOBIL

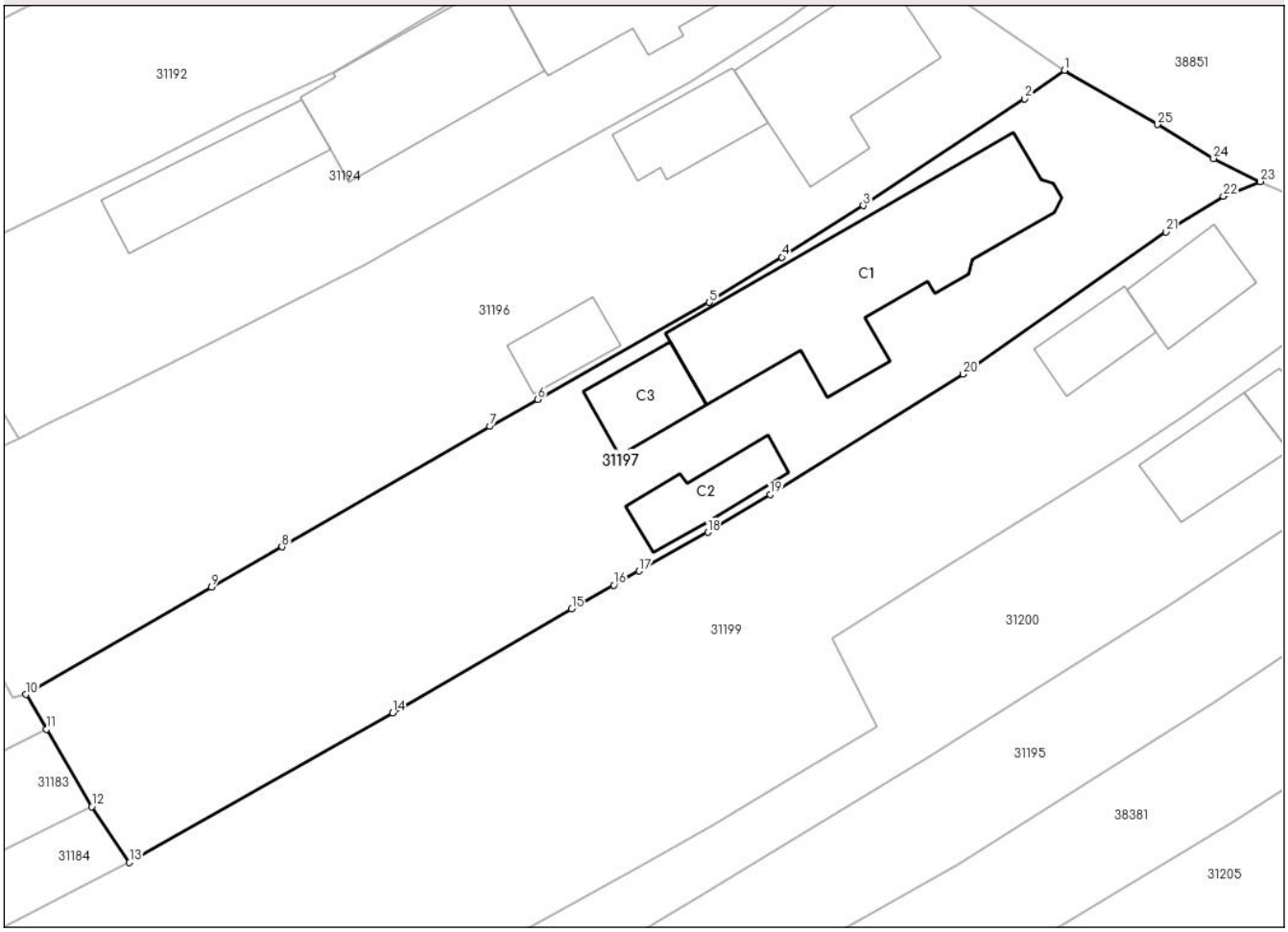

Date referitoare la teren

Nr Crt	Categorie folosinţă	Intra vilan	Suprafaţa (mp)	Tarla	Parcelă	Nr. topo	Observaţii / Referinţe
1	curti constructii	DA	951	52	1234	-	
2	arabil	DA	476	52	1234/1	-	
3	arabil	NU	373	52	1234/1	-	

Date referitoare la construcţii

Crt	Număr	Destinaţie construcţie	Supraf. (mp)	Situaţie juridică	Observaţii / Referinţe
A1.1	31197-C1	constructii de locuinte	282	Cu acte	S. construita la sol:282 mp; S. construita desfasurata:282 mp; Locuinta (P+M+beci), Sc. desfasurata= 388 mp,Sc. parter = 282 mp, Sc. mansarda = 98 mp,Sc. beci= 8 mp, edificata in anul 2012.
A1.2	31197-C2	constructii anexa	55	Cu acte	S. construita la sol:55 mp; S. construita desfasurata:55 mp; Anexa(P+beci), Sc. desfasurata= 70 mp, Sc. parter= 55 mp, Sc. beci= 15mp
A1.3	31197-C3	constructii anexa	53	Cu acte	S. construita la sol:53 mp; S. construita desfasurata:56 mp;

Lungime Segmente
1) Valorile lungimilor segmentelor sunt obţinute din proiecţie în plan.

Punct început	X / Y	Punct sfârşit	X / Y	Lungime segment (** (m)
1	613.282,234 376.605,228	2	613.278,841 376.602,821	4.16
3	613.265,111 376.593,731	4	613.258,178 376.589,353	8.2
5	613.252,007 376.585,498	6	613.237,388 376.577,259	16.781
7	613.233,309 376.574,961	8	613.215,619 376.564,714	20.444
9	613.209,612 376.561,298	10	613.193,828 376.552,165	18.236
11	613.195,575 376.549,199	12	613.199,447 376.542,627	7.628
13	613.202,647 376.537,88	14	613.225,036 376.550,609	25.755
15	613.240,283 376.559,433	16	613.243,875 376.561,453	4.121
17	613.246,033 376.562,666	18	613.251,871 376.565,948	6.697
19	613.257,173 376.569,163	20	613.273,618 376.579,406	19.374
21	613.290,867 376.591,496	22	613.295,754 376.594,537	5.756
23	613.298,897 376.595,779	24	613.294,917 376.597,734	4.434
25	613.290,135 376.600,629	1	613.282,234 376.605,228	9.142

Punct început	X / Y	Punct sfârşit	X / Y	Lungime segment (** (m)
2	613.278,841 376.602,821	3	613.265,111 376.593,731	16.466
4	613.258,178 376.589,353	5	613.252,007 376.585,498	7.276
6	613.237,388 376.577,259	7	613.233,309 376.574,961	4.682
8	613.215,619 376.564,714	9	613.209,612 376.561,298	6.91
10	613.193,828 376.552,165	11	613.195,575 376.549,199	3.442
12	613.199,447 376.542,627	13	613.202,647 376.537,88	5.725
14	613.225,036 376.550,609	15	613.240,283 376.559,433	17.616
16	613.243,875 376.561,453	17	613.246,033 376.562,666	2.476
18	613.251,871 376.565,948	19	613.257,173 376.569,163	6.201
20	613.273,618 376.579,406	21	613.290,867 376.591,496	21.064
22	613.295,754 376.594,537	23	613.298,897 376.595,779	3.379
24	613.294,917 376.597,734	25	613.290,135 376.600,629	5.59

**** Lungimile segmentelor sunt determinate în planul de proiecţie Stereo 70 şi sunt rotunjite la 1 milimetru.**
***** Distanţa dintre puncte este formată din segmente cumulate ce sunt mai mici decât valoarea 1 milimetru.**

Extrasul de carte funciară generat prin sistemul informatic integrat al ANCPI conține informațiile din cartea funciară active la data generării. Acesta este valabil în condițiile prevăzute de art. 7 din Legea nr. 455/2001, coroborat cu art. 3 din O.U.G. nr. 41/2016, exclusiv în mediul electronic, pentru activități și procese administrative prevăzute de legislația în vigoare. Valabilitatea poate fi extinsă și în forma fizică a documentului, fără semnătură olografă, cu acceptul expres sau procedural al instituției publice ori entității care a solicitat prezentarea acestui extras.
Verificarea corectitudinii și realității informațiilor conținute de document se poate face la adresa **www.ancpi.ro/verificare**, folosind codul de verificare online disponibil în antet. Codul de verificare este valabil 30 de zile calendaristice de la momentul generării documentului.

Data și ora generării,
04/08/2025, 13:18

Acest document se eliberează gratuit pentru proprietarii imobilelor. Pentru alți solicitanți, costul extrasului este de 25 de lei la ghișeu, respectiv 20 de lei dacă este obținut online prin platforma http://epay.ancpi.ro

Oficiul de Cadastru şi Publicitate Imobiliară PRAHOVA
Biroul de Cadastru şi Publicitate Imobiliară Ploieşti

PLOIESTI, Str. Unirii nr. 2, Cod postal 100043, Tel: (0244) 51 95 69, Fax: (0244) 59 22 95

Nr.cerere	**131551**
Ziua	**01**
Luna	**08**
Anul	**2025**

Extras de Plan Cadastral de Carte Funciară pentru Imobil număr cadastral 31196 / UAT Fulga

TEREN Partial Intravilan
Adresa: Jud. Prahova, UAT Fulga, Loc. Fulga de Jos, PRINCIPALĂ II, NR. 139

Comuna/Oraş/Municipiu: Fulga

Nr. cadastral	Suprafaţa măsurată	Observaţii / Referinţe
31196	1773	

* Suprafaţa este determinată in planul de proiecţie Stereo 70.

DETALII LINIARE IMOBIL

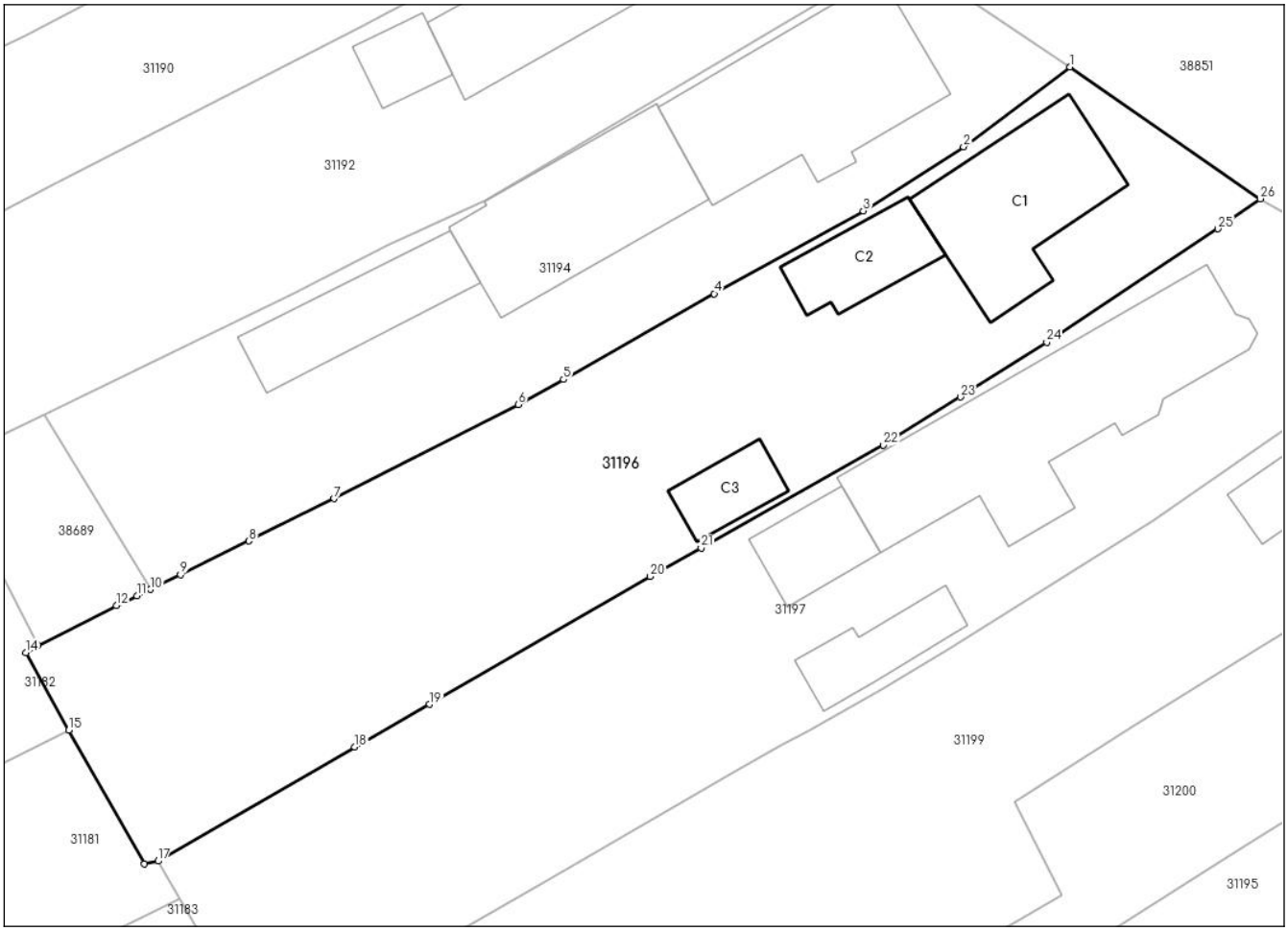

Incadrare in zonă
scara 1:1000



Date referitoare la teren

Crt	Categoria de folosință	Intra vilan	Suprafaţa (mp)	Tarla	Parcelă	Observaţii / Referinţe
1	curti constructii	DA	935	52	1235	
2	arabil	DA	553	52	1236	
3	arabil	NU	285	52	1236	
	TOTAL:		**1.773**			

Date referitoare la construcţii

Crt	Numar	Destinaţie construcţie	Supraf. (mp)	Situaţie juridică	Observaţii / Referinţe
1	31196-C1	constructii de locuinte	152	Cu acte	
2	31196-C2	constructii anexa	63	Cu acte	
3	31196-C3	constructii anexa	40	Cu acte	

Lungime Segmente
1) Valorile lungimilor segmentelor sunt obţinute din proiecţie în plan.

Punct început	X / Y	Punct sfârşit	X / Y	Lungime segment (** (m)	Punct început	X / Y	Punct sfârşit	X / Y	Lungime segment (** (m)
1	613.266,992 376.615,778	2	613.258,436 376.609,398	10.673	2	613.258,436 376.609,398	3	613.250,396 376.604,264	9.539
3	613.250,396 376.604,264	4	613.238,431 376.597,621	13.685	4	613.238,431 376.597,621	5	613.226,345 376.590,749	13.903
5	613.226,345 376.590,749	6	613.222,717 376.588,743	4.146	6	613.222,717 376.588,743	7	613.207,939 376.581,199	16.592
7	613.207,939 376.581,199	8	613.201,113 376.577,814	7.619	8	613.201,113 376.577,814	9	613.195,629 376.575,11	6.114
9	613.195,629 376.575,11	10	613.193,189 376.573,93	2.71	10	613.193,189 376.573,93	11	613.192,126 376.573,416	1.181
11	613.192,126 376.573,416	12	613.190,491 376.572,642	1.809	12	613.190,491 376.572,642	13	613.184,192 376.569,416	7.077
13	613.184,192 376.569,416	14	613.183,228 376.568,871	1.107	14	613.183,228 376.568,871	15	613.186,665 376.562,663	7.096
15	613.186,665 376.562,663	16	613.192,733 376.551,944	12.317	16	613.192,733 376.551,944	17	613.193,828 376.552,165	1.117
17	613.193,828 376.552,165	18	613.209,612 376.561,298	18.236	18	613.209,612 376.561,298	19	613.215,619 376.564,714	6.91
19	613.215,619 376.564,714	20	613.233,309 376.574,961	20.444	20	613.233,309 376.574,961	21	613.237,388 376.577,259	4.682
21	613.237,388 376.577,259	22	613.252,007 376.585,498	16.781	22	613.252,007 376.585,498	23	613.258,178 376.589,353	7.276
23	613.258,178 376.589,353	24	613.265,111 376.593,731	8.2	24	613.265,111 376.593,731	25	613.278,841 376.602,821	16.466
25	613.278,841 376.602,821	26	613.282,234 376.605,228	4.16	26	613.282,234 376.605,228	1	613.266,992 376.615,778	18.537

**** Lungimile segmentelor sunt determinate în planul de proiecţie Stereo 70 şi sunt rotunjite la 1 milimetru.**
***** Distanţa dintre puncte este formată din segmente cumulate ce sunt mai mici decât valoarea 1 milimetru.**

Certific că informațiile din prezentul extras sunt conforme cu datele din planul cadastral de carte funciară al OCPI PRAHOVA la data: 04-08-2025
Situația prezentată poate face obiectul unor modificări ulterioare, in condițiile Legii cadastrului și publicității imobiliare nr. 7/1996, republicată.

Consilier/Inspector de specialitate,

Ancuța-Elena Constantin

Oficiul de Cadastru şi Publicitate Imobiliară PRAHOVA
Biroul de Cadastru şi Publicitate Imobiliară Ploieşti

Nr. cerere	131551
Ziua	01
Luna	08
Anul	2025

Cod verificare
100192385947

EXTRAS DE CARTE FUNCIARĂ
PENTRU INFORMARE

Carte Funciară Nr. 31196 Fulga

A. Partea I. Descrierea imobilului

TEREN Partial Intravilan

Adresa: Jud. Prahova, UAT Fulga, Loc. Fulga de Jos, PRINCIPALĂ II, NR. 139

Nr. Crt	Nr. cadastral Nr. topografic	Suprafaţa* (mp)	Observaţii / Referinţe
A1	31196	1.773	Teren imprejmuit;

Construcţii

Crt	Nr cadastral Nr. topografic	Adresa	Observaţii / Referinţe
A1.1	31196-C1	Jud. Prahova, UAT Fulga, Loc. Fulga de Jos, PRINCIPALĂ II, NR. 139	Nr. niveluri:1; S. construita la sol:152 mp; S. construita desfasurata:152 mp;
A1.2	31196-C2	Jud. Prahova, UAT Fulga, Loc. Fulga de Jos, PRINCIPALĂ II, NR. 139	Nr. niveluri:1; S. construita la sol:63 mp; S. construita desfasurata:63 mp;
A1.3	31196-C3	Jud. Prahova, UAT Fulga, Loc. Fulga de Jos, PRINCIPALĂ II, NR. 139	Nr. niveluri:1; S. construita la sol:40 mp; S. construita desfasurata:40 mp;

B. Partea II. Proprietari şi acte

Înscrieri privitoare la dreptul de proprietate şi alte drepturi reale		Referinţe
131551 / 01/08/2025		
Registrul Cadastral al Imobilelor (UAT Fulga); Act Normativ lg.7/1996 emis de Parlamentul Romaniei;		
B1	Se infiinteaza cartea funciara a imobilului 31196 ca urmare a finalizarii inregistrarii sistematice. Imobilul se gaseste in registrul cadastral al imobilelor sub numarul 8507.	A1
Hotarare Judecatoreasca nr. 1286, din 29/09/2008 emis de JUDECATORIA MIZIL, JUDETUL PRAHOVA (SENTINTA CIVILA;);		
B2	Intabulare, drept de PROPRIETATE, dobandit prin Hotarare Judecatoreasca, cota actuala 1/1	A1, A1.1, A1.2, A1.3
	1) **TUDOR GHEORGHE**	

C. Partea III. SARCINI .

Inscrieri privind dezmembrămintele dreptului de proprietate, drepturi reale de garanţie şi sarcini	Referinţe
NU SUNT	

Anexa Nr. 1 La Partea I

Teren

Nr cadastral	Suprafaţa (mp)*	Observaţii / Referinţe
31196	1.773	

* Suprafaţa este determinată in planul de proiecţie Stereo 70.

DETALII LINIARE IMOBIL

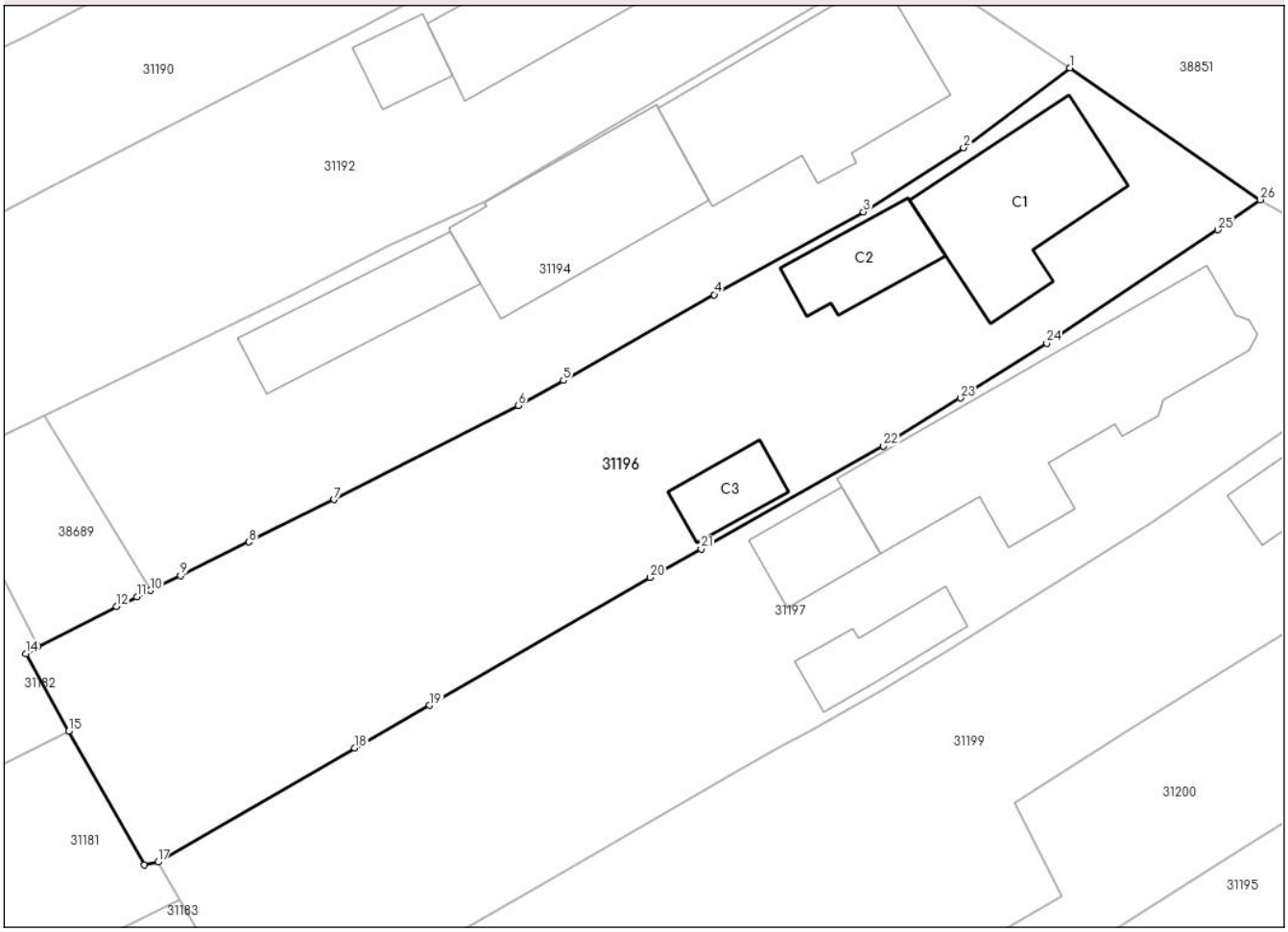

Date referitoare la teren

Nr Crt	Categorie folosinţă	Intra vilan	Suprafaţa (mp)	Tarla	Parcelă	Nr. topo	Observaţii / Referinţe
1	curti constructii	DA	935	52	1235	-	
2	arabil	DA	553	52	1236	-	
3	arabil	NU	285	52	1236	-	

Date referitoare la construcţii

Crt	Număr	Destinaţie construcţie	Supraf. (mp)	Situaţie juridică	Observaţii / Referinţe
A1.1	31196-C1	constructii de locuinte	152	Cu acte	S. construita la sol:152 mp; S. construita desfasurata:152 mp;
A1.2	31196-C2	constructii anexa	63	Cu acte	S. construita la sol:63 mp; S. construita desfasurata:63 mp;
A1.3	31196-C3	constructii anexa	40	Cu acte	S. construita la sol:40 mp; S. construita desfasurata:40 mp;

Lungime Segmente
1) Valorile lungimilor segmentelor sunt obţinute din proiecţie în plan.

Punct început	X / Y	Punct sfârşit	X / Y	Lungime segment (** (m)
1	613.266,992 376.615,778	2	613.258,436 376.609,398	10.673
3	613.250,396 376.604,264	4	613.238,431 376.597,621	13.685
5	613.226,345 376.590,749	6	613.222,717 376.588,743	4.146
7	613.207,939 376.581,199	8	613.201,113 376.577,814	7.619
9	613.195,629 376.575,11	10	613.193,189 376.573,93	2.71
11	613.192,126 376.573,416	12	613.190,491 376.572,642	1.809
13	613.184,192 376.569,416	14	613.183,228 376.568,871	1.107
15	613.186,665 376.562,663	16	613.192,733 376.551,944	12.317
17	613.193,828 376.552,165	18	613.209,612 376.561,298	18.236
19	613.215,619 376.564,714	20	613.233,309 376.574,961	20.444
21	613.237,388 376.577,259	22	613.252,007 376.585,498	16.781
23	613.258,178 376.589,353	24	613.265,111 376.593,731	8.2
25	613.278,841 376.602,821	26	613.282,234 376.605,228	4.16

Punct început	X / Y	Punct sfârşit	X / Y	Lungime segment (** (m)
2	613.258,436 376.609,398	3	613.250,396 376.604,264	9.539
4	613.238,431 376.597,621	5	613.226,345 376.590,749	13.903
6	613.222,717 376.588,743	7	613.207,939 376.581,199	16.592
8	613.201,113 376.577,814	9	613.195,629 376.575,11	6.114
10	613.193,189 376.573,93	11	613.192,126 376.573,416	1.181
12	613.190,491 376.572,642	13	613.184,192 376.569,416	7.077
14	613.183,228 376.568,871	15	613.186,665 376.562,663	7.096
16	613.192,733 376.551,944	17	613.193,828 376.552,165	1.117
18	613.209,612 376.561,298	19	613.215,619 376.564,714	6.91
20	613.233,309 376.574,961	21	613.237,388 376.577,259	4.682
22	613.252,007 376.585,498	23	613.258,178 376.589,353	7.276
24	613.265,111 376.593,731	25	613.278,841 376.602,821	16.466
26	613.282,234 376.605,228	1	613.266,992 376.615,778	18.537

**** Lungimile segmentelor sunt determinate în planul de proiecţie Stereo 70 şi sunt rotunjite la 1 milimetru.**
***** Distanţa dintre puncte este formată din segmente cumulate ce sunt mai mici decât valoarea 1 milimetru.**

Extrasul de carte funciară generat prin sistemul informatic integrat al ANCPI conține informațiile din cartea funciară active la data generării. Acesta este valabil în condițiile prevăzute de art. 7 din Legea nr. 455/2001, coroborat cu art. 3 din O.U.G. nr. 41/2016, exclusiv în mediul electronic, pentru activități și procese administrative prevăzute de legislația în vigoare. Valabilitatea poate fi extinsă și în forma fizică a documentului, fără semnătură olografă, cu acceptul expres sau procedural al instituției publice ori entității care a solicitat prezentarea acestui extras.
Verificarea corectitudinii și realității informațiilor conținute de document se poate face la adresa **www.ancpi.ro/verificare**, folosind codul de verificare online disponibil în antet. Codul de verificare este valabil 30 de zile calendaristice de la momentul generării documentului.

Data și ora generării,
04/08/2025, 13:18

Acest document se eliberează gratuit pentru proprietarii imobilelor. Pentru alți solicitanți, costul extrasului este de 25 de lei la ghișeu, respectiv 20 de lei dacă este obținut online prin platforma http://epay.ancpi.ro

Oficiul de Cadastru şi Publicitate Imobiliară PRAHOVA
Biroul de Cadastru şi Publicitate Imobiliară Ploieşti

PLOIESTI, Str. Unirii nr. 2, Cod postal 100043, Tel: (0244) 51 95 69, Fax: (0244) 59 22 95

Nr.cerere	**131550**
Ziua	**01**
Luna	**08**
Anul	**2025**

Extras de Plan Cadastral de Carte Funciară pentru Imobil număr cadastral 31195 / UAT Fulga

TEREN Partial Intravilan
Adresa: Jud. Prahova, UAT Fulga, Loc. Fulga de Jos, Str Principală I I, Nr. 129

Comuna/Oraş/Municipiu: Fulga

Nr. cadastral	Suprafaţa măsurată	Observaţii / Referinţe
31195	1214	imobil inscris in CF sporadic 22331;

* Suprafaţa este determinată in planul de proiecţie Stereo 70.

DETALII LINIARE IMOBIL

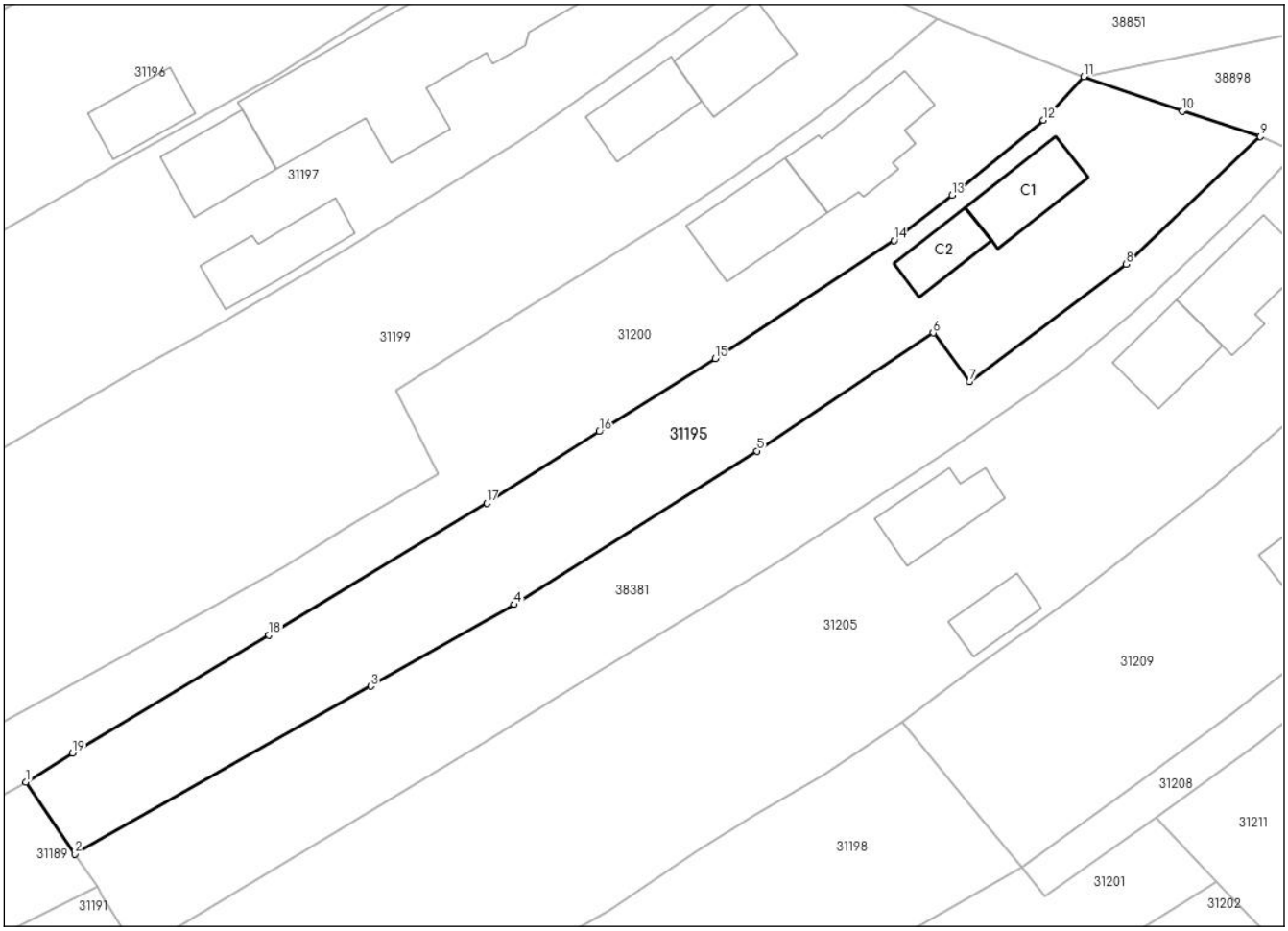

Incadrare in zonă
scara 1:1000



Date referitoare la teren

Crt	Categoria de folosință	Intra vilan	Suprafaţa (mp)	Tarla	Parcelă	Observaţii / Referinţe
1	curti constructii	DA	428	52	1229	
2	arabil	DA	556	52	1228	
3	arabil	NU	230	52	1228	
	TOTAL:		**1.214**			

Date referitoare la construcţii

Crt	Numar	Destinaţie construcţie	Supraf. (mp)	Situaţie juridică	Observaţii / Referinţe
1	31195-C1	constructii de locuinte	49	Cu acte	Constructie de locuit, Regim de inaltime Parter, An constructie 1953, S desfasurata= 54 mp.
2	31195-C2	constructii anexa	31	Cu acte	Constructie anexa, Regim de inaltime Parter, An constructie 1953, S desfasurata= 27 mp.

Lungime Segmente
1) Valorile lungimilor segmentelor sunt obţinute din proiecţie în plan.

Punct început	X / Y	Punct sfârşit	X / Y	Lungime segment (** (m)
1	613.229,19 376.521,771	2	613.233,581 376.515,288	7.83
2	613.233,581 376.515,288	3	613.260,204 376.530,383	30.605
3	613.260,204 376.530,383	4	613.273,129 376.537,712	14.858
4	613.273,129 376.537,712	5	613.294,962 376.551,523	25.835
5	613.294,962 376.551,523	6	613.310,828 376.562,143	19.092
6	613.310,828 376.562,143	7	613.314,089 376.557,738	5.481
7	613.314,089 376.557,738	8	613.328,177 376.568,298	17.606
8	613.328,177 376.568,298	9	613.340,249 376.579,787	16.665
9	613.340,249 376.579,787	10	613.333,227 376.582,073	7.385
10	613.333,227 376.582,073	11	613.324,372 376.585,149	9.374
11	613.324,372 376.585,149	12	613.320,742 376.581,266	5.316
12	613.320,742 376.581,266	13	613.312,538 376.574,496	10.637
13	613.312,538 376.574,496	14	613.307,298 376.570,446	6.623
14	613.307,298 376.570,446	15	613.291,223 376.559,813	19.273
15	613.291,223 376.559,813	16	613.280,765 376.553,266	12.338
16	613.280,765 376.553,266	17	613.270,651 376.546,844	11.981
17	613.270,651 376.546,844	18	613.251,067 376.534,967	22.904
18	613.251,067 376.534,967	19	613.233,385 376.524,361	20.619
19	613.233,385 376.524,361	1	613.229,19 376.521,771	4.93

**** Lungimile segmentelor sunt determinate în planul de proiecţie Stereo 70 şi sunt rotunjite la 1 milimetru.**
***** Distanţa dintre puncte este formată din segmente cumulate ce sunt mai mici decât valoarea 1 milimetru.**

Certific că informațiile din prezentul extras sunt conforme cu datele din planul cadastral de carte funciară al OCPI PRAHOVA la data: 04-08-2025
Situația prezentată poate face obiectul unor modificări ulterioare, in condițiile Legii cadastrului și publicității imobiliare nr. 7/1996, republicată.

Consilier/Inspector de specialitate,

Ancuța-Elena Constantin

Oficiul de Cadastru şi Publicitate Imobiliară PRAHOVA
Biroul de Cadastru şi Publicitate Imobiliară Ploieşti

Nr. cerere	131550
Ziua	01
Luna	08
Anul	2025

Cod verificare
100192385946

EXTRAS DE CARTE FUNCIARĂ
PENTRU INFORMARE

Carte Funciară Nr. 31195 Fulga

A. Partea I. Descrierea imobilului

TEREN Partial Intravilan

Adresa: Jud. Prahova, UAT Fulga, Loc. Fulga de Jos, Str Principală I I, Nr. 129

Nr. Crt	Nr. cadastral Nr. topografic	Suprafaţa* (mp)	Observaţii / Referinţe
A1	31195	1.214	Teren imprejmuit; imobil inscris in CF sporadic 22331;

Construcţii

Crt	Nr cadastral Nr. topografic	Adresa	Observaţii / Referinţe
A1.1	31195-C1	Jud. Prahova, UAT Fulga, Loc. Fulga de Jos, Str Principală I I, Nr. 129	Nr. niveluri:1; S. construita la sol:49 mp; Constructie de locuit, Regim de inaltime Parter, An constructie 1953, S desfasurata= 54 mp.
A1.2	31195-C2	Jud. Prahova, UAT Fulga, Loc. Fulga de Jos, Str Principală I I, Nr. 129	Nr. niveluri:1; S. construita la sol:31 mp; Constructie anexa, Regim de inaltime Parter, An constructie 1953, S desfasurata= 27 mp.

B. Partea II. Proprietari şi acte

Înscrieri privitoare la dreptul de proprietate şi alte drepturi reale		Referinţe
131550 / 01/08/2025		
Registrul Cadastral al Imobilelor (UAT Fulga); Act Normativ lg.7/1996 emis de Parlamentul Romaniei;		
B1	Se infiinteaza cartea funciara a imobilului 31195 ca urmare a finalizarii inregistrarii sistematice. Imobilul se gaseste in registrul cadastral al imobilelor sub numarul 8506.	A1
Act Notarial nr. 3240, din 06/12/2022 emis de NP Tudor Maria Amalia;		
B2	Intabulare, drept de PROPRIETATEcumparare ca bun comun, dobandit prin Conventie, cota actuala 1/1	A1
	1) **GHITESCU MIHAELA CARMEN** 2) **GHITESCU GHEORGHE - MIHAIL**	
B3	Intabulare, drept de PROPRIETATEcumparare ca bun comun, dobandit prin Conventie, cota actuala 1/1	A1.1, A1.2
	1) **GHITESCU MIHAELA CARMEN** 2) **GHITESCU GHEORGHE - MIHAIL**	

C. Partea III. SARCINI .

Inscrieri privind dezmembrămintele dreptului de proprietate, drepturi reale de garanţie şi sarcini	Referinţe
NU SUNT	

Anexa Nr. 1 La Partea I

Teren

Nr cadastral	Suprafaţa (mp)*	Observaţii / Referinţe
31195	1.214	imobil inscris in CF sporadic 22331;

* Suprafaţa este determinată in planul de proiecţie Stereo 70.

DETALII LINIARE IMOBIL

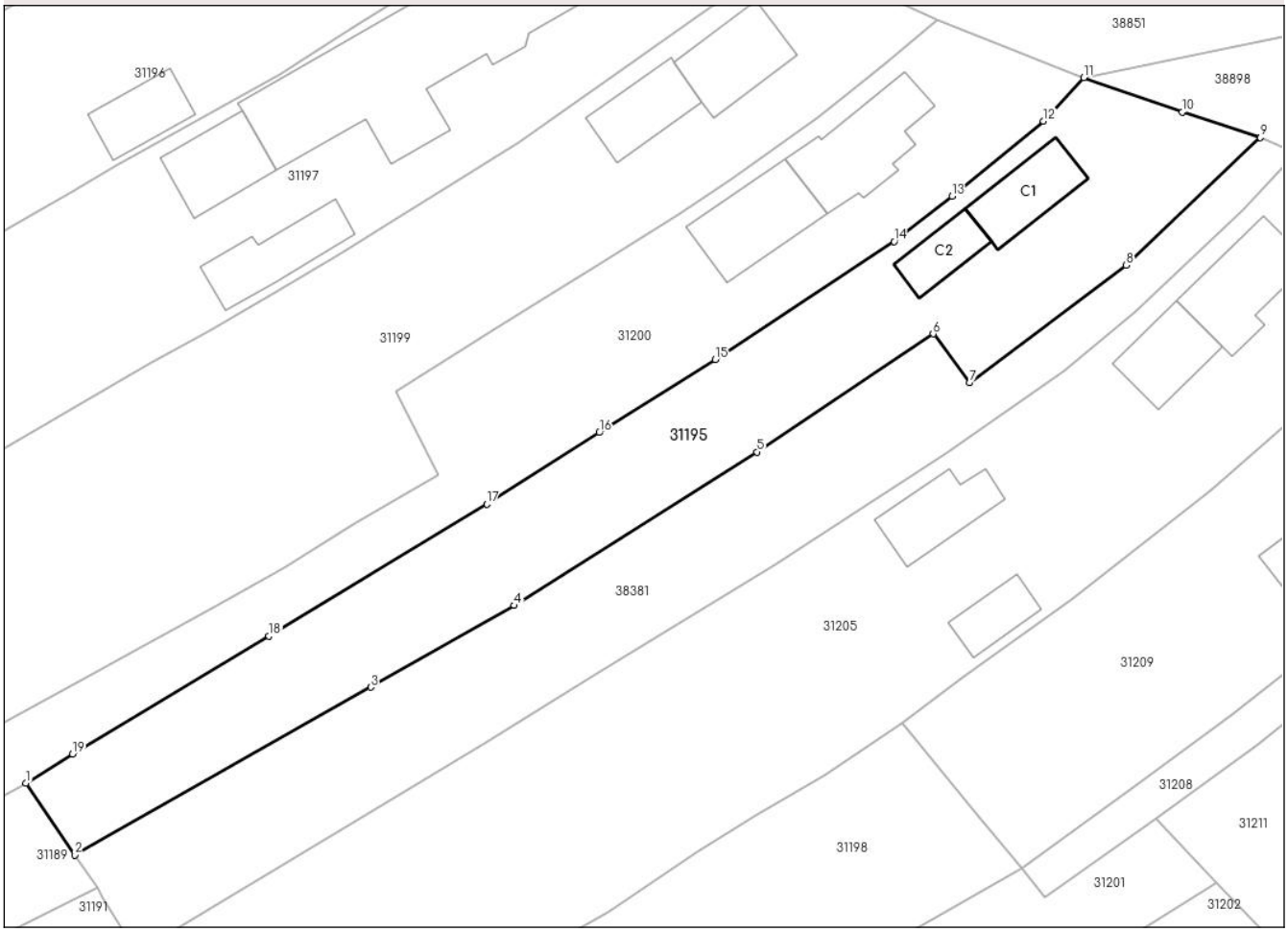

Date referitoare la teren

Nr Crt	Categorie folosinţă	Intra vilan	Suprafaţa (mp)	Tarla	Parcelă	Nr. topo	Observaţii / Referinţe
1	curti constructii	DA	428	52	1229	-	
2	arabil	DA	556	52	1228	-	
3	arabil	NU	230	52	1228	-	

Date referitoare la construcţii

Crt	Număr	Destinaţie construcţie	Supraf. (mp)	Situaţie juridică	Observaţii / Referinţe
A1.1	31195-C1	constructii de locuinte	49	Cu acte	S. construita la sol:49 mp; Constructie de locuit, Regim de inaltime Parter, An constructie 1953, S desfasurata= 54 mp.
A1.2	31195-C2	constructii anexa	31	Cu acte	S. construita la sol:31 mp; Constructie anexa, Regim de inaltime Parter, An constructie 1953, S desfasurata= 27 mp.

Lungime Segmente
1) Valorile lungimilor segmentelor sunt obţinute din proiecţie în plan.

Punct început	X / Y	Punct sfârşit	X / Y	Lungime segment (** (m)
1	613.229,19 376.521,771	2	613.233,581 376.515,288	7.83
2	613.233,581 376.515,288	3	613.260,204 376.530,383	30.605
3	613.260,204 376.530,383	4	613.273,129 376.537,712	14.858
4	613.273,129 376.537,712	5	613.294,962 376.551,523	25.835
5	613.294,962 376.551,523	6	613.310,828 376.562,143	19.092
6	613.310,828 376.562,143	7	613.314,089 376.557,738	5.481
7	613.314,089 376.557,738	8	613.328,177 376.568,298	17.606
8	613.328,177 376.568,298	9	613.340,249 376.579,787	16.665
9	613.340,249 376.579,787	10	613.333,227 376.582,073	7.385
10	613.333,227 376.582,073	11	613.324,372 376.585,149	9.374
11	613.324,372 376.585,149	12	613.320,742 376.581,266	5.316
12	613.320,742 376.581,266	13	613.312,538 376.574,496	10.637
13	613.312,538 376.574,496	14	613.307,298 376.570,446	6.623
14	613.307,298 376.570,446	15	613.291,223 376.559,813	19.273
15	613.291,223 376.559,813	16	613.280,765 376.553,266	12.338
16	613.280,765 376.553,266	17	613.270,651 376.546,844	11.981
17	613.270,651 376.546,844	18	613.251,067 376.534,967	22.904
18	613.251,067 376.534,967	19	613.233,385 376.524,361	20.619
19	613.233,385 376.524,361	1	613.229,19 376.521,771	4.93

**** Lungimile segmentelor sunt determinate în planul de proiecţie Stereo 70 şi sunt rotunjite la 1 milimetru.**
***** Distanţa dintre puncte este formată din segmente cumulate ce sunt mai mici decât valoarea 1 milimetru.**

Extrasul de carte funciară generat prin sistemul informatic integrat al ANCPI conține informațiile din cartea funciară active la data generării. Acesta este valabil în condițiile prevăzute de art. 7 din Legea nr. 455/2001, coroborat cu art. 3 din O.U.G. nr. 41/2016, exclusiv în mediul electronic, pentru activități și procese administrative prevăzute de legislația în vigoare. Valabilitatea poate fi extinsă și în forma fizică a documentului, fără semnătură olografă, cu acceptul expres sau procedural al instituției publice ori entității care a solicitat prezentarea acestui extras.
Verificarea corectitudinii și realității informațiilor conținute de document se poate face la adresa **www.ancpi.ro/verificare**, folosind codul de verificare online disponibil în antet. Codul de verificare este valabil 30 de zile calendaristice de la momentul generării documentului.

Data și ora generării,
04/08/2025, 13:18

Acest document se eliberează gratuit pentru proprietarii imobilelor. Pentru alți solicitanți, costul extrasului este de 25 de lei la ghișeu, respectiv 20 de lei dacă este obținut online prin platforma http://epay.ancpi.ro

Oficiul de Cadastru şi Publicitate Imobiliară PRAHOVA
Biroul de Cadastru şi Publicitate Imobiliară Ploieşti

PLOIESTI, Str. Unirii nr. 2, Cod postal 100043, Tel: (0244) 51 95 69, Fax: (0244) 59 22 95

Nr.cerere	**131549**
Ziua	**01**
Luna	**08**
Anul	**2025**

Extras de Plan Cadastral de Carte Funciară pentru Imobil număr cadastral 31194 / UAT Fulga

TEREN Intravilan
Adresa: Jud. Prahova, UAT Fulga, Loc. Fulga de Jos, Str Principala Ii, Nr. 139

Comuna/Oraş/Municipiu: Fulga

Nr. cadastral	Suprafaţa măsurată	Observaţii / Referinţe
31194	1304	imobil inscris in CF sporadic 22226;

* Suprafaţa este determinată in planul de proiecţie Stereo 70.

DETALII LINIARE IMOBIL

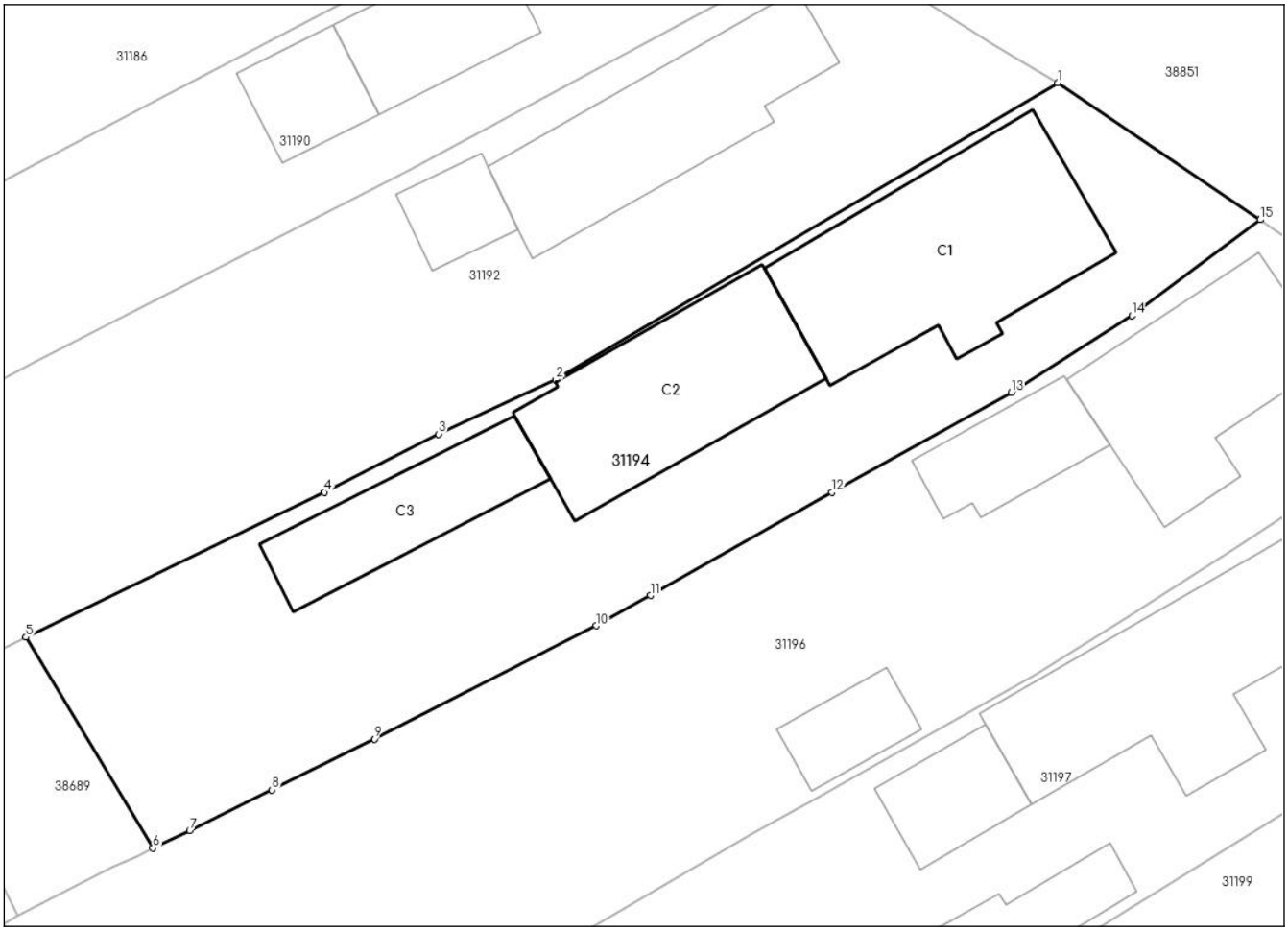

Incadrare in zonă
scara 1:1000



Date referitoare la teren

Crt	Categoria de folosință	Intra vilan	Suprafaţa (mp)	Tarla	Parcelă	Observaţii / Referinţe
1	curti constructii	DA	1.304	52	1237,1238	
	TOTAL:		**1.304**			

Date referitoare la construcţii

Crt	Numar	Destinaţie construcţie	Supraf. (mp)	Situaţie juridică	Observaţii / Referinţe
1	31194-C1	constructii de locuinte	217	Cu acte	
2	31194-C2	constructii anexa	166	Cu acte	
3	31194-C3	constructii anexa	95	Cu acte	

Lungime Segmente
1) Valorile lungimilor segmentelor sunt obţinute din proiecţie în plan.

Punct început	X / Y	Punct sfârşit	X / Y	Lungime segment (** (m)
1	613.253,491 376.624,89	2	613.220,039 376.605,111	38.862
2	613.220,039 376.605,111	3	613.212,227 376.601,502	8.605
3	613.212,227 376.601,502	4	613.204,627 376.597,613	8.537
4	613.204,627 376.597,613	5	613.184,714 376.587,973	22.124
5	613.184,714 376.587,973	6	613.193,189 376.573,93	16.402
6	613.193,189 376.573,93	7	613.195,629 376.575,11	2.71
7	613.195,629 376.575,11	8	613.201,113 376.577,814	6.114
8	613.201,113 376.577,814	9	613.207,939 376.581,199	7.619
9	613.207,939 376.581,199	10	613.222,717 376.588,743	16.592
10	613.222,717 376.588,743	11	613.226,345 376.590,749	4.146
11	613.226,345 376.590,749	12	613.238,431 376.597,621	13.903
12	613.238,431 376.597,621	13	613.250,396 376.604,264	13.685
13	613.250,396 376.604,264	14	613.258,436 376.609,398	9.539
14	613.258,436 376.609,398	15	613.266,992 376.615,778	10.673
15	613.266,992 376.615,778	1	613.253,491 376.624,89	16.288

**** Lungimile segmentelor sunt determinate în planul de proiecţie Stereo 70 şi sunt rotunjite la 1 milimetru.**
***** Distanţa dintre puncte este formată din segmente cumulate ce sunt mai mici decât valoarea 1 milimetru.**

Certific că informațiile din prezentul extras sunt conforme cu datele din planul cadastral de carte funciară al OCPI PRAHOVA la data: 04-08-2025
Situația prezentată poate face obiectul unor modificări ulterioare, in condițiile Legii cadastrului și publicității imobiliare nr. 7/1996, republicată.

Consilier/Inspector de specialitate,

Ancuța-Elena Constantin

Oficiul de Cadastru şi Publicitate Imobiliară PRAHOVA
Biroul de Cadastru şi Publicitate Imobiliară Ploieşti

Nr. cerere	131549
Ziua	01
Luna	08
Anul	2025

Cod verificare
100192385945

EXTRAS DE CARTE FUNCIARĂ
PENTRU INFORMARE

Carte Funciară Nr. 31194 Fulga

A. Partea I. Descrierea imobilului

TEREN Intravilan

Adresa: Jud. Prahova, UAT Fulga, Loc. Fulga de Jos, Str Principala Ii, Nr. 139

Nr. Crt	Nr. cadastral Nr. topografic	Suprafaţa* (mp)	Observaţii / Referinţe
A1	31194	1.304	Teren imprejmuit; imobil inscris in CF sporadic 22226;

Construcţii

Crt	Nr cadastral Nr. topografic	Adresa	Observaţii / Referinţe
A1.1	31194-C1	Jud. Prahova, UAT Fulga, Loc. Fulga de Jos, Str Principala Ii, Nr. 139	Nr. niveluri:2; S. construita la sol:217 mp; S. construita desfasurata:432 mp;
A1.2	31194-C2	Jud. Prahova, UAT Fulga, Loc. Fulga de Jos, Str Principala Ii, Nr. 139	Nr. niveluri:1; S. construita la sol:166 mp; S. construita desfasurata:166 mp;
A1.3	31194-C3	Jud. Prahova, UAT Fulga, Loc. Fulga de Jos, Str Principala Ii, Nr. 139	Nr. niveluri:1; S. construita la sol:95 mp; S. construita desfasurata:95 mp;

B. Partea II. Proprietari şi acte

Înscrieri privitoare la dreptul de proprietate şi alte drepturi reale		Referinţe
131549 / 01/08/2025		
Registrul Cadastral al Imobilelor (UAT Fulga); Act Normativ lg.7/1996 emis de Parlamentul Romaniei;		
B1	Se infiinteaza cartea funciara a imobilului 31194 ca urmare a finalizarii inregistrarii sistematice. Imobilul se gaseste in registrul cadastral al imobilelor sub numarul 8505.	A1
Hotarare Judecatoreasca nr. 2062, din 07/12/2009 emis de JUDECATORIA MIZIL (SENTINTA CIVILA;);		
B2	Intabulare, drept de PROPRIETATE, dobandit prin Reconstituire, cota actuala 1/1	A1, A1.1
	1) **NEACSU IULIAN** 2) **NEACSU DANIELA**	
Act Administrativ nr. 322, din 31/01/2023 emis de PRIMARIA COMUNEI FULGA (ADEVERINTA;);		
B3	Intabulare, drept de PROPRIETATE, dobandit prin Construire, cota actuala 1/1	A1.2, A1.3
	1) **NEACSU IULIAN** 2) **NEACSU DANIELA**	

C. Partea III. SARCINI .

Inscrieri privind dezmembrămintele dreptului de proprietate, drepturi reale de garanţie şi sarcini	Referinţe
NU SUNT	

Anexa Nr. 1 La Partea I

Teren

Nr cadastral	Suprafaţa (mp)*	Observaţii / Referinţe
31194	1.304	imobil inscris in CF sporadic 22226;

* Suprafaţa este determinată in planul de proiecţie Stereo 70.

DETALII LINIARE IMOBIL

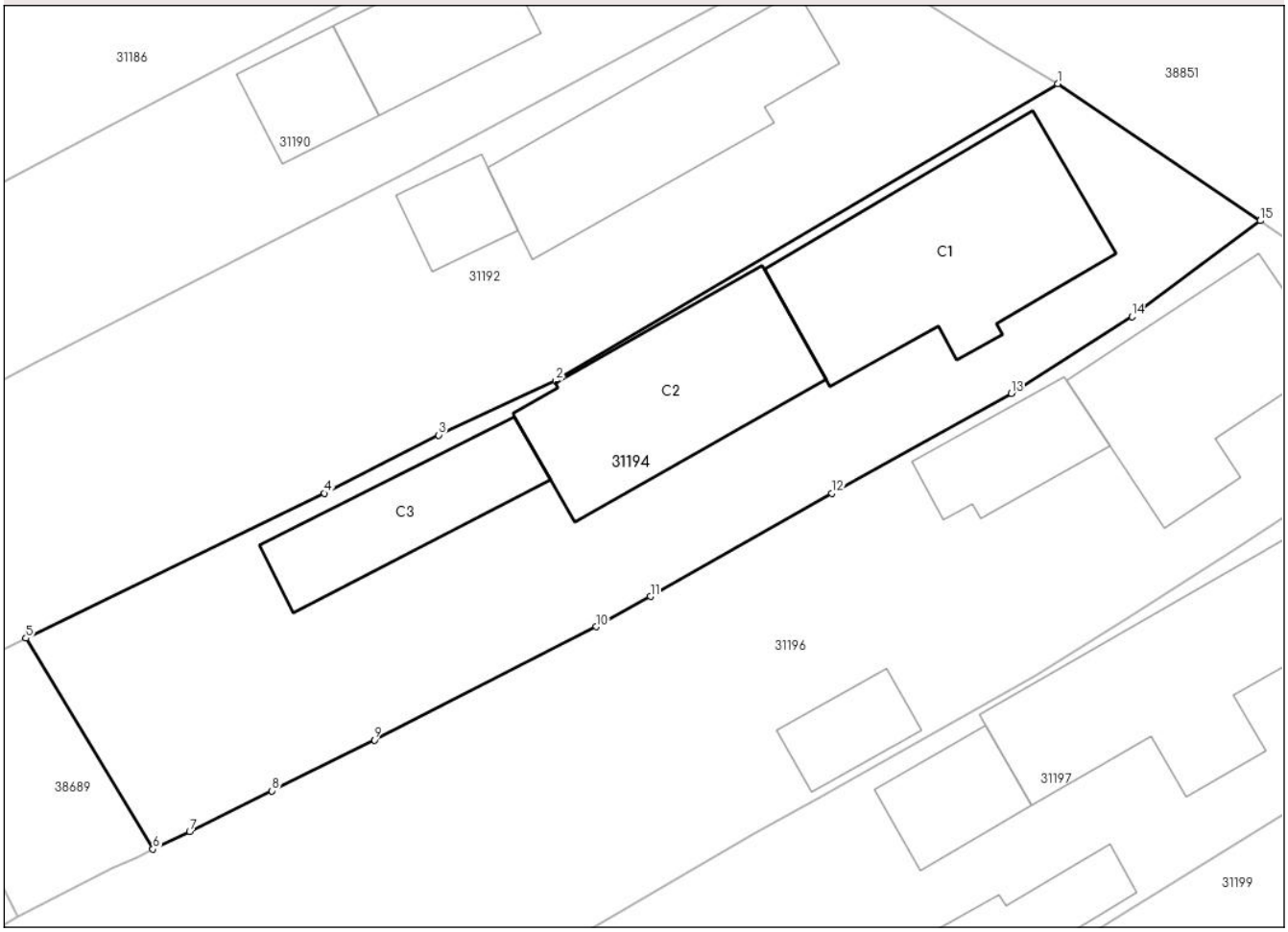

Date referitoare la teren

Nr Crt	Categorie folosinţă	Intra vilan	Suprafaţa (mp)	Tarla	Parcelă	Nr. topo	Observaţii / Referinţe
1	curti constructii	DA	1.304	52	1237,1238	-	

Date referitoare la construcţii

Crt	Număr	Destinaţie construcţie	Supraf. (mp)	Situaţie juridică	Observaţii / Referinţe
A1.1	31194-C1	constructii de locuinte	217	Cu acte	S. construita la sol:217 mp; S. construita desfasurata:432 mp;
A1.2	31194-C2	constructii anexa	166	Cu acte	S. construita la sol:166 mp; S. construita desfasurata:166 mp;
A1.3	31194-C3	constructii anexa	95	Cu acte	S. construita la sol:95 mp; S. construita desfasurata:95 mp;

Lungime Segmente
1) Valorile lungimilor segmentelor sunt obţinute din proiecţie în plan.

Punct început	X / Y	Punct sfârşit	X / Y	Lungime segment (** (m)
1	613.253,491 376.624,89	2	613.220,039 376.605,111	38.862

Punct început	X / Y	Punct sfârşit	X / Y	Lungime segment (** (m)
2	613.220,039 376.605,111	3	613.212,227 376.601,502	8.605
3	613.212,227 376.601,502	4	613.204,627 376.597,613	8.537
4	613.204,627 376.597,613	5	613.184,714 376.587,973	22.124
5	613.184,714 376.587,973	6	613.193,189 376.573,93	16.402
6	613.193,189 376.573,93	7	613.195,629 376.575,11	2.71
7	613.195,629 376.575,11	8	613.201,113 376.577,814	6.114
8	613.201,113 376.577,814	9	613.207,939 376.581,199	7.619
9	613.207,939 376.581,199	10	613.222,717 376.588,743	16.592
10	613.222,717 376.588,743	11	613.226,345 376.590,749	4.146
11	613.226,345 376.590,749	12	613.238,431 376.597,621	13.903
12	613.238,431 376.597,621	13	613.250,396 376.604,264	13.685
13	613.250,396 376.604,264	14	613.258,436 376.609,398	9.539
14	613.258,436 376.609,398	15	613.266,992 376.615,778	10.673
15	613.266,992 376.615,778	1	613.253,491 376.624,89	16.288

**** Lungimile segmentelor sunt determinate în planul de proiecţie Stereo 70 şi sunt rotunjite la 1 milimetru.**
***** Distanţa dintre puncte este formată din segmente cumulate ce sunt mai mici decât valoarea 1 milimetru.**

Extrasul de carte funciară generat prin sistemul informatic integrat al ANCPI conține informațiile din cartea funciară active la data generării. Acesta este valabil în condițiile prevăzute de art. 7 din Legea nr. 455/2001, coroborat cu art. 3 din O.U.G. nr. 41/2016, exclusiv în mediul electronic, pentru activități și procese administrative prevăzute de legislația în vigoare. Valabilitatea poate fi extinsă și în forma fizică a documentului, fără semnătură olografă, cu acceptul expres sau procedural al instituției publice ori entității care a solicitat prezentarea acestui extras.
Verificarea corectitudinii și realității informațiilor conținute de document se poate face la adresa **www.ancpi.ro/verificare**, folosind codul de verificare online disponibil în antet. Codul de verificare este valabil 30 de zile calendaristice de la momentul generării documentului.

Data și ora generării,
04/08/2025, 13:18

Acest document se eliberează gratuit pentru proprietarii imobilelor. Pentru alți solicitanți, costul extrasului este de 25 de lei la ghișeu, respectiv 20 de lei dacă este obținut online prin platforma http://epay.ancpi.ro

ANCPI
AGENȚIA NAȚIONALĂ DE CADASTRU ȘI PUBLICITATE IMOBILIARĂ

Oficiul de Cadastru şi Publicitate Imobiliară PRAHOVA
Biroul de Cadastru şi Publicitate Imobiliară Ploiești

PLOIESTI, Str. Unirii nr. 2, Cod postal 100043, Tel: (0244) 51 95 69, Fax: (0244) 59 22 95

Nr.cerere	**131548**
Ziua	**01**
Luna	**08**
Anul	**2025**

Extras de Plan Cadastral de Carte Funciară pentru Imobil număr cadastral 31193 / UAT Fulga

TEREN Partial Intravilan
Adresa: Jud. Prahova, UAT Fulga, Loc. Fulga de Jos

Comuna/Oraş/Municipiu: Fulga

Nr. cadastral	Suprafața măsurată	Observaţii / Referinţe
31193	5000	

* Suprafaţa este determinată in planul de proiecţie Stereo 70.

DETALII LINIARE IMOBIL

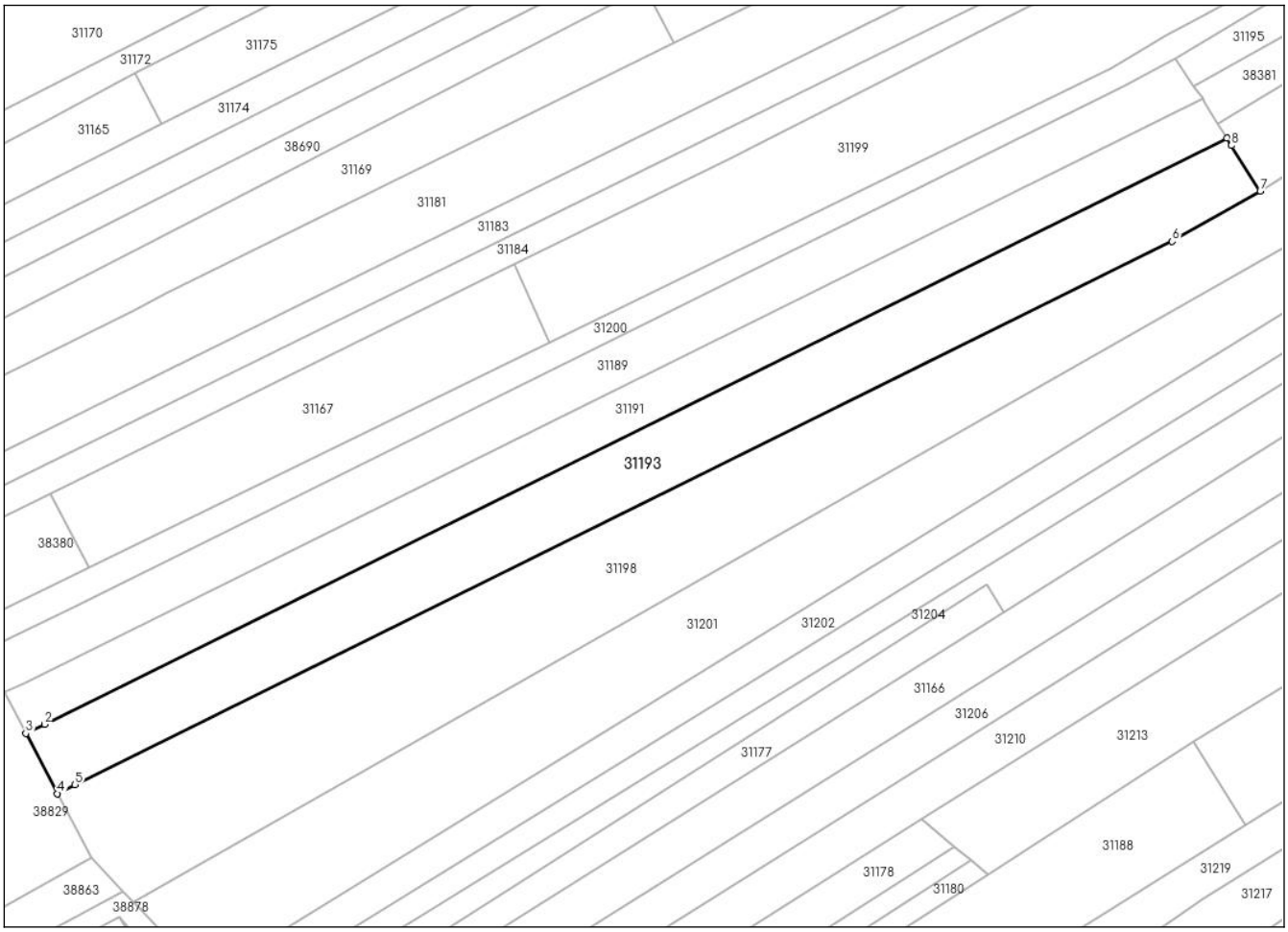

Incadrare in zonă
scara 1:5000



Date referitoare la teren

Crt	Categoria de folosință	Intra vilan	Suprafaţa (mp)	Tarla	Parcelă	Observaţii / Referinţe
1	arabil	NU	4.925	9	139/99	
2	arabil	DA	75	9	139/99	
	TOTAL:		**5.000**			

Date referitoare la construcţii

Crt	Numar	Destinaţie construcţie	Supraf. (mp)	Situaţie juridică	Observaţii / Referinţe
Imobilul nu are in componență construcții					

Lungime Segmente
1) Valorile lungimilor segmentelor sunt obţinute din proiecţie în plan.

Punct început	X / Y	Punct sfârşit	X / Y	Lungime segment (** (m)
1	613.241,329 376.503,096	2	612.963,973 376.365,697	309.524
2	612.963,973 376.365,697	3	612.959,615 376.363,538	4.863
3	612.959,615 376.363,538	4	612.967,03 376.349,439	15.93
4	612.967,03 376.349,439	5	612.971,136 376.351,473	4.582
5	612.971,136 376.351,473	6	613.228,469 376.478,952	287.178
6	613.228,469 376.478,952	7	613.249,111 376.490,729	23.765
7	613.249,111 376.490,729	8	613.242,372 376.501,438	12.653
8	613.242,372 376.501,438	1	613.241,329 376.503,096	1.959

**** Lungimile segmentelor sunt determinate în planul de proiecţie Stereo 70 şi sunt rotunjite la 1 milimetru.**
***** Distanţa dintre puncte este formată din segmente cumulate ce sunt mai mici decât valoarea 1 milimetru.**

Certific că informațiile din prezentul extras sunt conforme cu datele din planul cadastral de carte funciară al OCPI PRAHOVA la data: 04-08-2025
Situația prezentată poate face obiectul unor modificări ulterioare, in condițiile Legii cadastrului și publicității imobiliare nr. 7/1996, republicată.

Consilier/Inspector de specialitate,

Ancuța-Elena Constantin

Oficiul de Cadastru şi Publicitate Imobiliară PRAHOVA
Biroul de Cadastru şi Publicitate Imobiliară Ploieşti

Nr. cerere	131548
Ziua	01
Luna	08
Anul	2025

Cod verificare
100192385943

EXTRAS DE CARTE FUNCIARĂ
PENTRU INFORMARE

Carte Funciară Nr. 31193 Fulga

A. Partea I. Descrierea imobilului

TEREN Partial Intravilan

Adresa: Jud. Prahova, UAT Fulga, Loc. Fulga de Jos

Nr. Crt	Nr. cadastral Nr. topografic	Suprafaţa* (mp)	Observaţii / Referinţe
A1	31193	5.000	Teren neimprejmuit;

B. Partea II. Proprietari şi acte

Înscrieri privitoare la dreptul de proprietate şi alte drepturi reale		Referinţe
131548 / 01/08/2025		
Registrul Cadastral al Imobilelor (UAT Fulga); Act Normativ lg.7/1996 emis de Parlamentul Romaniei;		
B1	Se infiinteaza cartea funciara a imobilului 31193 ca urmare a finalizarii inregistrarii sistematice. Imobilul se gaseste in registrul cadastral al imobilelor sub numarul 8504.	A1
Act Notarial nr. 39, din 19/02/2020 emis de BIN CALIN MARIA (CERTIFICAT DE MOSTENITOR;);		
B2	Intabulare, drept de PROPRIETATE, dobandit prin Succesiune, cota actuala 1/3	A1
	1) **ŞTEFAN AUREL**	
B3	Intabulare, drept de PROPRIETATE, dobandit prin Succesiune, cota actuala 1/3	A1
	1) **ŞTEFAN LEON**	
B4	Intabulare, drept de PROPRIETATE, dobandit prin Succesiune, cota actuala 1/3	A1
	1) **IOACHIM MELANIEA**	

C. Partea III. SARCINI .

Inscrieri privind dezmembrămintele dreptului de proprietate, drepturi reale de garanţie şi sarcini	Referinţe
NU SUNT	

Anexa Nr. 1 La Partea I

Teren

Nr cadastral	Suprafaţa (mp)*	Observaţii / Referinţe
31193	5.000	

* Suprafaţa este determinată in planul de proiecţie Stereo 70.

DETALII LINIARE IMOBIL

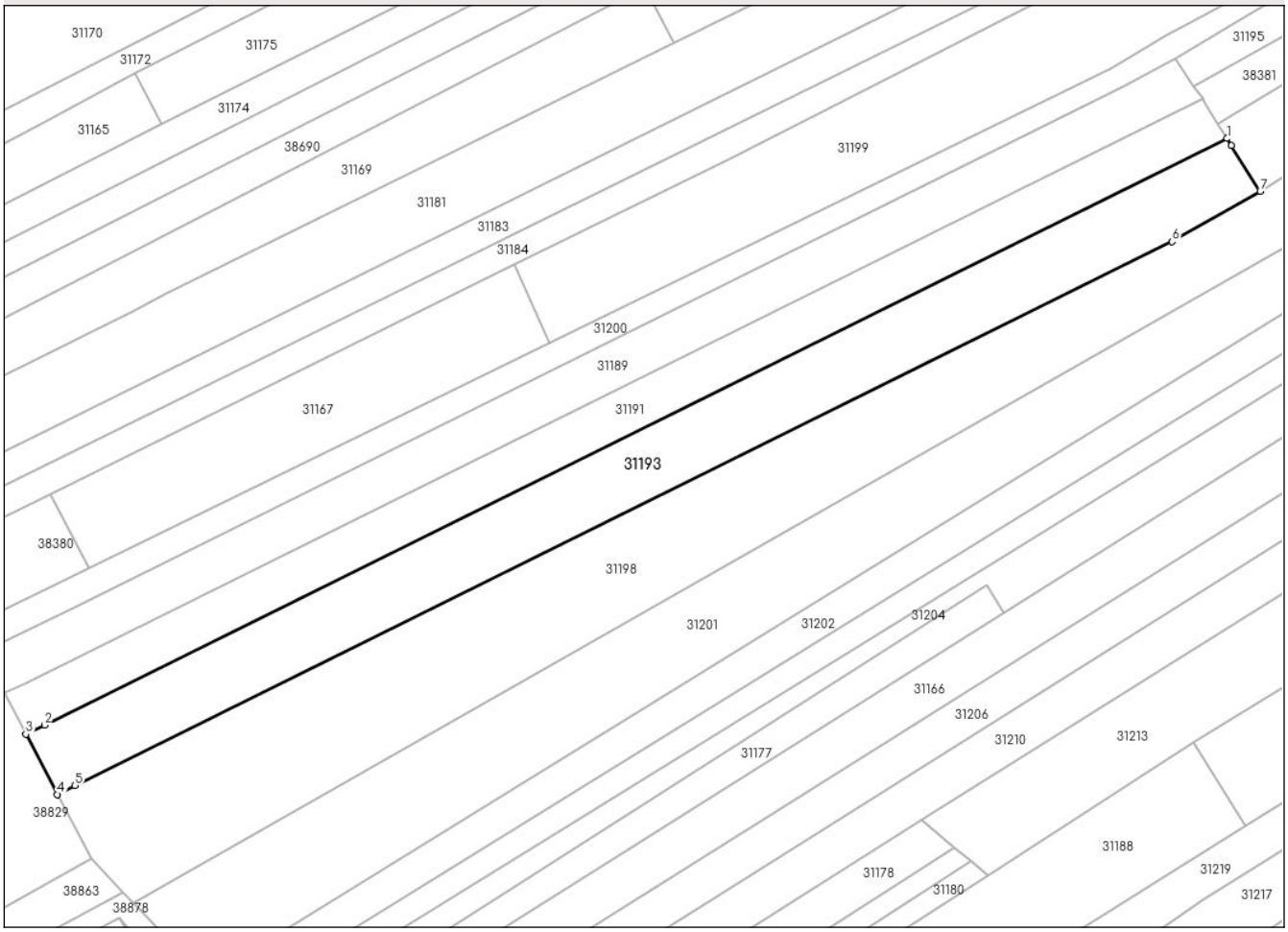

Date referitoare la teren

Nr Crt	Categorie folosinţă	Intra vilan	Suprafaţa (mp)	Tarla	Parcelă	Nr. topo	Observaţii / Referinţe
1	arabil	NU	4.925	9	139/99	-	
2	arabil	DA	75	9	139/99	-	

Lungime Segmente

1) Valorile lungimilor segmentelor sunt obţinute din proiecţie în plan.

Punct început	X / Y	Punct sfârşit	X / Y	Lungime segment (** (m)
1	613.241,329 376.503,096	2	612.963,973 376.365,697	309.524
2	612.963,973 376.365,697	3	612.959,615 376.363,538	4.863
3	612.959,615 376.363,538	4	612.967,03 376.349,439	15.93
4	612.967,03 376.349,439	5	612.971,136 376.351,473	4.582

Punct început	X / Y	Punct sfârşit	X / Y	Lungime segment (** (m)
5	612.971,136 376.351,473	6	613.228,469 376.478,952	287.178
6	613.228,469 376.478,952	7	613.249,111 376.490,729	23.765
7	613.249,111 376.490,729	8	613.242,372 376.501,438	12.653
8	613.242,372 376.501,438	1	613.241,329 376.503,096	1.959

**** Lungimile segmentelor sunt determinate în planul de proiecţie Stereo 70 şi sunt rotunjite la 1 milimetru.**
***** Distanţa dintre puncte este formată din segmente cumulate ce sunt mai mici decât valoarea 1 milimetru.**

Extrasul de carte funciară generat prin sistemul informatic integrat al ANCPI conține informațiile din cartea funciară active la data generării. Acesta este valabil în condițiile prevăzute de art. 7 din Legea nr. 455/2001, coroborat cu art. 3 din O.U.G. nr. 41/2016, exclusiv în mediul electronic, pentru activități și procese administrative prevăzute de legislația în vigoare. Valabilitatea poate fi extinsă și în forma fizică a documentului, fără semnătură olografă, cu acceptul expres sau procedural al instituției publice ori entității care a solicitat prezentarea acestui extras.
Verificarea corectitudinii și realității informațiilor conținute de document se poate face la adresa **www.ancpi.ro/verificare**, folosind codul de verificare online disponibil în antet. Codul de verificare este valabil 30 de zile calendaristice de la momentul generării documentului.

Data și ora generării,
04/08/2025, 13:18

Acest document se eliberează gratuit pentru proprietarii imobilelor. Pentru alți solicitanți, costul extrasului este de 25 de lei la ghișeu, respectiv 20 de lei dacă este obținut online prin platforma http://epay.ancpi.ro

Oficiul de Cadastru şi Publicitate Imobiliară PRAHOVA
Biroul de Cadastru şi Publicitate Imobiliară Ploieşti

PLOIESTI, Str. Unirii nr. 2, Cod postal 100043, Tel: (0244) 51 95 69, Fax: (0244) 59 22 95

Nr.cerere	**131547**
Ziua	**01**
Luna	**08**
Anul	**2025**

Extras de Plan Cadastral de Carte Funciară pentru Imobil număr cadastral 31192 / UAT Fulga

TEREN Intravilan
Adresa: Jud. Prahova, UAT Fulga, Loc. Fulga de Jos, Str Principală I I, Nr. 141

Comuna/Oraş/Municipiu: Fulga

Nr. cadastral	Suprafaţa măsurată	Observaţii / Referinţe
31192	1338	

* Suprafaţa este determinată in planul de proiecţie Stereo 70.

DETALII LINIARE IMOBIL

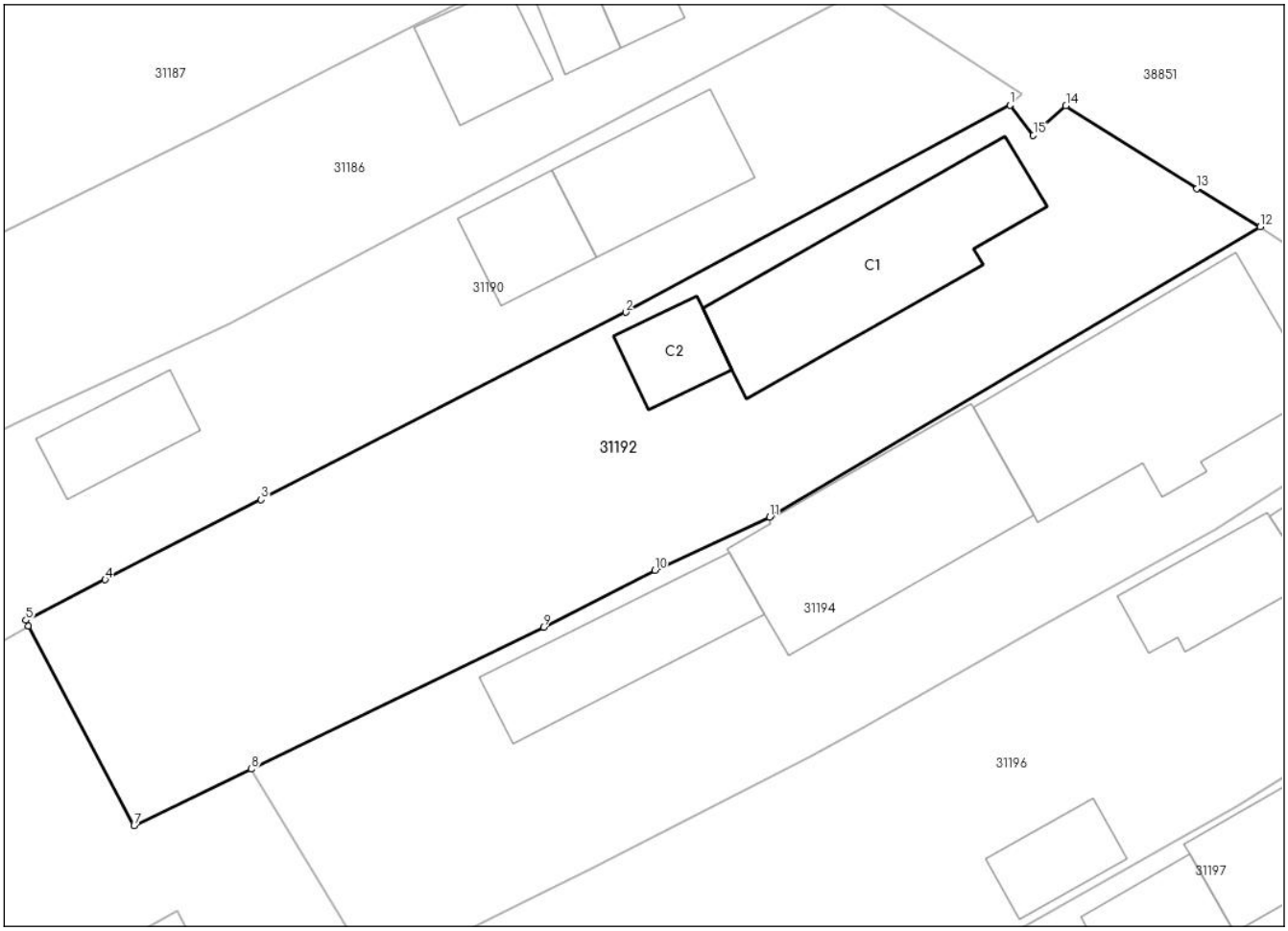

Incadrare in zonă
scara 1:1000



Date referitoare la teren

Crt	Categoria de folosință	Intra vilan	Suprafaţa (mp)	Tarla	Parcelă	Observaţii / Referinţe
1	curti constructii	DA	695	52	1239	
2	arabil	DA	429	52	1240	
3	arabil	DA	214	52	1239	
	TOTAL:		**1.338**			

Date referitoare la construcţii

Crt	Numar	Destinaţie construcţie	Supraf. (mp)	Situaţie juridică	Observaţii / Referinţe
1	31192-C1	constructii de locuinte	157	Cu acte	LOCUINTA (P) ; Sc desf. = 44 mp ; An constr. - 1965 .
2	31192-C2	constructii anexa	35	Cu acte	ANEXA (P) ; Sc desf. = 31 mp ; An constr. - 1960 .

Lungime Segmente
1) Valorile lungimilor segmentelor sunt obţinute din proiecţie în plan.

Punct început	X / Y	Punct sfârşit	X / Y	Lungime segment (** (m)
1	613.236,437 376.633,175	2	613.210,23 376.619,066	29.764
2	613.210,23 376.619,066	3	613.185,385 376.606,311	27.928
3	613.185,385 376.606,311	4	613.174,756 376.600,854	11.948
4	613.174,756 376.600,854	5	613.169,35 376.598,095	6.069
5	613.169,35 376.598,095	6	613.169,535 376.597,7	0.436
6	613.169,535 376.597,7	7	613.176,721 376.584,104	15.378
7	613.176,721 376.584,104	8	613.184,714 376.587,973	8.88
8	613.184,714 376.587,973	9	613.204,627 376.597,613	22.124
9	613.204,627 376.597,613	10	613.212,227 376.601,502	8.537
10	613.212,227 376.601,502	11	613.220,039 376.605,111	8.605
11	613.220,039 376.605,111	12	613.253,491 376.624,89	38.862
12	613.253,491 376.624,89	13	613.249,172 376.627,481	5.037
13	613.249,172 376.627,481	14	613.240,244 376.633,135	10.568
14	613.240,244 376.633,135	15	613.238,025 376.631,129	2.991
15	613.238,025 376.631,129	1	613.236,437 376.633,175	2.59

**** Lungimile segmentelor sunt determinate în planul de proiecţie Stereo 70 şi sunt rotunjite la 1 milimetru.**
***** Distanţa dintre puncte este formată din segmente cumulate ce sunt mai mici decât valoarea 1 milimetru.**

Certific că informațiile din prezentul extras sunt conforme cu datele din planul cadastral de carte funciară al OCPI PRAHOVA la data: 04-08-2025
Situația prezentată poate face obiectul unor modificări ulterioare, in condițiile Legii cadastrului și publicității imobiliare nr. 7/1996, republicată.

Consilier/Inspector de specialitate,

Ancuța-Elena Constantin

Oficiul de Cadastru şi Publicitate Imobiliară PRAHOVA
Biroul de Cadastru şi Publicitate Imobiliară Ploieşti

Nr. cerere	131547
Ziua	01
Luna	08
Anul	2025

Cod verificare
100192385941

EXTRAS DE CARTE FUNCIARĂ
PENTRU INFORMARE

Carte Funciară Nr. 31192 Fulga

A. Partea I. Descrierea imobilului

TEREN Intravilan

Adresa: Jud. Prahova, UAT Fulga, Loc. Fulga de Jos, Str Principală I I, Nr. 141

Nr. Crt	Nr. cadastral Nr. topografic	Suprafaţa* (mp)	Observaţii / Referinţe
A1	31192	1.338	Teren imprejmuit;

Construcţii

Crt	Nr cadastral Nr. topografic	Adresa	Observaţii / Referinţe
A1.1	31192-C1	Jud. Prahova, UAT Fulga, Loc. Fulga de Jos, Str Principală I I, Nr. 141	Nr. niveluri:1; S. construita la sol:157 mp; S. construita desfasurata:44 mp; LOCUINTA (P) ; Sc desf. = 44 mp ; An constr. - 1965 .
A1.2	31192-C2	Jud. Prahova, UAT Fulga, Loc. Fulga de Jos, Str Principală I I, Nr. 141	Nr. niveluri:1; S. construita la sol:35 mp; S. construita desfasurata:31 mp; ANEXA (P) ; Sc desf. = 31 mp ; An constr. - 1960 .

B. Partea II. Proprietari şi acte

Înscrieri privitoare la dreptul de proprietate şi alte drepturi reale		Referinţe
131547 / 01/08/2025		
Registrul Cadastral al Imobilelor (UAT Fulga); Act Normativ lg.7/1996 emis de Parlamentul Romaniei;		
B1	Se infiinteaza cartea funciara a imobilului 31192 ca urmare a finalizarii inregistrarii sistematice. Imobilul se gaseste in registrul cadastral al imobilelor sub numarul 8503.	A1
Act Normativ nr. 7, din 13/03/1996 emis de PARLAMENTUL ROMANIEI (LEGE;);		
B2	Intabulare, drept de PROPRIETATE, dobandit prin Lege, cota actuala 1/1	A1
	1) **NEIDENTIFICAT NEIDENTIFICAT**	
Act Administrativ nr. 1616, din 24/04/2024 emis de PRIMARIA COMUNEI FULGA (ADEVERINTA;);		
B3	Se noteaza posesia faptica in favoarea lui:	A1
	1) **STROIE ION**	
Act Administrativ nr. 1676, din 26/04/2026 emis de Primaria comunei Fulga (CERTIFICAT DE ATESTARE A DREPTULUI DE PROPRIETATE;);		
B4	Intabulare, drept de PROPRIETATE, dobandit prin Lege, cota actuala 1/1	A1.1, A1.2
	1) **STROIE ION**	

C. Partea III. SARCINI .

Inscrieri privind dezmembrămintele dreptului de proprietate, drepturi reale de garanţie şi sarcini	Referinţe
NU SUNT	

Anexa Nr. 1 La Partea I

Teren

Nr cadastral	Suprafaţa (mp)*	Observaţii / Referinţe
31192	1.338	

* Suprafaţa este determinată in planul de proiecţie Stereo 70.

DETALII LINIARE IMOBIL

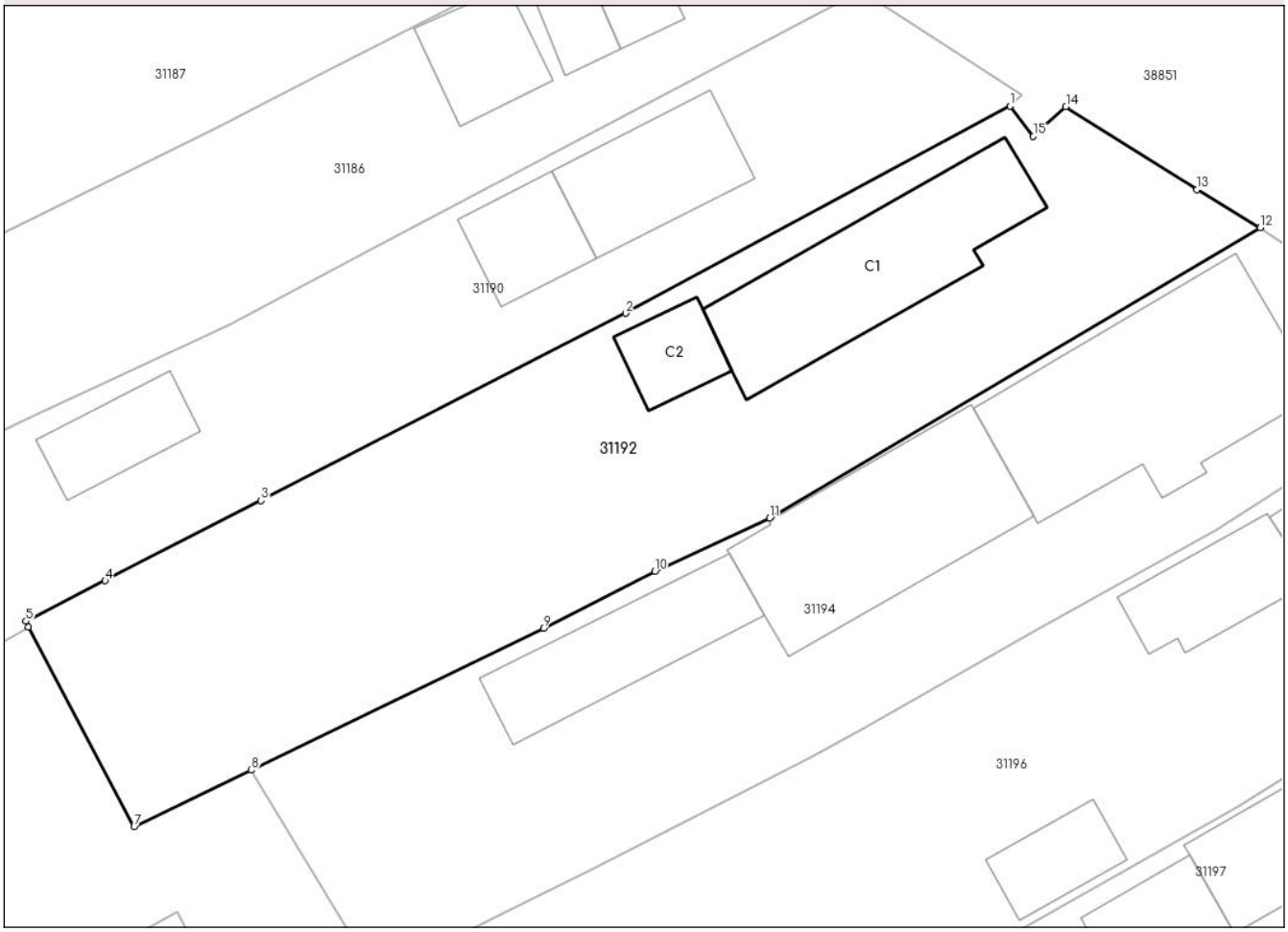

Date referitoare la teren

Nr Crt	Categorie folosinţă	Intra vilan	Suprafaţa (mp)	Tarla	Parcelă	Nr. topo	Observaţii / Referinţe
1	curti constructii	DA	695	52	1239	-	
2	arabil	DA	429	52	1240	-	
3	arabil	DA	214	52	1239	-	

Date referitoare la construcţii

Crt	Număr	Destinaţie construcţie	Supraf. (mp)	Situaţie juridică	Observaţii / Referinţe
A1.1	31192-C1	constructii de locuinte	157	Cu acte	S. construita la sol:157 mp; S. construita desfasurata:44 mp; LOCUINTA (P) ; Sc desf. = 44 mp ; An constr. - 1965 .
A1.2	31192-C2	constructii anexa	35	Cu acte	S. construita la sol:35 mp; S. construita desfasurata:31 mp; ANEXA (P) ; Sc desf. = 31 mp ; An constr. - 1960 .

Lungime Segmente
1) Valorile lungimilor segmentelor sunt obţinute din proiecţie în plan.

Punct început	X / Y	Punct sfârşit	X / Y	Lungime segment (** (m)
1	613.236,437 376.633,175	2	613.210,23 376.619,066	29.764
2	613.210,23 376.619,066	3	613.185,385 376.606,311	27.928
3	613.185,385 376.606,311	4	613.174,756 376.600,854	11.948
4	613.174,756 376.600,854	5	613.169,35 376.598,095	6.069
5	613.169,35 376.598,095	6	613.169,535 376.597,7	0.436
6	613.169,535 376.597,7	7	613.176,721 376.584,104	15.378
7	613.176,721 376.584,104	8	613.184,714 376.587,973	8.88
8	613.184,714 376.587,973	9	613.204,627 376.597,613	22.124
9	613.204,627 376.597,613	10	613.212,227 376.601,502	8.537
10	613.212,227 376.601,502	11	613.220,039 376.605,111	8.605
11	613.220,039 376.605,111	12	613.253,491 376.624,89	38.862
12	613.253,491 376.624,89	13	613.249,172 376.627,481	5.037
13	613.249,172 376.627,481	14	613.240,244 376.633,135	10.568
14	613.240,244 376.633,135	15	613.238,025 376.631,129	2.991
15	613.238,025 376.631,129	1	613.236,437 376.633,175	2.59

**** Lungimile segmentelor sunt determinate în planul de proiecţie Stereo 70 şi sunt rotunjite la 1 milimetru.**
***** Distanţa dintre puncte este formată din segmente cumulate ce sunt mai mici decât valoarea 1 milimetru.**

Extrasul de carte funciară generat prin sistemul informatic integrat al ANCPI conține informațiile din cartea funciară active la data generării. Acesta este valabil în condițiile prevăzute de art. 7 din Legea nr. 455/2001, coroborat cu art. 3 din O.U.G. nr. 41/2016, exclusiv în mediul electronic, pentru activități și procese administrative prevăzute de legislația în vigoare. Valabilitatea poate fi extinsă și în forma fizică a documentului, fără semnătură olografă, cu acceptul expres sau procedural al instituției publice ori entității care a solicitat prezentarea acestui extras.
Verificarea corectitudinii și realității informațiilor conținute de document se poate face la adresa **www.ancpi.ro/verificare**, folosind codul de verificare online disponibil în antet. Codul de verificare este valabil 30 de zile calendaristice de la momentul generării documentului.

Data și ora generării,
04/08/2025, 13:18

Acest document se eliberează gratuit pentru proprietarii imobilelor. Pentru alți solicitanți, costul extrasului este de 25 de lei la ghișeu, respectiv 20 de lei dacă este obținut online prin platforma http://epay.ancpi.ro

Oficiul de Cadastru şi Publicitate Imobiliară PRAHOVA
Biroul de Cadastru şi Publicitate Imobiliară Ploieşti

PLOIESTI, Str. Unirii nr. 2, Cod postal 100043, Tel: (0244) 51 95 69, Fax: (0244) 59 22 95

Nr.cerere	**131546**
Ziua	**01**
Luna	**08**
Anul	**2025**

Extras de Plan Cadastral de Carte Funciară pentru Imobil număr cadastral 31191 / UAT Fulga

TEREN Partial Intravilan
Adresa: Jud. Prahova, UAT Fulga, Loc. Fulga de Jos

Comuna/Oraş/Municipiu: Fulga

Nr. cadastral	Suprafaţa măsurată	Observaţii / Referinţe
31191	3400	Teren la dispozitia comisiei locale de fond funciar conform art. 13, alin. 14 din legea 7/1996.

* Suprafaţa este determinată in planul de proiecţie Stereo 70.

DETALII LINIARE IMOBIL

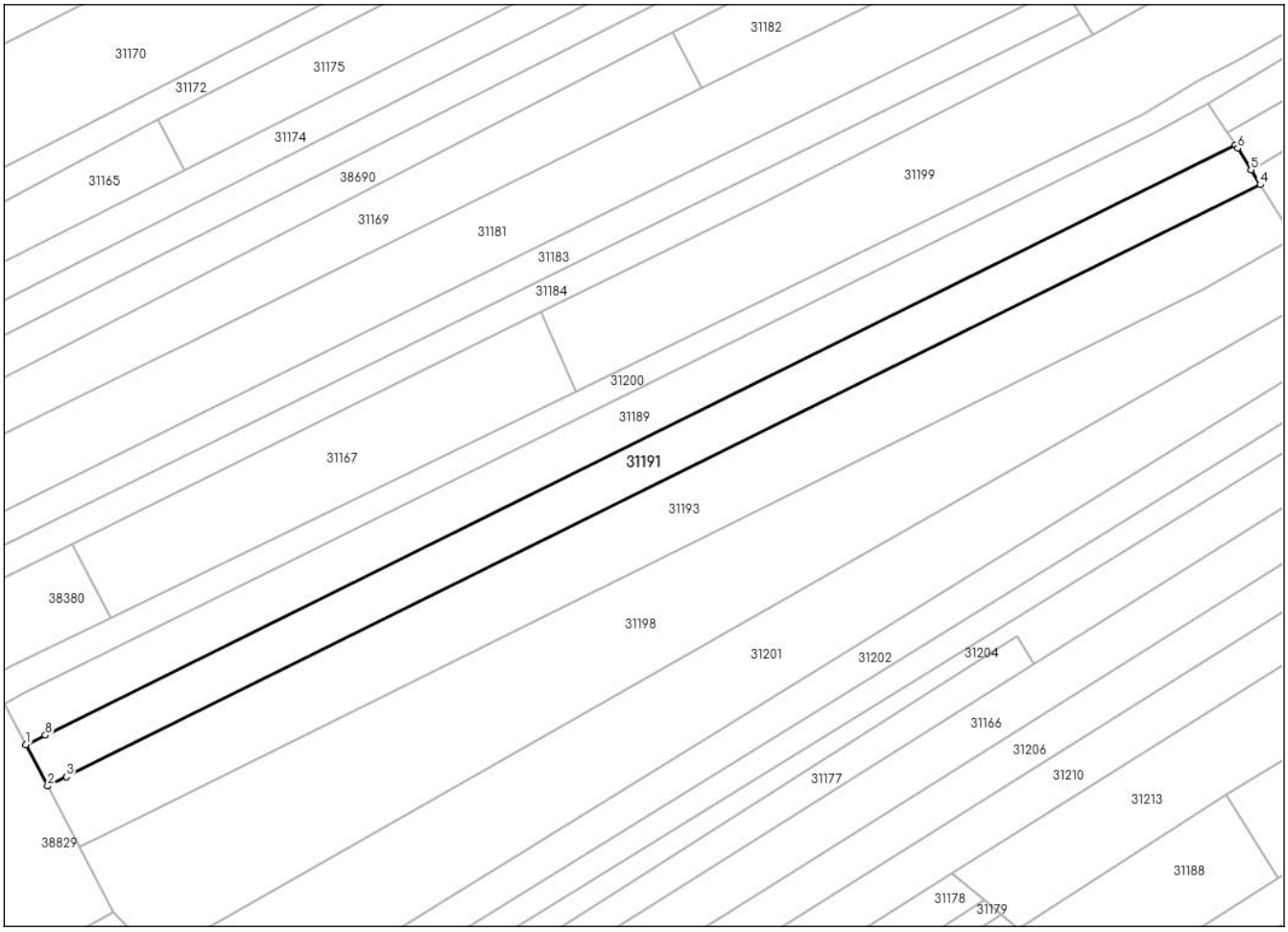

Incadrare in zonă
scara 1:5000



Date referitoare la teren

Crt	Categoria de folosință	Intra vilan	Suprafaţa (mp)	Tarla	Parcelă	Observaţii / Referinţe
1	arabil	NU	3.346	9	139/100	
2	arabil	DA	54	9	139/100	
	TOTAL:		**3.400**			

Date referitoare la construcţii

Crt	Numar	Destinaţie construcţie	Supraf. (mp)	Situaţie juridică	Observaţii / Referinţe
Imobilul nu are in componență construcții					

Lungime Segmente
1) Valorile lungimilor segmentelor sunt obţinute din proiecţie în plan.

Punct început	X / Y	Punct sfârşit	X / Y	Lungime segment (** (m)
1	612.954,574 376.373,124	2	612.959,615 376.363,538	10.831
2	612.959,615 376.363,538	3	612.963,973 376.365,697	4.863
3	612.963,973 376.365,697	4	613.241,329 376.503,096	309.524
4	613.241,329 376.503,096	5	613.239,152 376.506,556	4.088
5	613.239,152 376.506,556	6	613.236,116 376.511,545	5.84
6	613.236,116 376.511,545	7	613.235,582 376.512,333	0.952
7	613.235,582 376.512,333	8	612.959,102 376.375,368	308.546
8	612.959,102 376.375,368	1	612.954,574 376.373,124	5.054

**** Lungimile segmentelor sunt determinate în planul de proiecţie Stereo 70 şi sunt rotunjite la 1 milimetru.**
***** Distanţa dintre puncte este formată din segmente cumulate ce sunt mai mici decât valoarea 1 milimetru.**

Certific că informațiile din prezentul extras sunt conforme cu datele din planul cadastral de carte funciară al OCPI PRAHOVA la data: 04-08-2025
Situația prezentată poate face obiectul unor modificări ulterioare, in condițiile Legii cadastrului și publicității imobiliare nr. 7/1996, republicată.

Consilier/Inspector de specialitate,

Ancuța-Elena Constantin

Oficiul de Cadastru şi Publicitate Imobiliară PRAHOVA
Biroul de Cadastru şi Publicitate Imobiliară Ploieşti

Nr. cerere	131546
Ziua	01
Luna	08
Anul	2025

Cod verificare
100192385939

EXTRAS DE CARTE FUNCIARĂ
PENTRU INFORMARE

Carte Funciară Nr. 31191 Fulga

A. Partea I. Descrierea imobilului

TEREN Partial Intravilan

Adresa: Jud. Prahova, UAT Fulga, Loc. Fulga de Jos

Nr. Crt	Nr. cadastral Nr. topografic	Suprafaţa* (mp)	Observaţii / Referinţe
A1	31191	3.400	Teren neimprejmuit; Teren la dispozitia comisiei locale de fond funciar conform art. 13, alin. 14 din legea 7/1996.

B. Partea II. Proprietari şi acte

Înscrieri privitoare la dreptul de proprietate şi alte drepturi reale		Referinţe
131546 / 01/08/2025		
Registrul Cadastral al Imobilelor (UAT Fulga); Act Normativ lg.7/1996 emis de Parlamentul Romaniei;		
B1	Se infiinteaza cartea funciara a imobilului 31191 ca urmare a finalizarii inregistrarii sistematice. Imobilul se gaseste in registrul cadastral al imobilelor sub numarul 8502.	A1
Act Normativ nr. 7, din 13/03/1996 emis de PARLAMENTUL ROMÂNIEI (LEGE; ,art.13);		
B2	Se notează menţiunea de proprietar neidentificat.	A1

C. Partea III. SARCINI .

Inscrieri privind dezmembrămintele dreptului de proprietate, drepturi reale de garanţie şi sarcini	Referinţe
NU SUNT	

Anexa Nr. 1 La Partea I

Teren

Nr cadastral	Suprafaţa (mp)*	Observaţii / Referinţe
31191	3.400	Teren la dispozitia comisiei locale de fond funciar conform art. 13, alin. 14 din legea 7/1996.

* Suprafaţa este determinată in planul de proiecţie Stereo 70.

DETALII LINIARE IMOBIL

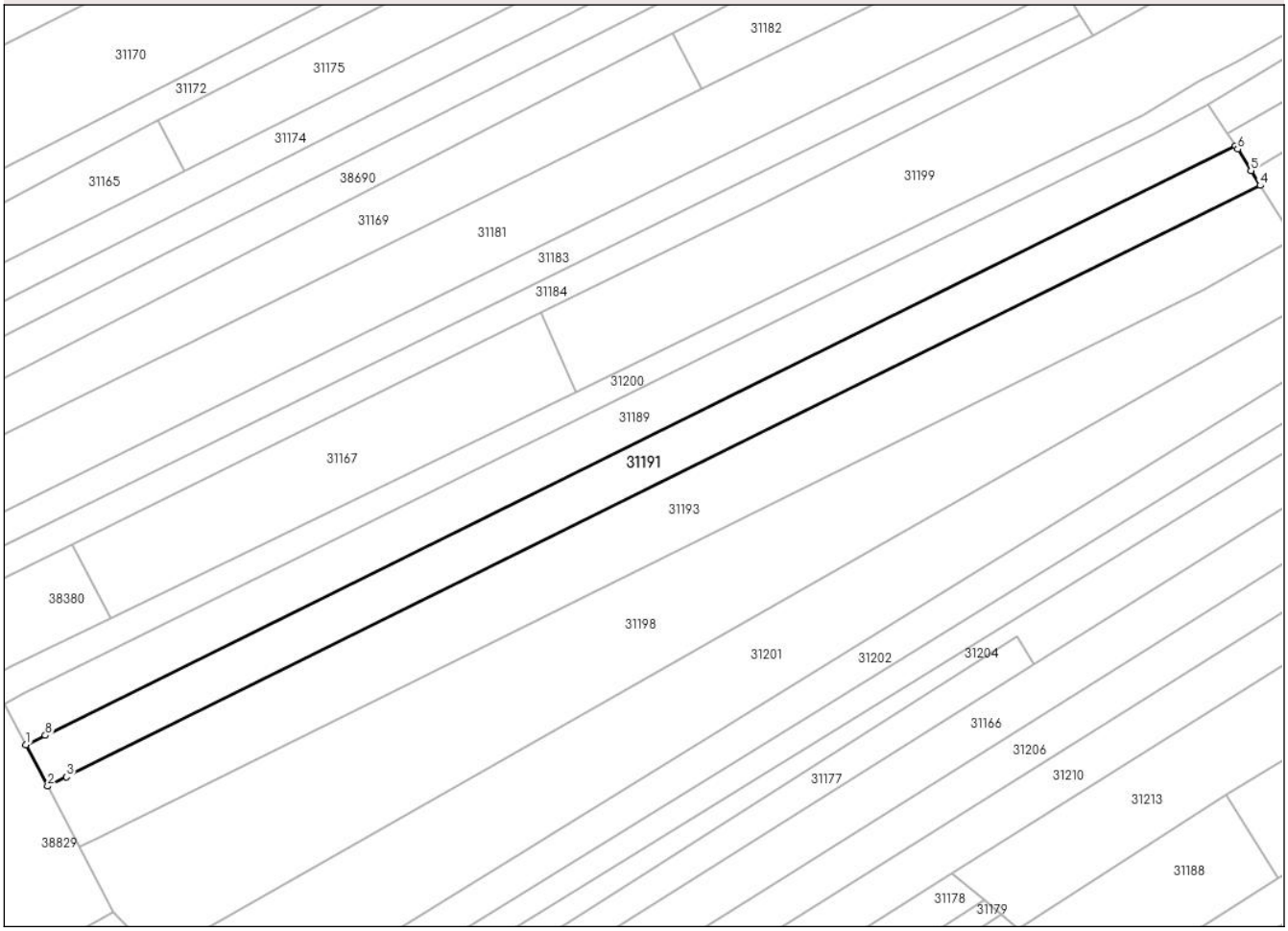

Date referitoare la teren

Nr Crt	Categorie folosinţă	Intra vilan	Suprafaţa (mp)	Tarla	Parcelă	Nr. topo	Observaţii / Referinţe
1	arabil	NU	3.346	9	139/100	-	
2	arabil	DA	54	9	139/100	-	

Lungime Segmente
1) Valorile lungimilor segmentelor sunt obţinute din proiecţie în plan.

Punct început	X / Y	Punct sfârşit	X / Y	Lungime segment (** (m)
1	612.954,574 376.373,124	2	612.959,615 376.363,538	10.831
2	612.959,615 376.363,538	3	612.963,973 376.365,697	4.863
3	612.963,973 376.365,697	4	613.241,329 376.503,096	309.524

Punct început	X / Y	Punct sfârşit	X / Y	Lungime segment (** (m)
4	613.241,329 376.503,096	5	613.239,152 376.506,556	4.088
5	613.239,152 376.506,556	6	613.236,116 376.511,545	5.84
6	613.236,116 376.511,545	7	613.235,582 376.512,333	0.952
7	613.235,582 376.512,333	8	612.959,102 376.375,368	308.546
8	612.959,102 376.375,368	1	612.954,574 376.373,124	5.054

**** Lungimile segmentelor sunt determinate în planul de proiecţie Stereo 70 şi sunt rotunjite la 1 milimetru.**
***** Distanţa dintre puncte este formată din segmente cumulate ce sunt mai mici decât valoarea 1 milimetru.**

Extrasul de carte funciară generat prin sistemul informatic integrat al ANCPI conține informațiile din cartea funciară active la data generării. Acesta este valabil în condițiile prevăzute de art. 7 din Legea nr. 455/2001, coroborat cu art. 3 din O.U.G. nr. 41/2016, exclusiv în mediul electronic, pentru activități și procese administrative prevăzute de legislația în vigoare. Valabilitatea poate fi extinsă și în forma fizică a documentului, fără semnătură olografă, cu acceptul expres sau procedural al instituției publice ori entității care a solicitat prezentarea acestui extras.
Verificarea corectitudinii și realității informațiilor conținute de document se poate face la adresa **www.ancpi.ro/verificare**, folosind codul de verificare online disponibil în antet. Codul de verificare este valabil 30 de zile calendaristice de la momentul generării documentului.

Data și ora generării,
04/08/2025, 13:18

Acest document se eliberează gratuit pentru proprietarii imobilelor. Pentru alți solicitanți, costul extrasului este de 25 de lei la ghișeu, respectiv 20 de lei dacă este obținut online prin platforma http://epay.ancpi.ro

Oficiul de Cadastru şi Publicitate Imobiliară PRAHOVA
Biroul de Cadastru şi Publicitate Imobiliară Ploieşti

PLOIESTI, Str. Unirii nr. 2, Cod postal 100043, Tel: (0244) 51 95 69, Fax: (0244) 59 22 95

Nr.cerere	**131545**
Ziua	**01**
Luna	**08**
Anul	**2025**

Extras de Plan Cadastral de Carte Funciară pentru Imobil număr cadastral 31190 / UAT Fulga

TEREN Intravilan
Adresa: Jud. Prahova, UAT Fulga, Loc. Fulga de Jos, Str Principala Ii, Nr. 145

Comuna/Oraş/Municipiu: Fulga

Nr. cadastral	Suprafaţa măsurată	Observaţii / Referinţe
31190	1090	imobil inscris in CF sporadic 20821;

* Suprafaţa este determinată in planul de proiecţie Stereo 70.

DETALII LINIARE IMOBIL



Incadrare in zonă
scara 1:1000



Date referitoare la teren

Crt	Categoria de folosință	Intra vilan	Suprafaţa (mp)	Tarla	Parcelă	Observaţii / Referinţe
1	curti constructii	DA	799	52	1243,1242	
2	arabil	DA	291	52	1241	
	TOTAL:		**1.090**			

Date referitoare la construcţii

Crt	Numar	Destinaţie construcţie	Supraf. (mp)	Situaţie juridică	Observaţii / Referinţe
1	31190-C1	constructii de locuinte	81	Cu acte	an construire 1999, pereti caramida, fara lift, fara certificat de performanta energetica
2	31190-C2	constructii anexa	47	Cu acte	an construire 1999, pereti paianta, fara lift, fara certificat de performanta energetica
3	31190-C3	constructii de locuinte	48	Cu acte	

Lungime Segmente
1) Valorile lungimilor segmentelor sunt obţinute din proiecţie în plan.

Punct început	X / Y	Punct sfârşit	X / Y	Lungime segment (** (m)
1	613.236,437 376.633,175	2	613.237,202 376.633,937	1.08
2	613.237,202 376.633,937	3	613.226,286 376.641,052	13.03
3	613.226,286 376.641,052	4	613.193,778 376.623,878	36.766
4	613.193,778 376.623,878	5	613.183,194 376.618,321	11.954
5	613.183,194 376.618,321	6	613.169,347 376.611,813	15.3
6	613.169,347 376.611,813	7	613.166,505 376.610,477	3.14
7	613.166,505 376.610,477	8	613.144,295 376.599,513	24.769
8	613.144,295 376.599,513	9	613.158,703 376.592,68	15.946
9	613.158,703 376.592,68	10	613.159,26 376.592,412	0.618
10	613.159,26 376.592,412	11	613.165,34 376.595,319	6.739
11	613.165,34 376.595,319	12	613.169,535 376.597,7	4.824
12	613.169,535 376.597,7	13	613.169,35 376.598,095	0.436
13	613.169,35 376.598,095	14	613.174,756 376.600,854	6.069
14	613.174,756 376.600,854	15	613.185,385 376.606,311	11.948
15	613.185,385 376.606,311	16	613.210,23 376.619,066	27.928
16	613.210,23 376.619,066	1	613.236,437 376.633,175	29.764

**** Lungimile segmentelor sunt determinate în planul de proiecţie Stereo 70 şi sunt rotunjite la 1 milimetru.**
***** Distanţa dintre puncte este formată din segmente cumulate ce sunt mai mici decât valoarea 1 milimetru.**

Certific că informațiile din prezentul extras sunt conforme cu datele din planul cadastral de carte funciară al OCPI PRAHOVA la data: 04-08-2025
Situația prezentată poate face obiectul unor modificări ulterioare, in condițiile Legii cadastrului și publicității imobiliare nr. 7/1996, republicată.

Consilier/Inspector de specialitate,

Ancuța-Elena Constantin

Oficiul de Cadastru şi Publicitate Imobiliară PRAHOVA
Biroul de Cadastru şi Publicitate Imobiliară Ploieşti

Nr. cerere	131545
Ziua	01
Luna	08
Anul	2025

Cod verificare
100192385938

EXTRAS DE CARTE FUNCIARĂ
PENTRU INFORMARE

Carte Funciară Nr. 31190 Fulga

A. Partea I. Descrierea imobilului

TEREN Intravilan

Adresa: Jud. Prahova, UAT Fulga, Loc. Fulga de Jos, Str Principala Ii, Nr. 145

Nr. Crt	Nr. cadastral Nr. topografic	Suprafaţa* (mp)	Observaţii / Referinţe
A1	31190	1.090	Teren imprejmuit; imobil inscris in CF sporadic 20821;

Construcţii

Crt	Nr cadastral Nr. topografic	Adresa	Observaţii / Referinţe
A1.1	31190-C1	Jud. Prahova, UAT Fulga, Loc. Fulga de Jos, Str Principala Ii, Nr. 145	Nr. niveluri:1; S. construita la sol:81 mp; S. construita desfasurata:81 mp; an construire 1999, pereti caramida, fara lift, fara certificat de performanta energetica
A1.2	31190-C2	Jud. Prahova, UAT Fulga, Loc. Fulga de Jos, Str Principala Ii, Nr. 145	Nr. niveluri:1; S. construita la sol:47 mp; S. construita desfasurata:47 mp; an construire 1999, pereti paianta, fara lift, fara certificat de performanta energetica
A1.3	31190-C3	Jud. Prahova, UAT Fulga, Loc. Fulga de Jos, Str Principala Ii, Nr. 145	Nr. niveluri:1; S. construita la sol:48 mp; S. construita desfasurata:48 mp;

B. Partea II. Proprietari şi acte

Înscrieri privitoare la dreptul de proprietate şi alte drepturi reale		Referinţe
131545 / 01/08/2025		
Registrul Cadastral al Imobilelor (UAT Fulga); Act Normativ lg.7/1996 emis de Parlamentul Romaniei;		
B1	Se infiinteaza cartea funciara a imobilului 31190 ca urmare a finalizarii inregistrarii sistematice. Imobilul se gaseste in registrul cadastral al imobilelor sub numarul 8501.	A1
Act Notarial nr. 1208, din 26/06/2014 emis de NP CALIN MARIA;		
B2	Intabulare, drept de PROPRIETATE, dobandit prin Conventie, cota actuala 1/1	A1, A1.1, A1.2
	1) **OLTEANU CRISTINA ALINA** 2) **OLTEANU IONUT**	
B3	se noteaza interdictiile de instrainare si grevare cu sarcini	A1, A1.1, A1.2
	1) **TOADER LEON** 2) **TOADER SMARANDA**	
Act Administrativ nr. 322, din 31/01/2023 emis de PRIMARIA COMUNEI FULGA (ADEVERINTA;);		
B4	Intabulare, drept de PROPRIETATE, dobandit prin Construire, cota actuala 1/1	A1.3
	1) **OLTEANU CRISTINA ALINA** 2) **OLTEANU IONUT**	

C. Partea III. SARCINI

Înscrieri privind dezmembrămintele dreptului de proprietate, drepturi reale de garanţie şi sarcini		Referinţe
131545 / 01/08/2025		
Act Notarial nr. 1208, din 26/06/2014 emis de NP CALIN MARIA;		
C1	Intabulare, drept de IPOTECA LEGALA, Valoare:0 reprezentand contravaloarea intretinerii, cota actuala 1/1	A1, A1.1, A1.2
	1) **TOADER LEON** 2) **TOADER SMARANDA**	

Înscrieri privind dezmembrămintele dreptului de proprietate, drepturi reale de garanţie şi sarcini		Referinţe
C2	Intabulare, drept de UZUFRUCT VIAGER, cota actuala 1/1	A1, A1.1, A1.2
	1) **TOADER LEON** 2) **TOADER SMARANDA**	

Anexa Nr. 1 La Partea I

Teren

Nr cadastral	Suprafaţa (mp)*	Observaţii / Referinţe
31190	1.090	imobil inscris in CF sporadic 20821;

* Suprafaţa este determinată in planul de proiecţie Stereo 70.

DETALII LINIARE IMOBIL



Date referitoare la teren

Nr Crt	Categorie folosinţă	Intra vilan	Suprafaţa (mp)	Tarla	Parcelă	Nr. topo	Observaţii / Referinţe
1	curti constructii	DA	799	52	1243,1242	-	
2	arabil	DA	291	52	1241	-	

Date referitoare la construcţii

Crt	Număr	Destinaţie construcţie	Supraf. (mp)	Situaţie juridică	Observaţii / Referinţe
A1.1	31190-C1	constructii de locuinte	81	Cu acte	S. construita la sol:81 mp; S. construita desfasurata:81 mp; an construire 1999, pereti caramida, fara lift, fara certificat de performanta energetica
A1.2	31190-C2	constructii anexa	47	Cu acte	S. construita la sol:47 mp; S. construita desfasurata:47 mp; an construire 1999, pereti paianta, fara lift, fara certificat de performanta energetica
A1.3	31190-C3	constructii de locuinte	48	Cu acte	S. construita la sol:48 mp; S. construita desfasurata:48 mp;

Lungime Segmente
1) Valorile lungimilor segmentelor sunt obţinute din proiecţie în plan.

Punct început	X / Y	Punct sfârşit	X / Y	Lungime segment (** (m)
1	613.236,437 376.633,175	2	613.237,202 376.633,937	1.08
2	613.237,202 376.633,937	3	613.226,286 376.641,052	13.03
3	613.226,286 376.641,052	4	613.193,778 376.623,878	36.766
4	613.193,778 376.623,878	5	613.183,194 376.618,321	11.954
5	613.183,194 376.618,321	6	613.169,347 376.611,813	15.3
6	613.169,347 376.611,813	7	613.166,505 376.610,477	3.14
7	613.166,505 376.610,477	8	613.144,295 376.599,513	24.769
8	613.144,295 376.599,513	9	613.158,703 376.592,68	15.946
9	613.158,703 376.592,68	10	613.159,26 376.592,412	0.618
10	613.159,26 376.592,412	11	613.165,34 376.595,319	6.739
11	613.165,34 376.595,319	12	613.169,535 376.597,7	4.824
12	613.169,535 376.597,7	13	613.169,35 376.598,095	0.436
13	613.169,35 376.598,095	14	613.174,756 376.600,854	6.069
14	613.174,756 376.600,854	15	613.185,385 376.606,311	11.948
15	613.185,385 376.606,311	16	613.210,23 376.619,066	27.928
16	613.210,23 376.619,066	1	613.236,437 376.633,175	29.764

**** Lungimile segmentelor sunt determinate în planul de proiecţie Stereo 70 şi sunt rotunjite la 1 milimetru.**
***** Distanţa dintre puncte este formată din segmente cumulate ce sunt mai mici decât valoarea 1 milimetru.**

Extrasul de carte funciară generat prin sistemul informatic integrat al ANCPI conține informațiile din cartea funciară active la data generării. Acesta este valabil în condițiile prevăzute de art. 7 din Legea nr. 455/2001, coroborat cu art. 3 din O.U.G. nr. 41/2016, exclusiv în mediul electronic, pentru activități și procese administrative prevăzute de legislația în vigoare. Valabilitatea poate fi extinsă și în forma fizică a documentului, fără semnătură olografă, cu acceptul expres sau procedural al instituției publice ori entității care a solicitat prezentarea acestui extras.
Verificarea corectitudinii și realității informațiilor conținute de document se poate face la adresa **www.ancpi.ro/verificare**, folosind codul de verificare online disponibil în antet. Codul de verificare este valabil 30 de zile calendaristice de la momentul generării documentului.

Data și ora generării,
04/08/2025, 13:18

Acest document se eliberează gratuit pentru proprietarii imobilelor. Pentru alți solicitanți, costul extrasului este de 25 de lei la ghișeu, respectiv 20 de lei dacă este obținut online prin platforma http://epay.ancpi.ro

ANCPI
AGENȚIA NAȚIONALĂ DE CADASTRU ȘI PUBLICITATE IMOBILIARĂ

Oficiul de Cadastru şi Publicitate Imobiliară PRAHOVA
Biroul de Cadastru şi Publicitate Imobiliară Ploiești

PLOIESTI, Str. Unirii nr. 2, Cod postal 100043, Tel: (0244) 51 95 69, Fax: (0244) 59 22 95

Nr.cerere	**131544**
Ziua	**01**
Luna	**08**
Anul	**2025**

Extras de Plan Cadastral de Carte Funciară pentru Imobil număr cadastral 31189 / UAT Fulga

TEREN Partial Intravilan
Adresa: Jud. Prahova, UAT Fulga, Loc. Fulga de Jos

Comuna/Oraş/Municipiu: Fulga

Nr. cadastral	Suprafața măsurată	Observaţii / Referinţe
31189	3400	

* Suprafaţa este determinată in planul de proiecţie Stereo 70.

DETALII LINIARE IMOBIL

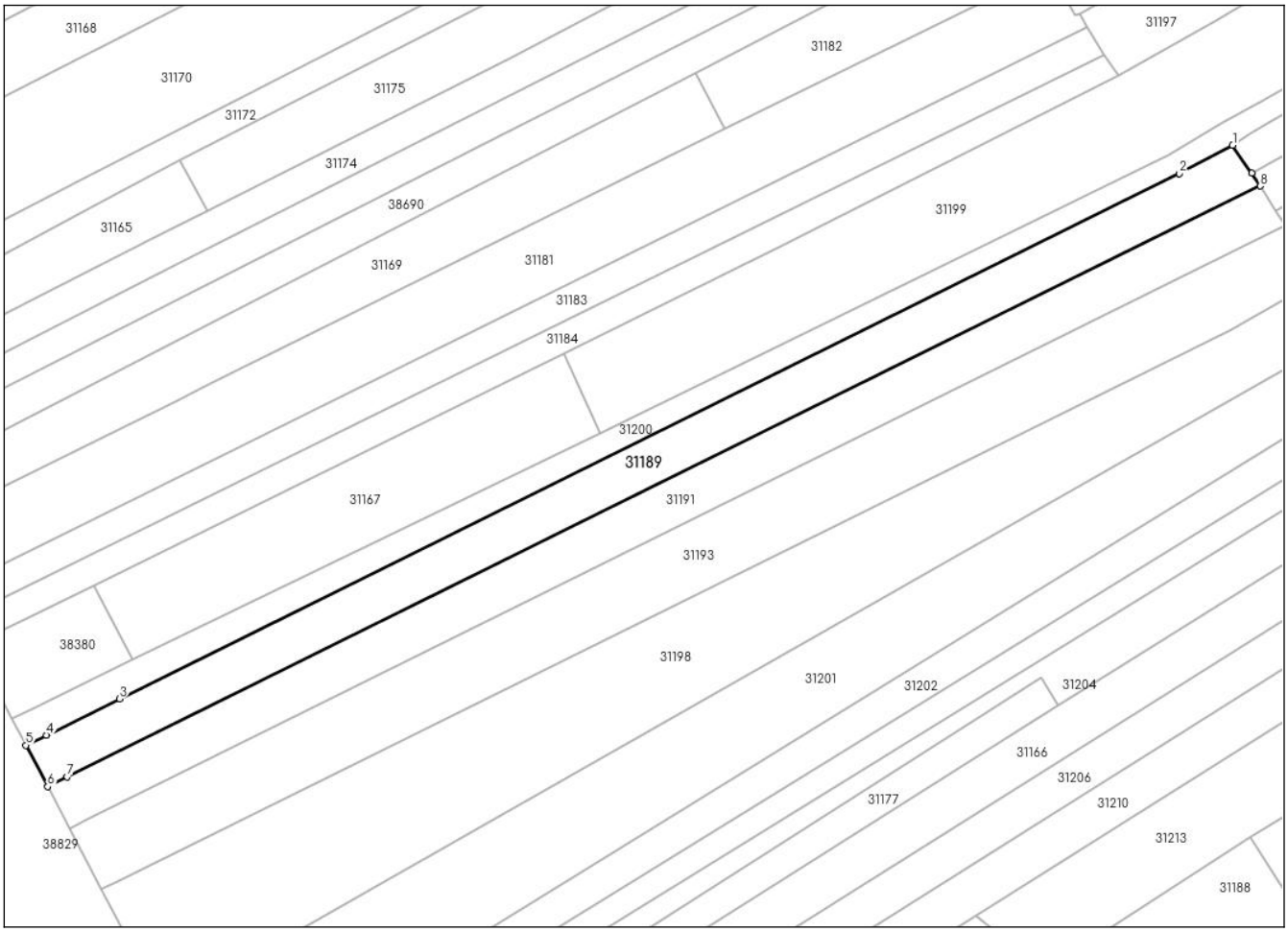

Incadrare in zonă
scara 1:5000



Date referitoare la teren

Crt	Categoria de folosință	Intra vilan	Suprafaţa (mp)	Tarla	Parcelă	Observaţii / Referinţe
1	arabil	NU	3.344	9	139/101	
2	arabil	DA	56	9	139/101	
	TOTAL:		**3.400**			

Date referitoare la construcţii

Crt	Numar	Destinaţie construcţie	Supraf. (mp)	Situaţie juridică	Observaţii / Referinţe
Imobilul nu are in componență construcții					

Lungime Segmente
1) Valorile lungimilor segmentelor sunt obţinute din proiecţie în plan.

Punct început	X / Y	Punct sfârşit	X / Y	Lungime segment (** (m)
1	613.229,19 376.521,771	2	613.216,883 376.515,181	13.96
2	613.216,883 376.515,181	3	612.971,224 376.393,484	274.151
3	612.971,224 376.393,484	4	612.954,221 376.385,061	18.975
4	612.954,221 376.385,061	5	612.949,521 376.382,733	5.245
5	612.949,521 376.382,733	6	612.954,574 376.373,124	10.857
6	612.954,574 376.373,124	7	612.959,102 376.375,368	5.054
7	612.959,102 376.375,368	8	613.235,582 376.512,333	308.546
8	613.235,582 376.512,333	9	613.233,581 376.515,288	3.569
9	613.233,581 376.515,288	1	613.229,19 376.521,771	7.83

**** Lungimile segmentelor sunt determinate în planul de proiecţie Stereo 70 şi sunt rotunjite la 1 milimetru.**
***** Distanţa dintre puncte este formată din segmente cumulate ce sunt mai mici decât valoarea 1 milimetru.**

Certific că informațiile din prezentul extras sunt conforme cu datele din planul cadastral de carte funciară al OCPI PRAHOVA la data: 04-08-2025
Situația prezentată poate face obiectul unor modificări ulterioare, in condițiile Legii cadastrului și publicității imobiliare nr. 7/1996, republicată.

Consilier/Inspector de specialitate,

Ancuța-Elena Constantin

Oficiul de Cadastru şi Publicitate Imobiliară PRAHOVA
Biroul de Cadastru şi Publicitate Imobiliară Ploieşti

Nr. cerere	131544
Ziua	01
Luna	08
Anul	2025

Cod verificare
100192385937

EXTRAS DE CARTE FUNCIARĂ
PENTRU INFORMARE

Carte Funciară Nr. 31189 Fulga

A. Partea I. Descrierea imobilului

TEREN Partial Intravilan

Adresa: Jud. Prahova, UAT Fulga, Loc. Fulga de Jos

Nr. Crt	Nr. cadastral Nr. topografic	Suprafaţa* (mp)	Observaţii / Referinţe
A1	31189	3.400	Teren neimprejmuit;

B. Partea II. Proprietari şi acte

Înscrieri privitoare la dreptul de proprietate şi alte drepturi reale		Referinţe
131544 / 01/08/2025		
Registrul Cadastral al Imobilelor (UAT Fulga); Act Normativ lg.7/1996 emis de Parlamentul Romaniei;		
B1	Se infiinteaza cartea funciara a imobilului 31189 ca urmare a finalizarii inregistrarii sistematice. Imobilul se gaseste in registrul cadastral al imobilelor sub numarul 8500.	A1
Hotarare Judecatoreasca nr. 740, din 06/05/2009 emis de JUDECATORIA MIZIL, JUDETUL PRAHOVA (SENTINTA CIVILA;);		
B2	Intabulare, drept de PROPRIETATE, dobandit prin Hotarare Judecatoreasca, cota actuala 1/1	A1
	1) **PARASCHIV ANICA**	

C. Partea III. SARCINI .

Inscrieri privind dezmembrămintele dreptului de proprietate, drepturi reale de garanţie şi sarcini	Referinţe
NU SUNT	

Anexa Nr. 1 La Partea I

Teren

Nr cadastral	Suprafaţa (mp)*	Observaţii / Referinţe
31189	3.400	

* Suprafaţa este determinată in planul de proiecţie Stereo 70.

DETALII LINIARE IMOBIL

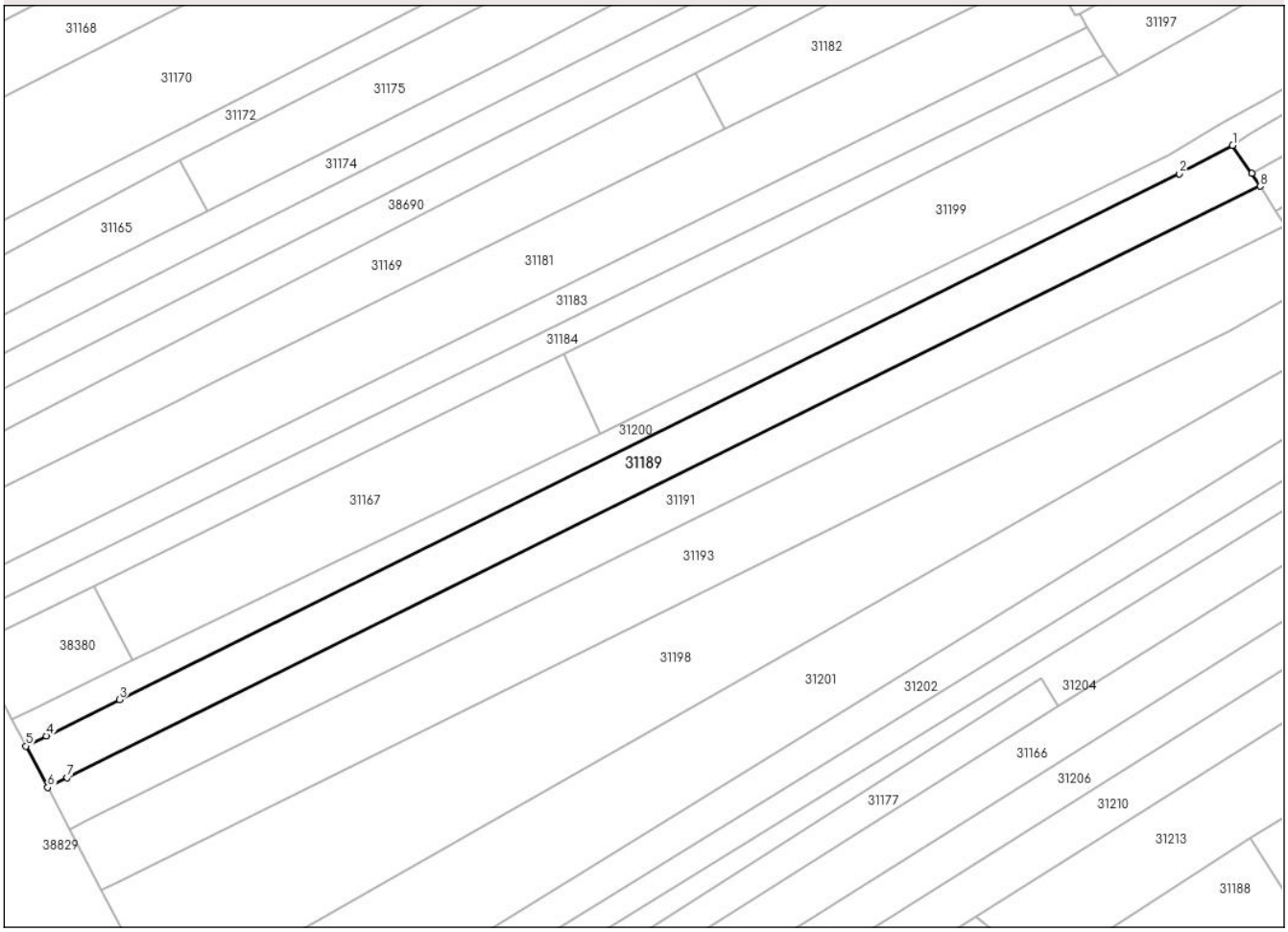

Date referitoare la teren

Nr Crt	Categorie folosinţă	Intra vilan	Suprafaţa (mp)	Tarla	Parcelă	Nr. topo	Observaţii / Referinţe
1	arabil	NU	3.344	9	139/101	-	
2	arabil	DA	56	9	139/101	-	

Lungime Segmente
1) Valorile lungimilor segmentelor sunt obţinute din proiecţie în plan.

Punct început	X / Y	Punct sfârşit	X / Y	Lungime segment (** (m)
1	613.229,19 376.521,771	2	613.216,883 376.515,181	13.96
2	613.216,883 376.515,181	3	612.971,224 376.393,484	274.151
3	612.971,224 376.393,484	4	612.954,221 376.385,061	18.975
4	612.954,221 376.385,061	5	612.949,521 376.382,733	5.245

Punct început	X / Y	Punct sfârşit	X / Y	Lungime segment (** (m)
5	612.949,521 376.382,733	6	612.954,574 376.373,124	10.857
6	612.954,574 376.373,124	7	612.959,102 376.375,368	5.054
7	612.959,102 376.375,368	8	613.235,582 376.512,333	308.546
8	613.235,582 376.512,333	9	613.233,581 376.515,288	3.569
9	613.233,581 376.515,288	1	613.229,19 376.521,771	7.83

**** Lungimile segmentelor sunt determinate în planul de proiecţie Stereo 70 şi sunt rotunjite la 1 milimetru.**
***** Distanţa dintre puncte este formată din segmente cumulate ce sunt mai mici decât valoarea 1 milimetru.**

Extrasul de carte funciară generat prin sistemul informatic integrat al ANCPI conține informațiile din cartea funciară active la data generării. Acesta este valabil în condițiile prevăzute de art. 7 din Legea nr. 455/2001, coroborat cu art. 3 din O.U.G. nr. 41/2016, exclusiv în mediul electronic, pentru activități și procese administrative prevăzute de legislația în vigoare. Valabilitatea poate fi extinsă și în forma fizică a documentului, fără semnătură olografă, cu acceptul expres sau procedural al instituției publice ori entității care a solicitat prezentarea acestui extras.
Verificarea corectitudinii și realității informațiilor conținute de document se poate face la adresa **www.ancpi.ro/verificare**, folosind codul de verificare online disponibil în antet. Codul de verificare este valabil 30 de zile calendaristice de la momentul generării documentului.

Data și ora generării,
04/08/2025, 13:19

Acest document se eliberează gratuit pentru proprietarii imobilelor. Pentru alți solicitanți, costul extrasului este de 25 de lei la ghișeu, respectiv 20 de lei dacă este obținut online prin platforma http://epay.ancpi.ro

Oficiul de Cadastru şi Publicitate Imobiliară PRAHOVA
Biroul de Cadastru şi Publicitate Imobiliară Ploieşti

PLOIESTI, Str. Unirii nr. 2, Cod postal 100043, Tel: (0244) 51 95 69, Fax: (0244) 59 22 95

Nr.cerere	**131543**
Ziua	**01**
Luna	**08**
Anul	**2025**

Extras de Plan Cadastral de Carte Funciară pentru Imobil număr cadastral 31188 / UAT Fulga

TEREN Extravilan
Adresa: Jud. Prahova, UAT Fulga

Comuna/Oraş/Municipiu: Fulga

Nr. cadastral	Suprafaţa măsurată	Observaţii / Referinţe
31188	4432	

* Suprafaţa este determinată in planul de proiecţie Stereo 70.

DETALII LINIARE IMOBIL

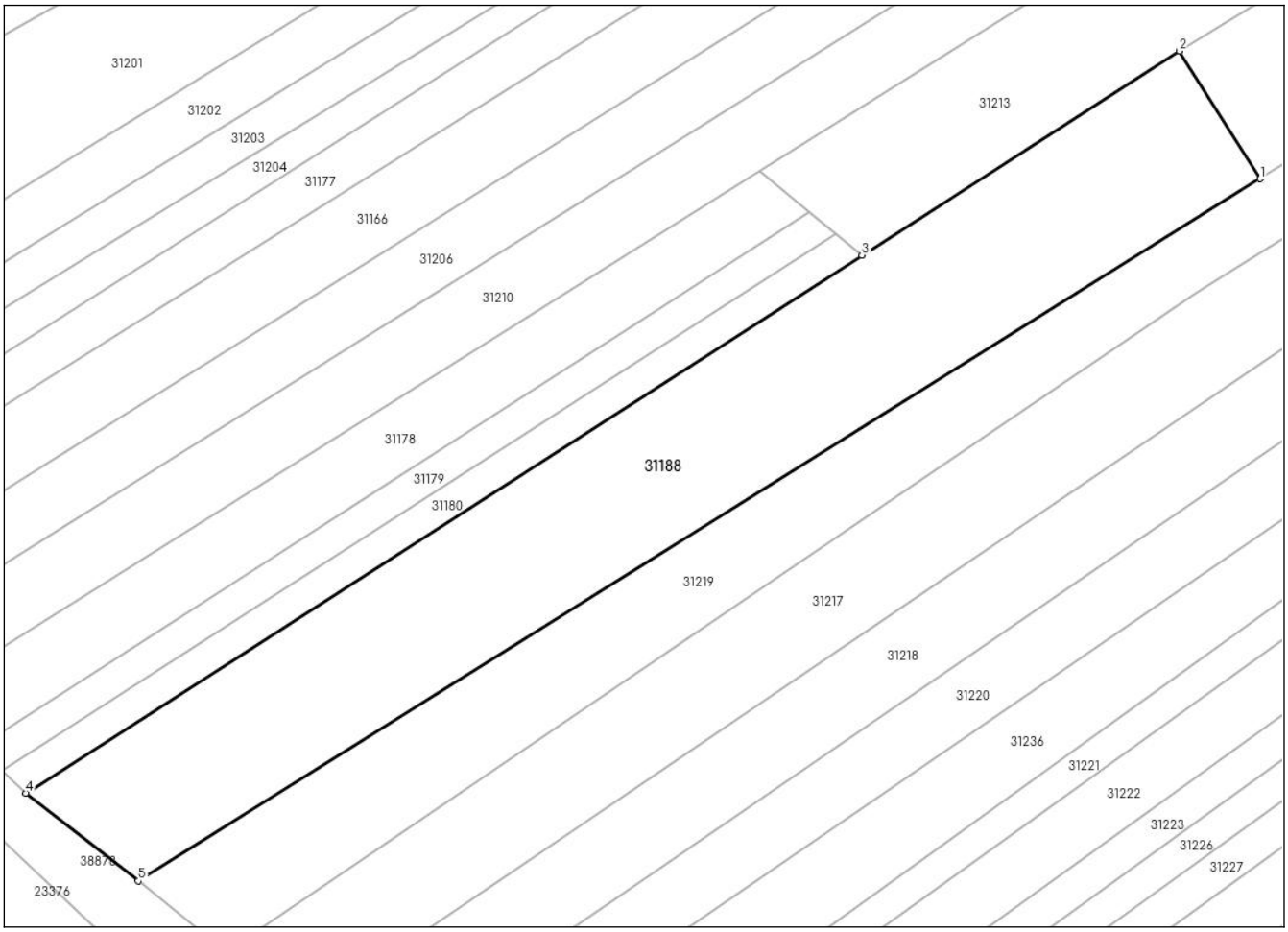

Incadrare in zonă
scara 1:2000



Date referitoare la teren

Crt	Categoria de folosință	Intra vilan	Suprafaţa (mp)	Tarla	Parcelă	Observaţii / Referinţe
1	arabil	NU	4.432	9	139/87/1	
	TOTAL:		**4.432**			

Date referitoare la construcţii

Crt	Numar	Destinaţie construcţie	Supraf. (mp)	Situaţie juridică	Observaţii / Referinţe
Imobilul nu are in componență construcții					

Lungime Segmente
1) Valorile lungimilor segmentelor sunt obţinute din proiecţie în plan.

Punct început	X / Y	Punct sfârşit	X / Y	Lungime segment (** (m)
1	613.245,598 376.342,103	2	613.233,33 376.361,496	22.948
2	613.233,33 376.361,496	3	613.185,154 376.330,506	57.283
3	613.185,154 376.330,506	4	613.058,324 376.248,923	150.803
4	613.058,324 376.248,923	5	613.075,403 376.235,586	21.67
5	613.075,403 376.235,586	1	613.245,598 376.342,103	200.779

**** Lungimile segmentelor sunt determinate în planul de proiecţie Stereo 70 şi sunt rotunjite la 1 milimetru.**
***** Distanţa dintre puncte este formată din segmente cumulate ce sunt mai mici decât valoarea 1 milimetru.**

Certific că informațiile din prezentul extras sunt conforme cu datele din planul cadastral de carte funciară al OCPI PRAHOVA la data: 04-08-2025
Situația prezentată poate face obiectul unor modificări ulterioare, in condițiile Legii cadastrului și publicității imobiliare nr. 7/1996, republicată.

Consilier/Inspector de specialitate,

Ancuța-Elena Constantin

Oficiul de Cadastru şi Publicitate Imobiliară PRAHOVA
Biroul de Cadastru şi Publicitate Imobiliară Ploieşti

Nr. cerere	131543
Ziua	01
Luna	08
Anul	2025

Cod verificare
100192385936

EXTRAS DE CARTE FUNCIARĂ
PENTRU INFORMARE

Carte Funciară Nr. 31188 Fulga

A. Partea I. Descrierea imobilului

TEREN Extravilan

Adresa: Jud. Prahova, UAT Fulga

Nr. Crt	Nr. cadastral Nr. topografic	Suprafaţa* (mp)	Observaţii / Referinţe
A1	31188	4.432	Teren neimprejmuit;

B. Partea II. Proprietari şi acte

Înscrieri privitoare la dreptul de proprietate şi alte drepturi reale		Referinţe
131543 / 01/08/2025		
Registrul Cadastral al Imobilelor (UAT Fulga); Act Normativ lg.7/1996 emis de Parlamentul Romaniei;		
B1	Se infiinteaza cartea funciara a imobilului 31188 ca urmare a finalizarii inregistrarii sistematice. Imobilul se gaseste in registrul cadastral al imobilelor sub numarul 8499.	A1
Act Administrativ nr. 4676, din 03/06/1993 emis de CJSDPAT PRAHOVA (TITLU DE PROPRIETATE;);		
B2	Intabulare, drept de PROPRIETATE, dobandit prin Reconstituire, cota actuala 1/1	A1
	1) **CHIVU TUDOR ION**	

C. Partea III. SARCINI .

Inscrieri privind dezmembrămintele dreptului de proprietate, drepturi reale de garanţie şi sarcini	Referinţe
NU SUNT	

Anexa Nr. 1 La Partea I

Teren

Nr cadastral	Suprafaţa (mp)*	Observaţii / Referinţe
31188	4.432	

* Suprafaţa este determinată in planul de proiecţie Stereo 70.

DETALII LINIARE IMOBIL

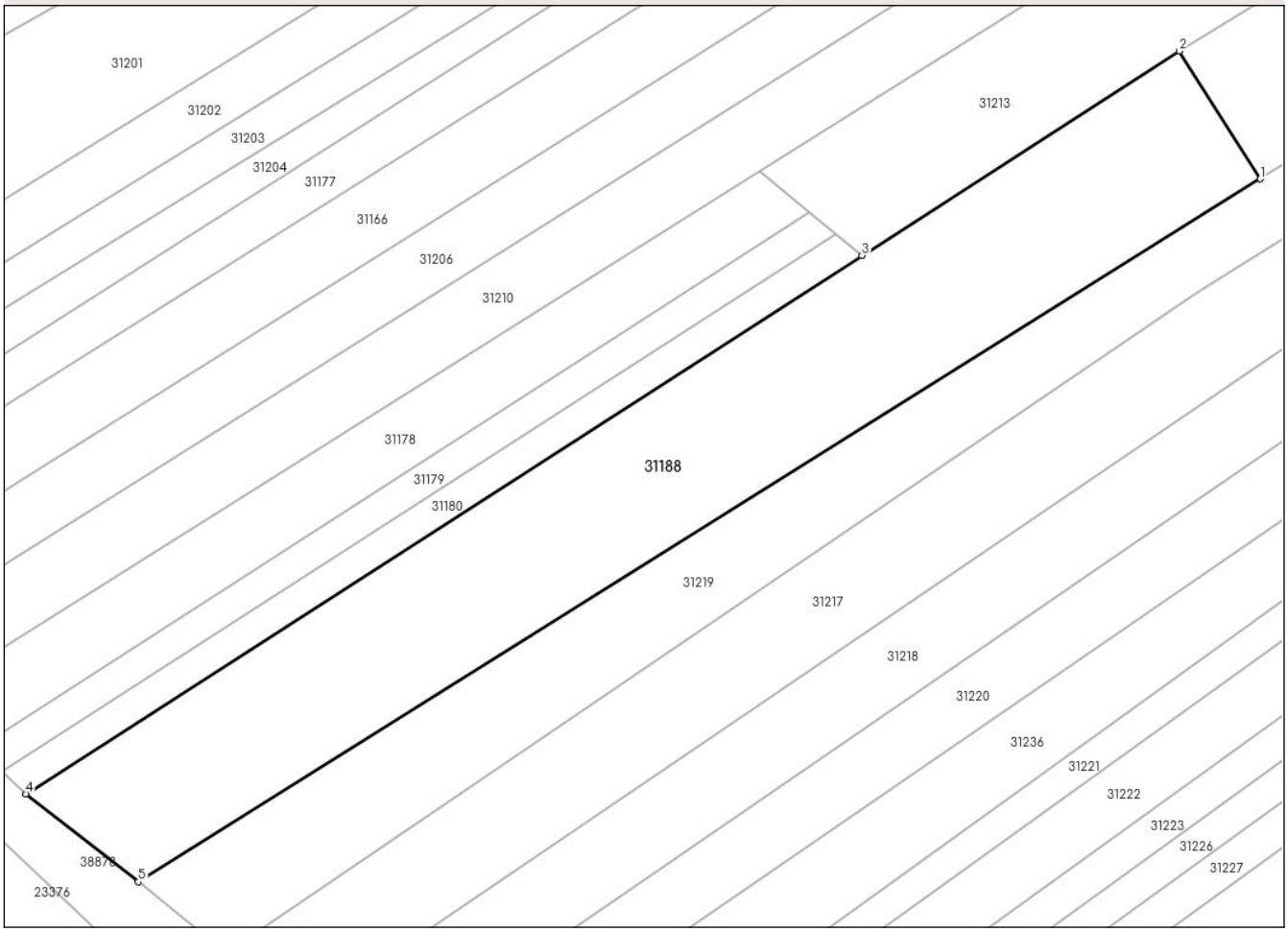

Date referitoare la teren

Nr Crt	Categorie folosinţă	Intra vilan	Suprafaţa (mp)	Tarla	Parcelă	Nr. topo	Observaţii / Referinţe
1	arabil	NU	4.432	9	139/87/1	-	

Lungime Segmente
1) Valorile lungimilor segmentelor sunt obţinute din proiecţie în plan.

Punct început	X / Y	Punct sfârşit	X / Y	Lungime segment (** (m)
1	613.245,598 376.342,103	2	613.233,33 376.361,496	22.948
2	613.233,33 376.361,496	3	613.185,154 376.330,506	57.283
3	613.185,154 376.330,506	4	613.058,324 376.248,923	150.803
4	613.058,324 376.248,923	5	613.075,403 376.235,586	21.67

Punct început	X / Y	Punct sfârşit	X / Y	Lungime segment (** (m)
5	613.075,403 376.235,586	1	613.245,598 376.342,103	200.779

**** Lungimile segmentelor sunt determinate în planul de proiecţie Stereo 70 şi sunt rotunjite la 1 milimetru.**
***** Distanţa dintre puncte este formată din segmente cumulate ce sunt mai mici decât valoarea 1 milimetru.**

Extrasul de carte funciară generat prin sistemul informatic integrat al ANCPI conține informațiile din cartea funciară active la data generării. Acesta este valabil în condițiile prevăzute de art. 7 din Legea nr. 455/2001, coroborat cu art. 3 din O.U.G. nr. 41/2016, exclusiv în mediul electronic, pentru activități și procese administrative prevăzute de legislația în vigoare. Valabilitatea poate fi extinsă și în forma fizică a documentului, fără semnătură olografă, cu acceptul expres sau procedural al instituției publice ori entității care a solicitat prezentarea acestui extras.
Verificarea corectitudinii și realității informațiilor conținute de document se poate face la adresa **www.ancpi.ro/verificare**, folosind codul de verificare online disponibil în antet. Codul de verificare este valabil 30 de zile calendaristice de la momentul generării documentului.

Data și ora generării,
04/08/2025, 13:19

Acest document se eliberează gratuit pentru proprietarii imobilelor. Pentru alți solicitanți, costul extrasului este de 25 de lei la ghișeu, respectiv 20 de lei dacă este obținut online prin platforma http://epay.ancpi.ro

Oficiul de Cadastru şi Publicitate Imobiliară PRAHOVA
Biroul de Cadastru şi Publicitate Imobiliară Ploieşti

PLOIESTI, Str. Unirii nr. 2, Cod postal 100043, Tel: (0244) 51 95 69, Fax: (0244) 59 22 95

Nr.cerere	**131542**
Ziua	**01**
Luna	**08**
Anul	**2025**

Extras de Plan Cadastral de Carte Funciară pentru Imobil număr cadastral 31187 / UAT Fulga

TEREN Intravilan
Adresa: Jud. Prahova, UAT Fulga, Loc. Fulga de Jos, Str Principala Ii, Nr. 147

Comuna/Oraş/Municipiu: Fulga

Nr. cadastral	Suprafaţa măsurată	Observaţii / Referinţe
31187	1638	

* Suprafaţa este determinată in planul de proiecţie Stereo 70.

DETALII LINIARE IMOBIL

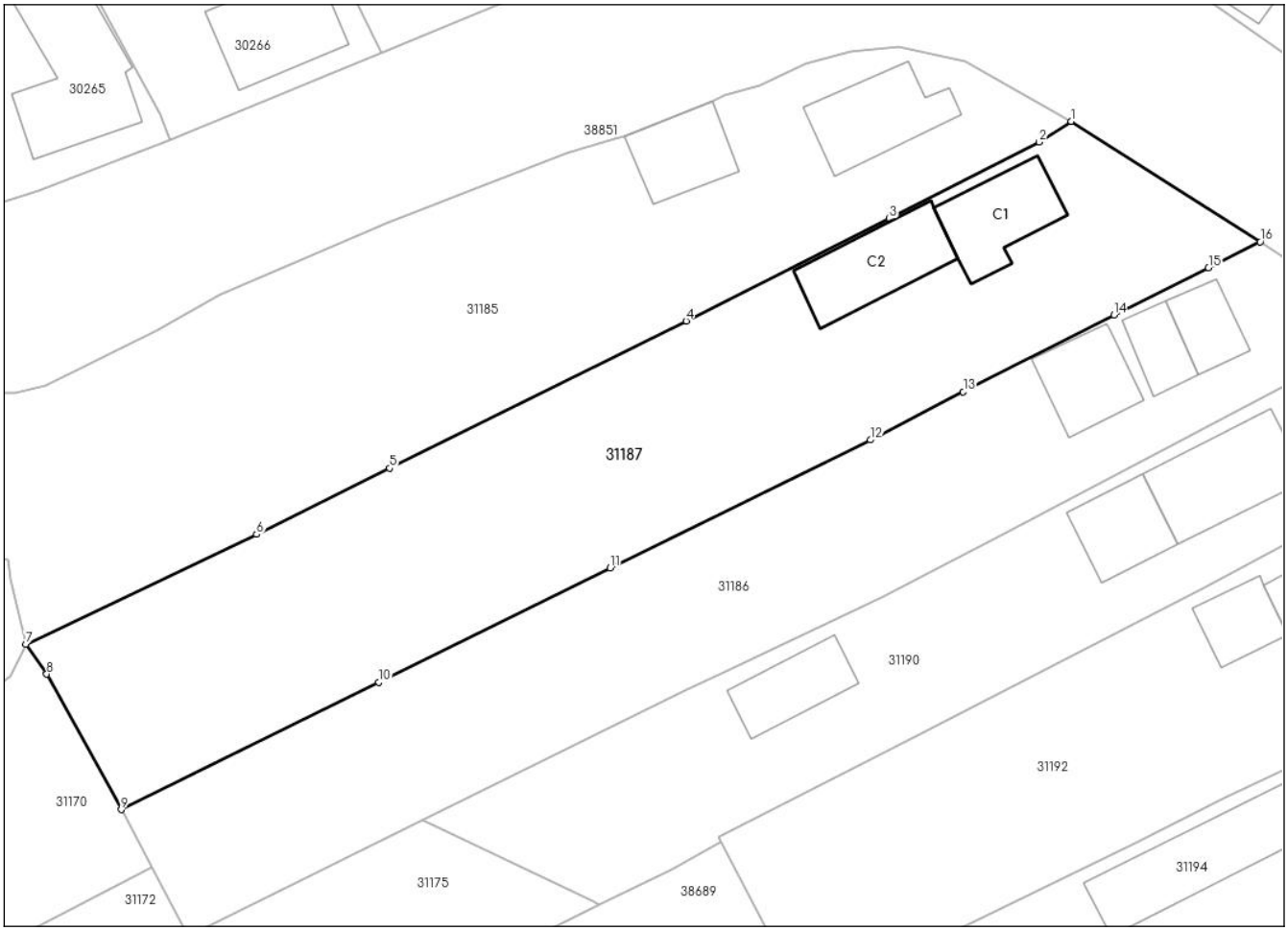

Incadrare in zonă
scara 1:1000



Date referitoare la teren

Crt	Categoria de folosință	Intra vilan	Suprafaţa (mp)	Tarla	Parcelă	Observaţii / Referinţe
1	curti constructii	DA	756	52	1246	
2	arabil	DA	882	52	1247	
	TOTAL:		**1.638**			

Date referitoare la construcţii

Crt	Numar	Destinaţie construcţie	Supraf. (mp)	Situaţie juridică	Observaţii / Referinţe
1	31187-C1	constructii de locuinte	61	Cu acte	
2	31187-C2	constructii anexa	70	Cu acte	

Lungime Segmente
1) Valorile lungimilor segmentelor sunt obţinute din proiecţie în plan.

Punct început	X / Y	Punct sfârşit	X / Y	Lungime segment (** (m)
1	613.199,167 376.658,523	2	613.196,467 376.656,763	3.223
2	613.196,467 376.656,763	3	613.183,807 376.650,312	14.209
3	613.183,807 376.650,312	4	613.166,625 376.641,66	19.237
4	613.166,625 376.641,66	5	613.141,563 376.629,238	27.972
5	613.141,563 376.629,238	6	613.130,309 376.623,66	12.561
6	613.130,309 376.623,66	7	613.110,824 376.614,397	21.575
7	613.110,824 376.614,397	8	613.112,586 376.611,856	3.092
8	613.112,586 376.611,856	9	613.118,877 376.600,411	13.06
9	613.118,877 376.600,411	10	613.140,659 376.611,174	24.296
10	613.140,659 376.611,174	11	613.160,204 376.620,811	21.792
11	613.160,204 376.620,811	12	613.182,195 376.631,627	24.507
12	613.182,195 376.631,627	13	613.190,039 376.635,689	8.833
13	613.190,039 376.635,689	14	613.202,767 376.642,16	14.279
14	613.202,767 376.642,16	15	613.210,771 376.646,16	8.948
15	613.210,771 376.646,16	16	613.215,142 376.648,344	4.886
16	613.215,142 376.648,344	1	613.199,167 376.658,523	18.942

**** Lungimile segmentelor sunt determinate în planul de proiecţie Stereo 70 şi sunt rotunjite la 1 milimetru.**
***** Distanţa dintre puncte este formată din segmente cumulate ce sunt mai mici decât valoarea 1 milimetru.**

Certific că informațiile din prezentul extras sunt conforme cu datele din planul cadastral de carte funciară al OCPI PRAHOVA la data: 04-08-2025
Situația prezentată poate face obiectul unor modificări ulterioare, in condițiile Legii cadastrului și publicității imobiliare nr. 7/1996, republicată.

Consilier/Inspector de specialitate,

Ancuța-Elena Constantin

Oficiul de Cadastru şi Publicitate Imobiliară PRAHOVA
Biroul de Cadastru şi Publicitate Imobiliară Ploieşti

Nr. cerere	131542
Ziua	01
Luna	08
Anul	2025

Cod verificare
100192385935

EXTRAS DE CARTE FUNCIARĂ
PENTRU INFORMARE

Carte Funciară Nr. 31187 Fulga

A. Partea I. Descrierea imobilului

TEREN Intravilan

Adresa: Jud. Prahova, UAT Fulga, Loc. Fulga de Jos, Str Principala Ii, Nr. 147

Nr. Crt	Nr. cadastral Nr. topografic	Suprafaţa* (mp)	Observaţii / Referinţe
A1	31187	1.638	Teren imprejmuit;

Construcţii

Crt	Nr cadastral Nr. topografic	Adresa	Observaţii / Referinţe
A1.1	31187-C1	Jud. Prahova, UAT Fulga, Loc. Fulga de Jos, Str Principala Ii, Nr. 147	Nr. niveluri:1; S. construita la sol:61 mp; S. construita desfasurata:61 mp;
A1.2	31187-C2	Jud. Prahova, UAT Fulga, Loc. Fulga de Jos, Str Principala Ii, Nr. 147	Nr. niveluri:1; S. construita la sol:70 mp; S. construita desfasurata:70 mp;

B. Partea II. Proprietari şi acte

Înscrieri privitoare la dreptul de proprietate şi alte drepturi reale		Referinţe
131542 / 01/08/2025		
Registrul Cadastral al Imobilelor (UAT Fulga); Act Normativ lg.7/1996 emis de Parlamentul Romaniei;		
B1	Se infiinteaza cartea funciara a imobilului 31187 ca urmare a finalizarii inregistrarii sistematice. Imobilul se gaseste in registrul cadastral al imobilelor sub numarul 8498.	A1
Act Notarial nr. 255, din 02/10/2013 emis de BNP CALIN MARIA (CERTIFICAT DE MOSTENITOR;);		
B2	Intabulare, drept de PROPRIETATE, dobandit prin Succesiune, cota actuala 3/4	A1
	1) **CRACIUN PAUNA**	
Act Notarial nr. 256, din 02/10/2013 emis de BNP CALIN MARIA (CERTIFICAT DE MOSTENITOR;);		
B3	Intabulare, drept de PROPRIETATE, dobandit prin Succesiune, cota actuala 1/4	A1
	1) **CRACIUN PAUNA**	
Act Notarial nr. 255, din 02/10/2013 emis de BNP CALIN MARIA (CERTIFICAT DE MOSTENITOR;);		
B4	Intabulare, drept de PROPRIETATE, dobandit prin Succesiune, cota actuala 3/8	A1.1, A1.2
	1) **CRACIUN PAUNA**	
Act Notarial nr. 256, din 02/10/2013 emis de BNP CALIN MARIA (CERTIFICAT DE MOSTENITOR;);		
B5	Intabulare, drept de PROPRIETATE, dobandit prin Succesiune, cota actuala 5/8	A1.1, A1.2
	1) **CRACIUN PAUNA**	

C. Partea III. SARCINI .

Inscrieri privind dezmembrămintele dreptului de proprietate, drepturi reale de garanţie şi sarcini	Referinţe
NU SUNT	

Anexa Nr. 1 La Partea I

Teren

Nr cadastral	Suprafaţa (mp)*	Observaţii / Referinţe
31187	1.638	

* Suprafaţa este determinată in planul de proiecţie Stereo 70.

DETALII LINIARE IMOBIL

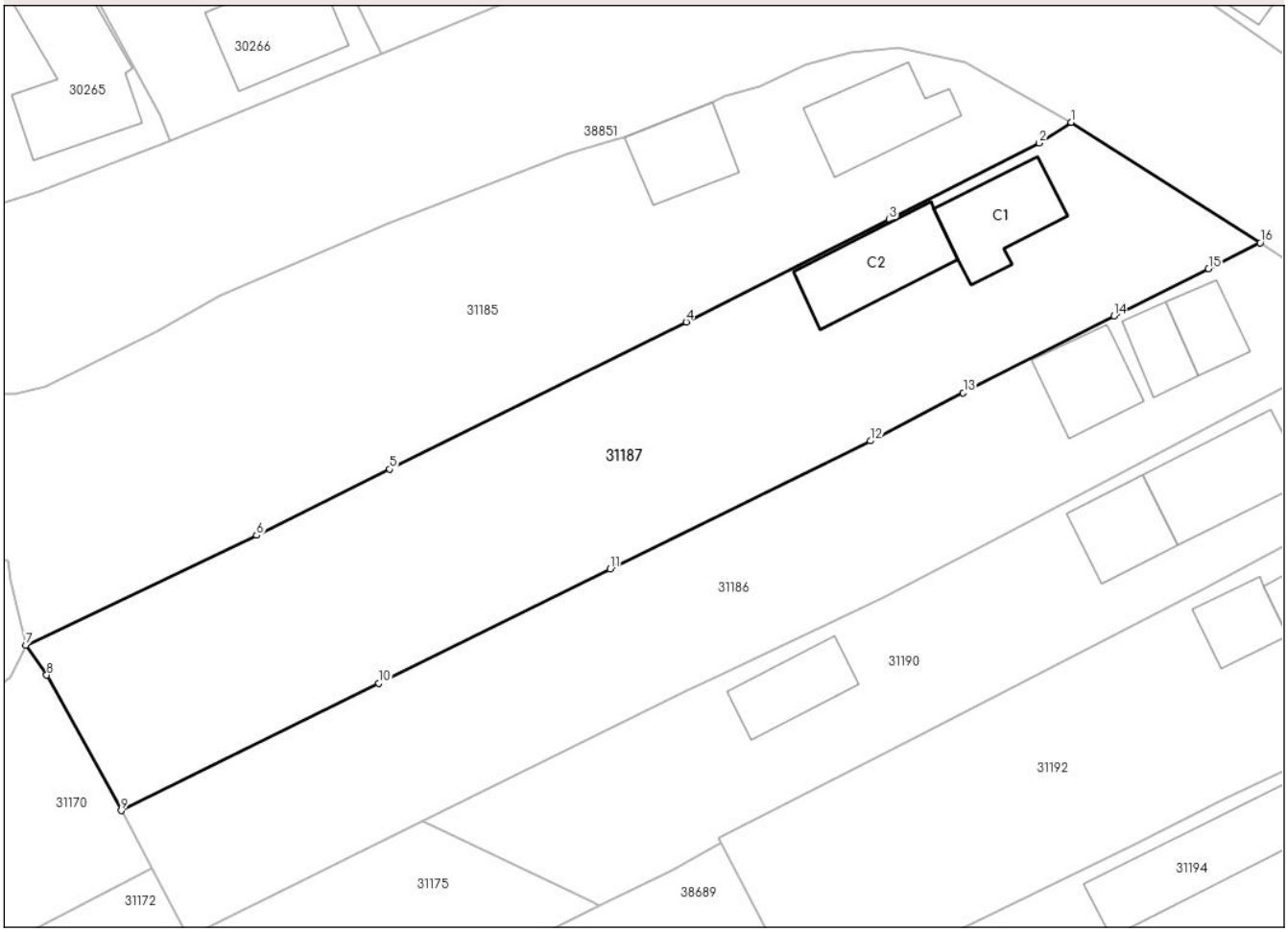

Date referitoare la teren

Nr Crt	Categorie folosinţă	Intra vilan	Suprafaţa (mp)	Tarla	Parcelă	Nr. topo	Observaţii / Referinţe
1	curti constructii	DA	756	52	1246	-	
2	arabil	DA	882	52	1247	-	

Date referitoare la construcţii

Crt	Număr	Destinaţie construcţie	Supraf. (mp)	Situaţie juridică	Observaţii / Referinţe
A1.1	31187-C1	constructii de locuinte	61	Cu acte	S. construita la sol:61 mp; S. construita desfasurata:61 mp;
A1.2	31187-C2	constructii anexa	70	Cu acte	S. construita la sol:70 mp; S. construita desfasurata:70 mp;

Lungime Segmente

1) Valorile lungimilor segmentelor sunt obţinute din proiecţie în plan.

Punct început	X / Y	Punct sfârşit	X / Y	Lungime segment (** (m)
1	613.199,167 376.658,523	2	613.196,467 376.656,763	3.223

Punct început	X / Y	Punct sfârşit	X / Y	Lungime segment (** (m)
2	613.196,467 376.656,763	3	613.183,807 376.650,312	14.209
3	613.183,807 376.650,312	4	613.166,625 376.641,66	19.237
4	613.166,625 376.641,66	5	613.141,563 376.629,238	27.972
5	613.141,563 376.629,238	6	613.130,309 376.623,66	12.561
6	613.130,309 376.623,66	7	613.110,824 376.614,397	21.575
7	613.110,824 376.614,397	8	613.112,586 376.611,856	3.092
8	613.112,586 376.611,856	9	613.118,877 376.600,411	13.06
9	613.118,877 376.600,411	10	613.140,659 376.611,174	24.296
10	613.140,659 376.611,174	11	613.160,204 376.620,811	21.792
11	613.160,204 376.620,811	12	613.182,195 376.631,627	24.507
12	613.182,195 376.631,627	13	613.190,039 376.635,689	8.833
13	613.190,039 376.635,689	14	613.202,767 376.642,16	14.279
14	613.202,767 376.642,16	15	613.210,771 376.646,16	8.948
15	613.210,771 376.646,16	16	613.215,142 376.648,344	4.886
16	613.215,142 376.648,344	1	613.199,167 376.658,523	18.942

**** Lungimile segmentelor sunt determinate în planul de proiecţie Stereo 70 şi sunt rotunjite la 1 milimetru.**
***** Distanţa dintre puncte este formată din segmente cumulate ce sunt mai mici decât valoarea 1 milimetru.**

Extrasul de carte funciară generat prin sistemul informatic integrat al ANCPI conține informațiile din cartea funciară active la data generării. Acesta este valabil în condițiile prevăzute de art. 7 din Legea nr. 455/2001, coroborat cu art. 3 din O.U.G. nr. 41/2016, exclusiv în mediul electronic, pentru activități și procese administrative prevăzute de legislația în vigoare. Valabilitatea poate fi extinsă și în forma fizică a documentului, fără semnătură olografă, cu acceptul expres sau procedural al instituției publice ori entității care a solicitat prezentarea acestui extras.
Verificarea corectitudinii și realității informațiilor conținute de document se poate face la adresa **www.ancpi.ro/verificare**, folosind codul de verificare online disponibil în antet. Codul de verificare este valabil 30 de zile calendaristice de la momentul generării documentului.

Data și ora generării,
04/08/2025, 13:19

Acest document se eliberează gratuit pentru proprietarii imobilelor. Pentru alți solicitanți, costul extrasului este de 25 de lei la ghișeu, respectiv 20 de lei dacă este obținut online prin platforma http://epay.ancpi.ro

Oficiul de Cadastru şi Publicitate Imobiliară PRAHOVA
Biroul de Cadastru şi Publicitate Imobiliară Ploieşti

PLOIESTI, Str. Unirii nr. 2, Cod postal 100043, Tel: (0244) 51 95 69, Fax: (0244) 59 22 95

Nr.cerere	**131541**
Ziua	**01**
Luna	**08**
Anul	**2025**

Extras de Plan Cadastral de Carte Funciară pentru Imobil număr cadastral 31186 / UAT Fulga

TEREN Partial Intravilan
Adresa: Jud. Prahova, UAT Fulga, Loc. Fulga de Jos, Str Principală I I, Nr. 147

Comuna/Oraş/Municipiu: Fulga

Nr. cadastral	Suprafaţa măsurată	Observaţii / Referinţe
31186	1337	imobil inscris in CF sporadic 22397;

* Suprafaţa este determinată in planul de proiecţie Stereo 70.

DETALII LINIARE IMOBIL

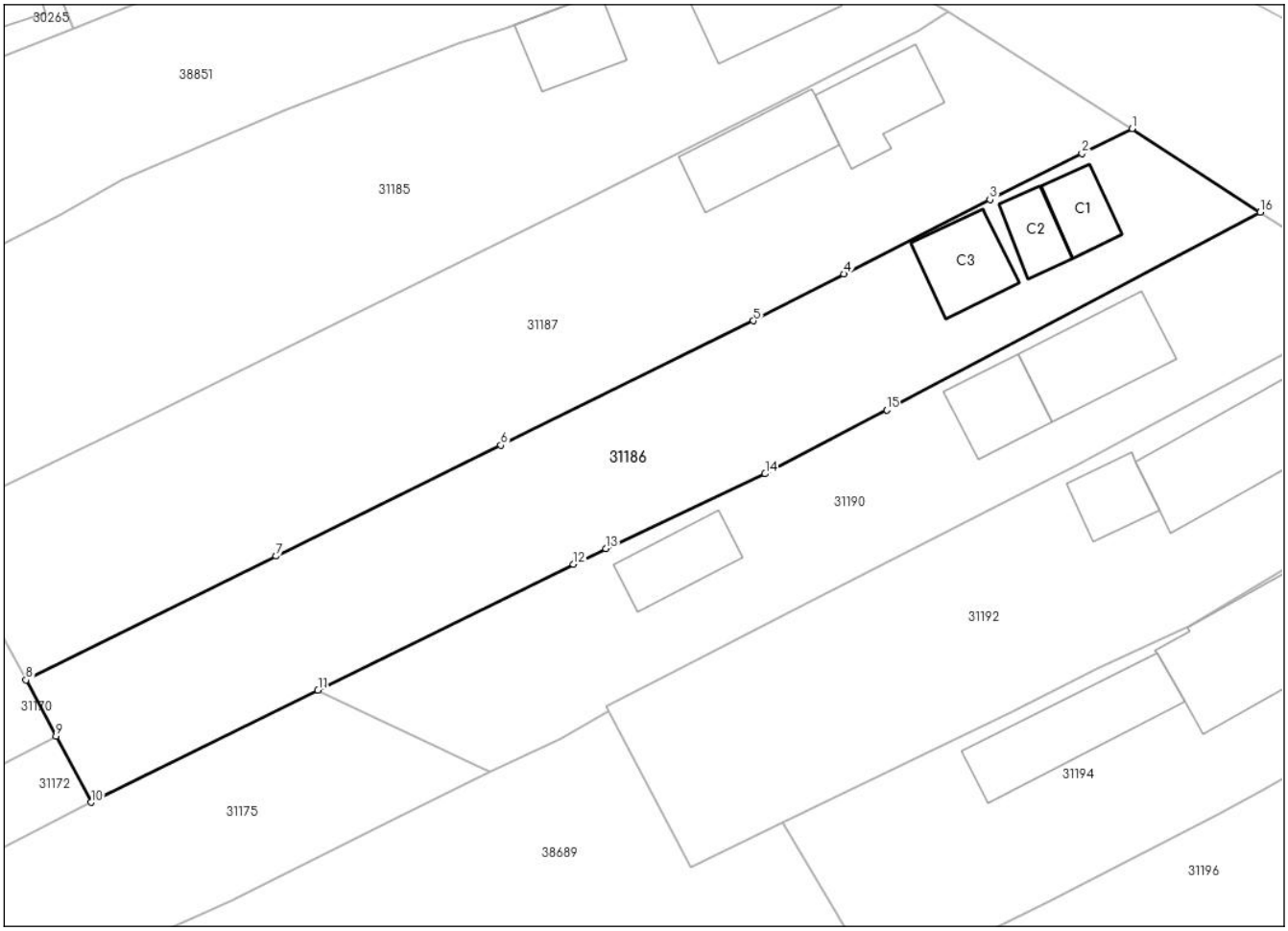

Incadrare in zonă
scara 1:1000



Date referitoare la teren

Crt	Categoria de folosință	Intra vilan	Suprafaţa (mp)	Tarla	Parcelă	Observaţii / Referinţe
1	curti constructii	DA	759	52	1245	
2	arabil	DA	299	52	1244	
3	arabil	NU	279	52	1244	
	TOTAL:		**1.337**			

Date referitoare la construcţii

Crt	Numar	Destinaţie construcţie	Supraf. (mp)	Situaţie juridică	Observaţii / Referinţe
1	31186-C1	constructii de locuinte	32	Cu acte	Constructie de locuit, Regim de inaltime Parter, An constructie 1961, S desfasurata= 32 mp.
2	31186-C2	constructii anexa	28	Cu acte	Constructie anexa, Regim de inaltime Parter, An constructie 1968, S desfasurata= 28 mp.
3	31186-C3	constructii anexa	51	Cu acte	

Lungime Segmente

1) Valorile lungimilor segmentelor sunt obţinute din proiecţie în plan.

Punct început	X / Y	Punct sfârşit	X / Y	Lungime segment (** (m)
1	613.215,142 376.648,344	2	613.210,771 376.646,16	4.886
2	613.210,771 376.646,16	3	613.202,767 376.642,16	8.948
3	613.202,767 376.642,16	4	613.190,039 376.635,689	14.279
4	613.190,039 376.635,689	5	613.182,195 376.631,627	8.833
5	613.182,195 376.631,627	6	613.160,204 376.620,811	24.507
6	613.160,204 376.620,811	7	613.140,659 376.611,174	21.792
7	613.140,659 376.611,174	8	613.118,877 376.600,411	24.296
8	613.118,877 376.600,411	9	613.121,482 376.595,506	5.554
9	613.121,482 376.595,506	10	613.124,534 376.589,758	6.508
10	613.124,534 376.589,758	11	613.144,295 376.599,513	22.038
11	613.144,295 376.599,513	12	613.166,505 376.610,477	24.769
12	613.166,505 376.610,477	13	613.169,347 376.611,813	3.14
13	613.169,347 376.611,813	14	613.183,194 376.618,321	15.3
14	613.183,194 376.618,321	15	613.193,778 376.623,878	11.954
15	613.193,778 376.623,878	16	613.226,286 376.641,052	36.766
16	613.226,286 376.641,052	1	613.215,142 376.648,344	13.318

**** Lungimile segmentelor sunt determinate în planul de proiecţie Stereo 70 şi sunt rotunjite la 1 milimetru.**
***** Distanţa dintre puncte este formată din segmente cumulate ce sunt mai mici decât valoarea 1 milimetru.**

Certific că informațiile din prezentul extras sunt conforme cu datele din planul cadastral de carte funciară al OCPI PRAHOVA la data: 04-08-2025
Situația prezentată poate face obiectul unor modificări ulterioare, in condițiile Legii cadastrului și publicității imobiliare nr. 7/1996, republicată.

Consilier/Inspector de specialitate,

Ancuța-Elena Constantin

Oficiul de Cadastru şi Publicitate Imobiliară PRAHOVA
Biroul de Cadastru şi Publicitate Imobiliară Ploieşti

Nr. cerere	131541
Ziua	01
Luna	08
Anul	2025

Cod verificare
100192385933

EXTRAS DE CARTE FUNCIARĂ
PENTRU INFORMARE

Carte Funciară Nr. 31186 Fulga

A. Partea I. Descrierea imobilului

TEREN Partial Intravilan

Adresa: Jud. Prahova, UAT Fulga, Loc. Fulga de Jos, Str Principală I I, Nr. 147

Nr. Crt	Nr. cadastral Nr. topografic	Suprafaţa* (mp)	Observaţii / Referinţe
A1	31186	1.337	Teren imprejmuit; imobil inscris in CF sporadic 22397;

Construcţii

Crt	Nr cadastral Nr. topografic	Adresa	Observaţii / Referinţe
A1.1	31186-C1	Jud. Prahova, UAT Fulga, Loc. Fulga de Jos, Str Principală I I, Nr. 147	Nr. niveluri:1; S. construita la sol:32 mp; S. construita desfasurata:32 mp; Constructie de locuit, Regim de inaltime Parter, An constructie 1961, S desfasurata= 32 mp.
A1.2	31186-C2	Jud. Prahova, UAT Fulga, Loc. Fulga de Jos, Str Principală I I, Nr. 147	Nr. niveluri:1; S. construita la sol:28 mp; S. construita desfasurata:28 mp; Constructie anexa, Regim de inaltime Parter, An constructie 1968, S desfasurata= 28 mp.
A1.3	31186-C3	Jud. Prahova, UAT Fulga, Loc. Fulga de Jos, Str Principală I I, Nr. 147	Nr. niveluri:1; S. construita la sol:51 mp; S. construita desfasurata:51 mp;

B. Partea II. Proprietari şi acte

Înscrieri privitoare la dreptul de proprietate şi alte drepturi reale		Referinţe
131541 / 01/08/2025		
Registrul Cadastral al Imobilelor (UAT Fulga); Act Normativ lg.7/1996 emis de Parlamentul Romaniei;		
B1	Se infiinteaza cartea funciara a imobilului 31186 ca urmare a finalizarii inregistrarii sistematice. Imobilul se gaseste in registrul cadastral al imobilelor sub numarul 8497.	A1
Act Notarial nr. 57, din 14/03/2023 emis de NP STOICESCU ISABELA;		
B2	Intabulare, drept de PROPRIETATE, dobandit prin Succesiune, cota actuala 1/1	A1
	1) **CIUPITU MARIAN-GEORGIAN**	
B3	Intabulare, drept de PROPRIETATE, dobandit prin Succesiune, cota actuala 1/2	A1.1, A1.2
	1) **CIUPITU MARIAN-GEORGIAN**	
Act Notarial nr. 330, din 14/03/2023 emis de NP STOICESCU ISABELA;		
B4	Intabulare, drept de PROPRIETATEcumparare, dobandit prin Conventie, cota actuala 1/2	A1.1, A1.2
	1) **CIUPITU MARIAN-GEORGIAN**	
Act Administrativ nr. 322, din 31/01/2023 emis de PRIMARIA COMUNEI FULGA (ADEVERINTA;);		
B5	Intabulare, drept de PROPRIETATE, dobandit prin Construire, cota actuala 1/1	A1.3
	1) **CIUPITU MARIAN-GEORGIAN**	

C. Partea III. SARCINI .

Inscrieri privind dezmembrămintele dreptului de proprietate, drepturi reale de garanţie şi sarcini	Referinţe
NU SUNT	

Anexa Nr. 1 La Partea I

Teren

Nr cadastral	Suprafaţa (mp)*	Observaţii / Referinţe
31186	1.337	imobil inscris in CF sporadic 22397;

* Suprafaţa este determinată in planul de proiecţie Stereo 70.

DETALII LINIARE IMOBIL

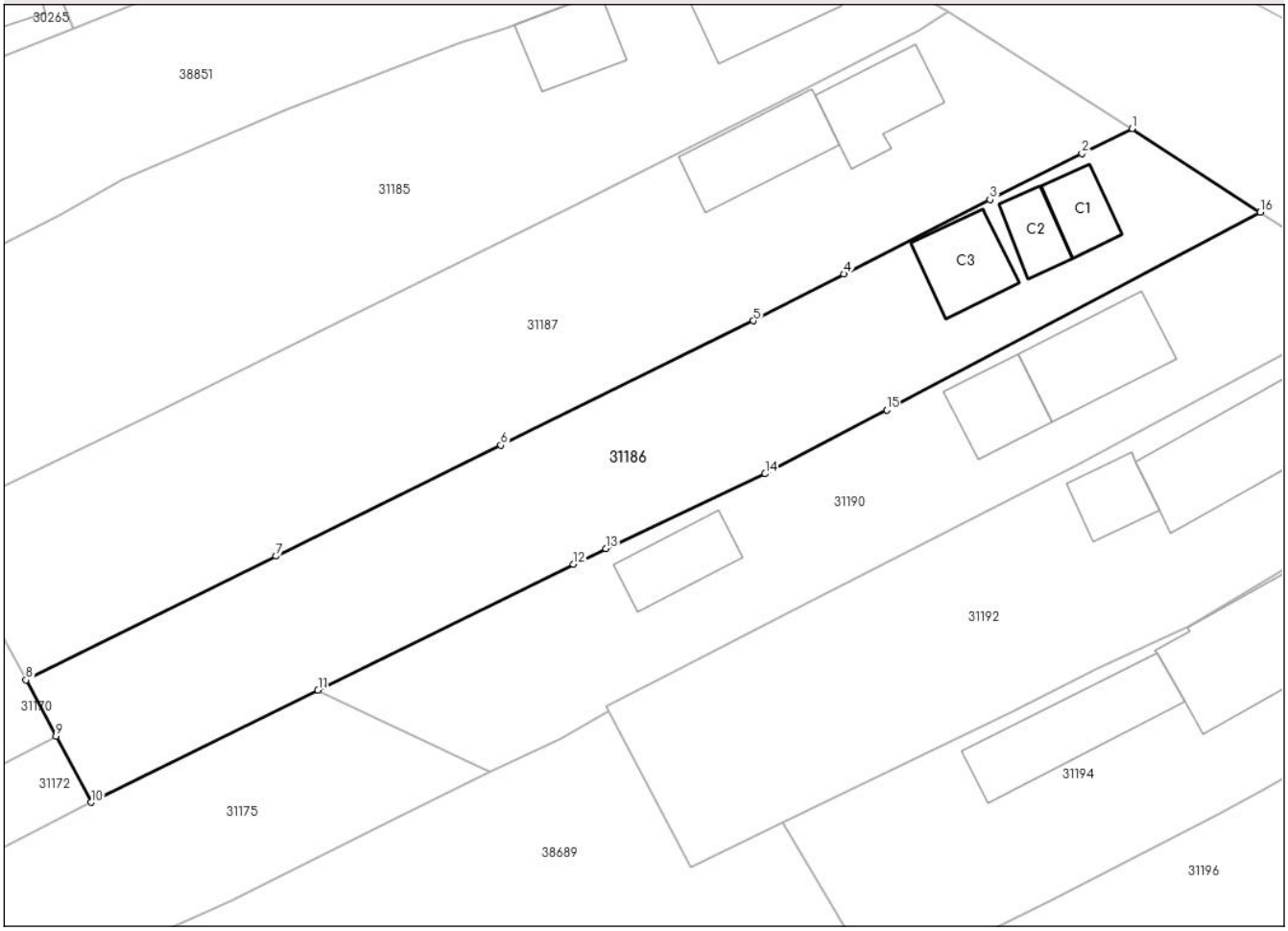

Date referitoare la teren

Nr Crt	Categorie folosinţă	Intra vilan	Suprafaţa (mp)	Tarla	Parcelă	Nr. topo	Observaţii / Referinţe
1	curti constructii	DA	759	52	1245	-	
2	arabil	DA	299	52	1244	-	
3	arabil	NU	279	52	1244	-	

Date referitoare la construcţii

Crt	Număr	Destinaţie construcţie	Supraf. (mp)	Situaţie juridică	Observaţii / Referinţe
A1.1	31186-C1	constructii de locuinte	32	Cu acte	S. construita la sol:32 mp; S. construita desfasurata:32 mp; Constructie de locuit, Regim de inaltime Parter, An constructie 1961, S desfasurata= 32 mp.
A1.2	31186-C2	constructii anexa	28	Cu acte	S. construita la sol:28 mp; S. construita desfasurata:28 mp; Constructie anexa, Regim de inaltime Parter, An constructie 1968, S desfasurata= 28 mp.
A1.3	31186-C3	constructii anexa	51	Cu acte	S. construita la sol:51 mp; S. construita desfasurata:51 mp;

Lungime Segmente
1) Valorile lungimilor segmentelor sunt obţinute din proiecţie în plan.

Punct început	X / Y	Punct sfârşit	X / Y	Lungime segment (** (m)
1	613.215,142 376.648,344	2	613.210,771 376.646,16	4.886
2	613.210,771 376.646,16	3	613.202,767 376.642,16	8.948
3	613.202,767 376.642,16	4	613.190,039 376.635,689	14.279
4	613.190,039 376.635,689	5	613.182,195 376.631,627	8.833
5	613.182,195 376.631,627	6	613.160,204 376.620,811	24.507
6	613.160,204 376.620,811	7	613.140,659 376.611,174	21.792
7	613.140,659 376.611,174	8	613.118,877 376.600,411	24.296
8	613.118,877 376.600,411	9	613.121,482 376.595,506	5.554
9	613.121,482 376.595,506	10	613.124,534 376.589,758	6.508
10	613.124,534 376.589,758	11	613.144,295 376.599,513	22.038
11	613.144,295 376.599,513	12	613.166,505 376.610,477	24.769
12	613.166,505 376.610,477	13	613.169,347 376.611,813	3.14
13	613.169,347 376.611,813	14	613.183,194 376.618,321	15.3
14	613.183,194 376.618,321	15	613.193,778 376.623,878	11.954
15	613.193,778 376.623,878	16	613.226,286 376.641,052	36.766
16	613.226,286 376.641,052	1	613.215,142 376.648,344	13.318

**** Lungimile segmentelor sunt determinate în planul de proiecţie Stereo 70 şi sunt rotunjite la 1 milimetru.**
***** Distanţa dintre puncte este formată din segmente cumulate ce sunt mai mici decât valoarea 1 milimetru.**

Extrasul de carte funciară generat prin sistemul informatic integrat al ANCPI conține informațiile din cartea funciară active la data generării. Acesta este valabil în condițiile prevăzute de art. 7 din Legea nr. 455/2001, coroborat cu art. 3 din O.U.G. nr. 41/2016, exclusiv în mediul electronic, pentru activități și procese administrative prevăzute de legislația în vigoare. Valabilitatea poate fi extinsă și în forma fizică a documentului, fără semnătură olografă, cu acceptul expres sau procedural al instituției publice ori entității care a solicitat prezentarea acestui extras.
Verificarea corectitudinii și realității informațiilor conținute de document se poate face la adresa **www.ancpi.ro/verificare**, folosind codul de verificare online disponibil în antet. Codul de verificare este valabil 30 de zile calendaristice de la momentul generării documentului.

Data și ora generării,
04/08/2025, 13:19

Acest document se eliberează gratuit pentru proprietarii imobilelor. Pentru alți solicitanți, costul extrasului este de 25 de lei la ghișeu, respectiv 20 de lei dacă este obținut online prin platforma http://epay.ancpi.ro

Oficiul de Cadastru şi Publicitate Imobiliară PRAHOVA
Biroul de Cadastru şi Publicitate Imobiliară Ploieşti

PLOIESTI, Str. Unirii nr. 2, Cod postal 100043, Tel: (0244) 51 95 69, Fax: (0244) 59 22 95

Nr.cerere	**131540**
Ziua	**01**
Luna	**08**
Anul	**2025**

Extras de Plan Cadastral de Carte Funciară pentru Imobil număr cadastral 31185 / UAT Fulga

TEREN Intravilan
Adresa: Jud. Prahova, UAT Fulga, Loc. Fulga de Jos, Str Principala Ii, Nr. 149

Comuna/Oraş/Municipiu: Fulga

Nr. cadastral	Suprafaţa măsurată	Observaţii / Referinţe
31185	1626	

* Suprafaţa este determinată in planul de proiecţie Stereo 70.

DETALII LINIARE IMOBIL

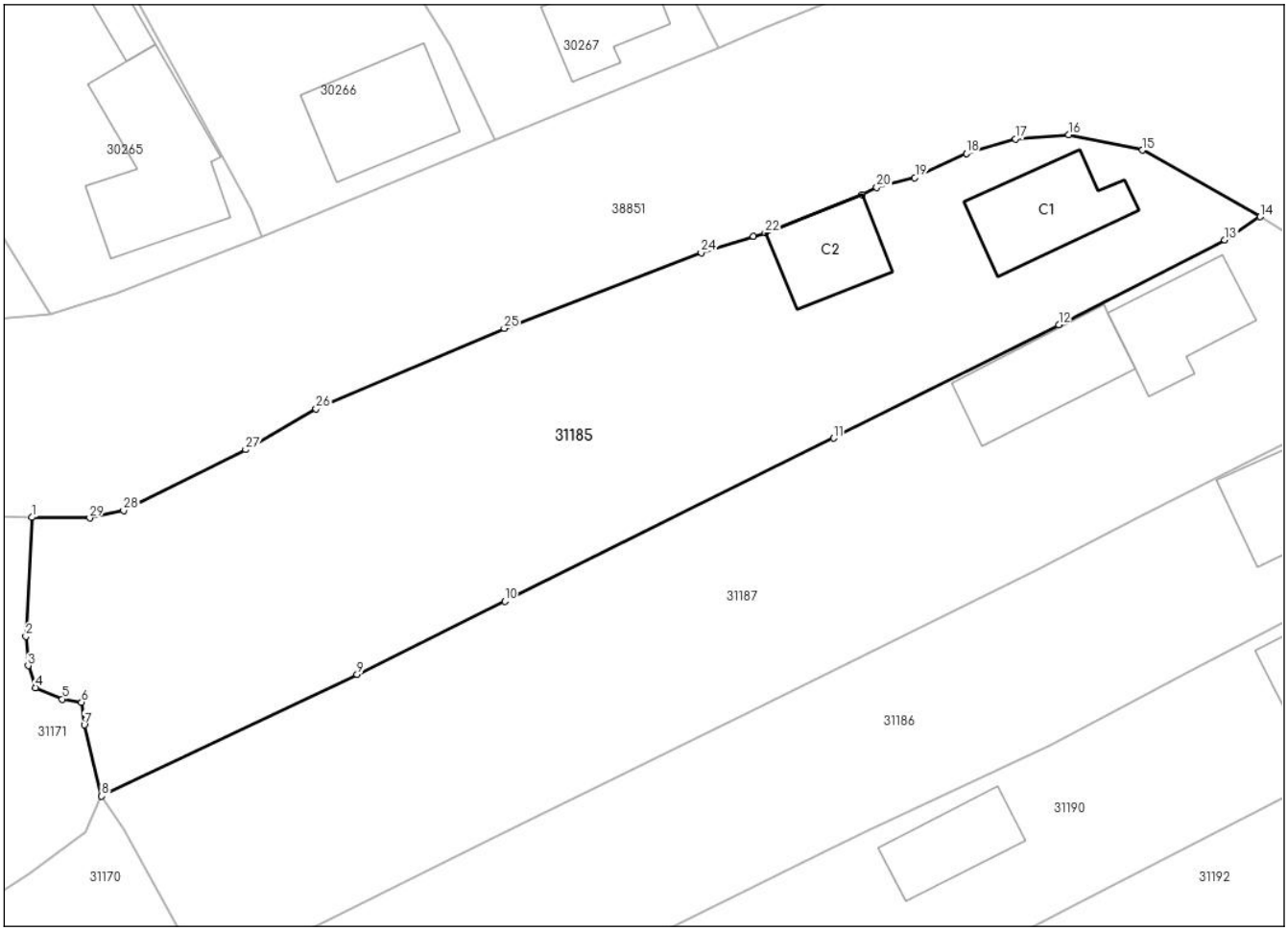

Incadrare in zonă
scara 1:1000



Date referitoare la teren

Crt	Categoria de folosință	Intra vilan	Suprafaţa (mp)	Tarla	Parcelă	Observaţii / Referinţe
1	curti constructii	DA	462	52	1248	
2	arabil	DA	1.164	52	1249	
	TOTAL:		**1.626**			

Date referitoare la construcţii

Crt	Numar	Destinaţie construcţie	Supraf. (mp)	Situaţie juridică	Observaţii / Referinţe
1	31185-C1	constructii de locuinte	66	Cu acte	
2	31185-C2	constructii anexa	50	Cu acte	

Lungime Segmente
1) Valorile lungimilor segmentelor sunt obţinute din proiecţie în plan.

Punct început	X / Y	Punct sfârşit	X / Y	Lungime segment (** (m)
1	613.105,515 376.635,627	2	613.105,056 376.626,557	9.082
3	613.105,229 376.624,332	4	613.105,773 376.622,651	1.767
5	613.107,831 376.621,792	6	613.109,301 376.621,542	1.491
7	613.109,51 376.619,827	8	613.110,824 376.614,397	5.587
9	613.130,309 376.623,66	10	613.141,563 376.629,238	12.561
11	613.166,625 376.641,66	12	613.183,807 376.650,312	19.237
13	613.196,467 376.656,763	14	613.199,167 376.658,523	3.223
15	613.190,197 376.663,6	16	613.184,57 376.664,765	5.746
17	613.180,513 376.664,449	18	613.176,761 376.663,353	3.909
19	613.172,837 376.661,513	20	613.169,92 376.660,77	3.01
21	613.168,823 376.660,225	22	613.161,431 376.657,295	7.952
23	613.160,535 376.657,011	24	613.156,541 376.655,79	4.176
25	613.141,527 376.650,015	26	613.127,18 376.643,895	15.598
27	613.121,814 376.640,79	28	613.112,505 376.636,166	10.394
29	613.109,924 376.635,58	1	613.105,515 376.635,627	4.409

Punct început	X / Y	Punct sfârşit	X / Y	Lungime segment (** (m)
2	613.105,056 376.626,557	3	613.105,229 376.624,332	2.232
4	613.105,773 376.622,651	5	613.107,831 376.621,792	2.23
6	613.109,301 376.621,542	7	613.109,51 376.619,827	1.728
8	613.110,824 376.614,397	9	613.130,309 376.623,66	21.575
10	613.141,563 376.629,238	11	613.166,625 376.641,66	27.972
12	613.183,807 376.650,312	13	613.196,467 376.656,763	14.209
14	613.199,167 376.658,523	15	613.190,197 376.663,6	10.307
16	613.184,57 376.664,765	17	613.180,513 376.664,449	4.069
18	613.176,761 376.663,353	19	613.172,837 376.661,513	4.334
20	613.169,92 376.660,77	21	613.168,823 376.660,225	1.225
22	613.161,431 376.657,295	23	613.160,535 376.657,011	0.94
24	613.156,541 376.655,79	25	613.141,527 376.650,015	16.086
26	613.127,18 376.643,895	27	613.121,814 376.640,79	6.2
28	613.112,505 376.636,166	29	613.109,924 376.635,58	2.647

**** Lungimile segmentelor sunt determinate în planul de proiecţie Stereo 70 şi sunt rotunjite la 1 milimetru.**
***** Distanţa dintre puncte este formată din segmente cumulate ce sunt mai mici decât valoarea 1 milimetru.**

Certific că informațiile din prezentul extras sunt conforme cu datele din planul cadastral de carte funciară al OCPI PRAHOVA la data: 04-08-2025
Situația prezentată poate face obiectul unor modificări ulterioare, in condițiile Legii cadastrului și publicității imobiliare nr. 7/1996, republicată.

Consilier/Inspector de specialitate,

Ancuța-Elena Constantin

Oficiul de Cadastru şi Publicitate Imobiliară PRAHOVA
Biroul de Cadastru şi Publicitate Imobiliară Ploieşti

Nr. cerere	131540
Ziua	01
Luna	08
Anul	2025

Cod verificare
100192385932

EXTRAS DE CARTE FUNCIARĂ
PENTRU INFORMARE

Carte Funciară Nr. 31185 Fulga

A. Partea I. Descrierea imobilului

TEREN Intravilan

Adresa: Jud. Prahova, UAT Fulga, Loc. Fulga de Jos, Str Principala Ii, Nr. 149

Nr. Crt	Nr. cadastral Nr. topografic	Suprafaţa* (mp)	Observaţii / Referinţe
A1	31185	1.626	Teren imprejmuit;

Construcţii

Crt	Nr cadastral Nr. topografic	Adresa	Observaţii / Referinţe
A1.1	31185-C1	Jud. Prahova, UAT Fulga, Loc. Fulga de Jos, Str Principala Ii, Nr. 149	Nr. niveluri:1; S. construita la sol:66 mp; S. construita desfasurata:66 mp;
A1.2	31185-C2	Jud. Prahova, UAT Fulga, Loc. Fulga de Jos, Str Principala Ii, Nr. 149	Nr. niveluri:1; S. construita la sol:50 mp; S. construita desfasurata:50 mp;

B. Partea II. Proprietari şi acte

Înscrieri privitoare la dreptul de proprietate şi alte drepturi reale		Referinţe
131540 / 01/08/2025		
Registrul Cadastral al Imobilelor (UAT Fulga); Act Normativ lg.7/1996 emis de Parlamentul Romaniei;		
B1	Se infiinteaza cartea funciara a imobilului 31185 ca urmare a finalizarii inregistrarii sistematice. Imobilul se gaseste in registrul cadastral al imobilelor sub numarul 8496.	A1
Act Administrativ nr. 7939, din 23/07/1993 emis de CJSDPAT PRAHOVA (TITLU DE PROPRIETATE;);		
B2	Intabulare, drept de PROPRIETATE, dobandit prin Reconstituire, cota actuala 1/1	A1
	1) **MARCU TUDOR PĂUN**	
Act Administrativ nr. 322, din 31/01/2023 emis de PRIMARIA COMUNEI FULGA (ADEVERINTA;);		
B3	Intabulare, drept de PROPRIETATE, dobandit prin Construire, cota actuala 1/1	A1.1, A1.2
	1) **MARCU TUDOR PĂUN**	

C. Partea III. SARCINI .

Inscrieri privind dezmembrămintele dreptului de proprietate, drepturi reale de garanţie şi sarcini	Referinţe
NU SUNT	

Anexa Nr. 1 La Partea I

Teren

Nr cadastral	Suprafaţa (mp)*	Observaţii / Referinţe
31185	1.626	

* Suprafaţa este determinată in planul de proiecţie Stereo 70.

DETALII LINIARE IMOBIL

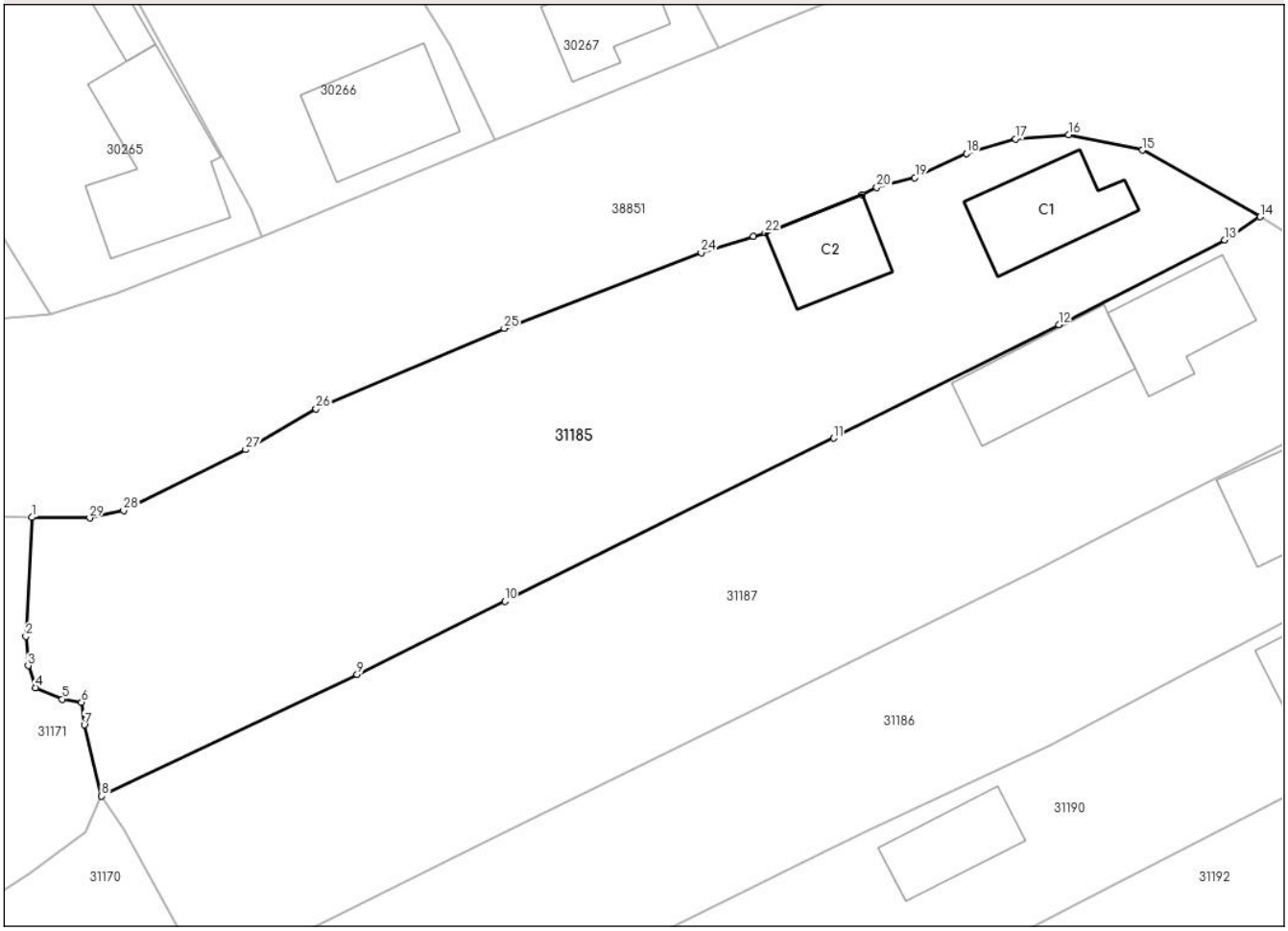

Date referitoare la teren

Nr Crt	Categorie folosinţă	Intra vilan	Suprafaţa (mp)	Tarla	Parcelă	Nr. topo	Observaţii / Referinţe
1	curti constructii	DA	462	52	1248	-	
2	arabil	DA	1.164	52	1249	-	

Date referitoare la construcţii

Crt	Număr	Destinaţie construcţie	Supraf. (mp)	Situaţie juridică	Observaţii / Referinţe
A1.1	31185-C1	constructii de locuinte	66	Cu acte	S. construita la sol:66 mp; S. construita desfasurata:66 mp;
A1.2	31185-C2	constructii anexa	50	Cu acte	S. construita la sol:50 mp; S. construita desfasurata:50 mp;

Lungime Segmente

1) Valorile lungimilor segmentelor sunt obţinute din proiecţie în plan.

Punct început	X / Y	Punct sfârşit	X / Y	Lungime segment (** (m)
1	613.105,515 376.635,627	2	613.105,056 376.626,557	9.082

Punct început	X / Y	Punct sfârşit	X / Y	Lungime segment (** (m)
2	613.105,056 376.626,557	3	613.105,229 376.624,332	2.232

Punct început	X / Y	Punct sfârşit	X / Y	Lungime segment (** (m)
3	613.105,229 376.624,332	4	613.105,773 376.622,651	1.767
5	613.107,831 376.621,792	6	613.109,301 376.621,542	1.491
7	613.109,51 376.619,827	8	613.110,824 376.614,397	5.587
9	613.130,309 376.623,66	10	613.141,563 376.629,238	12.561
11	613.166,625 376.641,66	12	613.183,807 376.650,312	19.237
13	613.196,467 376.656,763	14	613.199,167 376.658,523	3.223
15	613.190,197 376.663,6	16	613.184,57 376.664,765	5.746
17	613.180,513 376.664,449	18	613.176,761 376.663,353	3.909
19	613.172,837 376.661,513	20	613.169,92 376.660,77	3.01
21	613.168,823 376.660,225	22	613.161,431 376.657,295	7.952
23	613.160,535 376.657,011	24	613.156,541 376.655,79	4.176
25	613.141,527 376.650,015	26	613.127,18 376.643,895	15.598
27	613.121,814 376.640,79	28	613.112,505 376.636,166	10.394
29	613.109,924 376.635,58	1	613.105,515 376.635,627	4.409

Punct început	X / Y	Punct sfârşit	X / Y	Lungime segment (** (m)
4	613.105,773 376.622,651	5	613.107,831 376.621,792	2.23
6	613.109,301 376.621,542	7	613.109,51 376.619,827	1.728
8	613.110,824 376.614,397	9	613.130,309 376.623,66	21.575
10	613.141,563 376.629,238	11	613.166,625 376.641,66	27.972
12	613.183,807 376.650,312	13	613.196,467 376.656,763	14.209
14	613.199,167 376.658,523	15	613.190,197 376.663,6	10.307
16	613.184,57 376.664,765	17	613.180,513 376.664,449	4.069
18	613.176,761 376.663,353	19	613.172,837 376.661,513	4.334
20	613.169,92 376.660,77	21	613.168,823 376.660,225	1.225
22	613.161,431 376.657,295	23	613.160,535 376.657,011	0.94
24	613.156,541 376.655,79	25	613.141,527 376.650,015	16.086
26	613.127,18 376.643,895	27	613.121,814 376.640,79	6.2
28	613.112,505 376.636,166	29	613.109,924 376.635,58	2.647

**** Lungimile segmentelor sunt determinate în planul de proiecţie Stereo 70 şi sunt rotunjite la 1 milimetru.**
***** Distanţa dintre puncte este formată din segmente cumulate ce sunt mai mici decât valoarea 1 milimetru.**

Extrasul de carte funciară generat prin sistemul informatic integrat al ANCPI conține informațiile din cartea funciară active la data generării. Acesta este valabil în condițiile prevăzute de art. 7 din Legea nr. 455/2001, coroborat cu art. 3 din O.U.G. nr. 41/2016, exclusiv în mediul electronic, pentru activități și procese administrative prevăzute de legislația în vigoare. Valabilitatea poate fi extinsă și în forma fizică a documentului, fără semnătură olografă, cu acceptul expres sau procedural al instituției publice ori entității care a solicitat prezentarea acestui extras.
Verificarea corectitudinii și realității informațiilor conținute de document se poate face la adresa **www.ancpi.ro/verificare**, folosind codul de verificare online disponibil în antet. Codul de verificare este valabil 30 de zile calendaristice de la momentul generării documentului.

Data și ora generării,
04/08/2025, 13:19

Acest document se eliberează gratuit pentru proprietarii imobilelor. Pentru alți solicitanți, costul extrasului este de 25 de lei la ghișeu, respectiv 20 de lei dacă este obținut online prin platforma http://epay.ancpi.ro

Oficiul de Cadastru şi Publicitate Imobiliară PRAHOVA
Biroul de Cadastru şi Publicitate Imobiliară Ploieşti

PLOIESTI, Str. Unirii nr. 2, Cod postal 100043, Tel: (0244) 51 95 69, Fax: (0244) 59 22 95

Nr.cerere	**131539**
Ziua	**01**
Luna	**08**
Anul	**2025**

Extras de Plan Cadastral de Carte Funciară pentru Imobil număr cadastral 31184 / UAT Fulga

TEREN Partial Intravilan
Adresa: Jud. Prahova, UAT Fulga, Loc. Fulga de Jos

Comuna/Oraş/Municipiu: Fulga

Nr. cadastral	Suprafaţa măsurată	Observaţii / Referinţe
31184	1927	

* Suprafaţa este determinată in planul de proiecţie Stereo 70.

DETALII LINIARE IMOBIL

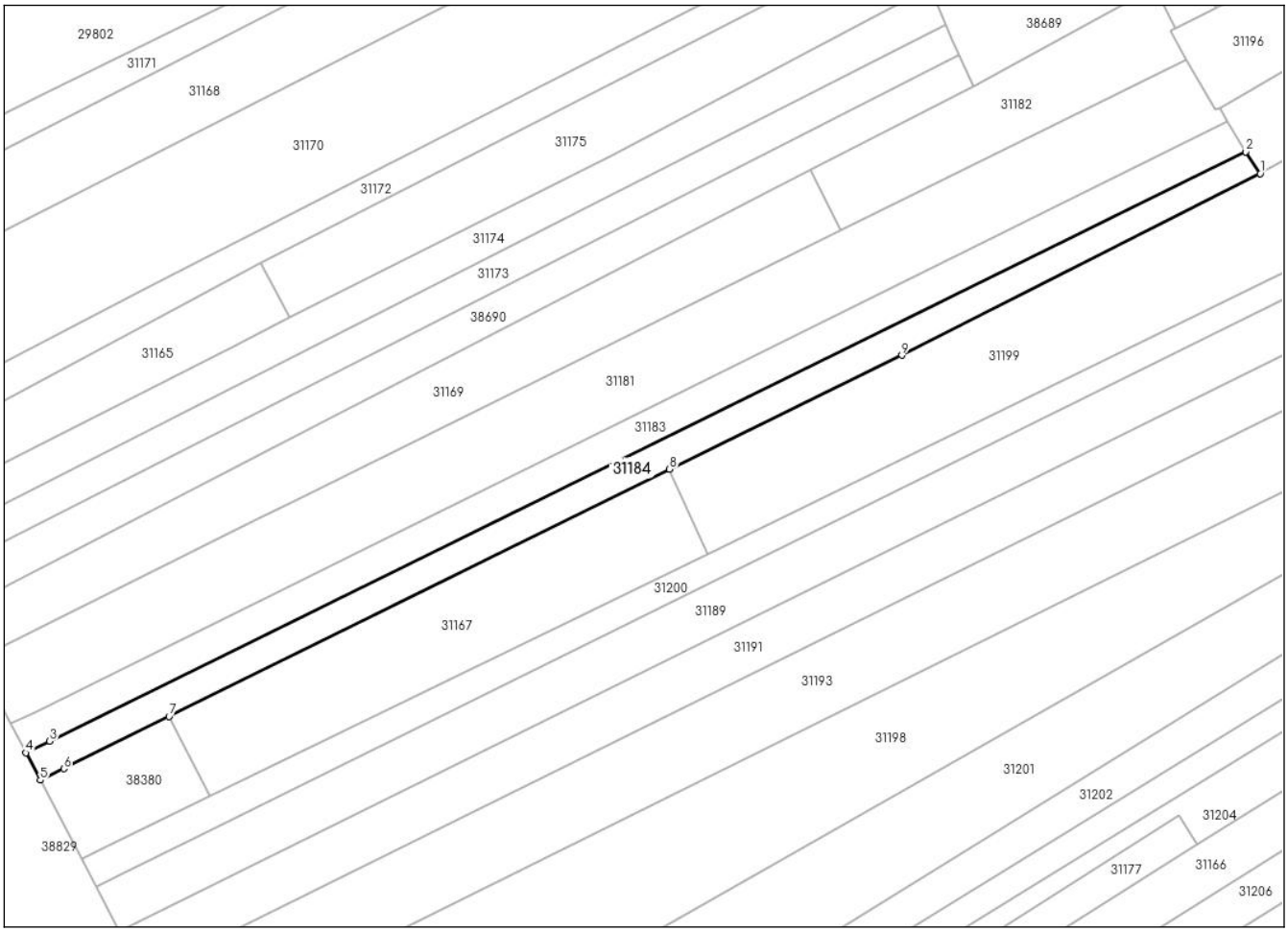

Incadrare in zonă
scara 1:5000



Date referitoare la teren

Crt	Categoria de folosință	Intra vilan	Suprafaţa (mp)	Tarla	Parcelă	Observaţii / Referinţe
1	arabil	NU	1.888	9	139/107	
2	arabil	DA	39	9	139/107	
	TOTAL:		**1.927**			

Date referitoare la construcţii

Crt	Numar	Destinaţie construcţie	Supraf. (mp)	Situaţie juridică	Observaţii / Referinţe
Imobilul nu are in componență construcții					

Lungime Segmente
1) Valorile lungimilor segmentelor sunt obţinute din proiecţie în plan.

Punct început	X / Y	Punct sfârşit	X / Y	Lungime segment (** (m)
1	613.202,647 376.537,88	2	613.199,447 376.542,627	5.725
2	613.199,447 376.542,627	3	612.939,341 376.414,458	289.97
3	612.939,341 376.414,458	4	612.934,18 376.411,904	5.758
4	612.934,18 376.411,904	5	612.937,322 376.405,929	6.751
5	612.937,322 376.405,929	6	612.942,435 376.408,456	5.703
6	612.942,435 376.408,456	7	612.965,328 376.419,771	25.537
7	612.965,328 376.419,771	8	613.074,175 376.473,57	121.417
8	613.074,175 376.473,57	9	613.124,693 376.498,368	56.276
9	613.124,693 376.498,368	1	613.202,647 376.537,88	87.396

**** Lungimile segmentelor sunt determinate în planul de proiecţie Stereo 70 şi sunt rotunjite la 1 milimetru.**
***** Distanţa dintre puncte este formată din segmente cumulate ce sunt mai mici decât valoarea 1 milimetru.**

Certific că informațiile din prezentul extras sunt conforme cu datele din planul cadastral de carte funciară al OCPI PRAHOVA la data: 04-08-2025
Situația prezentată poate face obiectul unor modificări ulterioare, in condițiile Legii cadastrului și publicității imobiliare nr. 7/1996, republicată.

Consilier/Inspector de specialitate,

Ancuța-Elena Constantin

Oficiul de Cadastru şi Publicitate Imobiliară PRAHOVA
Biroul de Cadastru şi Publicitate Imobiliară Ploieşti

Nr. cerere	131539
Ziua	01
Luna	08
Anul	2025

Cod verificare
100192385931

EXTRAS DE CARTE FUNCIARĂ
PENTRU INFORMARE

Carte Funciară Nr. 31184 Fulga

A. Partea I. Descrierea imobilului

TEREN Partial Intravilan

Adresa: Jud. Prahova, UAT Fulga, Loc. Fulga de Jos

Nr. Crt	Nr. cadastral Nr. topografic	Suprafaţa* (mp)	Observaţii / Referinţe
A1	31184	1.927	Teren neimprejmuit;

B. Partea II. Proprietari şi acte

Înscrieri privitoare la dreptul de proprietate şi alte drepturi reale		Referinţe
131539 / 01/08/2025		
Registrul Cadastral al Imobilelor (UAT Fulga); Act Normativ lg.7/1996 emis de Parlamentul Romaniei;		
B1	Se infiinteaza cartea funciara a imobilului 31184 ca urmare a finalizarii inregistrarii sistematice. Imobilul se gaseste in registrul cadastral al imobilelor sub numarul 8495.	A1
Act Administrativ nr. 13227, din 17/11/1993 emis de CJSDPAT PRAHOVA (TITLU DE PROPRIETATE;);		
B2	Intabulare, drept de PROPRIETATE, dobandit prin Reconstituire, cota actuala 1/1	A1
	1) **ENACHE RĂDUCANU TUDOR**	

C. Partea III. SARCINI .

Inscrieri privind dezmembrămintele dreptului de proprietate, drepturi reale de garanţie şi sarcini	Referinţe
NU SUNT	

Anexa Nr. 1 La Partea I

Teren

Nr cadastral	Suprafaţa (mp)*	Observaţii / Referinţe
31184	1.927	

* Suprafaţa este determinată in planul de proiecţie Stereo 70.

DETALII LINIARE IMOBIL

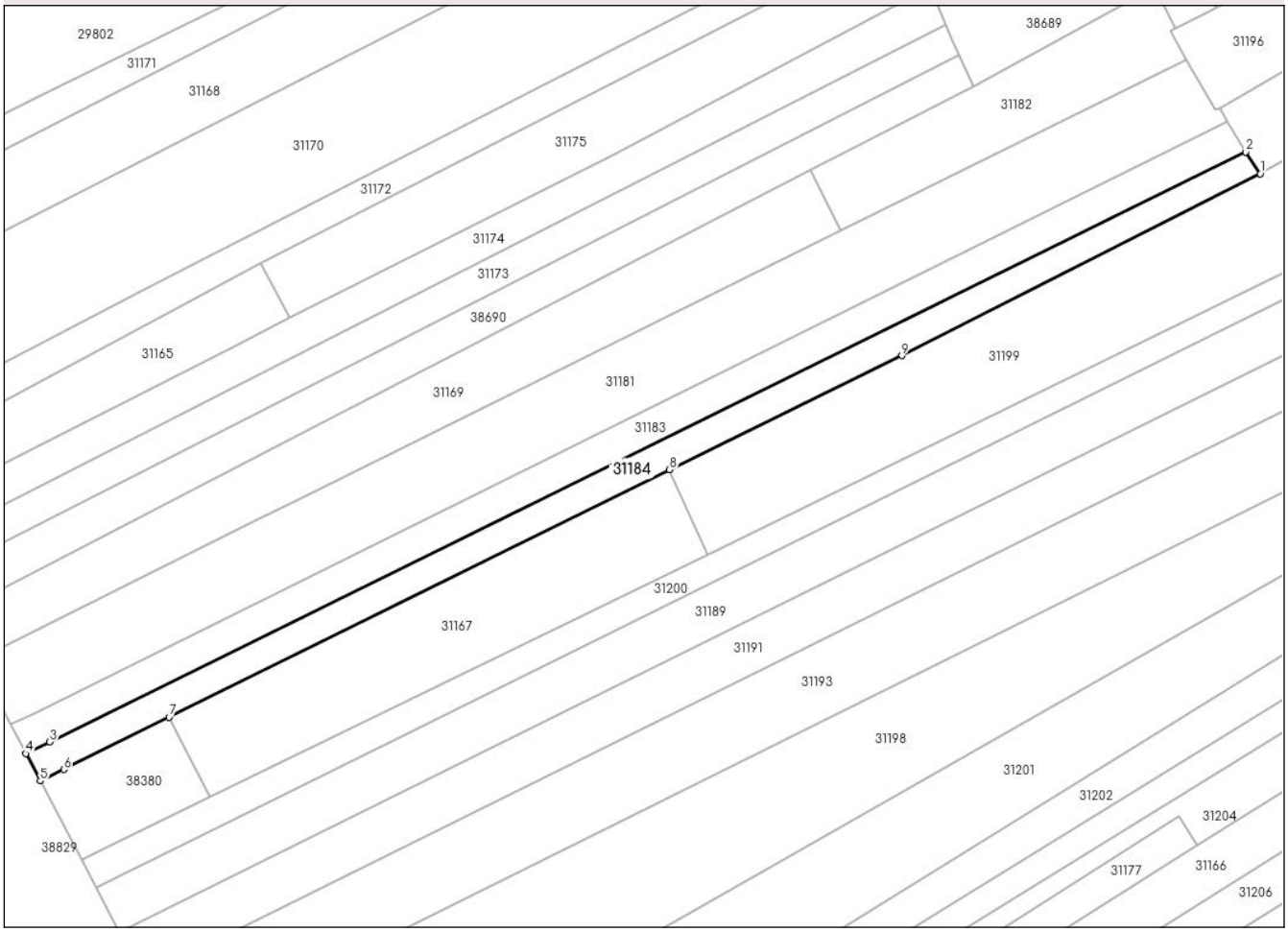

Date referitoare la teren

Nr Crt	Categorie folosinţă	Intra vilan	Suprafaţa (mp)	Tarla	Parcelă	Nr. topo	Observaţii / Referinţe
1	arabil	NU	1.888	9	139/107	-	
2	arabil	DA	39	9	139/107	-	

Lungime Segmente

1) Valorile lungimilor segmentelor sunt obţinute din proiecţie în plan.

Punct început	X / Y	Punct sfârşit	X / Y	Lungime segment (** (m)
1	613.202,647 376.537,88	2	613.199,447 376.542,627	5.725
2	613.199,447 376.542,627	3	612.939,341 376.414,458	289.97
3	612.939,341 376.414,458	4	612.934,18 376.411,904	5.758
4	612.934,18 376.411,904	5	612.937,322 376.405,929	6.751

Punct început	X / Y	Punct sfârşit	X / Y	Lungime segment (** (m)
5	612.937,322 376.405,929	6	612.942,435 376.408,456	5.703
6	612.942,435 376.408,456	7	612.965,328 376.419,771	25.537
7	612.965,328 376.419,771	8	613.074,175 376.473,57	121.417
8	613.074,175 376.473,57	9	613.124,693 376.498,368	56.276
9	613.124,693 376.498,368	1	613.202,647 376.537,88	87.396

**** Lungimile segmentelor sunt determinate în planul de proiecţie Stereo 70 şi sunt rotunjite la 1 milimetru.**
***** Distanţa dintre puncte este formată din segmente cumulate ce sunt mai mici decât valoarea 1 milimetru.**

Extrasul de carte funciară generat prin sistemul informatic integrat al ANCPI conține informațiile din cartea funciară active la data generării. Acesta este valabil în condițiile prevăzute de art. 7 din Legea nr. 455/2001, coroborat cu art. 3 din O.U.G. nr. 41/2016, exclusiv în mediul electronic, pentru activități și procese administrative prevăzute de legislația în vigoare. Valabilitatea poate fi extinsă și în forma fizică a documentului, fără semnătură olografă, cu acceptul expres sau procedural al instituției publice ori entității care a solicitat prezentarea acestui extras.
Verificarea corectitudinii și realității informațiilor conținute de document se poate face la adresa **www.ancpi.ro/verificare**, folosind codul de verificare online disponibil în antet. Codul de verificare este valabil 30 de zile calendaristice de la momentul generării documentului.

Data și ora generării,
04/08/2025, 13:19

Acest document se eliberează gratuit pentru proprietarii imobilelor. Pentru alți solicitanți, costul extrasului este de 25 de lei la ghișeu, respectiv 20 de lei dacă este obținut online prin platforma http://epay.ancpi.ro

ANCPI
AGENȚIA NAȚIONALĂ DE CADASTRU ȘI PUBLICITATE IMOBILIARĂ

Oficiul de Cadastru şi Publicitate Imobiliară PRAHOVA
Biroul de Cadastru şi Publicitate Imobiliară Ploiești

PLOIESTI, Str. Unirii nr. 2, Cod postal 100043, Tel: (0244) 51 95 69, Fax: (0244) 59 22 95

Nr.cerere	**131538**
Ziua	**01**
Luna	**08**
Anul	**2025**

Extras de Plan Cadastral de Carte Funciară pentru Imobil număr cadastral 31183 / UAT Fulga

TEREN Partial Intravilan
Adresa: Jud. Prahova, UAT Fulga, Loc. Fulga de Jos

Comuna/Oraş/Municipiu: Fulga

Nr. cadastral	Suprafața măsurată	Observaţii / Referinţe
31183	2172	

* Suprafaţa este determinată in planul de proiecţie Stereo 70.

DETALII LINIARE IMOBIL

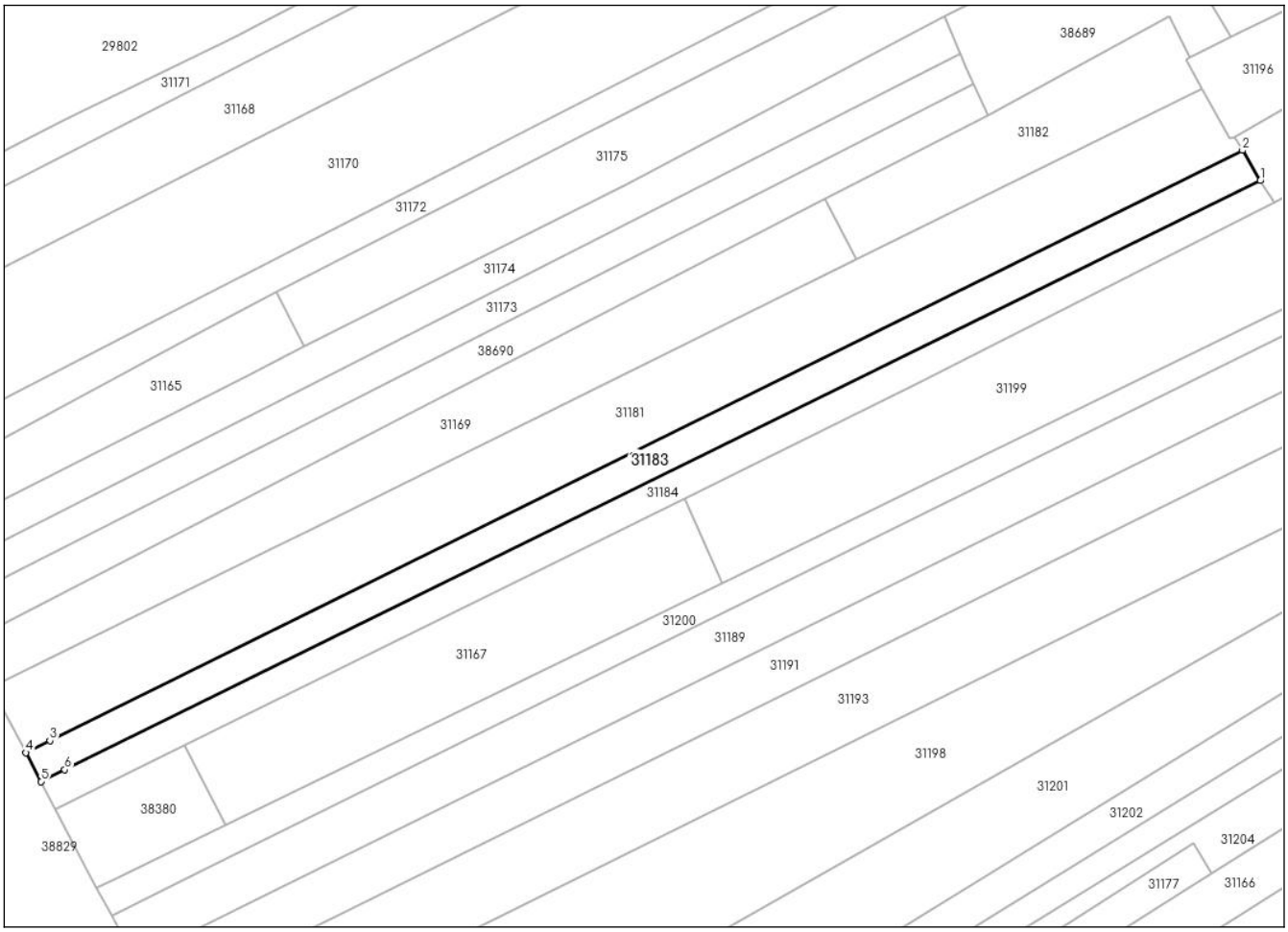

Incadrare in zonă
scara 1:5000



Date referitoare la teren

Crt	Categoria de folosință	Intra vilan	Suprafaţa (mp)	Tarla	Parcelă	Observaţii / Referinţe
1	arabil	NU	2.131	9	139/261	
2	arabil	DA	41	9	139/261	
	TOTAL:		**2.172**			

Date referitoare la construcţii

Crt	Numar	Destinaţie construcţie	Supraf. (mp)	Situaţie juridică	Observaţii / Referinţe
Imobilul nu are in componență construcții					

Lungime Segmente
1) Valorile lungimilor segmentelor sunt obţinute din proiecţie în plan.

Punct început	X / Y	Punct sfârşit	X / Y	Lungime segment (** (m)
1	613.199,447 376.542,627	2	613.195,575 376.549,199	7.628
2	613.195,575 376.549,199	3	612.936,088 376.420,77	289.53
3	612.936,088 376.420,77	4	612.930,875 376.418,189	5.817
4	612.930,875 376.418,189	5	612.934,18 376.411,904	7.101
5	612.934,18 376.411,904	6	612.939,341 376.414,458	5.758
6	612.939,341 376.414,458	1	613.199,447 376.542,627	289.97

**** Lungimile segmentelor sunt determinate în planul de proiecţie Stereo 70 şi sunt rotunjite la 1 milimetru.**
***** Distanţa dintre puncte este formată din segmente cumulate ce sunt mai mici decât valoarea 1 milimetru.**

Certific că informațiile din prezentul extras sunt conforme cu datele din planul cadastral de carte funciară al OCPI PRAHOVA la data: 04-08-2025
Situația prezentată poate face obiectul unor modificări ulterioare, in condițiile Legii cadastrului și publicității imobiliare nr. 7/1996, republicată.

Consilier/Inspector de specialitate,

Ancuța-Elena Constantin

Oficiul de Cadastru şi Publicitate Imobiliară PRAHOVA
Biroul de Cadastru şi Publicitate Imobiliară Ploieşti

Nr. cerere	131538
Ziua	01
Luna	08
Anul	2025

Cod verificare
100192385930

EXTRAS DE CARTE FUNCIARĂ
PENTRU INFORMARE

Carte Funciară Nr. 31183 Fulga

A. Partea I. Descrierea imobilului

TEREN Partial Intravilan

Adresa: Jud. Prahova, UAT Fulga, Loc. Fulga de Jos

Nr. Crt	Nr. cadastral Nr. topografic	Suprafaţa* (mp)	Observaţii / Referinţe
A1	31183	2.172	Teren neimprejmuit;

B. Partea II. Proprietari şi acte

Înscrieri privitoare la dreptul de proprietate şi alte drepturi reale		Referinţe
131538 / 01/08/2025		
Registrul Cadastral al Imobilelor (UAT Fulga); Act Normativ lg.7/1996 emis de Parlamentul Romaniei;		
B1	Se infiinteaza cartea funciara a imobilului 31183 ca urmare a finalizarii inregistrarii sistematice. Imobilul se gaseste in registrul cadastral al imobilelor sub numarul 8494.	A1
Act Administrativ nr. 13231, din 17/11/1993 emis de CJSDPAT PRAHOVA (TITLU DE PROPRIETATE;);		
B2	Intabulare, drept de PROPRIETATE, dobandit prin Reconstituire, cota actuala 1/1	A1
	1) **ENACHE ION**	

C. Partea III. SARCINI .

Inscrieri privind dezmembrămintele dreptului de proprietate, drepturi reale de garanţie şi sarcini	Referinţe
NU SUNT	

Anexa Nr. 1 La Partea I

Teren

Nr cadastral	Suprafaţa (mp)*	Observaţii / Referinţe
31183	2.172	

* Suprafaţa este determinată in planul de proiecţie Stereo 70.

DETALII LINIARE IMOBIL

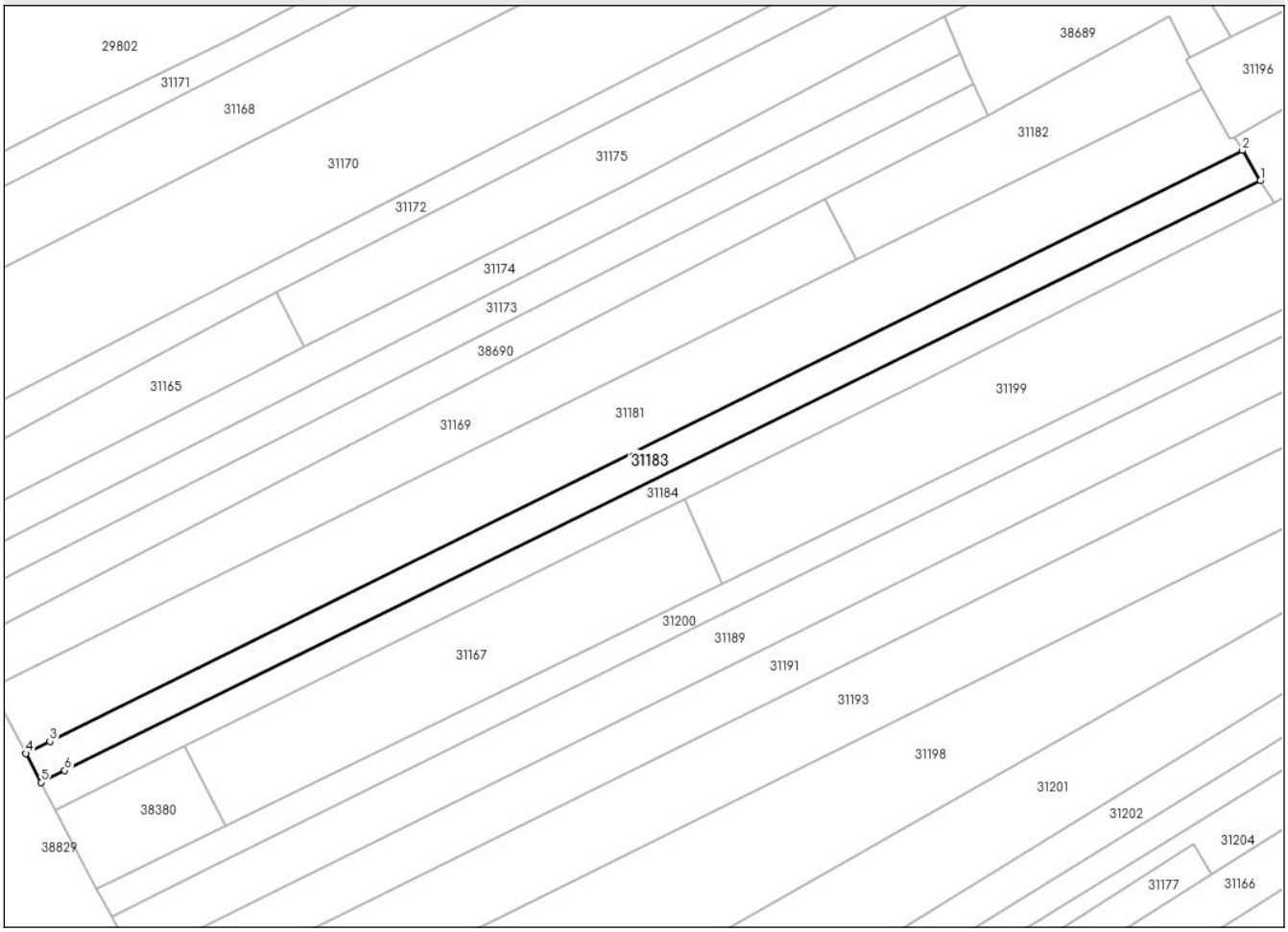

Date referitoare la teren

Nr Crt	Categorie folosinţă	Intra vilan	Suprafaţa (mp)	Tarla	Parcelă	Nr. topo	Observaţii / Referinţe
1	arabil	NU	2.131	9	139/261	-	
2	arabil	DA	41	9	139/261	-	

Lungime Segmente
1) Valorile lungimilor segmentelor sunt obţinute din proiecţie în plan.

Punct început	X / Y	Punct sfârşit	X / Y	Lungime segment (** (m)
1	613.199,447 376.542,627	2	613.195,575 376.549,199	7.628
2	613.195,575 376.549,199	3	612.936,088 376.420,77	289.53
3	612.936,088 376.420,77	4	612.930,875 376.418,189	5.817
4	612.930,875 376.418,189	5	612.934,18 376.411,904	7.101

Punct început	X / Y	Punct sfârşit	X / Y	Lungime segment (** (m)
5	612.934,18 376.411,904	6	612.939,341 376.414,458	5.758
6	612.939,341 376.414,458	1	613.199,447 376.542,627	289.97

**** Lungimile segmentelor sunt determinate în planul de proiecţie Stereo 70 şi sunt rotunjite la 1 milimetru.**
***** Distanţa dintre puncte este formată din segmente cumulate ce sunt mai mici decât valoarea 1 milimetru.**

Extrasul de carte funciară generat prin sistemul informatic integrat al ANCPI conține informațiile din cartea funciară active la data generării. Acesta este valabil în condițiile prevăzute de art. 7 din Legea nr. 455/2001, coroborat cu art. 3 din O.U.G. nr. 41/2016, exclusiv în mediul electronic, pentru activități și procese administrative prevăzute de legislația în vigoare. Valabilitatea poate fi extinsă și în forma fizică a documentului, fără semnătură olografă, cu acceptul expres sau procedural al instituției publice ori entității care a solicitat prezentarea acestui extras.
Verificarea corectitudinii și realității informațiilor conținute de document se poate face la adresa **www.ancpi.ro/verificare**, folosind codul de verificare online disponibil în antet. Codul de verificare este valabil 30 de zile calendaristice de la momentul generării documentului.

Data și ora generării,
04/08/2025, 13:19

Acest document se eliberează gratuit pentru proprietarii imobilelor. Pentru alți solicitanți, costul extrasului este de 25 de lei la ghișeu, respectiv 20 de lei dacă este obținut online prin platforma http://epay.ancpi.ro

Oficiul de Cadastru şi Publicitate Imobiliară PRAHOVA
Biroul de Cadastru şi Publicitate Imobiliară Ploieşti

PLOIESTI, Str. Unirii nr. 2, Cod postal 100043, Tel: (0244) 51 95 69, Fax: (0244) 59 22 95

Nr.cerere	**131537**
Ziua	**01**
Luna	**08**
Anul	**2025**

Extras de Plan Cadastral de Carte Funciară pentru Imobil număr cadastral 31182 / UAT Fulga

TEREN Extravilan
Adresa: Jud. Prahova, UAT Fulga

Comuna/Oraş/Municipiu: Fulga

Nr. cadastral	Suprafaţa măsurată	Observaţii / Referinţe
31182	1320	

* Suprafaţa este determinată in planul de proiecţie Stereo 70.

DETALII LINIARE IMOBIL

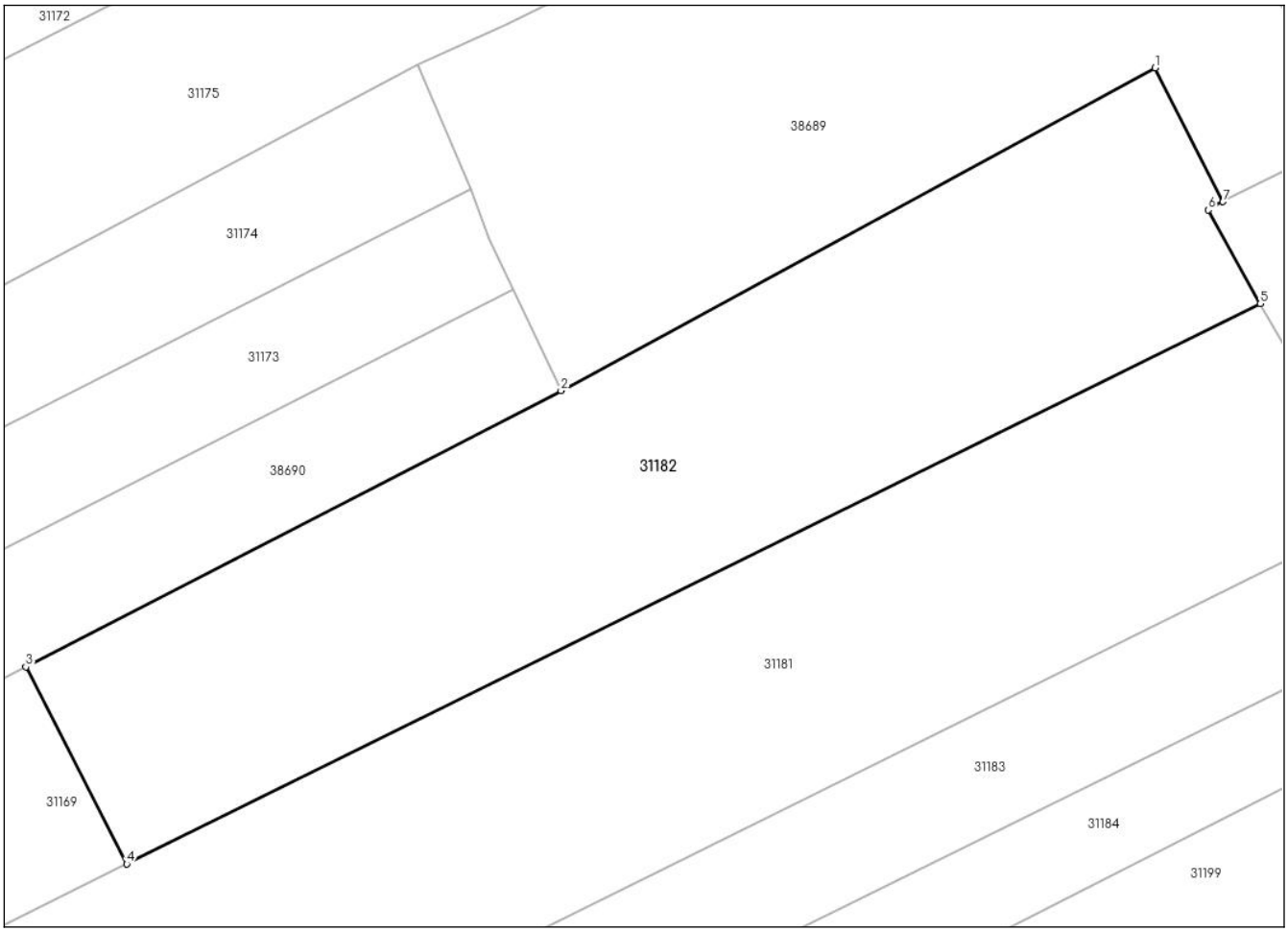

Incadrare in zonă
scara 1:1000



Date referitoare la teren

Crt	Categoria de folosință	Intra vilan	Suprafaţa (mp)	Tarla	Parcelă	Observaţii / Referinţe
1	arabil	NU	1.320	9	139/109	
	TOTAL:		**1.320**			

Date referitoare la construcţii

Crt	Numar	Destinaţie construcţie	Supraf. (mp)	Situaţie juridică	Observaţii / Referinţe
Imobilul nu are in componență construcții					

Lungime Segmente
1) Valorile lungimilor segmentelor sunt obţinute din proiecţie în plan.

Punct început	X / Y	Punct sfârşit	X / Y	Lungime segment (** (m)
1	613.179,692 376.578,29	2	613.140,309 376.556,898	44.818
2	613.140,309 376.556,898	3	613.104,823 376.538,582	39.934
3	613.104,823 376.538,582	4	613.111,496 376.525,508	14.679
4	613.111,496 376.525,508	5	613.186,665 376.562,663	83.85
5	613.186,665 376.562,663	6	613.183,228 376.568,871	7.096
6	613.183,228 376.568,871	7	613.184,192 376.569,416	1.107
7	613.184,192 376.569,416	1	613.179,692 376.578,29	9.95

**** Lungimile segmentelor sunt determinate în planul de proiecţie Stereo 70 şi sunt rotunjite la 1 milimetru.**
***** Distanţa dintre puncte este formată din segmente cumulate ce sunt mai mici decât valoarea 1 milimetru.**

Certific că informațiile din prezentul extras sunt conforme cu datele din planul cadastral de carte funciară al OCPI PRAHOVA la data: 04-08-2025
Situația prezentată poate face obiectul unor modificări ulterioare, in condițiile Legii cadastrului și publicității imobiliare nr. 7/1996, republicată.

Consilier/Inspector de specialitate,

Ancuța-Elena Constantin

Oficiul de Cadastru şi Publicitate Imobiliară PRAHOVA
Biroul de Cadastru şi Publicitate Imobiliară Ploieşti

Nr. cerere	131537
Ziua	01
Luna	08
Anul	2025

Cod verificare
100192385929

EXTRAS DE CARTE FUNCIARĂ
PENTRU INFORMARE

Carte Funciară Nr. 31182 Fulga

A. Partea I. Descrierea imobilului

TEREN Extravilan

Adresa: Jud. Prahova, UAT Fulga

Nr. Crt	Nr. cadastral Nr. topografic	Suprafaţa* (mp)	Observaţii / Referinţe
A1	31182	1.320	Teren neimprejmuit;

B. Partea II. Proprietari şi acte

Înscrieri privitoare la dreptul de proprietate şi alte drepturi reale		Referinţe
131537 / 01/08/2025		
Registrul Cadastral al Imobilelor (UAT Fulga); Act Normativ lg.7/1996 emis de Parlamentul Romaniei;		
B1	Se infiinteaza cartea funciara a imobilului 31182 ca urmare a finalizarii inregistrarii sistematice. Imobilul se gaseste in registrul cadastral al imobilelor sub numarul 8493.	A1
Act Notarial nr. 2217, din 20/11/2020 emis de NP STOICESCU ISABELA (ACT DE PARTAJ VOLUNTAR;);		
B2	Intabulare, drept de PROPRIETATE, dobandit prin Iesire Din Indiviziune, cota actuala 1/1	A1
	1) **EPURE VASILE**	

C. Partea III. SARCINI .

Inscrieri privind dezmembrămintele dreptului de proprietate, drepturi reale de garanţie şi sarcini	Referinţe
NU SUNT	

Anexa Nr. 1 La Partea I

Teren

Nr cadastral	Suprafaţa (mp)*	Observaţii / Referinţe
31182	1.320	

* Suprafaţa este determinată in planul de proiecţie Stereo 70.

DETALII LINIARE IMOBIL

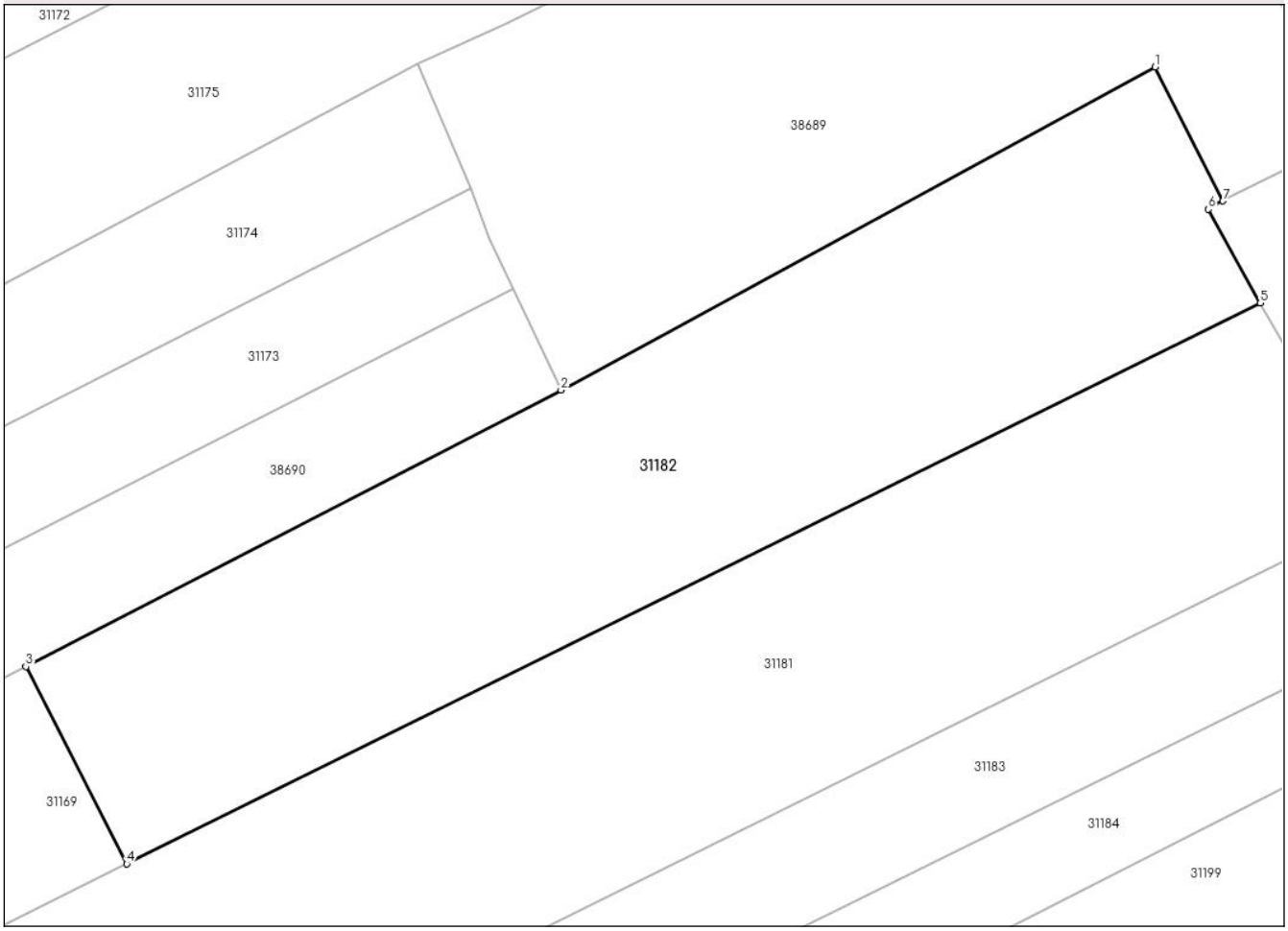

Date referitoare la teren

Nr Crt	Categorie folosinţă	Intra vilan	Suprafaţa (mp)	Tarla	Parcelă	Nr. topo	Observaţii / Referinţe
1	arabil	NU	1.320	9	139/109	-	

Lungime Segmente
1) Valorile lungimilor segmentelor sunt obţinute din proiecţie în plan.

Punct început	X / Y	Punct sfârşit	X / Y	Lungime segment (** (m)
1	613.179,692 376.578,29	2	613.140,309 376.556,898	44.818
2	613.140,309 376.556,898	3	613.104,823 376.538,582	39.934
3	613.104,823 376.538,582	4	613.111,496 376.525,508	14.679
4	613.111,496 376.525,508	5	613.186,665 376.562,663	83.85

Punct început	X / Y	Punct sfârşit	X / Y	Lungime segment (** (m)
5	613.186,665 376.562,663	6	613.183,228 376.568,871	7.096
6	613.183,228 376.568,871	7	613.184,192 376.569,416	1.107
7	613.184,192 376.569,416	1	613.179,692 376.578,29	9.95

**** Lungimile segmentelor sunt determinate în planul de proiecţie Stereo 70 şi sunt rotunjite la 1 milimetru.**
***** Distanţa dintre puncte este formată din segmente cumulate ce sunt mai mici decât valoarea 1 milimetru.**

Extrasul de carte funciară generat prin sistemul informatic integrat al ANCPI conține informațiile din cartea funciară active la data generării. Acesta este valabil în condițiile prevăzute de art. 7 din Legea nr. 455/2001, coroborat cu art. 3 din O.U.G. nr. 41/2016, exclusiv în mediul electronic, pentru activități și procese administrative prevăzute de legislația în vigoare. Valabilitatea poate fi extinsă și în forma fizică a documentului, fără semnătură olografă, cu acceptul expres sau procedural al instituției publice ori entității care a solicitat prezentarea acestui extras.
Verificarea corectitudinii și realității informațiilor conținute de document se poate face la adresa **www.ancpi.ro/verificare**, folosind codul de verificare online disponibil în antet. Codul de verificare este valabil 30 de zile calendaristice de la momentul generării documentului.

Data și ora generării,
04/08/2025, 13:19

Acest document se eliberează gratuit pentru proprietarii imobilelor. Pentru alți solicitanți, costul extrasului este de 25 de lei la ghișeu, respectiv 20 de lei dacă este obținut online prin platforma http://epay.ancpi.ro

Oficiul de Cadastru şi Publicitate Imobiliară PRAHOVA
Biroul de Cadastru şi Publicitate Imobiliară Ploieşti

PLOIESTI, Str. Unirii nr. 2, Cod postal 100043, Tel: (0244) 51 95 69, Fax: (0244) 59 22 95

Nr.cerere	**131536**
Ziua	**01**
Luna	**08**
Anul	**2025**

Extras de Plan Cadastral de Carte Funciară pentru Imobil număr cadastral 31181 / UAT Fulga

TEREN Partial Intravilan
Adresa: Jud. Prahova, UAT Fulga, Loc. Fulga de Jos

Comuna/Oraş/Municipiu: Fulga

Nr. cadastral	Suprafaţa măsurată	Observaţii / Referinţe
31181	4720	

* Suprafaţa este determinată in planul de proiecţie Stereo 70.

DETALII LINIARE IMOBIL

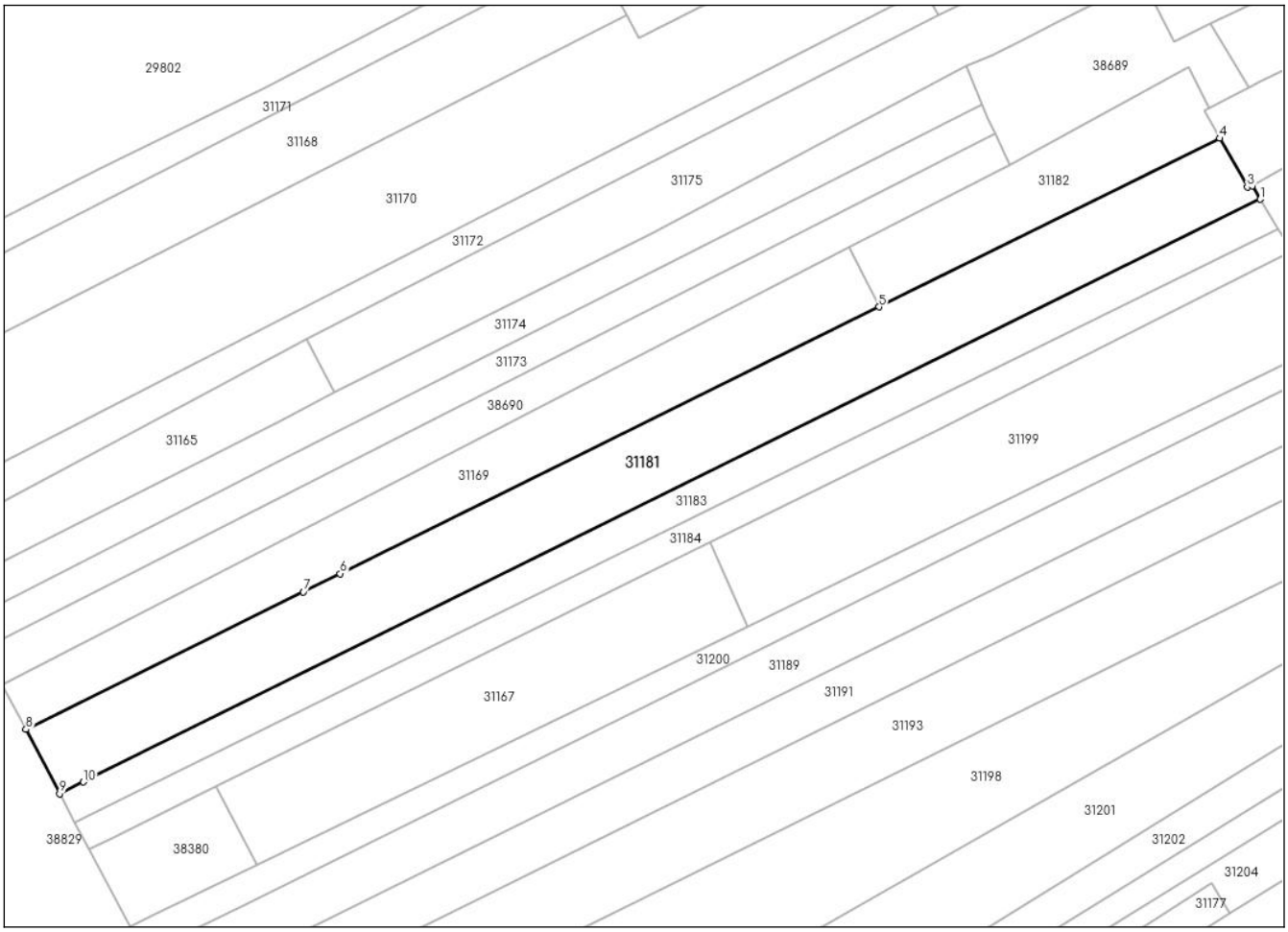

Incadrare in zonă
scara 1:5000



Date referitoare la teren

Crt	Categoria de folosință	Intra vilan	Suprafaţa (mp)	Tarla	Parcelă	Observaţii / Referinţe
1	arabil	NU	4.425	9	139/108	
2	arabil	DA	295	9	139/108	
	TOTAL:		**4.720**			

Date referitoare la construcţii

Crt	Numar	Destinaţie construcţie	Supraf. (mp)	Situaţie juridică	Observaţii / Referinţe
Imobilul nu are in componență construcții					

Lungime Segmente
1) Valorile lungimilor segmentelor sunt obţinute din proiecţie în plan.

Punct început	X / Y	Punct sfârşit	X / Y	Lungime segment (** (m)
1	613.195,575 376.549,199	2	613.193,828 376.552,165	3.442
2	613.193,828 376.552,165	3	613.192,733 376.551,944	1.117
3	613.192,733 376.551,944	4	613.186,665 376.562,663	12.317
4	613.186,665 376.562,663	5	613.111,496 376.525,508	83.85
5	613.111,496 376.525,508	6	612.992,7 376.466,686	132.561
6	612.992,7 376.466,686	7	612.984,568 376.462,66	9.074
7	612.984,568 376.462,66	8	612.923,413 376.432,378	68.242
8	612.923,413 376.432,378	9	612.930,875 376.418,189	16.032
9	612.930,875 376.418,189	10	612.936,088 376.420,77	5.817
10	612.936,088 376.420,77	1	613.195,575 376.549,199	289.53

**** Lungimile segmentelor sunt determinate în planul de proiecţie Stereo 70 şi sunt rotunjite la 1 milimetru.**
***** Distanţa dintre puncte este formată din segmente cumulate ce sunt mai mici decât valoarea 1 milimetru.**

Certific că informațiile din prezentul extras sunt conforme cu datele din planul cadastral de carte funciară al OCPI PRAHOVA la data: 04-08-2025
Situația prezentată poate face obiectul unor modificări ulterioare, in condițiile Legii cadastrului și publicității imobiliare nr. 7/1996, republicată.

Consilier/Inspector de specialitate,

Ancuța-Elena Constantin

Oficiul de Cadastru şi Publicitate Imobiliară PRAHOVA
Biroul de Cadastru şi Publicitate Imobiliară Ploieşti

Nr. cerere	131536
Ziua	01
Luna	08
Anul	2025

Cod verificare
100192385928

EXTRAS DE CARTE FUNCIARĂ
PENTRU INFORMARE

Carte Funciară Nr. 31181 Fulga

A. Partea I. Descrierea imobilului

TEREN Partial Intravilan

Adresa: Jud. Prahova, UAT Fulga, Loc. Fulga de Jos

Nr. Crt	Nr. cadastral Nr. topografic	Suprafaţa* (mp)	Observaţii / Referinţe
A1	31181	4.720	Teren neimprejmuit;

B. Partea II. Proprietari şi acte

Înscrieri privitoare la dreptul de proprietate şi alte drepturi reale		Referinţe
131536 / 01/08/2025		
Registrul Cadastral al Imobilelor (UAT Fulga); Act Normativ lg.7/1996 emis de Parlamentul Romaniei;		
B1	Se infiinteaza cartea funciara a imobilului 31181 ca urmare a finalizarii inregistrarii sistematice. Imobilul se gaseste in registrul cadastral al imobilelor sub numarul 8492.	A1
Hotarare Judecatoreasca nr. 1286, din 29/09/2008 emis de JUDECATORIA MIZIL, JUDETUL PRAHOVA (SENTINTA CIVILA;);		
B2	Intabulare, drept de PROPRIETATE, dobandit prin Hotarare Judecatoreasca, cota actuala 1/1	A1
	1) **TUDOR GHEORGHE**	

C. Partea III. SARCINI .

Inscrieri privind dezmembrămintele dreptului de proprietate, drepturi reale de garanţie şi sarcini	Referinţe
NU SUNT	

Anexa Nr. 1 La Partea I

Teren

Nr cadastral	Suprafaţa (mp)*	Observaţii / Referinţe
31181	4.720	

* Suprafaţa este determinată in planul de proiecţie Stereo 70.

DETALII LINIARE IMOBIL

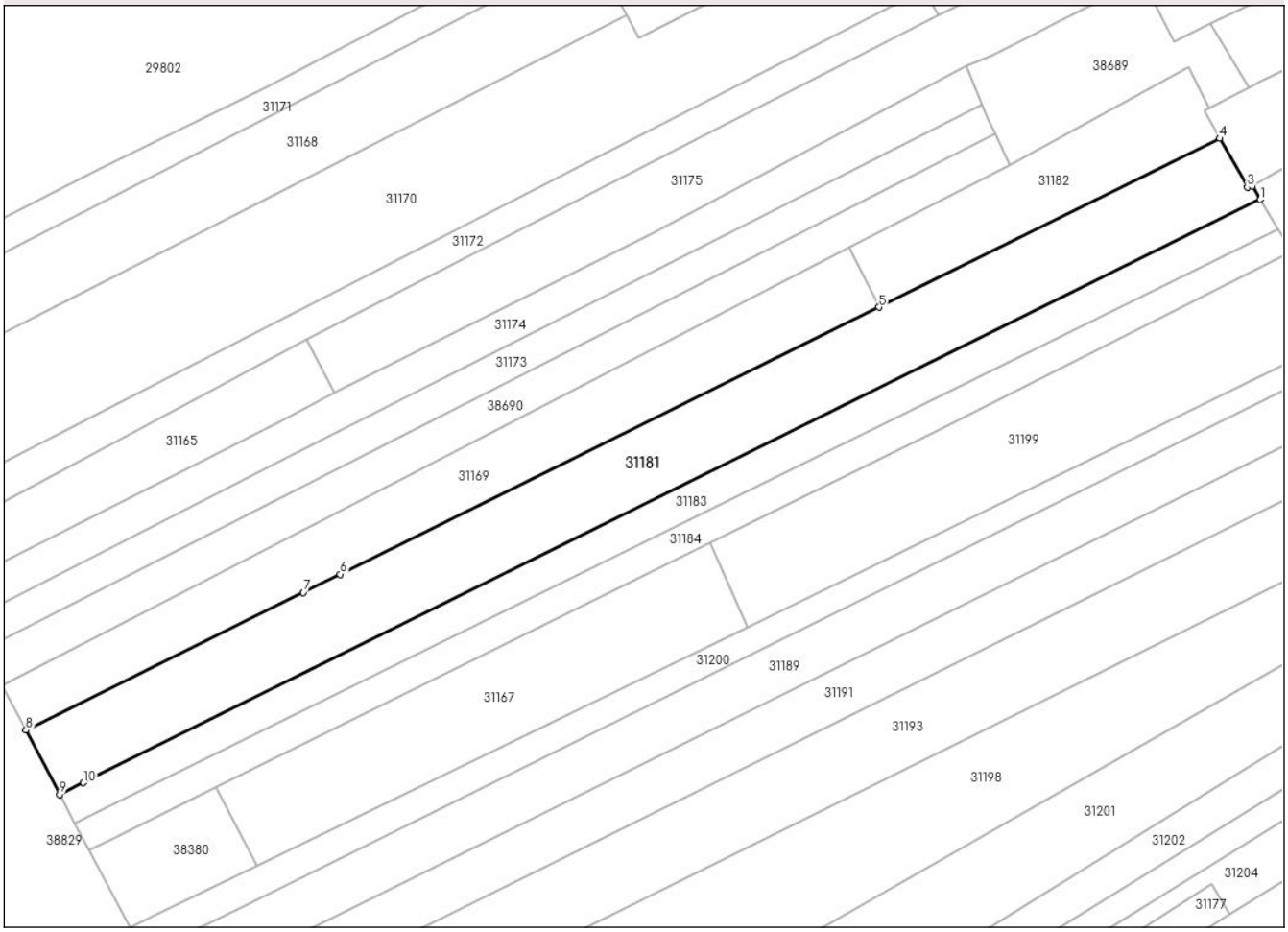

Date referitoare la teren

Nr Crt	Categorie folosinţă	Intra vilan	Suprafaţa (mp)	Tarla	Parcelă	Nr. topo	Observaţii / Referinţe
1	arabil	NU	4.425	9	139/108	-	
2	arabil	DA	295	9	139/108	-	

Lungime Segmente

1) Valorile lungimilor segmentelor sunt obţinute din proiecţie în plan.

Punct început	X / Y	Punct sfârşit	X / Y	Lungime segment (** (m)
1	613.195,575 376.549,199	2	613.193,828 376.552,165	3.442
2	613.193,828 376.552,165	3	613.192,733 376.551,944	1.117
3	613.192,733 376.551,944	4	613.186,665 376.562,663	12.317
4	613.186,665 376.562,663	5	613.111,496 376.525,508	83.85

Punct început	X / Y	Punct sfârşit	X / Y	Lungime segment (** (m)
5	613.111,496 376.525,508	6	612.992,7 376.466,686	132.561
6	612.992,7 376.466,686	7	612.984,568 376.462,66	9.074
7	612.984,568 376.462,66	8	612.923,413 376.432,378	68.242
8	612.923,413 376.432,378	9	612.930,875 376.418,189	16.032
9	612.930,875 376.418,189	10	612.936,088 376.420,77	5.817
10	612.936,088 376.420,77	1	613.195,575 376.549,199	289.53

**** Lungimile segmentelor sunt determinate în planul de proiecţie Stereo 70 şi sunt rotunjite la 1 milimetru.**
***** Distanţa dintre puncte este formată din segmente cumulate ce sunt mai mici decât valoarea 1 milimetru.**

Extrasul de carte funciară generat prin sistemul informatic integrat al ANCPI conține informațiile din cartea funciară active la data generării. Acesta este valabil în condițiile prevăzute de art. 7 din Legea nr. 455/2001, coroborat cu art. 3 din O.U.G. nr. 41/2016, exclusiv în mediul electronic, pentru activități și procese administrative prevăzute de legislația în vigoare. Valabilitatea poate fi extinsă și în forma fizică a documentului, fără semnătură olografă, cu acceptul expres sau procedural al instituției publice ori entității care a solicitat prezentarea acestui extras.
Verificarea corectitudinii și realității informațiilor conținute de document se poate face la adresa **www.ancpi.ro/verificare**, folosind codul de verificare online disponibil în antet. Codul de verificare este valabil 30 de zile calendaristice de la momentul generării documentului.

Data și ora generării,
04/08/2025, 13:19

Acest document se eliberează gratuit pentru proprietarii imobilelor. Pentru alți solicitanți, costul extrasului este de 25 de lei la ghișeu, respectiv 20 de lei dacă este obținut online prin platforma http://epay.ancpi.ro

Oficiul de Cadastru şi Publicitate Imobiliară PRAHOVA
Biroul de Cadastru şi Publicitate Imobiliară Ploieşti

PLOIESTI, Str. Unirii nr. 2, Cod postal 100043, Tel: (0244) 51 95 69, Fax: (0244) 59 22 95

Nr.cerere	**131535**
Ziua	**01**
Luna	**08**
Anul	**2025**

Extras de Plan Cadastral de Carte Funciară pentru Imobil număr cadastral 31180 / UAT Fulga

TEREN Extravilan
Adresa: Jud. Prahova, UAT Fulga

Comuna/Oraş/Municipiu: Fulga

Nr. cadastral	Suprafaţa măsurată	Observaţii / Referinţe
31180	737	

* Suprafaţa este determinată in planul de proiecţie Stereo 70.

DETALII LINIARE IMOBIL

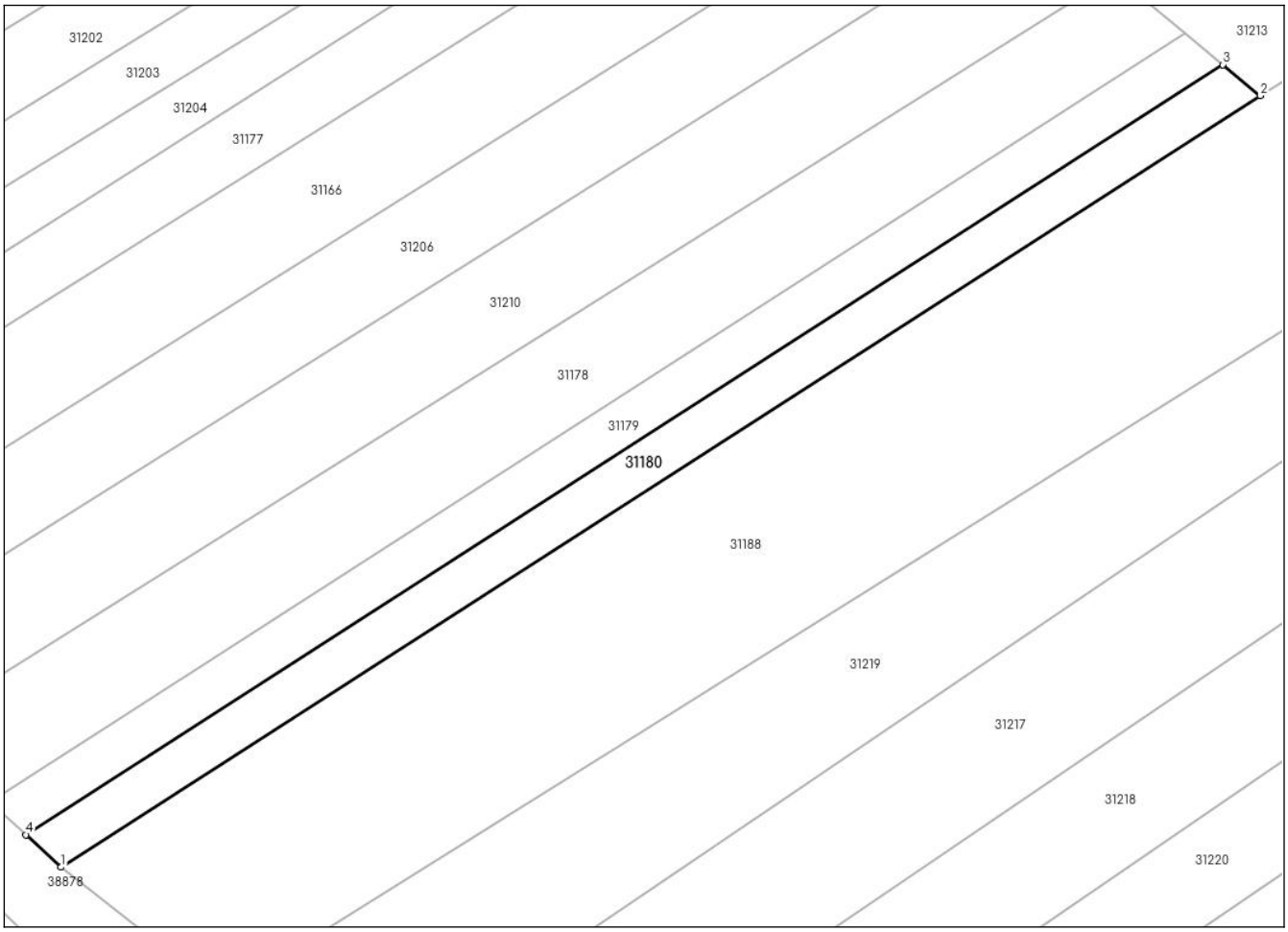

Incadrare in zonă
scara 1:2000



Date referitoare la teren

Crt	Categoria de folosință	Intra vilan	Suprafaţa (mp)	Tarla	Parcelă	Observaţii / Referinţe
1	arabil	NU	737	9	139/91	
	TOTAL:		**737**			

Date referitoare la construcţii

Crt	Numar	Destinaţie construcţie	Supraf. (mp)	Situaţie juridică	Observaţii / Referinţe
Imobilul nu are in componență construcții					

Lungime Segmente
1) Valorile lungimilor segmentelor sunt obţinute din proiecţie în plan.

Punct început	X / Y	Punct sfârşit	X / Y	Lungime segment (** (m)
1	613.058,324 376.248,923	2	613.185,154 376.330,506	150.803
2	613.185,154 376.330,506	3	613.181,211 376.333,787	5.13
3	613.181,211 376.333,787	4	613.054,618 376.252,356	150.522
4	613.054,618 376.252,356	1	613.058,324 376.248,923	5.052

**** Lungimile segmentelor sunt determinate în planul de proiecţie Stereo 70 şi sunt rotunjite la 1 milimetru.**
***** Distanţa dintre puncte este formată din segmente cumulate ce sunt mai mici decât valoarea 1 milimetru.**

Certific că informațiile din prezentul extras sunt conforme cu datele din planul cadastral de carte funciară al OCPI PRAHOVA la data: 04-08-2025
Situația prezentată poate face obiectul unor modificări ulterioare, in condițiile Legii cadastrului și publicității imobiliare nr. 7/1996, republicată.

Consilier/Inspector de specialitate,

Ancuța-Elena Constantin

Oficiul de Cadastru şi Publicitate Imobiliară PRAHOVA
Biroul de Cadastru şi Publicitate Imobiliară Ploieşti

Nr. cerere	131535
Ziua	01
Luna	08
Anul	2025

Cod verificare
100192385927

EXTRAS DE CARTE FUNCIARĂ
PENTRU INFORMARE

Carte Funciară Nr. 31180 Fulga

A. Partea I. Descrierea imobilului

TEREN Extravilan

Adresa: Jud. Prahova, UAT Fulga

Nr. Crt	Nr. cadastral Nr. topografic	Suprafaţa* (mp)	Observaţii / Referinţe
A1	31180	737	Teren neimprejmuit;

B. Partea II. Proprietari şi acte

Înscrieri privitoare la dreptul de proprietate şi alte drepturi reale		Referinţe
131535 / 01/08/2025		
Registrul Cadastral al Imobilelor (UAT Fulga); Act Normativ lg.7/1996 emis de Parlamentul Romaniei;		
B1	Se infiinteaza cartea funciara a imobilului 31180 ca urmare a finalizarii inregistrarii sistematice. Imobilul se gaseste in registrul cadastral al imobilelor sub numarul 8491.	A1
Act Notarial nr. 70, din 24/08/2023 emis de NP LUPȘA LUCIAN SIMION (CERTIFICAT DE MOSTENITOR;);		
B2	Intabulare, drept de PROPRIETATE, dobandit prin Succesiune, cota actuala 1/2	A1
	1) **CRISTEA NICOLAE-CĂTĂLIN**	
B3	Intabulare, drept de PROPRIETATE, dobandit prin Succesiune, cota actuala 1/2	A1
	1) **POPESCU CARMEN-STELIANA**	

C. Partea III. SARCINI .

Inscrieri privind dezmembrămintele dreptului de proprietate, drepturi reale de garanţie şi sarcini	Referinţe
NU SUNT	

Anexa Nr. 1 La Partea I

Teren

Nr cadastral	Suprafaţa (mp)*	Observaţii / Referinţe
31180	737	

* Suprafaţa este determinată in planul de proiecţie Stereo 70.

DETALII LINIARE IMOBIL

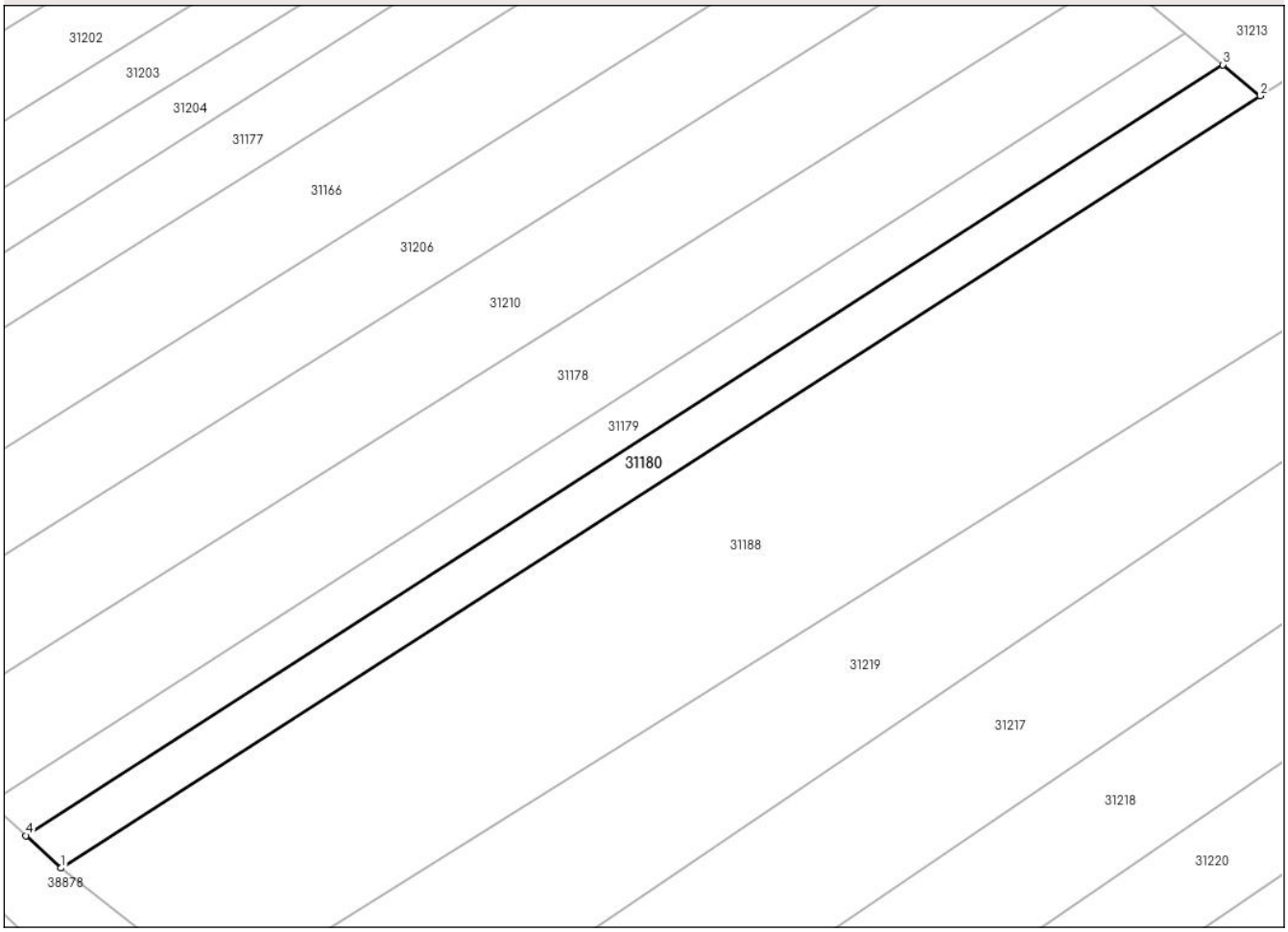

Date referitoare la teren

Nr Crt	Categorie folosinţă	Intra vilan	Suprafaţa (mp)	Tarla	Parcelă	Nr. topo	Observaţii / Referinţe
1	arabil	NU	737	9	139/91	-	

Lungime Segmente
1) Valorile lungimilor segmentelor sunt obţinute din proiecţie în plan.

Punct început	X / Y	Punct sfârşit	X / Y	Lungime segment (** (m)
1	613.058,324 376.248,923	2	613.185,154 376.330,506	150.803
2	613.185,154 376.330,506	3	613.181,211 376.333,787	5.13
3	613.181,211 376.333,787	4	613.054,618 376.252,356	150.522
4	613.054,618 376.252,356	1	613.058,324 376.248,923	5.052

**** Lungimile segmentelor sunt determinate în planul de proiecţie Stereo 70 şi sunt rotunjite la 1 milimetru.**
***** Distanţa dintre puncte este formată din segmente cumulate ce sunt mai mici decât valoarea 1 milimetru.**

Extrasul de carte funciară generat prin sistemul informatic integrat al ANCPI conține informațiile din cartea funciară active la data generării. Acesta este valabil în condițiile prevăzute de art. 7 din Legea nr. 455/2001, coroborat cu art. 3 din O.U.G. nr. 41/2016, exclusiv în mediul electronic, pentru activități și procese administrative prevăzute de legislația în vigoare. Valabilitatea poate fi extinsă și în forma fizică a documentului, fără semnătură olografă, cu acceptul expres sau procedural al instituției publice ori entității care a solicitat prezentarea acestui extras.
Verificarea corectitudinii și realității informațiilor conținute de document se poate face la adresa **www.ancpi.ro/verificare**, folosind codul de verificare online disponibil în antet. Codul de verificare este valabil 30 de zile calendaristice de la momentul generării documentului.

Data și ora generării,
04/08/2025, 13:19

Acest document se eliberează gratuit pentru proprietarii imobilelor. Pentru alți solicitanți, costul extrasului este de 25 de lei la ghișeu, respectiv 20 de lei dacă este obținut online prin platforma http://epay.ancpi.ro

Oficiul de Cadastru şi Publicitate Imobiliară PRAHOVA
Biroul de Cadastru şi Publicitate Imobiliară Ploieşti

PLOIESTI, Str. Unirii nr. 2, Cod postal 100043, Tel: (0244) 51 95 69, Fax: (0244) 59 22 95

Nr.cerere	**131534**
Ziua	**01**
Luna	**08**
Anul	**2025**

Extras de Plan Cadastral de Carte Funciară pentru Imobil număr cadastral 31179 / UAT Fulga

TEREN Extravilan
Adresa: Jud. Prahova, UAT Fulga

Comuna/Oraş/Municipiu: Fulga

Nr. cadastral	Suprafaţa măsurată	Observaţii / Referinţe
31179	744	

* Suprafaţa este determinată in planul de proiecţie Stereo 70.

DETALII LINIARE IMOBIL



Incadrare in zonă
scara 1:2000



Date referitoare la teren

Crt	Categoria de folosință	Intra vilan	Suprafaţa (mp)	Tarla	Parcelă	Observaţii / Referinţe
1	arabil	NU	744	9	139/90	
	TOTAL:		**744**			

Date referitoare la construcţii

Crt	Numar	Destinaţie construcţie	Supraf. (mp)	Situaţie juridică	Observaţii / Referinţe
Imobilul nu are in componență construcții					

Lungime Segmente
1) Valorile lungimilor segmentelor sunt obţinute din proiecţie în plan.

Punct început	X / Y	Punct sfârşit	X / Y	Lungime segment (** (m)
1	613.181,211 376.333,787	2	613.177,223 376.337,104	5.187
2	613.177,223 376.337,104	3	613.050,87 376.255,827	150.237
3	613.050,87 376.255,827	4	613.054,618 376.252,356	5.108
4	613.054,618 376.252,356	1	613.181,211 376.333,787	150.522

**** Lungimile segmentelor sunt determinate în planul de proiecţie Stereo 70 şi sunt rotunjite la 1 milimetru.**
***** Distanţa dintre puncte este formată din segmente cumulate ce sunt mai mici decât valoarea 1 milimetru.**

Certific că informațiile din prezentul extras sunt conforme cu datele din planul cadastral de carte funciară al OCPI PRAHOVA la data: 04-08-2025
Situația prezentată poate face obiectul unor modificări ulterioare, in condițiile Legii cadastrului și publicității imobiliare nr. 7/1996, republicată.

Consilier/Inspector de specialitate,

Ancuța-Elena Constantin

Oficiul de Cadastru şi Publicitate Imobiliară PRAHOVA
Biroul de Cadastru şi Publicitate Imobiliară Ploieşti

Nr. cerere	131534
Ziua	01
Luna	08
Anul	2025

Cod verificare
100192385924

EXTRAS DE CARTE FUNCIARĂ
PENTRU INFORMARE

Carte Funciară Nr. 31179 Fulga

A. Partea I. Descrierea imobilului

TEREN Extravilan

Adresa: Jud. Prahova, UAT Fulga

Nr. Crt	Nr. cadastral Nr. topografic	Suprafaţa* (mp)	Observaţii / Referinţe
A1	31179	744	Teren neimprejmuit;

B. Partea II. Proprietari şi acte

Înscrieri privitoare la dreptul de proprietate şi alte drepturi reale		Referinţe
131534 / 01/08/2025		
Registrul Cadastral al Imobilelor (UAT Fulga); Act Normativ lg.7/1996 emis de Parlamentul Romaniei;		
B1	Se infiinteaza cartea funciara a imobilului 31179 ca urmare a finalizarii inregistrarii sistematice. Imobilul se gaseste in registrul cadastral al imobilelor sub numarul 8490.	A1
Act Notarial nr. 92, din 27/07/1998 emis de NP MINEA STELIANA (CERTIFICAT DE MOSTENITOR;);		
B2	Intabulare, drept de PROPRIETATE, dobandit prin Succesiune, cota actuala 2/8	A1
	1) **PETRE AURICA**	
B3	Intabulare, drept de PROPRIETATE, dobandit prin Succesiune, cota actuala 3/8	A1
	1) **PANA MARIA**	
B4	Intabulare, drept de PROPRIETATE, dobandit prin Succesiune, cota actuala 3/8	A1
	1) **MOVILA GEORGETA**	

C. Partea III. SARCINI .

Inscrieri privind dezmembrămintele dreptului de proprietate, drepturi reale de garanţie şi sarcini	Referinţe
NU SUNT	

Anexa Nr. 1 La Partea I

Teren

Nr cadastral	Suprafaţa (mp)*	Observaţii / Referinţe
31179	744	

* Suprafaţa este determinată in planul de proiecţie Stereo 70.

DETALII LINIARE IMOBIL



Date referitoare la teren

Nr Crt	Categorie folosinţă	Intra vilan	Suprafaţa (mp)	Tarla	Parcelă	Nr. topo	Observaţii / Referinţe
1	arabil	NU	744	9	139/90	-	

Lungime Segmente
1) Valorile lungimilor segmentelor sunt obţinute din proiecţie în plan.

Punct început	X / Y	Punct sfârşit	X / Y	Lungime segment (** (m)
1	613.181,211 376.333,787	2	613.177,223 376.337,104	5.187
2	613.177,223 376.337,104	3	613.050,87 376.255,827	150.237
3	613.050,87 376.255,827	4	613.054,618 376.252,356	5.108
4	613.054,618 376.252,356	1	613.181,211 376.333,787	150.522

**** Lungimile segmentelor sunt determinate în planul de proiecţie Stereo 70 şi sunt rotunjite la 1 milimetru.**
***** Distanţa dintre puncte este formată din segmente cumulate ce sunt mai mici decât valoarea 1 milimetru.**

Extrasul de carte funciară generat prin sistemul informatic integrat al ANCPI conține informațiile din cartea funciară active la data generării. Acesta este valabil în condițiile prevăzute de art. 7 din Legea nr. 455/2001, coroborat cu art. 3 din O.U.G. nr. 41/2016, exclusiv în mediul electronic, pentru activități și procese administrative prevăzute de legislația în vigoare. Valabilitatea poate fi extinsă și în forma fizică a documentului, fără semnătură olografă, cu acceptul expres sau procedural al instituției publice ori entității care a solicitat prezentarea acestui extras.
Verificarea corectitudinii și realității informațiilor conținute de document se poate face la adresa **www.ancpi.ro/verificare**, folosind codul de verificare online disponibil în antet. Codul de verificare este valabil 30 de zile calendaristice de la momentul generării documentului.

Data și ora generării,
04/08/2025, 13:19

Acest document se eliberează gratuit pentru proprietarii imobilelor. Pentru alți solicitanți, costul extrasului este de 25 de lei la ghișeu, respectiv 20 de lei dacă este obținut online prin platforma http://epay.ancpi.ro

Oficiul de Cadastru şi Publicitate Imobiliară PRAHOVA
Biroul de Cadastru şi Publicitate Imobiliară Ploieşti

PLOIESTI, Str. Unirii nr. 2, Cod postal 100043, Tel: (0244) 51 95 69, Fax: (0244) 59 22 95

Nr.cerere	**131533**
Ziua	**01**
Luna	**08**
Anul	**2025**

Extras de Plan Cadastral de Carte Funciară pentru Imobil număr cadastral 31178 / UAT Fulga

TEREN Extravilan
Adresa: Jud. Prahova, UAT Fulga

Comuna/Oraş/Municipiu: Fulga

Nr. cadastral	Suprafaţa măsurată	Observaţii / Referinţe
31178	1515	

* Suprafaţa este determinată in planul de proiecţie Stereo 70.

DETALII LINIARE IMOBIL

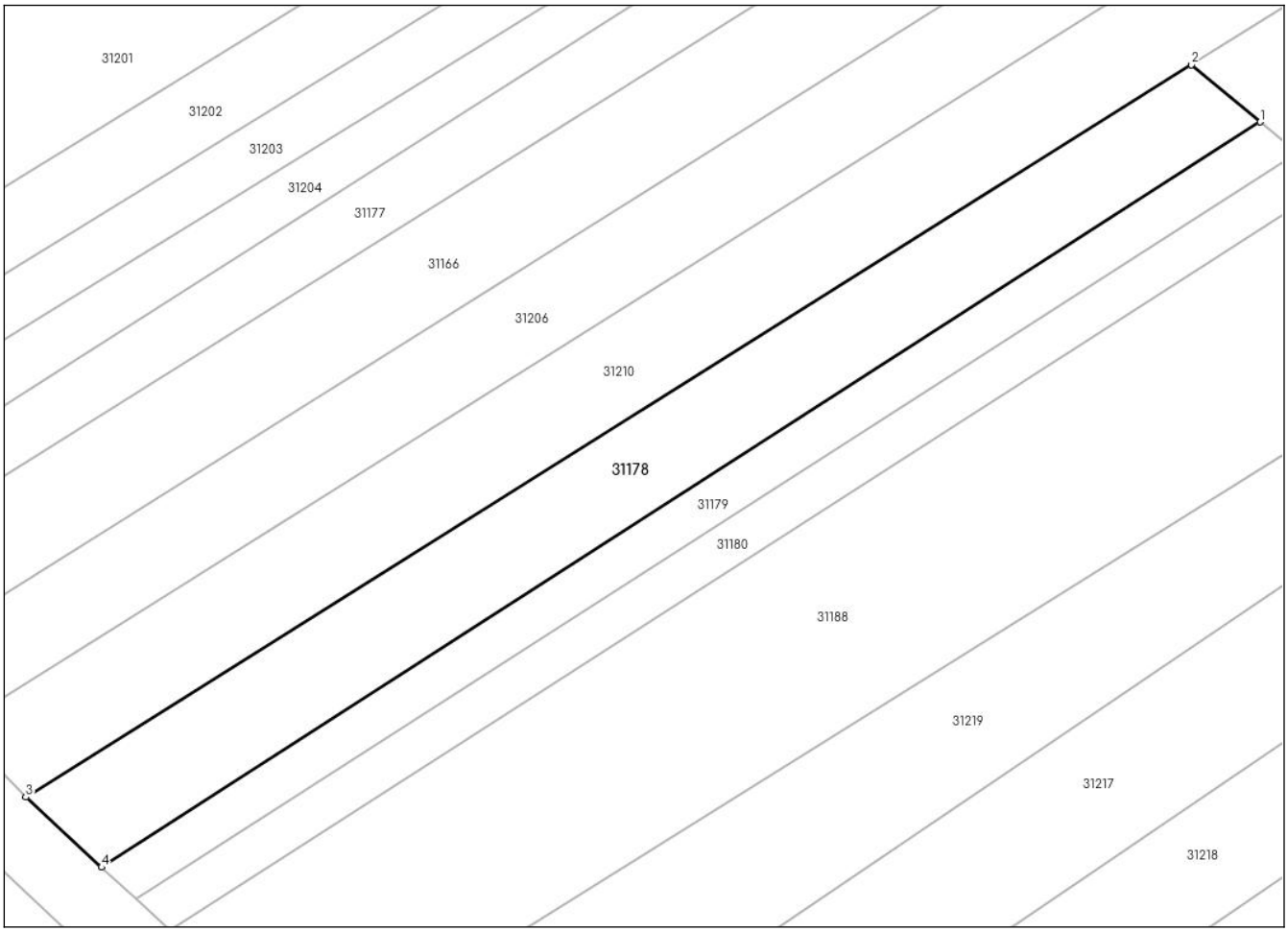

Incadrare in zonă
scara 1:2000



Date referitoare la teren

Crt	Categoria de folosință	Intra vilan	Suprafaţa (mp)	Tarla	Parcelă	Observaţii / Referinţe
1	arabil	NU	1.515	9	139/89	
	TOTAL:		**1.515**			

Date referitoare la construcţii

Crt	Numar	Destinaţie construcţie	Supraf. (mp)	Situaţie juridică	Observaţii / Referinţe
Imobilul nu are in componență construcții					

Lungime Segmente
1) Valorile lungimilor segmentelor sunt obţinute din proiecţie în plan.

Punct început	X / Y	Punct sfârşit	X / Y	Lungime segment (** (m)
1	613.177,223 376.337,104	2	613.169,72 376.343,347	9.761
2	613.169,72 376.343,347	3	613.042,617 376.263,471	150.118
3	613.042,617 376.263,471	4	613.050,87 376.255,827	11.249
4	613.050,87 376.255,827	1	613.177,223 376.337,104	150.237

**** Lungimile segmentelor sunt determinate în planul de proiecţie Stereo 70 şi sunt rotunjite la 1 milimetru.**
***** Distanţa dintre puncte este formată din segmente cumulate ce sunt mai mici decât valoarea 1 milimetru.**

Certific că informațiile din prezentul extras sunt conforme cu datele din planul cadastral de carte funciară al OCPI PRAHOVA la data: 04-08-2025
Situația prezentată poate face obiectul unor modificări ulterioare, in condițiile Legii cadastrului și publicității imobiliare nr. 7/1996, republicată.

Consilier/Inspector de specialitate,

Ancuța-Elena Constantin

Oficiul de Cadastru şi Publicitate Imobiliară PRAHOVA
Biroul de Cadastru şi Publicitate Imobiliară Ploieşti

Nr. cerere	131533
Ziua	01
Luna	08
Anul	2025

Cod verificare
100192385923

EXTRAS DE CARTE FUNCIARĂ
PENTRU INFORMARE

Carte Funciară Nr. 31178 Fulga

A. Partea I. Descrierea imobilului

TEREN Extravilan

Adresa: Jud. Prahova, UAT Fulga

Nr. Crt	Nr. cadastral Nr. topografic	Suprafaţa* (mp)	Observaţii / Referinţe
A1	31178	1.515	Teren neimprejmuit;

B. Partea II. Proprietari şi acte

Înscrieri privitoare la dreptul de proprietate şi alte drepturi reale		Referinţe
131533 / 01/08/2025		
Registrul Cadastral al Imobilelor (UAT Fulga); Act Normativ lg.7/1996 emis de Parlamentul Romaniei;		
B1	Se infiinteaza cartea funciara a imobilului 31178 ca urmare a finalizarii inregistrarii sistematice. Imobilul se gaseste in registrul cadastral al imobilelor sub numarul 8489.	A1
Act Administrativ nr. 4698, din 07/06/1993 emis de CJSDPAT PRAHOVA (TITLU DE PROPRIETATE;);		
B2	Intabulare, drept de PROPRIETATE, dobandit prin Reconstituire, cota actuala 1/1	A1
	1) **BRÎNZĂ RĂDUCANU ION**	

C. Partea III. SARCINI .

Inscrieri privind dezmembrămintele dreptului de proprietate, drepturi reale de garanţie şi sarcini	Referinţe
NU SUNT	

Anexa Nr. 1 La Partea I

Teren

Nr cadastral	Suprafaţa (mp)*	Observaţii / Referinţe
31178	1.515	

* Suprafaţa este determinată in planul de proiecţie Stereo 70.

DETALII LINIARE IMOBIL



Date referitoare la teren

Nr Crt	Categorie folosinţă	Intra vilan	Suprafaţa (mp)	Tarla	Parcelă	Nr. topo	Observaţii / Referinţe
1	arabil	NU	1.515	9	139/89	-	

Lungime Segmente
1) Valorile lungimilor segmentelor sunt obţinute din proiecţie în plan.

Punct început	X / Y	Punct sfârşit	X / Y	Lungime segment (** (m)
1	613.177,223 376.337,104	2	613.169,72 376.343,347	9.761
2	613.169,72 376.343,347	3	613.042,617 376.263,471	150.118
3	613.042,617 376.263,471	4	613.050,87 376.255,827	11.249
4	613.050,87 376.255,827	1	613.177,223 376.337,104	150.237

**** Lungimile segmentelor sunt determinate în planul de proiecţie Stereo 70 şi sunt rotunjite la 1 milimetru.**
***** Distanţa dintre puncte este formată din segmente cumulate ce sunt mai mici decât valoarea 1 milimetru.**

Extrasul de carte funciară generat prin sistemul informatic integrat al ANCPI conține informațiile din cartea funciară active la data generării. Acesta este valabil în condițiile prevăzute de art. 7 din Legea nr. 455/2001, coroborat cu art. 3 din O.U.G. nr. 41/2016, exclusiv în mediul electronic, pentru activități și procese administrative prevăzute de legislația în vigoare. Valabilitatea poate fi extinsă și în forma fizică a documentului, fără semnătură olografă, cu acceptul expres sau procedural al instituției publice ori entității care a solicitat prezentarea acestui extras.
Verificarea corectitudinii și realității informațiilor conținute de document se poate face la adresa **www.ancpi.ro/verificare**, folosind codul de verificare online disponibil în antet. Codul de verificare este valabil 30 de zile calendaristice de la momentul generării documentului.

Data și ora generării,
04/08/2025, 13:19

Acest document se eliberează gratuit pentru proprietarii imobilelor. Pentru alți solicitanți, costul extrasului este de 25 de lei la ghișeu, respectiv 20 de lei dacă este obținut online prin platforma http://epay.ancpi.ro

Oficiul de Cadastru şi Publicitate Imobiliară PRAHOVA
Biroul de Cadastru şi Publicitate Imobiliară Ploieşti

PLOIESTI, Str. Unirii nr. 2, Cod postal 100043, Tel: (0244) 51 95 69, Fax: (0244) 59 22 95

Nr.cerere	**131532**
Ziua	**01**
Luna	**08**
Anul	**2025**

Extras de Plan Cadastral de Carte Funciară pentru Imobil număr cadastral 31177 / UAT Fulga

TEREN Extravilan
Adresa: Jud. Prahova, UAT Fulga

Comuna/Oraş/Municipiu: Fulga

Nr. cadastral	Suprafaţa măsurată	Observaţii / Referinţe
31177	1397	

* Suprafaţa este determinată in planul de proiecţie Stereo 70.

DETALII LINIARE IMOBIL

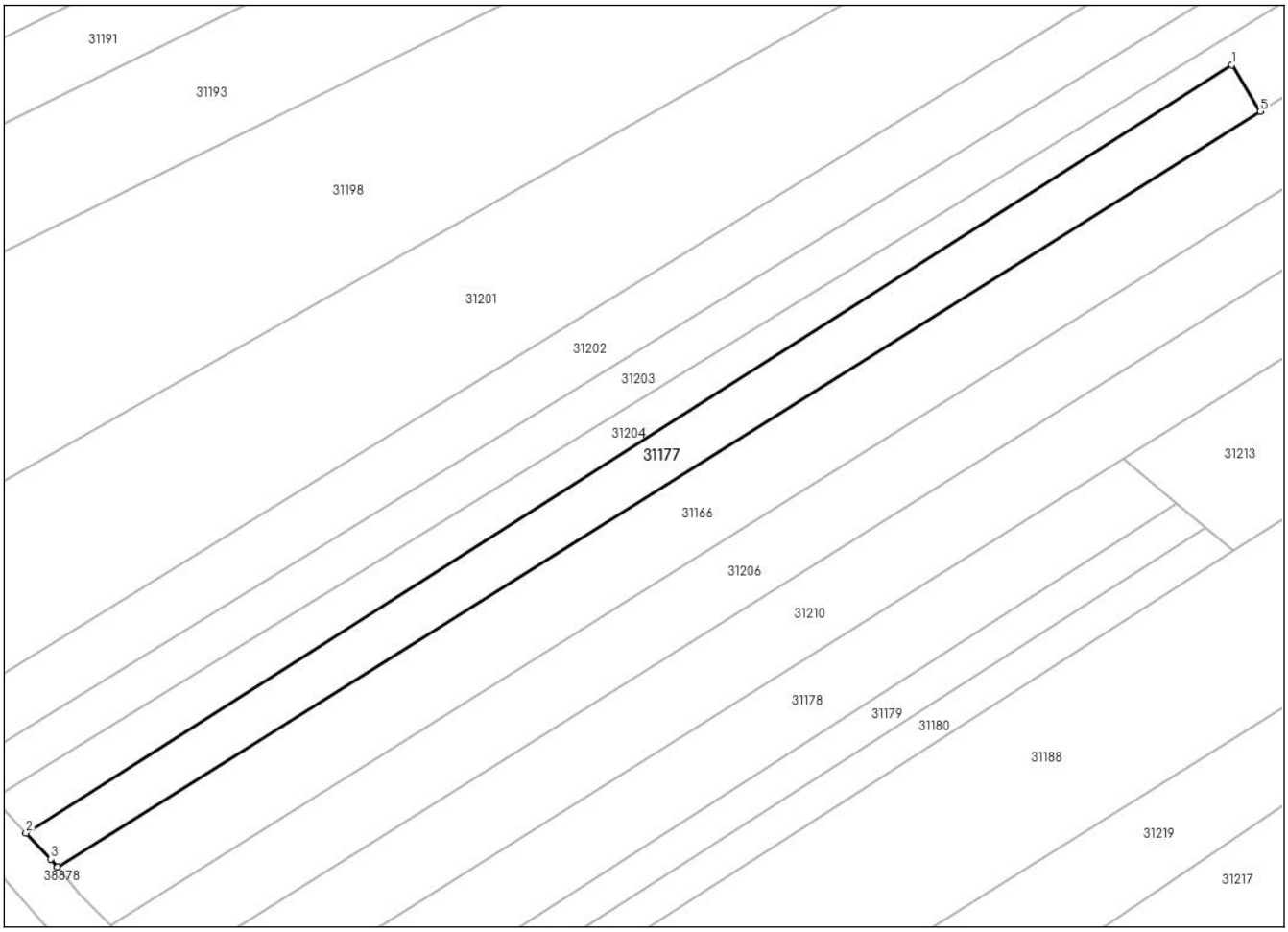

Incadrare in zonă
scara 1:2000



Date referitoare la teren

Crt	Categoria de folosință	Intra vilan	Suprafaţa (mp)	Tarla	Parcelă	Observaţii / Referinţe
1	arabil	NU	1.397	9	139/121	
	TOTAL:		**1.397**			

Date referitoare la construcţii

Crt	Numar	Destinaţie construcţie	Supraf. (mp)	Situaţie juridică	Observaţii / Referinţe
Imobilul nu are in componență construcții					

Lungime Segmente
1) Valorile lungimilor segmentelor sunt obţinute din proiecţie în plan.

Punct început	X / Y	Punct sfârşit	X / Y	Lungime segment (** (m)
1	613.184,89 376.398,393	2	613.016,372 376.291,056	199.799
2	613.016,372 376.291,056	3	613.019,843 376.287,422	5.025
3	613.019,843 376.287,422	4	613.020,801 376.286,27	1.498
4	613.020,801 376.286,27	5	613.188,843 376.391,873	198.469
5	613.188,843 376.391,873	1	613.184,89 376.398,393	7.625

**** Lungimile segmentelor sunt determinate în planul de proiecţie Stereo 70 şi sunt rotunjite la 1 milimetru.**
***** Distanţa dintre puncte este formată din segmente cumulate ce sunt mai mici decât valoarea 1 milimetru.**

Certific că informațiile din prezentul extras sunt conforme cu datele din planul cadastral de carte funciară al OCPI PRAHOVA la data: 04-08-2025
Situația prezentată poate face obiectul unor modificări ulterioare, in condițiile Legii cadastrului și publicității imobiliare nr. 7/1996, republicată.

Consilier/Inspector de specialitate,

Ancuța-Elena Constantin

Oficiul de Cadastru şi Publicitate Imobiliară PRAHOVA
Biroul de Cadastru şi Publicitate Imobiliară Ploieşti

Nr. cerere	131532
Ziua	01
Luna	08
Anul	2025

Cod verificare
100192385921

EXTRAS DE CARTE FUNCIARĂ
PENTRU INFORMARE

Carte Funciară Nr. 31177 Fulga

A. Partea I. Descrierea imobilului

TEREN Extravilan

Adresa: Jud. Prahova, UAT Fulga

Nr. Crt	Nr. cadastral Nr. topografic	Suprafaţa* (mp)	Observaţii / Referinţe
A1	31177	1.397	Teren neimprejmuit;

B. Partea II. Proprietari şi acte

Înscrieri privitoare la dreptul de proprietate şi alte drepturi reale		Referinţe
131532 / 01/08/2025		
Registrul Cadastral al Imobilelor (UAT Fulga); Act Normativ lg.7/1996 emis de Parlamentul Romaniei;		
B1	Se infiinteaza cartea funciara a imobilului 31177 ca urmare a finalizarii inregistrarii sistematice. Imobilul se gaseste in registrul cadastral al imobilelor sub numarul 8488.	A1
Act Administrativ nr. 2233, din 04/06/1993 emis de CJSDPAT PRAHOVA (TITLU DE PROPRIETATE;);		
B2	Intabulare, drept de PROPRIETATE, dobandit prin Reconstituire, cota actuala 1/1	A1
	1) **TOADER CRISTEA**	

C. Partea III. SARCINI .

Inscrieri privind dezmembrămintele dreptului de proprietate, drepturi reale de garanţie şi sarcini	Referinţe
NU SUNT	

Anexa Nr. 1 La Partea I

Teren

Nr cadastral	Suprafaţa (mp)*	Observaţii / Referinţe
31177	1.397	

* Suprafaţa este determinată in planul de proiecţie Stereo 70.

DETALII LINIARE IMOBIL

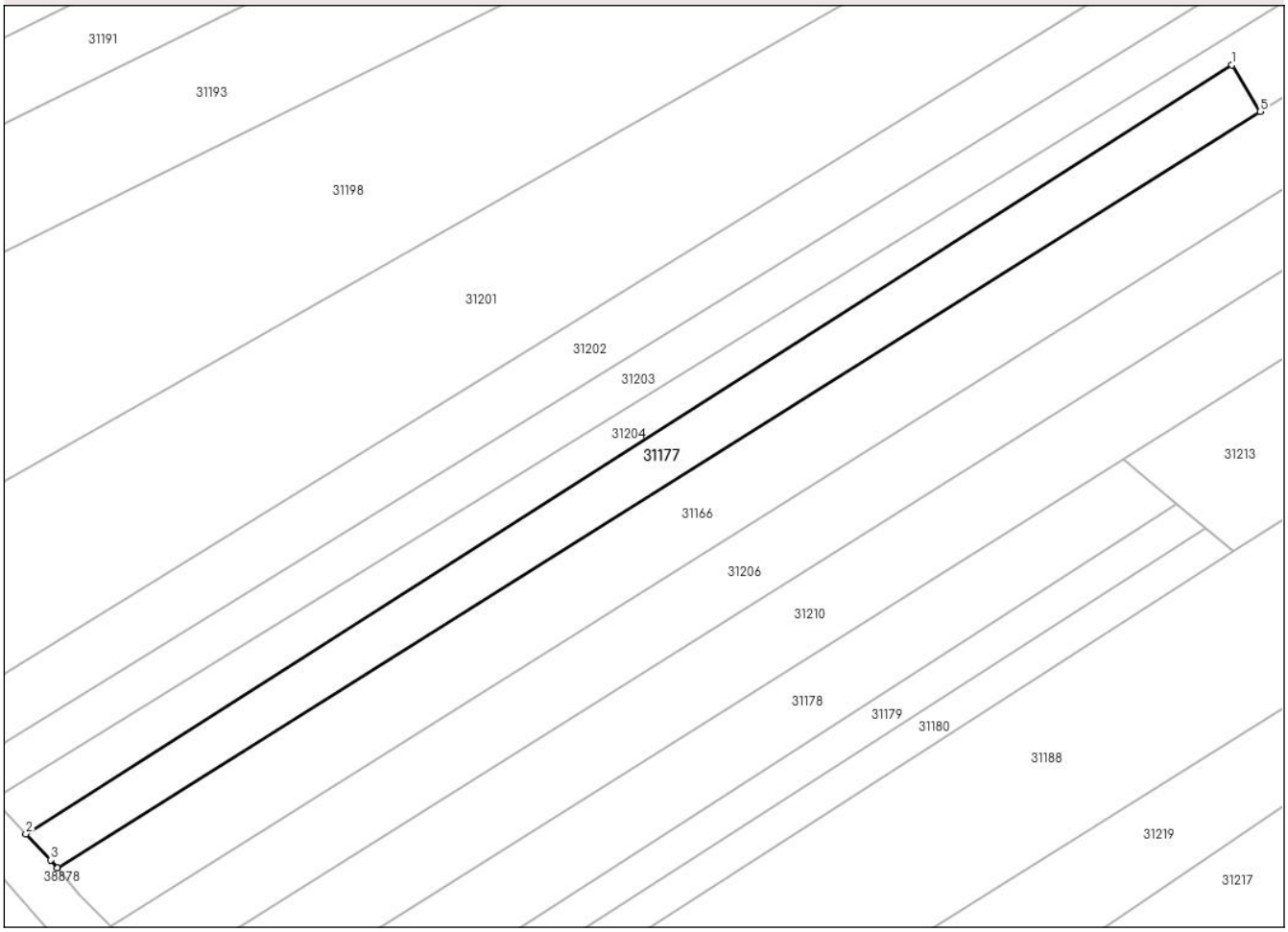

Date referitoare la teren

Nr Crt	Categorie folosinţă	Intra vilan	Suprafaţa (mp)	Tarla	Parcelă	Nr. topo	Observaţii / Referinţe
1	arabil	NU	1.397	9	139/121	-	

Lungime Segmente
1) Valorile lungimilor segmentelor sunt obţinute din proiecţie în plan.

Punct început	X / Y	Punct sfârşit	X / Y	Lungime segment (** (m)
1	613.184,89 376.398,393	2	613.016,372 376.291,056	199.799
2	613.016,372 376.291,056	3	613.019,843 376.287,422	5.025
3	613.019,843 376.287,422	4	613.020,801 376.286,27	1.498
4	613.020,801 376.286,27	5	613.188,843 376.391,873	198.469

Punct început	X / Y	Punct sfârşit	X / Y	Lungime segment (** (m)
5	613.188,843 376.391,873	1	613.184,89 376.398,393	7.625

**** Lungimile segmentelor sunt determinate în planul de proiecţie Stereo 70 şi sunt rotunjite la 1 milimetru.**
***** Distanţa dintre puncte este formată din segmente cumulate ce sunt mai mici decât valoarea 1 milimetru.**

Extrasul de carte funciară generat prin sistemul informatic integrat al ANCPI conține informațiile din cartea funciară active la data generării. Acesta este valabil în condițiile prevăzute de art. 7 din Legea nr. 455/2001, coroborat cu art. 3 din O.U.G. nr. 41/2016, exclusiv în mediul electronic, pentru activități și procese administrative prevăzute de legislația în vigoare. Valabilitatea poate fi extinsă și în forma fizică a documentului, fără semnătură olografă, cu acceptul expres sau procedural al instituției publice ori entității care a solicitat prezentarea acestui extras.
Verificarea corectitudinii și realității informațiilor conținute de document se poate face la adresa **www.ancpi.ro/verificare**, folosind codul de verificare online disponibil în antet. Codul de verificare este valabil 30 de zile calendaristice de la momentul generării documentului.

Data și ora generării,
04/08/2025, 13:19

Acest document se eliberează gratuit pentru proprietarii imobilelor. Pentru alți solicitanți, costul extrasului este de 25 de lei la ghișeu, respectiv 20 de lei dacă este obținut online prin platforma http://epay.ancpi.ro

Oficiul de Cadastru şi Publicitate Imobiliară PRAHOVA
Biroul de Cadastru şi Publicitate Imobiliară Ploieşti

PLOIESTI, Str. Unirii nr. 2, Cod postal 100043, Tel: (0244) 51 95 69, Fax: (0244) 59 22 95

Nr.cerere	**131531**
Ziua	**01**
Luna	**08**
Anul	**2025**

Extras de Plan Cadastral de Carte Funciară pentru Imobil număr cadastral 31176 / UAT Fulga

TEREN Partial Intravilan
Adresa: Jud. Prahova, UAT Fulga, Loc. Fulga de Jos

Comuna/Oraş/Municipiu: Fulga

Nr. cadastral	Suprafaţa măsurată	Observaţii / Referinţe
31176	1900	

* Suprafaţa este determinată in planul de proiecţie Stereo 70.

DETALII LINIARE IMOBIL

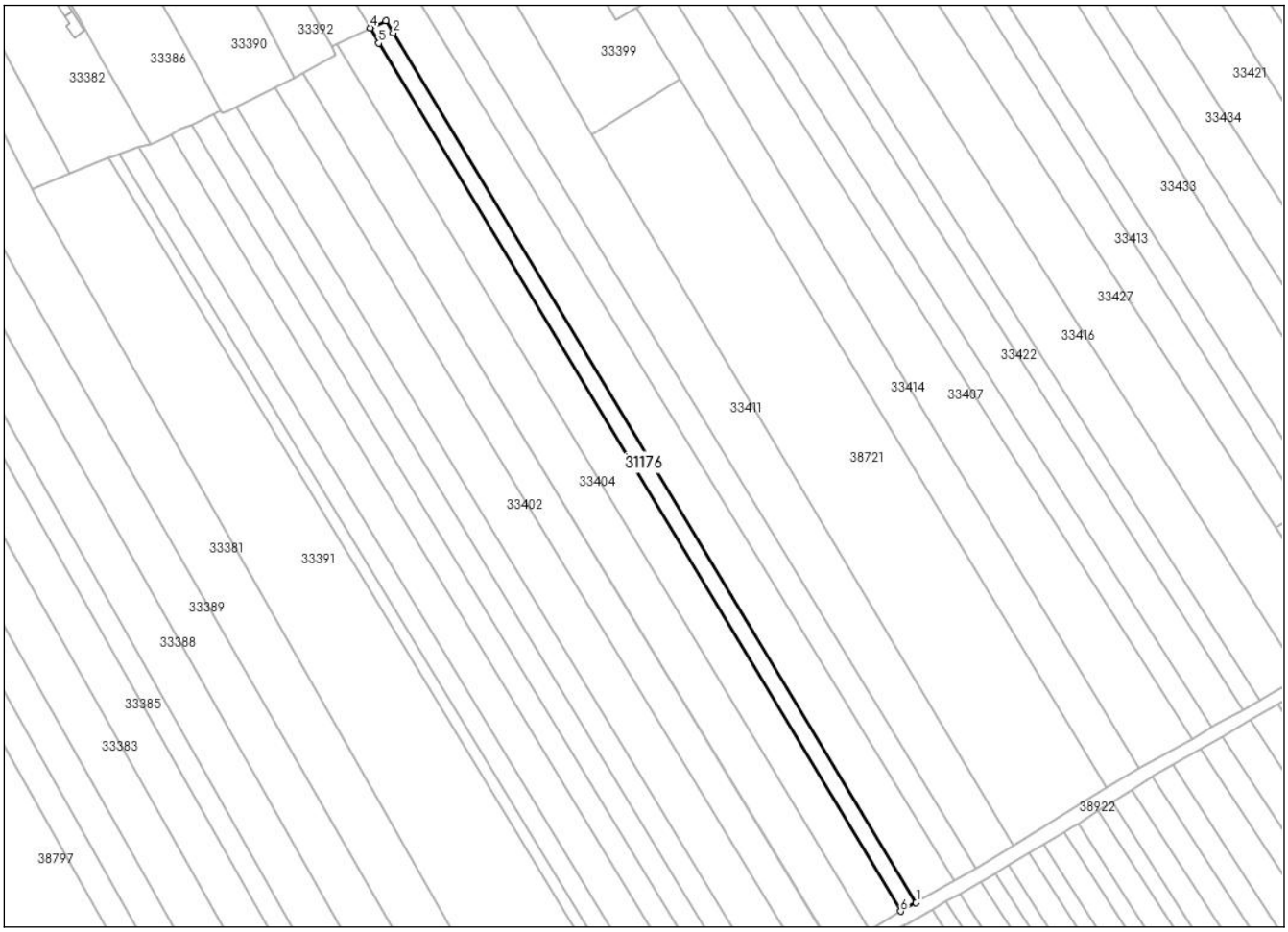

Incadrare in zonă
scara 1:5000



Date referitoare la teren

Crt	Categoria de folosință	Intra vilan	Suprafaţa (mp)	Tarla	Parcelă	Observaţii / Referinţe
1	arabil	NU	1.870	20	313/44	
2	arabil	DA	30	20	313/44	
	TOTAL:		**1.900**			

Date referitoare la construcţii

Crt	Numar	Destinaţie construcţie	Supraf. (mp)	Situaţie juridică	Observaţii / Referinţe
Imobilul nu are in componență construcții					

Lungime Segmente
1) Valorile lungimilor segmentelor sunt obţinute din proiecţie în plan.

Punct început	X / Y	Punct sfârşit	X / Y	Lungime segment (** (m)
1	614.519,517 376.265,009	2	614.351,035 376.545,207	326.951
2	614.351,035 376.545,207	3	614.348,656 376.549,156	4.61
3	614.348,656 376.549,156	4	614.343,57 376.546,867	5.577
4	614.343,57 376.546,867	5	614.346,316 376.541,933	5.647
5	614.346,316 376.541,933	6	614.514,546 376.262,173	326.446
6	614.514,546 376.262,173	1	614.519,517 376.265,009	5.723

**** Lungimile segmentelor sunt determinate în planul de proiecţie Stereo 70 şi sunt rotunjite la 1 milimetru.**
***** Distanţa dintre puncte este formată din segmente cumulate ce sunt mai mici decât valoarea 1 milimetru.**

Certific că informațiile din prezentul extras sunt conforme cu datele din planul cadastral de carte funciară al OCPI PRAHOVA la data: 04-08-2025
Situația prezentată poate face obiectul unor modificări ulterioare, in condițiile Legii cadastrului și publicității imobiliare nr. 7/1996, republicată.

Consilier/Inspector de specialitate,

Ancuța-Elena Constantin

Document care conţine date cu caracter personal, protejate de prevederile Legii Nr. 677/2001.

Oficiul de Cadastru şi Publicitate Imobiliară PRAHOVA
Biroul de Cadastru şi Publicitate Imobiliară Ploieşti

Nr. cerere	131531
Ziua	01
Luna	08
Anul	2025

Cod verificare
100192385920

EXTRAS DE CARTE FUNCIARĂ
PENTRU INFORMARE

Carte Funciară Nr. 31176 Fulga

A. Partea I. Descrierea imobilului

TEREN Partial Intravilan

Adresa: Jud. Prahova, UAT Fulga, Loc. Fulga de Jos

Nr. Crt	Nr. cadastral Nr. topografic	Suprafaţa* (mp)	Observaţii / Referinţe
A1	31176	1.900	Teren neimprejmuit;

B. Partea II. Proprietari şi acte

Înscrieri privitoare la dreptul de proprietate şi alte drepturi reale		Referinţe
131531 / 01/08/2025		
Registrul Cadastral al Imobilelor (UAT Fulga); Act Normativ lg.7/1996 emis de Parlamentul Romaniei;		
B1	Se infiinteaza cartea funciara a imobilului 31176 ca urmare a finalizarii inregistrarii sistematice. Imobilul se gaseste in registrul cadastral al imobilelor sub numarul 8487.	A1
Act Notarial nr. 141, din 30/05/2023 emis de NP STOICESCU ISABELA (CERTIFICAT DE MOSTENITOR; Certificat de mostenitor suplimentrar nr. 140/30.05.2023 eliberat de NPStoicescu Isabela);		
B2	Intabulare, drept de PROPRIETATE, dobandit prin Succesiune, cota actuala 1/1	A1
	1) **MIHAI GHEORGHE**	

C. Partea III. SARCINI .

Inscrieri privind dezmembrămintele dreptului de proprietate, drepturi reale de garanţie şi sarcini	Referinţe
NU SUNT	

Anexa Nr. 1 La Partea I

Teren

Nr cadastral	Suprafaţa (mp)*	Observaţii / Referinţe
31176	1.900	

* Suprafaţa este determinată in planul de proiecţie Stereo 70.

DETALII LINIARE IMOBIL

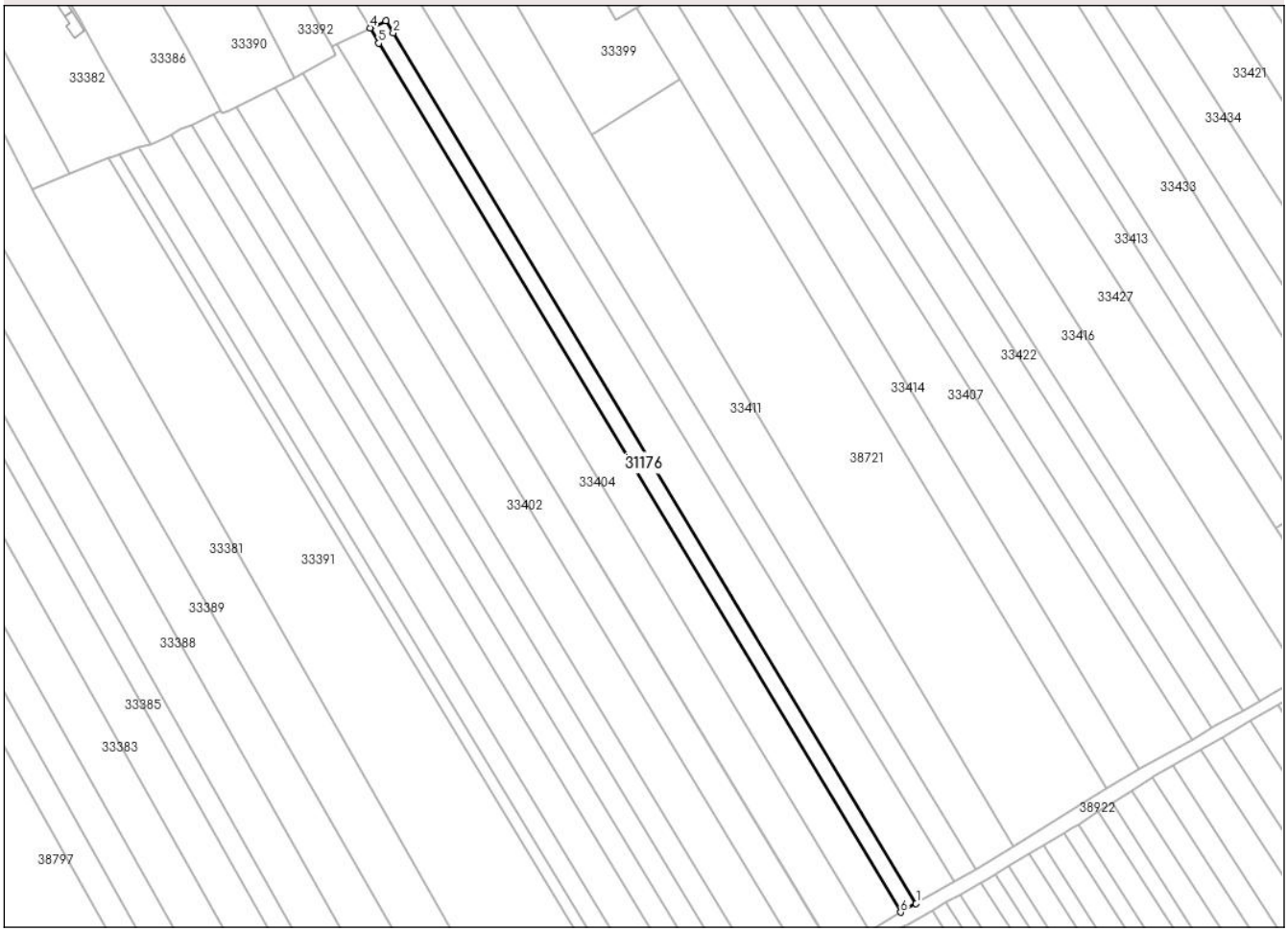

Date referitoare la teren

Nr Crt	Categorie folosinţă	Intra vilan	Suprafaţa (mp)	Tarla	Parcelă	Nr. topo	Observaţii / Referinţe
1	arabil	NU	1.870	20	313/44	-	
2	arabil	DA	30	20	313/44	-	

Lungime Segmente

1) Valorile lungimilor segmentelor sunt obţinute din proiecţie în plan.

Punct început	X / Y	Punct sfârşit	X / Y	Lungime segment (** (m)
1	614.519,517 376.265,009	2	614.351,035 376.545,207	326.951
2	614.351,035 376.545,207	3	614.348,656 376.549,156	4.61
3	614.348,656 376.549,156	4	614.343,57 376.546,867	5.577
4	614.343,57 376.546,867	5	614.346,316 376.541,933	5.647

Punct început	X / Y	Punct sfârşit	X / Y	Lungime segment (** (m)
5	614.346,316 376.541,933	6	614.514,546 376.262,173	326.446
6	614.514,546 376.262,173	1	614.519,517 376.265,009	5.723

**** Lungimile segmentelor sunt determinate în planul de proiecţie Stereo 70 şi sunt rotunjite la 1 milimetru.**
***** Distanţa dintre puncte este formată din segmente cumulate ce sunt mai mici decât valoarea 1 milimetru.**

Extrasul de carte funciară generat prin sistemul informatic integrat al ANCPI conține informațiile din cartea funciară active la data generării. Acesta este valabil în condițiile prevăzute de art. 7 din Legea nr. 455/2001, coroborat cu art. 3 din O.U.G. nr. 41/2016, exclusiv în mediul electronic, pentru activități și procese administrative prevăzute de legislația în vigoare. Valabilitatea poate fi extinsă și în forma fizică a documentului, fără semnătură olografă, cu acceptul expres sau procedural al instituției publice ori entității care a solicitat prezentarea acestui extras.
Verificarea corectitudinii și realității informațiilor conținute de document se poate face la adresa **www.ancpi.ro/verificare**, folosind codul de verificare online disponibil în antet. Codul de verificare este valabil 30 de zile calendaristice de la momentul generării documentului.

Data și ora generării,
04/08/2025, 13:20

Acest document se eliberează gratuit pentru proprietarii imobilelor. Pentru alți solicitanți, costul extrasului este de 25 de lei la ghișeu, respectiv 20 de lei dacă este obținut online prin platforma http://epay.ancpi.ro

ANCPI
AGENȚIA NAȚIONALĂ DE CADASTRU ȘI PUBLICITATE IMOBILIARĂ

Oficiul de Cadastru şi Publicitate Imobiliară PRAHOVA
Biroul de Cadastru şi Publicitate Imobiliară Ploiești

PLOIESTI, Str. Unirii nr. 2, Cod postal 100043, Tel: (0244) 51 95 69, Fax: (0244) 59 22 95

Nr.cerere	**131530**
Ziua	**01**
Luna	**08**
Anul	**2025**

Extras de Plan Cadastral de Carte Funciară pentru Imobil număr cadastral 31175 / UAT Fulga

TEREN Extravilan
Adresa: Jud. Prahova, UAT Fulga, T9, A139/115

Comuna/Oraş/Municipiu: Fulga

Nr. cadastral	Suprafața măsurată	Observaţii / Referinţe
31175	2474	imobil inscris in CF sporadic 20861;

* Suprafaţa este determinată in planul de proiecţie Stereo 70.

DETALII LINIARE IMOBIL

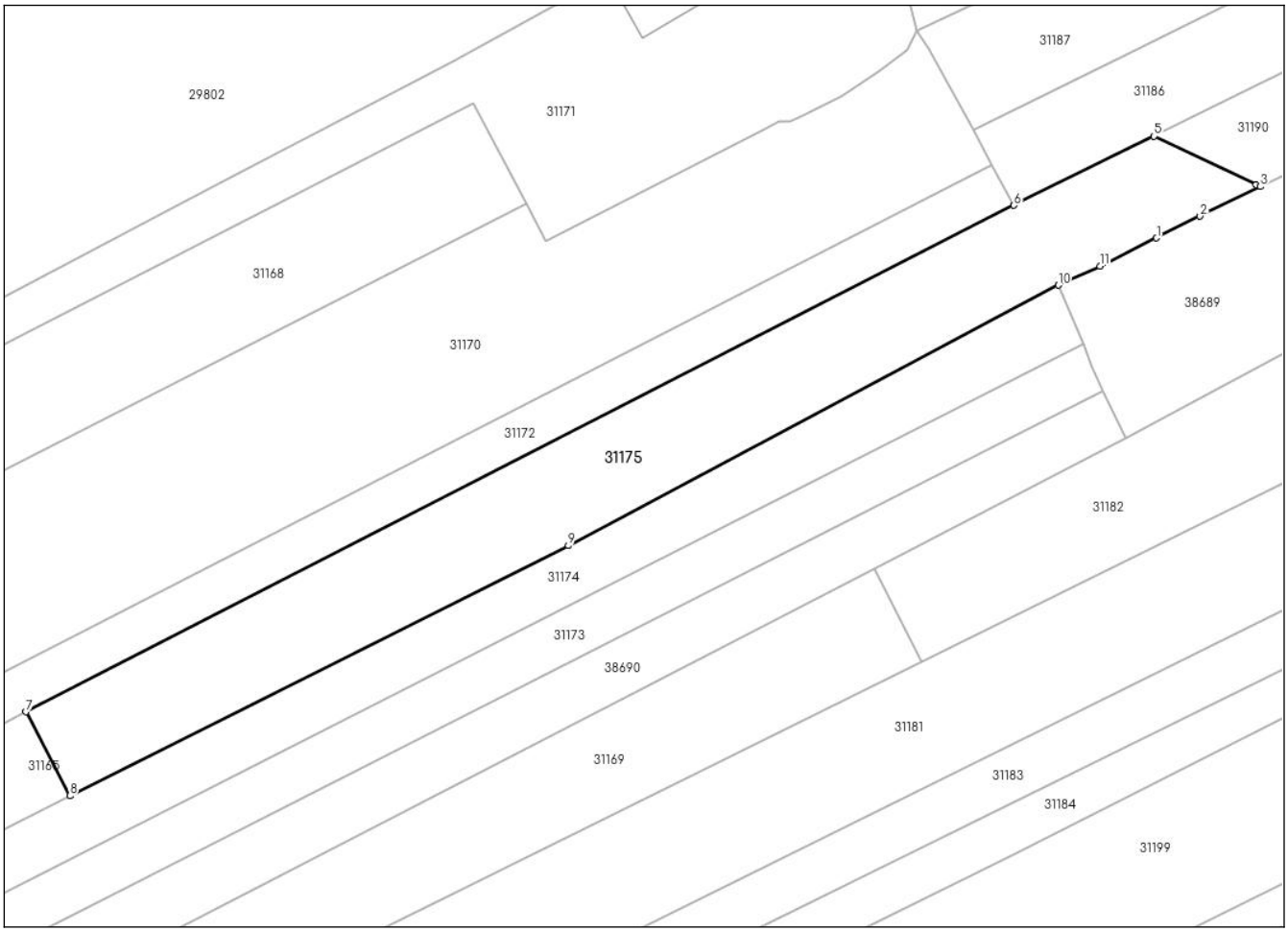

Incadrare in zonă
scara 1:2000



Date referitoare la teren

Crt	Categoria de folosință	Intra vilan	Suprafaţa (mp)	Tarla	Parcelă	Observaţii / Referinţe
1	arabil	NU	2.474	9	139/115	
	TOTAL:		**2.474**			

Date referitoare la construcţii

Crt	Numar	Destinaţie construcţie	Supraf. (mp)	Situaţie juridică	Observaţii / Referinţe
Imobilul nu are in componență construcții					

Lungime Segmente
1) Valorile lungimilor segmentelor sunt obţinute din proiecţie în plan.

Punct început	X / Y	Punct sfârşit	X / Y	Lungime segment (** (m)
1	613.144,651 376.585,155	2	613.150,783 376.588,218	6.854
2	613.150,783 376.588,218	3	613.159,26 376.592,412	9.458
3	613.159,26 376.592,412	4	613.158,703 376.592,68	0.618
4	613.158,703 376.592,68	5	613.144,295 376.599,513	15.946
5	613.144,295 376.599,513	6	613.124,534 376.589,758	22.038
6	613.124,534 376.589,758	7	612.985,295 376.518,381	156.468
7	612.985,295 376.518,381	8	612.991,502 376.506,558	13.353
8	612.991,502 376.506,558	9	613.061,721 376.541,806	78.569
9	613.061,721 376.541,806	10	613.130,795 376.578,513	78.222
10	613.130,795 376.578,513	11	613.136,659 376.581,176	6.44
11	613.136,659 376.581,176	1	613.144,651 376.585,155	8.928

**** Lungimile segmentelor sunt determinate în planul de proiecţie Stereo 70 şi sunt rotunjite la 1 milimetru.**
***** Distanţa dintre puncte este formată din segmente cumulate ce sunt mai mici decât valoarea 1 milimetru.**

Certific că informațiile din prezentul extras sunt conforme cu datele din planul cadastral de carte funciară al OCPI PRAHOVA la data: 04-08-2025
Situația prezentată poate face obiectul unor modificări ulterioare, in condițiile Legii cadastrului și publicității imobiliare nr. 7/1996, republicată.

Consilier/Inspector de specialitate,

Ancuța-Elena Constantin

Oficiul de Cadastru şi Publicitate Imobiliară PRAHOVA
Biroul de Cadastru şi Publicitate Imobiliară Ploieşti

Nr. cerere	131530
Ziua	01
Luna	08
Anul	2025

Cod verificare
100192385917

EXTRAS DE CARTE FUNCIARĂ
PENTRU INFORMARE

Carte Funciară Nr. 31175 Fulga

A. Partea I. Descrierea imobilului

TEREN Extravilan

Adresa: Jud. Prahova, UAT Fulga, T9, A139/115

Nr. Crt	Nr. cadastral Nr. topografic	Suprafaţa* (mp)	Observaţii / Referinţe
A1	31175	2.474	Teren neimprejmuit; imobil inscris in CF sporadic 20861;

B. Partea II. Proprietari şi acte

Înscrieri privitoare la dreptul de proprietate şi alte drepturi reale		Referinţe
131530 / 01/08/2025		
Registrul Cadastral al Imobilelor (UAT Fulga); Act Normativ lg.7/1996 emis de Parlamentul Romaniei;		
B1	Se infiinteaza cartea funciara a imobilului 31175 ca urmare a finalizarii inregistrarii sistematice. Imobilul se gaseste in registrul cadastral al imobilelor sub numarul 8486.	A1
Act Notarial nr. 1580, din 11/12/1997 emis de NP MARIA CALIN;		
B2	Intabulare, drept de PROPRIETATEpartaj, dobandit prin Conventie, cota actuala 1/1	A1
	1) **TOADER LEON**	

C. Partea III. SARCINI .

Inscrieri privind dezmembrămintele dreptului de proprietate, drepturi reale de garanţie şi sarcini	Referinţe
NU SUNT	

Anexa Nr. 1 La Partea I

Teren

Nr cadastral	Suprafaţa (mp)*	Observaţii / Referinţe
31175	2.474	imobil inscris in CF sporadic 20861;

* Suprafaţa este determinată in planul de proiecţie Stereo 70.

DETALII LINIARE IMOBIL

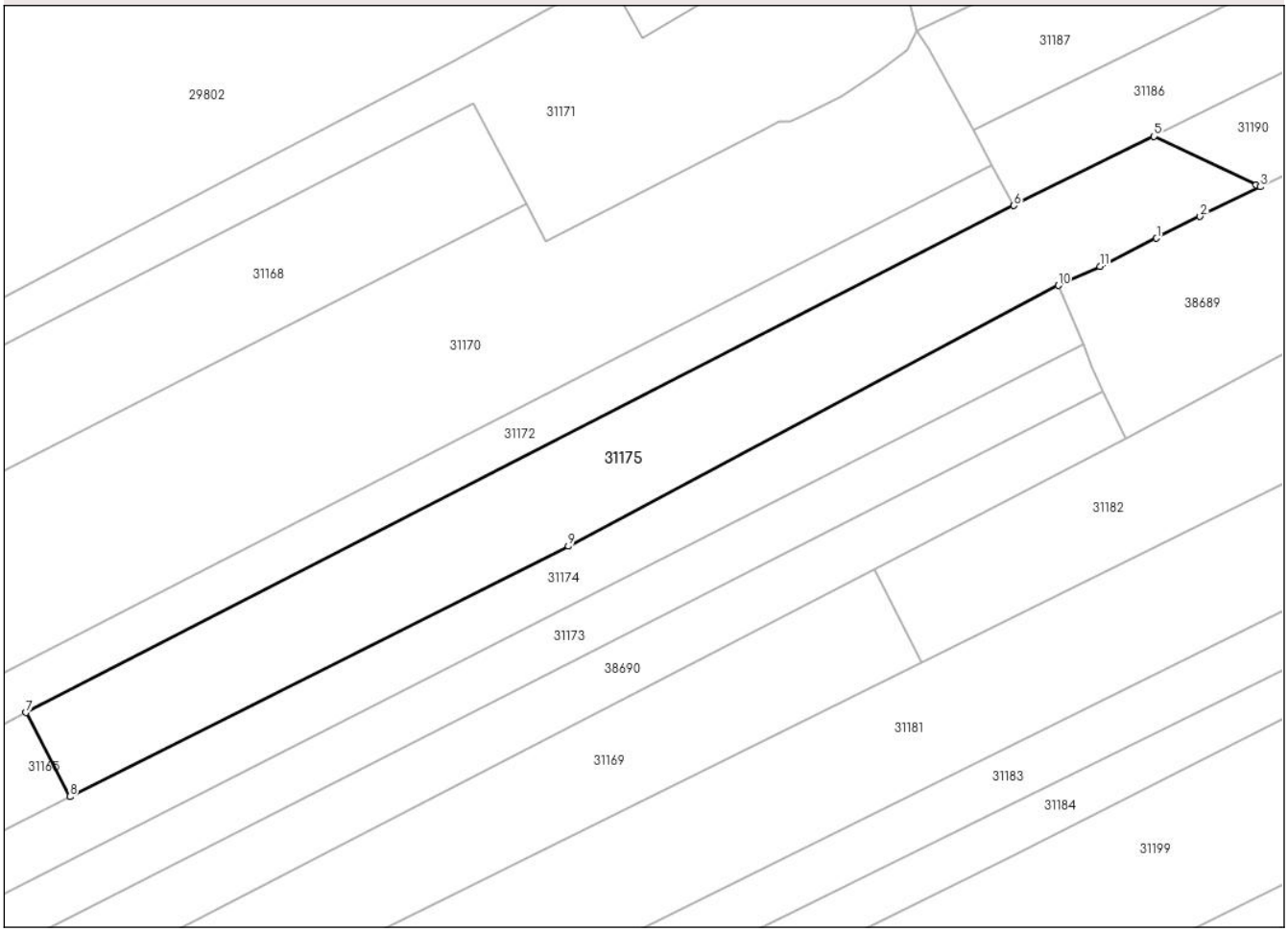

Date referitoare la teren

Nr Crt	Categorie folosinţă	Intra vilan	Suprafaţa (mp)	Tarla	Parcelă	Nr. topo	Observaţii / Referinţe
1	arabil	NU	2.474	9	139/115	-	

Lungime Segmente

1) Valorile lungimilor segmentelor sunt obţinute din proiecţie în plan.

Punct început	X / Y	Punct sfârşit	X / Y	Lungime segment (** (m)
1	613.144,651 376.585,155	2	613.150,783 376.588,218	6.854
2	613.150,783 376.588,218	3	613.159,26 376.592,412	9.458
3	613.159,26 376.592,412	4	613.158,703 376.592,68	0.618
4	613.158,703 376.592,68	5	613.144,295 376.599,513	15.946

Punct început	X / Y	Punct sfârşit	X / Y	Lungime segment (** (m)
5	613.144,295 376.599,513	6	613.124,534 376.589,758	22.038
6	613.124,534 376.589,758	7	612.985,295 376.518,381	156.468
7	612.985,295 376.518,381	8	612.991,502 376.506,558	13.353
8	612.991,502 376.506,558	9	613.061,721 376.541,806	78.569
9	613.061,721 376.541,806	10	613.130,795 376.578,513	78.222
10	613.130,795 376.578,513	11	613.136,659 376.581,176	6.44
11	613.136,659 376.581,176	1	613.144,651 376.585,155	8.928

**** Lungimile segmentelor sunt determinate în planul de proiecţie Stereo 70 şi sunt rotunjite la 1 milimetru.**
***** Distanţa dintre puncte este formată din segmente cumulate ce sunt mai mici decât valoarea 1 milimetru.**

Extrasul de carte funciară generat prin sistemul informatic integrat al ANCPI conține informațiile din cartea funciară active la data generării. Acesta este valabil în condițiile prevăzute de art. 7 din Legea nr. 455/2001, coroborat cu art. 3 din O.U.G. nr. 41/2016, exclusiv în mediul electronic, pentru activități și procese administrative prevăzute de legislația în vigoare. Valabilitatea poate fi extinsă și în forma fizică a documentului, fără semnătură olografă, cu acceptul expres sau procedural al instituției publice ori entității care a solicitat prezentarea acestui extras.
Verificarea corectitudinii și realității informațiilor conținute de document se poate face la adresa **www.ancpi.ro/verificare**, folosind codul de verificare online disponibil în antet. Codul de verificare este valabil 30 de zile calendaristice de la momentul generării documentului.

Data și ora generării,
04/08/2025, 13:20

Acest document se eliberează gratuit pentru proprietarii imobilelor. Pentru alți solicitanți, costul extrasului este de 25 de lei la ghișeu, respectiv 20 de lei dacă este obținut online prin platforma http://epay.ancpi.ro

Oficiul de Cadastru şi Publicitate Imobiliară PRAHOVA
Biroul de Cadastru şi Publicitate Imobiliară Ploieşti

PLOIESTI, Str. Unirii nr. 2, Cod postal 100043, Tel: (0244) 51 95 69, Fax: (0244) 59 22 95

Nr.cerere	**131529**
Ziua	**01**
Luna	**08**
Anul	**2025**

Extras de Plan Cadastral de Carte Funciară pentru Imobil număr cadastral 31174 / UAT Fulga

TEREN Partial Intravilan
Adresa: Jud. Prahova, UAT Fulga, Loc. Fulga de Jos

Comuna/Oraş/Municipiu: Fulga

Nr. cadastral	Suprafaţa măsurată	Observaţii / Referinţe
31174	2007	Teren la dispozitia comisiei locale de fond funciar conform art. 13, alin. 14 din legea 7/1996.

* Suprafaţa este determinată in planul de proiecţie Stereo 70.

DETALII LINIARE IMOBIL

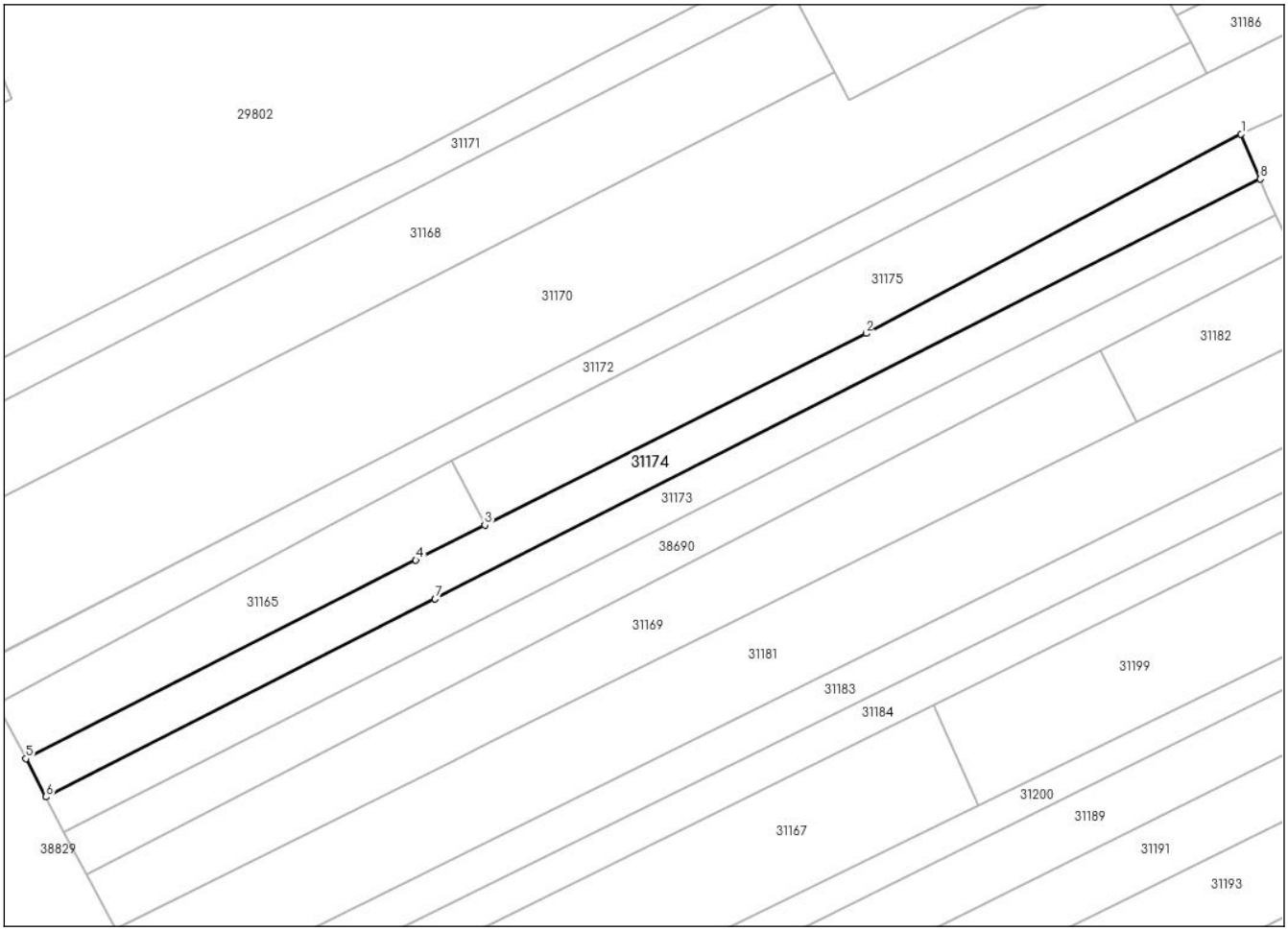

Incadrare in zonă
scara 1:2000



Date referitoare la teren

Crt	Categoria de folosință	Intra vilan	Suprafaţa (mp)	Tarla	Parcelă	Observaţii / Referinţe
1	arabil	NU	1.367	9	139/114	
2	arabil	DA	640	9	139/114	
	TOTAL:		**2.007**			

Date referitoare la construcţii

Crt	Numar	Destinaţie construcţie	Supraf. (mp)	Situaţie juridică	Observaţii / Referinţe
Imobilul nu are in componență construcții					

Lungime Segmente
1) Valorile lungimilor segmentelor sunt obţinute din proiecţie în plan.

Punct început	X / Y	Punct sfârşit	X / Y	Lungime segment (** (m)
1	613.130,795 376.578,513	2	613.061,721 376.541,806	78.222
2	613.061,721 376.541,806	3	612.991,502 376.506,558	78.569
3	612.991,502 376.506,558	4	612.978,815 376.500,108	14.232
4	612.978,815 376.500,108	5	612.906,995 376.463,597	80.568
5	612.906,995 376.463,597	6	612.910,699 376.456,555	7.957
6	612.910,699 376.456,555	7	612.982,347 376.492,978	80.375
7	612.982,347 376.492,978	8	613.134,304 376.570,228	170.466
8	613.134,304 376.570,228	1	613.130,795 376.578,513	8.997

**** Lungimile segmentelor sunt determinate în planul de proiecţie Stereo 70 şi sunt rotunjite la 1 milimetru.**
***** Distanţa dintre puncte este formată din segmente cumulate ce sunt mai mici decât valoarea 1 milimetru.**

Certific că informațiile din prezentul extras sunt conforme cu datele din planul cadastral de carte funciară al OCPI PRAHOVA la data: 04-08-2025
Situația prezentată poate face obiectul unor modificări ulterioare, in condițiile Legii cadastrului și publicității imobiliare nr. 7/1996, republicată.

Consilier/Inspector de specialitate,

Ancuța-Elena Constantin

Oficiul de Cadastru şi Publicitate Imobiliară PRAHOVA
Biroul de Cadastru şi Publicitate Imobiliară Ploieşti

Nr. cerere	131529
Ziua	01
Luna	08
Anul	2025

Cod verificare
100192385916

EXTRAS DE CARTE FUNCIARĂ
PENTRU INFORMARE

Carte Funciară Nr. 31174 Fulga

A. Partea I. Descrierea imobilului

TEREN Partial Intravilan

Adresa: Jud. Prahova, UAT Fulga, Loc. Fulga de Jos

Nr. Crt	Nr. cadastral Nr. topografic	Suprafaţa* (mp)	Observaţii / Referinţe
A1	31174	2.007	Teren neimprejmuit; Teren la dispozitia comisiei locale de fond funciar conform art. 13, alin. 14 din legea 7/1996.

B. Partea II. Proprietari şi acte

Înscrieri privitoare la dreptul de proprietate şi alte drepturi reale		Referinţe
131529 / 01/08/2025		
Registrul Cadastral al Imobilelor (UAT Fulga); Act Normativ lg.7/1996 emis de Parlamentul Romaniei;		
B1	Se infiinteaza cartea funciara a imobilului 31174 ca urmare a finalizarii inregistrarii sistematice. Imobilul se gaseste in registrul cadastral al imobilelor sub numarul 8485.	A1
Act Normativ nr. 7, din 13/03/1996 emis de PARLAMENTUL ROMÂNIEI (LEGE; ,art.13);		
B2	Se notează menţiunea de proprietar neidentificat.	A1

C. Partea III. SARCINI .

Inscrieri privind dezmembrămintele dreptului de proprietate, drepturi reale de garanţie şi sarcini	Referinţe
NU SUNT	

Anexa Nr. 1 La Partea I

Teren

Nr cadastral	Suprafaţa (mp)*	Observaţii / Referinţe
31174	2.007	Teren la dispozitia comisiei locale de fond funciar conform art. 13, alin. 14 din legea 7/1996.

* Suprafaţa este determinată in planul de proiecţie Stereo 70.

DETALII LINIARE IMOBIL

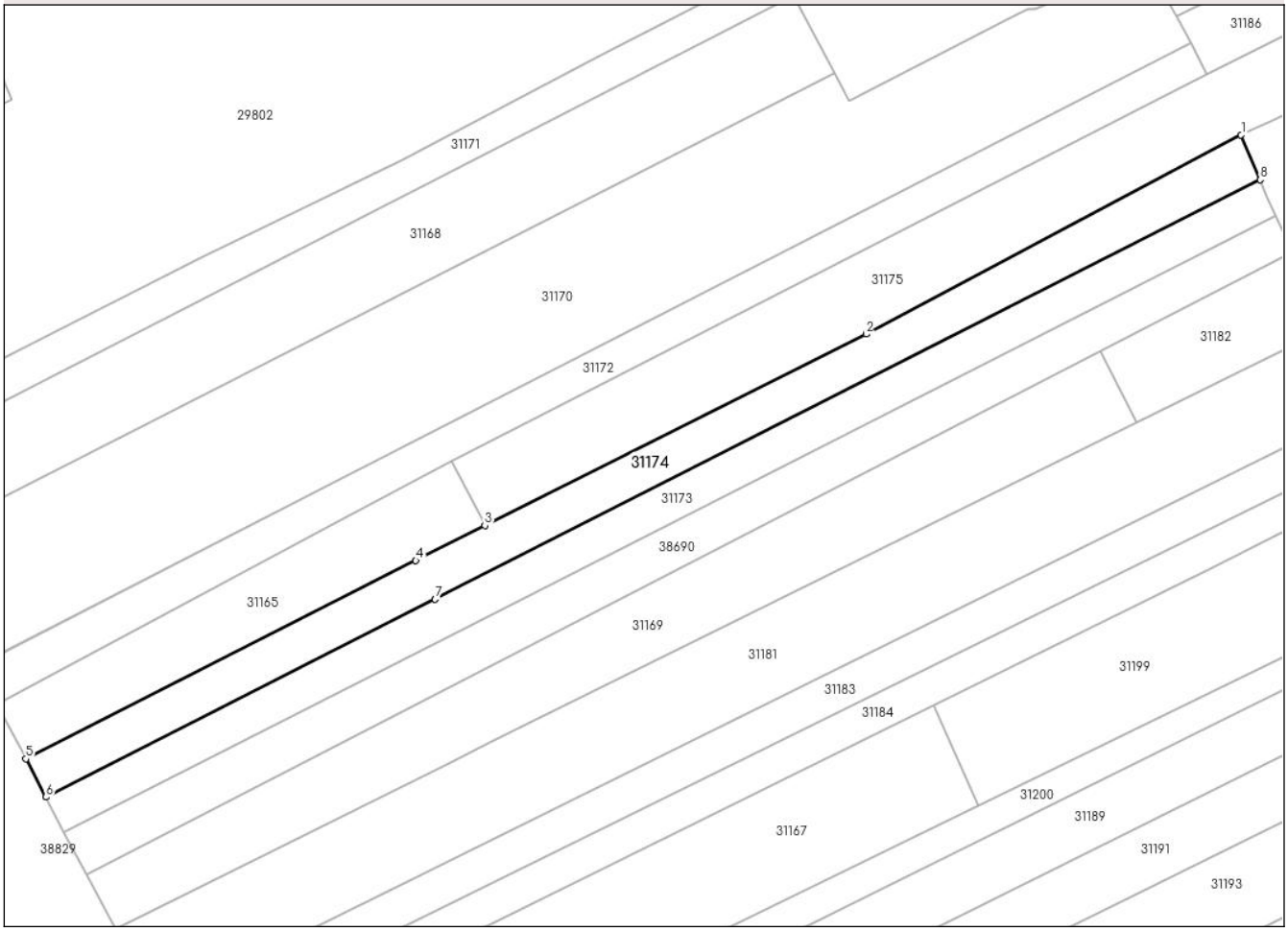

Date referitoare la teren

Nr Crt	Categorie folosinţă	Intra vilan	Suprafaţa (mp)	Tarla	Parcelă	Nr. topo	Observaţii / Referinţe
1	arabil	NU	1.367	9	139/114	-	
2	arabil	DA	640	9	139/114	-	

Lungime Segmente

1) Valorile lungimilor segmentelor sunt obţinute din proiecţie în plan.

Punct început	X / Y	Punct sfârşit	X / Y	Lungime segment (** (m)
1	613.130,795 376.578,513	2	613.061,721 376.541,806	78.222
2	613.061,721 376.541,806	3	612.991,502 376.506,558	78.569
3	612.991,502 376.506,558	4	612.978,815 376.500,108	14.232

Punct început	X / Y	Punct sfârşit	X / Y	Lungime segment (** (m)
4	612.978,815 376.500,108	5	612.906,995 376.463,597	80.568
5	612.906,995 376.463,597	6	612.910,699 376.456,555	7.957
6	612.910,699 376.456,555	7	612.982,347 376.492,978	80.375
7	612.982,347 376.492,978	8	613.134,304 376.570,228	170.466
8	613.134,304 376.570,228	1	613.130,795 376.578,513	8.997

**** Lungimile segmentelor sunt determinate în planul de proiecţie Stereo 70 şi sunt rotunjite la 1 milimetru.**
***** Distanţa dintre puncte este formată din segmente cumulate ce sunt mai mici decât valoarea 1 milimetru.**

Extrasul de carte funciară generat prin sistemul informatic integrat al ANCPI conține informațiile din cartea funciară active la data generării. Acesta este valabil în condițiile prevăzute de art. 7 din Legea nr. 455/2001, coroborat cu art. 3 din O.U.G. nr. 41/2016, exclusiv în mediul electronic, pentru activități și procese administrative prevăzute de legislația în vigoare. Valabilitatea poate fi extinsă și în forma fizică a documentului, fără semnătură olografă, cu acceptul expres sau procedural al instituției publice ori entității care a solicitat prezentarea acestui extras.
Verificarea corectitudinii și realității informațiilor conținute de document se poate face la adresa **www.ancpi.ro/verificare**, folosind codul de verificare online disponibil în antet. Codul de verificare este valabil 30 de zile calendaristice de la momentul generării documentului.

Data și ora generării,
04/08/2025, 13:20

Acest document se eliberează gratuit pentru proprietarii imobilelor. Pentru alți solicitanți, costul extrasului este de 25 de lei la ghișeu, respectiv 20 de lei dacă este obținut online prin platforma http://epay.ancpi.ro

Oficiul de Cadastru şi Publicitate Imobiliară PRAHOVA
Biroul de Cadastru şi Publicitate Imobiliară Ploieşti

PLOIESTI, Str. Unirii nr. 2, Cod postal 100043, Tel: (0244) 51 95 69, Fax: (0244) 59 22 95

Nr.cerere	**131528**
Ziua	**01**
Luna	**08**
Anul	**2025**

Extras de Plan Cadastral de Carte Funciară pentru Imobil număr cadastral 31173 / UAT Fulga

TEREN Partial Intravilan
Adresa: Jud. Prahova, UAT Fulga, Loc. Fulga de Jos

Comuna/Oraş/Municipiu: Fulga

Nr. cadastral	Suprafaţa măsurată	Observaţii / Referinţe
31173	1802	

* Suprafaţa este determinată in planul de proiecţie Stereo 70.

DETALII LINIARE IMOBIL

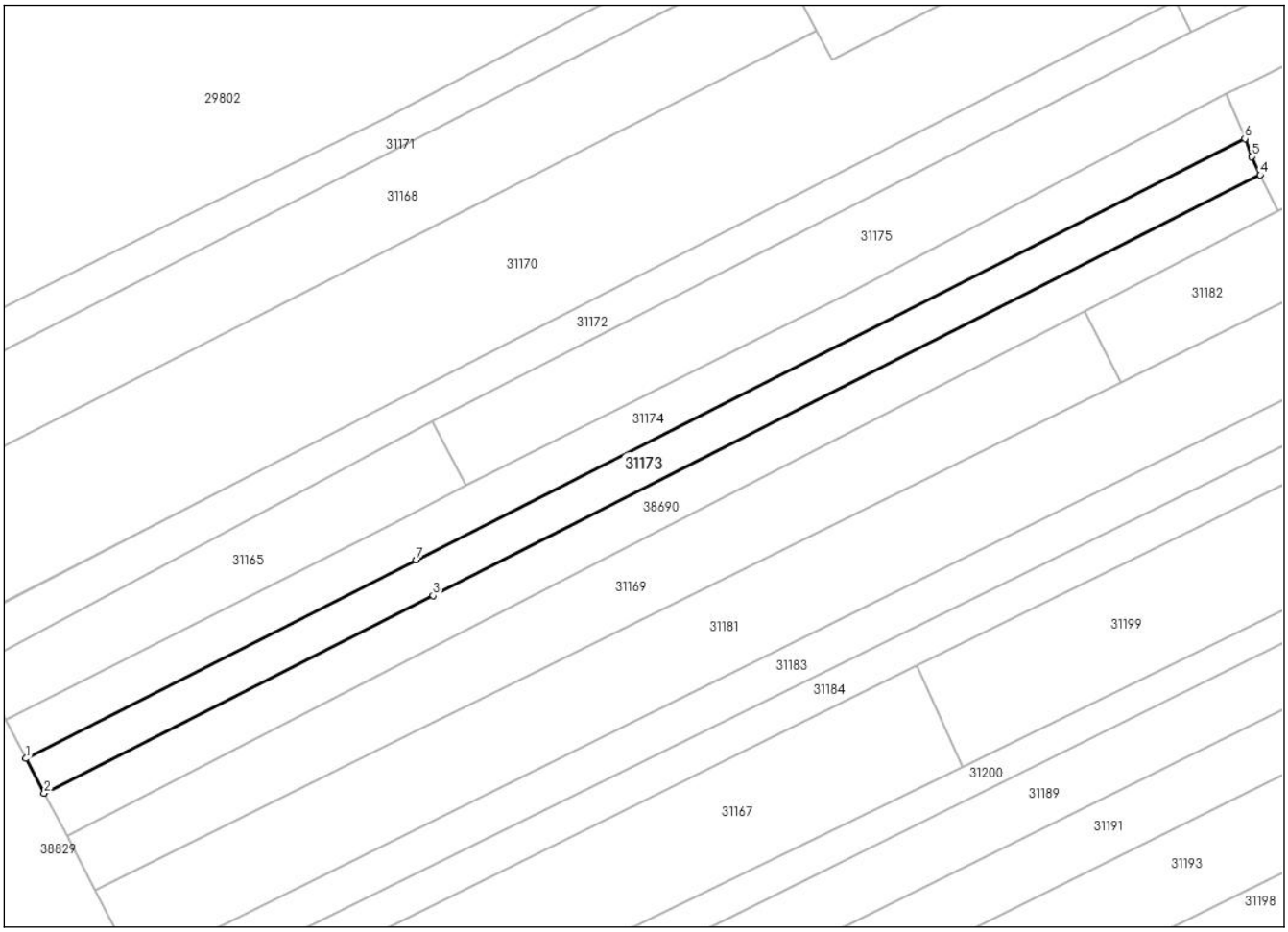

Incadrare in zonă
scara 1:2000



Date referitoare la teren

Crt	Categoria de folosință	Intra vilan	Suprafaţa (mp)	Tarla	Parcelă	Observaţii / Referinţe
1	arabil	NU	1.224	9	139/113	
2	arabil	DA	578	9	139/113	
	TOTAL:		**1.802**			

Date referitoare la construcţii

Crt	Numar	Destinaţie construcţie	Supraf. (mp)	Situaţie juridică	Observaţii / Referinţe
Imobilul nu are in componență construcții					

Lungime Segmente
1) Valorile lungimilor segmentelor sunt obţinute din proiecţie în plan.

Punct început	X / Y	Punct sfârşit	X / Y	Lungime segment (** (m)
1	612.910,699 376.456,555	2	612.914,048 376.450,186	7.196
2	612.914,048 376.450,186	3	612.985,387 376.486,453	80.028
3	612.985,387 376.486,453	4	613.137,122 376.563,589	170.216
4	613.137,122 376.563,589	5	613.135,518 376.566,956	3.73
5	613.135,518 376.566,956	6	613.134,304 376.570,228	3.49
6	613.134,304 376.570,228	7	612.982,347 376.492,978	170.466
7	612.982,347 376.492,978	1	612.910,699 376.456,555	80.375

**** Lungimile segmentelor sunt determinate în planul de proiecţie Stereo 70 şi sunt rotunjite la 1 milimetru.**
***** Distanţa dintre puncte este formată din segmente cumulate ce sunt mai mici decât valoarea 1 milimetru.**

Certific că informațiile din prezentul extras sunt conforme cu datele din planul cadastral de carte funciară al OCPI PRAHOVA la data: 04-08-2025
Situația prezentată poate face obiectul unor modificări ulterioare, in condițiile Legii cadastrului și publicității imobiliare nr. 7/1996, republicată.

Consilier/Inspector de specialitate,

Ancuța-Elena Constantin

Oficiul de Cadastru şi Publicitate Imobiliară PRAHOVA
Biroul de Cadastru şi Publicitate Imobiliară Ploieşti

Nr. cerere	131528
Ziua	01
Luna	08
Anul	2025

Cod verificare
100192385915

EXTRAS DE CARTE FUNCIARĂ
PENTRU INFORMARE

Carte Funciară Nr. 31173 Fulga

A. Partea I. Descrierea imobilului

TEREN Partial Intravilan

Adresa: Jud. Prahova, UAT Fulga, Loc. Fulga de Jos

Nr. Crt	Nr. cadastral Nr. topografic	Suprafaţa* (mp)	Observaţii / Referinţe
A1	31173	1.802	Teren neimprejmuit;

B. Partea II. Proprietari şi acte

Înscrieri privitoare la dreptul de proprietate şi alte drepturi reale		Referinţe
131528 / 01/08/2025		
Registrul Cadastral al Imobilelor (UAT Fulga); Act Normativ lg.7/1996 emis de Parlamentul Romaniei;		
B1	Se infiinteaza cartea funciara a imobilului 31173 ca urmare a finalizarii inregistrarii sistematice. Imobilul se gaseste in registrul cadastral al imobilelor sub numarul 8484.	A1
Act Administrativ nr. 4678, din 03/06/1993 emis de CJSDPAT PRAHOVA (TITLU DE PROPRIETATE;);		
B2	Intabulare, drept de PROPRIETATE, dobandit prin Reconstituire, cota actuala 1/1	A1
	1) **ZAMFIR AUREL MARIANA** 2) **DRAGU IOANA**	

C. Partea III. SARCINI .

Inscrieri privind dezmembrămintele dreptului de proprietate, drepturi reale de garanţie şi sarcini	Referinţe
NU SUNT	

Anexa Nr. 1 La Partea I

Teren

Nr cadastral	Suprafaţa (mp)*	Observaţii / Referinţe
31173	1.802	

* Suprafaţa este determinată in planul de proiecţie Stereo 70.

DETALII LINIARE IMOBIL

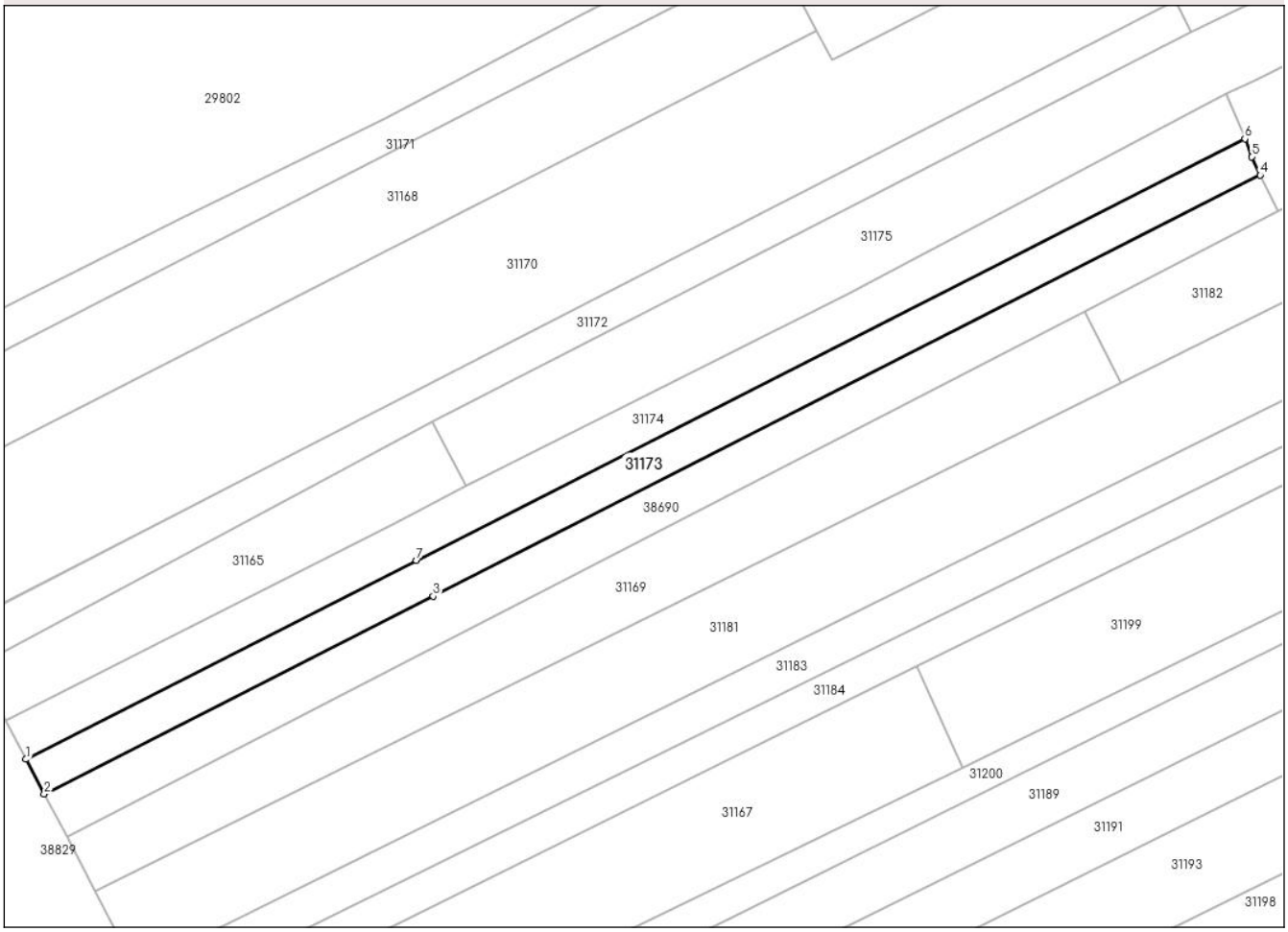

Date referitoare la teren

Nr Crt	Categorie folosinţă	Intra vilan	Suprafaţa (mp)	Tarla	Parcelă	Nr. topo	Observaţii / Referinţe
1	arabil	NU	1.224	9	139/113	-	
2	arabil	DA	578	9	139/113	-	

Lungime Segmente

1) Valorile lungimilor segmentelor sunt obţinute din proiecţie în plan.

Punct început	X / Y	Punct sfârşit	X / Y	Lungime segment (** (m)
1	612.910,699 376.456,555	2	612.914,048 376.450,186	7.196
2	612.914,048 376.450,186	3	612.985,387 376.486,453	80.028
3	612.985,387 376.486,453	4	613.137,122 376.563,589	170.216
4	613.137,122 376.563,589	5	613.135,518 376.566,956	3.73

Punct început	X / Y	Punct sfârşit	X / Y	Lungime segment (** (m)
5	613.135,518 376.566,956	6	613.134,304 376.570,228	3.49
6	613.134,304 376.570,228	7	612.982,347 376.492,978	170.466
7	612.982,347 376.492,978	1	612.910,699 376.456,555	80.375

**** Lungimile segmentelor sunt determinate în planul de proiecţie Stereo 70 şi sunt rotunjite la 1 milimetru.**
***** Distanţa dintre puncte este formată din segmente cumulate ce sunt mai mici decât valoarea 1 milimetru.**

Extrasul de carte funciară generat prin sistemul informatic integrat al ANCPI conține informațiile din cartea funciară active la data generării. Acesta este valabil în condițiile prevăzute de art. 7 din Legea nr. 455/2001, coroborat cu art. 3 din O.U.G. nr. 41/2016, exclusiv în mediul electronic, pentru activități și procese administrative prevăzute de legislația în vigoare. Valabilitatea poate fi extinsă și în forma fizică a documentului, fără semnătură olografă, cu acceptul expres sau procedural al instituției publice ori entității care a solicitat prezentarea acestui extras.
Verificarea corectitudinii și realității informațiilor conținute de document se poate face la adresa **www.ancpi.ro/verificare**, folosind codul de verificare online disponibil în antet. Codul de verificare este valabil 30 de zile calendaristice de la momentul generării documentului.

Data și ora generării,
04/08/2025, 13:20

Acest document se eliberează gratuit pentru proprietarii imobilelor. Pentru alți solicitanți, costul extrasului este de 25 de lei la ghișeu, respectiv 20 de lei dacă este obținut online prin platforma http://epay.ancpi.ro

Oficiul de Cadastru şi Publicitate Imobiliară PRAHOVA
Biroul de Cadastru şi Publicitate Imobiliară Ploieşti

PLOIESTI, Str. Unirii nr. 2, Cod postal 100043, Tel: (0244) 51 95 69, Fax: (0244) 59 22 95

Nr.cerere	**131527**
Ziua	**01**
Luna	**08**
Anul	**2025**

Extras de Plan Cadastral de Carte Funciară pentru Imobil număr cadastral 31172 / UAT Fulga

TEREN Partial Intravilan
Adresa: Jud. Prahova, UAT Fulga, Loc. Fulga de Jos

Comuna/Oraş/Municipiu: Fulga

Nr. cadastral	Suprafaţa măsurată	Observaţii / Referinţe
31172	1699	

* Suprafaţa este determinată in planul de proiecţie Stereo 70.

DETALII LINIARE IMOBIL

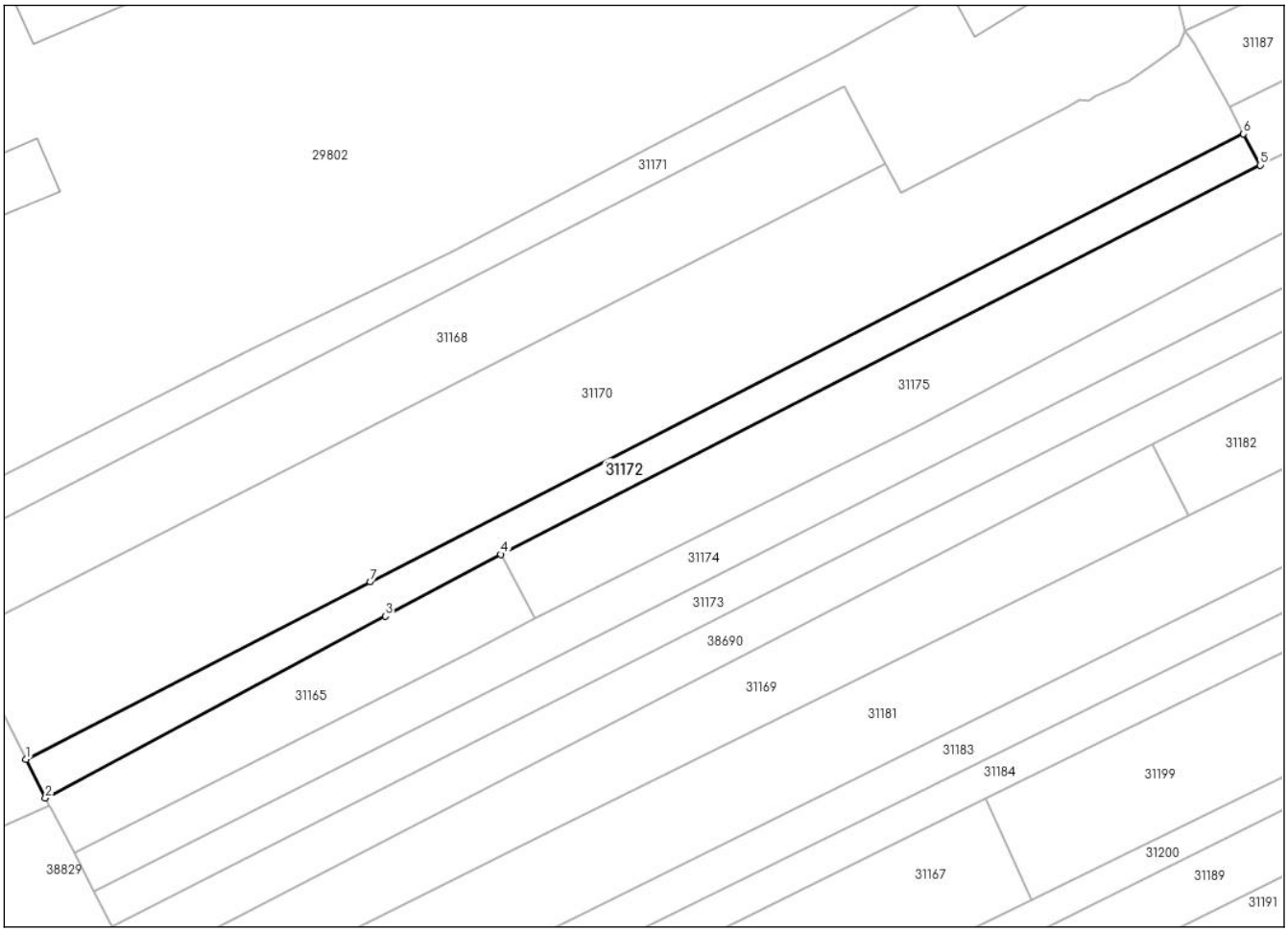

Incadrare in zonă
scara 1:2000



Date referitoare la teren

Crt	Categoria de folosință	Intra vilan	Suprafaţa (mp)	Tarla	Parcelă	Observaţii / Referinţe
1	arabil	NU	1.172	9	139/116	
2	arabil	DA	527	9		
	TOTAL:		**1.699**			

Date referitoare la construcţii

Crt	Numar	Destinaţie construcţie	Supraf. (mp)	Situaţie juridică	Observaţii / Referinţe
Imobilul nu are in componență construcții					

Lungime Segmente
1) Valorile lungimilor segmentelor sunt obţinute din proiecţie în plan.

Punct început	X / Y	Punct sfârşit	X / Y	Lungime segment (** (m)
1	612.898,157 376.480,81	2	612.901,751 376.473,662	8.001
2	612.901,751 376.473,662	3	612.964,111 376.507,042	70.732
3	612.964,111 376.507,042	4	612.985,295 376.518,381	24.028
4	612.985,295 376.518,381	5	613.124,534 376.589,758	156.468
5	613.124,534 376.589,758	6	613.121,482 376.595,506	6.508
6	613.121,482 376.595,506	7	612.961,315 376.513,329	180.018
7	612.961,315 376.513,329	1	612.898,157 376.480,81	71.038

**** Lungimile segmentelor sunt determinate în planul de proiecţie Stereo 70 şi sunt rotunjite la 1 milimetru.**
***** Distanţa dintre puncte este formată din segmente cumulate ce sunt mai mici decât valoarea 1 milimetru.**

Certific că informațiile din prezentul extras sunt conforme cu datele din planul cadastral de carte funciară al OCPI PRAHOVA la data: 04-08-2025
Situația prezentată poate face obiectul unor modificări ulterioare, in condițiile Legii cadastrului și publicității imobiliare nr. 7/1996, republicată.

Consilier/Inspector de specialitate,

Ancuța-Elena Constantin

Oficiul de Cadastru şi Publicitate Imobiliară PRAHOVA
Biroul de Cadastru şi Publicitate Imobiliară Ploieşti

Nr. cerere	131527
Ziua	01
Luna	08
Anul	2025

Cod verificare
100192385913

EXTRAS DE CARTE FUNCIARĂ
PENTRU INFORMARE

Carte Funciară Nr. 31172 Fulga

A. Partea I. Descrierea imobilului

TEREN Partial Intravilan

Adresa: Jud. Prahova, UAT Fulga, Loc. Fulga de Jos

Nr. Crt	Nr. cadastral Nr. topografic	Suprafaţa* (mp)	Observaţii / Referinţe
A1	31172	1.699	Teren neimprejmuit;

B. Partea II. Proprietari şi acte

Înscrieri privitoare la dreptul de proprietate şi alte drepturi reale		Referinţe
131527 / 01/08/2025		
Registrul Cadastral al Imobilelor (UAT Fulga); Act Normativ lg.7/1996 emis de Parlamentul Romaniei;		
B1	Se infiinteaza cartea funciara a imobilului 31172 ca urmare a finalizarii inregistrarii sistematice. Imobilul se gaseste in registrul cadastral al imobilelor sub numarul 8483.	A1
Act Notarial nr. 4245, din 02/07/2012 emis de NP VASILE VICTOR (CONTRACT DE VANZARE-CUMPARARE;);		
B2	Intabulare, drept de PROPRIETATE, dobandit prin Conventie, cota actuala 1/1	A1
	1) **SC PAJO HOLDING SRL**	

C. Partea III. SARCINI .

Inscrieri privind dezmembrămintele dreptului de proprietate, drepturi reale de garanţie şi sarcini	Referinţe
NU SUNT	

Anexa Nr. 1 La Partea I

Teren

Nr cadastral	Suprafaţa (mp)*	Observaţii / Referinţe
31172	1.699	

* Suprafaţa este determinată in planul de proiecţie Stereo 70.

DETALII LINIARE IMOBIL

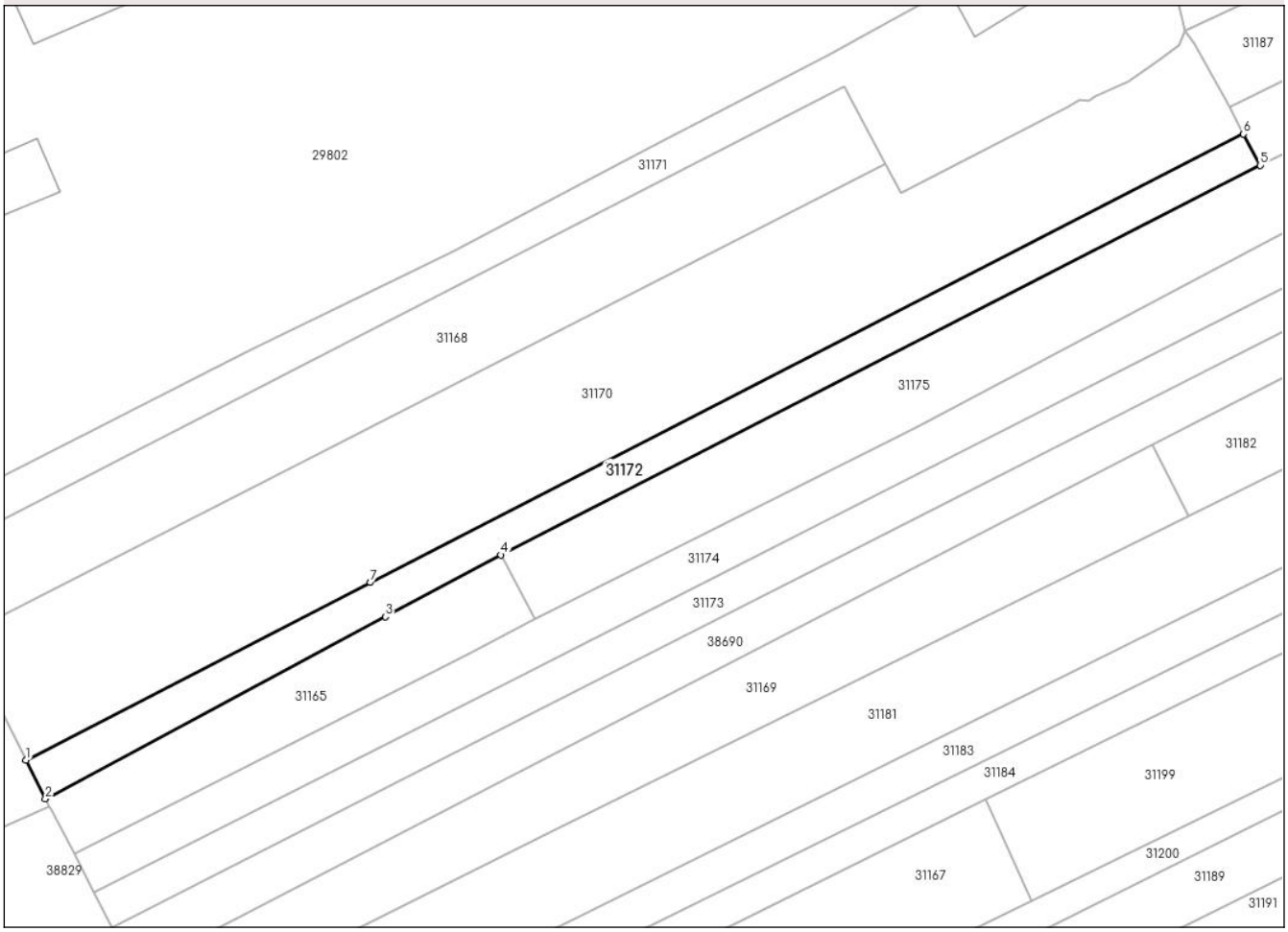

Date referitoare la teren

Nr Crt	Categorie folosinţă	Intra vilan	Suprafaţa (mp)	Tarla	Parcelă	Nr. topo	Observaţii / Referinţe
1	arabil	NU	1.172	9	139/116	-	
2	arabil	DA	527	9	-	-	

Lungime Segmente

1) Valorile lungimilor segmentelor sunt obţinute din proiecţie în plan.

Punct început	X / Y	Punct sfârşit	X / Y	Lungime segment (** (m)
1	612.898,157 376.480,81	2	612.901,751 376.473,662	8.001
2	612.901,751 376.473,662	3	612.964,111 376.507,042	70.732
3	612.964,111 376.507,042	4	612.985,295 376.518,381	24.028
4	612.985,295 376.518,381	5	613.124,534 376.589,758	156.468

Punct început	X / Y	Punct sfârşit	X / Y	Lungime segment (** (m)
5	613.124,534 376.589,758	6	613.121,482 376.595,506	6.508
6	613.121,482 376.595,506	7	612.961,315 376.513,329	180.018
7	612.961,315 376.513,329	1	612.898,157 376.480,81	71.038

**** Lungimile segmentelor sunt determinate în planul de proiecţie Stereo 70 şi sunt rotunjite la 1 milimetru.**
***** Distanţa dintre puncte este formată din segmente cumulate ce sunt mai mici decât valoarea 1 milimetru.**

Extrasul de carte funciară generat prin sistemul informatic integrat al ANCPI conține informațiile din cartea funciară active la data generării. Acesta este valabil în condițiile prevăzute de art. 7 din Legea nr. 455/2001, coroborat cu art. 3 din O.U.G. nr. 41/2016, exclusiv în mediul electronic, pentru activități și procese administrative prevăzute de legislația în vigoare. Valabilitatea poate fi extinsă și în forma fizică a documentului, fără semnătură olografă, cu acceptul expres sau procedural al instituției publice ori entității care a solicitat prezentarea acestui extras.
Verificarea corectitudinii și realității informațiilor conținute de document se poate face la adresa **www.ancpi.ro/verificare**, folosind codul de verificare online disponibil în antet. Codul de verificare este valabil 30 de zile calendaristice de la momentul generării documentului.

Data și ora generării,
04/08/2025, 13:20

Acest document se eliberează gratuit pentru proprietarii imobilelor. Pentru alți solicitanți, costul extrasului este de 25 de lei la ghișeu, respectiv 20 de lei dacă este obținut online prin platforma http://epay.ancpi.ro

Oficiul de Cadastru şi Publicitate Imobiliară PRAHOVA
Biroul de Cadastru şi Publicitate Imobiliară Ploieşti

PLOIESTI, Str. Unirii nr. 2, Cod postal 100043, Tel: (0244) 51 95 69, Fax: (0244) 59 22 95

Nr.cerere	**131526**
Ziua	**01**
Luna	**08**
Anul	**2025**

Extras de Plan Cadastral de Carte Funciară pentru Imobil număr cadastral 31171 / UAT Fulga

TEREN Intravilan
Adresa: Jud. Prahova, UAT Fulga, Loc. Fulga de Jos, Str Principala 2, Nr. 151

Comuna/Oraş/Municipiu: Fulga

Nr. cadastral	Suprafaţa măsurată	Observaţii / Referinţe
31171	3035	

* Suprafaţa este determinată in planul de proiecţie Stereo 70.

DETALII LINIARE IMOBIL

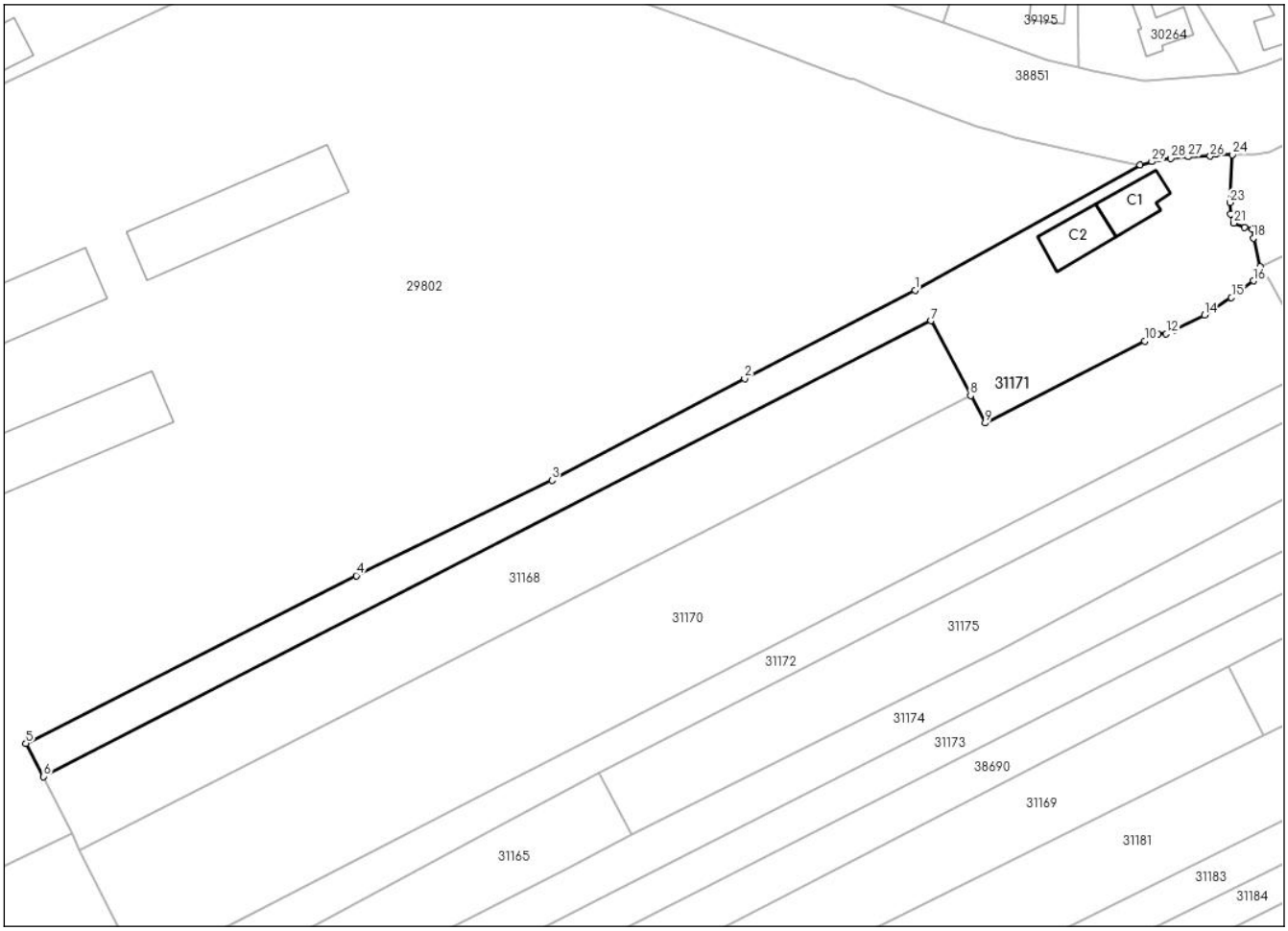

Incadrare in zonă
scara 1:2000



Date referitoare la teren

Crt	Categoria de folosință	Intra vilan	Suprafaţa (mp)	Tarla	Parcelă	Observaţii / Referinţe
1	curti constructii	DA	1.793	52	1250	
2	arabil	DA	1.242	52	1251	
	TOTAL:		**3.035**			

Date referitoare la construcţii

Crt	Numar	Destinaţie construcţie	Supraf. (mp)	Situaţie juridică	Observaţii / Referinţe
1	31171-C1	constructii de locuinte	88	Cu acte	
2	31171-C2	constructii anexa	98	Cu acte	

Lungime Segmente
1) Valorile lungimilor segmentelor sunt obţinute din proiecţie în plan.

Punct început	X / Y	Punct sfârşit	X / Y	Lungime segment (** (m)
1	613.045,277 376.609,953	2	613.012,893 376.593,133	36.492
3	612.976,303 376.573,865	4	612.939,162 376.555,771	41.314
5	612.876,406 376.523,977	6	612.879,755 376.517,669	7.142
7	613.048,285 376.604,135	8	613.055,81 376.589,941	16.065
9	613.058,573 376.584,722	10	613.088,88 376.600,245	34.051
11	613.091,414 376.601,664	12	613.092,954 376.601,621	1.541
13	613.094,422 376.602,339	14	613.100,214 376.605,176	6.449
15	613.105,368 376.608,521	16	613.109,563 376.611,693	5.259
17	613.110,824 376.614,397	18	613.109,51 376.619,827	5.587
19	613.109,301 376.621,542	20	613.107,831 376.621,792	1.491
21	613.105,773 376.622,651	22	613.105,229 376.624,332	1.767
23	613.105,056 376.626,557	24	613.105,515 376.635,627	9.082
25	613.102,497 376.635,673	26	613.101,336 376.635,357	1.203
27	613.097,208 376.635,232	28	613.093,843 376.634,93	3.379
29	613.090,229 376.634,317	30	613.088,026 376.633,684	2.292

Punct început	X / Y	Punct sfârşit	X / Y	Lungime segment (** (m)
2	613.012,893 376.593,133	3	612.976,303 376.573,865	41.353
4	612.939,162 376.555,771	5	612.876,406 376.523,977	70.35
6	612.879,755 376.517,669	7	613.048,285 376.604,135	189.417
8	613.055,81 376.589,941	9	613.058,573 376.584,722	5.905
10	613.088,88 376.600,245	11	613.091,414 376.601,664	2.904
12	613.092,954 376.601,621	13	613.094,422 376.602,339	1.634
14	613.100,214 376.605,176	15	613.105,368 376.608,521	6.144
16	613.109,563 376.611,693	17	613.110,824 376.614,397	2.984
18	613.109,51 376.619,827	19	613.109,301 376.621,542	1.728
20	613.107,831 376.621,792	21	613.105,773 376.622,651	2.23
22	613.105,229 376.624,332	23	613.105,056 376.626,557	2.232
24	613.105,515 376.635,627	25	613.102,497 376.635,673	3.018
26	613.101,336 376.635,357	27	613.097,208 376.635,232	4.13
28	613.093,843 376.634,93	29	613.090,229 376.634,317	3.666
30	613.088,026 376.633,684	1	613.045,277 376.609,953	48.894

**** Lungimile segmentelor sunt determinate în planul de proiecţie Stereo 70 şi sunt rotunjite la 1 milimetru.**
***** Distanţa dintre puncte este formată din segmente cumulate ce sunt mai mici decât valoarea 1 milimetru.**

Certific că informațiile din prezentul extras sunt conforme cu datele din planul cadastral de carte funciară al OCPI PRAHOVA la data: 04-08-2025
Situația prezentată poate face obiectul unor modificări ulterioare, in condițiile Legii cadastrului și publicității imobiliare nr. 7/1996, republicată.

Consilier/Inspector de specialitate,

Ancuța-Elena Constantin

Oficiul de Cadastru şi Publicitate Imobiliară PRAHOVA
Biroul de Cadastru şi Publicitate Imobiliară Ploieşti

Nr. cerere	131526
Ziua	01
Luna	08
Anul	2025

Cod verificare
100192385911

EXTRAS DE CARTE FUNCIARĂ
PENTRU INFORMARE

Carte Funciară Nr. 31171 Fulga

A. Partea I. Descrierea imobilului

TEREN Intravilan

Adresa: Jud. Prahova, UAT Fulga, Loc. Fulga de Jos, Str Principala 2, Nr. 151

Nr. Crt	Nr. cadastral Nr. topografic	Suprafaţa* (mp)	Observaţii / Referinţe
A1	31171	3.035	Teren imprejmuit;

Construcţii

Crt	Nr cadastral Nr. topografic	Adresa	Observaţii / Referinţe
A1.1	31171-C1	Jud. Prahova, UAT Fulga, Loc. Fulga de Jos, Str Principala 2, Nr. 151	Nr. niveluri:1; S. construita la sol:88 mp; S. construita desfasurata:88 mp;
A1.2	31171-C2	Jud. Prahova, UAT Fulga, Loc. Fulga de Jos, Str Principala 2, Nr. 151	Nr. niveluri:1; S. construita la sol:98 mp; S. construita desfasurata:98 mp;

B. Partea II. Proprietari şi acte

Înscrieri privitoare la dreptul de proprietate şi alte drepturi reale		Referinţe
131526 / 01/08/2025		
Registrul Cadastral al Imobilelor (UAT Fulga); Act Normativ lg.7/1996 emis de Parlamentul Romaniei;		
B1	Se infiinteaza cartea funciara a imobilului 31171 ca urmare a finalizarii inregistrarii sistematice. Imobilul se gaseste in registrul cadastral al imobilelor sub numarul 8482.	A1
Act Administrativ nr. 63147, din 13/01/1997 emis de CJSDPAT PRAHOVA (TITLU DE PROPRIETATE;);		
B2	Intabulare, drept de PROPRIETATE, dobandit prin Reconstituire, cota actuala 1/1	A1
	1) **DINU C. VASILE** 2) **STANCIU ANA**	
Act Administrativ nr. 322, din 31/01/2023 emis de PRIMARIA COMUNEI FULGA (ADEVERINTA;);		
B3	Intabulare, drept de PROPRIETATE, dobandit prin Construire, cota actuala 1/1	A1.1, A1.2
	1) **DINU C. VASILE** 2) **STANCIU ANA**	

C. Partea III. SARCINI .

Inscrieri privind dezmembrămintele dreptului de proprietate, drepturi reale de garanţie şi sarcini	Referinţe
NU SUNT	

Anexa Nr. 1 La Partea I

Teren

Nr cadastral	Suprafaţa (mp)*	Observaţii / Referinţe
31171	3.035	

* Suprafaţa este determinată in planul de proiecţie Stereo 70.

DETALII LINIARE IMOBIL

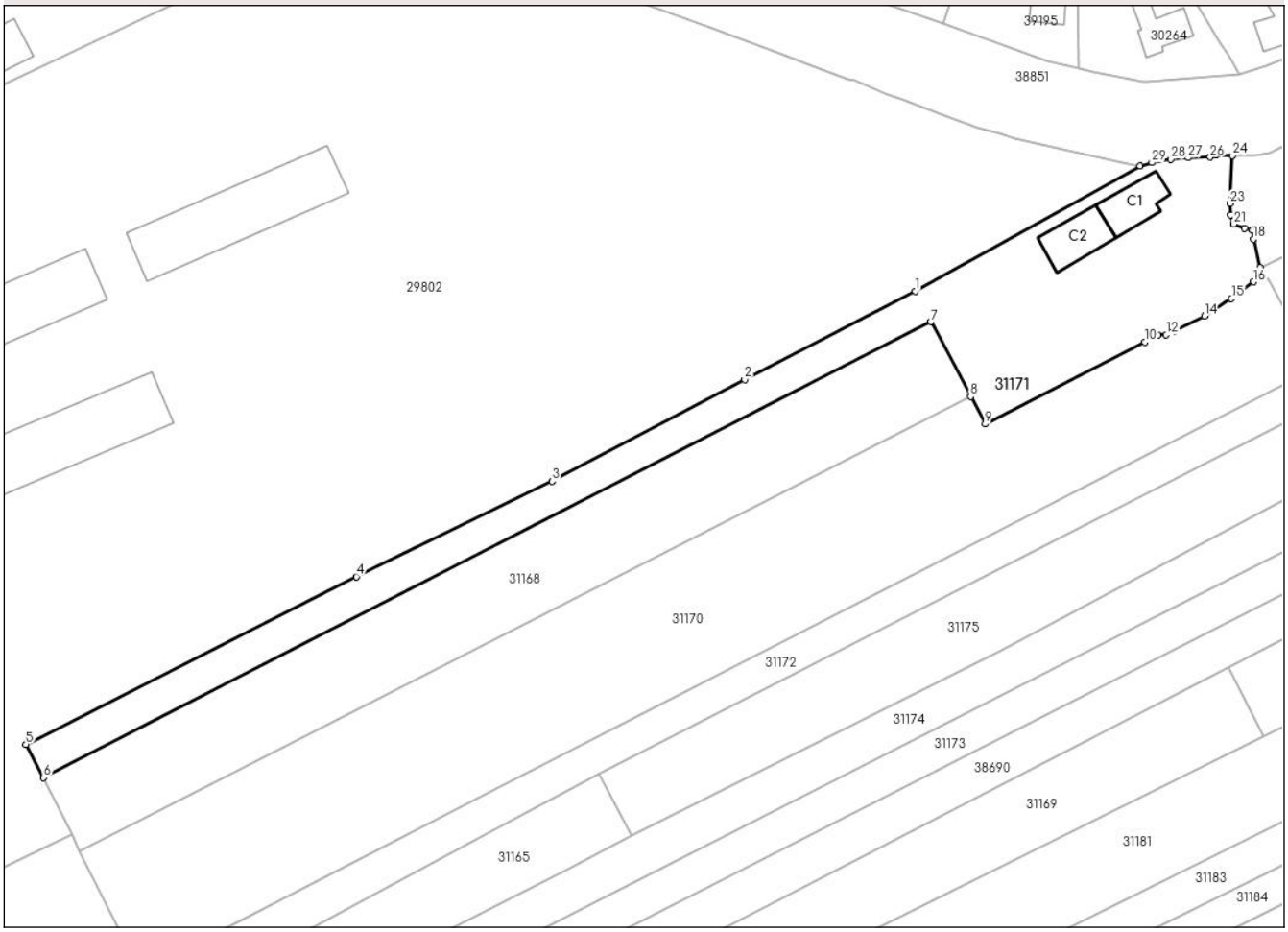

Date referitoare la teren

Nr Crt	Categorie folosinţă	Intra vilan	Suprafaţa (mp)	Tarla	Parcelă	Nr. topo	Observaţii / Referinţe
1	curti constructii	DA	1.793	52	1250	-	
2	arabil	DA	1.242	52	1251	-	

Date referitoare la construcţii

Crt	Număr	Destinaţie construcţie	Supraf. (mp)	Situaţie juridică	Observaţii / Referinţe
A1.1	31171-C1	constructii de locuinte	88	Cu acte	S. construita la sol:88 mp; S. construita desfasurata:88 mp;
A1.2	31171-C2	constructii anexa	98	Cu acte	S. construita la sol:98 mp; S. construita desfasurata:98 mp;

Lungime Segmente

1) Valorile lungimilor segmentelor sunt obţinute din proiecţie în plan.

Punct început	X / Y	Punct sfârşit	X / Y	Lungime segment (** (m)
1	613.045,277 376.609,953	2	613.012,893 376.593,133	36.492

Punct început	X / Y	Punct sfârşit	X / Y	Lungime segment (** (m)
2	613.012,893 376.593,133	3	612.976,303 376.573,865	41.353

Punct început	X / Y	Punct sfârşit	X / Y	Lungime segment (** (m)
3	612.976,303 376.573,865	4	612.939,162 376.555,771	41.314
5	612.876,406 376.523,977	6	612.879,755 376.517,669	7.142
7	613.048,285 376.604,135	8	613.055,81 376.589,941	16.065
9	613.058,573 376.584,722	10	613.088,88 376.600,245	34.051
11	613.091,414 376.601,664	12	613.092,954 376.601,621	1.541
13	613.094,422 376.602,339	14	613.100,214 376.605,176	6.449
15	613.105,368 376.608,521	16	613.109,563 376.611,693	5.259
17	613.110,824 376.614,397	18	613.109,51 376.619,827	5.587
19	613.109,301 376.621,542	20	613.107,831 376.621,792	1.491
21	613.105,773 376.622,651	22	613.105,229 376.624,332	1.767
23	613.105,056 376.626,557	24	613.105,515 376.635,627	9.082
25	613.102,497 376.635,673	26	613.101,336 376.635,357	1.203
27	613.097,208 376.635,232	28	613.093,843 376.634,93	3.379
29	613.090,229 376.634,317	30	613.088,026 376.633,684	2.292

Punct început	X / Y	Punct sfârşit	X / Y	Lungime segment (** (m)
4	612.939,162 376.555,771	5	612.876,406 376.523,977	70.35
6	612.879,755 376.517,669	7	613.048,285 376.604,135	189.417
8	613.055,81 376.589,941	9	613.058,573 376.584,722	5.905
10	613.088,88 376.600,245	11	613.091,414 376.601,664	2.904
12	613.092,954 376.601,621	13	613.094,422 376.602,339	1.634
14	613.100,214 376.605,176	15	613.105,368 376.608,521	6.144
16	613.109,563 376.611,693	17	613.110,824 376.614,397	2.984
18	613.109,51 376.619,827	19	613.109,301 376.621,542	1.728
20	613.107,831 376.621,792	21	613.105,773 376.622,651	2.23
22	613.105,229 376.624,332	23	613.105,056 376.626,557	2.232
24	613.105,515 376.635,627	25	613.102,497 376.635,673	3.018
26	613.101,336 376.635,357	27	613.097,208 376.635,232	4.13
28	613.093,843 376.634,93	29	613.090,229 376.634,317	3.666
30	613.088,026 376.633,684	1	613.045,277 376.609,953	48.894

**** Lungimile segmentelor sunt determinate în planul de proiecţie Stereo 70 şi sunt rotunjite la 1 milimetru.**
***** Distanţa dintre puncte este formată din segmente cumulate ce sunt mai mici decât valoarea 1 milimetru.**

Extrasul de carte funciară generat prin sistemul informatic integrat al ANCPI conține informațiile din cartea funciară active la data generării. Acesta este valabil în condițiile prevăzute de art. 7 din Legea nr. 455/2001, coroborat cu art. 3 din O.U.G. nr. 41/2016, exclusiv în mediul electronic, pentru activități și procese administrative prevăzute de legislația în vigoare. Valabilitatea poate fi extinsă și în forma fizică a documentului, fără semnătură olografă, cu acceptul expres sau procedural al instituției publice ori entității care a solicitat prezentarea acestui extras.
Verificarea corectitudinii și realității informațiilor conținute de document se poate face la adresa **www.ancpi.ro/verificare**, folosind codul de verificare online disponibil în antet. Codul de verificare este valabil 30 de zile calendaristice de la momentul generării documentului.

Data și ora generării,
04/08/2025, 13:20

Acest document se eliberează gratuit pentru proprietarii imobilelor. Pentru alți solicitanți, costul extrasului este de 25 de lei la ghișeu, respectiv 20 de lei dacă este obținut online prin platforma http://epay.ancpi.ro

ANCPI
AGENȚIA NAȚIONALĂ DE CADASTRU ȘI PUBLICITATE IMOBILIARĂ

Oficiul de Cadastru şi Publicitate Imobiliară PRAHOVA
Biroul de Cadastru şi Publicitate Imobiliară Ploiești

PLOIESTI, Str. Unirii nr. 2, Cod postal 100043, Tel: (0244) 51 95 69, Fax: (0244) 59 22 95

Nr.cerere	**131525**
Ziua	**01**
Luna	**08**
Anul	**2025**

Extras de Plan Cadastral de Carte Funciară pentru Imobil număr cadastral 31170 / UAT Fulga

TEREN Partial Intravilan
Adresa: Jud. Prahova, UAT Fulga, Loc. Fulga de Jos Comuna/Oraş/Municipiu: Fulga

Nr. cadastral	Suprafața măsurată	Observaţii / Referinţe
31170	5963	imobil inscris in CF sporadic 22352;

* Suprafaţa este determinată in planul de proiecţie Stereo 70.

DETALII LINIARE IMOBIL

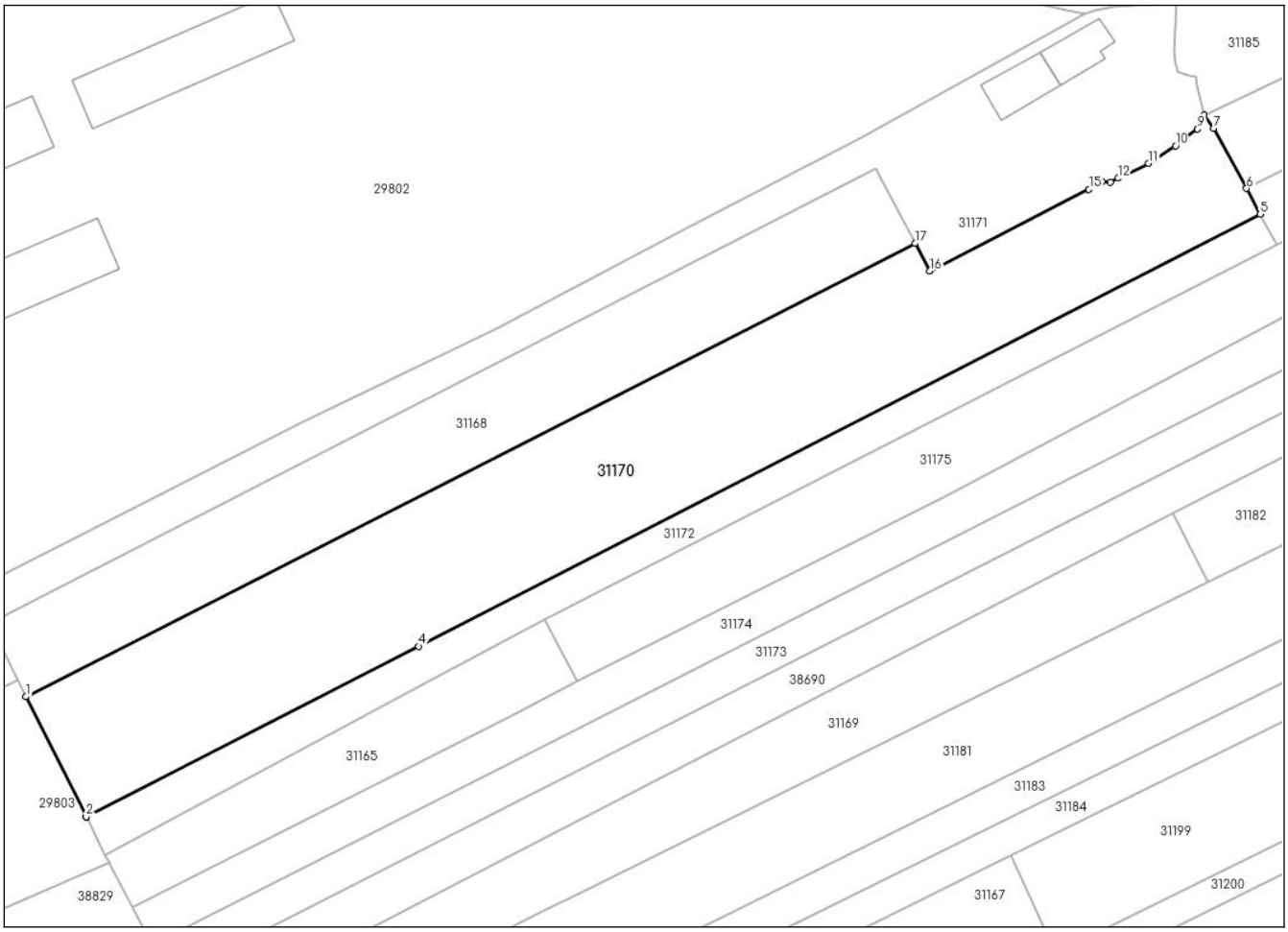

Incadrare in zonă
scara 1:2000



Date referitoare la teren

Crt	Categoria de folosință	Intra vilan	Suprafaţa (mp)	Tarla	Parcelă	Observaţii / Referinţe
1	arabil	NU	2.878	9	139/118	
2	arabil	DA	3.085	9	139/117	
	TOTAL:		**5.963**			

Date referitoare la construcţii

Crt	Numar	Destinaţie construcţie	Supraf. (mp)	Situaţie juridică	Observaţii / Referinţe
Imobilul nu are in componență construcții					

Lungime Segmente
1) Valorile lungimilor segmentelor sunt obţinute din proiecţie în plan.

Punct început	X / Y	Punct sfârşit	X / Y	Lungime segment (** (m)
1	612.886,649 376.503,7	2	612.898,11 376.480,905	25.514
2	612.898,11 376.480,905	3	612.898,157 376.480,81	0.106
3	612.898,157 376.480,81	4	612.961,315 376.513,329	71.038
4	612.961,315 376.513,329	5	613.121,482 376.595,506	180.018
5	613.121,482 376.595,506	6	613.118,877 376.600,411	5.554
6	613.118,877 376.600,411	7	613.112,586 376.611,856	13.06
7	613.112,586 376.611,856	8	613.110,824 376.614,397	3.092
8	613.110,824 376.614,397	9	613.109,563 376.611,693	2.984
9	613.109,563 376.611,693	10	613.105,368 376.608,521	5.259
10	613.105,368 376.608,521	11	613.100,214 376.605,176	6.144
11	613.100,214 376.605,176	12	613.094,422 376.602,339	6.449
12	613.094,422 376.602,339	13	613.092,954 376.601,621	1.634
13	613.092,954 376.601,621	14	613.091,414 376.601,664	1.541
14	613.091,414 376.601,664	15	613.088,88 376.600,245	2.904
15	613.088,88 376.600,245	16	613.058,573 376.584,722	34.051
16	613.058,573 376.584,722	17	613.055,81 376.589,941	5.905
17	613.055,81 376.589,941	1	612.886,649 376.503,7	189.876

**** Lungimile segmentelor sunt determinate în planul de proiecţie Stereo 70 şi sunt rotunjite la 1 milimetru.**
***** Distanţa dintre puncte este formată din segmente cumulate ce sunt mai mici decât valoarea 1 milimetru.**

Certific că informațiile din prezentul extras sunt conforme cu datele din planul cadastral de carte funciară al OCPI PRAHOVA la data: 04-08-2025
Situația prezentată poate face obiectul unor modificări ulterioare, in condițiile Legii cadastrului și publicității imobiliare nr. 7/1996, republicată.

Consilier/Inspector de specialitate,

Ancuța-Elena Constantin

Oficiul de Cadastru şi Publicitate Imobiliară PRAHOVA
Biroul de Cadastru şi Publicitate Imobiliară Ploieşti

Nr. cerere	131525
Ziua	01
Luna	08
Anul	2025

Cod verificare
100192385910

EXTRAS DE CARTE FUNCIARĂ
PENTRU INFORMARE

Carte Funciară Nr. 31170 Fulga

A. Partea I. Descrierea imobilului

TEREN Partial Intravilan

Adresa: Jud. Prahova, UAT Fulga, Loc. Fulga de Jos

Nr. Crt	Nr. cadastral Nr. topografic	Suprafaţa* (mp)	Observaţii / Referinţe
A1	31170	5.963	Teren imprejmuit; imobil inscris in CF sporadic 22352;

B. Partea II. Proprietari şi acte

Înscrieri privitoare la dreptul de proprietate şi alte drepturi reale		Referinţe
131525 / 01/08/2025		
Registrul Cadastral al Imobilelor (UAT Fulga); Act Normativ lg.7/1996 emis de Parlamentul Romaniei;		
B1	Se infiinteaza cartea funciara a imobilului 31170 ca urmare a finalizarii inregistrarii sistematice. Imobilul se gaseste in registrul cadastral al imobilelor sub numarul 8481.	A1
Act Notarial nr. 465-MOSTENIRE, din 02/11/2021 emis de NP STOICESCU ISABELA (; act administrativ nr 7903-TITLU DE PROPRIETATE din 22.07.1993, emis de COMISIA JUDETEANA PENTRU STABILIREA DREPTULUI DE PROPRIETATE ASUPRA TERENURILOR;act notarial nr 464-MOSTENIRE din 02.11.2021, emis de NP STOICESCU ISABELA);		
B2	Intabulare, drept de PROPRIETATE, dobandit prin Succesiune, cota actuala 1/2	A1
	1) **ŞTEFAN GHEORGHE**	
B3	Intabulare, drept de PROPRIETATE, dobandit prin Succesiune, cota actuala 1/2	A1
	1) **LAHMATOV MARIA**	
Inscris Sub Semnatura Privata nr. anexa 1.32 la regulament, din 06/12/2022 emis de PFA SIMION MARIUS;		
B4	se noteaza repozitionarea imobilului conform documentatiei tehnice avizate	A1
B5	se noteaza actualizarea informatiilor cadastrale conform documentatiei tehnice avizate in sensul modificarii limitei imobilului	A1

C. Partea III. SARCINI .

Inscrieri privind dezmembrămintele dreptului de proprietate, drepturi reale de garanţie şi sarcini	Referinţe
NU SUNT	

Anexa Nr. 1 La Partea I

Teren

Nr cadastral	Suprafaţa (mp)*	Observaţii / Referinţe
31170	5.963	imobil inscris in CF sporadic 22352;

* Suprafaţa este determinată in planul de proiecţie Stereo 70.

DETALII LINIARE IMOBIL

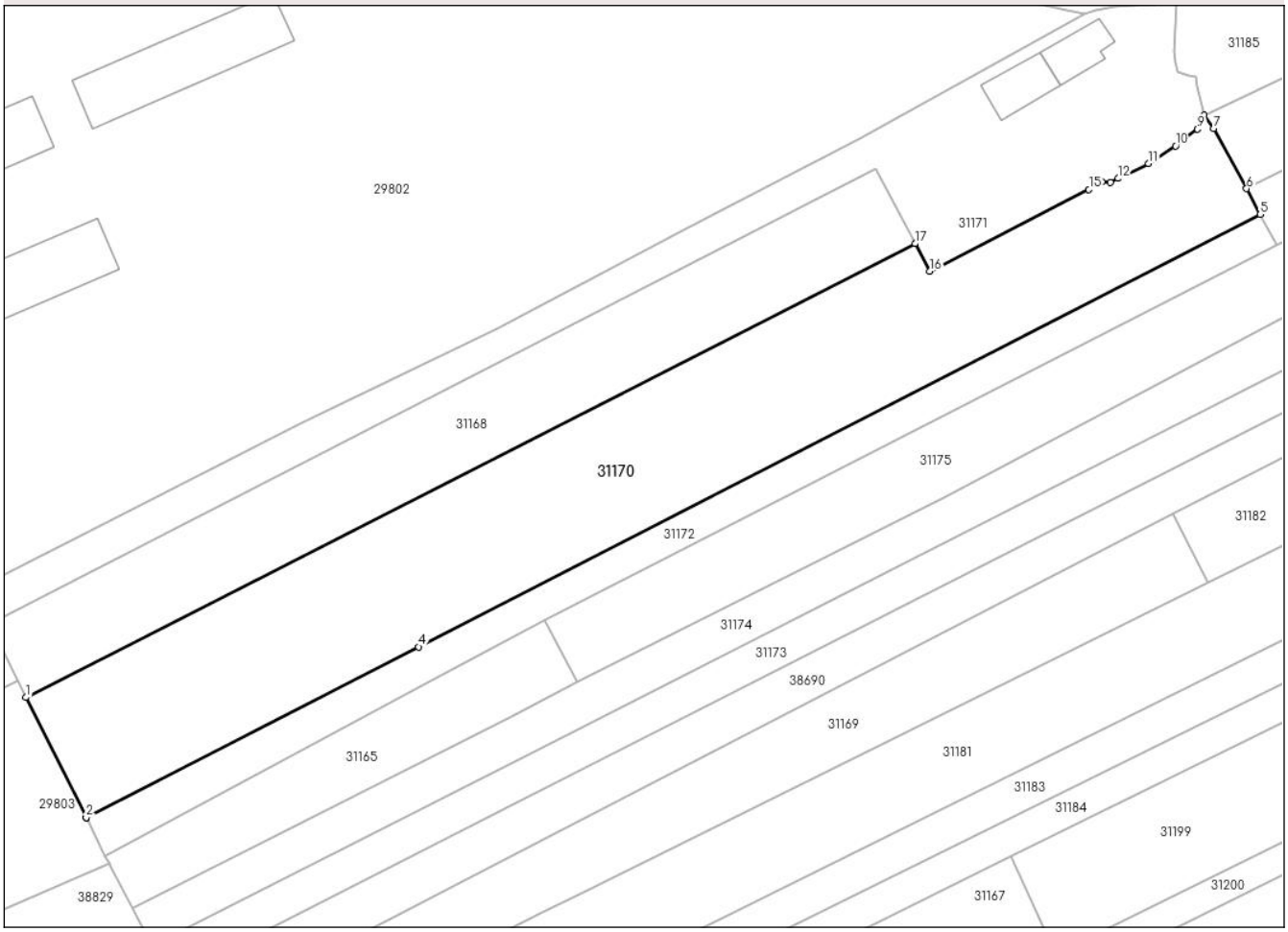

Date referitoare la teren

Nr Crt	Categorie folosinţă	Intra vilan	Suprafaţa (mp)	Tarla	Parcelă	Nr. topo	Observaţii / Referinţe
1	arabil	NU	2.878	9	139/118	-	
2	arabil	DA	3.085	9	139/117	-	

Lungime Segmente

1) Valorile lungimilor segmentelor sunt obţinute din proiecţie în plan.

Punct început	X / Y	Punct sfârşit	X / Y	Lungime segment (** (m)
1	612.886,649 376.503,7	2	612.898,11 376.480,905	25.514
2	612.898,11 376.480,905	3	612.898,157 376.480,81	0.106
3	612.898,157 376.480,81	4	612.961,315 376.513,329	71.038
4	612.961,315 376.513,329	5	613.121,482 376.595,506	180.018

Punct început	X / Y	Punct sfârşit	X / Y	Lungime segment (** (m)
5	613.121,482 376.595,506	6	613.118,877 376.600,411	5.554
6	613.118,877 376.600,411	7	613.112,586 376.611,856	13.06
7	613.112,586 376.611,856	8	613.110,824 376.614,397	3.092
8	613.110,824 376.614,397	9	613.109,563 376.611,693	2.984
9	613.109,563 376.611,693	10	613.105,368 376.608,521	5.259
10	613.105,368 376.608,521	11	613.100,214 376.605,176	6.144
11	613.100,214 376.605,176	12	613.094,422 376.602,339	6.449
12	613.094,422 376.602,339	13	613.092,954 376.601,621	1.634
13	613.092,954 376.601,621	14	613.091,414 376.601,664	1.541
14	613.091,414 376.601,664	15	613.088,88 376.600,245	2.904
15	613.088,88 376.600,245	16	613.058,573 376.584,722	34.051
16	613.058,573 376.584,722	17	613.055,81 376.589,941	5.905
17	613.055,81 376.589,941	1	612.886,649 376.503,7	189.876

**** Lungimile segmentelor sunt determinate în planul de proiecţie Stereo 70 şi sunt rotunjite la 1 milimetru.**
***** Distanţa dintre puncte este formată din segmente cumulate ce sunt mai mici decât valoarea 1 milimetru.**

Extrasul de carte funciară generat prin sistemul informatic integrat al ANCPI conține informațiile din cartea funciară active la data generării. Acesta este valabil în condițiile prevăzute de art. 7 din Legea nr. 455/2001, coroborat cu art. 3 din O.U.G. nr. 41/2016, exclusiv în mediul electronic, pentru activități și procese administrative prevăzute de legislația în vigoare. Valabilitatea poate fi extinsă și în forma fizică a documentului, fără semnătură olografă, cu acceptul expres sau procedural al instituției publice ori entității care a solicitat prezentarea acestui extras.
Verificarea corectitudinii și realității informațiilor conținute de document se poate face la adresa **www.ancpi.ro/verificare**, folosind codul de verificare online disponibil în antet. Codul de verificare este valabil 30 de zile calendaristice de la momentul generării documentului.

Data și ora generării,
04/08/2025, 13:20

Acest document se eliberează gratuit pentru proprietarii imobilelor. Pentru alți solicitanți, costul extrasului este de 25 de lei la ghișeu, respectiv 20 de lei dacă este obținut online prin platforma http://epay.ancpi.ro

Oficiul de Cadastru şi Publicitate Imobiliară PRAHOVA
Biroul de Cadastru şi Publicitate Imobiliară Ploieşti

PLOIESTI, Str. Unirii nr. 2, Cod postal 100043, Tel: (0244) 51 95 69, Fax: (0244) 59 22 95

Nr.cerere	**131524**
Ziua	**01**
Luna	**08**
Anul	**2025**

Extras de Plan Cadastral de Carte Funciară pentru Imobil număr cadastral 31169 / UAT Fulga

TEREN Partial Intravilan
Adresa: Jud. Prahova, UAT Fulga, Loc. Fulga de Jos

Comuna/Oraş/Municipiu: Fulga

Nr. cadastral	Suprafaţa măsurată	Observaţii / Referinţe
31169	2713	

* Suprafaţa este determinată in planul de proiecţie Stereo 70.

DETALII LINIARE IMOBIL

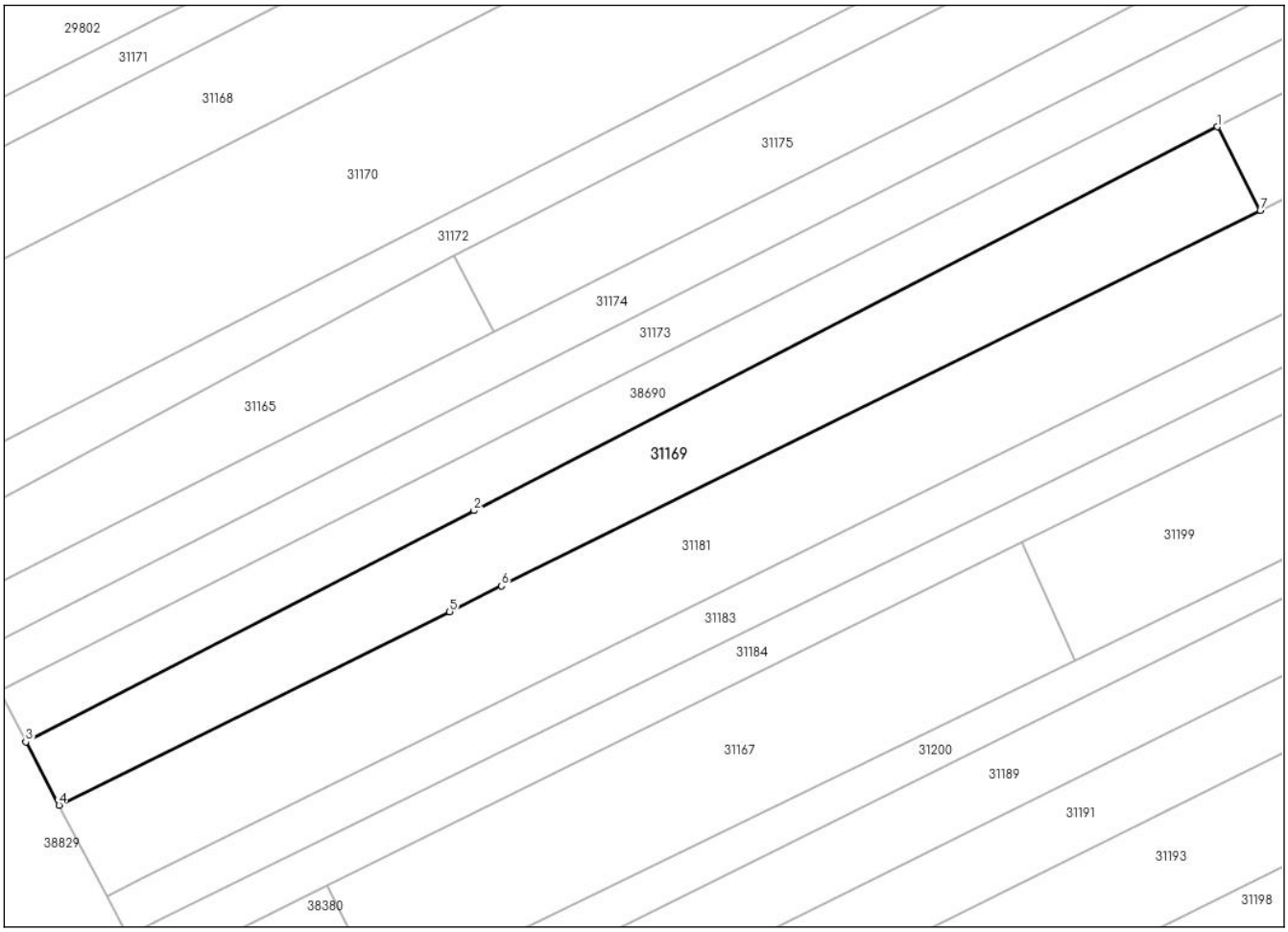

Incadrare in zonă
scara 1:2000



Date referitoare la teren

Crt	Categoria de folosință	Intra vilan	Suprafaţa (mp)	Tarla	Parcelă	Observaţii / Referinţe
1	arabil	NU	1.789	9	139/110	
2	arabil	DA	924	9	139/110	
	TOTAL:		**2.713**			

Date referitoare la construcţii

Crt	Numar	Destinaţie construcţie	Supraf. (mp)	Situaţie juridică	Observaţii / Referinţe
Imobilul nu are in componență construcții					

Lungime Segmente
1) Valorile lungimilor segmentelor sunt obţinute din proiecţie în plan.

Punct început	X / Y	Punct sfârşit	X / Y	Lungime segment (** (m)
1	613.104,823 376.538,582	2	612.988,385 376.478,483	131.033
2	612.988,385 376.478,483	3	612.918,214 376.442,264	78.967
3	612.918,214 376.442,264	4	612.923,413 376.432,378	11.17
4	612.923,413 376.432,378	5	612.984,568 376.462,66	68.242
5	612.984,568 376.462,66	6	612.992,7 376.466,686	9.074
6	612.992,7 376.466,686	7	613.111,496 376.525,508	132.561
7	613.111,496 376.525,508	1	613.104,823 376.538,582	14.679

**** Lungimile segmentelor sunt determinate în planul de proiecţie Stereo 70 şi sunt rotunjite la 1 milimetru.**
***** Distanţa dintre puncte este formată din segmente cumulate ce sunt mai mici decât valoarea 1 milimetru.**

Certific că informațiile din prezentul extras sunt conforme cu datele din planul cadastral de carte funciară al OCPI PRAHOVA la data: 04-08-2025
Situația prezentată poate face obiectul unor modificări ulterioare, in condițiile Legii cadastrului și publicității imobiliare nr. 7/1996, republicată.

Consilier/Inspector de specialitate,

Ancuța-Elena Constantin

Oficiul de Cadastru şi Publicitate Imobiliară PRAHOVA
Biroul de Cadastru şi Publicitate Imobiliară Ploieşti

Nr. cerere	131524
Ziua	01
Luna	08
Anul	2025

Cod verificare
100192385909

EXTRAS DE CARTE FUNCIARĂ
PENTRU INFORMARE

Carte Funciară Nr. 31169 Fulga

A. Partea I. Descrierea imobilului

TEREN Partial Intravilan

Adresa: Jud. Prahova, UAT Fulga, Loc. Fulga de Jos

Nr. Crt	Nr. cadastral Nr. topografic	Suprafaţa* (mp)	Observaţii / Referinţe
A1	31169	2.713	Teren neimprejmuit;

B. Partea II. Proprietari şi acte

Înscrieri privitoare la dreptul de proprietate şi alte drepturi reale		Referinţe
131524 / 01/08/2025		
Registrul Cadastral al Imobilelor (UAT Fulga); Act Normativ lg.7/1996 emis de Parlamentul Romaniei;		
B1	Se infiinteaza cartea funciara a imobilului 31169 ca urmare a finalizarii inregistrarii sistematice. Imobilul se gaseste in registrul cadastral al imobilelor sub numarul 8480.	A1
Act Normativ nr. 7, din 13/03/1996 emis de PARLAMENTUL ROMANIEI (LEGE;);		
B2	Inscrierea provizorie, drept de PROPRIETATE, dobandit prin Lege, cota actuala 1/1	A1
	1) **COMUNA FULGA**	

C. Partea III. SARCINI .

Inscrieri privind dezmembrămintele dreptului de proprietate, drepturi reale de garanţie şi sarcini	Referinţe
NU SUNT	

Anexa Nr. 1 La Partea I

Teren

Nr cadastral	Suprafaţa (mp)*	Observaţii / Referinţe
31169	2.713	

* Suprafaţa este determinată in planul de proiecţie Stereo 70.

DETALII LINIARE IMOBIL

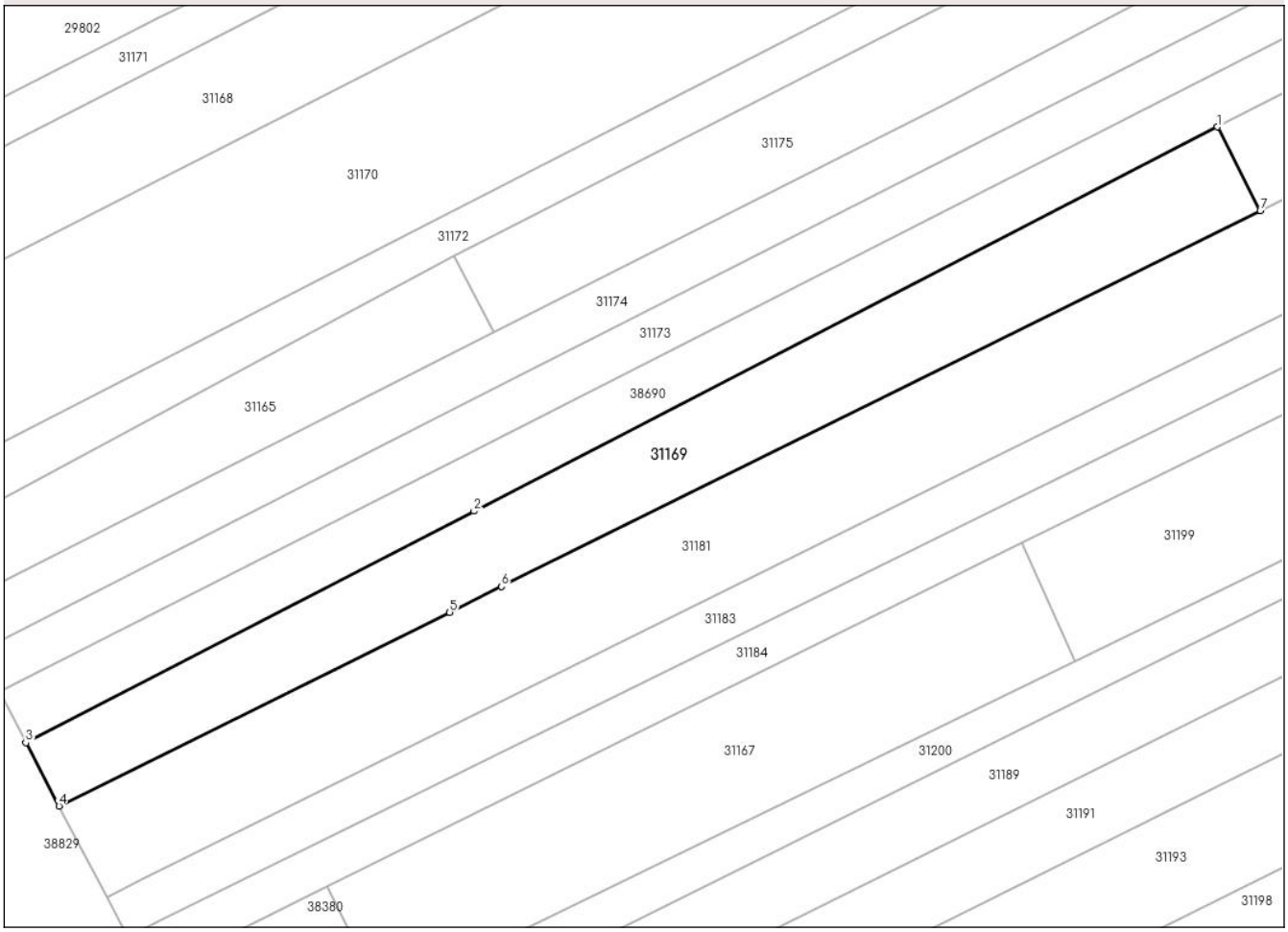

Date referitoare la teren

Nr Crt	Categorie folosinţă	Intra vilan	Suprafaţa (mp)	Tarla	Parcelă	Nr. topo	Observaţii / Referinţe
1	arabil	NU	1.789	9	139/110	-	
2	arabil	DA	924	9	139/110	-	

Lungime Segmente

1) Valorile lungimilor segmentelor sunt obţinute din proiecţie în plan.

Punct început	X / Y	Punct sfârşit	X / Y	Lungime segment (** (m)
1	613.104,823 376.538,582	2	612.988,385 376.478,483	131.033
2	612.988,385 376.478,483	3	612.918,214 376.442,264	78.967
3	612.918,214 376.442,264	4	612.923,413 376.432,378	11.17
4	612.923,413 376.432,378	5	612.984,568 376.462,66	68.242

Punct început	X / Y	Punct sfârşit	X / Y	Lungime segment (** (m)
5	612.984,568 376.462,66	6	612.992,7 376.466,686	9.074
6	612.992,7 376.466,686	7	613.111,496 376.525,508	132.561
7	613.111,496 376.525,508	1	613.104,823 376.538,582	14.679

**** Lungimile segmentelor sunt determinate în planul de proiecţie Stereo 70 şi sunt rotunjite la 1 milimetru.**
***** Distanţa dintre puncte este formată din segmente cumulate ce sunt mai mici decât valoarea 1 milimetru.**

Extrasul de carte funciară generat prin sistemul informatic integrat al ANCPI conține informațiile din cartea funciară active la data generării. Acesta este valabil în condițiile prevăzute de art. 7 din Legea nr. 455/2001, coroborat cu art. 3 din O.U.G. nr. 41/2016, exclusiv în mediul electronic, pentru activități și procese administrative prevăzute de legislația în vigoare. Valabilitatea poate fi extinsă și în forma fizică a documentului, fără semnătură olografă, cu acceptul expres sau procedural al instituției publice ori entității care a solicitat prezentarea acestui extras.
Verificarea corectitudinii și realității informațiilor conținute de document se poate face la adresa **www.ancpi.ro/verificare**, folosind codul de verificare online disponibil în antet. Codul de verificare este valabil 30 de zile calendaristice de la momentul generării documentului.

Data și ora generării,
04/08/2025, 13:20

Acest document se eliberează gratuit pentru proprietarii imobilelor. Pentru alți solicitanți, costul extrasului este de 25 de lei la ghișeu, respectiv 20 de lei dacă este obținut online prin platforma http://epay.ancpi.ro

Oficiul de Cadastru şi Publicitate Imobiliară PRAHOVA
Biroul de Cadastru şi Publicitate Imobiliară Ploieşti

PLOIESTI, Str. Unirii nr. 2, Cod postal 100043, Tel: (0244) 51 95 69, Fax: (0244) 59 22 95

Nr.cerere	**131523**
Ziua	**01**
Luna	**08**
Anul	**2025**

Extras de Plan Cadastral de Carte Funciară pentru Imobil număr cadastral 31168 / UAT Fulga

TEREN Intravilan
Adresa: Jud. Prahova, UAT Fulga, Loc. Fulga de Jos

Comuna/Oraş/Municipiu: Fulga

Nr. cadastral	Suprafaţa măsurată	Observaţii / Referinţe
31168	3000	

* Suprafaţa este determinată in planul de proiecţie Stereo 70.

DETALII LINIARE IMOBIL

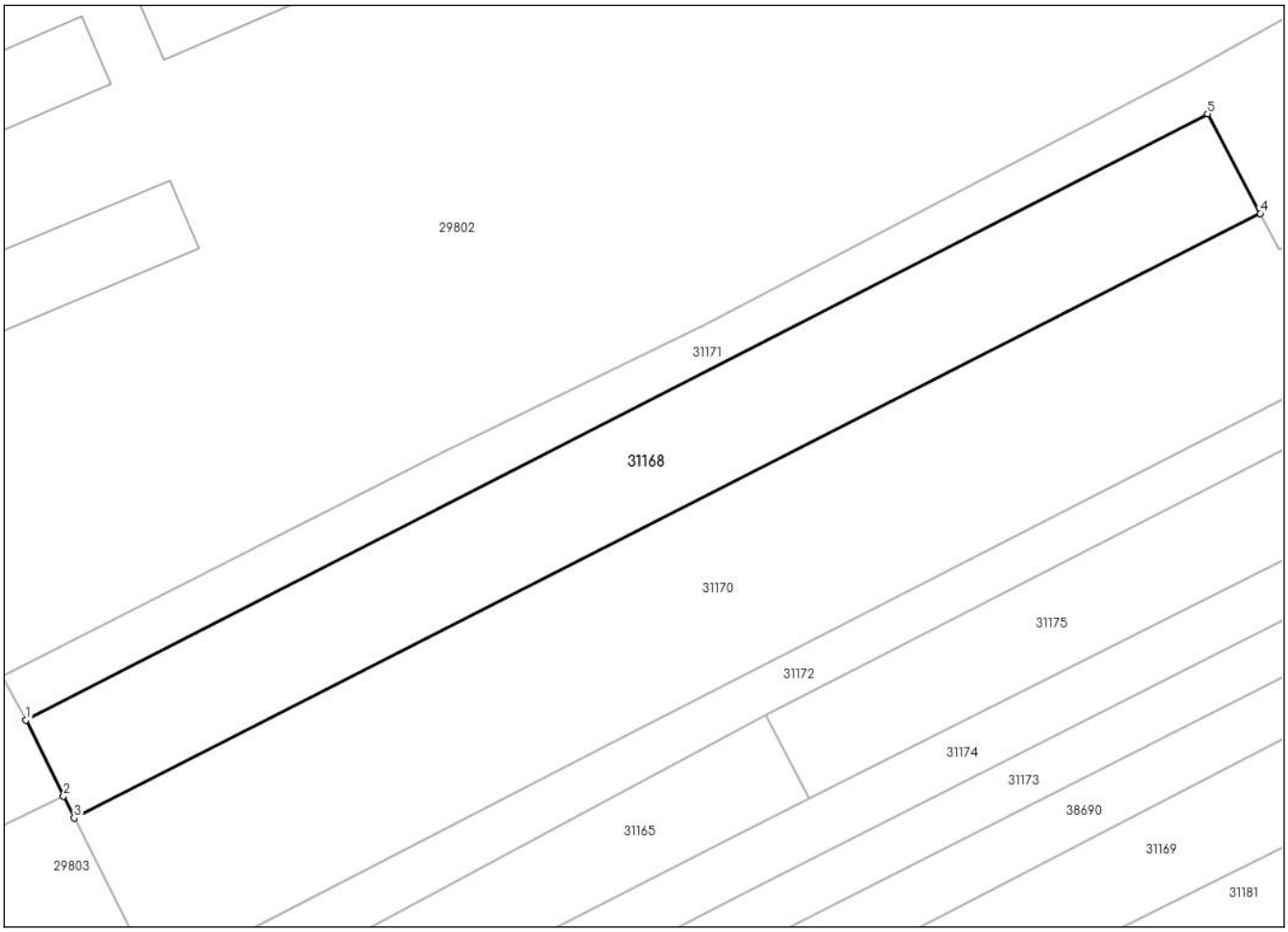

Incadrare in zonă
scara 1:2000



Date referitoare la teren

Crt	Categoria de folosință	Intra vilan	Suprafaţa (mp)	Tarla	Parcelă	Observaţii / Referinţe
1	arabil	DA	3.000	9	139/119	
	TOTAL:		**3.000**			

Date referitoare la construcţii

Crt	Numar	Destinaţie construcţie	Supraf. (mp)	Situaţie juridică	Observaţii / Referinţe
Imobilul nu are in componență construcții					

Lungime Segmente
1) Valorile lungimilor segmentelor sunt obţinute din proiecţie în plan.

Punct început	X / Y	Punct sfârşit	X / Y	Lungime segment (** (m)
1	612.879,755 376.517,669	2	612.885,115 376.506,824	12.097
2	612.885,115 376.506,824	3	612.886,649 376.503,7	3.48
3	612.886,649 376.503,7	4	613.055,81 376.589,941	189.876
4	613.055,81 376.589,941	5	613.048,285 376.604,135	16.065
5	613.048,285 376.604,135	1	612.879,755 376.517,669	189.417

**** Lungimile segmentelor sunt determinate în planul de proiecţie Stereo 70 şi sunt rotunjite la 1 milimetru.**
***** Distanţa dintre puncte este formată din segmente cumulate ce sunt mai mici decât valoarea 1 milimetru.**

Certific că informațiile din prezentul extras sunt conforme cu datele din planul cadastral de carte funciară al OCPI PRAHOVA la data: 04-08-2025
Situația prezentată poate face obiectul unor modificări ulterioare, in condițiile Legii cadastrului și publicității imobiliare nr. 7/1996, republicată.

Consilier/Inspector de specialitate,

Ancuța-Elena Constantin

Oficiul de Cadastru şi Publicitate Imobiliară PRAHOVA
Biroul de Cadastru şi Publicitate Imobiliară Ploieşti

Nr. cerere	131523
Ziua	01
Luna	08
Anul	2025

Cod verificare
100192385908

EXTRAS DE CARTE FUNCIARĂ
PENTRU INFORMARE

Carte Funciară Nr. 31168 Fulga

A. Partea I. Descrierea imobilului

TEREN Intravilan

Adresa: Jud. Prahova, UAT Fulga, Loc. Fulga de Jos

Nr. Crt	Nr. cadastral Nr. topografic	Suprafaţa* (mp)	Observaţii / Referinţe
A1	31168	3.000	Teren neimprejmuit;

B. Partea II. Proprietari şi acte

Înscrieri privitoare la dreptul de proprietate şi alte drepturi reale		Referinţe
131523 / 01/08/2025		
Registrul Cadastral al Imobilelor (UAT Fulga); Act Normativ lg.7/1996 emis de Parlamentul Romaniei;		
B1	Se infiinteaza cartea funciara a imobilului 31168 ca urmare a finalizarii inregistrarii sistematice. Imobilul se gaseste in registrul cadastral al imobilelor sub numarul 8479.	A1
Act Administrativ nr. 8546, din 27/09/1993 emis de CJSDPAT PRAHOVA (TITLU DE PROPRIETATE; 22.02.2018 : corectat nr de TP cf.pfd/8546 NU 8456);		
B2	Intabulare, drept de PROPRIETATE, dobandit prin Reconstituire, cota actuala 1/1	A1
	1) **DUMITRU RĂDUCANU ALECU**	

C. Partea III. SARCINI .

Inscrieri privind dezmembrămintele dreptului de proprietate, drepturi reale de garanţie şi sarcini	Referinţe
NU SUNT	

Anexa Nr. 1 La Partea I

Teren

Nr cadastral	Suprafaţa (mp)*	Observaţii / Referinţe
31168	3.000	

* Suprafaţa este determinată in planul de proiecţie Stereo 70.

DETALII LINIARE IMOBIL

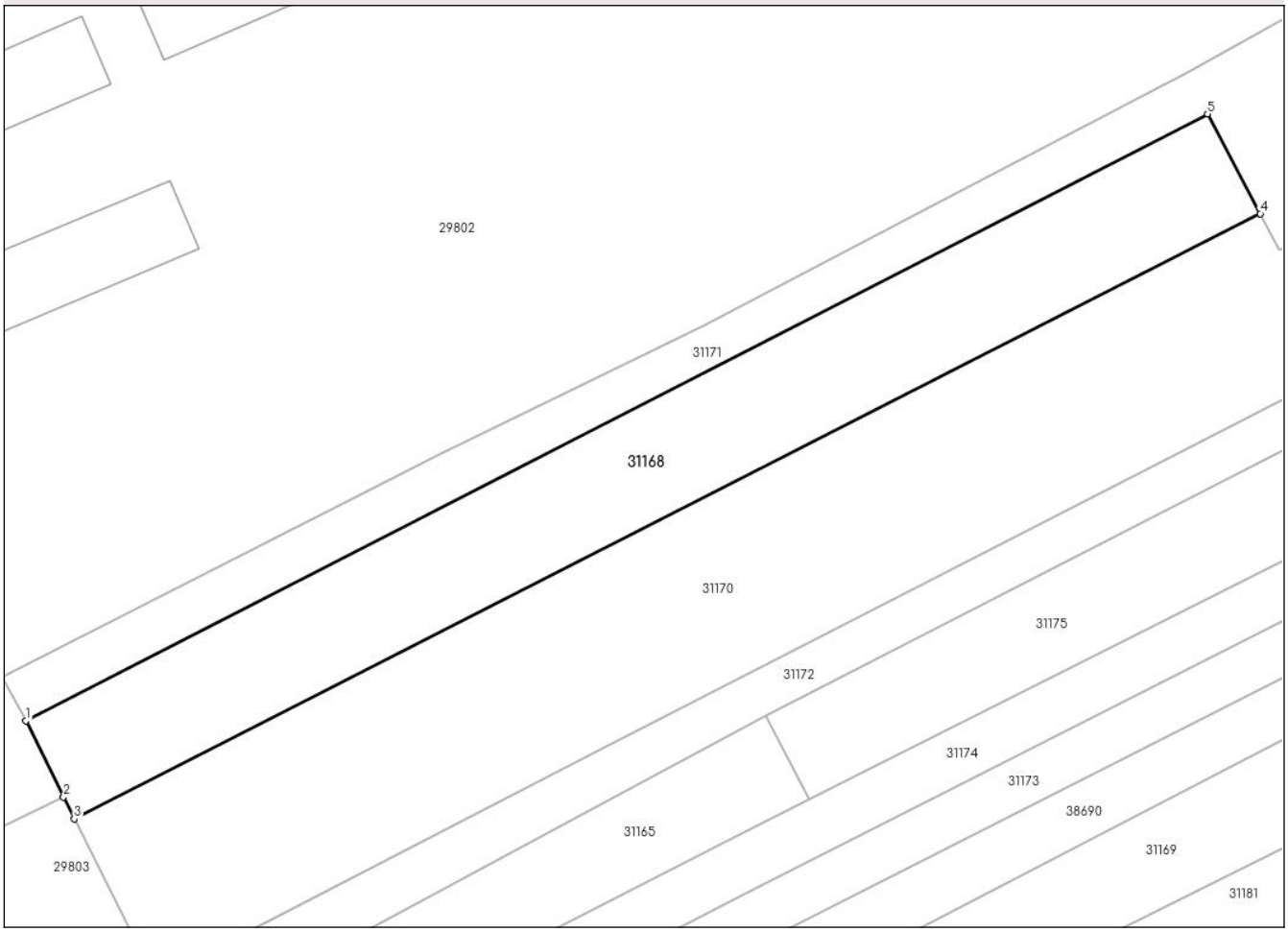

Date referitoare la teren

Nr Crt	Categorie folosinţă	Intra vilan	Suprafaţa (mp)	Tarla	Parcelă	Nr. topo	Observaţii / Referinţe
1	arabil	DA	3.000	9	139/119	-	

Lungime Segmente
1) Valorile lungimilor segmentelor sunt obţinute din proiecţie în plan.

Punct început	X / Y	Punct sfârşit	X / Y	Lungime segment (** (m)
1	612.879,755 376.517,669	2	612.885,115 376.506,824	12.097
2	612.885,115 376.506,824	3	612.886,649 376.503,7	3.48
3	612.886,649 376.503,7	4	613.055,81 376.589,941	189.876
4	613.055,81 376.589,941	5	613.048,285 376.604,135	16.065

Punct început	X / Y	Punct sfârşit	X / Y	Lungime segment (** (m)
5	613.048,285 376.604,135	1	612.879,755 376.517,669	189.417

**** Lungimile segmentelor sunt determinate în planul de proiecţie Stereo 70 şi sunt rotunjite la 1 milimetru.**
***** Distanţa dintre puncte este formată din segmente cumulate ce sunt mai mici decât valoarea 1 milimetru.**

Extrasul de carte funciară generat prin sistemul informatic integrat al ANCPI conține informațiile din cartea funciară active la data generării. Acesta este valabil în condițiile prevăzute de art. 7 din Legea nr. 455/2001, coroborat cu art. 3 din O.U.G. nr. 41/2016, exclusiv în mediul electronic, pentru activități și procese administrative prevăzute de legislația în vigoare. Valabilitatea poate fi extinsă și în forma fizică a documentului, fără semnătură olografă, cu acceptul expres sau procedural al instituției publice ori entității care a solicitat prezentarea acestui extras.
Verificarea corectitudinii și realității informațiilor conținute de document se poate face la adresa **www.ancpi.ro/verificare**, folosind codul de verificare online disponibil în antet. Codul de verificare este valabil 30 de zile calendaristice de la momentul generării documentului.

Data și ora generării,
04/08/2025, 13:20

Acest document se eliberează gratuit pentru proprietarii imobilelor. Pentru alți solicitanți, costul extrasului este de 25 de lei la ghișeu, respectiv 20 de lei dacă este obținut online prin platforma http://epay.ancpi.ro

Oficiul de Cadastru şi Publicitate Imobiliară PRAHOVA
Biroul de Cadastru şi Publicitate Imobiliară Ploieşti

PLOIESTI, Str. Unirii nr. 2, Cod postal 100043, Tel: (0244) 51 95 69, Fax: (0244) 59 22 95

Nr.cerere	**131522**
Ziua	**01**
Luna	**08**
Anul	**2025**

Extras de Plan Cadastral de Carte Funciară pentru Imobil număr cadastral 31167 / UAT Fulga

TEREN Extravilan
Adresa: Jud. Prahova, UAT Fulga

Comuna/Oraş/Municipiu: Fulga

Nr. cadastral	Suprafaţa măsurată	Observaţii / Referinţe
31167	2400	

* Suprafaţa este determinată in planul de proiecţie Stereo 70.

DETALII LINIARE IMOBIL

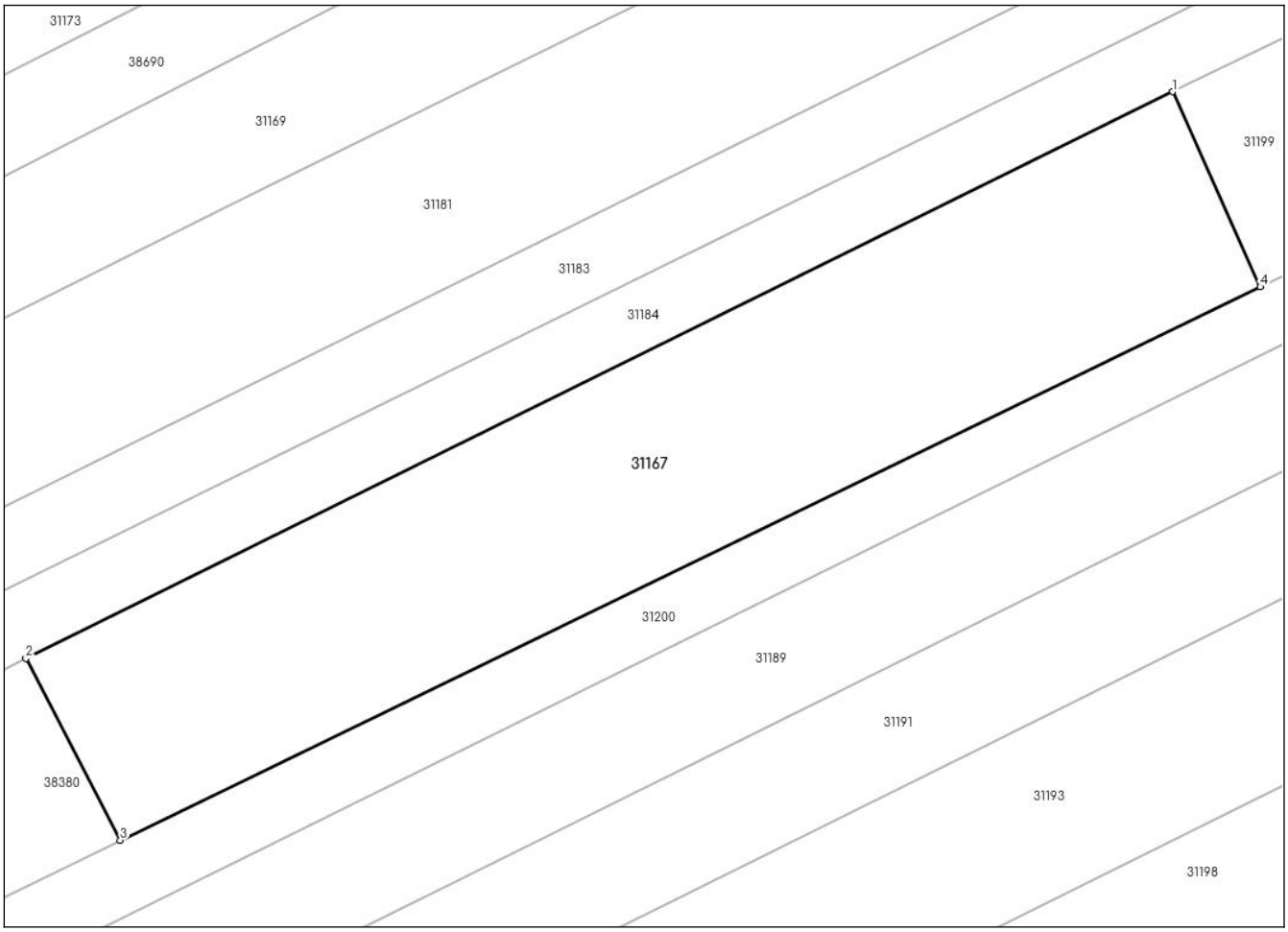

Incadrare in zonă
scara 1:1000



Date referitoare la teren

Crt	Categoria de folosință	Intra vilan	Suprafaţa (mp)	Tarla	Parcelă	Observaţii / Referinţe
1	arabil	NU	2.400	9	139/106	
	TOTAL:		**2.400**			

Date referitoare la construcţii

Crt	Numar	Destinaţie construcţie	Supraf. (mp)	Situaţie juridică	Observaţii / Referinţe
Imobilul nu are in componență construcții					

Lungime Segmente
1) Valorile lungimilor segmentelor sunt obţinute din proiecţie în plan.

Punct început	X / Y	Punct sfârşit	X / Y	Lungime segment (** (m)
1	613.074,175 376.473,57	2	612.965,328 376.419,771	121.417
2	612.965,328 376.419,771	3	612.974,295 376.402,515	19.447
3	612.974,295 376.402,515	4	613.082,487 376.455,055	120.275
4	613.082,487 376.455,055	1	613.074,175 376.473,57	20.295

**** Lungimile segmentelor sunt determinate în planul de proiecţie Stereo 70 şi sunt rotunjite la 1 milimetru.**
***** Distanţa dintre puncte este formată din segmente cumulate ce sunt mai mici decât valoarea 1 milimetru.**

Certific că informațiile din prezentul extras sunt conforme cu datele din planul cadastral de carte funciară al OCPI PRAHOVA la data: 04-08-2025
Situația prezentată poate face obiectul unor modificări ulterioare, in condițiile Legii cadastrului și publicității imobiliare nr. 7/1996, republicată.

Consilier/Inspector de specialitate,

Ancuța-Elena Constantin

Oficiul de Cadastru şi Publicitate Imobiliară PRAHOVA
Biroul de Cadastru şi Publicitate Imobiliară Ploieşti

Nr. cerere	131522
Ziua	01
Luna	08
Anul	2025

Cod verificare
100192385907

EXTRAS DE CARTE FUNCIARĂ
PENTRU INFORMARE

Carte Funciară Nr. 31167 Fulga

A. Partea I. Descrierea imobilului

TEREN Extravilan

Adresa: Jud. Prahova, UAT Fulga

Nr. Crt	Nr. cadastral Nr. topografic	Suprafaţa* (mp)	Observaţii / Referinţe
A1	31167	2.400	Teren neimprejmuit;

B. Partea II. Proprietari şi acte

Înscrieri privitoare la dreptul de proprietate şi alte drepturi reale		Referinţe
131522 / 01/08/2025		
Registrul Cadastral al Imobilelor (UAT Fulga); Act Normativ lg.7/1996 emis de Parlamentul Romaniei;		
B1	Se infiinteaza cartea funciara a imobilului 31167 ca urmare a finalizarii inregistrarii sistematice. Imobilul se gaseste in registrul cadastral al imobilelor sub numarul 8478.	A1
Act Administrativ nr. 7983, din 27/09/1993 emis de CJSDPAT PRAHOVA (TITLU DE PROPRIETATE;);		
B2	Intabulare, drept de PROPRIETATE, dobandit prin Reconstituire, cota actuala 1/1	A1
	1) **TUDOR ŞTEFAN**	

C. Partea III. SARCINI .

Inscrieri privind dezmembrămintele dreptului de proprietate, drepturi reale de garanţie şi sarcini	Referinţe
NU SUNT	

Anexa Nr. 1 La Partea I

Teren

Nr cadastral	Suprafaţa (mp)*	Observaţii / Referinţe
31167	2.400	

* Suprafaţa este determinată in planul de proiecţie Stereo 70.

DETALII LINIARE IMOBIL

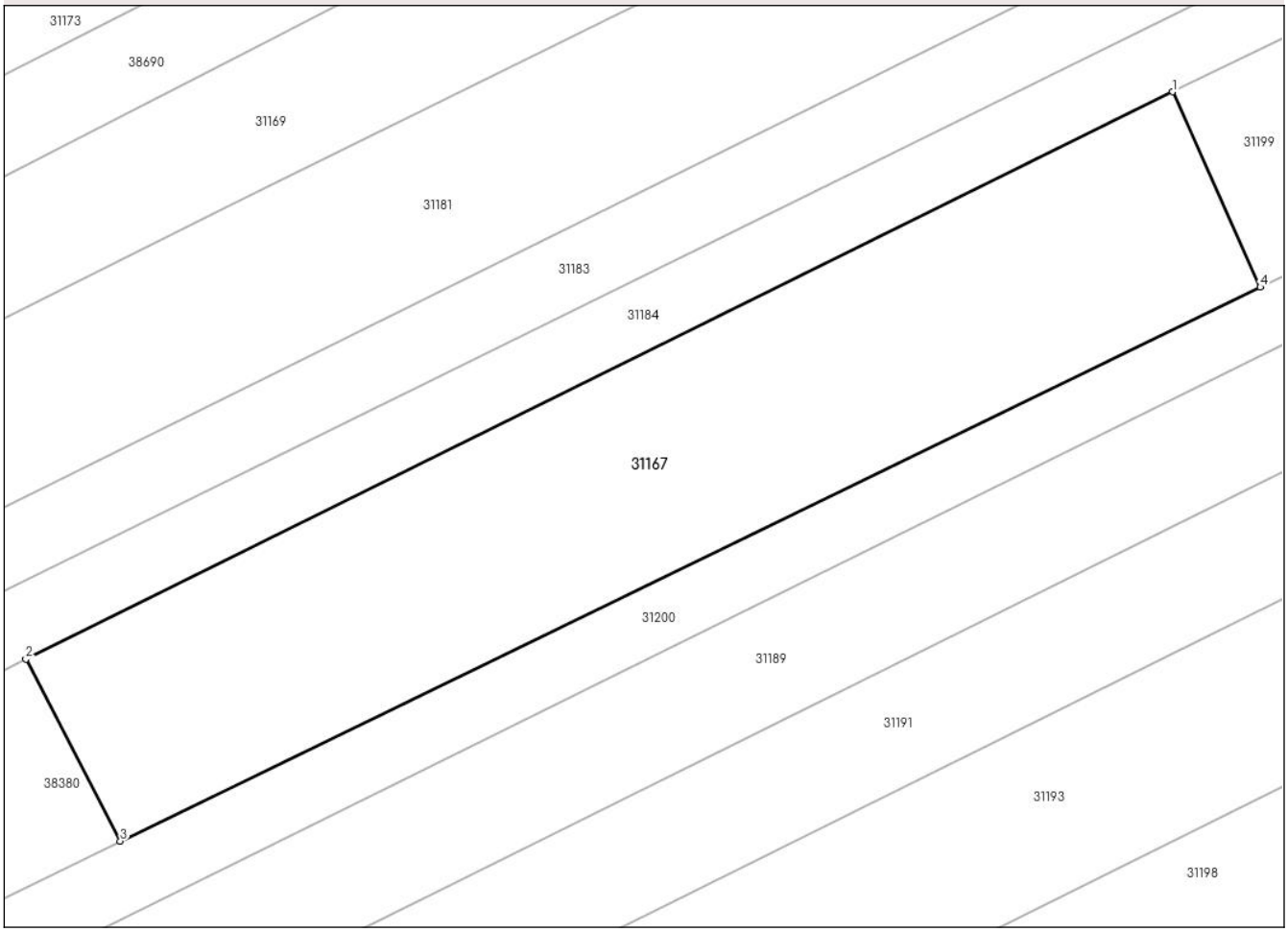

Date referitoare la teren

Nr Crt	Categorie folosinţă	Intra vilan	Suprafaţa (mp)	Tarla	Parcelă	Nr. topo	Observaţii / Referinţe
1	arabil	NU	2.400	9	139/106	-	

Lungime Segmente
1) Valorile lungimilor segmentelor sunt obţinute din proiecţie în plan.

Punct început	X / Y	Punct sfârşit	X / Y	Lungime segment (** (m)
1	613.074,175 376.473,57	2	612.965,328 376.419,771	121.417
2	612.965,328 376.419,771	3	612.974,295 376.402,515	19.447
3	612.974,295 376.402,515	4	613.082,487 376.455,055	120.275
4	613.082,487 376.455,055	1	613.074,175 376.473,57	20.295

Document care conţine date cu caracter personal, protejate de prevederile Legii Nr. 677/2001.

Extrase pentru informare on-line la adresa epay.ancpi.ro

**** Lungimile segmentelor sunt determinate în planul de proiecţie Stereo 70 şi sunt rotunjite la 1 milimetru.**
***** Distanţa dintre puncte este formată din segmente cumulate ce sunt mai mici decât valoarea 1 milimetru.**

Extrasul de carte funciară generat prin sistemul informatic integrat al ANCPI conține informațiile din cartea funciară active la data generării. Acesta este valabil în condițiile prevăzute de art. 7 din Legea nr. 455/2001, coroborat cu art. 3 din O.U.G. nr. 41/2016, exclusiv în mediul electronic, pentru activități și procese administrative prevăzute de legislația în vigoare. Valabilitatea poate fi extinsă și în forma fizică a documentului, fără semnătură olografă, cu acceptul expres sau procedural al instituției publice ori entității care a solicitat prezentarea acestui extras.
Verificarea corectitudinii și realității informațiilor conținute de document se poate face la adresa **www.ancpi.ro/verificare**, folosind codul de verificare online disponibil în antet. Codul de verificare este valabil 30 de zile calendaristice de la momentul generării documentului.

Data și ora generării,
04/08/2025, 13:20

Acest document se eliberează gratuit pentru proprietarii imobilelor. Pentru alți solicitanți, costul extrasului este de 25 de lei la ghișeu, respectiv 20 de lei dacă este obținut online prin platforma http://epay.ancpi.ro

Oficiul de Cadastru şi Publicitate Imobiliară PRAHOVA
Biroul de Cadastru şi Publicitate Imobiliară Ploieşti

PLOIESTI, Str. Unirii nr. 2, Cod postal 100043, Tel: (0244) 51 95 69, Fax: (0244) 59 22 95

Nr.cerere	**131521**
Ziua	**01**
Luna	**08**
Anul	**2025**

Extras de Plan Cadastral de Carte Funciară pentru Imobil număr cadastral 31166 / UAT Fulga

TEREN Intravilan
Adresa: Jud. Prahova, UAT Fulga, Loc. Fulga de Jos

Comuna/Oraş/Municipiu: Fulga

Nr. cadastral	Suprafaţa măsurată	Observaţii / Referinţe
31166	4409	

* Suprafaţa este determinată in planul de proiecţie Stereo 70.

DETALII LINIARE IMOBIL

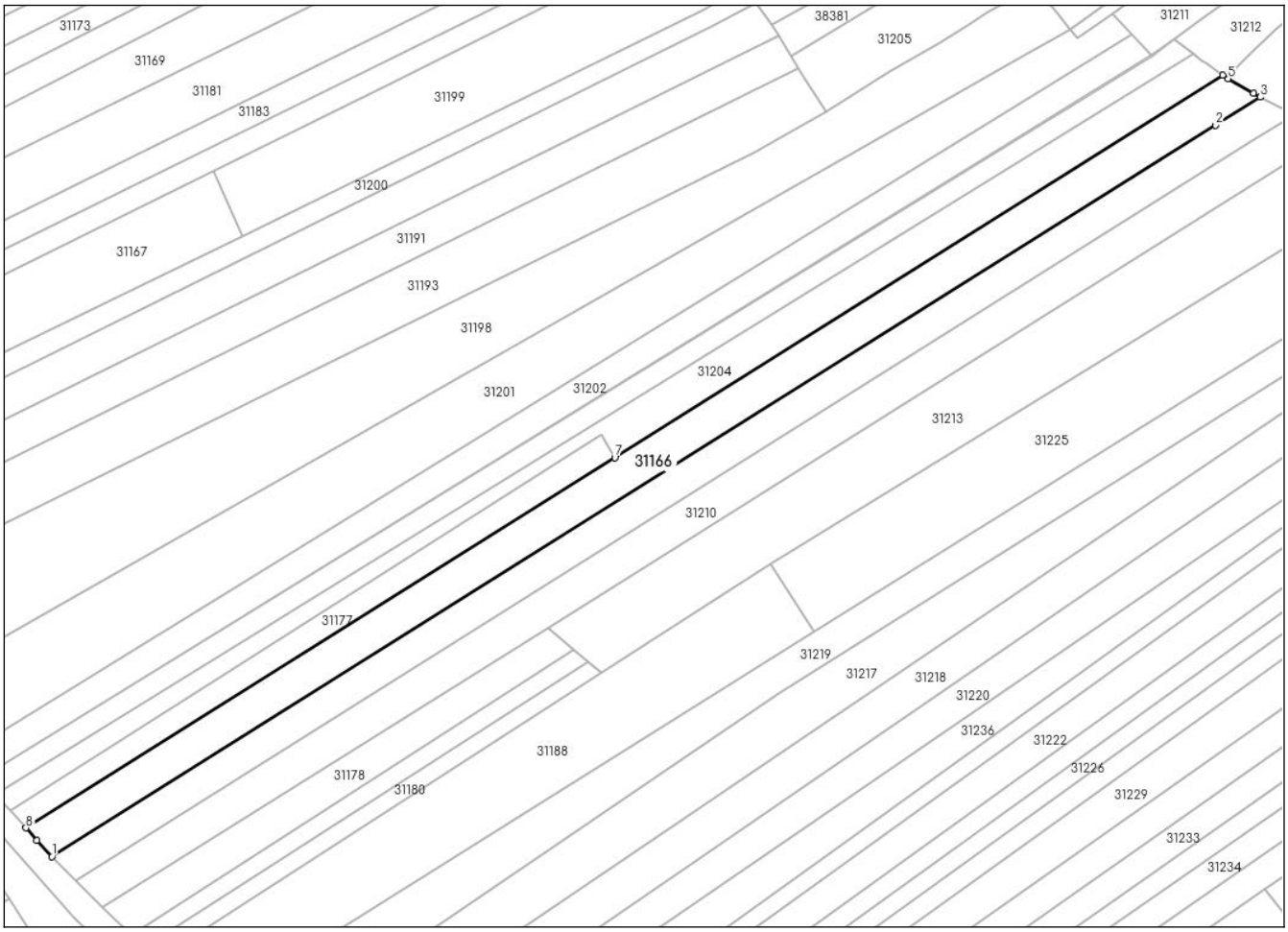

Incadrare in zonă
scara 1:5000



Date referitoare la teren

Crt	Categoria de folosință	Intra vilan	Suprafaţa (mp)	Tarla	Parcelă	Observaţii / Referinţe
1	arabil	DA	4.409	9	139/2/1	
	TOTAL:		**4.409**			

Date referitoare la construcţii

Crt	Numar	Destinaţie construcţie	Supraf. (mp)	Situaţie juridică	Observaţii / Referinţe
Imobilul nu are in componență construcții					

Lungime Segmente
1) Valorile lungimilor segmentelor sunt obţinute din proiecţie în plan.

Punct început	X / Y	Punct sfârşit	X / Y	Lungime segment (** (m)
1	613.028,258 376.278,11	2	613.360,328 376.486,795	392.199
2	613.360,328 376.486,795	3	613.373,043 376.494,787	15.018
3	613.373,043 376.494,787	4	613.371,077 376.495,802	2.213
4	613.371,077 376.495,802	5	613.363,911 376.500,002	8.306
5	613.363,911 376.500,002	6	613.362,401 376.500,945	1.78
6	613.362,401 376.500,945	7	613.188,843 376.391,873	204.986
7	613.188,843 376.391,873	8	613.020,801 376.286,27	198.469
8	613.020,801 376.286,27	9	613.023,846 376.282,607	4.763
9	613.023,846 376.282,607	1	613.028,258 376.278,11	6.3

**** Lungimile segmentelor sunt determinate în planul de proiecţie Stereo 70 şi sunt rotunjite la 1 milimetru.**
***** Distanţa dintre puncte este formată din segmente cumulate ce sunt mai mici decât valoarea 1 milimetru.**

Certific că informațiile din prezentul extras sunt conforme cu datele din planul cadastral de carte funciară al OCPI PRAHOVA la data: 04-08-2025
Situația prezentată poate face obiectul unor modificări ulterioare, in condițiile Legii cadastrului și publicității imobiliare nr. 7/1996, republicată.

Consilier/Inspector de specialitate,

Ancuța-Elena Constantin

Oficiul de Cadastru şi Publicitate Imobiliară PRAHOVA
Biroul de Cadastru şi Publicitate Imobiliară Ploieşti

Nr. cerere	131521
Ziua	01
Luna	08
Anul	2025

Cod verificare
100192385906

EXTRAS DE CARTE FUNCIARĂ
PENTRU INFORMARE

Carte Funciară Nr. 31166 Fulga

A. Partea I. Descrierea imobilului

TEREN Intravilan

Adresa: Jud. Prahova, UAT Fulga, Loc. Fulga de Jos

Nr. Crt	Nr. cadastral Nr. topografic	Suprafaţa* (mp)	Observaţii / Referinţe
A1	31166	4.409	Teren neimprejmuit;

B. Partea II. Proprietari şi acte

Înscrieri privitoare la dreptul de proprietate şi alte drepturi reale		Referinţe
131521 / 01/08/2025		
Registrul Cadastral al Imobilelor (UAT Fulga); Act Normativ lg.7/1996 emis de Parlamentul Romaniei;		
B1	Se infiinteaza cartea funciara a imobilului 31166 ca urmare a finalizarii inregistrarii sistematice. Imobilul se gaseste in registrul cadastral al imobilelor sub numarul 8477.	A1
Act Administrativ nr. 2241, din 04/06/1993 emis de CJSDPAT PRAHOVA (TITLU DE PROPRIETATE;);		
B2	Intabulare, drept de PROPRIETATE, dobandit prin Reconstituire, cota actuala 1/1	A1
	1) **DRĂGHICI DUMITRU ION**	

C. Partea III. SARCINI .

Inscrieri privind dezmembrămintele dreptului de proprietate, drepturi reale de garanţie şi sarcini	Referinţe
NU SUNT	

Anexa Nr. 1 La Partea I

Teren

Nr cadastral	Suprafaţa (mp)*	Observaţii / Referinţe
31166	4.409	

* Suprafaţa este determinată in planul de proiecţie Stereo 70.

DETALII LINIARE IMOBIL

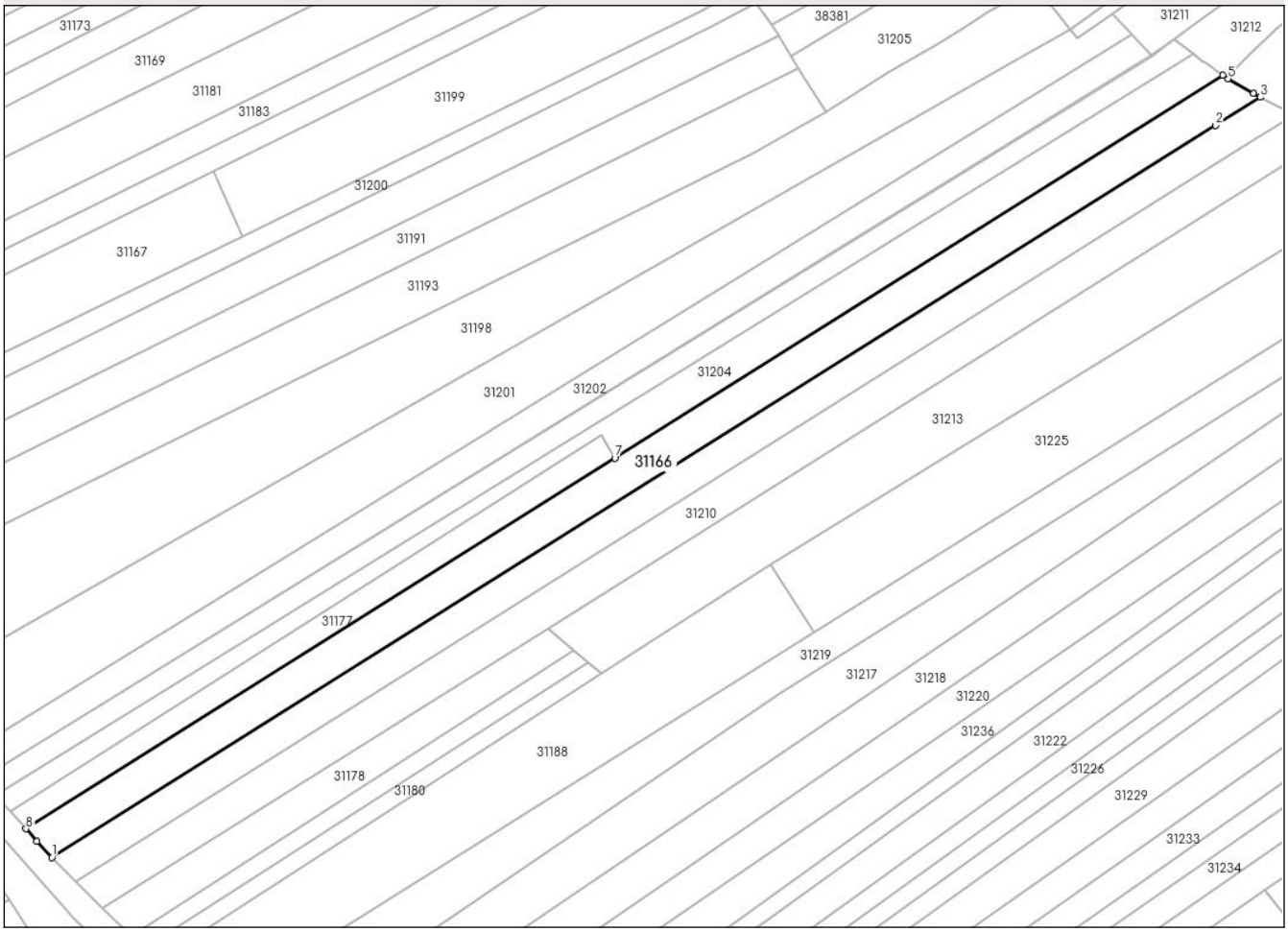

Date referitoare la teren

Nr Crt	Categorie folosinţă	Intra vilan	Suprafaţa (mp)	Tarla	Parcelă	Nr. topo	Observaţii / Referinţe
1	arabil	DA	4.409	9	139/2/1	-	

Lungime Segmente
1) Valorile lungimilor segmentelor sunt obţinute din proiecţie în plan.

Punct început	X / Y	Punct sfârşit	X / Y	Lungime segment (** (m)
1	613.028,258 376.278,11	2	613.360,328 376.486,795	392.199
2	613.360,328 376.486,795	3	613.373,043 376.494,787	15.018
3	613.373,043 376.494,787	4	613.371,077 376.495,802	2.213
4	613.371,077 376.495,802	5	613.363,911 376.500,002	8.306

Punct început	X / Y	Punct sfârşit	X / Y	Lungime segment (** (m)
5	613.363,911 376.500,002	6	613.362,401 376.500,945	1.78
6	613.362,401 376.500,945	7	613.188,843 376.391,873	204.986
7	613.188,843 376.391,873	8	613.020,801 376.286,27	198.469
8	613.020,801 376.286,27	9	613.023,846 376.282,607	4.763
9	613.023,846 376.282,607	1	613.028,258 376.278,11	6.3

**** Lungimile segmentelor sunt determinate în planul de proiecţie Stereo 70 şi sunt rotunjite la 1 milimetru.**
***** Distanţa dintre puncte este formată din segmente cumulate ce sunt mai mici decât valoarea 1 milimetru.**

Extrasul de carte funciară generat prin sistemul informatic integrat al ANCPI conține informațiile din cartea funciară active la data generării. Acesta este valabil în condițiile prevăzute de art. 7 din Legea nr. 455/2001, coroborat cu art. 3 din O.U.G. nr. 41/2016, exclusiv în mediul electronic, pentru activități și procese administrative prevăzute de legislația în vigoare. Valabilitatea poate fi extinsă și în forma fizică a documentului, fără semnătură olografă, cu acceptul expres sau procedural al instituției publice ori entității care a solicitat prezentarea acestui extras.
Verificarea corectitudinii și realității informațiilor conținute de document se poate face la adresa **www.ancpi.ro/verificare**, folosind codul de verificare online disponibil în antet. Codul de verificare este valabil 30 de zile calendaristice de la momentul generării documentului.

Data și ora generării,
04/08/2025, 13:20

Acest document se eliberează gratuit pentru proprietarii imobilelor. Pentru alți solicitanți, costul extrasului este de 25 de lei la ghișeu, respectiv 20 de lei dacă este obținut online prin platforma http://epay.ancpi.ro

Oficiul de Cadastru şi Publicitate Imobiliară PRAHOVA
Biroul de Cadastru şi Publicitate Imobiliară Ploieşti

PLOIESTI, Str. Unirii nr. 2, Cod postal 100043, Tel: (0244) 51 95 69, Fax: (0244) 59 22 95

Nr.cerere	**131520**
Ziua	**01**
Luna	**08**
Anul	**2025**

Extras de Plan Cadastral de Carte Funciară pentru Imobil număr cadastral 31165 / UAT Fulga

TEREN Partial Intravilan
Adresa: Jud. Prahova, UAT Fulga, Loc. Fulga de Jos

Comuna/Oraş/Municipiu: Fulga

Nr. cadastral	Suprafaţa măsurată	Observaţii / Referinţe
31165	1171	DIFERENTA DE SUPRAFATA SE REGASESTE LA IMOBILUL CU ID 8486

* Suprafaţa este determinată in planul de proiecţie Stereo 70.

DETALII LINIARE IMOBIL

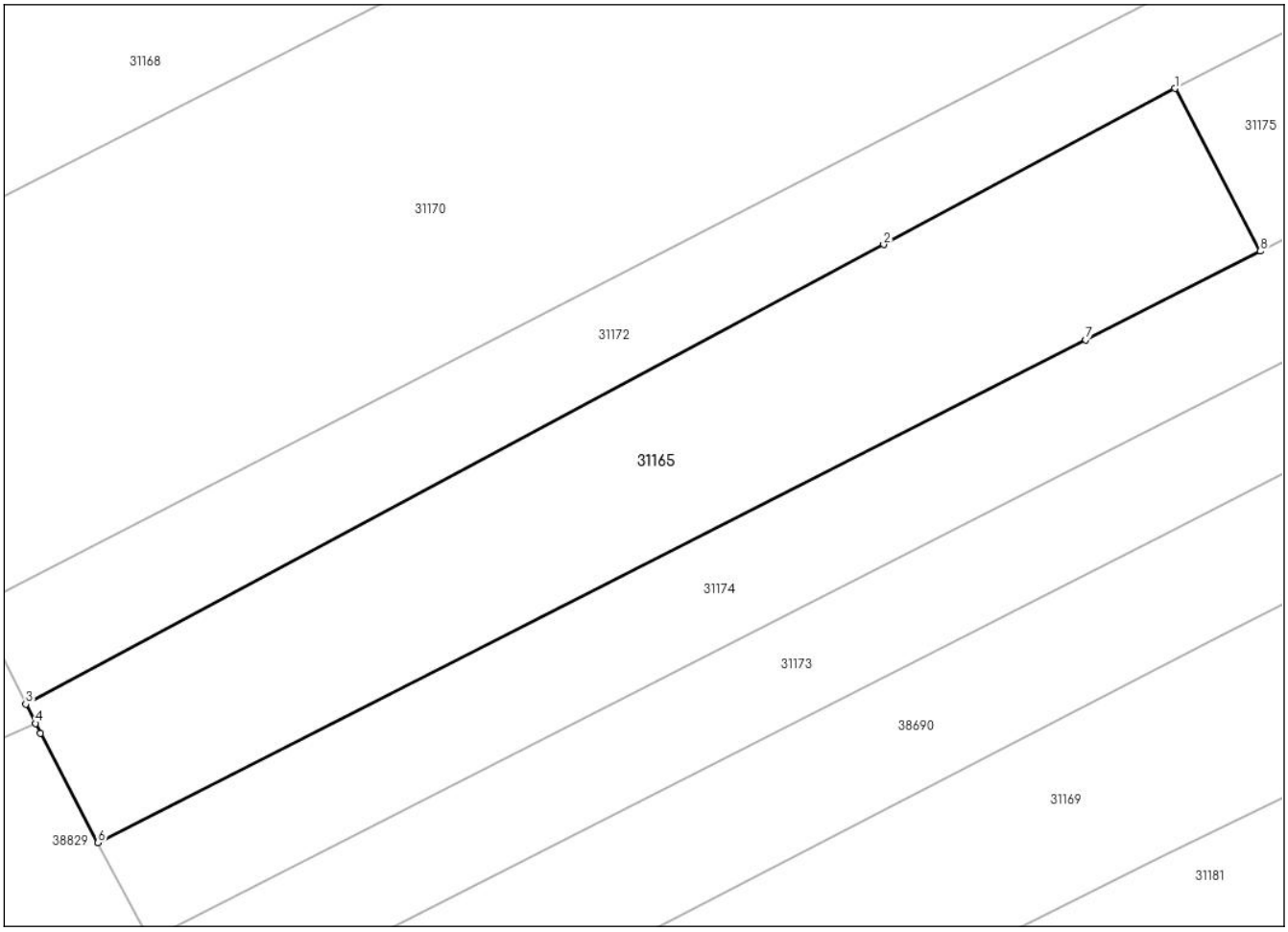

Incadrare in zonă
scara 1:1000



Date referitoare la teren

Crt	Categoria de folosință	Intra vilan	Suprafaţa (mp)	Tarla	Parcelă	Observaţii / Referinţe
1	arabil	NU	251	9	139/115	
2	arabil	DA	920	9	139/115	
	TOTAL:		**1.171**			

Date referitoare la construcţii

Crt	Numar	Destinaţie construcţie	Supraf. (mp)	Situaţie juridică	Observaţii / Referinţe
Imobilul nu are in componență construcții					

Lungime Segmente
1) Valorile lungimilor segmentelor sunt obţinute din proiecţie în plan.

Punct început	X / Y	Punct sfârşit	X / Y	Lungime segment (** (m)
1	612.985,295 376.518,381	2	612.964,111 376.507,042	24.028
2	612.964,111 376.507,042	3	612.901,751 376.473,662	70.732
3	612.901,751 376.473,662	4	612.902,457 376.472,26	1.57
4	612.902,457 376.472,26	5	612.902,819 376.471,538	0.808
5	612.902,819 376.471,538	6	612.906,995 376.463,597	8.972
6	612.906,995 376.463,597	7	612.978,815 376.500,108	80.568
7	612.978,815 376.500,108	8	612.991,502 376.506,558	14.232
8	612.991,502 376.506,558	1	612.985,295 376.518,381	13.353

**** Lungimile segmentelor sunt determinate în planul de proiecţie Stereo 70 şi sunt rotunjite la 1 milimetru.**
***** Distanţa dintre puncte este formată din segmente cumulate ce sunt mai mici decât valoarea 1 milimetru.**

Certific că informațiile din prezentul extras sunt conforme cu datele din planul cadastral de carte funciară al OCPI PRAHOVA la data: 04-08-2025
Situația prezentată poate face obiectul unor modificări ulterioare, in condițiile Legii cadastrului și publicității imobiliare nr. 7/1996, republicată.

Consilier/Inspector de specialitate,

Ancuța-Elena Constantin

Oficiul de Cadastru şi Publicitate Imobiliară PRAHOVA
Biroul de Cadastru şi Publicitate Imobiliară Ploieşti

Nr. cerere	131520
Ziua	01
Luna	08
Anul	2025

Cod verificare
100192385905

EXTRAS DE CARTE FUNCIARĂ
PENTRU INFORMARE

Carte Funciară Nr. 31165 Fulga

A. Partea I. Descrierea imobilului

TEREN Partial Intravilan

Adresa: Jud. Prahova, UAT Fulga, Loc. Fulga de Jos

Nr. Crt	Nr. cadastral Nr. topografic	Suprafaţa* (mp)	Observaţii / Referinţe
A1	31165	1.171	Teren neimprejmuit; DIFERENTA DE SUPRAFATA SE REGASESTE LA IMOBILUL CU ID 8486

B. Partea II. Proprietari şi acte

Înscrieri privitoare la dreptul de proprietate şi alte drepturi reale		Referinţe
131520 / 01/08/2025		
Registrul Cadastral al Imobilelor (UAT Fulga); Act Normativ lg.7/1996 emis de Parlamentul Romaniei;		
B1	Se infiinteaza cartea funciara a imobilului 31165 ca urmare a finalizarii inregistrarii sistematice. Imobilul se gaseste in registrul cadastral al imobilelor sub numarul 8476.	A1
Act Administrativ nr. 7971, din 28/07/1993 emis de CJSDPAT PRAHOVA (TITLU DE PROPRIETATE;);		
B2	Intabulare, drept de PROPRIETATE, dobandit prin Reconstituire, cota actuala 1/1	A1
	1) **TOADER TUDOR RĂDUCANU**	

C. Partea III. SARCINI .

Inscrieri privind dezmembrămintele dreptului de proprietate, drepturi reale de garanţie şi sarcini	Referinţe
NU SUNT	

Anexa Nr. 1 La Partea I

Teren

Nr cadastral	Suprafaţa (mp)*	Observaţii / Referinţe
31165	1.171	DIFERENTA DE SUPRAFATA SE REGASESTE LA IMOBILUL CU ID 8486

* Suprafaţa este determinată in planul de proiecţie Stereo 70.

DETALII LINIARE IMOBIL

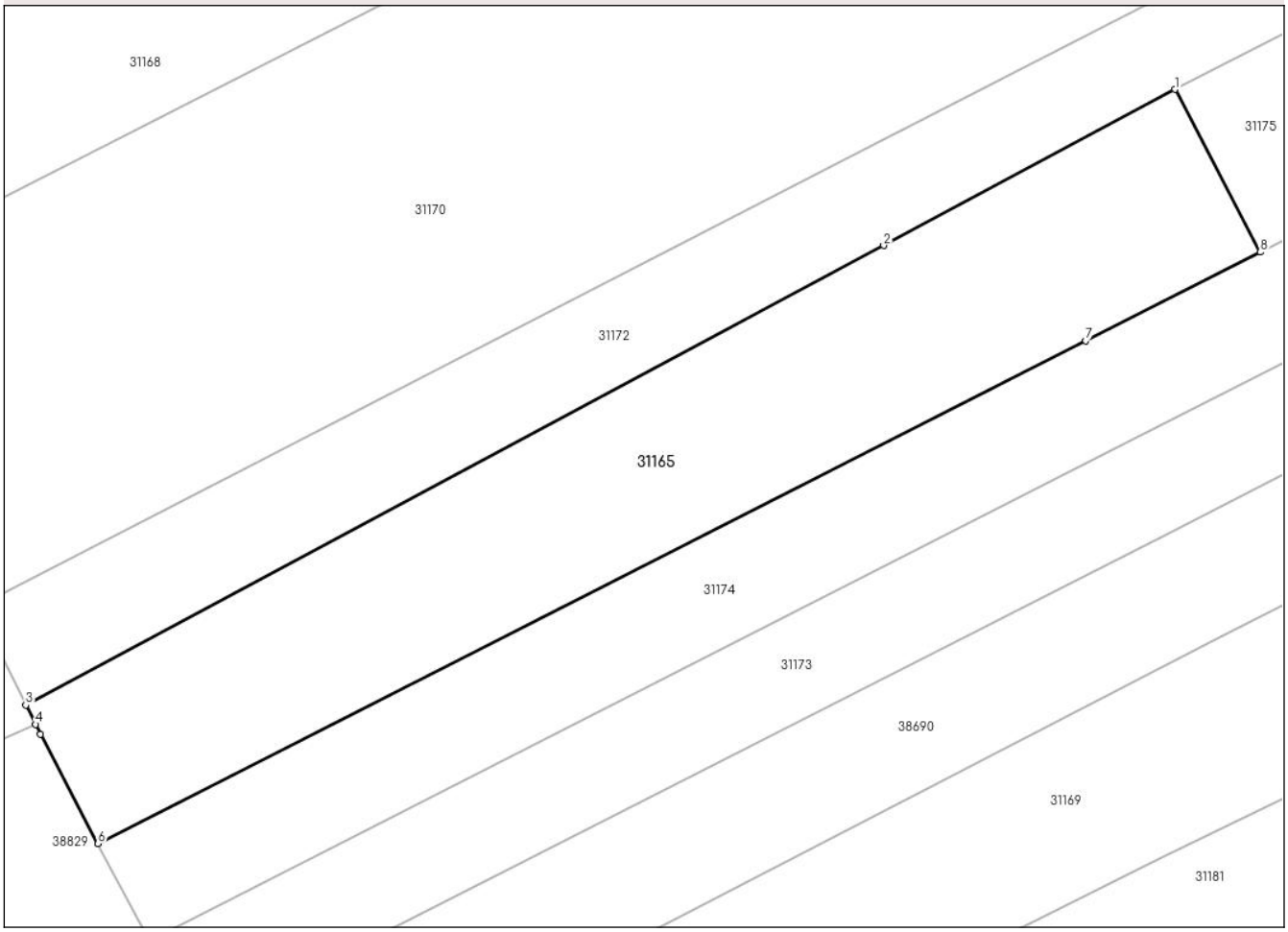

Date referitoare la teren

Nr Crt	Categorie folosinţă	Intra vilan	Suprafaţa (mp)	Tarla	Parcelă	Nr. topo	Observaţii / Referinţe
1	arabil	NU	251	9	139/115	-	
2	arabil	DA	920	9	139/115	-	

Lungime Segmente
1) Valorile lungimilor segmentelor sunt obţinute din proiecţie în plan.

Punct început	X / Y	Punct sfârşit	X / Y	Lungime segment (** (m)
1	612.985,295 376.518,381	2	612.964,111 376.507,042	24.028
2	612.964,111 376.507,042	3	612.901,751 376.473,662	70.732
3	612.901,751 376.473,662	4	612.902,457 376.472,26	1.57
4	612.902,457 376.472,26	5	612.902,819 376.471,538	0.808

Punct început	X / Y	Punct sfârşit	X / Y	Lungime segment (** (m)
5	612.902,819 376.471,538	6	612.906,995 376.463,597	8.972
6	612.906,995 376.463,597	7	612.978,815 376.500,108	80.568
7	612.978,815 376.500,108	8	612.991,502 376.506,558	14.232
8	612.991,502 376.506,558	1	612.985,295 376.518,381	13.353

**** Lungimile segmentelor sunt determinate în planul de proiecţie Stereo 70 şi sunt rotunjite la 1 milimetru.**
***** Distanţa dintre puncte este formată din segmente cumulate ce sunt mai mici decât valoarea 1 milimetru.**

Extrasul de carte funciară generat prin sistemul informatic integrat al ANCPI conține informațiile din cartea funciară active la data generării. Acesta este valabil în condițiile prevăzute de art. 7 din Legea nr. 455/2001, coroborat cu art. 3 din O.U.G. nr. 41/2016, exclusiv în mediul electronic, pentru activități și procese administrative prevăzute de legislația în vigoare. Valabilitatea poate fi extinsă și în forma fizică a documentului, fără semnătură olografă, cu acceptul expres sau procedural al instituției publice ori entității care a solicitat prezentarea acestui extras.
Verificarea corectitudinii și realității informațiilor conținute de document se poate face la adresa **www.ancpi.ro/verificare**, folosind codul de verificare online disponibil în antet. Codul de verificare este valabil 30 de zile calendaristice de la momentul generării documentului.

Data și ora generării,
04/08/2025, 13:20

Acest document se eliberează gratuit pentru proprietarii imobilelor. Pentru alți solicitanți, costul extrasului este de 25 de lei la ghișeu, respectiv 20 de lei dacă este obținut online prin platforma http://epay.ancpi.ro

Oficiul de Cadastru şi Publicitate Imobiliară PRAHOVA
Biroul de Cadastru şi Publicitate Imobiliară Ploieşti

PLOIESTI, Str. Unirii nr. 2, Cod postal 100043, Tel: (0244) 51 95 69, Fax: (0244) 59 22 95

Nr.cerere	**131519**
Ziua	**01**
Luna	**08**
Anul	**2025**

Extras de Plan Cadastral de Carte Funciară pentru Imobil număr cadastral 31164 / UAT Fulga

TEREN Extravilan
Adresa: Jud. Prahova, UAT Fulga

Comuna/Oraş/Municipiu: Fulga

Nr. cadastral	Suprafaţa măsurată	Observaţii / Referinţe
31164	9000	

* Suprafaţa este determinată in planul de proiecţie Stereo 70.

DETALII LINIARE IMOBIL



Incadrare in zonă
scara 1:10000



Date referitoare la teren

Crt	Categoria de folosință	Intra vilan	Suprafaţa (mp)	Tarla	Parcelă	Observaţii / Referinţe
1	arabil	NU	9.000	34	504/1	
	TOTAL:		**9.000**			

Date referitoare la construcţii

Crt	Numar	Destinaţie construcţie	Supraf. (mp)	Situaţie juridică	Observaţii / Referinţe
Imobilul nu are in componență construcții					

Lungime Segmente
1) Valorile lungimilor segmentelor sunt obţinute din proiecţie în plan.

Punct început	X / Y	Punct sfârşit	X / Y	Lungime segment (** (m)
1	617.474,348 383.567,858	2	617.434,683 383.671,951	111.394
2	617.434,683 383.671,951	3	617.425,691 383.669,676	9.275
3	617.425,691 383.669,676	4	617.792,924 382.698,501	1038.288
4	617.792,924 382.698,501	5	617.800,963 382.700,394	8.259
5	617.800,963 382.700,394	6	617.764,331 382.796,253	102.62
6	617.764,331 382.796,253	7	617.646,857 383.109,043	334.122
7	617.646,857 383.109,043	8	617.562,609 383.332,298	238.622
8	617.562,609 383.332,298	9	617.505,418 383.485,691	163.708
9	617.505,418 383.485,691	1	617.474,348 383.567,858	87.845

**** Lungimile segmentelor sunt determinate în planul de proiecţie Stereo 70 şi sunt rotunjite la 1 milimetru.**
***** Distanţa dintre puncte este formată din segmente cumulate ce sunt mai mici decât valoarea 1 milimetru.**

Certific că informațiile din prezentul extras sunt conforme cu datele din planul cadastral de carte funciară al OCPI PRAHOVA la data: 04-08-2025
Situația prezentată poate face obiectul unor modificări ulterioare, in condițiile Legii cadastrului și publicității imobiliare nr. 7/1996, republicată.

Consilier/Inspector de specialitate,

Ancuța-Elena Constantin

Oficiul de Cadastru şi Publicitate Imobiliară PRAHOVA
Biroul de Cadastru şi Publicitate Imobiliară Ploieşti

Nr. cerere	131519
Ziua	01
Luna	08
Anul	2025

Cod verificare
100192385904

EXTRAS DE CARTE FUNCIARĂ
PENTRU INFORMARE

Carte Funciară Nr. 31164 Fulga

A. Partea I. Descrierea imobilului

TEREN Extravilan

Adresa: Jud. Prahova, UAT Fulga

Nr. Crt	Nr. cadastral Nr. topografic	Suprafaţa* (mp)	Observaţii / Referinţe
A1	31164	9.000	Teren neimprejmuit;

B. Partea II. Proprietari şi acte

Înscrieri privitoare la dreptul de proprietate şi alte drepturi reale		Referinţe
131519 / 01/08/2025		
Registrul Cadastral al Imobilelor (UAT Fulga); Act Normativ lg.7/1996 emis de Parlamentul Romaniei;		
B1	Se infiinteaza cartea funciara a imobilului 31164 ca urmare a finalizarii inregistrarii sistematice. Imobilul se gaseste in registrul cadastral al imobilelor sub numarul 8475.	A1
Act Administrativ nr. 85611, din 07/02/2000 emis de CJSDPAT PRAHOVA (TITLU DE PROPRIETATE;);		
B2	Intabulare, drept de PROPRIETATE, dobandit prin Reconstituire, cota actuala 3/4	A1
	1) **TUDORIE NICULAE** 2) **TUDORIE ŞTEFAN**	
Act Notarial nr. 108, din 12/11/2007 emis de BNP STELIANA PROCOPIE (CERTIFICAT DE MOSTENITOR;);		
B3	Intabulare, drept de PROPRIETATE, dobandit prin Succesiune, cota actuala 1/4	A1
	1) **TUDORIE NICULAE**	

C. Partea III. SARCINI .

Inscrieri privind dezmembrămintele dreptului de proprietate, drepturi reale de garanţie şi sarcini	Referinţe
NU SUNT	

Anexa Nr. 1 La Partea I

Teren

Nr cadastral	Suprafaţa (mp)*	Observaţii / Referinţe
31164	9.000	

* Suprafaţa este determinată in planul de proiecţie Stereo 70.

DETALII LINIARE IMOBIL



Date referitoare la teren

Nr Crt	Categorie folosinţă	Intra vilan	Suprafaţa (mp)	Tarla	Parcelă	Nr. topo	Observaţii / Referinţe
1	arabil	NU	9.000	34	504/1	-	

Lungime Segmente

1) Valorile lungimilor segmentelor sunt obţinute din proiecţie în plan.

Punct început	X / Y	Punct sfârşit	X / Y	Lungime segment (** (m)
1	617.474,348 383.567,858	2	617.434,683 383.671,951	111.394
2	617.434,683 383.671,951	3	617.425,691 383.669,676	9.275
3	617.425,691 383.669,676	4	617.792,924 382.698,501	1038.288
4	617.792,924 382.698,501	5	617.800,963 382.700,394	8.259

Punct început	X / Y	Punct sfârşit	X / Y	Lungime segment (** (m)
5	617.800,963 382.700,394	6	617.764,331 382.796,253	102.62
6	617.764,331 382.796,253	7	617.646,857 383.109,043	334.122
7	617.646,857 383.109,043	8	617.562,609 383.332,298	238.622
8	617.562,609 383.332,298	9	617.505,418 383.485,691	163.708
9	617.505,418 383.485,691	1	617.474,348 383.567,858	87.845

**** Lungimile segmentelor sunt determinate în planul de proiecţie Stereo 70 şi sunt rotunjite la 1 milimetru.**
***** Distanţa dintre puncte este formată din segmente cumulate ce sunt mai mici decât valoarea 1 milimetru.**

Extrasul de carte funciară generat prin sistemul informatic integrat al ANCPI conține informațiile din cartea funciară active la data generării. Acesta este valabil în condițiile prevăzute de art. 7 din Legea nr. 455/2001, coroborat cu art. 3 din O.U.G. nr. 41/2016, exclusiv în mediul electronic, pentru activități și procese administrative prevăzute de legislația în vigoare. Valabilitatea poate fi extinsă și în forma fizică a documentului, fără semnătură olografă, cu acceptul expres sau procedural al instituției publice ori entității care a solicitat prezentarea acestui extras.
Verificarea corectitudinii și realității informațiilor conținute de document se poate face la adresa **www.ancpi.ro/verificare**, folosind codul de verificare online disponibil în antet. Codul de verificare este valabil 30 de zile calendaristice de la momentul generării documentului.

Data și ora generării,
04/08/2025, 13:20

Acest document se eliberează gratuit pentru proprietarii imobilelor. Pentru alți solicitanți, costul extrasului este de 25 de lei la ghișeu, respectiv 20 de lei dacă este obținut online prin platforma http://epay.ancpi.ro

Oficiul de Cadastru şi Publicitate Imobiliară PRAHOVA
Biroul de Cadastru şi Publicitate Imobiliară Ploieşti

PLOIESTI, Str. Unirii nr. 2, Cod postal 100043, Tel: (0244) 51 95 69, Fax: (0244) 59 22 95

Nr.cerere	**131518**
Ziua	**01**
Luna	**08**
Anul	**2025**

Extras de Plan Cadastral de Carte Funciară pentru Imobil număr cadastral 31163 / UAT Fulga

TEREN Extravilan
Adresa: Jud. Prahova, UAT Fulga

Comuna/Oraş/Municipiu: Fulga

Nr. cadastral	Suprafaţa măsurată	Observaţii / Referinţe
31163	3000	

* Suprafaţa este determinată in planul de proiecţie Stereo 70.

DETALII LINIARE IMOBIL



Incadrare in zonă
scara 1:10000



Date referitoare la teren

Crt	Categoria de folosință	Intra vilan	Suprafaţa (mp)	Tarla	Parcelă	Observaţii / Referinţe
1	arabil	NU	3.000	34	504/2	
	TOTAL:		**3.000**			

Date referitoare la construcţii

Crt	Numar	Destinaţie construcţie	Supraf. (mp)	Situaţie juridică	Observaţii / Referinţe
Imobilul nu are in componență construcții					

Lungime Segmente
1) Valorile lungimilor segmentelor sunt obţinute din proiecţie în plan.

Punct început	X / Y	Punct sfârşit	X / Y	Lungime segment (** (m)
1	617.425,691 383.669,676	2	617.422,872 383.668,963	2.908
2	617.422,872 383.668,963	3	617.790,087 382.697,833	1038.239
3	617.790,087 382.697,833	4	617.792,924 382.698,501	2.915
4	617.792,924 382.698,501	1	617.425,691 383.669,676	1038.288

**** Lungimile segmentelor sunt determinate în planul de proiecţie Stereo 70 şi sunt rotunjite la 1 milimetru.**
***** Distanţa dintre puncte este formată din segmente cumulate ce sunt mai mici decât valoarea 1 milimetru.**

Certific că informațiile din prezentul extras sunt conforme cu datele din planul cadastral de carte funciară al OCPI PRAHOVA la data: 04-08-2025
Situația prezentată poate face obiectul unor modificări ulterioare, in condițiile Legii cadastrului și publicității imobiliare nr. 7/1996, republicată.

Consilier/Inspector de specialitate,

Ancuța-Elena Constantin

Oficiul de Cadastru şi Publicitate Imobiliară PRAHOVA
Biroul de Cadastru şi Publicitate Imobiliară Ploieşti

Nr. cerere	131518
Ziua	01
Luna	08
Anul	2025

Cod verificare
100192385902

EXTRAS DE CARTE FUNCIARĂ
PENTRU INFORMARE

Carte Funciară Nr. 31163 Fulga

A. Partea I. Descrierea imobilului

TEREN Extravilan

Adresa: Jud. Prahova, UAT Fulga

Nr. Crt	Nr. cadastral Nr. topografic	Suprafaţa* (mp)	Observaţii / Referinţe
A1	31163	3.000	Teren neimprejmuit;

B. Partea II. Proprietari şi acte

Înscrieri privitoare la dreptul de proprietate şi alte drepturi reale		Referinţe
131518 / 01/08/2025		
Registrul Cadastral al Imobilelor (UAT Fulga); Act Normativ lg.7/1996 emis de Parlamentul Romaniei;		
B1	Se infiinteaza cartea funciara a imobilului 31163 ca urmare a finalizarii inregistrarii sistematice. Imobilul se gaseste in registrul cadastral al imobilelor sub numarul 8474.	A1
Hotarare Judecatoreasca nr. 606, din 06/07/2016 emis de JUDECATORIA MIZIL JUDET PRAHOVA (SENTINTA CIVILA;);		
B2	Intabulare, drept de PROPRIETATE, dobandit prin Hotarare Judecatoreasca, cota actuala 1/1	A1
	1) **TUDORIE NICULAE**	

C. Partea III. SARCINI .

Inscrieri privind dezmembrămintele dreptului de proprietate, drepturi reale de garanţie şi sarcini	Referinţe
NU SUNT	

Anexa Nr. 1 La Partea I

Teren

Nr cadastral	Suprafaţa (mp)*	Observaţii / Referinţe
31163	3.000	

* Suprafaţa este determinată in planul de proiecţie Stereo 70.

DETALII LINIARE IMOBIL



Date referitoare la teren

Nr Crt	Categorie folosinţă	Intra vilan	Suprafaţa (mp)	Tarla	Parcelă	Nr. topo	Observaţii / Referinţe
1	arabil	NU	3.000	34	504/2	-	

Lungime Segmente

1) Valorile lungimilor segmentelor sunt obţinute din proiecţie în plan.

Punct început	X / Y	Punct sfârşit	X / Y	Lungime segment (** (m)
1	617.425,691 383.669,676	2	617.422,872 383.668,963	2.908
2	617.422,872 383.668,963	3	617.790,087 382.697,833	1038.239
3	617.790,087 382.697,833	4	617.792,924 382.698,501	2.915
4	617.792,924 382.698,501	1	617.425,691 383.669,676	1038.288

**** Lungimile segmentelor sunt determinate în planul de proiecţie Stereo 70 şi sunt rotunjite la 1 milimetru.**
***** Distanţa dintre puncte este formată din segmente cumulate ce sunt mai mici decât valoarea 1 milimetru.**

Extrasul de carte funciară generat prin sistemul informatic integrat al ANCPI conține informațiile din cartea funciară active la data generării. Acesta este valabil în condițiile prevăzute de art. 7 din Legea nr. 455/2001, coroborat cu art. 3 din O.U.G. nr. 41/2016, exclusiv în mediul electronic, pentru activități și procese administrative prevăzute de legislația în vigoare. Valabilitatea poate fi extinsă și în forma fizică a documentului, fără semnătură olografă, cu acceptul expres sau procedural al instituției publice ori entității care a solicitat prezentarea acestui extras.
Verificarea corectitudinii și realității informațiilor conținute de document se poate face la adresa **www.ancpi.ro/verificare**, folosind codul de verificare online disponibil în antet. Codul de verificare este valabil 30 de zile calendaristice de la momentul generării documentului.

Data și ora generării,
04/08/2025, 13:20

Acest document se eliberează gratuit pentru proprietarii imobilelor. Pentru alți solicitanți, costul extrasului este de 25 de lei la ghișeu, respectiv 20 de lei dacă este obținut online prin platforma http://epay.ancpi.ro

Oficiul de Cadastru şi Publicitate Imobiliară PRAHOVA
Biroul de Cadastru şi Publicitate Imobiliară Ploieşti

PLOIESTI, Str. Unirii nr. 2, Cod postal 100043, Tel: (0244) 51 95 69, Fax: (0244) 59 22 95

Nr.cerere	**131517**
Ziua	**01**
Luna	**08**
Anul	**2025**

Extras de Plan Cadastral de Carte Funciară pentru Imobil număr cadastral 31162 / UAT Fulga

TEREN Extravilan
Adresa: Jud. Prahova, UAT Fulga

Comuna/Oraş/Municipiu: Fulga

Nr. cadastral	Suprafaţa măsurată	Observaţii / Referinţe
31162	4500	

* Suprafaţa este determinată in planul de proiecţie Stereo 70.

DETALII LINIARE IMOBIL



Incadrare in zonă
scara 1:10000



Date referitoare la teren

Crt	Categoria de folosință	Intra vilan	Suprafaţa (mp)	Tarla	Parcelă	Observaţii / Referinţe
1	arabil	NU	4.500	34	504/4	
	TOTAL:		**4.500**			

Date referitoare la construcţii

Crt	Numar	Destinaţie construcţie	Supraf. (mp)	Situaţie juridică	Observaţii / Referinţe
Imobilul nu are in componență construcții					

Lungime Segmente
1) Valorile lungimilor segmentelor sunt obţinute din proiecţie în plan.

Punct început	X / Y	Punct sfârşit	X / Y	Lungime segment (** (m)
1	617.784,414 382.696,497	2	617.417,233 383.667,536	1038.142
2	617.417,233 383.667,536	3	617.413,003 383.666,466	4.363
3	617.413,003 383.666,466	4	617.780,158 382.695,496	1038.068
4	617.780,158 382.695,496	1	617.784,414 382.696,497	4.372

**** Lungimile segmentelor sunt determinate în planul de proiecţie Stereo 70 şi sunt rotunjite la 1 milimetru.**
***** Distanţa dintre puncte este formată din segmente cumulate ce sunt mai mici decât valoarea 1 milimetru.**

Certific că informațiile din prezentul extras sunt conforme cu datele din planul cadastral de carte funciară al OCPI PRAHOVA la data: 04-08-2025
Situația prezentată poate face obiectul unor modificări ulterioare, in condițiile Legii cadastrului și publicității imobiliare nr. 7/1996, republicată.

Consilier/Inspector de specialitate,

Ancuța-Elena Constantin

Oficiul de Cadastru şi Publicitate Imobiliară PRAHOVA
Biroul de Cadastru şi Publicitate Imobiliară Ploieşti

Nr. cerere	131517
Ziua	01
Luna	08
Anul	2025

Cod verificare
100192385900

EXTRAS DE CARTE FUNCIARĂ
PENTRU INFORMARE

Carte Funciară Nr. 31162 Fulga

A. Partea I. Descrierea imobilului

TEREN Extravilan

Adresa: Jud. Prahova, UAT Fulga

Nr. Crt	Nr. cadastral Nr. topografic	Suprafaţa* (mp)	Observaţii / Referinţe
A1	31162	4.500	Teren neimprejmuit;

B. Partea II. Proprietari şi acte

Înscrieri privitoare la dreptul de proprietate şi alte drepturi reale		Referinţe
131517 / 01/08/2025		
Registrul Cadastral al Imobilelor (UAT Fulga); Act Normativ lg.7/1996 emis de Parlamentul Romaniei;		
B1	Se infiinteaza cartea funciara a imobilului 31162 ca urmare a finalizarii inregistrarii sistematice. Imobilul se gaseste in registrul cadastral al imobilelor sub numarul 8473.	A1
Act Administrativ nr. 79524, din 28/01/1999 emis de CJSDPAT PRAHOVA (TITLU DE PROPRIETATE;);		
B2	Intabulare, drept de PROPRIETATE, dobandit prin Reconstituire, cota actuala 1/1	A1
	1) **STOIAN MARIANA** 2) **GHEORGHE GHEORGHE** 3) **SANDU CHIRA** 4) **GHEORGHE MARIN**	

C. Partea III. SARCINI .

Inscrieri privind dezmembrămintele dreptului de proprietate, drepturi reale de garanţie şi sarcini	Referinţe
NU SUNT	

Anexa Nr. 1 La Partea I

Teren

Nr cadastral	Suprafaţa (mp)*	Observaţii / Referinţe
31162	4.500	

* Suprafaţa este determinată in planul de proiecţie Stereo 70.

DETALII LINIARE IMOBIL



Date referitoare la teren

Nr Crt	Categorie folosinţă	Intra vilan	Suprafaţa (mp)	Tarla	Parcelă	Nr. topo	Observaţii / Referinţe
1	arabil	NU	4.500	34	504/4	-	

Lungime Segmente
1) Valorile lungimilor segmentelor sunt obţinute din proiecţie în plan.

Punct început	X / Y	Punct sfârşit	X / Y	Lungime segment (** (m)
1	617.784,414 382.696,497	2	617.417,233 383.667,536	1038.142
2	617.417,233 383.667,536	3	617.413,003 383.666,466	4.363
3	617.413,003 383.666,466	4	617.780,158 382.695,496	1038.068
4	617.780,158 382.695,496	1	617.784,414 382.696,497	4.372

**** Lungimile segmentelor sunt determinate în planul de proiecţie Stereo 70 şi sunt rotunjite la 1 milimetru.**
***** Distanţa dintre puncte este formată din segmente cumulate ce sunt mai mici decât valoarea 1 milimetru.**

Extrasul de carte funciară generat prin sistemul informatic integrat al ANCPI conține informațiile din cartea funciară active la data generării. Acesta este valabil în condițiile prevăzute de art. 7 din Legea nr. 455/2001, coroborat cu art. 3 din O.U.G. nr. 41/2016, exclusiv în mediul electronic, pentru activități și procese administrative prevăzute de legislația în vigoare. Valabilitatea poate fi extinsă și în forma fizică a documentului, fără semnătură olografă, cu acceptul expres sau procedural al instituției publice ori entității care a solicitat prezentarea acestui extras.
Verificarea corectitudinii și realității informațiilor conținute de document se poate face la adresa **www.ancpi.ro/verificare**, folosind codul de verificare online disponibil în antet. Codul de verificare este valabil 30 de zile calendaristice de la momentul generării documentului.

Data și ora generării,
04/08/2025, 13:21

Acest document se eliberează gratuit pentru proprietarii imobilelor. Pentru alți solicitanți, costul extrasului este de 25 de lei la ghișeu, respectiv 20 de lei dacă este obținut online prin platforma http://epay.ancpi.ro

Oficiul de Cadastru şi Publicitate Imobiliară PRAHOVA
Biroul de Cadastru şi Publicitate Imobiliară Ploieşti

PLOIESTI, Str. Unirii nr. 2, Cod postal 100043, Tel: (0244) 51 95 69, Fax: (0244) 59 22 95

Nr.cerere	**131516**
Ziua	**01**
Luna	**08**
Anul	**2025**

Extras de Plan Cadastral de Carte Funciară pentru Imobil număr cadastral 31161 / UAT Fulga

TEREN Extravilan
Adresa: Jud. Prahova, UAT Fulga

Comuna/Oraş/Municipiu: Fulga

Nr. cadastral	Suprafaţa măsurată	Observaţii / Referinţe
31161	6000	

* Suprafaţa este determinată in planul de proiecţie Stereo 70.

DETALII LINIARE IMOBIL



Incadrare in zonă
scara 1:10000



Date referitoare la teren

Crt	Categoria de folosință	Intra vilan	Suprafaţa (mp)	Tarla	Parcelă	Observaţii / Referinţe
1	arabil	NU	6.000	34	504/3	
	TOTAL:		**6.000**			

Date referitoare la construcţii

Crt	Numar	Destinaţie construcţie	Supraf. (mp)	Situaţie juridică	Observaţii / Referinţe
Imobilul nu are in componență construcții					

Lungime Segmente
1) Valorile lungimilor segmentelor sunt obţinute din proiecţie în plan.

Punct început	X / Y	Punct sfârşit	X / Y	Lungime segment (** (m)
1	617.422,872 383.668,963	2	617.417,233 383.667,536	5.817
2	617.417,233 383.667,536	3	617.784,414 382.696,497	1038.142
3	617.784,414 382.696,497	4	617.790,087 382.697,833	5.828
4	617.790,087 382.697,833	1	617.422,872 383.668,963	1038.239

**** Lungimile segmentelor sunt determinate în planul de proiecţie Stereo 70 şi sunt rotunjite la 1 milimetru.**
***** Distanţa dintre puncte este formată din segmente cumulate ce sunt mai mici decât valoarea 1 milimetru.**

Certific că informațiile din prezentul extras sunt conforme cu datele din planul cadastral de carte funciară al OCPI PRAHOVA la data: 04-08-2025
Situația prezentată poate face obiectul unor modificări ulterioare, in condițiile Legii cadastrului și publicității imobiliare nr. 7/1996, republicată.

Consilier/Inspector de specialitate,

Ancuța-Elena Constantin

Oficiul de Cadastru şi Publicitate Imobiliară PRAHOVA
Biroul de Cadastru şi Publicitate Imobiliară Ploieşti

Nr. cerere	131516
Ziua	01
Luna	08
Anul	2025

Cod verificare
100192385899

EXTRAS DE CARTE FUNCIARĂ
PENTRU INFORMARE

Carte Funciară Nr. 31161 Fulga

A. Partea I. Descrierea imobilului

TEREN Extravilan

Adresa: Jud. Prahova, UAT Fulga

Nr. Crt	Nr. cadastral Nr. topografic	Suprafaţa* (mp)	Observaţii / Referinţe
A1	31161	6.000	Teren neimprejmuit;

B. Partea II. Proprietari şi acte

Înscrieri privitoare la dreptul de proprietate şi alte drepturi reale		Referinţe
131516 / 01/08/2025		
Registrul Cadastral al Imobilelor (UAT Fulga); Act Normativ lg.7/1996 emis de Parlamentul Romaniei;		
B1	Se infiinteaza cartea funciara a imobilului 31161 ca urmare a finalizarii inregistrarii sistematice. Imobilul se gaseste in registrul cadastral al imobilelor sub numarul 8472.	A1
Act Notarial nr. 2296, din 24/08/1992 emis de NOTARIAT DE STAT JUDETEAN PRAHOVA (CERTIFICAT DE MOSTENITOR;);		
B2	Intabulare, drept de PROPRIETATE, dobandit prin Succesiune, cota actuala 3/16	A1
	1) **GHINEA ANA**	
B3	Intabulare, drept de PROPRIETATE, dobandit prin Succesiune, cota actuala 3/16	A1
	1) **CALUGAREANU GHEORGHE**	
B4	Intabulare, drept de PROPRIETATE, dobandit prin Succesiune, cota actuala 3/16	A1
	1) **CALUGAREANU NICOLAE**	
B5	Intabulare, drept de PROPRIETATE, dobandit prin Succesiune, cota actuala 3/16	A1
	1) **STAN ELENA**	
Act Notarial nr. 17, din 01/02/2000 emis de BNP ION HURDUC (CERTIFICAT DE MOSTENITOR;);		
B6	Intabulare, drept de PROPRIETATE, dobandit prin Succesiune, cota actuala 1/16	A1
	1) **CALUGAREANU GHEORGHE**	
B7	Intabulare, drept de PROPRIETATE, dobandit prin Succesiune, cota actuala 1/16	A1
	1) **CALUGAREANU NICOLAE**	
B8	Intabulare, drept de PROPRIETATE, dobandit prin Succesiune, cota actuala 1/16	A1
	1) **STAN ELENA**	
Act Notarial nr. 304, din 16/09/2014 emis de BIN CALIN MARIA (CERTIFICAT DE MOSTENITOR;);		
B9	Intabulare, drept de PROPRIETATE, dobandit prin Succesiune, cota actuala 1/4	A1
	1) **POPA MARIN**	

C. Partea III. SARCINI .

Inscrieri privind dezmembrămintele dreptului de proprietate, drepturi reale de garanţie şi sarcini	Referinţe
NU SUNT	

Anexa Nr. 1 La Partea I

Teren

Nr cadastral	Suprafaţa (mp)*	Observaţii / Referinţe
31161	6.000	

* Suprafaţa este determinată in planul de proiecţie Stereo 70.

DETALII LINIARE IMOBIL



Date referitoare la teren

Nr Crt	Categorie folosinţă	Intra vilan	Suprafaţa (mp)	Tarla	Parcelă	Nr. topo	Observaţii / Referinţe
1	arabil	NU	6.000	34	504/3	-	

Lungime Segmente

1) Valorile lungimilor segmentelor sunt obţinute din proiecţie în plan.

Punct început	X / Y	Punct sfârşit	X / Y	Lungime segment (** (m)
1	617.422,872 383.668,963	2	617.417,233 383.667,536	5.817
2	617.417,233 383.667,536	3	617.784,414 382.696,497	1038.142
3	617.784,414 382.696,497	4	617.790,087 382.697,833	5.828
4	617.790,087 382.697,833	1	617.422,872 383.668,963	1038.239

**** Lungimile segmentelor sunt determinate în planul de proiecţie Stereo 70 şi sunt rotunjite la 1 milimetru.**
***** Distanţa dintre puncte este formată din segmente cumulate ce sunt mai mici decât valoarea 1 milimetru.**

Extrasul de carte funciară generat prin sistemul informatic integrat al ANCPI conține informațiile din cartea funciară active la data generării. Acesta este valabil în condițiile prevăzute de art. 7 din Legea nr. 455/2001, coroborat cu art. 3 din O.U.G. nr. 41/2016, exclusiv în mediul electronic, pentru activități și procese administrative prevăzute de legislația în vigoare. Valabilitatea poate fi extinsă și în forma fizică a documentului, fără semnătură olografă, cu acceptul expres sau procedural al instituției publice ori entității care a solicitat prezentarea acestui extras.
Verificarea corectitudinii și realității informațiilor conținute de document se poate face la adresa **www.ancpi.ro/verificare**, folosind codul de verificare online disponibil în antet. Codul de verificare este valabil 30 de zile calendaristice de la momentul generării documentului.

Data și ora generării,
04/08/2025, 13:21

Acest document se eliberează gratuit pentru proprietarii imobilelor. Pentru alți solicitanți, costul extrasului este de 25 de lei la ghișeu, respectiv 20 de lei dacă este obținut online prin platforma http://epay.ancpi.ro

Oficiul de Cadastru şi Publicitate Imobiliară PRAHOVA
Biroul de Cadastru şi Publicitate Imobiliară Ploieşti

PLOIESTI, Str. Unirii nr. 2, Cod postal 100043, Tel: (0244) 51 95 69, Fax: (0244) 59 22 95

Nr.cerere	**131515**
Ziua	**01**
Luna	**08**
Anul	**2025**

Extras de Plan Cadastral de Carte Funciară pentru Imobil număr cadastral 31160 / UAT Fulga

TEREN Extravilan
Adresa: Jud. Prahova, UAT Fulga

Comuna/Oraş/Municipiu: Fulga

Nr. cadastral	Suprafaţa măsurată	Observaţii / Referinţe
31160	4400	

* Suprafaţa este determinată in planul de proiecţie Stereo 70.

DETALII LINIARE IMOBIL



Incadrare in zonă
scara 1:10000



Date referitoare la teren

Crt	Categoria de folosință	Intra vilan	Suprafaţa (mp)	Tarla	Parcelă	Observaţii / Referinţe
1	arabil	NU	4.400	34	504/5	
	TOTAL:		**4.400**			

Date referitoare la construcţii

Crt	Numar	Destinaţie construcţie	Supraf. (mp)	Situaţie juridică	Observaţii / Referinţe
Imobilul nu are in componență construcții					

Lungime Segmente
1) Valorile lungimilor segmentelor sunt obţinute din proiecţie în plan.

Punct început	X / Y	Punct sfârşit	X / Y	Lungime segment (** (m)
1	617.780,158 382.695,496	2	617.413,003 383.666,466	1038.068
2	617.413,003 383.666,466	3	617.408,867 383.665,42	4.266
3	617.408,867 383.665,42	4	617.775,997 382.694,516	1037.998
4	617.775,997 382.694,516	1	617.780,158 382.695,496	4.275

**** Lungimile segmentelor sunt determinate în planul de proiecţie Stereo 70 şi sunt rotunjite la 1 milimetru.**
***** Distanţa dintre puncte este formată din segmente cumulate ce sunt mai mici decât valoarea 1 milimetru.**

Certific că informațiile din prezentul extras sunt conforme cu datele din planul cadastral de carte funciară al OCPI PRAHOVA la data: 04-08-2025
Situația prezentată poate face obiectul unor modificări ulterioare, in condițiile Legii cadastrului și publicității imobiliare nr. 7/1996, republicată.

Consilier/Inspector de specialitate,

Ancuța-Elena Constantin

Oficiul de Cadastru şi Publicitate Imobiliară PRAHOVA
Biroul de Cadastru şi Publicitate Imobiliară Ploieşti

Nr. cerere	131515
Ziua	01
Luna	08
Anul	2025

Cod verificare
100192385898

EXTRAS DE CARTE FUNCIARĂ
PENTRU INFORMARE

Carte Funciară Nr. 31160 Fulga

A. Partea I. Descrierea imobilului

TEREN Extravilan

Adresa: Jud. Prahova, UAT Fulga

Nr. Crt	Nr. cadastral Nr. topografic	Suprafaţa* (mp)	Observaţii / Referinţe
A1	31160	4.400	Teren neimprejmuit;

B. Partea II. Proprietari şi acte

Înscrieri privitoare la dreptul de proprietate şi alte drepturi reale		Referinţe
131515 / 01/08/2025		
Registrul Cadastral al Imobilelor (UAT Fulga); Act Normativ lg.7/1996 emis de Parlamentul Romaniei;		
B1	Se infiinteaza cartea funciara a imobilului 31160 ca urmare a finalizarii inregistrarii sistematice. Imobilul se gaseste in registrul cadastral al imobilelor sub numarul 8471.	A1
Act Notarial nr. 16, din 28/01/1998 emis de BNP ION HURDUC (CERTIFICAT DE MOSTENITOR;);		
B2	Intabulare, drept de PROPRIETATE, dobandit prin Succesiune, cota actuala 1/3	A1
	1) **IONITA STEFAN**	
B3	Intabulare, drept de PROPRIETATE, dobandit prin Succesiune, cota actuala 1/3	A1
	1) **DRAGHICIU ALECSANDRINA**	
B4	Intabulare, drept de PROPRIETATE, dobandit prin Succesiune, cota actuala 1/3	A1
	1) **CIOBANU ANETA**	

C. Partea III. SARCINI .

Inscrieri privind dezmembrămintele dreptului de proprietate, drepturi reale de garanţie şi sarcini	Referinţe
NU SUNT	

Anexa Nr. 1 La Partea I

Teren

Nr cadastral	Suprafaţa (mp)*	Observaţii / Referinţe
31160	4.400	

* Suprafaţa este determinată in planul de proiecţie Stereo 70.

DETALII LINIARE IMOBIL



Date referitoare la teren

Nr Crt	Categorie folosinţă	Intra vilan	Suprafaţa (mp)	Tarla	Parcelă	Nr. topo	Observaţii / Referinţe
1	arabil	NU	4.400	34	504/5	-	

Lungime Segmente

1) Valorile lungimilor segmentelor sunt obţinute din proiecţie în plan.

Punct început	X / Y	Punct sfârşit	X / Y	Lungime segment (** (m)
1	617.780,158 382.695,496	2	617.413,003 383.666,466	1038.068
2	617.413,003 383.666,466	3	617.408,867 383.665,42	4.266
3	617.408,867 383.665,42	4	617.775,997 382.694,516	1037.998
4	617.775,997 382.694,516	1	617.780,158 382.695,496	4.275

**** Lungimile segmentelor sunt determinate în planul de proiecţie Stereo 70 şi sunt rotunjite la 1 milimetru.**
***** Distanţa dintre puncte este formată din segmente cumulate ce sunt mai mici decât valoarea 1 milimetru.**

Extrasul de carte funciară generat prin sistemul informatic integrat al ANCPI conține informațiile din cartea funciară active la data generării. Acesta este valabil în condițiile prevăzute de art. 7 din Legea nr. 455/2001, coroborat cu art. 3 din O.U.G. nr. 41/2016, exclusiv în mediul electronic, pentru activități și procese administrative prevăzute de legislația în vigoare. Valabilitatea poate fi extinsă și în forma fizică a documentului, fără semnătură olografă, cu acceptul expres sau procedural al instituției publice ori entității care a solicitat prezentarea acestui extras.
Verificarea corectitudinii și realității informațiilor conținute de document se poate face la adresa **www.ancpi.ro/verificare**, folosind codul de verificare online disponibil în antet. Codul de verificare este valabil 30 de zile calendaristice de la momentul generării documentului.

Data și ora generării,
04/08/2025, 13:21

Acest document se eliberează gratuit pentru proprietarii imobilelor. Pentru alți solicitanți, costul extrasului este de 25 de lei la ghișeu, respectiv 20 de lei dacă este obținut online prin platforma http://epay.ancpi.ro

Oficiul de Cadastru şi Publicitate Imobiliară PRAHOVA
Biroul de Cadastru şi Publicitate Imobiliară Ploieşti

PLOIESTI, Str. Unirii nr. 2, Cod postal 100043, Tel: (0244) 51 95 69, Fax: (0244) 59 22 95

Nr.cerere	**131514**
Ziua	**01**
Luna	**08**
Anul	**2025**

Extras de Plan Cadastral de Carte Funciară pentru Imobil număr cadastral 31159 / UAT Fulga

TEREN Extravilan
Adresa: Jud. Prahova, UAT Fulga

Comuna/Oraş/Municipiu: Fulga

Nr. cadastral	Suprafaţa măsurată	Observaţii / Referinţe
31159	3000	

* Suprafaţa este determinată in planul de proiecţie Stereo 70.

DETALII LINIARE IMOBIL



Incadrare in zonă
scara 1:10000



Date referitoare la teren

Crt	Categoria de folosință	Intra vilan	Suprafaţa (mp)	Tarla	Parcelă	Observaţii / Referinţe
1	arabil	NU	3.000	34	504/6	
	TOTAL:		**3.000**			

Date referitoare la construcţii

Crt	Numar	Destinaţie construcţie	Supraf. (mp)	Situaţie juridică	Observaţii / Referinţe
Imobilul nu are in componență construcții					

Lungime Segmente
1) Valorile lungimilor segmentelor sunt obţinute din proiecţie în plan.

Punct început	X / Y	Punct sfârşit	X / Y	Lungime segment (** (m)
1	617.408,867 383.665,42	2	617.406,047 383.664,706	2.909
2	617.406,047 383.664,706	3	617.773,159 382.693,848	1037.948
3	617.773,159 382.693,848	4	617.775,997 382.694,516	2.916
4	617.775,997 382.694,516	1	617.408,867 383.665,42	1037.998

**** Lungimile segmentelor sunt determinate în planul de proiecţie Stereo 70 şi sunt rotunjite la 1 milimetru.**
***** Distanţa dintre puncte este formată din segmente cumulate ce sunt mai mici decât valoarea 1 milimetru.**

Certific că informațiile din prezentul extras sunt conforme cu datele din planul cadastral de carte funciară al OCPI PRAHOVA la data: 04-08-2025
Situația prezentată poate face obiectul unor modificări ulterioare, in condițiile Legii cadastrului și publicității imobiliare nr. 7/1996, republicată.

Consilier/Inspector de specialitate,

Ancuța-Elena Constantin

Oficiul de Cadastru şi Publicitate Imobiliară PRAHOVA
Biroul de Cadastru şi Publicitate Imobiliară Ploieşti

Nr. cerere	131514
Ziua	01
Luna	08
Anul	2025

Cod verificare
100192385897

EXTRAS DE CARTE FUNCIARĂ
PENTRU INFORMARE

Carte Funciară Nr. 31159 Fulga

A. Partea I. Descrierea imobilului

TEREN Extravilan

Adresa: Jud. Prahova, UAT Fulga

Nr. Crt	Nr. cadastral Nr. topografic	Suprafaţa* (mp)	Observaţii / Referinţe
A1	31159	3.000	Teren neimprejmuit;

B. Partea II. Proprietari şi acte

Înscrieri privitoare la dreptul de proprietate şi alte drepturi reale		Referinţe
131514 / 01/08/2025		
Registrul Cadastral al Imobilelor (UAT Fulga); Act Normativ lg.7/1996 emis de Parlamentul Romaniei;		
B1	Se infiinteaza cartea funciara a imobilului 31159 ca urmare a finalizarii inregistrarii sistematice. Imobilul se gaseste in registrul cadastral al imobilelor sub numarul 8470.	A1
Act Notarial nr. 43, din 03/05/2000 emis de BNP MARIA CALIN (CERTIFICAT DE MOSTENITOR SUPLIMENTAR;);		
B2	Intabulare, drept de PROPRIETATE, dobandit prin Succesiune, cota actuala 1/1	A1
	1) **SERBAN MARIEA**	

C. Partea III. SARCINI .

Inscrieri privind dezmembrămintele dreptului de proprietate, drepturi reale de garanţie şi sarcini	Referinţe
NU SUNT	

Anexa Nr. 1 La Partea I

Teren

Nr cadastral	Suprafaţa (mp)*	Observaţii / Referinţe
31159	3.000	

* Suprafaţa este determinată in planul de proiecţie Stereo 70.

DETALII LINIARE IMOBIL



Date referitoare la teren

Nr Crt	Categorie folosinţă	Intra vilan	Suprafaţa (mp)	Tarla	Parcelă	Nr. topo	Observaţii / Referinţe
1	arabil	NU	3.000	34	504/6	-	

Lungime Segmente
1) Valorile lungimilor segmentelor sunt obţinute din proiecţie în plan.

Punct început	X / Y	Punct sfârşit	X / Y	Lungime segment (** (m)
1	617.408,867 383.665,42	2	617.406,047 383.664,706	2.909
2	617.406,047 383.664,706	3	617.773,159 382.693,848	1037.948
3	617.773,159 382.693,848	4	617.775,997 382.694,516	2.916
4	617.775,997 382.694,516	1	617.408,867 383.665,42	1037.998

**** Lungimile segmentelor sunt determinate în planul de proiecţie Stereo 70 şi sunt rotunjite la 1 milimetru.**
***** Distanţa dintre puncte este formată din segmente cumulate ce sunt mai mici decât valoarea 1 milimetru.**

Extrasul de carte funciară generat prin sistemul informatic integrat al ANCPI conține informațiile din cartea funciară active la data generării. Acesta este valabil în condițiile prevăzute de art. 7 din Legea nr. 455/2001, coroborat cu art. 3 din O.U.G. nr. 41/2016, exclusiv în mediul electronic, pentru activități și procese administrative prevăzute de legislația în vigoare. Valabilitatea poate fi extinsă și în forma fizică a documentului, fără semnătură olografă, cu acceptul expres sau procedural al instituției publice ori entității care a solicitat prezentarea acestui extras.
Verificarea corectitudinii și realității informațiilor conținute de document se poate face la adresa **www.ancpi.ro/verificare**, folosind codul de verificare online disponibil în antet. Codul de verificare este valabil 30 de zile calendaristice de la momentul generării documentului.

Data și ora generării,
04/08/2025, 13:21

Acest document se eliberează gratuit pentru proprietarii imobilelor. Pentru alți solicitanți, costul extrasului este de 25 de lei la ghișeu, respectiv 20 de lei dacă este obținut online prin platforma http://epay.ancpi.ro

Oficiul de Cadastru şi Publicitate Imobiliară PRAHOVA
Biroul de Cadastru şi Publicitate Imobiliară Ploieşti

PLOIESTI, Str. Unirii nr. 2, Cod postal 100043, Tel: (0244) 51 95 69, Fax: (0244) 59 22 95

Nr.cerere	**131513**
Ziua	**01**
Luna	**08**
Anul	**2025**

Extras de Plan Cadastral de Carte Funciară pentru Imobil număr cadastral 31158 / UAT Fulga

TEREN Extravilan
Adresa: Jud. Prahova, UAT Fulga

Comuna/Oraş/Municipiu: Fulga

Nr. cadastral	Suprafaţa măsurată	Observaţii / Referinţe
31158	4000	

* Suprafaţa este determinată in planul de proiecţie Stereo 70.

DETALII LINIARE IMOBIL



Incadrare in zonă
scara 1:10000



Date referitoare la teren

Crt	Categoria de folosință	Intra vilan	Suprafaţa (mp)	Tarla	Parcelă	Observaţii / Referinţe
1	arabil	NU	4.000	34	504/7	
	TOTAL:		**4.000**			

Date referitoare la construcţii

Crt	Numar	Destinaţie construcţie	Supraf. (mp)	Situaţie juridică	Observaţii / Referinţe
Imobilul nu are in componență construcții					

Lungime Segmente
1) Valorile lungimilor segmentelor sunt obţinute din proiecţie în plan.

Punct început	X / Y	Punct sfârşit	X / Y	Lungime segment (** (m)
1	617.406,047 383.664,706	2	617.402,286 383.663,755	3.879
2	617.402,286 383.663,755	3	617.769,376 382.692,957	1037.884
3	617.769,376 382.692,957	4	617.773,159 382.693,848	3.887
4	617.773,159 382.693,848	1	617.406,047 383.664,706	1037.948

**** Lungimile segmentelor sunt determinate în planul de proiecţie Stereo 70 şi sunt rotunjite la 1 milimetru.**
***** Distanţa dintre puncte este formată din segmente cumulate ce sunt mai mici decât valoarea 1 milimetru.**

Certific că informațiile din prezentul extras sunt conforme cu datele din planul cadastral de carte funciară al OCPI PRAHOVA la data: 04-08-2025
Situația prezentată poate face obiectul unor modificări ulterioare, in condițiile Legii cadastrului și publicității imobiliare nr. 7/1996, republicată.

Consilier/Inspector de specialitate,

Ancuța-Elena Constantin

Oficiul de Cadastru şi Publicitate Imobiliară PRAHOVA
Biroul de Cadastru şi Publicitate Imobiliară Ploieşti

Nr. cerere	131513
Ziua	01
Luna	08
Anul	2025

Cod verificare
100192385895

EXTRAS DE CARTE FUNCIARĂ
PENTRU INFORMARE

Carte Funciară Nr. 31158 Fulga

A. Partea I. Descrierea imobilului

TEREN Extravilan

Adresa: Jud. Prahova, UAT Fulga

Nr. Crt	Nr. cadastral Nr. topografic	Suprafaţa* (mp)	Observaţii / Referinţe
A1	31158	4.000	Teren neimprejmuit;

B. Partea II. Proprietari şi acte

Înscrieri privitoare la dreptul de proprietate şi alte drepturi reale		Referinţe
131513 / 01/08/2025		
Registrul Cadastral al Imobilelor (UAT Fulga); Act Normativ lg.7/1996 emis de Parlamentul Romaniei;		
B1	Se infiinteaza cartea funciara a imobilului 31158 ca urmare a finalizarii inregistrarii sistematice. Imobilul se gaseste in registrul cadastral al imobilelor sub numarul 8469.	A1
Act Notarial nr. 1349, din 17/07/2012 emis de BNP MARIA CALIN (ACT DE PARTAJ VOLUNTAR;);		
B2	Intabulare, drept de PROPRIETATE, dobandit prin Iesire Din Indiviziune, cota actuala 1/1	A1
	1) **STEGARESCU IOANA** 2) **DUMA GEORGETA** 3) **TUDOSE AURICA**	

C. Partea III. SARCINI .

Inscrieri privind dezmembrămintele dreptului de proprietate, drepturi reale de garanţie şi sarcini	Referinţe
NU SUNT	

Anexa Nr. 1 La Partea I

Teren

Nr cadastral	Suprafaţa (mp)*	Observaţii / Referinţe
31158	4.000	

* Suprafaţa este determinată in planul de proiecţie Stereo 70.

DETALII LINIARE IMOBIL



Date referitoare la teren

Nr Crt	Categorie folosinţă	Intra vilan	Suprafaţa (mp)	Tarla	Parcelă	Nr. topo	Observaţii / Referinţe
1	arabil	NU	4.000	34	504/7	-	

Lungime Segmente

1) Valorile lungimilor segmentelor sunt obţinute din proiecţie în plan.

Punct început	X / Y	Punct sfârşit	X / Y	Lungime segment (** (m)
1	617.406,047 383.664,706	2	617.402,286 383.663,755	3.879
2	617.402,286 383.663,755	3	617.769,376 382.692,957	1037.884
3	617.769,376 382.692,957	4	617.773,159 382.693,848	3.887
4	617.773,159 382.693,848	1	617.406,047 383.664,706	1037.948

**** Lungimile segmentelor sunt determinate în planul de proiecţie Stereo 70 şi sunt rotunjite la 1 milimetru.**
***** Distanţa dintre puncte este formată din segmente cumulate ce sunt mai mici decât valoarea 1 milimetru.**

Extrasul de carte funciară generat prin sistemul informatic integrat al ANCPI conține informațiile din cartea funciară active la data generării. Acesta este valabil în condițiile prevăzute de art. 7 din Legea nr. 455/2001, coroborat cu art. 3 din O.U.G. nr. 41/2016, exclusiv în mediul electronic, pentru activități și procese administrative prevăzute de legislația în vigoare. Valabilitatea poate fi extinsă și în forma fizică a documentului, fără semnătură olografă, cu acceptul expres sau procedural al instituției publice ori entității care a solicitat prezentarea acestui extras.
Verificarea corectitudinii și realității informațiilor conținute de document se poate face la adresa **www.ancpi.ro/verificare**, folosind codul de verificare online disponibil în antet. Codul de verificare este valabil 30 de zile calendaristice de la momentul generării documentului.

Data și ora generării,
04/08/2025, 13:21

Acest document se eliberează gratuit pentru proprietarii imobilelor. Pentru alți solicitanți, costul extrasului este de 25 de lei la ghișeu, respectiv 20 de lei dacă este obținut online prin platforma http://epay.ancpi.ro

Oficiul de Cadastru şi Publicitate Imobiliară PRAHOVA
Biroul de Cadastru şi Publicitate Imobiliară Ploieşti

PLOIESTI, Str. Unirii nr. 2, Cod postal 100043, Tel: (0244) 51 95 69, Fax: (0244) 59 22 95

Nr.cerere	**131512**
Ziua	**01**
Luna	**08**
Anul	**2025**

Extras de Plan Cadastral de Carte Funciară pentru Imobil număr cadastral 31157 / UAT Fulga

TEREN Extravilan
Adresa: Jud. Prahova, UAT Fulga

Comuna/Oraş/Municipiu: Fulga

Nr. cadastral	Suprafaţa măsurată	Observaţii / Referinţe
31157	9000	

* Suprafaţa este determinată in planul de proiecţie Stereo 70.

DETALII LINIARE IMOBIL



Incadrare in zonă
scara 1:10000



Date referitoare la teren

Crt	Categoria de folosință	Intra vilan	Suprafaţa (mp)	Tarla	Parcelă	Observaţii / Referinţe
1	arabil	NU	9.000	34	504/8	
	TOTAL:		**9.000**			

Date referitoare la construcţii

Crt	Numar	Destinaţie construcţie	Supraf. (mp)	Situaţie juridică	Observaţii / Referinţe
Imobilul nu are in componență construcții					

Lungime Segmente
1) Valorile lungimilor segmentelor sunt obţinute din proiecţie în plan.

Punct început	X / Y	Punct sfârşit	X / Y	Lungime segment (** (m)
1	617.769,376 382.692,957	2	617.402,286 383.663,755	1037.884
2	617.402,286 383.663,755	3	617.393,824 383.661,614	8.729
3	617.393,824 383.661,614	4	617.760,863 382.690,953	1037.738
4	617.760,863 382.690,953	1	617.769,376 382.692,957	8.746

**** Lungimile segmentelor sunt determinate în planul de proiecţie Stereo 70 şi sunt rotunjite la 1 milimetru.**
***** Distanţa dintre puncte este formată din segmente cumulate ce sunt mai mici decât valoarea 1 milimetru.**

Certific că informațiile din prezentul extras sunt conforme cu datele din planul cadastral de carte funciară al OCPI PRAHOVA la data: 04-08-2025
Situația prezentată poate face obiectul unor modificări ulterioare, in condițiile Legii cadastrului și publicității imobiliare nr. 7/1996, republicată.

Consilier/Inspector de specialitate,

Ancuța-Elena Constantin

Oficiul de Cadastru şi Publicitate Imobiliară PRAHOVA
Biroul de Cadastru şi Publicitate Imobiliară Ploieşti

Nr. cerere	131512
Ziua	01
Luna	08
Anul	2025

Cod verificare
100192385894

EXTRAS DE CARTE FUNCIARĂ
PENTRU INFORMARE

Carte Funciară Nr. 31157 Fulga

A. Partea I. Descrierea imobilului

TEREN Extravilan

Adresa: Jud. Prahova, UAT Fulga

Nr. Crt	Nr. cadastral Nr. topografic	Suprafaţa* (mp)	Observaţii / Referinţe
A1	31157	9.000	Teren neimprejmuit;

B. Partea II. Proprietari şi acte

Înscrieri privitoare la dreptul de proprietate şi alte drepturi reale		Referinţe
131512 / 01/08/2025		
Registrul Cadastral al Imobilelor (UAT Fulga); Act Normativ lg.7/1996 emis de Parlamentul Romaniei;		
B1	Se infiinteaza cartea funciara a imobilului 31157 ca urmare a finalizarii inregistrarii sistematice. Imobilul se gaseste in registrul cadastral al imobilelor sub numarul 8468.	A1
Act Administrativ nr. 78215, din 09/09/1998 emis de CJSDPAT PRAHOVA (TITLU DE PROPRIETATE;);		
B2	Intabulare, drept de PROPRIETATE, dobandit prin Reconstituire, cota actuala 1/1	A1
	1) **STROE DUMITRA**	

C. Partea III. SARCINI .

Inscrieri privind dezmembrămintele dreptului de proprietate, drepturi reale de garanţie şi sarcini	Referinţe
NU SUNT	

Anexa Nr. 1 La Partea I

Teren

Nr cadastral	Suprafaţa (mp)*	Observaţii / Referinţe
31157	9.000	

* Suprafaţa este determinată in planul de proiecţie Stereo 70.

DETALII LINIARE IMOBIL



Date referitoare la teren

Nr Crt	Categorie folosinţă	Intra vilan	Suprafaţa (mp)	Tarla	Parcelă	Nr. topo	Observaţii / Referinţe
1	arabil	NU	9.000	34	504/8	-	

Lungime Segmente

1) Valorile lungimilor segmentelor sunt obţinute din proiecţie în plan.

Punct început	X / Y	Punct sfârşit	X / Y	Lungime segment (** (m)
1	617.769,376 382.692,957	2	617.402,286 383.663,755	1037.884
2	617.402,286 383.663,755	3	617.393,824 383.661,614	8.729
3	617.393,824 383.661,614	4	617.760,863 382.690,953	1037.738
4	617.760,863 382.690,953	1	617.769,376 382.692,957	8.746

**** Lungimile segmentelor sunt determinate în planul de proiecţie Stereo 70 şi sunt rotunjite la 1 milimetru.**
***** Distanţa dintre puncte este formată din segmente cumulate ce sunt mai mici decât valoarea 1 milimetru.**

Extrasul de carte funciară generat prin sistemul informatic integrat al ANCPI conține informațiile din cartea funciară active la data generării. Acesta este valabil în condițiile prevăzute de art. 7 din Legea nr. 455/2001, coroborat cu art. 3 din O.U.G. nr. 41/2016, exclusiv în mediul electronic, pentru activități și procese administrative prevăzute de legislația în vigoare. Valabilitatea poate fi extinsă și în forma fizică a documentului, fără semnătură olografă, cu acceptul expres sau procedural al instituției publice ori entității care a solicitat prezentarea acestui extras.
Verificarea corectitudinii și realității informațiilor conținute de document se poate face la adresa **www.ancpi.ro/verificare**, folosind codul de verificare online disponibil în antet. Codul de verificare este valabil 30 de zile calendaristice de la momentul generării documentului.

Data și ora generării,
04/08/2025, 13:21

Acest document se eliberează gratuit pentru proprietarii imobilelor. Pentru alți solicitanți, costul extrasului este de 25 de lei la ghișeu, respectiv 20 de lei dacă este obținut online prin platforma http://epay.ancpi.ro

Oficiul de Cadastru şi Publicitate Imobiliară PRAHOVA
Biroul de Cadastru şi Publicitate Imobiliară Ploieşti

PLOIESTI, Str. Unirii nr. 2, Cod postal 100043, Tel: (0244) 51 95 69, Fax: (0244) 59 22 95

Nr.cerere	**131511**
Ziua	**01**
Luna	**08**
Anul	**2025**

Extras de Plan Cadastral de Carte Funciară pentru Imobil număr cadastral 31156 / UAT Fulga

TEREN Extravilan
Adresa: Jud. Prahova, UAT Fulga

Comuna/Oraş/Municipiu: Fulga

Nr. cadastral	Suprafaţa măsurată	Observaţii / Referinţe
31156	7500	imobil inscris in CF sporadic 20895;

* Suprafaţa este determinată in planul de proiecţie Stereo 70.

DETALII LINIARE IMOBIL



Incadrare in zonă
scara 1:10000



Date referitoare la teren

Crt	Categoria de folosință	Intra vilan	Suprafaţa (mp)	Tarla	Parcelă	Observaţii / Referinţe
1	arabil	NU	7.500	34	504/9	
	TOTAL:		**7.500**			

Date referitoare la construcţii

Crt	Numar	Destinaţie construcţie	Supraf. (mp)	Situaţie juridică	Observaţii / Referinţe
Imobilul nu are in componență construcții					

Lungime Segmente
1) Valorile lungimilor segmentelor sunt obţinute din proiecţie în plan.

Punct început	X / Y	Punct sfârşit	X / Y	Lungime segment (** (m)
1	617.393,824 383.661,614	2	617.386,772 383.659,83	7.274
2	617.386,772 383.659,83	3	617.753,767 382.689,282	1037.617
3	617.753,767 382.689,282	4	617.760,863 382.690,953	7.29
4	617.760,863 382.690,953	1	617.393,824 383.661,614	1037.738

**** Lungimile segmentelor sunt determinate în planul de proiecţie Stereo 70 şi sunt rotunjite la 1 milimetru.**
***** Distanţa dintre puncte este formată din segmente cumulate ce sunt mai mici decât valoarea 1 milimetru.**

Certific că informațiile din prezentul extras sunt conforme cu datele din planul cadastral de carte funciară al OCPI PRAHOVA la data: 04-08-2025
Situația prezentată poate face obiectul unor modificări ulterioare, in condițiile Legii cadastrului și publicității imobiliare nr. 7/1996, republicată.

Consilier/Inspector de specialitate,

Ancuța-Elena Constantin

Oficiul de Cadastru şi Publicitate Imobiliară PRAHOVA
Biroul de Cadastru şi Publicitate Imobiliară Ploieşti

Nr. cerere	131511
Ziua	01
Luna	08
Anul	2025

Cod verificare
100192385893

EXTRAS DE CARTE FUNCIARĂ
PENTRU INFORMARE

Carte Funciară Nr. 31156 Fulga

A. Partea I. Descrierea imobilului

TEREN Extravilan

Adresa: Jud. Prahova, UAT Fulga

Nr. Crt	Nr. cadastral Nr. topografic	Suprafaţa* (mp)	Observaţii / Referinţe
A1	31156	7.500	Teren neimprejmuit; imobil inscris in CF sporadic 20895;

B. Partea II. Proprietari şi acte

Înscrieri privitoare la dreptul de proprietate şi alte drepturi reale		Referinţe
131511 / 01/08/2025		
Registrul Cadastral al Imobilelor (UAT Fulga); Act Normativ lg.7/1996 emis de Parlamentul Romaniei;		
B1	Se infiinteaza cartea funciara a imobilului 31156 ca urmare a finalizarii inregistrarii sistematice. Imobilul se gaseste in registrul cadastral al imobilelor sub numarul 8467.	A1
Hotarare Judecatoreasca nr. 880, din 10/10/2013 emis de JUDECATORIA MIZIL;		
B2	Intabulare, drept de PROPRIETATEconstatare, dobandit prin Hotarare Judecatoreasca, cota actuala 1/1	A1
	1) **SC AGRINVEST SRL**	

C. Partea III. SARCINI .

Inscrieri privind dezmembrămintele dreptului de proprietate, drepturi reale de garanţie şi sarcini	Referinţe
NU SUNT	

Anexa Nr. 1 La Partea I

Teren

Nr cadastral	Suprafaţa (mp)*	Observaţii / Referinţe
31156	7.500	imobil inscris in CF sporadic 20895;

* Suprafaţa este determinată in planul de proiecţie Stereo 70.

DETALII LINIARE IMOBIL



Date referitoare la teren

Nr Crt	Categorie folosinţă	Intra vilan	Suprafaţa (mp)	Tarla	Parcelă	Nr. topo	Observaţii / Referinţe
1	arabil	NU	7.500	34	504/9	-	

Lungime Segmente

1) Valorile lungimilor segmentelor sunt obţinute din proiecţie în plan.

Punct început	X / Y	Punct sfârşit	X / Y	Lungime segment (** (m)
1	617.393,824 383.661,614	2	617.386,772 383.659,83	7.274
2	617.386,772 383.659,83	3	617.753,767 382.689,282	1037.617
3	617.753,767 382.689,282	4	617.760,863 382.690,953	7.29
4	617.760,863 382.690,953	1	617.393,824 383.661,614	1037.738

**** Lungimile segmentelor sunt determinate în planul de proiecţie Stereo 70 şi sunt rotunjite la 1 milimetru.**
***** Distanţa dintre puncte este formată din segmente cumulate ce sunt mai mici decât valoarea 1 milimetru.**

Extrasul de carte funciară generat prin sistemul informatic integrat al ANCPI conține informațiile din cartea funciară active la data generării. Acesta este valabil în condițiile prevăzute de art. 7 din Legea nr. 455/2001, coroborat cu art. 3 din O.U.G. nr. 41/2016, exclusiv în mediul electronic, pentru activități și procese administrative prevăzute de legislația în vigoare. Valabilitatea poate fi extinsă și în forma fizică a documentului, fără semnătură olografă, cu acceptul expres sau procedural al instituției publice ori entității care a solicitat prezentarea acestui extras.
Verificarea corectitudinii și realității informațiilor conținute de document se poate face la adresa **www.ancpi.ro/verificare**, folosind codul de verificare online disponibil în antet. Codul de verificare este valabil 30 de zile calendaristice de la momentul generării documentului.

Data și ora generării,
04/08/2025, 13:21

Acest document se eliberează gratuit pentru proprietarii imobilelor. Pentru alți solicitanți, costul extrasului este de 25 de lei la ghișeu, respectiv 20 de lei dacă este obținut online prin platforma http://epay.ancpi.ro

ANCPI
AGENȚIA NAȚIONALĂ DE CADASTRU ȘI PUBLICITATE IMOBILIARĂ

Oficiul de Cadastru şi Publicitate Imobiliară PRAHOVA
Biroul de Cadastru şi Publicitate Imobiliară Ploiești

PLOIESTI, Str. Unirii nr. 2, Cod postal 100043, Tel: (0244) 51 95 69, Fax: (0244) 59 22 95

Nr.cerere	**131510**
Ziua	**01**
Luna	**08**
Anul	**2025**

Extras de Plan Cadastral de Carte Funciară pentru Imobil număr cadastral 31155 / UAT Fulga

TEREN Extravilan
Adresa: Jud. Prahova, UAT Fulga

Comuna/Oraş/Municipiu: Fulga

Nr. cadastral	Suprafața măsurată	Observaţii / Referinţe
31155	3500	

* Suprafaţa este determinată in planul de proiecţie Stereo 70.

DETALII LINIARE IMOBIL

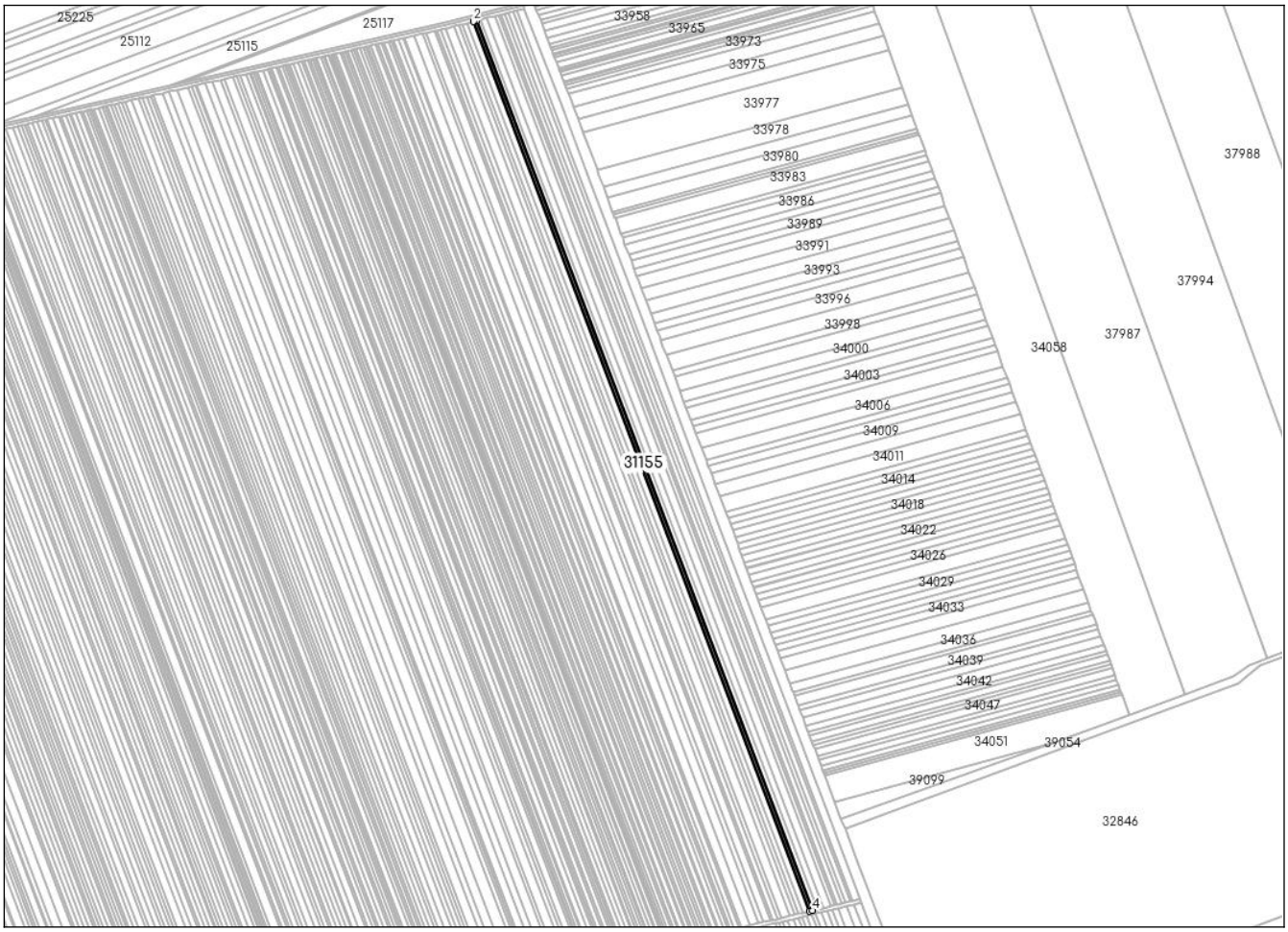

Incadrare in zonă
scara 1:10000



Date referitoare la teren

Crt	Categoria de folosință	Intra vilan	Suprafaţa (mp)	Tarla	Parcelă	Observaţii / Referinţe
1	arabil	NU	3.500	34	504/11	
	TOTAL:		**3.500**			

Date referitoare la construcţii

Crt	Numar	Destinaţie construcţie	Supraf. (mp)	Situaţie juridică	Observaţii / Referinţe
Imobilul nu are in componență construcții					

Lungime Segmente
1) Valorile lungimilor segmentelor sunt obţinute din proiecţie în plan.

Punct început	X / Y	Punct sfârşit	X / Y	Lungime segment (** (m)
1	617.382,07 383.658,64	2	617.378,778 383.657,808	3.396
2	617.378,778 383.657,808	3	617.745,725 382.687,389	1037.479
3	617.745,725 382.687,389	4	617.749,036 382.688,168	3.401
4	617.749,036 382.688,168	1	617.382,07 383.658,64	1037.536

**** Lungimile segmentelor sunt determinate în planul de proiecţie Stereo 70 şi sunt rotunjite la 1 milimetru.**
***** Distanţa dintre puncte este formată din segmente cumulate ce sunt mai mici decât valoarea 1 milimetru.**

Certific că informațiile din prezentul extras sunt conforme cu datele din planul cadastral de carte funciară al OCPI PRAHOVA la data: 04-08-2025
Situația prezentată poate face obiectul unor modificări ulterioare, in condițiile Legii cadastrului și publicității imobiliare nr. 7/1996, republicată.

Consilier/Inspector de specialitate,

Ancuța-Elena Constantin

Oficiul de Cadastru şi Publicitate Imobiliară PRAHOVA
Biroul de Cadastru şi Publicitate Imobiliară Ploieşti

Nr. cerere	131510
Ziua	01
Luna	08
Anul	2025

Cod verificare
100192385892

EXTRAS DE CARTE FUNCIARĂ
PENTRU INFORMARE

Carte Funciară Nr. 31155 Fulga

A. Partea I. Descrierea imobilului

TEREN Extravilan

Adresa: Jud. Prahova, UAT Fulga

Nr. Crt	Nr. cadastral Nr. topografic	Suprafaţa* (mp)	Observaţii / Referinţe
A1	31155	3.500	Teren neimprejmuit;

B. Partea II. Proprietari şi acte

Înscrieri privitoare la dreptul de proprietate şi alte drepturi reale		Referinţe
131510 / 01/08/2025		
Registrul Cadastral al Imobilelor (UAT Fulga); Act Normativ lg.7/1996 emis de Parlamentul Romaniei;		
B1	Se infiinteaza cartea funciara a imobilului 31155 ca urmare a finalizarii inregistrarii sistematice. Imobilul se gaseste in registrul cadastral al imobilelor sub numarul 8466.	A1
Act Administrativ nr. 83027, din 26/10/1999 emis de CJSDPAT PRAHOVA (TITLU DE PROPRIETATE;);		
B2	Intabulare, drept de PROPRIETATE, dobandit prin Reconstituire, cota actuala 1/1	A1
	1) **APOSTOL PETRE** 2) **RĂDUCEA ŞTEFANA** 3) **APOSTOL MARIA** 4) **APOSTOL CONSTANTIN**	

C. Partea III. SARCINI .

Inscrieri privind dezmembrămintele dreptului de proprietate, drepturi reale de garanţie şi sarcini	Referinţe
NU SUNT	

Anexa Nr. 1 La Partea I

Teren

Nr cadastral	Suprafaţa (mp)*	Observaţii / Referinţe
31155	3.500	

* Suprafaţa este determinată in planul de proiecţie Stereo 70.

DETALII LINIARE IMOBIL

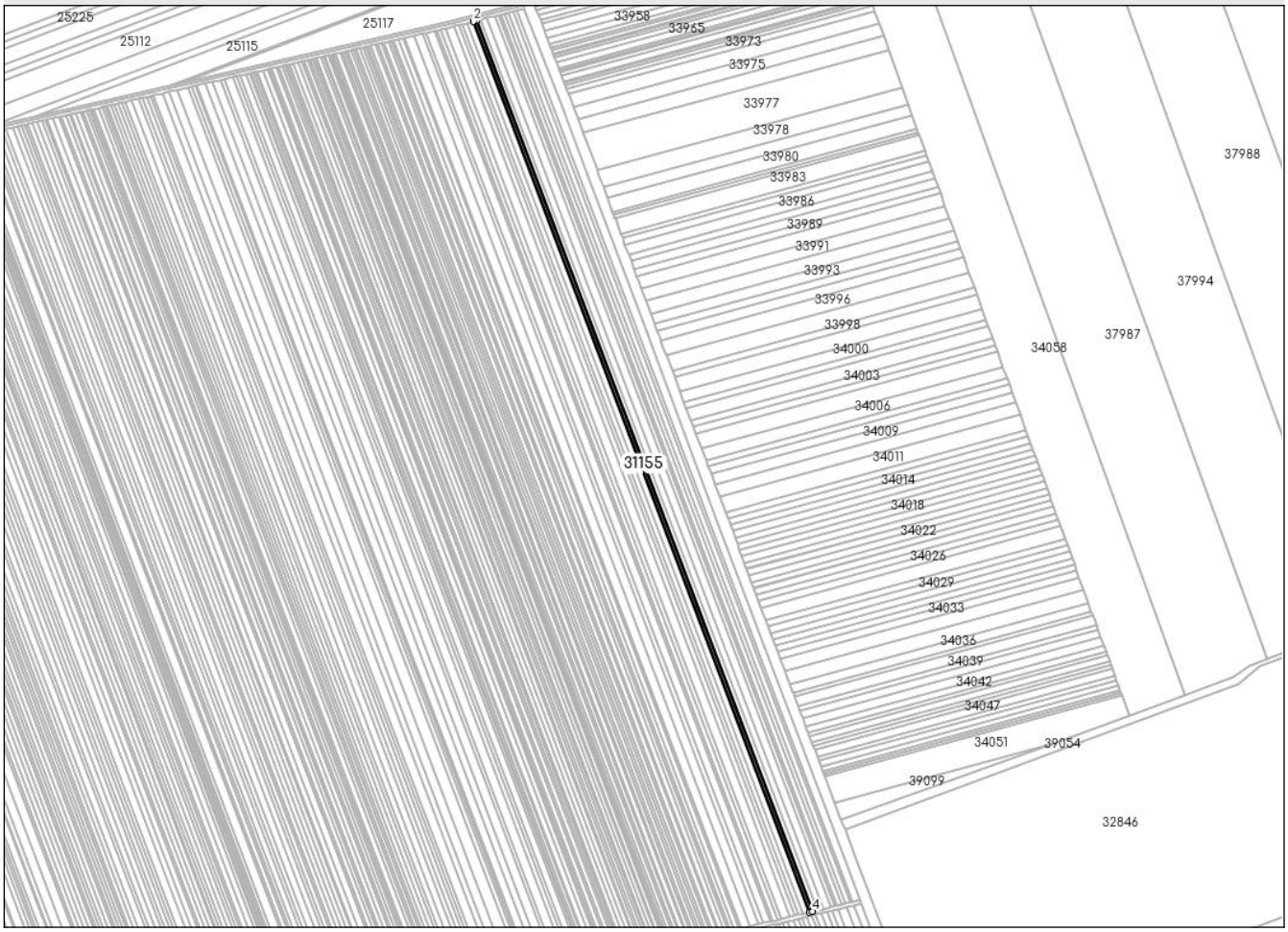

Date referitoare la teren

Nr Crt	Categorie folosinţă	Intra vilan	Suprafaţa (mp)	Tarla	Parcelă	Nr. topo	Observaţii / Referinţe
1	arabil	NU	3.500	34	504/11	-	

Lungime Segmente

1) Valorile lungimilor segmentelor sunt obţinute din proiecţie în plan.

Punct început	X / Y	Punct sfârşit	X / Y	Lungime segment (** (m)
1	617.382,07 383.658,64	2	617.378,778 383.657,808	3.396
2	617.378,778 383.657,808	3	617.745,725 382.687,389	1037.479
3	617.745,725 382.687,389	4	617.749,036 382.688,168	3.401
4	617.749,036 382.688,168	1	617.382,07 383.658,64	1037.536

**** Lungimile segmentelor sunt determinate în planul de proiecţie Stereo 70 şi sunt rotunjite la 1 milimetru.**
***** Distanţa dintre puncte este formată din segmente cumulate ce sunt mai mici decât valoarea 1 milimetru.**

Extrasul de carte funciară generat prin sistemul informatic integrat al ANCPI conține informațiile din cartea funciară active la data generării. Acesta este valabil în condițiile prevăzute de art. 7 din Legea nr. 455/2001, coroborat cu art. 3 din O.U.G. nr. 41/2016, exclusiv în mediul electronic, pentru activități și procese administrative prevăzute de legislația în vigoare. Valabilitatea poate fi extinsă și în forma fizică a documentului, fără semnătură olografă, cu acceptul expres sau procedural al instituției publice ori entității care a solicitat prezentarea acestui extras.
Verificarea corectitudinii și realității informațiilor conținute de document se poate face la adresa **www.ancpi.ro/verificare**, folosind codul de verificare online disponibil în antet. Codul de verificare este valabil 30 de zile calendaristice de la momentul generării documentului.

Data și ora generării,
04/08/2025, 13:21

Acest document se eliberează gratuit pentru proprietarii imobilelor. Pentru alți solicitanți, costul extrasului este de 25 de lei la ghișeu, respectiv 20 de lei dacă este obținut online prin platforma http://epay.ancpi.ro

Oficiul de Cadastru şi Publicitate Imobiliară PRAHOVA
Biroul de Cadastru şi Publicitate Imobiliară Ploieşti

PLOIESTI, Str. Unirii nr. 2, Cod postal 100043, Tel: (0244) 51 95 69, Fax: (0244) 59 22 95

Nr.cerere	**131509**
Ziua	**01**
Luna	**08**
Anul	**2025**

Extras de Plan Cadastral de Carte Funciară pentru Imobil număr cadastral 31154 / UAT Fulga

TEREN Extravilan
Adresa: Jud. Prahova, UAT Fulga

Comuna/Oraş/Municipiu: Fulga

Nr. cadastral	Suprafaţa măsurată	Observaţii / Referinţe
31154	5000	imobil inscris in CF sporadic 20740;

* Suprafaţa este determinată in planul de proiecţie Stereo 70.

DETALII LINIARE IMOBIL

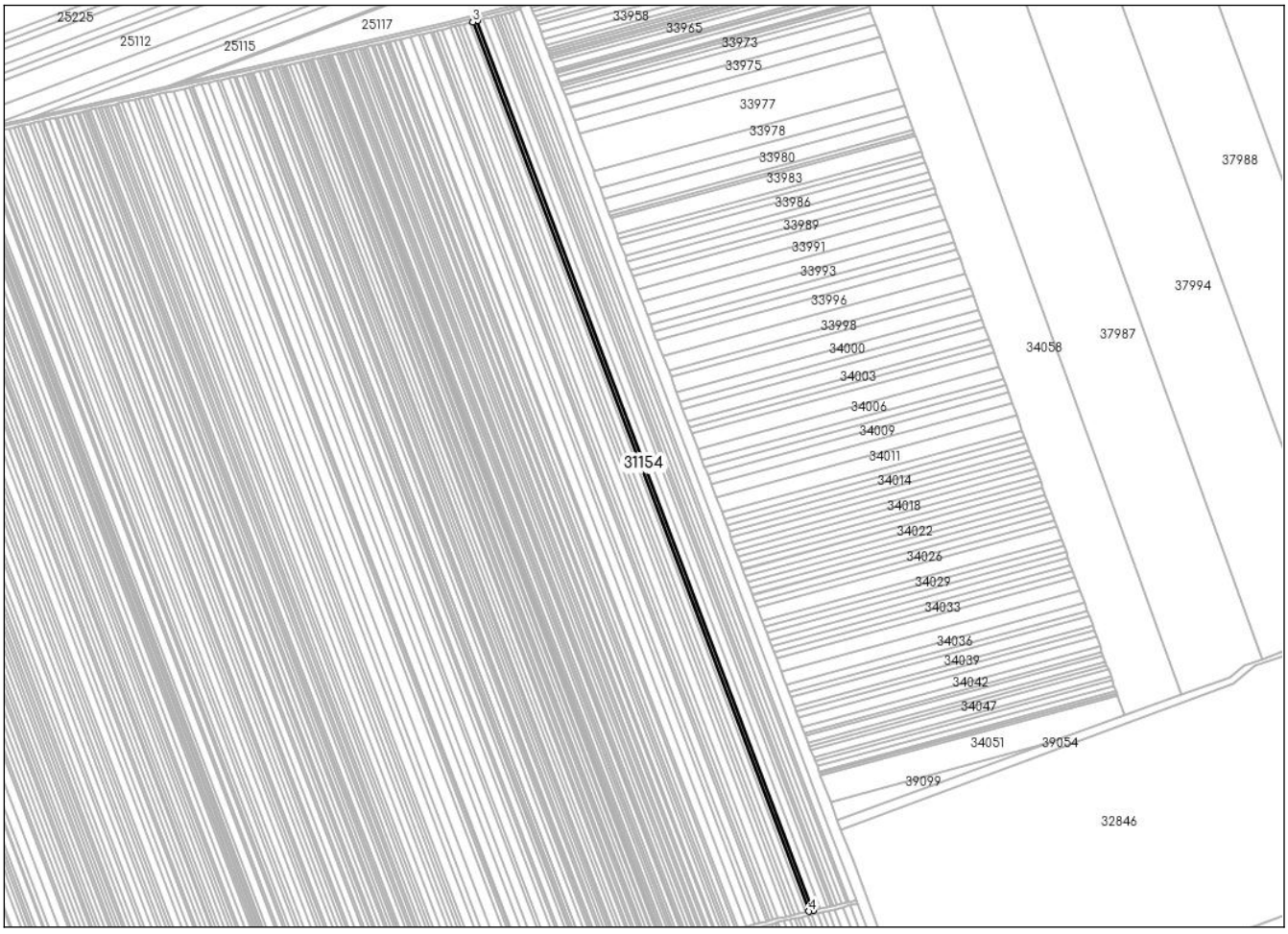

Incadrare in zonă
scara 1:10000



Date referitoare la teren

Crt	Categoria de folosință	Intra vilan	Suprafaţa (mp)	Tarla	Parcelă	Observaţii / Referinţe
1	arabil	NU	5.000	34	504/10	
	TOTAL:		**5.000**			

Date referitoare la construcţii

Crt	Numar	Destinaţie construcţie	Supraf. (mp)	Situaţie juridică	Observaţii / Referinţe
Imobilul nu are in componență construcții					

Lungime Segmente
1) Valorile lungimilor segmentelor sunt obţinute din proiecţie în plan.

Punct început	X / Y	Punct sfârşit	X / Y	Lungime segment (** (m)
1	617.753,767 382.689,282	2	617.386,772 383.659,83	1037.617
2	617.386,772 383.659,83	3	617.382,07 383.658,64	4.85
3	617.382,07 383.658,64	4	617.749,036 382.688,168	1037.536
4	617.749,036 382.688,168	1	617.753,767 382.689,282	4.86

**** Lungimile segmentelor sunt determinate în planul de proiecţie Stereo 70 şi sunt rotunjite la 1 milimetru.**
***** Distanţa dintre puncte este formată din segmente cumulate ce sunt mai mici decât valoarea 1 milimetru.**

Certific că informațiile din prezentul extras sunt conforme cu datele din planul cadastral de carte funciară al OCPI PRAHOVA la data: 04-08-2025
Situația prezentată poate face obiectul unor modificări ulterioare, in condițiile Legii cadastrului și publicității imobiliare nr. 7/1996, republicată.

Consilier/Inspector de specialitate,

Ancuța-Elena Constantin

Oficiul de Cadastru şi Publicitate Imobiliară PRAHOVA
Biroul de Cadastru şi Publicitate Imobiliară Ploieşti

Nr. cerere	131509
Ziua	01
Luna	08
Anul	2025

Cod verificare
100192385891

EXTRAS DE CARTE FUNCIARĂ
PENTRU INFORMARE

Carte Funciară Nr. 31154 Fulga

A. Partea I. Descrierea imobilului

TEREN Extravilan

Adresa: Jud. Prahova, UAT Fulga

Nr. Crt	Nr. cadastral Nr. topografic	Suprafaţa* (mp)	Observaţii / Referinţe
A1	31154	5.000	Teren neimprejmuit; imobil inscris in CF sporadic 20740;

B. Partea II. Proprietari şi acte

Înscrieri privitoare la dreptul de proprietate şi alte drepturi reale		Referinţe
131509 / 01/08/2025		
Registrul Cadastral al Imobilelor (UAT Fulga); Act Normativ lg.7/1996 emis de Parlamentul Romaniei;		
B1	Se infiinteaza cartea funciara a imobilului 31154 ca urmare a finalizarii inregistrarii sistematice. Imobilul se gaseste in registrul cadastral al imobilelor sub numarul 8465.	A1
Act Notarial nr. 485, din 22/12/2014 emis de NP SEICARU DANUT;		
B2	Intabulare, drept de PROPRIETATEcumparare, dobandit prin Conventie, cota actuala 1/1	A1
	1) **S.C. AGRINVEST S.R.L.**	

C. Partea III. SARCINI .

Inscrieri privind dezmembrămintele dreptului de proprietate, drepturi reale de garanţie şi sarcini	Referinţe
NU SUNT	

Anexa Nr. 1 La Partea I

Teren

Nr cadastral	Suprafaţa (mp)*	Observaţii / Referinţe
31154	5.000	imobil inscris in CF sporadic 20740;

* Suprafaţa este determinată in planul de proiecţie Stereo 70.

DETALII LINIARE IMOBIL

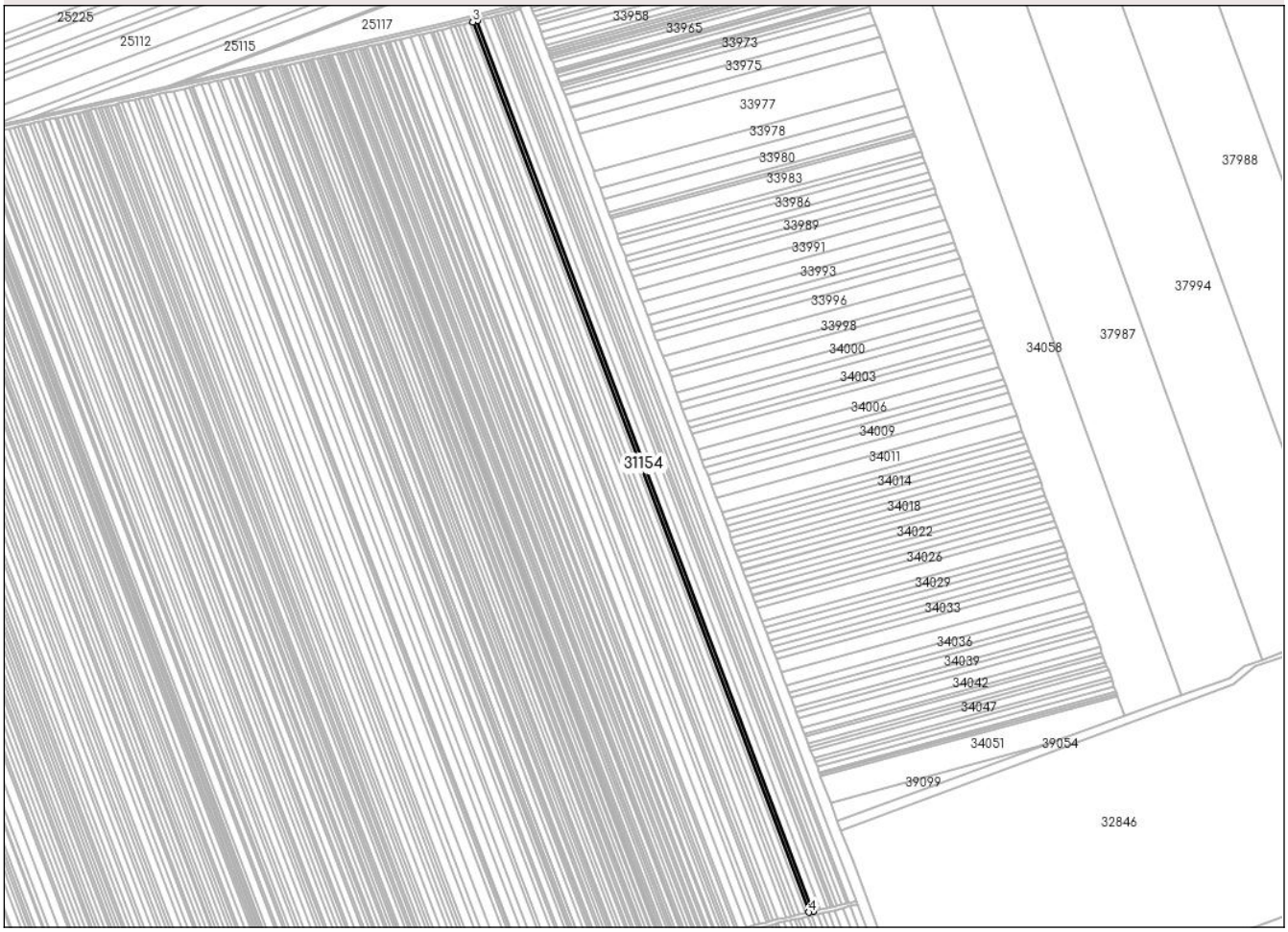

Date referitoare la teren

Nr Crt	Categorie folosinţă	Intra vilan	Suprafaţa (mp)	Tarla	Parcelă	Nr. topo	Observaţii / Referinţe
1	arabil	NU	5.000	34	504/10	-	

Lungime Segmente

1) Valorile lungimilor segmentelor sunt obţinute din proiecţie în plan.

Punct început	X / Y	Punct sfârşit	X / Y	Lungime segment (** (m)
1	617.753,767 382.689,282	2	617.386,772 383.659,83	1037.617
2	617.386,772 383.659,83	3	617.382,07 383.658,64	4.85
3	617.382,07 383.658,64	4	617.749,036 382.688,168	1037.536
4	617.749,036 382.688,168	1	617.753,767 382.689,282	4.86

**** Lungimile segmentelor sunt determinate în planul de proiecţie Stereo 70 şi sunt rotunjite la 1 milimetru.**
***** Distanţa dintre puncte este formată din segmente cumulate ce sunt mai mici decât valoarea 1 milimetru.**

Extrasul de carte funciară generat prin sistemul informatic integrat al ANCPI conține informațiile din cartea funciară active la data generării. Acesta este valabil în condițiile prevăzute de art. 7 din Legea nr. 455/2001, coroborat cu art. 3 din O.U.G. nr. 41/2016, exclusiv în mediul electronic, pentru activități și procese administrative prevăzute de legislația în vigoare. Valabilitatea poate fi extinsă și în forma fizică a documentului, fără semnătură olografă, cu acceptul expres sau procedural al instituției publice ori entității care a solicitat prezentarea acestui extras.
Verificarea corectitudinii și realității informațiilor conținute de document se poate face la adresa **www.ancpi.ro/verificare**, folosind codul de verificare online disponibil în antet. Codul de verificare este valabil 30 de zile calendaristice de la momentul generării documentului.

Data și ora generării,
04/08/2025, 13:21

Acest document se eliberează gratuit pentru proprietarii imobilelor. Pentru alți solicitanți, costul extrasului este de 25 de lei la ghișeu, respectiv 20 de lei dacă este obținut online prin platforma http://epay.ancpi.ro

ANCPI
AGENȚIA NAȚIONALĂ DE CADASTRU ȘI PUBLICITATE IMOBILIARĂ

Oficiul de Cadastru şi Publicitate Imobiliară PRAHOVA
Biroul de Cadastru şi Publicitate Imobiliară Ploiești

PLOIESTI, Str. Unirii nr. 2, Cod postal 100043, Tel: (0244) 51 95 69, Fax: (0244) 59 22 95

Nr.cerere	**131508**
Ziua	**01**
Luna	**08**
Anul	**2025**

Extras de Plan Cadastral de Carte Funciară pentru Imobil număr cadastral 31153 / UAT Fulga

TEREN Extravilan
Adresa: Jud. Prahova, UAT Fulga

Comuna/Oraş/Municipiu: Fulga

Nr. cadastral	Suprafața măsurată	Observaţii / Referinţe
31153	7500	

* Suprafaţa este determinată in planul de proiecţie Stereo 70.

DETALII LINIARE IMOBIL

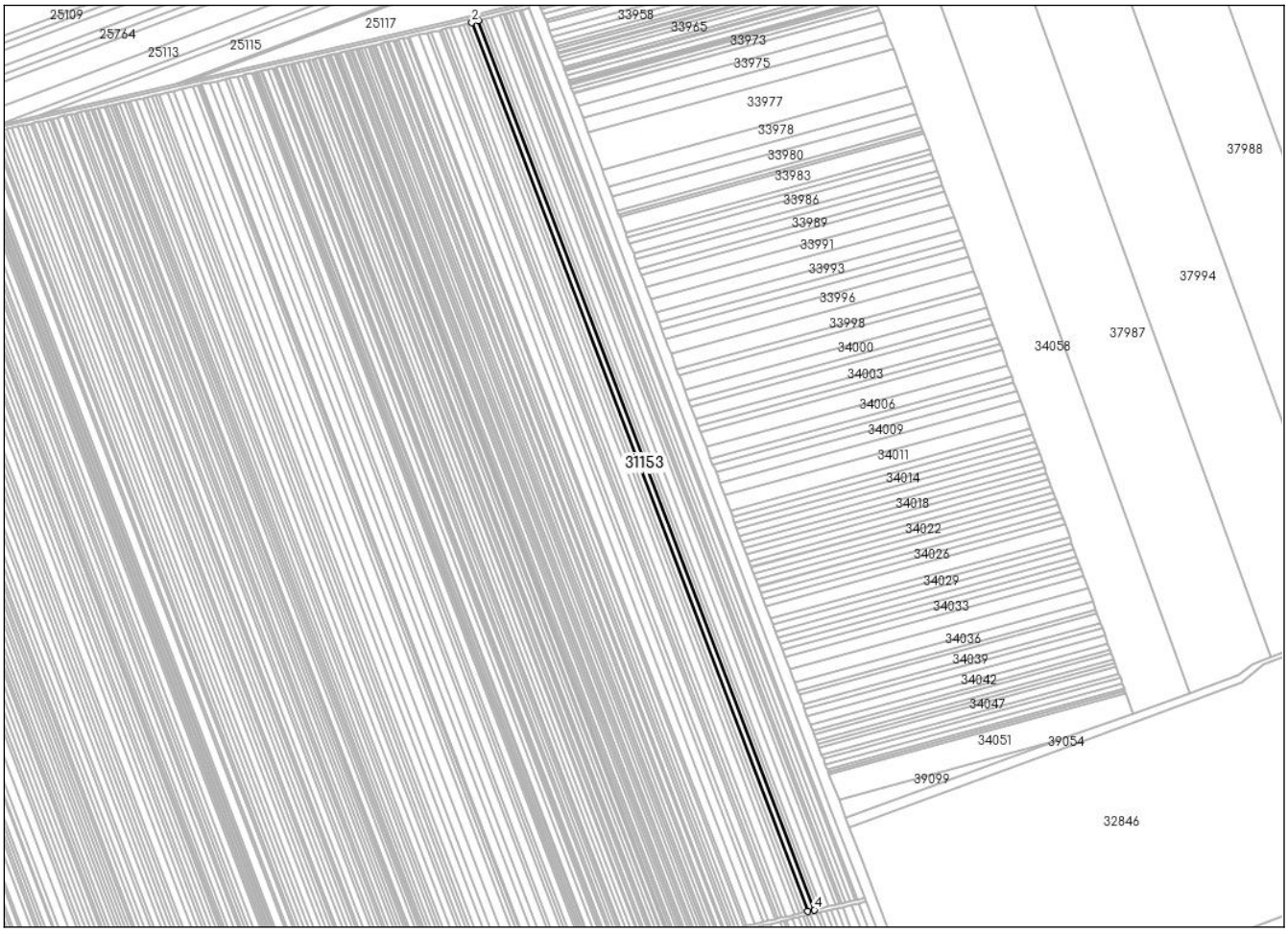

Incadrare in zonă
scara 1:10000



Date referitoare la teren

Crt	Categoria de folosință	Intra vilan	Suprafaţa (mp)	Tarla	Parcelă	Observaţii / Referinţe
1	arabil	NU	7.500	34	504/12	
	TOTAL:		**7.500**			

Date referitoare la construcţii

Crt	Numar	Destinaţie construcţie	Supraf. (mp)	Situaţie juridică	Observaţii / Referinţe
Imobilul nu are in componență construcții					

Lungime Segmente
1) Valorile lungimilor segmentelor sunt obţinute din proiecţie în plan.

Punct început	X / Y	Punct sfârşit	X / Y	Lungime segment (** (m)
1	617.378,778 383.657,808	2	617.371,724 383.656,023	7.276
2	617.371,724 383.656,023	3	617.738,627 382.685,718	1037.357
3	617.738,627 382.685,718	4	617.745,725 382.687,389	7.292
4	617.745,725 382.687,389	1	617.378,778 383.657,808	1037.479

**** Lungimile segmentelor sunt determinate în planul de proiecţie Stereo 70 şi sunt rotunjite la 1 milimetru.**
***** Distanţa dintre puncte este formată din segmente cumulate ce sunt mai mici decât valoarea 1 milimetru.**

Certific că informațiile din prezentul extras sunt conforme cu datele din planul cadastral de carte funciară al OCPI PRAHOVA la data: 04-08-2025
Situația prezentată poate face obiectul unor modificări ulterioare, in condițiile Legii cadastrului și publicității imobiliare nr. 7/1996, republicată.

Consilier/Inspector de specialitate,

Ancuța-Elena Constantin

Oficiul de Cadastru şi Publicitate Imobiliară PRAHOVA
Biroul de Cadastru şi Publicitate Imobiliară Ploieşti

Nr. cerere	131508
Ziua	01
Luna	08
Anul	2025

Cod verificare
100192385890

EXTRAS DE CARTE FUNCIARĂ
PENTRU INFORMARE

Carte Funciară Nr. 31153 Fulga

A. Partea I. Descrierea imobilului

TEREN Extravilan

Adresa: Jud. Prahova, UAT Fulga

Nr. Crt	Nr. cadastral Nr. topografic	Suprafaţa* (mp)	Observaţii / Referinţe
A1	31153	7.500	Teren neimprejmuit;

B. Partea II. Proprietari şi acte

Înscrieri privitoare la dreptul de proprietate şi alte drepturi reale		Referinţe
131508 / 01/08/2025		
Registrul Cadastral al Imobilelor (UAT Fulga); Act Normativ lg.7/1996 emis de Parlamentul Romaniei;		
B1	Se infiinteaza cartea funciara a imobilului 31153 ca urmare a finalizarii inregistrarii sistematice. Imobilul se gaseste in registrul cadastral al imobilelor sub numarul 8464.	A1
Act Notarial nr. 111, din 04/08/2021 emis de BIN BURTICA ADELA (CERTIFICAT DE MOSTENITOR;);		
B2	Intabulare, drept de PROPRIETATE, dobandit prin Succesiune, cota actuala 1/1	A1
	1) **SCARLAT ELENA**	

C. Partea III. SARCINI .

Inscrieri privind dezmembrămintele dreptului de proprietate, drepturi reale de garanţie şi sarcini	Referinţe
NU SUNT	

Anexa Nr. 1 La Partea I

Teren

Nr cadastral	Suprafaţa (mp)*	Observaţii / Referinţe
31153	7.500	

* Suprafaţa este determinată in planul de proiecţie Stereo 70.

DETALII LINIARE IMOBIL



Date referitoare la teren

Nr Crt	Categorie folosinţă	Intra vilan	Suprafaţa (mp)	Tarla	Parcelă	Nr. topo	Observaţii / Referinţe
1	arabil	NU	7.500	34	504/12	-	

Lungime Segmente

1) Valorile lungimilor segmentelor sunt obţinute din proiecţie în plan.

Punct început	X / Y	Punct sfârşit	X / Y	Lungime segment (** (m)
1	617.378,778 383.657,808	2	617.371,724 383.656,023	7.276
2	617.371,724 383.656,023	3	617.738,627 382.685,718	1037.357
3	617.738,627 382.685,718	4	617.745,725 382.687,389	7.292
4	617.745,725 382.687,389	1	617.378,778 383.657,808	1037.479

**** Lungimile segmentelor sunt determinate în planul de proiecţie Stereo 70 şi sunt rotunjite la 1 milimetru.**
***** Distanţa dintre puncte este formată din segmente cumulate ce sunt mai mici decât valoarea 1 milimetru.**

Extrasul de carte funciară generat prin sistemul informatic integrat al ANCPI conține informațiile din cartea funciară active la data generării. Acesta este valabil în condițiile prevăzute de art. 7 din Legea nr. 455/2001, coroborat cu art. 3 din O.U.G. nr. 41/2016, exclusiv în mediul electronic, pentru activități și procese administrative prevăzute de legislația în vigoare. Valabilitatea poate fi extinsă și în forma fizică a documentului, fără semnătură olografă, cu acceptul expres sau procedural al instituției publice ori entității care a solicitat prezentarea acestui extras.
Verificarea corectitudinii și realității informațiilor conținute de document se poate face la adresa **www.ancpi.ro/verificare**, folosind codul de verificare online disponibil în antet. Codul de verificare este valabil 30 de zile calendaristice de la momentul generării documentului.

Data și ora generării,
04/08/2025, 13:21

Acest document se eliberează gratuit pentru proprietarii imobilelor. Pentru alți solicitanți, costul extrasului este de 25 de lei la ghișeu, respectiv 20 de lei dacă este obținut online prin platforma http://epay.ancpi.ro

Oficiul de Cadastru şi Publicitate Imobiliară PRAHOVA
Biroul de Cadastru şi Publicitate Imobiliară Ploieşti

PLOIESTI, Str. Unirii nr. 2, Cod postal 100043, Tel: (0244) 51 95 69, Fax: (0244) 59 22 95

Nr.cerere	**131507**
Ziua	**01**
Luna	**08**
Anul	**2025**

Extras de Plan Cadastral de Carte Funciară pentru Imobil număr cadastral 31152 / UAT Fulga

TEREN Extravilan
Adresa: Jud. Prahova, UAT Fulga

Comuna/Oraş/Municipiu: Fulga

Nr. cadastral	Suprafaţa măsurată	Observaţii / Referinţe
31152	5000	

* Suprafaţa este determinată in planul de proiecţie Stereo 70.

DETALII LINIARE IMOBIL

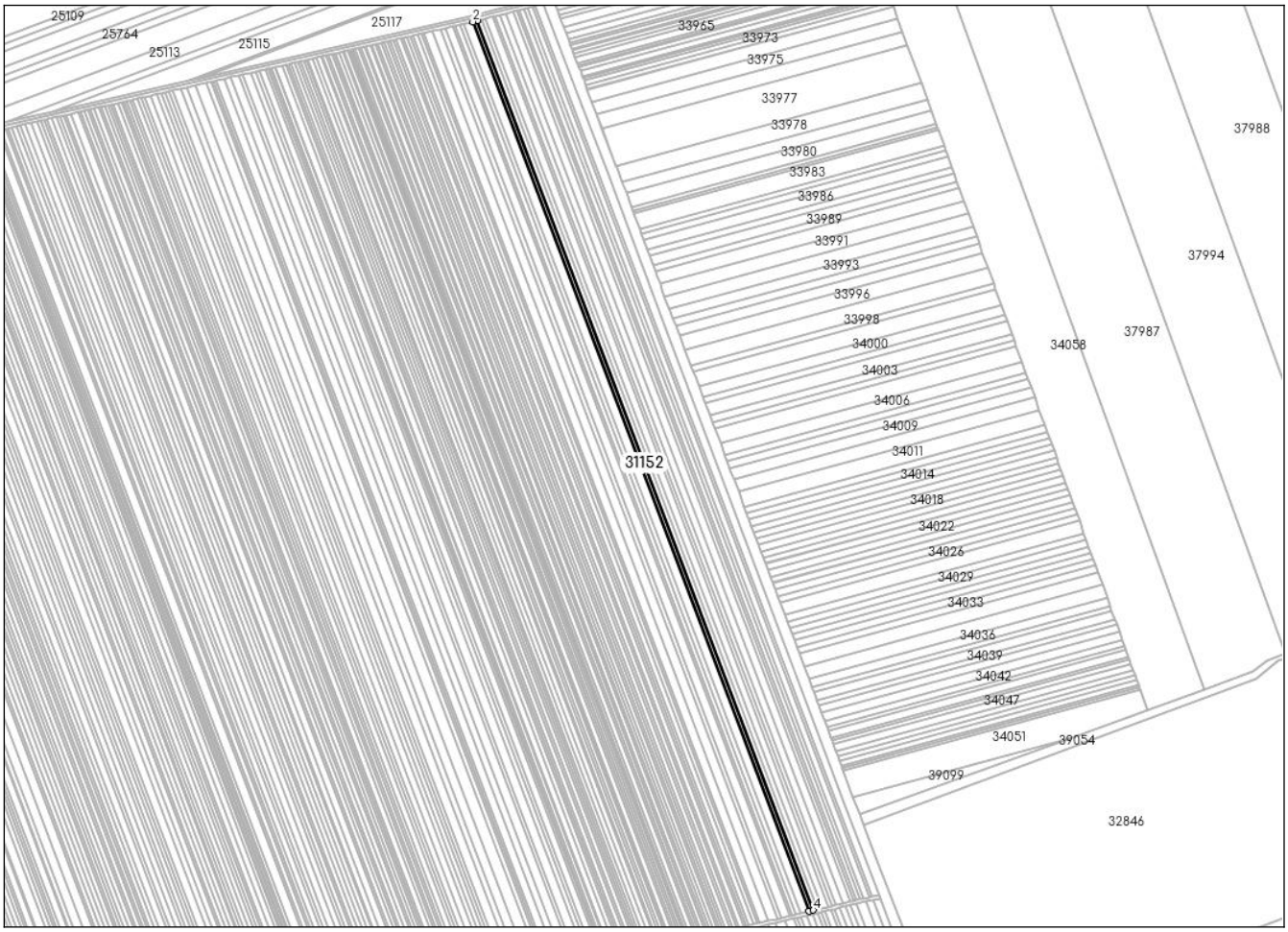

Incadrare in zonă
scara 1:10000



Date referitoare la teren

Crt	Categoria de folosință	Intra vilan	Suprafaţa (mp)	Tarla	Parcelă	Observaţii / Referinţe
1	arabil	NU	5.000	34	504/15	
	TOTAL:		**5.000**			

Date referitoare la construcţii

Crt	Numar	Destinaţie construcţie	Supraf. (mp)	Situaţie juridică	Observaţii / Referinţe
Imobilul nu are in componență construcții					

Lungime Segmente
1) Valorile lungimilor segmentelor sunt obţinute din proiecţie în plan.

Punct început	X / Y	Punct sfârşit	X / Y	Lungime segment (** (m)
1	617.362,317 383.653,643	2	617.357,613 383.652,453	4.852
2	617.357,613 383.652,453	3	617.724,43 382.682,375	1037.114
3	617.724,43 382.682,375	4	617.729,163 382.683,49	4.863
4	617.729,163 382.683,49	1	617.362,317 383.653,643	1037.195

**** Lungimile segmentelor sunt determinate în planul de proiecţie Stereo 70 şi sunt rotunjite la 1 milimetru.**
***** Distanţa dintre puncte este formată din segmente cumulate ce sunt mai mici decât valoarea 1 milimetru.**

Certific că informațiile din prezentul extras sunt conforme cu datele din planul cadastral de carte funciară al OCPI PRAHOVA la data: 04-08-2025
Situația prezentată poate face obiectul unor modificări ulterioare, in condițiile Legii cadastrului și publicității imobiliare nr. 7/1996, republicată.

Consilier/Inspector de specialitate,

Ancuța-Elena Constantin

Oficiul de Cadastru şi Publicitate Imobiliară PRAHOVA
Biroul de Cadastru şi Publicitate Imobiliară Ploieşti

Nr. cerere	131507
Ziua	01
Luna	08
Anul	2025

Cod verificare
100192385889

EXTRAS DE CARTE FUNCIARĂ
PENTRU INFORMARE

Carte Funciară Nr. 31152 Fulga

A. Partea I. Descrierea imobilului

TEREN Extravilan

Adresa: Jud. Prahova, UAT Fulga

Nr. Crt	Nr. cadastral Nr. topografic	Suprafaţa* (mp)	Observaţii / Referinţe
A1	31152	5.000	Teren neimprejmuit;

B. Partea II. Proprietari şi acte

Înscrieri privitoare la dreptul de proprietate şi alte drepturi reale		Referinţe
131507 / 01/08/2025		
Registrul Cadastral al Imobilelor (UAT Fulga); Act Normativ lg.7/1996 emis de Parlamentul Romaniei;		
B1	Se infiinteaza cartea funciara a imobilului 31152 ca urmare a finalizarii inregistrarii sistematice. Imobilul se gaseste in registrul cadastral al imobilelor sub numarul 8463.	A1
Act Administrativ nr. 85614, din 07/02/2000 emis de CJSDPAT PRAHOVA (TITLU DE PROPRIETATE;);		
B2	Intabulare, drept de PROPRIETATE, dobandit prin Reconstituire, cota actuala 1/1	A1
	1) **PUFULETE VALENTIN** 2) **CIORĂNEANU ALEXANDRINA** 3) **BĂLAŞA STANCA** 4) **RĂDUCEA SILVIA** 5) **STANCIU AURELIA**	

C. Partea III. SARCINI .

Inscrieri privind dezmembrămintele dreptului de proprietate, drepturi reale de garanţie şi sarcini	Referinţe
NU SUNT	

Anexa Nr. 1 La Partea I

Teren

Nr cadastral	Suprafaţa (mp)*	Observaţii / Referinţe
31152	5.000	

* Suprafaţa este determinată in planul de proiecţie Stereo 70.

DETALII LINIARE IMOBIL



Date referitoare la teren

Nr Crt	Categorie folosinţă	Intra vilan	Suprafaţa (mp)	Tarla	Parcelă	Nr. topo	Observaţii / Referinţe
1	arabil	NU	5.000	34	504/15	-	

Lungime Segmente

1) Valorile lungimilor segmentelor sunt obţinute din proiecţie în plan.

Punct început	X / Y	Punct sfârşit	X / Y	Lungime segment (** (m)
1	617.362,317 383.653,643	2	617.357,613 383.652,453	4.852
2	617.357,613 383.652,453	3	617.724,43 382.682,375	1037.114
3	617.724,43 382.682,375	4	617.729,163 382.683,49	4.863
4	617.729,163 382.683,49	1	617.362,317 383.653,643	1037.195

**** Lungimile segmentelor sunt determinate în planul de proiecţie Stereo 70 şi sunt rotunjite la 1 milimetru.**
***** Distanţa dintre puncte este formată din segmente cumulate ce sunt mai mici decât valoarea 1 milimetru.**

Extrasul de carte funciară generat prin sistemul informatic integrat al ANCPI conține informațiile din cartea funciară active la data generării. Acesta este valabil în condițiile prevăzute de art. 7 din Legea nr. 455/2001, coroborat cu art. 3 din O.U.G. nr. 41/2016, exclusiv în mediul electronic, pentru activități și procese administrative prevăzute de legislația în vigoare. Valabilitatea poate fi extinsă și în forma fizică a documentului, fără semnătură olografă, cu acceptul expres sau procedural al instituției publice ori entității care a solicitat prezentarea acestui extras.
Verificarea corectitudinii și realității informațiilor conținute de document se poate face la adresa **www.ancpi.ro/verificare**, folosind codul de verificare online disponibil în antet. Codul de verificare este valabil 30 de zile calendaristice de la momentul generării documentului.

Data și ora generării,
04/08/2025, 13:22

Acest document se eliberează gratuit pentru proprietarii imobilelor. Pentru alți solicitanți, costul extrasului este de 25 de lei la ghișeu, respectiv 20 de lei dacă este obținut online prin platforma http://epay.ancpi.ro

Oficiul de Cadastru şi Publicitate Imobiliară PRAHOVA
Biroul de Cadastru şi Publicitate Imobiliară Ploieşti

PLOIESTI, Str. Unirii nr. 2, Cod postal 100043, Tel: (0244) 51 95 69, Fax: (0244) 59 22 95

Nr.cerere	**131506**
Ziua	**01**
Luna	**08**
Anul	**2025**

Extras de Plan Cadastral de Carte Funciară pentru Imobil număr cadastral 31151 / UAT Fulga

TEREN Extravilan
Adresa: Jud. Prahova, UAT Fulga

Comuna/Oraş/Municipiu: Fulga

Nr. cadastral	Suprafaţa măsurată	Observaţii / Referinţe
31151	5000	

* Suprafaţa este determinată in planul de proiecţie Stereo 70.

DETALII LINIARE IMOBIL



Incadrare in zonă
scara 1:10000



Date referitoare la teren

Crt	Categoria de folosință	Intra vilan	Suprafaţa (mp)	Tarla	Parcelă	Observaţii / Referinţe
1	arabil	NU	5.000	34	504/13	
	TOTAL:		**5.000**			

Date referitoare la construcţii

Crt	Numar	Destinaţie construcţie	Supraf. (mp)	Situaţie juridică	Observaţii / Referinţe
Imobilul nu are in componență construcții					

Lungime Segmente
1) Valorile lungimilor segmentelor sunt obţinute din proiecţie în plan.

Punct început	X / Y	Punct sfârşit	X / Y	Lungime segment (** (m)
1	617.371,724 383.656,023	2	617.367,02 383.654,833	4.852
2	617.367,02 383.654,833	3	617.550,462 383.169,709	518.648
3	617.550,462 383.169,709	4	617.733,895 382.684,604	518.628
4	617.733,895 382.684,604	5	617.738,627 382.685,718	4.861
5	617.738,627 382.685,718	1	617.371,724 383.656,023	1037.357

**** Lungimile segmentelor sunt determinate în planul de proiecţie Stereo 70 şi sunt rotunjite la 1 milimetru.**
***** Distanţa dintre puncte este formată din segmente cumulate ce sunt mai mici decât valoarea 1 milimetru.**

Certific că informațiile din prezentul extras sunt conforme cu datele din planul cadastral de carte funciară al OCPI PRAHOVA la data: 04-08-2025
Situația prezentată poate face obiectul unor modificări ulterioare, in condițiile Legii cadastrului și publicității imobiliare nr. 7/1996, republicată.

Consilier/Inspector de specialitate,

Ancuța-Elena Constantin

Oficiul de Cadastru şi Publicitate Imobiliară PRAHOVA
Biroul de Cadastru şi Publicitate Imobiliară Ploieşti

Nr. cerere	131506
Ziua	01
Luna	08
Anul	2025

Cod verificare
100192385888

EXTRAS DE CARTE FUNCIARĂ
PENTRU INFORMARE

Carte Funciară Nr. 31151 Fulga

A. Partea I. Descrierea imobilului

TEREN Extravilan

Adresa: Jud. Prahova, UAT Fulga

Nr. Crt	Nr. cadastral Nr. topografic	Suprafaţa* (mp)	Observaţii / Referinţe
A1	31151	5.000	Teren neimprejmuit;

B. Partea II. Proprietari şi acte

Înscrieri privitoare la dreptul de proprietate şi alte drepturi reale		Referinţe
131506 / 01/08/2025		
Registrul Cadastral al Imobilelor (UAT Fulga); Act Normativ lg.7/1996 emis de Parlamentul Romaniei;		
B1	Se infiinteaza cartea funciara a imobilului 31151 ca urmare a finalizarii inregistrarii sistematice. Imobilul se gaseste in registrul cadastral al imobilelor sub numarul 8462.	A1
Hotarare Judecatoreasca nr. 1309, din 03/11/2010 emis de JUDECATORIA MIZIL, JUDETUL PRAHOVA (SENTINTA CIVILA;);		
B2	Intabulare, drept de PROPRIETATE, dobandit prin Hotarare Judecatoreasca, cota actuala 1/1	A1
	1) **MACHITA VICTOR** 2) **MACHITA TUDOR** 3) **MACHITA PROFIRA**	

C. Partea III. SARCINI .

Inscrieri privind dezmembrămintele dreptului de proprietate, drepturi reale de garanţie şi sarcini	Referinţe
NU SUNT	

Anexa Nr. 1 La Partea I

Teren

Nr cadastral	Suprafaţa (mp)*	Observaţii / Referinţe
31151	5.000	

* Suprafaţa este determinată in planul de proiecţie Stereo 70.

DETALII LINIARE IMOBIL



Date referitoare la teren

Nr Crt	Categorie folosinţă	Intra vilan	Suprafaţa (mp)	Tarla	Parcelă	Nr. topo	Observaţii / Referinţe
1	arabil	NU	5.000	34	504/13	-	

Lungime Segmente

1) Valorile lungimilor segmentelor sunt obţinute din proiecţie în plan.

Punct început	X / Y	Punct sfârşit	X / Y	Lungime segment (** (m)
1	617.371,724 383.656,023	2	617.367,02 383.654,833	4.852
2	617.367,02 383.654,833	3	617.550,462 383.169,709	518.648
3	617.550,462 383.169,709	4	617.733,895 382.684,604	518.628
4	617.733,895 382.684,604	5	617.738,627 382.685,718	4.861

Punct început	X / Y	Punct sfârşit	X / Y	Lungime segment (** (m)
5	617.738,627 382.685,718	1	617.371,724 383.656,023	1037.357

**** Lungimile segmentelor sunt determinate în planul de proiecţie Stereo 70 şi sunt rotunjite la 1 milimetru.**
***** Distanţa dintre puncte este formată din segmente cumulate ce sunt mai mici decât valoarea 1 milimetru.**

Extrasul de carte funciară generat prin sistemul informatic integrat al ANCPI conține informațiile din cartea funciară active la data generării. Acesta este valabil în condițiile prevăzute de art. 7 din Legea nr. 455/2001, coroborat cu art. 3 din O.U.G. nr. 41/2016, exclusiv în mediul electronic, pentru activități și procese administrative prevăzute de legislația în vigoare. Valabilitatea poate fi extinsă și în forma fizică a documentului, fără semnătură olografă, cu acceptul expres sau procedural al instituției publice ori entității care a solicitat prezentarea acestui extras.
Verificarea corectitudinii și realității informațiilor conținute de document se poate face la adresa **www.ancpi.ro/verificare**, folosind codul de verificare online disponibil în antet. Codul de verificare este valabil 30 de zile calendaristice de la momentul generării documentului.

Data și ora generării,
04/08/2025, 13:22

Acest document se eliberează gratuit pentru proprietarii imobilelor. Pentru alți solicitanți, costul extrasului este de 25 de lei la ghișeu, respectiv 20 de lei dacă este obținut online prin platforma http://epay.ancpi.ro

ANCPI
AGENȚIA NAȚIONALĂ DE CADASTRU ȘI PUBLICITATE IMOBILIARĂ

Oficiul de Cadastru şi Publicitate Imobiliară PRAHOVA
Biroul de Cadastru şi Publicitate Imobiliară Ploiești

PLOIESTI, Str. Unirii nr. 2, Cod postal 100043, Tel: (0244) 51 95 69, Fax: (0244) 59 22 95

Nr.cerere	**131505**
Ziua	**01**
Luna	**08**
Anul	**2025**

Extras de Plan Cadastral de Carte Funciară pentru Imobil număr cadastral 31150 / UAT Fulga

TEREN Extravilan
Adresa: Jud. Prahova, UAT Fulga

Comuna/Oraş/Municipiu: Fulga

Nr. cadastral	Suprafața măsurată	Observaţii / Referinţe
31150	10000	

* Suprafaţa este determinată in planul de proiecţie Stereo 70.

DETALII LINIARE IMOBIL



Incadrare in zonă
scara 1:10000



Date referitoare la teren

Crt	Categoria de folosință	Intra vilan	Suprafaţa (mp)	Tarla	Parcelă	Observaţii / Referinţe
1	arabil	NU	10.000	34	504/16	
	TOTAL:		**10.000**			

Date referitoare la construcţii

Crt	Numar	Destinaţie construcţie	Supraf. (mp)	Situaţie juridică	Observaţii / Referinţe
Imobilul nu are in componență construcții					

Lungime Segmente
1) Valorile lungimilor segmentelor sunt obţinute din proiecţie în plan.

Punct început	X / Y	Punct sfârşit	X / Y	Lungime segment (** (m)
1	617.724,43 382.682,375	2	617.357,613 383.652,453	1037.114
2	617.357,613 383.652,453	3	617.350,504 383.650,655	7.333
3	617.350,504 383.650,655	4	617.348,184 383.650,125	2.38
4	617.348,184 383.650,125	5	617.714,964 382.680,147	1037.008
5	617.714,964 382.680,147	1	617.724,43 382.682,375	9.725

**** Lungimile segmentelor sunt determinate în planul de proiecţie Stereo 70 şi sunt rotunjite la 1 milimetru.**
***** Distanţa dintre puncte este formată din segmente cumulate ce sunt mai mici decât valoarea 1 milimetru.**

Certific că informațiile din prezentul extras sunt conforme cu datele din planul cadastral de carte funciară al OCPI PRAHOVA la data: 04-08-2025
Situația prezentată poate face obiectul unor modificări ulterioare, in condițiile Legii cadastrului și publicității imobiliare nr. 7/1996, republicată.

Consilier/Inspector de specialitate,

Ancuța-Elena Constantin

Oficiul de Cadastru şi Publicitate Imobiliară PRAHOVA
Biroul de Cadastru şi Publicitate Imobiliară Ploieşti

Nr. cerere	131505
Ziua	01
Luna	08
Anul	2025

Cod verificare
100192385887

EXTRAS DE CARTE FUNCIARĂ
PENTRU INFORMARE

Carte Funciară Nr. 31150 Fulga

A. Partea I. Descrierea imobilului

TEREN Extravilan

Adresa: Jud. Prahova, UAT Fulga

Nr. Crt	Nr. cadastral Nr. topografic	Suprafaţa* (mp)	Observaţii / Referinţe
A1	31150	10.000	Teren neimprejmuit;

B. Partea II. Proprietari şi acte

Înscrieri privitoare la dreptul de proprietate şi alte drepturi reale		Referinţe
131505 / 01/08/2025		
Registrul Cadastral al Imobilelor (UAT Fulga); Act Normativ lg.7/1996 emis de Parlamentul Romaniei;		
B1	Se infiinteaza cartea funciara a imobilului 31150 ca urmare a finalizarii inregistrarii sistematice. Imobilul se gaseste in registrul cadastral al imobilelor sub numarul 8461.	A1
Act Notarial nr. 44, din 29/05/2007 emis de BNP STELIANA PROCOPIE (CERTIFICAT DE MOSTENITOR;);		
B2	Intabulare, drept de PROPRIETATE, dobandit prin Succesiune, cota actuala 1/1	A1
	1) **CALUGAREANU PETRE**	

C. Partea III. SARCINI .

Inscrieri privind dezmembrămintele dreptului de proprietate, drepturi reale de garanţie şi sarcini	Referinţe
NU SUNT	

Anexa Nr. 1 La Partea I

Teren

Nr cadastral	Suprafaţa (mp)*	Observaţii / Referinţe
31150	10.000	

* Suprafaţa este determinată in planul de proiecţie Stereo 70.

DETALII LINIARE IMOBIL



Date referitoare la teren

Nr Crt	Categorie folosinţă	Intra vilan	Suprafaţa (mp)	Tarla	Parcelă	Nr. topo	Observaţii / Referinţe
1	arabil	NU	10.000	34	504/16	-	

Lungime Segmente

1) Valorile lungimilor segmentelor sunt obţinute din proiecţie în plan.

Punct început	X / Y	Punct sfârşit	X / Y	Lungime segment (** (m)
1	617.724,43 382.682,375	2	617.357,613 383.652,453	1037.114
2	617.357,613 383.652,453	3	617.350,504 383.650,655	7.333
3	617.350,504 383.650,655	4	617.348,184 383.650,125	2.38
4	617.348,184 383.650,125	5	617.714,964 382.680,147	1037.008

Punct început	X / Y	Punct sfârşit	X / Y	Lungime segment (** (m)
5	617.714,964 382.680,147	1	617.724,43 382.682,375	9.725

**** Lungimile segmentelor sunt determinate în planul de proiecţie Stereo 70 şi sunt rotunjite la 1 milimetru.**
***** Distanţa dintre puncte este formată din segmente cumulate ce sunt mai mici decât valoarea 1 milimetru.**

Extrasul de carte funciară generat prin sistemul informatic integrat al ANCPI conține informațiile din cartea funciară active la data generării. Acesta este valabil în condițiile prevăzute de art. 7 din Legea nr. 455/2001, coroborat cu art. 3 din O.U.G. nr. 41/2016, exclusiv în mediul electronic, pentru activități și procese administrative prevăzute de legislația în vigoare. Valabilitatea poate fi extinsă și în forma fizică a documentului, fără semnătură olografă, cu acceptul expres sau procedural al instituției publice ori entității care a solicitat prezentarea acestui extras.
Verificarea corectitudinii și realității informațiilor conținute de document se poate face la adresa **www.ancpi.ro/verificare**, folosind codul de verificare online disponibil în antet. Codul de verificare este valabil 30 de zile calendaristice de la momentul generării documentului.

Data și ora generării,
04/08/2025, 13:22

Acest document se eliberează gratuit pentru proprietarii imobilelor. Pentru alți solicitanți, costul extrasului este de 25 de lei la ghișeu, respectiv 20 de lei dacă este obținut online prin platforma http://epay.ancpi.ro

Oficiul de Cadastru şi Publicitate Imobiliară PRAHOVA
Biroul de Cadastru şi Publicitate Imobiliară Ploieşti

PLOIESTI, Str. Unirii nr. 2, Cod postal 100043, Tel: (0244) 51 95 69, Fax: (0244) 59 22 95

Nr.cerere	**131504**
Ziua	**01**
Luna	**08**
Anul	**2025**

Extras de Plan Cadastral de Carte Funciară pentru Imobil număr cadastral 31149 / UAT Fulga

TEREN Extravilan
Adresa: Jud. Prahova, UAT Fulga

Comuna/Oraş/Municipiu: Fulga

Nr. cadastral	Suprafaţa măsurată	Observaţii / Referinţe
31149	5000	imobil inscris in CF sporadic 22328;

* Suprafaţa este determinată in planul de proiecţie Stereo 70.

DETALII LINIARE IMOBIL



Incadrare in zonă
scara 1:10000



Date referitoare la teren

Crt	Categoria de folosință	Intra vilan	Suprafaţa (mp)	Tarla	Parcelă	Observaţii / Referinţe
1	arabil	NU	5.000	34	504/14	
	TOTAL:		**5.000**			

Date referitoare la construcţii

Crt	Numar	Destinaţie construcţie	Supraf. (mp)	Situaţie juridică	Observaţii / Referinţe
Imobilul nu are in componență construcții					

Lungime Segmente
1) Valorile lungimilor segmentelor sunt obţinute din proiecţie în plan.

Punct început	X / Y	Punct sfârşit	X / Y	Lungime segment (** (m)
1	617.733,895 382.684,604	2	617.550,462 383.169,709	518.628
2	617.550,462 383.169,709	3	617.367,02 383.654,833	518.648
3	617.367,02 383.654,833	4	617.362,317 383.653,643	4.851
4	617.362,317 383.653,643	5	617.729,163 382.683,49	1037.195
5	617.729,163 382.683,49	1	617.733,895 382.684,604	4.861

**** Lungimile segmentelor sunt determinate în planul de proiecţie Stereo 70 şi sunt rotunjite la 1 milimetru.**
***** Distanţa dintre puncte este formată din segmente cumulate ce sunt mai mici decât valoarea 1 milimetru.**

Certific că informațiile din prezentul extras sunt conforme cu datele din planul cadastral de carte funciară al OCPI PRAHOVA la data: 04-08-2025
Situația prezentată poate face obiectul unor modificări ulterioare, in condițiile Legii cadastrului și publicității imobiliare nr. 7/1996, republicată.

Consilier/Inspector de specialitate,

Ancuța-Elena Constantin

Oficiul de Cadastru şi Publicitate Imobiliară PRAHOVA
Biroul de Cadastru şi Publicitate Imobiliară Ploieşti

Nr. cerere	131504
Ziua	01
Luna	08
Anul	2025

Cod verificare
100192385886

EXTRAS DE CARTE FUNCIARĂ
PENTRU INFORMARE

Carte Funciară Nr. 31149 Fulga

A. Partea I. Descrierea imobilului

TEREN Extravilan

Adresa: Jud. Prahova, UAT Fulga

Nr. Crt	Nr. cadastral Nr. topografic	Suprafaţa* (mp)	Observaţii / Referinţe
A1	31149	5.000	Teren neimprejmuit; imobil inscris in CF sporadic 22328;

B. Partea II. Proprietari şi acte

Înscrieri privitoare la dreptul de proprietate şi alte drepturi reale		Referinţe
131504 / 01/08/2025		
Registrul Cadastral al Imobilelor (UAT Fulga); Act Normativ lg.7/1996 emis de Parlamentul Romaniei;		
B1	Se infiinteaza cartea funciara a imobilului 31149 ca urmare a finalizarii inregistrarii sistematice. Imobilul se gaseste in registrul cadastral al imobilelor sub numarul 8460.	A1
Act Notarial nr. 3088, din 30/05/2013 emis de NP VASILE VICTOR (; act notarial nr 56 din 06.08.2002, emis de NP Pricopie Steliana;act notarial nr 55 din 06.08.2002, emis de NP Pricopie Steliana;act administrativ nr 85628 din 28.03.2000, emis de Comisia Judeteana Prahova;act notarial nr 98 din 02.09.2013, emis de NP VASILE VICTOR);		
B2	Intabulare, drept de PROPRIETATEcumparare, dobandit prin Conventie, cota actuala 1/1	A1
	1) **SC AFILIU TRANS SRL**	

C. Partea III. SARCINI .

Inscrieri privind dezmembrămintele dreptului de proprietate, drepturi reale de garanţie şi sarcini	Referinţe
NU SUNT	

Anexa Nr. 1 La Partea I

Teren

Nr cadastral	Suprafaţa (mp)*	Observaţii / Referinţe
31149	5.000	imobil inscris in CF sporadic 22328;

* Suprafaţa este determinată in planul de proiecţie Stereo 70.

DETALII LINIARE IMOBIL



Date referitoare la teren

Nr Crt	Categorie folosinţă	Intra vilan	Suprafaţa (mp)	Tarla	Parcelă	Nr. topo	Observaţii / Referinţe
1	arabil	NU	5.000	34	504/14	-	

Lungime Segmente

1) Valorile lungimilor segmentelor sunt obţinute din proiecţie în plan.

Punct început	X / Y	Punct sfârşit	X / Y	Lungime segment (** (m)
1	617.733,895 382.684,604	2	617.550,462 383.169,709	518.628
2	617.550,462 383.169,709	3	617.367,02 383.654,833	518.648
3	617.367,02 383.654,833	4	617.362,317 383.653,643	4.851
4	617.362,317 383.653,643	5	617.729,163 382.683,49	1037.195

Punct început	X / Y	Punct sfârşit	X / Y	Lungime segment (** (m)
5	617.729,163 382.683,49	1	617.733,895 382.684,604	4.861

**** Lungimile segmentelor sunt determinate în planul de proiecţie Stereo 70 şi sunt rotunjite la 1 milimetru.**
***** Distanţa dintre puncte este formată din segmente cumulate ce sunt mai mici decât valoarea 1 milimetru.**

Extrasul de carte funciară generat prin sistemul informatic integrat al ANCPI conține informațiile din cartea funciară active la data generării. Acesta este valabil în condițiile prevăzute de art. 7 din Legea nr. 455/2001, coroborat cu art. 3 din O.U.G. nr. 41/2016, exclusiv în mediul electronic, pentru activități și procese administrative prevăzute de legislația în vigoare. Valabilitatea poate fi extinsă și în forma fizică a documentului, fără semnătură olografă, cu acceptul expres sau procedural al instituției publice ori entității care a solicitat prezentarea acestui extras.
Verificarea corectitudinii și realității informațiilor conținute de document se poate face la adresa **www.ancpi.ro/verificare**, folosind codul de verificare online disponibil în antet. Codul de verificare este valabil 30 de zile calendaristice de la momentul generării documentului.

Data și ora generării,
04/08/2025, 13:22

Acest document se eliberează gratuit pentru proprietarii imobilelor. Pentru alți solicitanți, costul extrasului este de 25 de lei la ghișeu, respectiv 20 de lei dacă este obținut online prin platforma http://epay.ancpi.ro

Oficiul de Cadastru şi Publicitate Imobiliară PRAHOVA
Biroul de Cadastru şi Publicitate Imobiliară Ploieşti

PLOIESTI, Str. Unirii nr. 2, Cod postal 100043, Tel: (0244) 51 95 69, Fax: (0244) 59 22 95

Nr.cerere	**131503**
Ziua	**01**
Luna	**08**
Anul	**2025**

Extras de Plan Cadastral de Carte Funciară pentru Imobil număr cadastral 31148 / UAT Fulga

TEREN Extravilan
Adresa: Jud. Prahova, UAT Fulga

Comuna/Oraş/Municipiu: Fulga

Nr. cadastral	Suprafaţa măsurată	Observaţii / Referinţe
31148	5000	

* Suprafaţa este determinată in planul de proiecţie Stereo 70.

DETALII LINIARE IMOBIL

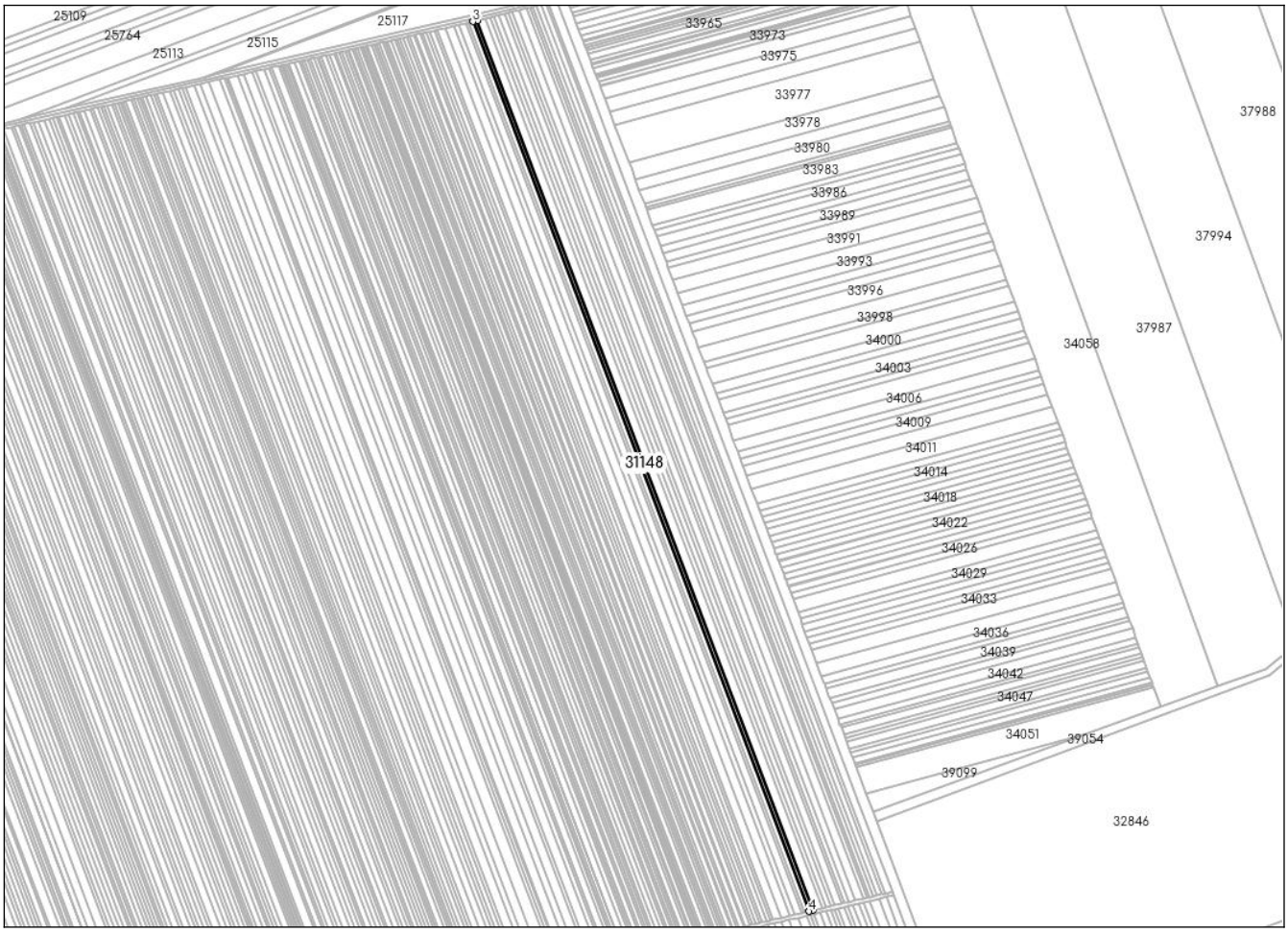

Incadrare in zonă
scara 1:10000



Date referitoare la teren

Crt	Categoria de folosință	Intra vilan	Suprafaţa (mp)	Tarla	Parcelă	Observaţii / Referinţe
1	arabil	NU	5.000	34	504/17	
	TOTAL:		**5.000**			

Date referitoare la construcţii

Crt	Numar	Destinaţie construcţie	Supraf. (mp)	Situaţie juridică	Observaţii / Referinţe
Imobilul nu are in componență construcții					

Lungime Segmente
1) Valorile lungimilor segmentelor sunt obţinute din proiecţie în plan.

Punct început	X / Y	Punct sfârşit	X / Y	Lungime segment (** (m)
1	617.714,964 382.680,147	2	617.348,184 383.650,125	1037.008
2	617.348,184 383.650,125	3	617.343,439 383.649,04	4.867
3	617.343,439 383.649,04	4	617.710,231 382.679,032	1037.04
4	617.710,231 382.679,032	1	617.714,964 382.680,147	4.863

**** Lungimile segmentelor sunt determinate în planul de proiecţie Stereo 70 şi sunt rotunjite la 1 milimetru.**
***** Distanţa dintre puncte este formată din segmente cumulate ce sunt mai mici decât valoarea 1 milimetru.**

Certific că informațiile din prezentul extras sunt conforme cu datele din planul cadastral de carte funciară al OCPI PRAHOVA la data: 04-08-2025
Situația prezentată poate face obiectul unor modificări ulterioare, in condițiile Legii cadastrului și publicității imobiliare nr. 7/1996, republicată.

Consilier/Inspector de specialitate,

Ancuța-Elena Constantin

Oficiul de Cadastru şi Publicitate Imobiliară PRAHOVA
Biroul de Cadastru şi Publicitate Imobiliară Ploieşti

Nr. cerere	131503
Ziua	01
Luna	08
Anul	2025

Cod verificare
100192385885

EXTRAS DE CARTE FUNCIARĂ
PENTRU INFORMARE

Carte Funciară Nr. 31148 Fulga

A. Partea I. Descrierea imobilului

TEREN Extravilan

Adresa: Jud. Prahova, UAT Fulga

Nr. Crt	Nr. cadastral Nr. topografic	Suprafaţa* (mp)	Observaţii / Referinţe
A1	31148	5.000	Teren neimprejmuit;

B. Partea II. Proprietari şi acte

Înscrieri privitoare la dreptul de proprietate şi alte drepturi reale		Referinţe
131503 / 01/08/2025		
Registrul Cadastral al Imobilelor (UAT Fulga); Act Normativ lg.7/1996 emis de Parlamentul Romaniei;		
B1	Se infiinteaza cartea funciara a imobilului 31148 ca urmare a finalizarii inregistrarii sistematice. Imobilul se gaseste in registrul cadastral al imobilelor sub numarul 8459.	A1
Act Notarial nr. 274, din 07/11/2006 emis de BNP MARIA CALIN (CERTIFICAT DE MOSTENITOR;);		
B2	Intabulare, drept de PROPRIETATE, dobandit prin Succesiune, cota actuala 1/1	A1
	1) **ALECSE ARIEANA**	

C. Partea III. SARCINI .

Inscrieri privind dezmembrămintele dreptului de proprietate, drepturi reale de garanţie şi sarcini	Referinţe
NU SUNT	

Anexa Nr. 1 La Partea I

Teren

Nr cadastral	Suprafaţa (mp)*	Observaţii / Referinţe
31148	5.000	

* Suprafaţa este determinată in planul de proiecţie Stereo 70.

DETALII LINIARE IMOBIL



Date referitoare la teren

Nr Crt	Categorie folosinţă	Intra vilan	Suprafaţa (mp)	Tarla	Parcelă	Nr. topo	Observaţii / Referinţe
1	arabil	NU	5.000	34	504/17	-	

Lungime Segmente

1) Valorile lungimilor segmentelor sunt obţinute din proiecţie în plan.

Punct început	X / Y	Punct sfârşit	X / Y	Lungime segment (** (m)
1	617.714,964 382.680,147	2	617.348,184 383.650,125	1037.008
2	617.348,184 383.650,125	3	617.343,439 383.649,04	4.867
3	617.343,439 383.649,04	4	617.710,231 382.679,032	1037.04
4	617.710,231 382.679,032	1	617.714,964 382.680,147	4.863

**** Lungimile segmentelor sunt determinate în planul de proiecţie Stereo 70 şi sunt rotunjite la 1 milimetru.**
***** Distanţa dintre puncte este formată din segmente cumulate ce sunt mai mici decât valoarea 1 milimetru.**

Extrasul de carte funciară generat prin sistemul informatic integrat al ANCPI conține informațiile din cartea funciară active la data generării. Acesta este valabil în condițiile prevăzute de art. 7 din Legea nr. 455/2001, coroborat cu art. 3 din O.U.G. nr. 41/2016, exclusiv în mediul electronic, pentru activități și procese administrative prevăzute de legislația în vigoare. Valabilitatea poate fi extinsă și în forma fizică a documentului, fără semnătură olografă, cu acceptul expres sau procedural al instituției publice ori entității care a solicitat prezentarea acestui extras.
Verificarea corectitudinii și realității informațiilor conținute de document se poate face la adresa **www.ancpi.ro/verificare**, folosind codul de verificare online disponibil în antet. Codul de verificare este valabil 30 de zile calendaristice de la momentul generării documentului.

Data și ora generării,
04/08/2025, 13:22

Acest document se eliberează gratuit pentru proprietarii imobilelor. Pentru alți solicitanți, costul extrasului este de 25 de lei la ghișeu, respectiv 20 de lei dacă este obținut online prin platforma http://epay.ancpi.ro

Oficiul de Cadastru şi Publicitate Imobiliară PRAHOVA
Biroul de Cadastru şi Publicitate Imobiliară Ploieşti

PLOIESTI, Str. Unirii nr. 2, Cod postal 100043, Tel: (0244) 51 95 69, Fax: (0244) 59 22 95

Nr.cerere	**131502**
Ziua	**01**
Luna	**08**
Anul	**2025**

Extras de Plan Cadastral de Carte Funciară pentru Imobil număr cadastral 31147 / UAT Fulga

TEREN Extravilan
Adresa: Jud. Prahova, UAT Fulga, T 34 ; A 504/18

Comuna/Oraş/Municipiu: Fulga

Nr. cadastral	Suprafaţa măsurată	Observaţii / Referinţe
31147	5000	imobil inscris in CF sporadic 21333;

* Suprafaţa este determinată in planul de proiecţie Stereo 70.

DETALII LINIARE IMOBIL



Incadrare in zonă
scara 1:10000



Date referitoare la teren

Crt	Categoria de folosință	Intra vilan	Suprafaţa (mp)	Tarla	Parcelă	Observaţii / Referinţe
1	arabil	NU	5.000	34	504/18	
	TOTAL:		**5.000**			

Date referitoare la construcţii

Crt	Numar	Destinaţie construcţie	Supraf. (mp)	Situaţie juridică	Observaţii / Referinţe
Imobilul nu are in componență construcții					

Lungime Segmente
1) Valorile lungimilor segmentelor sunt obţinute din proiecţie în plan.

Punct început	X / Y	Punct sfârşit	X / Y	Lungime segment (** (m)
1	617.710,231 382.679,032	2	617.343,439 383.649,04	1037.04
2	617.343,439 383.649,04	3	617.338,695 383.647,956	4.866
3	617.338,695 383.647,956	4	617.705,497 382.677,918	1037.072
4	617.705,497 382.677,918	1	617.710,231 382.679,032	4.863

**** Lungimile segmentelor sunt determinate în planul de proiecţie Stereo 70 şi sunt rotunjite la 1 milimetru.**
***** Distanţa dintre puncte este formată din segmente cumulate ce sunt mai mici decât valoarea 1 milimetru.**

Certific că informațiile din prezentul extras sunt conforme cu datele din planul cadastral de carte funciară al OCPI PRAHOVA la data: 04-08-2025
Situația prezentată poate face obiectul unor modificări ulterioare, in condițiile Legii cadastrului și publicității imobiliare nr. 7/1996, republicată.

Consilier/Inspector de specialitate,

Ancuța-Elena Constantin

Oficiul de Cadastru şi Publicitate Imobiliară PRAHOVA
Biroul de Cadastru şi Publicitate Imobiliară Ploieşti

Nr. cerere	131502
Ziua	01
Luna	08
Anul	2025

Cod verificare
100192385884

EXTRAS DE CARTE FUNCIARĂ
PENTRU INFORMARE

Carte Funciară Nr. 31147 Fulga

A. Partea I. Descrierea imobilului

TEREN Extravilan

Adresa: Jud. Prahova, UAT Fulga, T 34 ; A 504/18

Nr. Crt	Nr. cadastral Nr. topografic	Suprafaţa* (mp)	Observaţii / Referinţe
A1	31147	5.000	Teren neimprejmuit; imobil inscris in CF sporadic 21333;

B. Partea II. Proprietari şi acte

Înscrieri privitoare la dreptul de proprietate şi alte drepturi reale		Referinţe
131502 / 01/08/2025		
Registrul Cadastral al Imobilelor (UAT Fulga); Act Normativ lg.7/1996 emis de Parlamentul Romaniei;		
B1	Se infiinteaza cartea funciara a imobilului 31147 ca urmare a finalizarii inregistrarii sistematice. Imobilul se gaseste in registrul cadastral al imobilelor sub numarul 8458.	A1
Act Notarial nr. 154, din 23/01/2018 emis de NP Ionita Aristita Adina;		
B2	Intabulare, drept de PROPRIETATEcumparare, dobandit prin Conventie, cota actuala 1/1	A1
	1) **SC AGRINVEST SRL**	

C. Partea III. SARCINI .

Inscrieri privind dezmembrămintele dreptului de proprietate, drepturi reale de garanţie şi sarcini	Referinţe
NU SUNT	

Anexa Nr. 1 La Partea I

Teren

Nr cadastral	Suprafaţa (mp)*	Observaţii / Referinţe
31147	5.000	imobil inscris in CF sporadic 21333;

* Suprafaţa este determinată in planul de proiecţie Stereo 70.

DETALII LINIARE IMOBIL



Date referitoare la teren

Nr Crt	Categorie folosinţă	Intra vilan	Suprafaţa (mp)	Tarla	Parcelă	Nr. topo	Observaţii / Referinţe
1	arabil	NU	5.000	34	504/18	-	

Lungime Segmente

1) Valorile lungimilor segmentelor sunt obţinute din proiecţie în plan.

Punct început	X / Y	Punct sfârşit	X / Y	Lungime segment (** (m)
1	617.710,231 382.679,032	2	617.343,439 383.649,04	1037.04
2	617.343,439 383.649,04	3	617.338,695 383.647,956	4.866
3	617.338,695 383.647,956	4	617.705,497 382.677,918	1037.072
4	617.705,497 382.677,918	1	617.710,231 382.679,032	4.863

**** Lungimile segmentelor sunt determinate în planul de proiecţie Stereo 70 şi sunt rotunjite la 1 milimetru.**
***** Distanţa dintre puncte este formată din segmente cumulate ce sunt mai mici decât valoarea 1 milimetru.**

Extrasul de carte funciară generat prin sistemul informatic integrat al ANCPI conține informațiile din cartea funciară active la data generării. Acesta este valabil în condițiile prevăzute de art. 7 din Legea nr. 455/2001, coroborat cu art. 3 din O.U.G. nr. 41/2016, exclusiv în mediul electronic, pentru activități și procese administrative prevăzute de legislația în vigoare. Valabilitatea poate fi extinsă și în forma fizică a documentului, fără semnătură olografă, cu acceptul expres sau procedural al instituției publice ori entității care a solicitat prezentarea acestui extras.
Verificarea corectitudinii și realității informațiilor conținute de document se poate face la adresa **www.ancpi.ro/verificare**, folosind codul de verificare online disponibil în antet. Codul de verificare este valabil 30 de zile calendaristice de la momentul generării documentului.

Data și ora generării,
04/08/2025, 13:22

Acest document se eliberează gratuit pentru proprietarii imobilelor. Pentru alți solicitanți, costul extrasului este de 25 de lei la ghișeu, respectiv 20 de lei dacă este obținut online prin platforma http://epay.ancpi.ro

Oficiul de Cadastru şi Publicitate Imobiliară PRAHOVA
Biroul de Cadastru şi Publicitate Imobiliară Ploieşti

PLOIESTI, Str. Unirii nr. 2, Cod postal 100043, Tel: (0244) 51 95 69, Fax: (0244) 59 22 95

Nr.cerere	**131501**
Ziua	**01**
Luna	**08**
Anul	**2025**

Extras de Plan Cadastral de Carte Funciară pentru Imobil număr cadastral 31146 / UAT Fulga

TEREN Extravilan
Adresa: Jud. Prahova, UAT Fulga

Comuna/Oraş/Municipiu: Fulga

Nr. cadastral	Suprafaţa măsurată	Observaţii / Referinţe
31146	2500	

* Suprafaţa este determinată in planul de proiecţie Stereo 70.

DETALII LINIARE IMOBIL



Incadrare in zonă
scara 1:10000



Date referitoare la teren

Crt	Categoria de folosință	Intra vilan	Suprafaţa (mp)	Tarla	Parcelă	Observaţii / Referinţe
1	arabil	NU	2.500	34	504/19	
	TOTAL:		**2.500**			

Date referitoare la construcţii

Crt	Numar	Destinaţie construcţie	Supraf. (mp)	Situaţie juridică	Observaţii / Referinţe
Imobilul nu are in componență construcții					

Lungime Segmente
1) Valorile lungimilor segmentelor sunt obţinute din proiecţie în plan.

Punct început	X / Y	Punct sfârşit	X / Y	Lungime segment (** (m)
1	617.338,695 383.647,956	2	617.336,323 383.647,414	2.433
2	617.336,323 383.647,414	3	617.703,131 382.677,361	1037.088
3	617.703,131 382.677,361	4	617.705,497 382.677,918	2.431
4	617.705,497 382.677,918	1	617.338,695 383.647,956	1037.072

**** Lungimile segmentelor sunt determinate în planul de proiecţie Stereo 70 şi sunt rotunjite la 1 milimetru.**
***** Distanţa dintre puncte este formată din segmente cumulate ce sunt mai mici decât valoarea 1 milimetru.**

Certific că informațiile din prezentul extras sunt conforme cu datele din planul cadastral de carte funciară al OCPI PRAHOVA la data: 04-08-2025
Situația prezentată poate face obiectul unor modificări ulterioare, in condițiile Legii cadastrului și publicității imobiliare nr. 7/1996, republicată.

Consilier/Inspector de specialitate,

Ancuța-Elena Constantin

Oficiul de Cadastru şi Publicitate Imobiliară PRAHOVA
Biroul de Cadastru şi Publicitate Imobiliară Ploieşti

Nr. cerere	131501
Ziua	01
Luna	08
Anul	2025

Cod verificare
100192385883

EXTRAS DE CARTE FUNCIARĂ
PENTRU INFORMARE

Carte Funciară Nr. 31146 Fulga

A. Partea I. Descrierea imobilului

TEREN Extravilan

Adresa: Jud. Prahova, UAT Fulga

Nr. Crt	Nr. cadastral Nr. topografic	Suprafaţa* (mp)	Observaţii / Referinţe
A1	31146	2.500	Teren neimprejmuit;

B. Partea II. Proprietari şi acte

Înscrieri privitoare la dreptul de proprietate şi alte drepturi reale		Referinţe
131501 / 01/08/2025		
Registrul Cadastral al Imobilelor (UAT Fulga); Act Normativ lg.7/1996 emis de Parlamentul Romaniei;		
B1	Se infiinteaza cartea funciara a imobilului 31146 ca urmare a finalizarii inregistrarii sistematice. Imobilul se gaseste in registrul cadastral al imobilelor sub numarul 8457.	A1
Act Administrativ nr. 81992, din 09/07/1999 emis de CJSDPAT PRAHOVA (TITLU DE PROPRIETATE;);		
B2	Intabulare, drept de PROPRIETATE, dobandit prin Reconstituire, cota actuala 1/1	A1
	1) **PĂUN NICOLAE**	

C. Partea III. SARCINI .

Inscrieri privind dezmembrămintele dreptului de proprietate, drepturi reale de garanţie şi sarcini	Referinţe
NU SUNT	

Anexa Nr. 1 La Partea I

Teren

Nr cadastral	Suprafaţa (mp)*	Observaţii / Referinţe
31146	2.500	

* Suprafaţa este determinată in planul de proiecţie Stereo 70.

DETALII LINIARE IMOBIL



Date referitoare la teren

Nr Crt	Categorie folosinţă	Intra vilan	Suprafaţa (mp)	Tarla	Parcelă	Nr. topo	Observaţii / Referinţe
1	arabil	NU	2.500	34	504/19	-	

Lungime Segmente

1) Valorile lungimilor segmentelor sunt obţinute din proiecţie în plan.

Punct început	X / Y	Punct sfârşit	X / Y	Lungime segment (** (m)
1	617.338,695 383.647,956	2	617.336,323 383.647,414	2.433
2	617.336,323 383.647,414	3	617.703,131 382.677,361	1037.088
3	617.703,131 382.677,361	4	617.705,497 382.677,918	2.431
4	617.705,497 382.677,918	1	617.338,695 383.647,956	1037.072

**** Lungimile segmentelor sunt determinate în planul de proiecţie Stereo 70 şi sunt rotunjite la 1 milimetru.**
***** Distanţa dintre puncte este formată din segmente cumulate ce sunt mai mici decât valoarea 1 milimetru.**

Extrasul de carte funciară generat prin sistemul informatic integrat al ANCPI conține informațiile din cartea funciară active la data generării. Acesta este valabil în condițiile prevăzute de art. 7 din Legea nr. 455/2001, coroborat cu art. 3 din O.U.G. nr. 41/2016, exclusiv în mediul electronic, pentru activități și procese administrative prevăzute de legislația în vigoare. Valabilitatea poate fi extinsă și în forma fizică a documentului, fără semnătură olografă, cu acceptul expres sau procedural al instituției publice ori entității care a solicitat prezentarea acestui extras.
Verificarea corectitudinii și realității informațiilor conținute de document se poate face la adresa **www.ancpi.ro/verificare**, folosind codul de verificare online disponibil în antet. Codul de verificare este valabil 30 de zile calendaristice de la momentul generării documentului.

Data și ora generării,
04/08/2025, 13:22

Acest document se eliberează gratuit pentru proprietarii imobilelor. Pentru alți solicitanți, costul extrasului este de 25 de lei la ghișeu, respectiv 20 de lei dacă este obținut online prin platforma http://epay.ancpi.ro

Oficiul de Cadastru şi Publicitate Imobiliară PRAHOVA
Biroul de Cadastru şi Publicitate Imobiliară Ploieşti

PLOIESTI, Str. Unirii nr. 2, Cod postal 100043, Tel: (0244) 51 95 69, Fax: (0244) 59 22 95

Nr.cerere	**131500**
Ziua	**01**
Luna	**08**
Anul	**2025**

Extras de Plan Cadastral de Carte Funciară pentru Imobil număr cadastral 31145 / UAT Fulga

TEREN Extravilan
Adresa: Jud. Prahova, UAT Fulga

Comuna/Oraş/Municipiu: Fulga

Nr. cadastral	Suprafaţa măsurată	Observaţii / Referinţe
31145	9000	

* Suprafaţa este determinată in planul de proiecţie Stereo 70.

DETALII LINIARE IMOBIL



Incadrare in zonă
scara 1:10000



Date referitoare la teren

Crt	Categoria de folosință	Intra vilan	Suprafaţa (mp)	Tarla	Parcelă	Observaţii / Referinţe
1	arabil	NU	9.000	34	504/20	
	TOTAL:		**9.000**			

Date referitoare la construcţii

Crt	Numar	Destinaţie construcţie	Supraf. (mp)	Situaţie juridică	Observaţii / Referinţe
Imobilul nu are in componență construcții					

Lungime Segmente
1) Valorile lungimilor segmentelor sunt obţinute din proiecţie în plan.

Punct început	X / Y	Punct sfârşit	X / Y	Lungime segment (** (m)
1	617.703,131 382.677,361	2	617.336,323 383.647,414	1037.088
2	617.336,323 383.647,414	3	617.327,783 383.645,462	8.76
3	617.327,783 383.645,462	4	617.694,612 382.675,355	1037.146
4	617.694,612 382.675,355	1	617.703,131 382.677,361	8.752

**** Lungimile segmentelor sunt determinate în planul de proiecţie Stereo 70 şi sunt rotunjite la 1 milimetru.**
***** Distanţa dintre puncte este formată din segmente cumulate ce sunt mai mici decât valoarea 1 milimetru.**

Certific că informațiile din prezentul extras sunt conforme cu datele din planul cadastral de carte funciară al OCPI PRAHOVA la data: 04-08-2025
Situația prezentată poate face obiectul unor modificări ulterioare, in condițiile Legii cadastrului și publicității imobiliare nr. 7/1996, republicată.

Consilier/Inspector de specialitate,

Ancuța-Elena Constantin

Oficiul de Cadastru şi Publicitate Imobiliară PRAHOVA
Biroul de Cadastru şi Publicitate Imobiliară Ploieşti

Nr. cerere	131500
Ziua	01
Luna	08
Anul	2025

Cod verificare
100192385882

EXTRAS DE CARTE FUNCIARĂ
PENTRU INFORMARE

Carte Funciară Nr. 31145 Fulga

A. Partea I. Descrierea imobilului

TEREN Extravilan

Adresa: Jud. Prahova, UAT Fulga

Nr. Crt	Nr. cadastral Nr. topografic	Suprafaţa* (mp)	Observaţii / Referinţe
A1	31145	9.000	Teren neimprejmuit;

B. Partea II. Proprietari şi acte

Înscrieri privitoare la dreptul de proprietate şi alte drepturi reale		Referinţe
131500 / 01/08/2025		
Registrul Cadastral al Imobilelor (UAT Fulga); Act Normativ lg.7/1996 emis de Parlamentul Romaniei;		
B1	Se infiinteaza cartea funciara a imobilului 31145 ca urmare a finalizarii inregistrarii sistematice. Imobilul se gaseste in registrul cadastral al imobilelor sub numarul 8456.	A1
Hotarare Judecatoreasca nr. 959, din 23/08/2007 emis de JUDECATORIA MIZIL, JUDETUL PRAHOVA (SENTINTA CIVILA;);		
B2	Intabulare, drept de PROPRIETATE, dobandit prin Hotarare Judecatoreasca, cota actuala 1/1	A1
	1) **STANCIU ELENA**	

C. Partea III. SARCINI .

Inscrieri privind dezmembrămintele dreptului de proprietate, drepturi reale de garanţie şi sarcini	Referinţe
NU SUNT	

Anexa Nr. 1 La Partea I

Teren

Nr cadastral	Suprafaţa (mp)*	Observaţii / Referinţe
31145	9.000	

* Suprafaţa este determinată in planul de proiecţie Stereo 70.

DETALII LINIARE IMOBIL



Date referitoare la teren

Nr Crt	Categorie folosinţă	Intra vilan	Suprafaţa (mp)	Tarla	Parcelă	Nr. topo	Observaţii / Referinţe
1	arabil	NU	9.000	34	504/20	-	

Lungime Segmente

1) Valorile lungimilor segmentelor sunt obţinute din proiecţie în plan.

Punct început	X / Y	Punct sfârşit	X / Y	Lungime segment (** (m)
1	617.703,131 382.677,361	2	617.336,323 383.647,414	1037.088
2	617.336,323 383.647,414	3	617.327,783 383.645,462	8.76
3	617.327,783 383.645,462	4	617.694,612 382.675,355	1037.146
4	617.694,612 382.675,355	1	617.703,131 382.677,361	8.752

**** Lungimile segmentelor sunt determinate în planul de proiecţie Stereo 70 şi sunt rotunjite la 1 milimetru.**
***** Distanţa dintre puncte este formată din segmente cumulate ce sunt mai mici decât valoarea 1 milimetru.**

Extrasul de carte funciară generat prin sistemul informatic integrat al ANCPI conține informațiile din cartea funciară active la data generării. Acesta este valabil în condițiile prevăzute de art. 7 din Legea nr. 455/2001, coroborat cu art. 3 din O.U.G. nr. 41/2016, exclusiv în mediul electronic, pentru activități și procese administrative prevăzute de legislația în vigoare. Valabilitatea poate fi extinsă și în forma fizică a documentului, fără semnătură olografă, cu acceptul expres sau procedural al instituției publice ori entității care a solicitat prezentarea acestui extras.
Verificarea corectitudinii și realității informațiilor conținute de document se poate face la adresa **www.ancpi.ro/verificare**, folosind codul de verificare online disponibil în antet. Codul de verificare este valabil 30 de zile calendaristice de la momentul generării documentului.

Data și ora generării,
04/08/2025, 13:22

Acest document se eliberează gratuit pentru proprietarii imobilelor. Pentru alți solicitanți, costul extrasului este de 25 de lei la ghișeu, respectiv 20 de lei dacă este obținut online prin platforma http://epay.ancpi.ro

Oficiul de Cadastru şi Publicitate Imobiliară PRAHOVA
Biroul de Cadastru şi Publicitate Imobiliară Ploieşti

PLOIESTI, Str. Unirii nr. 2, Cod postal 100043, Tel: (0244) 51 95 69, Fax: (0244) 59 22 95

Nr.cerere	**131499**
Ziua	**01**
Luna	**08**
Anul	**2025**

Extras de Plan Cadastral de Carte Funciară pentru Imobil număr cadastral 31144 / UAT Fulga

TEREN Extravilan
Adresa: Jud. Prahova, UAT Fulga

Comuna/Oraş/Municipiu: Fulga

Nr. cadastral	Suprafaţa măsurată	Observaţii / Referinţe
31144	5000	

* Suprafaţa este determinată in planul de proiecţie Stereo 70.

DETALII LINIARE IMOBIL



Incadrare in zonă
scara 1:10000



Date referitoare la teren

Crt	Categoria de folosință	Intra vilan	Suprafaţa (mp)	Tarla	Parcelă	Observaţii / Referinţe
1	arabil	NU	5.000	34	504/21	
	TOTAL:		**5.000**			

Date referitoare la construcţii

Crt	Numar	Destinaţie construcţie	Supraf. (mp)	Situaţie juridică	Observaţii / Referinţe
Imobilul nu are in componență construcții					

Lungime Segmente
1) Valorile lungimilor segmentelor sunt obţinute din proiecţie în plan.

Punct început	X / Y	Punct sfârşit	X / Y	Lungime segment (** (m)
1	617.327,783 383.645,462	2	617.323,039 383.644,378	4.866
2	617.323,039 383.644,378	3	617.689,879 382.674,241	1037.178
3	617.689,879 382.674,241	4	617.694,612 382.675,355	4.862
4	617.694,612 382.675,355	1	617.327,783 383.645,462	1037.146

**** Lungimile segmentelor sunt determinate în planul de proiecţie Stereo 70 şi sunt rotunjite la 1 milimetru.**
***** Distanţa dintre puncte este formată din segmente cumulate ce sunt mai mici decât valoarea 1 milimetru.**

Certific că informațiile din prezentul extras sunt conforme cu datele din planul cadastral de carte funciară al OCPI PRAHOVA la data: 04-08-2025
Situația prezentată poate face obiectul unor modificări ulterioare, in condițiile Legii cadastrului și publicității imobiliare nr. 7/1996, republicată.

Consilier/Inspector de specialitate,

Ancuța-Elena Constantin

Oficiul de Cadastru şi Publicitate Imobiliară PRAHOVA
Biroul de Cadastru şi Publicitate Imobiliară Ploieşti

Nr. cerere	131499
Ziua	01
Luna	08
Anul	2025

Cod verificare
100192385880

EXTRAS DE CARTE FUNCIARĂ
PENTRU INFORMARE

Carte Funciară Nr. 31144 Fulga

A. Partea I. Descrierea imobilului

TEREN Extravilan

Adresa: Jud. Prahova, UAT Fulga

Nr. Crt	Nr. cadastral Nr. topografic	Suprafaţa* (mp)	Observaţii / Referinţe
A1	31144	5.000	Teren neimprejmuit;

B. Partea II. Proprietari şi acte

Înscrieri privitoare la dreptul de proprietate şi alte drepturi reale		Referinţe
131499 / 01/08/2025		
Registrul Cadastral al Imobilelor (UAT Fulga); Act Normativ lg.7/1996 emis de Parlamentul Romaniei;		
B1	Se infiinteaza cartea funciara a imobilului 31144 ca urmare a finalizarii inregistrarii sistematice. Imobilul se gaseste in registrul cadastral al imobilelor sub numarul 8455.	A1
Act Notarial nr. 195, din 28/08/2003 emis de BNP ION HURDUC (CERTIFICAT DE MOSTENITOR;);		
B2	Intabulare, drept de PROPRIETATE, dobandit prin Succesiune, cota actuala 1/2	A1
	1) **DINU NICOLAIE**	
B3	Intabulare, drept de PROPRIETATE, dobandit prin Succesiune, cota actuala 1/2	A1
	1) **TATUTA ELENA**	

C. Partea III. SARCINI .

Inscrieri privind dezmembrămintele dreptului de proprietate, drepturi reale de garanţie şi sarcini	Referinţe
NU SUNT	

Anexa Nr. 1 La Partea I

Teren

Nr cadastral	Suprafaţa (mp)*	Observaţii / Referinţe
31144	5.000	

* Suprafaţa este determinată in planul de proiecţie Stereo 70.

DETALII LINIARE IMOBIL



Date referitoare la teren

Nr Crt	Categorie folosinţă	Intra vilan	Suprafaţa (mp)	Tarla	Parcelă	Nr. topo	Observaţii / Referinţe
1	arabil	NU	5.000	34	504/21	-	

Lungime Segmente

1) Valorile lungimilor segmentelor sunt obţinute din proiecţie în plan.

Punct început	X / Y	Punct sfârşit	X / Y	Lungime segment (** (m)
1	617.327,783 383.645,462	2	617.323,039 383.644,378	4.866
2	617.323,039 383.644,378	3	617.689,879 382.674,241	1037.178
3	617.689,879 382.674,241	4	617.694,612 382.675,355	4.862
4	617.694,612 382.675,355	1	617.327,783 383.645,462	1037.146

**** Lungimile segmentelor sunt determinate în planul de proiecţie Stereo 70 şi sunt rotunjite la 1 milimetru.**
***** Distanţa dintre puncte este formată din segmente cumulate ce sunt mai mici decât valoarea 1 milimetru.**

Extrasul de carte funciară generat prin sistemul informatic integrat al ANCPI conține informațiile din cartea funciară active la data generării. Acesta este valabil în condițiile prevăzute de art. 7 din Legea nr. 455/2001, coroborat cu art. 3 din O.U.G. nr. 41/2016, exclusiv în mediul electronic, pentru activități și procese administrative prevăzute de legislația în vigoare. Valabilitatea poate fi extinsă și în forma fizică a documentului, fără semnătură olografă, cu acceptul expres sau procedural al instituției publice ori entității care a solicitat prezentarea acestui extras.
Verificarea corectitudinii și realității informațiilor conținute de document se poate face la adresa **www.ancpi.ro/verificare**, folosind codul de verificare online disponibil în antet. Codul de verificare este valabil 30 de zile calendaristice de la momentul generării documentului.

Data și ora generării,
04/08/2025, 13:22

Acest document se eliberează gratuit pentru proprietarii imobilelor. Pentru alți solicitanți, costul extrasului este de 25 de lei la ghișeu, respectiv 20 de lei dacă este obținut online prin platforma http://epay.ancpi.ro

Oficiul de Cadastru şi Publicitate Imobiliară PRAHOVA
Biroul de Cadastru şi Publicitate Imobiliară Ploieşti

PLOIESTI, Str. Unirii nr. 2, Cod postal 100043, Tel: (0244) 51 95 69, Fax: (0244) 59 22 95

Nr.cerere	**131498**
Ziua	**01**
Luna	**08**
Anul	**2025**

Extras de Plan Cadastral de Carte Funciară pentru Imobil număr cadastral 31143 / UAT Fulga

TEREN Extravilan
Adresa: Jud. Prahova, UAT Fulga

Comuna/Oraş/Municipiu: Fulga

Nr. cadastral	Suprafaţa măsurată	Observaţii / Referinţe
31143	10000	

* Suprafaţa este determinată in planul de proiecţie Stereo 70.

DETALII LINIARE IMOBIL



Incadrare in zonă
scara 1:10000



Date referitoare la teren

Crt	Categoria de folosință	Intra vilan	Suprafaţa (mp)	Tarla	Parcelă	Observaţii / Referinţe
1	arabil	NU	10.000	34	504/22	
	TOTAL:		**10.000**			

Date referitoare la construcţii

Crt	Numar	Destinaţie construcţie	Supraf. (mp)	Situaţie juridică	Observaţii / Referinţe
Imobilul nu are in componență construcții					

Lungime Segmente
1) Valorile lungimilor segmentelor sunt obţinute din proiecţie în plan.

Punct început	X / Y	Punct sfârşit	X / Y	Lungime segment (** (m)
1	617.323,039 383.644,378	2	617.313,551 383.642,209	9.733
2	617.313,551 383.642,209	3	617.680,414 382.672,013	1037.241
3	617.680,414 382.672,013	4	617.689,879 382.674,241	9.724
4	617.689,879 382.674,241	1	617.323,039 383.644,378	1037.178

**** Lungimile segmentelor sunt determinate în planul de proiecţie Stereo 70 şi sunt rotunjite la 1 milimetru.**
***** Distanţa dintre puncte este formată din segmente cumulate ce sunt mai mici decât valoarea 1 milimetru.**

Certific că informațiile din prezentul extras sunt conforme cu datele din planul cadastral de carte funciară al OCPI PRAHOVA la data: 04-08-2025
Situația prezentată poate face obiectul unor modificări ulterioare, in condițiile Legii cadastrului și publicității imobiliare nr. 7/1996, republicată.

Consilier/Inspector de specialitate,

Ancuța-Elena Constantin

Oficiul de Cadastru şi Publicitate Imobiliară PRAHOVA
Biroul de Cadastru şi Publicitate Imobiliară Ploieşti

Nr. cerere	131498
Ziua	01
Luna	08
Anul	2025

Cod verificare
100192385879

EXTRAS DE CARTE FUNCIARĂ
PENTRU INFORMARE

Carte Funciară Nr. 31143 Fulga

A. Partea I. Descrierea imobilului

TEREN Extravilan

Adresa: Jud. Prahova, UAT Fulga

Nr. Crt	Nr. cadastral Nr. topografic	Suprafaţa* (mp)	Observaţii / Referinţe
A1	31143	10.000	Teren neimprejmuit;

B. Partea II. Proprietari şi acte

Înscrieri privitoare la dreptul de proprietate şi alte drepturi reale		Referinţe
131498 / 01/08/2025		
Registrul Cadastral al Imobilelor (UAT Fulga); Act Normativ lg.7/1996 emis de Parlamentul Romaniei;		
B1	Se infiinteaza cartea funciara a imobilului 31143 ca urmare a finalizarii inregistrarii sistematice. Imobilul se gaseste in registrul cadastral al imobilelor sub numarul 8454.	A1
Act Administrativ nr. 81949, din 14/06/1999 emis de CJSDPAT PRAHOVA (TITLU DE PROPRIETATE;);		
B2	Intabulare, drept de PROPRIETATE, dobandit prin Reconstituire, cota actuala 1/1	A1
	1) **GOGONEA IOANA**	

C. Partea III. SARCINI .

Inscrieri privind dezmembrămintele dreptului de proprietate, drepturi reale de garanţie şi sarcini	Referinţe
NU SUNT	

Anexa Nr. 1 La Partea I

Teren

Nr cadastral	Suprafaţa (mp)*	Observaţii / Referinţe
31143	10.000	

* Suprafaţa este determinată in planul de proiecţie Stereo 70.

DETALII LINIARE IMOBIL



Date referitoare la teren

Nr Crt	Categorie folosinţă	Intra vilan	Suprafaţa (mp)	Tarla	Parcelă	Nr. topo	Observaţii / Referinţe
1	arabil	NU	10.000	34	504/22	-	

Lungime Segmente
1) Valorile lungimilor segmentelor sunt obţinute din proiecţie în plan.

Punct început	X / Y	Punct sfârşit	X / Y	Lungime segment (** (m)
1	617.323,039 383.644,378	2	617.313,551 383.642,209	9.733
2	617.313,551 383.642,209	3	617.680,414 382.672,013	1037.241
3	617.680,414 382.672,013	4	617.689,879 382.674,241	9.724
4	617.689,879 382.674,241	1	617.323,039 383.644,378	1037.178

**** Lungimile segmentelor sunt determinate în planul de proiecţie Stereo 70 şi sunt rotunjite la 1 milimetru.**
***** Distanţa dintre puncte este formată din segmente cumulate ce sunt mai mici decât valoarea 1 milimetru.**

Extrasul de carte funciară generat prin sistemul informatic integrat al ANCPI conține informațiile din cartea funciară active la data generării. Acesta este valabil în condițiile prevăzute de art. 7 din Legea nr. 455/2001, coroborat cu art. 3 din O.U.G. nr. 41/2016, exclusiv în mediul electronic, pentru activități și procese administrative prevăzute de legislația în vigoare. Valabilitatea poate fi extinsă și în forma fizică a documentului, fără semnătură olografă, cu acceptul expres sau procedural al instituției publice ori entității care a solicitat prezentarea acestui extras.
Verificarea corectitudinii și realității informațiilor conținute de document se poate face la adresa **www.ancpi.ro/verificare**, folosind codul de verificare online disponibil în antet. Codul de verificare este valabil 30 de zile calendaristice de la momentul generării documentului.

Data și ora generării,
04/08/2025, 13:22

Acest document se eliberează gratuit pentru proprietarii imobilelor. Pentru alți solicitanți, costul extrasului este de 25 de lei la ghișeu, respectiv 20 de lei dacă este obținut online prin platforma http://epay.ancpi.ro

Oficiul de Cadastru şi Publicitate Imobiliară PRAHOVA
Biroul de Cadastru şi Publicitate Imobiliară Ploieşti

PLOIESTI, Str. Unirii nr. 2, Cod postal 100043, Tel: (0244) 51 95 69, Fax: (0244) 59 22 95

Nr.cerere	**131497**
Ziua	**01**
Luna	**08**
Anul	**2025**

Extras de Plan Cadastral de Carte Funciară pentru Imobil număr cadastral 31142 / UAT Fulga

TEREN Extravilan
Adresa: Jud. Prahova, UAT Fulga

Comuna/Oraş/Municipiu: Fulga

Nr. cadastral	Suprafaţa măsurată	Observaţii / Referinţe
31142	10000	

* Suprafaţa este determinată in planul de proiecţie Stereo 70.

DETALII LINIARE IMOBIL



Incadrare in zonă
scara 1:10000



Date referitoare la teren

Crt	Categoria de folosință	Intra vilan	Suprafaţa (mp)	Tarla	Parcelă	Observaţii / Referinţe
1	arabil	NU	10.000	34	504/23	
	TOTAL:		**10.000**			

Date referitoare la construcţii

Crt	Numar	Destinaţie construcţie	Supraf. (mp)	Situaţie juridică	Observaţii / Referinţe
Imobilul nu are in componență construcții					

Lungime Segmente
1) Valorile lungimilor segmentelor sunt obţinute din proiecţie în plan.

Punct început	X / Y	Punct sfârşit	X / Y	Lungime segment (** (m)
1	617.680,414 382.672,013	2	617.313,551 383.642,209	1037.241
2	617.313,551 383.642,209	3	617.304,064 383.640,041	9.732
3	617.304,064 383.640,041	4	617.670,95 382.669,784	1037.306
4	617.670,95 382.669,784	1	617.680,414 382.672,013	9.723

**** Lungimile segmentelor sunt determinate în planul de proiecţie Stereo 70 şi sunt rotunjite la 1 milimetru.**
***** Distanţa dintre puncte este formată din segmente cumulate ce sunt mai mici decât valoarea 1 milimetru.**

Certific că informațiile din prezentul extras sunt conforme cu datele din planul cadastral de carte funciară al OCPI PRAHOVA la data: 04-08-2025
Situația prezentată poate face obiectul unor modificări ulterioare, in condițiile Legii cadastrului și publicității imobiliare nr. 7/1996, republicată.

Consilier/Inspector de specialitate,

Ancuța-Elena Constantin

Oficiul de Cadastru şi Publicitate Imobiliară PRAHOVA
Biroul de Cadastru şi Publicitate Imobiliară Ploieşti

Nr. cerere	131497
Ziua	01
Luna	08
Anul	2025

Cod verificare
100192385878

EXTRAS DE CARTE FUNCIARĂ
PENTRU INFORMARE

Carte Funciară Nr. 31142 Fulga

A. Partea I. Descrierea imobilului

TEREN Extravilan

Adresa: Jud. Prahova, UAT Fulga

Nr. Crt	Nr. cadastral Nr. topografic	Suprafaţa* (mp)	Observaţii / Referinţe
A1	31142	10.000	Teren neimprejmuit;

B. Partea II. Proprietari şi acte

Înscrieri privitoare la dreptul de proprietate şi alte drepturi reale		Referinţe
131497 / 01/08/2025		
Registrul Cadastral al Imobilelor (UAT Fulga); Act Normativ lg.7/1996 emis de Parlamentul Romaniei;		
B1	Se infiinteaza cartea funciara a imobilului 31142 ca urmare a finalizarii inregistrarii sistematice. Imobilul se gaseste in registrul cadastral al imobilelor sub numarul 8453.	A1
Hotarare Judecatoreasca nr. 633, din 28/09/2006 emis de JUDECATORIA MIZIL, JUDETUL PRAHOVA (SENTINTA CIVILA;);		
B2	Intabulare, drept de PROPRIETATE, dobandit prin Hotarare Judecatoreasca, cota actuala 1/1	A1
	1) **RĂDULESCU ALEXANDRU** 2) **RADULESCU CARMEN-MONICA**	

C. Partea III. SARCINI .

Inscrieri privind dezmembrămintele dreptului de proprietate, drepturi reale de garanţie şi sarcini	Referinţe
NU SUNT	

Anexa Nr. 1 La Partea I

Teren

Nr cadastral	Suprafaţa (mp)*	Observaţii / Referinţe
31142	10.000	

* Suprafaţa este determinată in planul de proiecţie Stereo 70.

DETALII LINIARE IMOBIL



Date referitoare la teren

Nr Crt	Categorie folosinţă	Intra vilan	Suprafaţa (mp)	Tarla	Parcelă	Nr. topo	Observaţii / Referinţe
1	arabil	NU	10.000	34	504/23	-	

Lungime Segmente

1) Valorile lungimilor segmentelor sunt obţinute din proiecţie în plan.

Punct început	X / Y	Punct sfârşit	X / Y	Lungime segment (** (m)
1	617.680,414 382.672,013	2	617.313,551 383.642,209	1037.241
2	617.313,551 383.642,209	3	617.304,064 383.640,041	9.732
3	617.304,064 383.640,041	4	617.670,95 382.669,784	1037.306
4	617.670,95 382.669,784	1	617.680,414 382.672,013	9.723

**** Lungimile segmentelor sunt determinate în planul de proiecţie Stereo 70 şi sunt rotunjite la 1 milimetru.**
***** Distanţa dintre puncte este formată din segmente cumulate ce sunt mai mici decât valoarea 1 milimetru.**

Extrasul de carte funciară generat prin sistemul informatic integrat al ANCPI conține informațiile din cartea funciară active la data generării. Acesta este valabil în condițiile prevăzute de art. 7 din Legea nr. 455/2001, coroborat cu art. 3 din O.U.G. nr. 41/2016, exclusiv în mediul electronic, pentru activități și procese administrative prevăzute de legislația în vigoare. Valabilitatea poate fi extinsă și în forma fizică a documentului, fără semnătură olografă, cu acceptul expres sau procedural al instituției publice ori entității care a solicitat prezentarea acestui extras.
Verificarea corectitudinii și realității informațiilor conținute de document se poate face la adresa **www.ancpi.ro/verificare**, folosind codul de verificare online disponibil în antet. Codul de verificare este valabil 30 de zile calendaristice de la momentul generării documentului.

Data și ora generării,
04/08/2025, 13:23

Acest document se eliberează gratuit pentru proprietarii imobilelor. Pentru alți solicitanți, costul extrasului este de 25 de lei la ghișeu, respectiv 20 de lei dacă este obținut online prin platforma http://epay.ancpi.ro

Oficiul de Cadastru şi Publicitate Imobiliară PRAHOVA
Biroul de Cadastru şi Publicitate Imobiliară Ploieşti

PLOIESTI, Str. Unirii nr. 2, Cod postal 100043, Tel: (0244) 51 95 69, Fax: (0244) 59 22 95

Nr.cerere	**131496**
Ziua	**01**
Luna	**08**
Anul	**2025**

Extras de Plan Cadastral de Carte Funciară pentru Imobil număr cadastral 31141 / UAT Fulga

TEREN Extravilan
Adresa: Jud. Prahova, UAT Fulga

Comuna/Oraş/Municipiu: Fulga

Nr. cadastral	Suprafaţa măsurată	Observaţii / Referinţe
31141	2500	

* Suprafaţa este determinată in planul de proiecţie Stereo 70.

DETALII LINIARE IMOBIL



Incadrare in zonă
scara 1:10000



Date referitoare la teren

Crt	Categoria de folosință	Intra vilan	Suprafaţa (mp)	Tarla	Parcelă	Observaţii / Referinţe
1	arabil	NU	2.500	34	504/24	
	TOTAL:		**2.500**			

Date referitoare la construcţii

Crt	Numar	Destinaţie construcţie	Supraf. (mp)	Situaţie juridică	Observaţii / Referinţe
Imobilul nu are in componență construcții					

Lungime Segmente
1) Valorile lungimilor segmentelor sunt obţinute din proiecţie în plan.

Punct început	X / Y	Punct sfârşit	X / Y	Lungime segment (** (m)
1	617.670,95 382.669,784	2	617.304,064 383.640,041	1037.306
2	617.304,064 383.640,041	3	617.301,693 383.639,499	2.432
3	617.301,693 383.639,499	4	617.668,584 382.669,227	1037.322
4	617.668,584 382.669,227	1	617.670,95 382.669,784	2.431

**** Lungimile segmentelor sunt determinate în planul de proiecţie Stereo 70 şi sunt rotunjite la 1 milimetru.**
***** Distanţa dintre puncte este formată din segmente cumulate ce sunt mai mici decât valoarea 1 milimetru.**

Certific că informațiile din prezentul extras sunt conforme cu datele din planul cadastral de carte funciară al OCPI PRAHOVA la data: 04-08-2025
Situația prezentată poate face obiectul unor modificări ulterioare, in condițiile Legii cadastrului și publicității imobiliare nr. 7/1996, republicată.

Consilier/Inspector de specialitate,

Ancuța-Elena Constantin

Oficiul de Cadastru şi Publicitate Imobiliară PRAHOVA
Biroul de Cadastru şi Publicitate Imobiliară Ploieşti

Nr. cerere	131496
Ziua	01
Luna	08
Anul	2025

Cod verificare
100192385877

EXTRAS DE CARTE FUNCIARĂ
PENTRU INFORMARE

Carte Funciară Nr. 31141 Fulga

A. Partea I. Descrierea imobilului

TEREN Extravilan

Adresa: Jud. Prahova, UAT Fulga

Nr. Crt	Nr. cadastral Nr. topografic	Suprafaţa* (mp)	Observaţii / Referinţe
A1	31141	2.500	Teren neimprejmuit;

B. Partea II. Proprietari şi acte

Înscrieri privitoare la dreptul de proprietate şi alte drepturi reale		Referinţe
131496 / 01/08/2025		
Registrul Cadastral al Imobilelor (UAT Fulga); Act Normativ lg.7/1996 emis de Parlamentul Romaniei;		
B1	Se infiinteaza cartea funciara a imobilului 31141 ca urmare a finalizarii inregistrarii sistematice. Imobilul se gaseste in registrul cadastral al imobilelor sub numarul 8452.	A1
Act Notarial nr. 71, din 29/11/2016 emis de BIN STOICESCU ISABELA (CERTIFICAT DE MOSTENITOR;);		
B2	Intabulare, drept de PROPRIETATE, dobandit prin Succesiune, cota actuala 1/3	A1
	1) **PETRE PAUL**	
B3	Intabulare, drept de PROPRIETATE, dobandit prin Succesiune, cota actuala 1/3	A1
	1) **PETRE STEFAN**	
B4	Intabulare, drept de PROPRIETATE, dobandit prin Succesiune, cota actuala 1/3	A1
	1) **MARIN DANIELA**	

C. Partea III. SARCINI .

Inscrieri privind dezmembrămintele dreptului de proprietate, drepturi reale de garanţie şi sarcini	Referinţe
NU SUNT	

Anexa Nr. 1 La Partea I

Teren

Nr cadastral	Suprafaţa (mp)*	Observaţii / Referinţe
31141	2.500	

* Suprafaţa este determinată in planul de proiecţie Stereo 70.

DETALII LINIARE IMOBIL



Date referitoare la teren

Nr Crt	Categorie folosinţă	Intra vilan	Suprafaţa (mp)	Tarla	Parcelă	Nr. topo	Observaţii / Referinţe
1	arabil	NU	2.500	34	504/24	-	

Lungime Segmente

1) Valorile lungimilor segmentelor sunt obţinute din proiecţie în plan.

Punct început	X / Y	Punct sfârşit	X / Y	Lungime segment (** (m)
1	617.670,95 382.669,784	2	617.304,064 383.640,041	1037.306
2	617.304,064 383.640,041	3	617.301,693 383.639,499	2.432
3	617.301,693 383.639,499	4	617.668,584 382.669,227	1037.322
4	617.668,584 382.669,227	1	617.670,95 382.669,784	2.431

**** Lungimile segmentelor sunt determinate în planul de proiecţie Stereo 70 şi sunt rotunjite la 1 milimetru.**
***** Distanţa dintre puncte este formată din segmente cumulate ce sunt mai mici decât valoarea 1 milimetru.**

Extrasul de carte funciară generat prin sistemul informatic integrat al ANCPI conține informațiile din cartea funciară active la data generării. Acesta este valabil în condițiile prevăzute de art. 7 din Legea nr. 455/2001, coroborat cu art. 3 din O.U.G. nr. 41/2016, exclusiv în mediul electronic, pentru activități și procese administrative prevăzute de legislația în vigoare. Valabilitatea poate fi extinsă și în forma fizică a documentului, fără semnătură olografă, cu acceptul expres sau procedural al instituției publice ori entității care a solicitat prezentarea acestui extras.
Verificarea corectitudinii și realității informațiilor conținute de document se poate face la adresa **www.ancpi.ro/verificare**, folosind codul de verificare online disponibil în antet. Codul de verificare este valabil 30 de zile calendaristice de la momentul generării documentului.

Data și ora generării,
04/08/2025, 13:23

Acest document se eliberează gratuit pentru proprietarii imobilelor. Pentru alți solicitanți, costul extrasului este de 25 de lei la ghișeu, respectiv 20 de lei dacă este obținut online prin platforma http://epay.ancpi.ro

Oficiul de Cadastru şi Publicitate Imobiliară PRAHOVA
Biroul de Cadastru şi Publicitate Imobiliară Ploieşti

PLOIESTI, Str. Unirii nr. 2, Cod postal 100043, Tel: (0244) 51 95 69, Fax: (0244) 59 22 95

Nr.cerere	**131495**
Ziua	**01**
Luna	**08**
Anul	**2025**

Extras de Plan Cadastral de Carte Funciară pentru Imobil număr cadastral 31140 / UAT Fulga

TEREN Extravilan
Adresa: Jud. Prahova, UAT Fulga

Comuna/Oraş/Municipiu: Fulga

Nr. cadastral	Suprafaţa măsurată	Observaţii / Referinţe
31140	5000	

* Suprafaţa este determinată in planul de proiecţie Stereo 70.

DETALII LINIARE IMOBIL



Incadrare in zonă
scara 1:10000



Date referitoare la teren

Crt	Categoria de folosință	Intra vilan	Suprafaţa (mp)	Tarla	Parcelă	Observaţii / Referinţe
1	arabil	NU	5.000	34	504/25	
	TOTAL:		**5.000**			

Date referitoare la construcţii

Crt	Numar	Destinaţie construcţie	Supraf. (mp)	Situaţie juridică	Observaţii / Referinţe
Imobilul nu are in componență construcții					

Lungime Segmente
1) Valorile lungimilor segmentelor sunt obţinute din proiecţie în plan.

Punct început	X / Y	Punct sfârşit	X / Y	Lungime segment (** (m)
1	617.668,584 382.669,227	2	617.301,693 383.639,499	1037.322
2	617.301,693 383.639,499	3	617.296,95 383.638,415	4.865
3	617.296,95 383.638,415	4	617.663,852 382.668,113	1037.354
4	617.663,852 382.668,113	1	617.668,584 382.669,227	4.861

**** Lungimile segmentelor sunt determinate în planul de proiecţie Stereo 70 şi sunt rotunjite la 1 milimetru.**
***** Distanţa dintre puncte este formată din segmente cumulate ce sunt mai mici decât valoarea 1 milimetru.**

Certific că informațiile din prezentul extras sunt conforme cu datele din planul cadastral de carte funciară al OCPI PRAHOVA la data: 04-08-2025
Situația prezentată poate face obiectul unor modificări ulterioare, in condițiile Legii cadastrului și publicității imobiliare nr. 7/1996, republicată.

Consilier/Inspector de specialitate,

Ancuța-Elena Constantin

Oficiul de Cadastru şi Publicitate Imobiliară PRAHOVA
Biroul de Cadastru şi Publicitate Imobiliară Ploieşti

Nr. cerere	131495
Ziua	01
Luna	08
Anul	2025

Cod verificare
100192385876

EXTRAS DE CARTE FUNCIARĂ
PENTRU INFORMARE

Carte Funciară Nr. 31140 Fulga

A. Partea I. Descrierea imobilului

TEREN Extravilan

Adresa: Jud. Prahova, UAT Fulga

Nr. Crt	Nr. cadastral Nr. topografic	Suprafaţa* (mp)	Observaţii / Referinţe
A1	31140	5.000	Teren neimprejmuit;

B. Partea II. Proprietari şi acte

Înscrieri privitoare la dreptul de proprietate şi alte drepturi reale		Referinţe
131495 / 01/08/2025		
Registrul Cadastral al Imobilelor (UAT Fulga); Act Normativ lg.7/1996 emis de Parlamentul Romaniei;		
B1	Se infiinteaza cartea funciara a imobilului 31140 ca urmare a finalizarii inregistrarii sistematice. Imobilul se gaseste in registrul cadastral al imobilelor sub numarul 8451.	A1
Hotarare Judecatoreasca nr. 942, din 18/12/2006 emis de JUDECATORIA MIZIL, JUDET PRAHOVA (SENTINTA CIVILA;);		
B2	Intabulare, drept de PROPRIETATE, dobandit prin Hotarare Judecatoreasca, cota actuala 1/1	A1
	1) **RADOI STEFANA**	

C. Partea III. SARCINI .

Inscrieri privind dezmembrămintele dreptului de proprietate, drepturi reale de garanţie şi sarcini	Referinţe
NU SUNT	

Anexa Nr. 1 La Partea I

Teren

Nr cadastral	Suprafaţa (mp)*	Observaţii / Referinţe
31140	5.000	

* Suprafaţa este determinată in planul de proiecţie Stereo 70.

DETALII LINIARE IMOBIL



Date referitoare la teren

Nr Crt	Categorie folosinţă	Intra vilan	Suprafaţa (mp)	Tarla	Parcelă	Nr. topo	Observaţii / Referinţe
1	arabil	NU	5.000	34	504/25	-	

Lungime Segmente

1) Valorile lungimilor segmentelor sunt obţinute din proiecţie în plan.

Punct început	X / Y	Punct sfârşit	X / Y	Lungime segment (** (m)
1	617.668,584 382.669,227	2	617.301,693 383.639,499	1037.322
2	617.301,693 383.639,499	3	617.296,95 383.638,415	4.865
3	617.296,95 383.638,415	4	617.663,852 382.668,113	1037.354
4	617.663,852 382.668,113	1	617.668,584 382.669,227	4.861

**** Lungimile segmentelor sunt determinate în planul de proiecţie Stereo 70 şi sunt rotunjite la 1 milimetru.**
***** Distanţa dintre puncte este formată din segmente cumulate ce sunt mai mici decât valoarea 1 milimetru.**

Extrasul de carte funciară generat prin sistemul informatic integrat al ANCPI conține informațiile din cartea funciară active la data generării. Acesta este valabil în condițiile prevăzute de art. 7 din Legea nr. 455/2001, coroborat cu art. 3 din O.U.G. nr. 41/2016, exclusiv în mediul electronic, pentru activități și procese administrative prevăzute de legislația în vigoare. Valabilitatea poate fi extinsă și în forma fizică a documentului, fără semnătură olografă, cu acceptul expres sau procedural al instituției publice ori entității care a solicitat prezentarea acestui extras.
Verificarea corectitudinii și realității informațiilor conținute de document se poate face la adresa **www.ancpi.ro/verificare**, folosind codul de verificare online disponibil în antet. Codul de verificare este valabil 30 de zile calendaristice de la momentul generării documentului.

Data și ora generării,
04/08/2025, 13:23

Acest document se eliberează gratuit pentru proprietarii imobilelor. Pentru alți solicitanți, costul extrasului este de 25 de lei la ghișeu, respectiv 20 de lei dacă este obținut online prin platforma http://epay.ancpi.ro

Oficiul de Cadastru şi Publicitate Imobiliară PRAHOVA
Biroul de Cadastru şi Publicitate Imobiliară Ploieşti

PLOIESTI, Str. Unirii nr. 2, Cod postal 100043, Tel: (0244) 51 95 69, Fax: (0244) 59 22 95

Nr.cerere	**131494**
Ziua	**01**
Luna	**08**
Anul	**2025**

Extras de Plan Cadastral de Carte Funciară pentru Imobil număr cadastral 31139 / UAT Fulga

TEREN Extravilan
Adresa: Jud. Prahova, UAT Fulga

Comuna/Oraş/Municipiu: Fulga

Nr. cadastral	Suprafaţa măsurată	Observaţii / Referinţe
31139	5000	

* Suprafaţa este determinată in planul de proiecţie Stereo 70.

DETALII LINIARE IMOBIL



Incadrare in zonă
scara 1:10000



Date referitoare la teren

Crt	Categoria de folosință	Intra vilan	Suprafaţa (mp)	Tarla	Parcelă	Observaţii / Referinţe
1	arabil	NU	5.000	34	504/26	
	TOTAL:		**5.000**			

Date referitoare la construcţii

Crt	Numar	Destinaţie construcţie	Supraf. (mp)	Situaţie juridică	Observaţii / Referinţe
Imobilul nu are in componență construcții					

Lungime Segmente
1) Valorile lungimilor segmentelor sunt obţinute din proiecţie în plan.

Punct început	X / Y	Punct sfârşit	X / Y	Lungime segment (** (m)
1	617.296,95 383.638,415	2	617.292,207 383.637,331	4.865
2	617.292,207 383.637,331	3	617.659,12 382.666,999	1037.386
3	617.659,12 382.666,999	4	617.663,852 382.668,113	4.861
4	617.663,852 382.668,113	1	617.296,95 383.638,415	1037.354

**** Lungimile segmentelor sunt determinate în planul de proiecţie Stereo 70 şi sunt rotunjite la 1 milimetru.**
***** Distanţa dintre puncte este formată din segmente cumulate ce sunt mai mici decât valoarea 1 milimetru.**

Certific că informațiile din prezentul extras sunt conforme cu datele din planul cadastral de carte funciară al OCPI PRAHOVA la data: 04-08-2025
Situația prezentată poate face obiectul unor modificări ulterioare, in condițiile Legii cadastrului și publicității imobiliare nr. 7/1996, republicată.

Consilier/Inspector de specialitate,

Ancuța-Elena Constantin

Oficiul de Cadastru şi Publicitate Imobiliară PRAHOVA
Biroul de Cadastru şi Publicitate Imobiliară Ploieşti

Nr. cerere	131494
Ziua	01
Luna	08
Anul	2025

Cod verificare
100192385875

EXTRAS DE CARTE FUNCIARĂ
PENTRU INFORMARE

Carte Funciară Nr. 31139 Fulga

A. Partea I. Descrierea imobilului

TEREN Extravilan

Adresa: Jud. Prahova, UAT Fulga

Nr. Crt	Nr. cadastral Nr. topografic	Suprafaţa* (mp)	Observaţii / Referinţe
A1	31139	5.000	Teren neimprejmuit;

B. Partea II. Proprietari şi acte

Înscrieri privitoare la dreptul de proprietate şi alte drepturi reale		Referinţe
131494 / 01/08/2025		
Registrul Cadastral al Imobilelor (UAT Fulga); Act Normativ lg.7/1996 emis de Parlamentul Romaniei;		
B1	Se infiinteaza cartea funciara a imobilului 31139 ca urmare a finalizarii inregistrarii sistematice. Imobilul se gaseste in registrul cadastral al imobilelor sub numarul 8450.	A1
Act Notarial nr. 166, din 24/07/2008 emis de NP TUDOSE MARIA (CERTIFICAT DE MOSTENITOR;);		
B2	Intabulare, drept de PROPRIETATE, dobandit prin Succesiune, cota actuala 1/1	A1
	1) **STEFAN ANA**	

C. Partea III. SARCINI

Înscrieri privind dezmembrămintele dreptului de proprietate, drepturi reale de garanţie şi sarcini		Referinţe
131494 / 01/08/2025		
Act Notarial nr. 3311, din 23/09/2022 emis de NP DAN OLIVIU VASILICA (CONTRACT DE VANZARE-CUMPARARE; ACT ADITIONAL LA PROMISIUNEA BILATERALA DE VANZARE NR. 2149/14.12.2016, EMIS DE NP DAN OLIVIU VASILICA);		
C1	Se noteaza promisiunea de vanzare pana la data de 23.09.2032, in favoarea Societatii AFILIU TRANS SRL	A1

Anexa Nr. 1 La Partea I

Teren

Nr cadastral	Suprafaţa (mp)*	Observaţii / Referinţe
31139	5.000	

* Suprafaţa este determinată in planul de proiecţie Stereo 70.

DETALII LINIARE IMOBIL



Date referitoare la teren

Nr Crt	Categorie folosinţă	Intra vilan	Suprafaţa (mp)	Tarla	Parcelă	Nr. topo	Observaţii / Referinţe
1	arabil	NU	5.000	34	504/26	-	

Lungime Segmente

1) Valorile lungimilor segmentelor sunt obţinute din proiecţie în plan.

Punct început	X / Y	Punct sfârşit	X / Y	Lungime segment (** (m)
1	617.296,95 383.638,415	2	617.292,207 383.637,331	4.865
2	617.292,207 383.637,331	3	617.659,12 382.666,999	1037.386
3	617.659,12 382.666,999	4	617.663,852 382.668,113	4.861
4	617.663,852 382.668,113	1	617.296,95 383.638,415	1037.354

**** Lungimile segmentelor sunt determinate în planul de proiecţie Stereo 70 şi sunt rotunjite la 1 milimetru.**
***** Distanţa dintre puncte este formată din segmente cumulate ce sunt mai mici decât valoarea 1 milimetru.**

Extrasul de carte funciară generat prin sistemul informatic integrat al ANCPI conține informațiile din cartea funciară active la data generării. Acesta este valabil în condițiile prevăzute de art. 7 din Legea nr. 455/2001, coroborat cu art. 3 din O.U.G. nr. 41/2016, exclusiv în mediul electronic, pentru activități și procese administrative prevăzute de legislația în vigoare. Valabilitatea poate fi extinsă și în forma fizică a documentului, fără semnătură olografă, cu acceptul expres sau procedural al instituției publice ori entității care a solicitat prezentarea acestui extras.
Verificarea corectitudinii și realității informațiilor conținute de document se poate face la adresa **www.ancpi.ro/verificare**, folosind codul de verificare online disponibil în antet. Codul de verificare este valabil 30 de zile calendaristice de la momentul generării documentului.

Data și ora generării,
04/08/2025, 13:23

Acest document se eliberează gratuit pentru proprietarii imobilelor. Pentru alți solicitanți, costul extrasului este de 25 de lei la ghișeu, respectiv 20 de lei dacă este obținut online prin platforma http://epay.ancpi.ro

Oficiul de Cadastru şi Publicitate Imobiliară PRAHOVA
Biroul de Cadastru şi Publicitate Imobiliară Ploieşti

PLOIESTI, Str. Unirii nr. 2, Cod postal 100043, Tel: (0244) 51 95 69, Fax: (0244) 59 22 95

Nr.cerere	**131493**
Ziua	**01**
Luna	**08**
Anul	**2025**

Extras de Plan Cadastral de Carte Funciară pentru Imobil număr cadastral 31138 / UAT Fulga

TEREN Extravilan
Adresa: Jud. Prahova, UAT Fulga

Comuna/Oraş/Municipiu: Fulga

Nr. cadastral	Suprafaţa măsurată	Observaţii / Referinţe
31138	3000	

* Suprafaţa este determinată in planul de proiecţie Stereo 70.

DETALII LINIARE IMOBIL



Incadrare in zonă
scara 1:10000



Date referitoare la teren

Crt	Categoria de folosință	Intra vilan	Suprafaţa (mp)	Tarla	Parcelă	Observaţii / Referinţe
1	arabil	NU	3.000	34	504/27	
	TOTAL:		**3.000**			

Date referitoare la construcţii

Crt	Numar	Destinaţie construcţie	Supraf. (mp)	Situaţie juridică	Observaţii / Referinţe
Imobilul nu are in componență construcții					

Lungime Segmente
1) Valorile lungimilor segmentelor sunt obţinute din proiecţie în plan.

Punct început	X / Y	Punct sfârşit	X / Y	Lungime segment (** (m)
1	617.292,207 383.637,331	2	617.289,361 383.636,68	2.92
2	617.289,361 383.636,68	3	617.656,281 382.666,331	1037.404
3	617.656,281 382.666,331	4	617.659,12 382.666,999	2.917
4	617.659,12 382.666,999	1	617.292,207 383.637,331	1037.386

**** Lungimile segmentelor sunt determinate în planul de proiecţie Stereo 70 şi sunt rotunjite la 1 milimetru.**
***** Distanţa dintre puncte este formată din segmente cumulate ce sunt mai mici decât valoarea 1 milimetru.**

Certific că informațiile din prezentul extras sunt conforme cu datele din planul cadastral de carte funciară al OCPI PRAHOVA la data: 04-08-2025
Situația prezentată poate face obiectul unor modificări ulterioare, in condițiile Legii cadastrului și publicității imobiliare nr. 7/1996, republicată.

Consilier/Inspector de specialitate,

Ancuța-Elena Constantin

Oficiul de Cadastru şi Publicitate Imobiliară PRAHOVA
Biroul de Cadastru şi Publicitate Imobiliară Ploieşti

Nr. cerere	131493
Ziua	01
Luna	08
Anul	2025

Cod verificare
100192385874

EXTRAS DE CARTE FUNCIARĂ
PENTRU INFORMARE

Carte Funciară Nr. 31138 Fulga

A. Partea I. Descrierea imobilului

TEREN Extravilan

Adresa: Jud. Prahova, UAT Fulga

Nr. Crt	Nr. cadastral Nr. topografic	Suprafaţa* (mp)	Observaţii / Referinţe
A1	31138	3.000	Teren neimprejmuit;

B. Partea II. Proprietari şi acte

Înscrieri privitoare la dreptul de proprietate şi alte drepturi reale		Referinţe
131493 / 01/08/2025		
Registrul Cadastral al Imobilelor (UAT Fulga); Act Normativ lg.7/1996 emis de Parlamentul Romaniei;		
B1	Se infiinteaza cartea funciara a imobilului 31138 ca urmare a finalizarii inregistrarii sistematice. Imobilul se gaseste in registrul cadastral al imobilelor sub numarul 8449.	A1
Act Administrativ nr. 81340, din 25/05/1999 emis de CJSDPAT PRAHOVA (TITLU DE PROPRIETATE;);		
B2	Intabulare, drept de PROPRIETATE, dobandit prin Reconstituire, cota actuala 1/1	A1
	1) **RĂDOI GHERGHINA**	

C. Partea III. SARCINI .

Inscrieri privind dezmembrămintele dreptului de proprietate, drepturi reale de garanţie şi sarcini	Referinţe
NU SUNT	

Anexa Nr. 1 La Partea I

Teren

Nr cadastral	Suprafaţa (mp)*	Observaţii / Referinţe
31138	3.000	

* Suprafaţa este determinată in planul de proiecţie Stereo 70.

DETALII LINIARE IMOBIL



Date referitoare la teren

Nr Crt	Categorie folosinţă	Intra vilan	Suprafaţa (mp)	Tarla	Parcelă	Nr. topo	Observaţii / Referinţe
1	arabil	NU	3.000	34	504/27	-	

Lungime Segmente

1) Valorile lungimilor segmentelor sunt obţinute din proiecţie în plan.

Punct început	X / Y	Punct sfârşit	X / Y	Lungime segment (** (m)
1	617.292,207 383.637,331	2	617.289,361 383.636,68	2.92
2	617.289,361 383.636,68	3	617.656,281 382.666,331	1037.404
3	617.656,281 382.666,331	4	617.659,12 382.666,999	2.917
4	617.659,12 382.666,999	1	617.292,207 383.637,331	1037.386

**** Lungimile segmentelor sunt determinate în planul de proiecţie Stereo 70 şi sunt rotunjite la 1 milimetru.**
***** Distanţa dintre puncte este formată din segmente cumulate ce sunt mai mici decât valoarea 1 milimetru.**

Extrasul de carte funciară generat prin sistemul informatic integrat al ANCPI conține informațiile din cartea funciară active la data generării. Acesta este valabil în condițiile prevăzute de art. 7 din Legea nr. 455/2001, coroborat cu art. 3 din O.U.G. nr. 41/2016, exclusiv în mediul electronic, pentru activități și procese administrative prevăzute de legislația în vigoare. Valabilitatea poate fi extinsă și în forma fizică a documentului, fără semnătură olografă, cu acceptul expres sau procedural al instituției publice ori entității care a solicitat prezentarea acestui extras.
Verificarea corectitudinii și realității informațiilor conținute de document se poate face la adresa **www.ancpi.ro/verificare**, folosind codul de verificare online disponibil în antet. Codul de verificare este valabil 30 de zile calendaristice de la momentul generării documentului.

Data și ora generării,
04/08/2025, 13:23

Acest document se eliberează gratuit pentru proprietarii imobilelor. Pentru alți solicitanți, costul extrasului este de 25 de lei la ghișeu, respectiv 20 de lei dacă este obținut online prin platforma http://epay.ancpi.ro

Oficiul de Cadastru şi Publicitate Imobiliară PRAHOVA
Biroul de Cadastru şi Publicitate Imobiliară Ploieşti

PLOIESTI, Str. Unirii nr. 2, Cod postal 100043, Tel: (0244) 51 95 69, Fax: (0244) 59 22 95

Nr.cerere	**131492**
Ziua	**01**
Luna	**08**
Anul	**2025**

Extras de Plan Cadastral de Carte Funciară pentru Imobil număr cadastral 31137 / UAT Fulga

TEREN Extravilan
Adresa: Jud. Prahova, UAT Fulga

Comuna/Oraş/Municipiu: Fulga

Nr. cadastral	Suprafaţa măsurată	Observaţii / Referinţe
31137	3500	

* Suprafaţa este determinată in planul de proiecţie Stereo 70.

DETALII LINIARE IMOBIL



Incadrare in zonă
scara 1:10000



Date referitoare la teren

Crt	Categoria de folosință	Intra vilan	Suprafaţa (mp)	Tarla	Parcelă	Observaţii / Referinţe
1	arabil	NU	3.500	34	504/28	
	TOTAL:		**3.500**			

Date referitoare la construcţii

Crt	Numar	Destinaţie construcţie	Supraf. (mp)	Situaţie juridică	Observaţii / Referinţe
Imobilul nu are in componență construcții					

Lungime Segmente
1) Valorile lungimilor segmentelor sunt obţinute din proiecţie în plan.

Punct început	X / Y	Punct sfârşit	X / Y	Lungime segment (** (m)
1	617.289,361 383.636,68	2	617.286,041 383.635,922	3.405
2	617.286,041 383.635,922	3	617.652,969 382.665,551	1037.428
3	617.652,969 382.665,551	4	617.656,281 382.666,331	3.403
4	617.656,281 382.666,331	1	617.289,361 383.636,68	1037.404

**** Lungimile segmentelor sunt determinate în planul de proiecţie Stereo 70 şi sunt rotunjite la 1 milimetru.**
***** Distanţa dintre puncte este formată din segmente cumulate ce sunt mai mici decât valoarea 1 milimetru.**

Certific că informațiile din prezentul extras sunt conforme cu datele din planul cadastral de carte funciară al OCPI PRAHOVA la data: 04-08-2025
Situația prezentată poate face obiectul unor modificări ulterioare, in condițiile Legii cadastrului și publicității imobiliare nr. 7/1996, republicată.

Consilier/Inspector de specialitate,

Ancuța-Elena Constantin

Oficiul de Cadastru şi Publicitate Imobiliară PRAHOVA
Biroul de Cadastru şi Publicitate Imobiliară Ploieşti

Nr. cerere	131492
Ziua	01
Luna	08
Anul	2025

Cod verificare
100192385873

EXTRAS DE CARTE FUNCIARĂ
PENTRU INFORMARE

Carte Funciară Nr. 31137 Fulga

A. Partea I. Descrierea imobilului

TEREN Extravilan

Adresa: Jud. Prahova, UAT Fulga

Nr. Crt	Nr. cadastral Nr. topografic	Suprafaţa* (mp)	Observaţii / Referinţe
A1	31137	3.500	Teren neimprejmuit;

B. Partea II. Proprietari şi acte

Înscrieri privitoare la dreptul de proprietate şi alte drepturi reale		Referinţe
131492 / 01/08/2025		
Registrul Cadastral al Imobilelor (UAT Fulga); Act Normativ lg.7/1996 emis de Parlamentul Romaniei;		
B1	Se infiinteaza cartea funciara a imobilului 31137 ca urmare a finalizarii inregistrarii sistematice. Imobilul se gaseste in registrul cadastral al imobilelor sub numarul 8448.	A1
Hotarare Judecatoreasca nr. 243, din 04/03/2011 emis de JUDECATORIA MIZIL (SENTINTA CIVILA;);		
B2	Intabulare, drept de PROPRIETATE, dobandit prin Hotarare Judecatoreasca, cota actuala 1/1	A1
	1) **GHIDIA MARIANA**	

C. Partea III. SARCINI .

Inscrieri privind dezmembrămintele dreptului de proprietate, drepturi reale de garanţie şi sarcini	Referinţe
NU SUNT	

Anexa Nr. 1 La Partea I

Teren

Nr cadastral	Suprafaţa (mp)*	Observaţii / Referinţe
31137	3.500	

* Suprafaţa este determinată in planul de proiecţie Stereo 70.

DETALII LINIARE IMOBIL



Date referitoare la teren

Nr Crt	Categorie folosinţă	Intra vilan	Suprafaţa (mp)	Tarla	Parcelă	Nr. topo	Observaţii / Referinţe
1	arabil	NU	3.500	34	504/28	-	

Lungime Segmente
1) Valorile lungimilor segmentelor sunt obţinute din proiecţie în plan.

Punct început	X / Y	Punct sfârşit	X / Y	Lungime segment (** (m)
1	617.289,361 383.636,68	2	617.286,041 383.635,922	3.405
2	617.286,041 383.635,922	3	617.652,969 382.665,551	1037.428
3	617.652,969 382.665,551	4	617.656,281 382.666,331	3.403
4	617.656,281 382.666,331	1	617.289,361 383.636,68	1037.404

**** Lungimile segmentelor sunt determinate în planul de proiecţie Stereo 70 şi sunt rotunjite la 1 milimetru.**
***** Distanţa dintre puncte este formată din segmente cumulate ce sunt mai mici decât valoarea 1 milimetru.**

Extrasul de carte funciară generat prin sistemul informatic integrat al ANCPI conține informațiile din cartea funciară active la data generării. Acesta este valabil în condițiile prevăzute de art. 7 din Legea nr. 455/2001, coroborat cu art. 3 din O.U.G. nr. 41/2016, exclusiv în mediul electronic, pentru activități și procese administrative prevăzute de legislația în vigoare. Valabilitatea poate fi extinsă și în forma fizică a documentului, fără semnătură olografă, cu acceptul expres sau procedural al instituției publice ori entității care a solicitat prezentarea acestui extras.
Verificarea corectitudinii și realității informațiilor conținute de document se poate face la adresa **www.ancpi.ro/verificare**, folosind codul de verificare online disponibil în antet. Codul de verificare este valabil 30 de zile calendaristice de la momentul generării documentului.

Data și ora generării,
04/08/2025, 13:23

Acest document se eliberează gratuit pentru proprietarii imobilelor. Pentru alți solicitanți, costul extrasului este de 25 de lei la ghișeu, respectiv 20 de lei dacă este obținut online prin platforma http://epay.ancpi.ro

Oficiul de Cadastru şi Publicitate Imobiliară PRAHOVA
Biroul de Cadastru şi Publicitate Imobiliară Ploieşti

PLOIESTI, Str. Unirii nr. 2, Cod postal 100043, Tel: (0244) 51 95 69, Fax: (0244) 59 22 95

Nr.cerere	**131491**
Ziua	**01**
Luna	**08**
Anul	**2025**

Extras de Plan Cadastral de Carte Funciară pentru Imobil număr cadastral 31136 / UAT Fulga

TEREN Extravilan
Adresa: Jud. Prahova, UAT Fulga

Comuna/Oraş/Municipiu: Fulga

Nr. cadastral	Suprafaţa măsurată	Observaţii / Referinţe
31136	5000	

* Suprafaţa este determinată in planul de proiecţie Stereo 70.

DETALII LINIARE IMOBIL



Incadrare in zonă
scara 1:10000



Date referitoare la teren

Crt	Categoria de folosință	Intra vilan	Suprafaţa (mp)	Tarla	Parcelă	Observaţii / Referinţe
1	arabil	NU	5.000	34	504/29	
	TOTAL:		**5.000**			

Date referitoare la construcţii

Crt	Numar	Destinaţie construcţie	Supraf. (mp)	Situaţie juridică	Observaţii / Referinţe
Imobilul nu are in componență construcții					

Lungime Segmente
1) Valorile lungimilor segmentelor sunt obţinute din proiecţie în plan.

Punct început	X / Y	Punct sfârşit	X / Y	Lungime segment (** (m)
1	617.652,969 382.665,551	2	617.286,041 383.635,922	1037.428
2	617.286,041 383.635,922	3	617.281,298 383.634,838	4.865
3	617.281,298 383.634,838	4	617.648,238 382.664,437	1037.46
4	617.648,238 382.664,437	1	617.652,969 382.665,551	4.86

**** Lungimile segmentelor sunt determinate în planul de proiecţie Stereo 70 şi sunt rotunjite la 1 milimetru.**
***** Distanţa dintre puncte este formată din segmente cumulate ce sunt mai mici decât valoarea 1 milimetru.**

Certific că informațiile din prezentul extras sunt conforme cu datele din planul cadastral de carte funciară al OCPI PRAHOVA la data: 04-08-2025
Situația prezentată poate face obiectul unor modificări ulterioare, in condițiile Legii cadastrului și publicității imobiliare nr. 7/1996, republicată.

Consilier/Inspector de specialitate,

Ancuța-Elena Constantin

Oficiul de Cadastru şi Publicitate Imobiliară PRAHOVA
Biroul de Cadastru şi Publicitate Imobiliară Ploieşti

Nr. cerere	131491
Ziua	01
Luna	08
Anul	2025

Cod verificare
100192385872

EXTRAS DE CARTE FUNCIARĂ
PENTRU INFORMARE

Carte Funciară Nr. 31136 Fulga

A. Partea I. Descrierea imobilului

TEREN Extravilan

Adresa: Jud. Prahova, UAT Fulga

Nr. Crt	Nr. cadastral Nr. topografic	Suprafaţa* (mp)	Observaţii / Referinţe
A1	31136	5.000	Teren neimprejmuit;

B. Partea II. Proprietari şi acte

Înscrieri privitoare la dreptul de proprietate şi alte drepturi reale		Referinţe
131491 / 01/08/2025		
Registrul Cadastral al Imobilelor (UAT Fulga); Act Normativ lg.7/1996 emis de Parlamentul Romaniei;		
B1	Se infiinteaza cartea funciara a imobilului 31136 ca urmare a finalizarii inregistrarii sistematice. Imobilul se gaseste in registrul cadastral al imobilelor sub numarul 8447.	A1
Act Administrativ nr. 78274, din 06/01/1999 emis de CJSDPAT PRAHOVA (TITLU DE PROPRIETATE;);		
B2	Intabulare, drept de PROPRIETATE, dobandit prin Reconstituire, cota actuala 1/1	A1
	1) **TRIFAN MARIA**	

C. Partea III. SARCINI .

Inscrieri privind dezmembrămintele dreptului de proprietate, drepturi reale de garanţie şi sarcini	Referinţe
NU SUNT	

Anexa Nr. 1 La Partea I

Teren

Nr cadastral	Suprafaţa (mp)*	Observaţii / Referinţe
31136	5.000	

* Suprafaţa este determinată in planul de proiecţie Stereo 70.

DETALII LINIARE IMOBIL



Date referitoare la teren

Nr Crt	Categorie folosinţă	Intra vilan	Suprafaţa (mp)	Tarla	Parcelă	Nr. topo	Observaţii / Referinţe
1	arabil	NU	5.000	34	504/29	-	

Lungime Segmente

1) Valorile lungimilor segmentelor sunt obţinute din proiecţie în plan.

Punct început	X / Y	Punct sfârşit	X / Y	Lungime segment (** (m)
1	617.652,969 382.665,551	2	617.286,041 383.635,922	1037.428
2	617.286,041 383.635,922	3	617.281,298 383.634,838	4.865
3	617.281,298 383.634,838	4	617.648,238 382.664,437	1037.46
4	617.648,238 382.664,437	1	617.652,969 382.665,551	4.86

**** Lungimile segmentelor sunt determinate în planul de proiecţie Stereo 70 şi sunt rotunjite la 1 milimetru.**
***** Distanţa dintre puncte este formată din segmente cumulate ce sunt mai mici decât valoarea 1 milimetru.**

Extrasul de carte funciară generat prin sistemul informatic integrat al ANCPI conține informațiile din cartea funciară active la data generării. Acesta este valabil în condițiile prevăzute de art. 7 din Legea nr. 455/2001, coroborat cu art. 3 din O.U.G. nr. 41/2016, exclusiv în mediul electronic, pentru activități și procese administrative prevăzute de legislația în vigoare. Valabilitatea poate fi extinsă și în forma fizică a documentului, fără semnătură olografă, cu acceptul expres sau procedural al instituției publice ori entității care a solicitat prezentarea acestui extras.
Verificarea corectitudinii și realității informațiilor conținute de document se poate face la adresa **www.ancpi.ro/verificare**, folosind codul de verificare online disponibil în antet. Codul de verificare este valabil 30 de zile calendaristice de la momentul generării documentului.

Data și ora generării,
04/08/2025, 13:23

Acest document se eliberează gratuit pentru proprietarii imobilelor. Pentru alți solicitanți, costul extrasului este de 25 de lei la ghișeu, respectiv 20 de lei dacă este obținut online prin platforma http://epay.ancpi.ro

Oficiul de Cadastru şi Publicitate Imobiliară PRAHOVA
Biroul de Cadastru şi Publicitate Imobiliară Ploieşti

PLOIESTI, Str. Unirii nr. 2, Cod postal 100043, Tel: (0244) 51 95 69, Fax: (0244) 59 22 95

Nr.cerere	**131490**
Ziua	**01**
Luna	**08**
Anul	**2025**

Extras de Plan Cadastral de Carte Funciară pentru Imobil număr cadastral 31135 / UAT Fulga

TEREN Extravilan
Adresa: Jud. Prahova, UAT Fulga, T 34 ; A 504/30

Comuna/Oraş/Municipiu: Fulga

Nr. cadastral	Suprafaţa măsurată	Observaţii / Referinţe
31135	2500	imobil inscris in CF sporadic 21286;

* Suprafaţa este determinată in planul de proiecţie Stereo 70.

DETALII LINIARE IMOBIL



Incadrare in zonă
scara 1:10000



Date referitoare la teren

Crt	Categoria de folosință	Intra vilan	Suprafaţa (mp)	Tarla	Parcelă	Observaţii / Referinţe
1	arabil	NU	2.500	34	504/30	
	TOTAL:		**2.500**			

Date referitoare la construcţii

Crt	Numar	Destinaţie construcţie	Supraf. (mp)	Situaţie juridică	Observaţii / Referinţe
Imobilul nu are in componență construcții					

Lungime Segmente
1) Valorile lungimilor segmentelor sunt obţinute din proiecţie în plan.

Punct început	X / Y	Punct sfârşit	X / Y	Lungime segment (** (m)
1	617.648,238 382.664,437	2	617.281,298 383.634,838	1037.46
2	617.281,298 383.634,838	3	617.278,927 383.634,296	2.432
3	617.278,927 383.634,296	4	617.645,872 382.663,88	1037.476
4	617.645,872 382.663,88	1	617.648,238 382.664,437	2.431

**** Lungimile segmentelor sunt determinate în planul de proiecţie Stereo 70 şi sunt rotunjite la 1 milimetru.**
***** Distanţa dintre puncte este formată din segmente cumulate ce sunt mai mici decât valoarea 1 milimetru.**

Certific că informațiile din prezentul extras sunt conforme cu datele din planul cadastral de carte funciară al OCPI PRAHOVA la data: 04-08-2025
Situația prezentată poate face obiectul unor modificări ulterioare, in condițiile Legii cadastrului și publicității imobiliare nr. 7/1996, republicată.

Consilier/Inspector de specialitate,

Ancuța-Elena Constantin

Oficiul de Cadastru şi Publicitate Imobiliară PRAHOVA
Biroul de Cadastru şi Publicitate Imobiliară Ploieşti

Nr. cerere	131490
Ziua	01
Luna	08
Anul	2025

Cod verificare
100192385871

EXTRAS DE CARTE FUNCIARĂ
PENTRU INFORMARE

Carte Funciară Nr. 31135 Fulga

A. Partea I. Descrierea imobilului

TEREN Extravilan

Adresa: Jud. Prahova, UAT Fulga, T 34 ; A 504/30

Nr. Crt	Nr. cadastral Nr. topografic	Suprafaţa* (mp)	Observaţii / Referinţe
A1	31135	2.500	Teren neimprejmuit; imobil inscris in CF sporadic 21286;

B. Partea II. Proprietari şi acte

Înscrieri privitoare la dreptul de proprietate şi alte drepturi reale		Referinţe
131490 / 01/08/2025		
Registrul Cadastral al Imobilelor (UAT Fulga); Act Normativ lg.7/1996 emis de Parlamentul Romaniei;		
B1	Se infiinteaza cartea funciara a imobilului 31135 ca urmare a finalizarii inregistrarii sistematice. Imobilul se gaseste in registrul cadastral al imobilelor sub numarul 8446.	A1
Act Notarial nr. 7840, din 18/11/2013 emis de NP VASILE VICTOR;		
B2	Inscrierea provizorie, drept de PROPRIETATE(sub conditia suspensiva a neexercitarii dreptului de preemptiune de catre arendas), dobandit prin Conventie, cota actuala 1/1	A1
	1) **PAJO HOLDING S.R.L.**	

C. Partea III. SARCINI .

Inscrieri privind dezmembrămintele dreptului de proprietate, drepturi reale de garanţie şi sarcini	Referinţe
NU SUNT	

Anexa Nr. 1 La Partea I

Teren

Nr cadastral	Suprafaţa (mp)*	Observaţii / Referinţe
31135	2.500	imobil inscris in CF sporadic 21286;

* Suprafaţa este determinată in planul de proiecţie Stereo 70.

DETALII LINIARE IMOBIL



Date referitoare la teren

Nr Crt	Categorie folosinţă	Intra vilan	Suprafaţa (mp)	Tarla	Parcelă	Nr. topo	Observaţii / Referinţe
1	arabil	NU	2.500	34	504/30	-	

Lungime Segmente

1) Valorile lungimilor segmentelor sunt obţinute din proiecţie în plan.

Punct început	X / Y	Punct sfârşit	X / Y	Lungime segment (** (m)
1	617.648,238 382.664,437	2	617.281,298 383.634,838	1037.46
2	617.281,298 383.634,838	3	617.278,927 383.634,296	2.432
3	617.278,927 383.634,296	4	617.645,872 382.663,88	1037.476
4	617.645,872 382.663,88	1	617.648,238 382.664,437	2.431

**** Lungimile segmentelor sunt determinate în planul de proiecţie Stereo 70 şi sunt rotunjite la 1 milimetru.**
***** Distanţa dintre puncte este formată din segmente cumulate ce sunt mai mici decât valoarea 1 milimetru.**

Extrasul de carte funciară generat prin sistemul informatic integrat al ANCPI conține informațiile din cartea funciară active la data generării. Acesta este valabil în condițiile prevăzute de art. 7 din Legea nr. 455/2001, coroborat cu art. 3 din O.U.G. nr. 41/2016, exclusiv în mediul electronic, pentru activități și procese administrative prevăzute de legislația în vigoare. Valabilitatea poate fi extinsă și în forma fizică a documentului, fără semnătură olografă, cu acceptul expres sau procedural al instituției publice ori entității care a solicitat prezentarea acestui extras.
Verificarea corectitudinii și realității informațiilor conținute de document se poate face la adresa **www.ancpi.ro/verificare**, folosind codul de verificare online disponibil în antet. Codul de verificare este valabil 30 de zile calendaristice de la momentul generării documentului.

Data și ora generării,
04/08/2025, 13:23

Acest document se eliberează gratuit pentru proprietarii imobilelor. Pentru alți solicitanți, costul extrasului este de 25 de lei la ghișeu, respectiv 20 de lei dacă este obținut online prin platforma http://epay.ancpi.ro

Oficiul de Cadastru şi Publicitate Imobiliară PRAHOVA
Biroul de Cadastru şi Publicitate Imobiliară Ploieşti

PLOIESTI, Str. Unirii nr. 2, Cod postal 100043, Tel: (0244) 51 95 69, Fax: (0244) 59 22 95

Nr.cerere	**131489**
Ziua	**01**
Luna	**08**
Anul	**2025**

Extras de Plan Cadastral de Carte Funciară pentru Imobil număr cadastral 31134 / UAT Fulga

TEREN Extravilan
Adresa: Jud. Prahova, UAT Fulga

Comuna/Oraş/Municipiu: Fulga

Nr. cadastral	Suprafaţa măsurată	Observaţii / Referinţe
31134	5000	

* Suprafaţa este determinată in planul de proiecţie Stereo 70.

DETALII LINIARE IMOBIL



Incadrare in zonă
scara 1:10000



Date referitoare la teren

Crt	Categoria de folosință	Intra vilan	Suprafaţa (mp)	Tarla	Parcelă	Observaţii / Referinţe
1	arabil	NU	5.000	34	504/31	
	TOTAL:		**5.000**			

Date referitoare la construcţii

Crt	Numar	Destinaţie construcţie	Supraf. (mp)	Situaţie juridică	Observaţii / Referinţe
Imobilul nu are in componență construcții					

Lungime Segmente
1) Valorile lungimilor segmentelor sunt obţinute din proiecţie în plan.

Punct început	X / Y	Punct sfârşit	X / Y	Lungime segment (** (m)
1	617.645,872 382.663,88	2	617.278,927 383.634,296	1037.476
2	617.278,927 383.634,296	3	617.274,184 383.633,212	4.865
3	617.274,184 383.633,212	4	617.641,141 382.662,766	1037.508
4	617.641,141 382.662,766	1	617.645,872 382.663,88	4.86

**** Lungimile segmentelor sunt determinate în planul de proiecţie Stereo 70 şi sunt rotunjite la 1 milimetru.**
***** Distanţa dintre puncte este formată din segmente cumulate ce sunt mai mici decât valoarea 1 milimetru.**

Certific că informațiile din prezentul extras sunt conforme cu datele din planul cadastral de carte funciară al OCPI PRAHOVA la data: 04-08-2025
Situația prezentată poate face obiectul unor modificări ulterioare, in condițiile Legii cadastrului și publicității imobiliare nr. 7/1996, republicată.

Consilier/Inspector de specialitate,

Ancuța-Elena Constantin

Oficiul de Cadastru şi Publicitate Imobiliară PRAHOVA
Biroul de Cadastru şi Publicitate Imobiliară Ploieşti

Nr. cerere	131489
Ziua	01
Luna	08
Anul	2025

Cod verificare
100192385870

EXTRAS DE CARTE FUNCIARĂ
PENTRU INFORMARE

Carte Funciară Nr. 31134 Fulga

A. Partea I. Descrierea imobilului

TEREN Extravilan

Adresa: Jud. Prahova, UAT Fulga

Nr. Crt	Nr. cadastral Nr. topografic	Suprafaţa* (mp)	Observaţii / Referinţe
A1	31134	5.000	Teren neimprejmuit;

B. Partea II. Proprietari şi acte

Înscrieri privitoare la dreptul de proprietate şi alte drepturi reale		Referinţe
131489 / 01/08/2025		
Registrul Cadastral al Imobilelor (UAT Fulga); Act Normativ lg.7/1996 emis de Parlamentul Romaniei;		
B1	Se infiinteaza cartea funciara a imobilului 31134 ca urmare a finalizarii inregistrarii sistematice. Imobilul se gaseste in registrul cadastral al imobilelor sub numarul 8445.	A1
Act Notarial nr. 140, din 21/04/2021 emis de NP STOICESCU ISABELA (CERTIFICAT DE MOSTENITOR;);		
B2	Intabulare, drept de PROPRIETATE, dobandit prin Succesiune, cota actuala 1/3	A1
	1) **GRIGORE LUCRETIA**	
B3	Intabulare, drept de PROPRIETATE, dobandit prin Succesiune, cota actuala 1/3	A1
	1) **TUDORACHE GHEORGHE**	
B4	Intabulare, drept de PROPRIETATE, dobandit prin Succesiune, cota actuala 1/3	A1
	1) **ACHIM MIHAELA**	

C. Partea III. SARCINI .

Inscrieri privind dezmembrămintele dreptului de proprietate, drepturi reale de garanţie şi sarcini	Referinţe
NU SUNT	

Anexa Nr. 1 La Partea I

Teren

Nr cadastral	Suprafaţa (mp)*	Observaţii / Referinţe
31134	5.000	

* Suprafaţa este determinată in planul de proiecţie Stereo 70.

DETALII LINIARE IMOBIL



Date referitoare la teren

Nr Crt	Categorie folosinţă	Intra vilan	Suprafaţa (mp)	Tarla	Parcelă	Nr. topo	Observaţii / Referinţe
1	arabil	NU	5.000	34	504/31	-	

Lungime Segmente

1) Valorile lungimilor segmentelor sunt obţinute din proiecţie în plan.

Punct început	X / Y	Punct sfârşit	X / Y	Lungime segment (** (m)
1	617.645,872 382.663,88	2	617.278,927 383.634,296	1037.476
2	617.278,927 383.634,296	3	617.274,184 383.633,212	4.865
3	617.274,184 383.633,212	4	617.641,141 382.662,766	1037.508
4	617.641,141 382.662,766	1	617.645,872 382.663,88	4.86

**** Lungimile segmentelor sunt determinate în planul de proiecţie Stereo 70 şi sunt rotunjite la 1 milimetru.**
***** Distanţa dintre puncte este formată din segmente cumulate ce sunt mai mici decât valoarea 1 milimetru.**

Extrasul de carte funciară generat prin sistemul informatic integrat al ANCPI conține informațiile din cartea funciară active la data generării. Acesta este valabil în condițiile prevăzute de art. 7 din Legea nr. 455/2001, coroborat cu art. 3 din O.U.G. nr. 41/2016, exclusiv în mediul electronic, pentru activități și procese administrative prevăzute de legislația în vigoare. Valabilitatea poate fi extinsă și în forma fizică a documentului, fără semnătură olografă, cu acceptul expres sau procedural al instituției publice ori entității care a solicitat prezentarea acestui extras.
Verificarea corectitudinii și realității informațiilor conținute de document se poate face la adresa **www.ancpi.ro/verificare**, folosind codul de verificare online disponibil în antet. Codul de verificare este valabil 30 de zile calendaristice de la momentul generării documentului.

Data și ora generării,
04/08/2025, 13:23

Acest document se eliberează gratuit pentru proprietarii imobilelor. Pentru alți solicitanți, costul extrasului este de 25 de lei la ghișeu, respectiv 20 de lei dacă este obținut online prin platforma http://epay.ancpi.ro

Oficiul de Cadastru şi Publicitate Imobiliară PRAHOVA
Biroul de Cadastru şi Publicitate Imobiliară Ploieşti

PLOIESTI, Str. Unirii nr. 2, Cod postal 100043, Tel: (0244) 51 95 69, Fax: (0244) 59 22 95

Nr.cerere	**131488**
Ziua	**01**
Luna	**08**
Anul	**2025**

Extras de Plan Cadastral de Carte Funciară pentru Imobil număr cadastral 31133 / UAT Fulga

TEREN Extravilan
Adresa: Jud. Prahova, UAT Fulga

Comuna/Oraş/Municipiu: Fulga

Nr. cadastral	Suprafaţa măsurată	Observaţii / Referinţe
31133	2500	

* Suprafaţa este determinată in planul de proiecţie Stereo 70.

DETALII LINIARE IMOBIL



Incadrare in zonă
scara 1:10000



Date referitoare la teren

Crt	Categoria de folosință	Intra vilan	Suprafaţa (mp)	Tarla	Parcelă	Observaţii / Referinţe
1	arabil	NU	2.500	34	504/32	
	TOTAL:		**2.500**			

Date referitoare la construcţii

Crt	Numar	Destinaţie construcţie	Supraf. (mp)	Situaţie juridică	Observaţii / Referinţe
Imobilul nu are in componență construcții					

Lungime Segmente
1) Valorile lungimilor segmentelor sunt obţinute din proiecţie în plan.

Punct început	X / Y	Punct sfârşit	X / Y	Lungime segment (** (m)
1	617.641,141 382.662,766	2	617.274,184 383.633,212	1037.508
2	617.274,184 383.633,212	3	617.271,813 383.632,67	2.432
3	617.271,813 383.632,67	4	617.638,776 382.662,209	1037.524
4	617.638,776 382.662,209	1	617.641,141 382.662,766	2.43

**** Lungimile segmentelor sunt determinate în planul de proiecţie Stereo 70 şi sunt rotunjite la 1 milimetru.**
***** Distanţa dintre puncte este formată din segmente cumulate ce sunt mai mici decât valoarea 1 milimetru.**

Certific că informațiile din prezentul extras sunt conforme cu datele din planul cadastral de carte funciară al OCPI PRAHOVA la data: 04-08-2025
Situația prezentată poate face obiectul unor modificări ulterioare, in condițiile Legii cadastrului și publicității imobiliare nr. 7/1996, republicată.

Consilier/Inspector de specialitate,

Ancuța-Elena Constantin

Oficiul de Cadastru şi Publicitate Imobiliară PRAHOVA
Biroul de Cadastru şi Publicitate Imobiliară Ploieşti

Nr. cerere	131488
Ziua	01
Luna	08
Anul	2025

Cod verificare
100192385869

EXTRAS DE CARTE FUNCIARĂ
PENTRU INFORMARE

Carte Funciară Nr. 31133 Fulga

A. Partea I. Descrierea imobilului

TEREN Extravilan

Adresa: Jud. Prahova, UAT Fulga

Nr. Crt	Nr. cadastral Nr. topografic	Suprafaţa* (mp)	Observaţii / Referinţe
A1	31133	2.500	Teren neimprejmuit;

B. Partea II. Proprietari şi acte

Înscrieri privitoare la dreptul de proprietate şi alte drepturi reale		Referinţe
131488 / 01/08/2025		
Registrul Cadastral al Imobilelor (UAT Fulga); Act Normativ lg.7/1996 emis de Parlamentul Romaniei;		
B1	Se infiinteaza cartea funciara a imobilului 31133 ca urmare a finalizarii inregistrarii sistematice. Imobilul se gaseste in registrul cadastral al imobilelor sub numarul 8444.	A1
Act Administrativ nr. 63194, din 10/09/1998 emis de CJSDPAT PRAHOVA (TITLU DE PROPRIETATE;);		
B2	Intabulare, drept de PROPRIETATE, dobandit prin Reconstituire, cota actuala 1/1	A1
	1) **BARBU M. STEFAN**	

C. Partea III. SARCINI .

Inscrieri privind dezmembrămintele dreptului de proprietate, drepturi reale de garanţie şi sarcini	Referinţe
NU SUNT	

Anexa Nr. 1 La Partea I

Teren

Nr cadastral	Suprafaţa (mp)*	Observaţii / Referinţe
31133	2.500	

* Suprafaţa este determinată in planul de proiecţie Stereo 70.

DETALII LINIARE IMOBIL



Date referitoare la teren

Nr Crt	Categorie folosinţă	Intra vilan	Suprafaţa (mp)	Tarla	Parcelă	Nr. topo	Observaţii / Referinţe
1	arabil	NU	2.500	34	504/32	-	

Lungime Segmente

1) Valorile lungimilor segmentelor sunt obţinute din proiecţie în plan.

Punct început	X / Y	Punct sfârşit	X / Y	Lungime segment (** (m)
1	617.641,141 382.662,766	2	617.274,184 383.633,212	1037.508
2	617.274,184 383.633,212	3	617.271,813 383.632,67	2.432
3	617.271,813 383.632,67	4	617.638,776 382.662,209	1037.524
4	617.638,776 382.662,209	1	617.641,141 382.662,766	2.43

**** Lungimile segmentelor sunt determinate în planul de proiecţie Stereo 70 şi sunt rotunjite la 1 milimetru.**
***** Distanţa dintre puncte este formată din segmente cumulate ce sunt mai mici decât valoarea 1 milimetru.**

Extrasul de carte funciară generat prin sistemul informatic integrat al ANCPI conține informațiile din cartea funciară active la data generării. Acesta este valabil în condițiile prevăzute de art. 7 din Legea nr. 455/2001, coroborat cu art. 3 din O.U.G. nr. 41/2016, exclusiv în mediul electronic, pentru activități și procese administrative prevăzute de legislația în vigoare. Valabilitatea poate fi extinsă și în forma fizică a documentului, fără semnătură olografă, cu acceptul expres sau procedural al instituției publice ori entității care a solicitat prezentarea acestui extras.
Verificarea corectitudinii și realității informațiilor conținute de document se poate face la adresa **www.ancpi.ro/verificare**, folosind codul de verificare online disponibil în antet. Codul de verificare este valabil 30 de zile calendaristice de la momentul generării documentului.

Data și ora generării,
04/08/2025, 13:23

Acest document se eliberează gratuit pentru proprietarii imobilelor. Pentru alți solicitanți, costul extrasului este de 25 de lei la ghișeu, respectiv 20 de lei dacă este obținut online prin platforma http://epay.ancpi.ro

Oficiul de Cadastru şi Publicitate Imobiliară PRAHOVA
Biroul de Cadastru şi Publicitate Imobiliară Ploieşti

PLOIESTI, Str. Unirii nr. 2, Cod postal 100043, Tel: (0244) 51 95 69, Fax: (0244) 59 22 95

Nr.cerere	**131487**
Ziua	**01**
Luna	**08**
Anul	**2025**

Extras de Plan Cadastral de Carte Funciară pentru Imobil număr cadastral 31132 / UAT Fulga

TEREN Extravilan
Adresa: Jud. Prahova, UAT Fulga, TEREN EXTRAVILN

Comuna/Oraş/Municipiu: Fulga

Nr. cadastral	Suprafaţa măsurată	Observaţii / Referinţe
31132	5000	imobil inscris in CF sporadic 20654;

* Suprafaţa este determinată in planul de proiecţie Stereo 70.

DETALII LINIARE IMOBIL



Incadrare in zonă
scara 1:10000



Date referitoare la teren

Crt	Categoria de folosință	Intra vilan	Suprafaţa (mp)	Tarla	Parcelă	Observaţii / Referinţe
1	arabil	NU	5.000	34	504/33	TEREN EXTRAVILAN
	TOTAL:		**5.000**			

Date referitoare la construcţii

Crt	Numar	Destinaţie construcţie	Supraf. (mp)	Situaţie juridică	Observaţii / Referinţe
Imobilul nu are in componență construcții					

Lungime Segmente
1) Valorile lungimilor segmentelor sunt obţinute din proiecţie în plan.

Punct început	X / Y	Punct sfârşit	X / Y	Lungime segment (** (m)
1	617.638,776 382.662,209	2	617.271,813 383.632,67	1037.524
2	617.271,813 383.632,67	3	617.267,071 383.631,586	4.864
3	617.267,071 383.631,586	4	617.634,045 382.661,096	1037.555
4	617.634,045 382.661,096	1	617.638,776 382.662,209	4.86

**** Lungimile segmentelor sunt determinate în planul de proiecţie Stereo 70 şi sunt rotunjite la 1 milimetru.**
***** Distanţa dintre puncte este formată din segmente cumulate ce sunt mai mici decât valoarea 1 milimetru.**

Certific că informațiile din prezentul extras sunt conforme cu datele din planul cadastral de carte funciară al OCPI PRAHOVA la data: 04-08-2025
Situația prezentată poate face obiectul unor modificări ulterioare, in condițiile Legii cadastrului și publicității imobiliare nr. 7/1996, republicată.

Consilier/Inspector de specialitate,

Ancuța-Elena Constantin

Oficiul de Cadastru şi Publicitate Imobiliară PRAHOVA
Biroul de Cadastru şi Publicitate Imobiliară Ploieşti

Nr. cerere	131487
Ziua	01
Luna	08
Anul	2025

Cod verificare
100192385868

EXTRAS DE CARTE FUNCIARĂ
PENTRU INFORMARE

Carte Funciară Nr. 31132 Fulga

A. Partea I. Descrierea imobilului

TEREN Extravilan

Adresa: Jud. Prahova, UAT Fulga, TEREN EXTRAVILN

Nr. Crt	Nr. cadastral Nr. topografic	Suprafaţa* (mp)	Observaţii / Referinţe
A1	31132	5.000	Teren neimprejmuit; imobil inscris in CF sporadic 20654;

B. Partea II. Proprietari şi acte

Înscrieri privitoare la dreptul de proprietate şi alte drepturi reale		Referinţe
131487 / 01/08/2025		
Registrul Cadastral al Imobilelor (UAT Fulga); Act Normativ lg.7/1996 emis de Parlamentul Romaniei;		
B1	Se infiinteaza cartea funciara a imobilului 31132 ca urmare a finalizarii inregistrarii sistematice. Imobilul se gaseste in registrul cadastral al imobilelor sub numarul 8443.	A1
Act Notarial nr. 986, din 31/07/2015 emis de NP Seicaru Danut;		
B2	Intabulare, drept de PROPRIETATEcumparare, dobandit prin Conventie, cota actuala 1/1	A1
	1) **SC AGRINVEST SRL**	

C. Partea III. SARCINI .

Inscrieri privind dezmembrămintele dreptului de proprietate, drepturi reale de garanţie şi sarcini	Referinţe
NU SUNT	

Anexa Nr. 1 La Partea I

Teren

Nr cadastral	Suprafaţa (mp)*	Observaţii / Referinţe
31132	5.000	imobil inscris in CF sporadic 20654;

* Suprafaţa este determinată in planul de proiecţie Stereo 70.

DETALII LINIARE IMOBIL



Date referitoare la teren

Nr Crt	Categorie folosinţă	Intra vilan	Suprafaţa (mp)	Tarla	Parcelă	Nr. topo	Observaţii / Referinţe
1	arabil	NU	5.000	34	504/33	-	TEREN EXTRAVILAN

Lungime Segmente
1) Valorile lungimilor segmentelor sunt obţinute din proiecţie în plan.

Punct început	X / Y	Punct sfârşit	X / Y	Lungime segment (** (m)
1	617.638,776 382.662,209	2	617.271,813 383.632,67	1037.524
2	617.271,813 383.632,67	3	617.267,071 383.631,586	4.864
3	617.267,071 383.631,586	4	617.634,045 382.661,096	1037.555
4	617.634,045 382.661,096	1	617.638,776 382.662,209	4.86

**** Lungimile segmentelor sunt determinate în planul de proiecţie Stereo 70 şi sunt rotunjite la 1 milimetru.**
***** Distanţa dintre puncte este formată din segmente cumulate ce sunt mai mici decât valoarea 1 milimetru.**

Extrasul de carte funciară generat prin sistemul informatic integrat al ANCPI conține informațiile din cartea funciară active la data generării. Acesta este valabil în condițiile prevăzute de art. 7 din Legea nr. 455/2001, coroborat cu art. 3 din O.U.G. nr. 41/2016, exclusiv în mediul electronic, pentru activități și procese administrative prevăzute de legislația în vigoare. Valabilitatea poate fi extinsă și în forma fizică a documentului, fără semnătură olografă, cu acceptul expres sau procedural al instituției publice ori entității care a solicitat prezentarea acestui extras.
Verificarea corectitudinii și realității informațiilor conținute de document se poate face la adresa **www.ancpi.ro/verificare**, folosind codul de verificare online disponibil în antet. Codul de verificare este valabil 30 de zile calendaristice de la momentul generării documentului.

Data și ora generării,
04/08/2025, 13:24

Acest document se eliberează gratuit pentru proprietarii imobilelor. Pentru alți solicitanți, costul extrasului este de 25 de lei la ghișeu, respectiv 20 de lei dacă este obținut online prin platforma http://epay.ancpi.ro

Oficiul de Cadastru şi Publicitate Imobiliară PRAHOVA
Biroul de Cadastru şi Publicitate Imobiliară Ploieşti

PLOIESTI, Str. Unirii nr. 2, Cod postal 100043, Tel: (0244) 51 95 69, Fax: (0244) 59 22 95

Nr.cerere	**131486**
Ziua	**01**
Luna	**08**
Anul	**2025**

Extras de Plan Cadastral de Carte Funciară pentru Imobil număr cadastral 31131 / UAT Fulga

TEREN Extravilan
Adresa: Jud. Prahova, UAT Fulga

Comuna/Oraş/Municipiu: Fulga

Nr. cadastral	Suprafaţa măsurată	Observaţii / Referinţe
31131	3000	

* Suprafaţa este determinată in planul de proiecţie Stereo 70.

DETALII LINIARE IMOBIL



Incadrare in zonă
scara 1:10000



Date referitoare la teren

Crt	Categoria de folosință	Intra vilan	Suprafaţa (mp)	Tarla	Parcelă	Observaţii / Referinţe
1	arabil	NU	3.000	34	504/34	
	TOTAL:		**3.000**			

Date referitoare la construcţii

Crt	Numar	Destinaţie construcţie	Supraf. (mp)	Situaţie juridică	Observaţii / Referinţe
Imobilul nu are in componență construcții					

Lungime Segmente
1) Valorile lungimilor segmentelor sunt obţinute din proiecţie în plan.

Punct început	X / Y	Punct sfârşit	X / Y	Lungime segment (** (m)
1	617.634,045 382.661,096	2	617.267,071 383.631,586	1037.555
2	617.267,071 383.631,586	3	617.264,226 383.630,936	2.918
3	617.264,226 383.630,936	4	617.631,206 382.660,427	1037.575
4	617.631,206 382.660,427	1	617.634,045 382.661,096	2.917

**** Lungimile segmentelor sunt determinate în planul de proiecţie Stereo 70 şi sunt rotunjite la 1 milimetru.**
***** Distanţa dintre puncte este formată din segmente cumulate ce sunt mai mici decât valoarea 1 milimetru.**

Certific că informațiile din prezentul extras sunt conforme cu datele din planul cadastral de carte funciară al OCPI PRAHOVA la data: 04-08-2025
Situația prezentată poate face obiectul unor modificări ulterioare, in condițiile Legii cadastrului și publicității imobiliare nr. 7/1996, republicată.

Consilier/Inspector de specialitate,

Ancuța-Elena Constantin

Oficiul de Cadastru şi Publicitate Imobiliară PRAHOVA
Biroul de Cadastru şi Publicitate Imobiliară Ploieşti

Nr. cerere	131486
Ziua	01
Luna	08
Anul	2025

Cod verificare
100192385866

EXTRAS DE CARTE FUNCIARĂ
PENTRU INFORMARE

Carte Funciară Nr. 31131 Fulga

A. Partea I. Descrierea imobilului

TEREN Extravilan

Adresa: Jud. Prahova, UAT Fulga

Nr. Crt	Nr. cadastral Nr. topografic	Suprafaţa* (mp)	Observaţii / Referinţe
A1	31131	3.000	Teren neimprejmuit;

B. Partea II. Proprietari şi acte

Înscrieri privitoare la dreptul de proprietate şi alte drepturi reale		Referinţe
131486 / 01/08/2025		
Registrul Cadastral al Imobilelor (UAT Fulga); Act Normativ lg.7/1996 emis de Parlamentul Romaniei;		
B1	Se infiinteaza cartea funciara a imobilului 31131 ca urmare a finalizarii inregistrarii sistematice. Imobilul se gaseste in registrul cadastral al imobilelor sub numarul 8442.	A1
Act Administrativ nr. 79532, din 27/01/1999 emis de CJSDPAT PRAHOVA (TITLU DE PROPRIETATE;);		
B2	Intabulare, drept de PROPRIETATE, dobandit prin Reconstituire, cota actuala 2/3	A1
	1) **TUŢU ELENA** 2) **AVRAM GHEORGHE**	
Act Notarial nr. 307, din 17/11/2009 emis de BNP IRINA DANILESCU (CERTIFICAT DE MOSTENITOR;);		
B3	Intabulare, drept de PROPRIETATE, dobandit prin Succesiune, cota actuala 1/4	A1
	1) **COMAN AURELIA**	
Act Notarial nr. 66, din 31/03/2016 emis de BNP ALEXANDRU SULEA (CERTIFICAT DE MOSTENITOR;);		
B4	Intabulare, drept de PROPRIETATE, dobandit prin Succesiune, cota actuala 1/12	A1
	1) **COMAN AURELIA**	

C. Partea III. SARCINI .

Inscrieri privind dezmembrămintele dreptului de proprietate, drepturi reale de garanţie şi sarcini	Referinţe
NU SUNT	

Anexa Nr. 1 La Partea I

Teren

Nr cadastral	Suprafaţa (mp)*	Observaţii / Referinţe
31131	3.000	

* Suprafaţa este determinată in planul de proiecţie Stereo 70.

DETALII LINIARE IMOBIL



Date referitoare la teren

Nr Crt	Categorie folosinţă	Intra vilan	Suprafaţa (mp)	Tarla	Parcelă	Nr. topo	Observaţii / Referinţe
1	arabil	NU	3.000	34	504/34	-	

Lungime Segmente

1) Valorile lungimilor segmentelor sunt obţinute din proiecţie în plan.

Punct început	X / Y	Punct sfârşit	X / Y	Lungime segment (** (m)
1	617.634,045 382.661,096	2	617.267,071 383.631,586	1037.555
2	617.267,071 383.631,586	3	617.264,226 383.630,936	2.918
3	617.264,226 383.630,936	4	617.631,206 382.660,427	1037.575
4	617.631,206 382.660,427	1	617.634,045 382.661,096	2.917

**** Lungimile segmentelor sunt determinate în planul de proiecţie Stereo 70 şi sunt rotunjite la 1 milimetru.**
***** Distanţa dintre puncte este formată din segmente cumulate ce sunt mai mici decât valoarea 1 milimetru.**

Extrasul de carte funciară generat prin sistemul informatic integrat al ANCPI conține informațiile din cartea funciară active la data generării. Acesta este valabil în condițiile prevăzute de art. 7 din Legea nr. 455/2001, coroborat cu art. 3 din O.U.G. nr. 41/2016, exclusiv în mediul electronic, pentru activități și procese administrative prevăzute de legislația în vigoare. Valabilitatea poate fi extinsă și în forma fizică a documentului, fără semnătură olografă, cu acceptul expres sau procedural al instituției publice ori entității care a solicitat prezentarea acestui extras.
Verificarea corectitudinii și realității informațiilor conținute de document se poate face la adresa **www.ancpi.ro/verificare**, folosind codul de verificare online disponibil în antet. Codul de verificare este valabil 30 de zile calendaristice de la momentul generării documentului.

Data și ora generării,
04/08/2025, 13:24

Acest document se eliberează gratuit pentru proprietarii imobilelor. Pentru alți solicitanți, costul extrasului este de 25 de lei la ghișeu, respectiv 20 de lei dacă este obținut online prin platforma http://epay.ancpi.ro

Oficiul de Cadastru şi Publicitate Imobiliară PRAHOVA
Biroul de Cadastru şi Publicitate Imobiliară Ploieşti

PLOIESTI, Str. Unirii nr. 2, Cod postal 100043, Tel: (0244) 51 95 69, Fax: (0244) 59 22 95

Nr.cerere	**131485**
Ziua	**01**
Luna	**08**
Anul	**2025**

Extras de Plan Cadastral de Carte Funciară pentru Imobil număr cadastral 31130 / UAT Fulga

TEREN Extravilan
Adresa: Jud. Prahova, UAT Fulga

Comuna/Oraş/Municipiu: Fulga

Nr. cadastral	Suprafaţa măsurată	Observaţii / Referinţe
31130	3500	

* Suprafaţa este determinată in planul de proiecţie Stereo 70.

DETALII LINIARE IMOBIL



Incadrare in zonă
scara 1:10000



Date referitoare la teren

Crt	Categoria de folosință	Intra vilan	Suprafaţa (mp)	Tarla	Parcelă	Observaţii / Referinţe
1	arabil	NU	3.500	34	504/35	
	TOTAL:		**3.500**			

Date referitoare la construcţii

Crt	Numar	Destinaţie construcţie	Supraf. (mp)	Situaţie juridică	Observaţii / Referinţe
Imobilul nu are in componență construcții					

Lungime Segmente
1) Valorile lungimilor segmentelor sunt obţinute din proiecţie în plan.

Punct început	X / Y	Punct sfârşit	X / Y	Lungime segment (** (m)
1	617.631,206 382.660,427	2	617.264,226 383.630,936	1037.575
2	617.264,226 383.630,936	3	617.260,906 383.630,177	3.406
3	617.260,906 383.630,177	4	617.627,895 382.659,648	1037.597
4	617.627,895 382.659,648	1	617.631,206 382.660,427	3.401

**** Lungimile segmentelor sunt determinate în planul de proiecţie Stereo 70 şi sunt rotunjite la 1 milimetru.**
***** Distanţa dintre puncte este formată din segmente cumulate ce sunt mai mici decât valoarea 1 milimetru.**

Certific că informațiile din prezentul extras sunt conforme cu datele din planul cadastral de carte funciară al OCPI PRAHOVA la data: 04-08-2025
Situația prezentată poate face obiectul unor modificări ulterioare, in condițiile Legii cadastrului și publicității imobiliare nr. 7/1996, republicată.

Consilier/Inspector de specialitate,

Ancuța-Elena Constantin

Oficiul de Cadastru şi Publicitate Imobiliară PRAHOVA
Biroul de Cadastru şi Publicitate Imobiliară Ploieşti

Nr. cerere	131485
Ziua	01
Luna	08
Anul	2025

Cod verificare
100192385865

EXTRAS DE CARTE FUNCIARĂ
PENTRU INFORMARE

Carte Funciară Nr. 31130 Fulga

A. Partea I. Descrierea imobilului

TEREN Extravilan

Adresa: Jud. Prahova, UAT Fulga

Nr. Crt	Nr. cadastral Nr. topografic	Suprafaţa* (mp)	Observaţii / Referinţe
A1	31130	3.500	Teren neimprejmuit;

B. Partea II. Proprietari şi acte

Înscrieri privitoare la dreptul de proprietate şi alte drepturi reale		Referinţe
131485 / 01/08/2025		
Registrul Cadastral al Imobilelor (UAT Fulga); Act Normativ lg.7/1996 emis de Parlamentul Romaniei;		
B1	Se infiinteaza cartea funciara a imobilului 31130 ca urmare a finalizarii inregistrarii sistematice. Imobilul se gaseste in registrul cadastral al imobilelor sub numarul 8441.	A1
Act Notarial nr. 113, din 19/11/2008 emis de BNP STELIANA PROCOPIE (CERTIFICAT DE MOSTENITOR;);		
B2	Intabulare, drept de PROPRIETATE, dobandit prin Succesiune, cota actuala 1/1	A1
	1) **GHEORGHE STAN**	

C. Partea III. SARCINI .

Inscrieri privind dezmembrămintele dreptului de proprietate, drepturi reale de garanţie şi sarcini	Referinţe
NU SUNT	

Anexa Nr. 1 La Partea I

Teren

Nr cadastral	Suprafaţa (mp)*	Observaţii / Referinţe
31130	3.500	

* Suprafaţa este determinată in planul de proiecţie Stereo 70.

DETALII LINIARE IMOBIL



Date referitoare la teren

Nr Crt	Categorie folosinţă	Intra vilan	Suprafaţa (mp)	Tarla	Parcelă	Nr. topo	Observaţii / Referinţe
1	arabil	NU	3.500	34	504/35	-	

Lungime Segmente
1) Valorile lungimilor segmentelor sunt obţinute din proiecţie în plan.

Punct început	X / Y	Punct sfârşit	X / Y	Lungime segment (** (m)
1	617.631,206 382.660,427	2	617.264,226 383.630,936	1037.575
2	617.264,226 383.630,936	3	617.260,906 383.630,177	3.406
3	617.260,906 383.630,177	4	617.627,895 382.659,648	1037.597
4	617.627,895 382.659,648	1	617.631,206 382.660,427	3.401

**** Lungimile segmentelor sunt determinate în planul de proiecţie Stereo 70 şi sunt rotunjite la 1 milimetru.**
***** Distanţa dintre puncte este formată din segmente cumulate ce sunt mai mici decât valoarea 1 milimetru.**

Extrasul de carte funciară generat prin sistemul informatic integrat al ANCPI conține informațiile din cartea funciară active la data generării. Acesta este valabil în condițiile prevăzute de art. 7 din Legea nr. 455/2001, coroborat cu art. 3 din O.U.G. nr. 41/2016, exclusiv în mediul electronic, pentru activități și procese administrative prevăzute de legislația în vigoare. Valabilitatea poate fi extinsă și în forma fizică a documentului, fără semnătură olografă, cu acceptul expres sau procedural al instituției publice ori entității care a solicitat prezentarea acestui extras.
Verificarea corectitudinii și realității informațiilor conținute de document se poate face la adresa **www.ancpi.ro/verificare**, folosind codul de verificare online disponibil în antet. Codul de verificare este valabil 30 de zile calendaristice de la momentul generării documentului.

Data și ora generării,
04/08/2025, 13:24

Acest document se eliberează gratuit pentru proprietarii imobilelor. Pentru alți solicitanți, costul extrasului este de 25 de lei la ghișeu, respectiv 20 de lei dacă este obținut online prin platforma http://epay.ancpi.ro

Oficiul de Cadastru şi Publicitate Imobiliară PRAHOVA
Biroul de Cadastru şi Publicitate Imobiliară Ploieşti

PLOIESTI, Str. Unirii nr. 2, Cod postal 100043, Tel: (0244) 51 95 69, Fax: (0244) 59 22 95

Nr.cerere	**131484**
Ziua	**01**
Luna	**08**
Anul	**2025**

Extras de Plan Cadastral de Carte Funciară pentru Imobil număr cadastral 31129 / UAT Fulga

TEREN Extravilan
Adresa: Jud. Prahova, UAT Fulga

Comuna/Oraş/Municipiu: Fulga

Nr. cadastral	Suprafaţa măsurată	Observaţii / Referinţe
31129	2500	

* Suprafaţa este determinată in planul de proiecţie Stereo 70.

DETALII LINIARE IMOBIL



Incadrare in zonă
scara 1:10000



Date referitoare la teren

Crt	Categoria de folosință	Intra vilan	Suprafaţa (mp)	Tarla	Parcelă	Observaţii / Referinţe
1	arabil	NU	2.500	34	504/36	
	TOTAL:		**2.500**			

Date referitoare la construcţii

Crt	Numar	Destinaţie construcţie	Supraf. (mp)	Situaţie juridică	Observaţii / Referinţe
Imobilul nu are in componență construcții					

Lungime Segmente
1) Valorile lungimilor segmentelor sunt obţinute din proiecţie în plan.

Punct început	X / Y	Punct sfârşit	X / Y	Lungime segment (** (m)
1	617.627,895 382.659,648	2	617.260,906 383.630,177	1037.597
2	617.260,906 383.630,177	3	617.258,535 383.629,635	2.432
3	617.258,535 383.629,635	4	617.625,529 382.659,091	1037.613
4	617.625,529 382.659,091	1	617.627,895 382.659,648	2.431

**** Lungimile segmentelor sunt determinate în planul de proiecţie Stereo 70 şi sunt rotunjite la 1 milimetru.**
***** Distanţa dintre puncte este formată din segmente cumulate ce sunt mai mici decât valoarea 1 milimetru.**

Certific că informațiile din prezentul extras sunt conforme cu datele din planul cadastral de carte funciară al OCPI PRAHOVA la data: 04-08-2025
Situația prezentată poate face obiectul unor modificări ulterioare, in condițiile Legii cadastrului și publicității imobiliare nr. 7/1996, republicată.

Consilier/Inspector de specialitate,

Ancuța-Elena Constantin

Oficiul de Cadastru şi Publicitate Imobiliară PRAHOVA
Biroul de Cadastru şi Publicitate Imobiliară Ploieşti

Nr. cerere	131484
Ziua	01
Luna	08
Anul	2025

Cod verificare
100192385864

EXTRAS DE CARTE FUNCIARĂ
PENTRU INFORMARE

Carte Funciară Nr. 31129 Fulga

A. Partea I. Descrierea imobilului

TEREN Extravilan

Adresa: Jud. Prahova, UAT Fulga

Nr. Crt	Nr. cadastral Nr. topografic	Suprafaţa* (mp)	Observaţii / Referinţe
A1	31129	2.500	Teren neimprejmuit;

B. Partea II. Proprietari şi acte

Înscrieri privitoare la dreptul de proprietate şi alte drepturi reale		Referinţe
131484 / 01/08/2025		
Registrul Cadastral al Imobilelor (UAT Fulga); Act Normativ lg.7/1996 emis de Parlamentul Romaniei;		
B1	Se infiinteaza cartea funciara a imobilului 31129 ca urmare a finalizarii inregistrarii sistematice. Imobilul se gaseste in registrul cadastral al imobilelor sub numarul 8440.	A1
Act Administrativ nr. 81352, din 25/05/1999 emis de CJSDPAT PRAHOVA (TITLU DE PROPRIETATE;);		
B2	Intabulare, drept de PROPRIETATE, dobandit prin Reconstituire, cota actuala 1/2	A1
	1) **RĂDUCEA PARASCHIVA** 2) **TELEANU MARIA**	
Act Notarial nr. 85, din 14/12/2000 emis de BNP MINEA STELIANA (CERTIFICAT DE MOSTENITOR;);		
B3	Intabulare, drept de PROPRIETATE, dobandit prin Succesiune, cota actuala 1/8	A1
	1) **TELEANU MARIA**	
Act Notarial nr. 116, din 12/04/2021 emis de BIN STOICESCU ISABELA (CERTIFICAT DE MOSTENITOR;);		
B4	Intabulare, drept de PROPRIETATE, dobandit prin Succesiune, cota actuala 3/16	A1
	1) **TELEANU MARIA**	
B5	Intabulare, drept de PROPRIETATE, dobandit prin Succesiune, cota actuala 3/16	A1
	1) **CORBU ALEXANDRU**	

C. Partea III. SARCINI .

Inscrieri privind dezmembrămintele dreptului de proprietate, drepturi reale de garanţie şi sarcini	Referinţe
NU SUNT	

Anexa Nr. 1 La Partea I

Teren

Nr cadastral	Suprafaţa (mp)*	Observaţii / Referinţe
31129	2.500	

* Suprafaţa este determinată in planul de proiecţie Stereo 70.

DETALII LINIARE IMOBIL

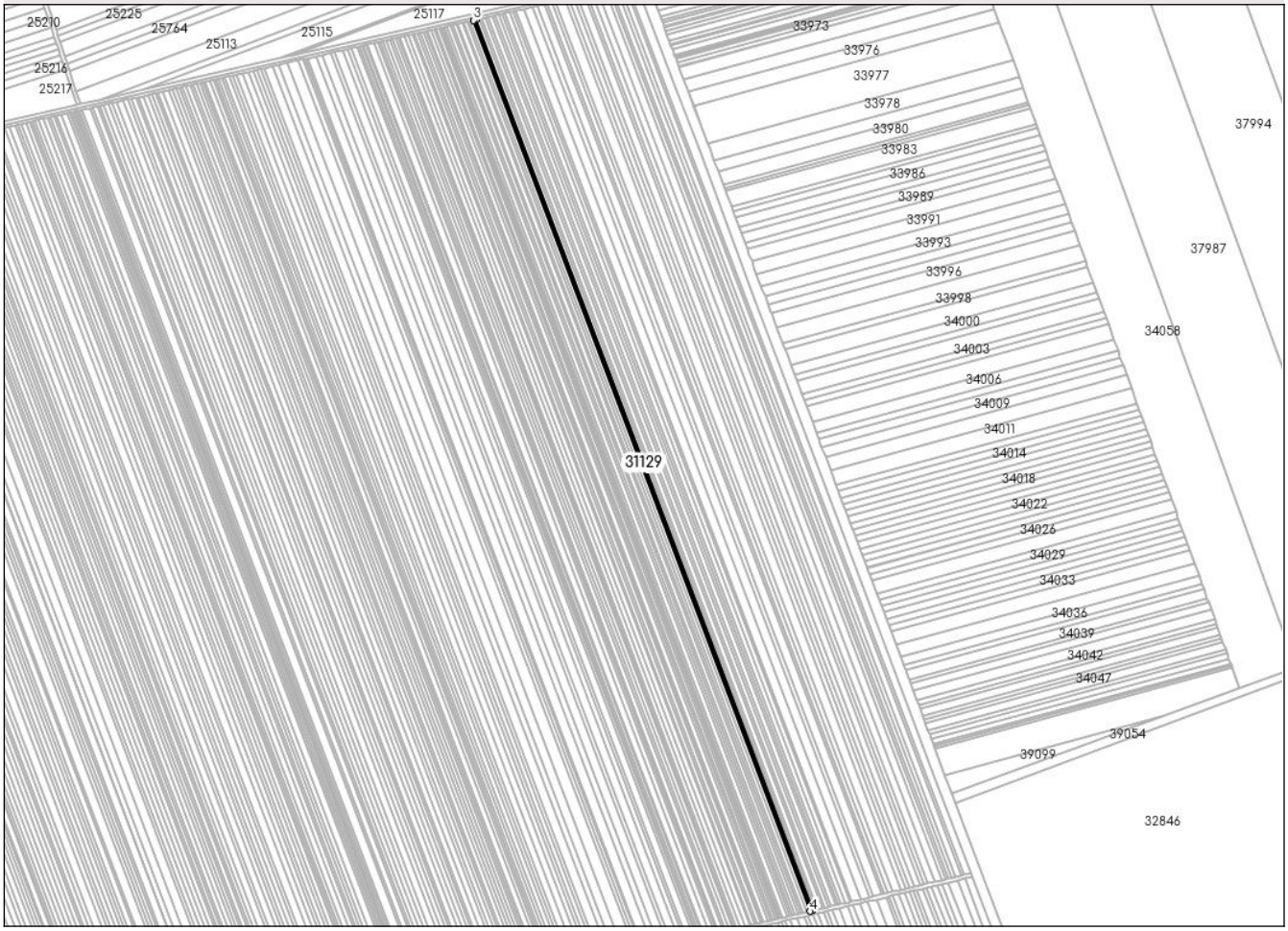

Date referitoare la teren

Nr Crt	Categorie folosinţă	Intra vilan	Suprafaţa (mp)	Tarla	Parcelă	Nr. topo	Observaţii / Referinţe
1	arabil	NU	2.500	34	504/36	-	

Lungime Segmente

1) Valorile lungimilor segmentelor sunt obţinute din proiecţie în plan.

Punct început	X / Y	Punct sfârşit	X / Y	Lungime segment (** (m)
1	617.627,895 382.659,648	2	617.260,906 383.630,177	1037.597
2	617.260,906 383.630,177	3	617.258,535 383.629,635	2.432
3	617.258,535 383.629,635	4	617.625,529 382.659,091	1037.613
4	617.625,529 382.659,091	1	617.627,895 382.659,648	2.431

**** Lungimile segmentelor sunt determinate în planul de proiecţie Stereo 70 şi sunt rotunjite la 1 milimetru.**
***** Distanţa dintre puncte este formată din segmente cumulate ce sunt mai mici decât valoarea 1 milimetru.**

Extrasul de carte funciară generat prin sistemul informatic integrat al ANCPI conține informațiile din cartea funciară active la data generării. Acesta este valabil în condițiile prevăzute de art. 7 din Legea nr. 455/2001, coroborat cu art. 3 din O.U.G. nr. 41/2016, exclusiv în mediul electronic, pentru activități și procese administrative prevăzute de legislația în vigoare. Valabilitatea poate fi extinsă și în forma fizică a documentului, fără semnătură olografă, cu acceptul expres sau procedural al instituției publice ori entității care a solicitat prezentarea acestui extras.
Verificarea corectitudinii și realității informațiilor conținute de document se poate face la adresa **www.ancpi.ro/verificare**, folosind codul de verificare online disponibil în antet. Codul de verificare este valabil 30 de zile calendaristice de la momentul generării documentului.

Data și ora generării,
04/08/2025, 13:24

Acest document se eliberează gratuit pentru proprietarii imobilelor. Pentru alți solicitanți, costul extrasului este de 25 de lei la ghișeu, respectiv 20 de lei dacă este obținut online prin platforma http://epay.ancpi.ro

Oficiul de Cadastru şi Publicitate Imobiliară PRAHOVA
Biroul de Cadastru şi Publicitate Imobiliară Ploieşti

PLOIESTI, Str. Unirii nr. 2, Cod postal 100043, Tel: (0244) 51 95 69, Fax: (0244) 59 22 95

Nr.cerere	**131483**
Ziua	**01**
Luna	**08**
Anul	**2025**

Extras de Plan Cadastral de Carte Funciară pentru Imobil număr cadastral 31128 / UAT Fulga

TEREN Extravilan
Adresa: Jud. Prahova, UAT Fulga, T34 A 504/37

Comuna/Oraş/Municipiu: Fulga

Nr. cadastral	Suprafaţa măsurată	Observaţii / Referinţe
31128	4500	imobil inscris in CF sporadic 20278;

* Suprafaţa este determinată in planul de proiecţie Stereo 70.

DETALII LINIARE IMOBIL



Incadrare in zonă
scara 1:10000



Date referitoare la teren

Crt	Categoria de folosință	Intra vilan	Suprafaţa (mp)	Tarla	Parcelă	Observaţii / Referinţe
1	arabil	NU	4.500	34	504/37	
	TOTAL:		**4.500**			

Date referitoare la construcţii

Crt	Numar	Destinaţie construcţie	Supraf. (mp)	Situaţie juridică	Observaţii / Referinţe
Imobilul nu are in componență construcții					

Lungime Segmente
1) Valorile lungimilor segmentelor sunt obţinute din proiecţie în plan.

Punct început	X / Y	Punct sfârşit	X / Y	Lungime segment (** (m)
1	617.625,529 382.659,091	2	617.258,535 383.629,635	1037.613
2	617.258,535 383.629,635	3	617.254,267 383.628,66	4.378
3	617.254,267 383.628,66	4	617.621,272 382.658,088	1037.643
4	617.621,272 382.658,088	1	617.625,529 382.659,091	4.374

**** Lungimile segmentelor sunt determinate în planul de proiecţie Stereo 70 şi sunt rotunjite la 1 milimetru.**
***** Distanţa dintre puncte este formată din segmente cumulate ce sunt mai mici decât valoarea 1 milimetru.**

Certific că informațiile din prezentul extras sunt conforme cu datele din planul cadastral de carte funciară al OCPI PRAHOVA la data: 04-08-2025
Situația prezentată poate face obiectul unor modificări ulterioare, in condițiile Legii cadastrului și publicității imobiliare nr. 7/1996, republicată.

Consilier/Inspector de specialitate,

Ancuța-Elena Constantin

Oficiul de Cadastru şi Publicitate Imobiliară PRAHOVA
Biroul de Cadastru şi Publicitate Imobiliară Ploieşti

Nr. cerere	131483
Ziua	01
Luna	08
Anul	2025

Cod verificare
100192385863

EXTRAS DE CARTE FUNCIARĂ
PENTRU INFORMARE

Carte Funciară Nr. 31128 Fulga

A. Partea I. Descrierea imobilului

TEREN Extravilan

Adresa: Jud. Prahova, UAT Fulga, T34 A 504/37

Nr. Crt	Nr. cadastral Nr. topografic	Suprafaţa* (mp)	Observaţii / Referinţe
A1	31128	4.500	Teren neimprejmuit; imobil inscris in CF sporadic 20278;

B. Partea II. Proprietari şi acte

Înscrieri privitoare la dreptul de proprietate şi alte drepturi reale		Referinţe
131483 / 01/08/2025		
Registrul Cadastral al Imobilelor (UAT Fulga); Act Normativ lg.7/1996 emis de Parlamentul Romaniei;		
B1	Se infiinteaza cartea funciara a imobilului 31128 ca urmare a finalizarii inregistrarii sistematice. Imobilul se gaseste in registrul cadastral al imobilelor sub numarul 8439.	A1
Act Notarial nr. 963, din 02/03/2012 emis de NP VASILE VICTOR;		
B2	Intabulare, drept de PROPRIETATE, dobandit prin Conventie, cota actuala 1/1	A1
	1) **SC PAJO HOLDING SRL**	

C. Partea III. SARCINI

Înscrieri privind dezmembrămintele dreptului de proprietate, drepturi reale de garanţie şi sarcini		Referinţe
131483 / 01/08/2025		
Act Administrativ nr. 4316ES2, din 25/07/2017 emis de ANAF;		
C1	se radiaza dreptul de ipoteca legala reprezentand sechestru inscris sub C1 prin incheierea nr. 76208/2015	A1

Anexa Nr. 1 La Partea I

Teren

Nr cadastral	Suprafaţa (mp)*	Observaţii / Referinţe
31128	4.500	imobil inscris in CF sporadic 20278;

* Suprafaţa este determinată in planul de proiecţie Stereo 70.

DETALII LINIARE IMOBIL

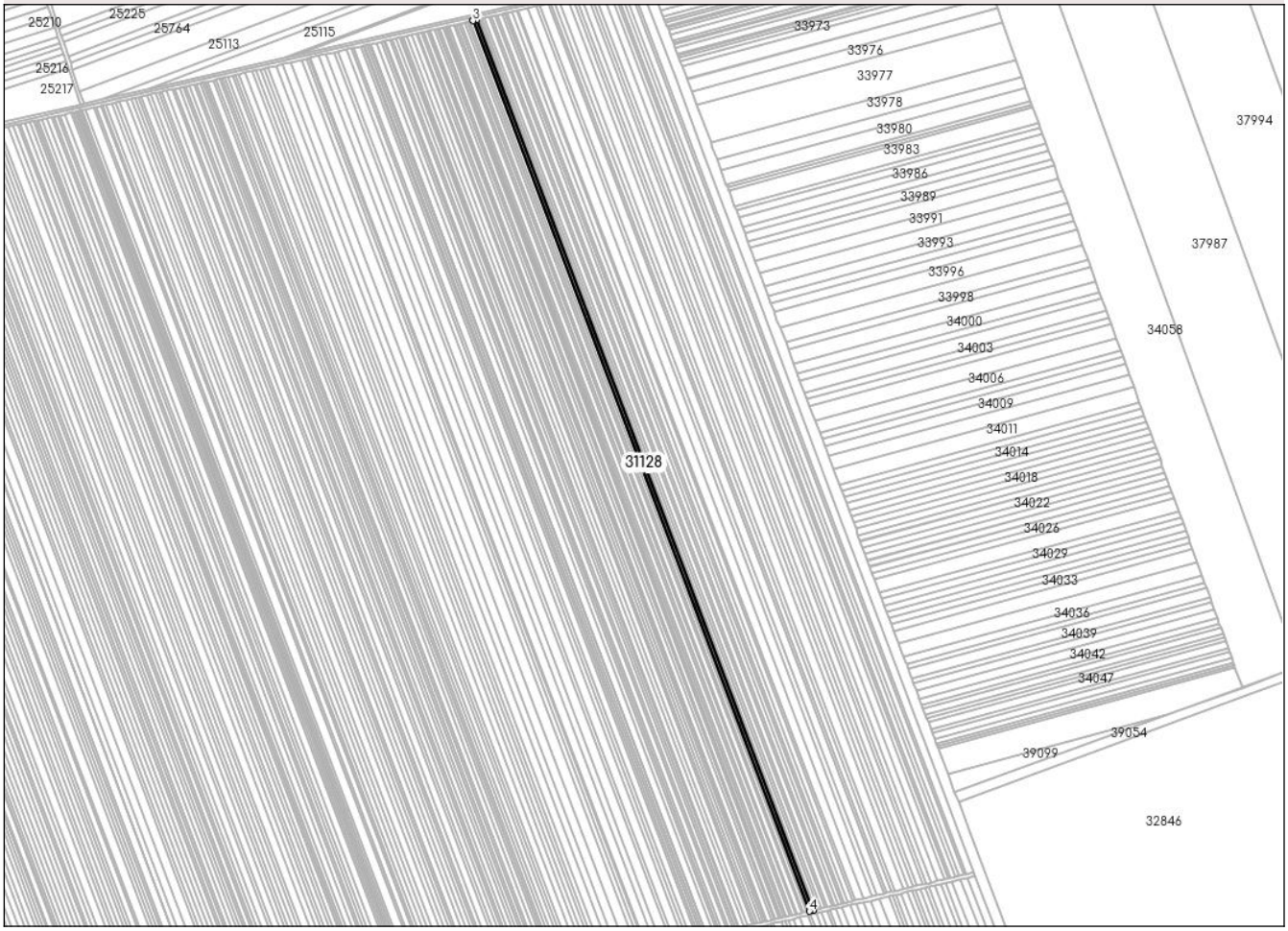

Date referitoare la teren

Nr Crt	Categorie folosinţă	Intra vilan	Suprafaţa (mp)	Tarla	Parcelă	Nr. topo	Observaţii / Referinţe
1	arabil	NU	4.500	34	504/37	-	

Lungime Segmente
1) Valorile lungimilor segmentelor sunt obţinute din proiecţie în plan.

Punct început	X / Y	Punct sfârşit	X / Y	Lungime segment (** (m)
1	617.625,529 382.659,091	2	617.258,535 383.629,635	1037.613
2	617.258,535 383.629,635	3	617.254,267 383.628,66	4.378
3	617.254,267 383.628,66	4	617.621,272 382.658,088	1037.643
4	617.621,272 382.658,088	1	617.625,529 382.659,091	4.374

**** Lungimile segmentelor sunt determinate în planul de proiecţie Stereo 70 şi sunt rotunjite la 1 milimetru.**
***** Distanţa dintre puncte este formată din segmente cumulate ce sunt mai mici decât valoarea 1 milimetru.**

Extrasul de carte funciară generat prin sistemul informatic integrat al ANCPI conține informațiile din cartea funciară active la data generării. Acesta este valabil în condițiile prevăzute de art. 7 din Legea nr. 455/2001, coroborat cu art. 3 din O.U.G. nr. 41/2016, exclusiv în mediul electronic, pentru activități și procese administrative prevăzute de legislația în vigoare. Valabilitatea poate fi extinsă și în forma fizică a documentului, fără semnătură olografă, cu acceptul expres sau procedural al instituției publice ori entității care a solicitat prezentarea acestui extras.
Verificarea corectitudinii și realității informațiilor conținute de document se poate face la adresa **www.ancpi.ro/verificare**, folosind codul de verificare online disponibil în antet. Codul de verificare este valabil 30 de zile calendaristice de la momentul generării documentului.

Data și ora generării,
04/08/2025, 13:24

Acest document se eliberează gratuit pentru proprietarii imobilelor. Pentru alți solicitanți, costul extrasului este de 25 de lei la ghișeu, respectiv 20 de lei dacă este obținut online prin platforma http://epay.ancpi.ro

Oficiul de Cadastru şi Publicitate Imobiliară PRAHOVA
Biroul de Cadastru şi Publicitate Imobiliară Ploieşti

PLOIESTI, Str. Unirii nr. 2, Cod postal 100043, Tel: (0244) 51 95 69, Fax: (0244) 59 22 95

Nr.cerere	**131482**
Ziua	**01**
Luna	**08**
Anul	**2025**

Extras de Plan Cadastral de Carte Funciară pentru Imobil număr cadastral 31127 / UAT Fulga

TEREN Extravilan
Adresa: Jud. Prahova, UAT Fulga

Comuna/Oraş/Municipiu: Fulga

Nr. cadastral	Suprafaţa măsurată	Observaţii / Referinţe
31127	3500	

* Suprafaţa este determinată in planul de proiecţie Stereo 70.

DETALII LINIARE IMOBIL



Incadrare in zonă
scara 1:10000



Date referitoare la teren

Crt	Categoria de folosință	Intra vilan	Suprafaţa (mp)	Tarla	Parcelă	Observaţii / Referinţe
1	arabil	NU	3.500	34	504/38	
	TOTAL:		**3.500**			

Date referitoare la construcţii

Crt	Numar	Destinaţie construcţie	Supraf. (mp)	Situaţie juridică	Observaţii / Referinţe
Imobilul nu are in componență construcții					

Lungime Segmente
1) Valorile lungimilor segmentelor sunt obţinute din proiecţie în plan.

Punct început	X / Y	Punct sfârşit	X / Y	Lungime segment (** (m)
1	617.621,272 382.658,088	2	617.254,267 383.628,66	1037.643
2	617.254,267 383.628,66	3	617.250,948 383.627,901	3.405
3	617.250,948 383.627,901	4	617.617,961 382.657,309	1037.664
4	617.617,961 382.657,309	1	617.621,272 382.658,088	3.401

**** Lungimile segmentelor sunt determinate în planul de proiecţie Stereo 70 şi sunt rotunjite la 1 milimetru.**
***** Distanţa dintre puncte este formată din segmente cumulate ce sunt mai mici decât valoarea 1 milimetru.**

Certific că informațiile din prezentul extras sunt conforme cu datele din planul cadastral de carte funciară al OCPI PRAHOVA la data: 04-08-2025
Situația prezentată poate face obiectul unor modificări ulterioare, in condițiile Legii cadastrului și publicității imobiliare nr. 7/1996, republicată.

Consilier/Inspector de specialitate,

Ancuța-Elena Constantin

Oficiul de Cadastru şi Publicitate Imobiliară PRAHOVA
Biroul de Cadastru şi Publicitate Imobiliară Ploieşti

Nr. cerere	131482
Ziua	01
Luna	08
Anul	2025

Cod verificare
100192385861

EXTRAS DE CARTE FUNCIARĂ
PENTRU INFORMARE

Carte Funciară Nr. 31127 Fulga

A. Partea I. Descrierea imobilului

TEREN Extravilan

Adresa: Jud. Prahova, UAT Fulga

Nr. Crt	Nr. cadastral Nr. topografic	Suprafaţa* (mp)	Observaţii / Referinţe
A1	31127	3.500	Teren neimprejmuit;

B. Partea II. Proprietari şi acte

Înscrieri privitoare la dreptul de proprietate şi alte drepturi reale		Referinţe
131482 / 01/08/2025		
Registrul Cadastral al Imobilelor (UAT Fulga); Act Normativ lg.7/1996 emis de Parlamentul Romaniei;		
B1	Se infiinteaza cartea funciara a imobilului 31127 ca urmare a finalizarii inregistrarii sistematice. Imobilul se gaseste in registrul cadastral al imobilelor sub numarul 8438.	A1
Hotarare Judecatoreasca nr. 205, din 28/01/2010 emis de JUDECATORIA MIZIL, JUDETUL GIURGIU (SENTINTA CIVILA;);		
B2	Intabulare, drept de PROPRIETATE, dobandit prin Hotarare Judecatoreasca, cota actuala 1/1	A1
	1) **ALECSE MARIA**	

C. Partea III. SARCINI .

Inscrieri privind dezmembrămintele dreptului de proprietate, drepturi reale de garanţie şi sarcini	Referinţe
NU SUNT	

Anexa Nr. 1 La Partea I

Teren

Nr cadastral	Suprafaţa (mp)*	Observaţii / Referinţe
31127	3.500	

* Suprafaţa este determinată in planul de proiecţie Stereo 70.

DETALII LINIARE IMOBIL



Date referitoare la teren

Nr Crt	Categorie folosinţă	Intra vilan	Suprafaţa (mp)	Tarla	Parcelă	Nr. topo	Observaţii / Referinţe
1	arabil	NU	3.500	34	504/38	-	

Lungime Segmente

1) Valorile lungimilor segmentelor sunt obţinute din proiecţie în plan.

Punct început	X / Y	Punct sfârşit	X / Y	Lungime segment (** (m)
1	617.621,272 382.658,088	2	617.254,267 383.628,66	1037.643
2	617.254,267 383.628,66	3	617.250,948 383.627,901	3.405
3	617.250,948 383.627,901	4	617.617,961 382.657,309	1037.664
4	617.617,961 382.657,309	1	617.621,272 382.658,088	3.401

**** Lungimile segmentelor sunt determinate în planul de proiecţie Stereo 70 şi sunt rotunjite la 1 milimetru.**
***** Distanţa dintre puncte este formată din segmente cumulate ce sunt mai mici decât valoarea 1 milimetru.**

Extrasul de carte funciară generat prin sistemul informatic integrat al ANCPI conține informațiile din cartea funciară active la data generării. Acesta este valabil în condițiile prevăzute de art. 7 din Legea nr. 455/2001, coroborat cu art. 3 din O.U.G. nr. 41/2016, exclusiv în mediul electronic, pentru activități și procese administrative prevăzute de legislația în vigoare. Valabilitatea poate fi extinsă și în forma fizică a documentului, fără semnătură olografă, cu acceptul expres sau procedural al instituției publice ori entității care a solicitat prezentarea acestui extras.
Verificarea corectitudinii și realității informațiilor conținute de document se poate face la adresa **www.ancpi.ro/verificare**, folosind codul de verificare online disponibil în antet. Codul de verificare este valabil 30 de zile calendaristice de la momentul generării documentului.

Data și ora generării,
04/08/2025, 13:24

Acest document se eliberează gratuit pentru proprietarii imobilelor. Pentru alți solicitanți, costul extrasului este de 25 de lei la ghișeu, respectiv 20 de lei dacă este obținut online prin platforma http://epay.ancpi.ro

Oficiul de Cadastru şi Publicitate Imobiliară PRAHOVA
Biroul de Cadastru şi Publicitate Imobiliară Ploieşti

PLOIESTI, Str. Unirii nr. 2, Cod postal 100043, Tel: (0244) 51 95 69, Fax: (0244) 59 22 95

Nr.cerere	**131481**
Ziua	**01**
Luna	**08**
Anul	**2025**

Extras de Plan Cadastral de Carte Funciară pentru Imobil număr cadastral 31126 / UAT Fulga

TEREN Extravilan
Adresa: Jud. Prahova, UAT Fulga

Comuna/Oraş/Municipiu: Fulga

Nr. cadastral	Suprafaţa măsurată	Observaţii / Referinţe
31126	3000	

* Suprafaţa este determinată in planul de proiecţie Stereo 70.

DETALII LINIARE IMOBIL



Incadrare in zonă
scara 1:10000



Date referitoare la teren

Crt	Categoria de folosință	Intra vilan	Suprafaţa (mp)	Tarla	Parcelă	Observaţii / Referinţe
1	arabil	NU	3.000	34	504/39	
	TOTAL:		**3.000**			

Date referitoare la construcţii

Crt	Numar	Destinaţie construcţie	Supraf. (mp)	Situaţie juridică	Observaţii / Referinţe
Imobilul nu are in componență construcții					

Lungime Segmente
1) Valorile lungimilor segmentelor sunt obţinute din proiecţie în plan.

Punct început	X / Y	Punct sfârşit	X / Y	Lungime segment (** (m)
1	617.617,961 382.657,309	2	617.250,948 383.627,901	1037.664
2	617.250,948 383.627,901	3	617.248,103 383.627,251	2.918
3	617.248,103 383.627,251	4	617.615,122 382.656,641	1037.683
4	617.615,122 382.656,641	1	617.617,961 382.657,309	2.917

**** Lungimile segmentelor sunt determinate în planul de proiecţie Stereo 70 şi sunt rotunjite la 1 milimetru.**
***** Distanţa dintre puncte este formată din segmente cumulate ce sunt mai mici decât valoarea 1 milimetru.**

Certific că informațiile din prezentul extras sunt conforme cu datele din planul cadastral de carte funciară al OCPI PRAHOVA la data: 04-08-2025
Situația prezentată poate face obiectul unor modificări ulterioare, in condițiile Legii cadastrului și publicității imobiliare nr. 7/1996, republicată.

Consilier/Inspector de specialitate,

Ancuța-Elena Constantin

Oficiul de Cadastru şi Publicitate Imobiliară PRAHOVA
Biroul de Cadastru şi Publicitate Imobiliară Ploieşti

Nr. cerere	131481
Ziua	01
Luna	08
Anul	2025

Cod verificare
100192385860

EXTRAS DE CARTE FUNCIARĂ
PENTRU INFORMARE

Carte Funciară Nr. 31126 Fulga

A. Partea I. Descrierea imobilului

TEREN Extravilan

Adresa: Jud. Prahova, UAT Fulga

Nr. Crt	Nr. cadastral Nr. topografic	Suprafaţa* (mp)	Observaţii / Referinţe
A1	31126	3.000	Teren neimprejmuit;

B. Partea II. Proprietari şi acte

Înscrieri privitoare la dreptul de proprietate şi alte drepturi reale		Referinţe
131481 / 01/08/2025		
Registrul Cadastral al Imobilelor (UAT Fulga); Act Normativ lg.7/1996 emis de Parlamentul Romaniei;		
B1	Se infiinteaza cartea funciara a imobilului 31126 ca urmare a finalizarii inregistrarii sistematice. Imobilul se gaseste in registrul cadastral al imobilelor sub numarul 8437.	A1
Act Administrativ nr. 13824, din 29/06/2000 emis de CJSDPAT PRAHOVA (TITLU DE PROPRIETATE;);		
B2	Intabulare, drept de PROPRIETATE, dobandit prin Reconstituire, cota actuala 3/4	A1
	1) **PARASCHIV TUDOR** 2) **RADUCEA MARIA** 3) **PARASCHIV EUGEN**	
Act Notarial nr. 35, din 06/03/2003 emis de BNP ION HURDUC (CERTIFICAT DE MOSTENITOR;);		
B3	Intabulare, drept de PROPRIETATE, dobandit prin Succesiune, cota actuala 1/4	A1
	1) **NEACSU ELENA**	

C. Partea III. SARCINI .

Inscrieri privind dezmembrămintele dreptului de proprietate, drepturi reale de garanţie şi sarcini	Referinţe
NU SUNT	

Anexa Nr. 1 La Partea I

Teren

Nr cadastral	Suprafaţa (mp)*	Observaţii / Referinţe
31126	3.000	

* Suprafaţa este determinată in planul de proiecţie Stereo 70.

DETALII LINIARE IMOBIL



Date referitoare la teren

Nr Crt	Categorie folosinţă	Intra vilan	Suprafaţa (mp)	Tarla	Parcelă	Nr. topo	Observaţii / Referinţe
1	arabil	NU	3.000	34	504/39	-	

Lungime Segmente

1) Valorile lungimilor segmentelor sunt obţinute din proiecţie în plan.

Punct început	X / Y	Punct sfârşit	X / Y	Lungime segment (** (m)
1	617.617,961 382.657,309	2	617.250,948 383.627,901	1037.664
2	617.250,948 383.627,901	3	617.248,103 383.627,251	2.918
3	617.248,103 383.627,251	4	617.615,122 382.656,641	1037.683
4	617.615,122 382.656,641	1	617.617,961 382.657,309	2.917

**** Lungimile segmentelor sunt determinate în planul de proiecţie Stereo 70 şi sunt rotunjite la 1 milimetru.**
***** Distanţa dintre puncte este formată din segmente cumulate ce sunt mai mici decât valoarea 1 milimetru.**

Extrasul de carte funciară generat prin sistemul informatic integrat al ANCPI conține informațiile din cartea funciară active la data generării. Acesta este valabil în condițiile prevăzute de art. 7 din Legea nr. 455/2001, coroborat cu art. 3 din O.U.G. nr. 41/2016, exclusiv în mediul electronic, pentru activități și procese administrative prevăzute de legislația în vigoare. Valabilitatea poate fi extinsă și în forma fizică a documentului, fără semnătură olografă, cu acceptul expres sau procedural al instituției publice ori entității care a solicitat prezentarea acestui extras.
Verificarea corectitudinii și realității informațiilor conținute de document se poate face la adresa **www.ancpi.ro/verificare**, folosind codul de verificare online disponibil în antet. Codul de verificare este valabil 30 de zile calendaristice de la momentul generării documentului.

Data și ora generării,
04/08/2025, 13:24

Acest document se eliberează gratuit pentru proprietarii imobilelor. Pentru alți solicitanți, costul extrasului este de 25 de lei la ghișeu, respectiv 20 de lei dacă este obținut online prin platforma http://epay.ancpi.ro

Oficiul de Cadastru şi Publicitate Imobiliară PRAHOVA
Biroul de Cadastru şi Publicitate Imobiliară Ploieşti

PLOIESTI, Str. Unirii nr. 2, Cod postal 100043, Tel: (0244) 51 95 69, Fax: (0244) 59 22 95

Nr.cerere	**131480**
Ziua	**01**
Luna	**08**
Anul	**2025**

Extras de Plan Cadastral de Carte Funciară pentru Imobil număr cadastral 31125 / UAT Fulga

TEREN Extravilan
Adresa: Jud. Prahova, UAT Fulga

Comuna/Oraş/Municipiu: Fulga

Nr. cadastral	Suprafaţa măsurată	Observaţii / Referinţe
31125	2500	

* Suprafaţa este determinată in planul de proiecţie Stereo 70.

DETALII LINIARE IMOBIL

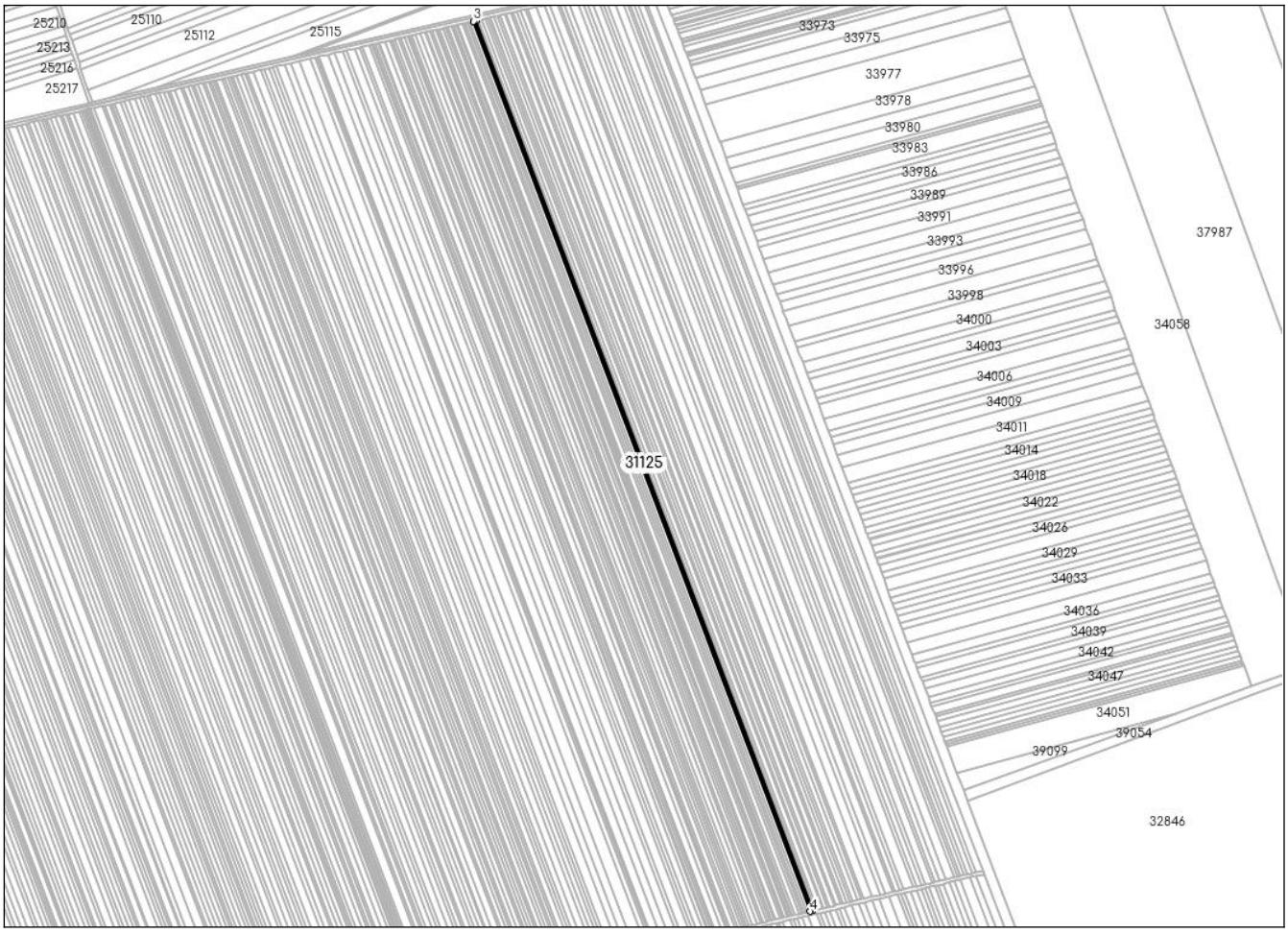

Incadrare in zonă
scara 1:10000



Date referitoare la teren

Crt	Categoria de folosință	Intra vilan	Suprafaţa (mp)	Tarla	Parcelă	Observaţii / Referinţe
1	arabil	NU	2.500	34	504/40	
	TOTAL:		**2.500**			

Date referitoare la construcţii

Crt	Numar	Destinaţie construcţie	Supraf. (mp)	Situaţie juridică	Observaţii / Referinţe
Imobilul nu are in componență construcții					

Lungime Segmente
1) Valorile lungimilor segmentelor sunt obţinute din proiecţie în plan.

Punct început	X / Y	Punct sfârşit	X / Y	Lungime segment (** (m)
1	617.615,122 382.656,641	2	617.248,103 383.627,251	1037.683
2	617.248,103 383.627,251	3	617.245,732 383.626,709	2.432
3	617.245,732 383.626,709	4	617.612,757 382.656,084	1037.699
4	617.612,757 382.656,084	1	617.615,122 382.656,641	2.43

**** Lungimile segmentelor sunt determinate în planul de proiecţie Stereo 70 şi sunt rotunjite la 1 milimetru.**
***** Distanţa dintre puncte este formată din segmente cumulate ce sunt mai mici decât valoarea 1 milimetru.**

Certific că informațiile din prezentul extras sunt conforme cu datele din planul cadastral de carte funciară al OCPI PRAHOVA la data: 04-08-2025
Situația prezentată poate face obiectul unor modificări ulterioare, in condițiile Legii cadastrului și publicității imobiliare nr. 7/1996, republicată.

Consilier/Inspector de specialitate,

Ancuța-Elena Constantin

Oficiul de Cadastru şi Publicitate Imobiliară PRAHOVA
Biroul de Cadastru şi Publicitate Imobiliară Ploieşti

Nr. cerere	131480
Ziua	01
Luna	08
Anul	2025

Cod verificare
100192385859

EXTRAS DE CARTE FUNCIARĂ
PENTRU INFORMARE

Carte Funciară Nr. 31125 Fulga

A. Partea I. Descrierea imobilului

TEREN Extravilan

Adresa: Jud. Prahova, UAT Fulga

Nr. Crt	Nr. cadastral Nr. topografic	Suprafaţa* (mp)	Observaţii / Referinţe
A1	31125	2.500	Teren neimprejmuit;

B. Partea II. Proprietari şi acte

Înscrieri privitoare la dreptul de proprietate şi alte drepturi reale		Referinţe
131480 / 01/08/2025		
Registrul Cadastral al Imobilelor (UAT Fulga); Act Normativ lg.7/1996 emis de Parlamentul Romaniei;		
B1	Se infiinteaza cartea funciara a imobilului 31125 ca urmare a finalizarii inregistrarii sistematice. Imobilul se gaseste in registrul cadastral al imobilelor sub numarul 8436.	A1
Act Administrativ nr. 83044, din 26/10/1999 emis de CJSDPAT PRAHOVA (TITLU DE PROPRIETATE;);		
B2	Intabulare, drept de PROPRIETATE, dobandit prin Reconstituire, cota actuala 1/1	A1
	1) **IONESCU CONSTANTIN** 2) **IONESCU ELENA** 3) **IONESCU TUDOR** 4) **OANA ŞTEFANIA**	

C. Partea III. SARCINI .

Inscrieri privind dezmembrămintele dreptului de proprietate, drepturi reale de garanţie şi sarcini	Referinţe
NU SUNT	

Anexa Nr. 1 La Partea I

Teren

Nr cadastral	Suprafaţa (mp)*	Observaţii / Referinţe
31125	2.500	

* Suprafaţa este determinată in planul de proiecţie Stereo 70.

DETALII LINIARE IMOBIL



Date referitoare la teren

Nr Crt	Categorie folosinţă	Intra vilan	Suprafaţa (mp)	Tarla	Parcelă	Nr. topo	Observaţii / Referinţe
1	arabil	NU	2.500	34	504/40	-	

Lungime Segmente

1) Valorile lungimilor segmentelor sunt obţinute din proiecţie în plan.

Punct început	X / Y	Punct sfârşit	X / Y	Lungime segment (** (m)
1	617.615,122 382.656,641	2	617.248,103 383.627,251	1037.683
2	617.248,103 383.627,251	3	617.245,732 383.626,709	2.432
3	617.245,732 383.626,709	4	617.612,757 382.656,084	1037.699
4	617.612,757 382.656,084	1	617.615,122 382.656,641	2.43

**** Lungimile segmentelor sunt determinate în planul de proiecţie Stereo 70 şi sunt rotunjite la 1 milimetru.**
***** Distanţa dintre puncte este formată din segmente cumulate ce sunt mai mici decât valoarea 1 milimetru.**

Extrasul de carte funciară generat prin sistemul informatic integrat al ANCPI conține informațiile din cartea funciară active la data generării. Acesta este valabil în condițiile prevăzute de art. 7 din Legea nr. 455/2001, coroborat cu art. 3 din O.U.G. nr. 41/2016, exclusiv în mediul electronic, pentru activități și procese administrative prevăzute de legislația în vigoare. Valabilitatea poate fi extinsă și în forma fizică a documentului, fără semnătură olografă, cu acceptul expres sau procedural al instituției publice ori entității care a solicitat prezentarea acestui extras.
Verificarea corectitudinii și realității informațiilor conținute de document se poate face la adresa **www.ancpi.ro/verificare**, folosind codul de verificare online disponibil în antet. Codul de verificare este valabil 30 de zile calendaristice de la momentul generării documentului.

Data și ora generării,
04/08/2025, 13:24

Acest document se eliberează gratuit pentru proprietarii imobilelor. Pentru alți solicitanți, costul extrasului este de 25 de lei la ghișeu, respectiv 20 de lei dacă este obținut online prin platforma http://epay.ancpi.ro

ANCPI
AGENȚIA NAȚIONALĂ DE CADASTRU ȘI PUBLICITATE IMOBILIARĂ

Oficiul de Cadastru şi Publicitate Imobiliară PRAHOVA
Biroul de Cadastru şi Publicitate Imobiliară Ploiești

PLOIESTI, Str. Unirii nr. 2, Cod postal 100043, Tel: (0244) 51 95 69, Fax: (0244) 59 22 95

Nr.cerere	**131479**
Ziua	**01**
Luna	**08**
Anul	**2025**

Extras de Plan Cadastral de Carte Funciară pentru Imobil număr cadastral 31124 / UAT Fulga

TEREN Extravilan
Adresa: Jud. Prahova, UAT Fulga, T34 A 504/41

Comuna/Oraş/Municipiu: Fulga

Nr. cadastral	Suprafața măsurată	Observaţii / Referinţe
31124	4500	imobil inscris in CF sporadic 20310; aflat sub incidenta legii 7/1996, art.14, alin (6 cu 1)

* Suprafaţa este determinată in planul de proiecţie Stereo 70.

DETALII LINIARE IMOBIL



Incadrare in zonă
scara 1:10000



Date referitoare la teren

Crt	Categoria de folosință	Intra vilan	Suprafaţa (mp)	Tarla	Parcelă	Observaţii / Referinţe
1	arabil	NU	4.500	34	504/41	aflat sub incidenta legii 7/1996, art.14, alin (6 cu 1)
	TOTAL:		**4.500**			

Date referitoare la construcţii

Crt	Numar	Destinaţie construcţie	Supraf. (mp)	Situaţie juridică	Observaţii / Referinţe
Imobilul nu are in componență construcții					

Lungime Segmente
1) Valorile lungimilor segmentelor sunt obţinute din proiecţie în plan.

Punct început	X / Y	Punct sfârşit	X / Y	Lungime segment (** (m)
1	617.612,757 382.656,084	2	617.245,732 383.626,709	1037.699
2	617.245,732 383.626,709	3	617.241,465 383.625,734	4.377
3	617.241,465 383.625,734	4	617.608,5 382.655,082	1037.728
4	617.608,5 382.655,082	1	617.612,757 382.656,084	4.373

**** Lungimile segmentelor sunt determinate în planul de proiecţie Stereo 70 şi sunt rotunjite la 1 milimetru.**
***** Distanţa dintre puncte este formată din segmente cumulate ce sunt mai mici decât valoarea 1 milimetru.**

Certific că informațiile din prezentul extras sunt conforme cu datele din planul cadastral de carte funciară al OCPI PRAHOVA la data: 04-08-2025
Situația prezentată poate face obiectul unor modificări ulterioare, in condițiile Legii cadastrului și publicității imobiliare nr. 7/1996, republicată.

Consilier/Inspector de specialitate,

Ancuța-Elena Constantin

Oficiul de Cadastru şi Publicitate Imobiliară PRAHOVA
Biroul de Cadastru şi Publicitate Imobiliară Ploieşti

Nr. cerere	131479
Ziua	01
Luna	08
Anul	2025

Cod verificare
100192385857

EXTRAS DE CARTE FUNCIARĂ
PENTRU INFORMARE

Carte Funciară Nr. 31124 Fulga

A. Partea I. Descrierea imobilului

TEREN Extravilan

Adresa: Jud. Prahova, UAT Fulga, T34 A 504/41

Nr. Crt	Nr. cadastral Nr. topografic	Suprafaţa* (mp)	Observaţii / Referinţe
A1	31124	4.500	Teren neimprejmuit; imobil inscris in CF sporadic 20310; aflat sub incidenta legii 7/1996, art.14, alin (6 cu 1)

B. Partea II. Proprietari şi acte

Înscrieri privitoare la dreptul de proprietate şi alte drepturi reale		Referinţe
131479 / 01/08/2025		
Registrul Cadastral al Imobilelor (UAT Fulga); Act Normativ lg.7/1996 emis de Parlamentul Romaniei;		
B1	Se infiinteaza cartea funciara a imobilului 31124 ca urmare a finalizarii inregistrarii sistematice. Imobilul se gaseste in registrul cadastral al imobilelor sub numarul 8435.	A1
Act Notarial nr. 4677, din 24/07/2012 emis de NP VASILE VICTOR;		
B2	Intabulare, drept de PROPRIETATEcumparare, dobandit prin Conventie, cota actuala 1/1	A1
	1) **SC PAJO HOLDING SRL**	
Act Administrativ nr. 78295, din 06/01/1999 emis de CJSDPAT PRAHOVA (TITLU DE PROPRIETATE;);		
B3	Intabulare, drept de PROPRIETATE, dobandit prin Reconstituire, cota actuala 1/1	A1
	1) **NICA ALEXANDRINA** 2) **JERCALAU STANCIU** 3) **CIUREA STANCA** 4) **JERCALAU ILINCA** 5) **JERCALAU ALECU**	
Act Normativ nr. 7, din 13/06/1996 emis de PARLAMENTUL ROMANIEI (LEGE;);		
B4	Se noteaza suprapunerea reala a doua acte de proprietate asupra imobilului A1: ACT NOTARIAL nr. 4677/2012, prin care s-a intabulat dreptul de proprietate in favoarea SC PAJO HOLDING SRL in CF 20310, prin incheierea nr. 16406/12-03-2013 si ACT ADMINISTRATIV nr. 78295/1999	A1

C. Partea III. SARCINI

Înscrieri privind dezmembrămintele dreptului de proprietate, drepturi reale de garanţie şi sarcini		Referinţe
131479 / 01/08/2025		
Act Administrativ nr. 4316ES2, din 26/07/2017 emis de ANAF;		
C1	se radiaza ipoteca legala de sub C1 inscrisa prin incheierea nr. 73236/2015	A1

Anexa Nr. 1 La Partea I

Teren

Nr cadastral	Suprafaţa (mp)*	Observaţii / Referinţe
31124	4.500	imobil inscris in CF sporadic 20310; aflat sub incidenta legii 7/1996, art.14, alin (6 cu 1)

* Suprafaţa este determinată in planul de proiecţie Stereo 70.

DETALII LINIARE IMOBIL



Date referitoare la teren

Nr Crt	Categorie folosinţă	Intra vilan	Suprafaţa (mp)	Tarla	Parcelă	Nr. topo	Observaţii / Referinţe
1	arabil	NU	4.500	34	504/41	-	aflat sub incidenta legii 7/1996, art.14, alin (6 cu 1)

Lungime Segmente

1) Valorile lungimilor segmentelor sunt obţinute din proiecţie în plan.

Punct început	X / Y	Punct sfârşit	X / Y	Lungime segment (** (m)
1	617.612,757 382.656,084	2	617.245,732 383.626,709	1037.699
2	617.245,732 383.626,709	3	617.241,465 383.625,734	4.377
3	617.241,465 383.625,734	4	617.608,5 382.655,082	1037.728
4	617.608,5 382.655,082	1	617.612,757 382.656,084	4.373

**** Lungimile segmentelor sunt determinate în planul de proiecţie Stereo 70 şi sunt rotunjite la 1 milimetru.**
***** Distanţa dintre puncte este formată din segmente cumulate ce sunt mai mici decât valoarea 1 milimetru.**

Extrasul de carte funciară generat prin sistemul informatic integrat al ANCPI conține informațiile din cartea funciară active la data generării. Acesta este valabil în condițiile prevăzute de art. 7 din Legea nr. 455/2001, coroborat cu art. 3 din O.U.G. nr. 41/2016, exclusiv în mediul electronic, pentru activități și procese administrative prevăzute de legislația în vigoare. Valabilitatea poate fi extinsă și în forma fizică a documentului, fără semnătură olografă, cu acceptul expres sau procedural al instituției publice ori entității care a solicitat prezentarea acestui extras.
Verificarea corectitudinii și realității informațiilor conținute de document se poate face la adresa **www.ancpi.ro/verificare**, folosind codul de verificare online disponibil în antet. Codul de verificare este valabil 30 de zile calendaristice de la momentul generării documentului.

Data și ora generării,
04/08/2025, 13:24

Acest document se eliberează gratuit pentru proprietarii imobilelor. Pentru alți solicitanți, costul extrasului este de 25 de lei la ghișeu, respectiv 20 de lei dacă este obținut online prin platforma http://epay.ancpi.ro

ANCPI
AGENȚIA NAȚIONALĂ DE CADASTRU ȘI PUBLICITATE IMOBILIARĂ

Oficiul de Cadastru şi Publicitate Imobiliară PRAHOVA
Biroul de Cadastru şi Publicitate Imobiliară Ploiești

PLOIESTI, Str. Unirii nr. 2, Cod postal 100043, Tel: (0244) 51 95 69, Fax: (0244) 59 22 95

Nr.cerere	**131478**
Ziua	**01**
Luna	**08**
Anul	**2025**

Extras de Plan Cadastral de Carte Funciară pentru Imobil număr cadastral 31123 / UAT Fulga

TEREN Extravilan
Adresa: Jud. Prahova, UAT Fulga

Comuna/Oraş/Municipiu: Fulga

Nr. cadastral	Suprafața măsurată	Observaţii / Referinţe
31123	2500	

* Suprafaţa este determinată in planul de proiecţie Stereo 70.

DETALII LINIARE IMOBIL



Incadrare in zonă
scara 1:10000



Date referitoare la teren

Crt	Categoria de folosință	Intra vilan	Suprafaţa (mp)	Tarla	Parcelă	Observaţii / Referinţe
1	arabil	NU	2.500	34	504/42	
	TOTAL:		**2.500**			

Date referitoare la construcţii

Crt	Numar	Destinaţie construcţie	Supraf. (mp)	Situaţie juridică	Observaţii / Referinţe
Imobilul nu are in componență construcții					

Lungime Segmente
1) Valorile lungimilor segmentelor sunt obţinute din proiecţie în plan.

Punct început	X / Y	Punct sfârşit	X / Y	Lungime segment (** (m)
1	617.608,5 382.655,082	2	617.241,465 383.625,734	1037.728
2	617.241,465 383.625,734	3	617.239,094 383.625,192	2.432
3	617.239,094 383.625,192	4	617.606,135 382.654,525	1037.744
4	617.606,135 382.654,525	1	617.608,5 382.655,082	2.43

**** Lungimile segmentelor sunt determinate în planul de proiecţie Stereo 70 şi sunt rotunjite la 1 milimetru.**
***** Distanţa dintre puncte este formată din segmente cumulate ce sunt mai mici decât valoarea 1 milimetru.**

Certific că informațiile din prezentul extras sunt conforme cu datele din planul cadastral de carte funciară al OCPI PRAHOVA la data: 04-08-2025
Situația prezentată poate face obiectul unor modificări ulterioare, in condițiile Legii cadastrului și publicității imobiliare nr. 7/1996, republicată.

Consilier/Inspector de specialitate,

Ancuța-Elena Constantin

Oficiul de Cadastru şi Publicitate Imobiliară PRAHOVA
Biroul de Cadastru şi Publicitate Imobiliară Ploieşti

Nr. cerere	131478
Ziua	01
Luna	08
Anul	2025

Cod verificare
100192385856

EXTRAS DE CARTE FUNCIARĂ
PENTRU INFORMARE

Carte Funciară Nr. 31123 Fulga

A. Partea I. Descrierea imobilului

TEREN Extravilan

Adresa: Jud. Prahova, UAT Fulga

Nr. Crt	Nr. cadastral Nr. topografic	Suprafaţa* (mp)	Observaţii / Referinţe
A1	31123	2.500	Teren neimprejmuit;

B. Partea II. Proprietari şi acte

Înscrieri privitoare la dreptul de proprietate şi alte drepturi reale		Referinţe
131478 / 01/08/2025		
Registrul Cadastral al Imobilelor (UAT Fulga); Act Normativ lg.7/1996 emis de Parlamentul Romaniei;		
B1	Se infiinteaza cartea funciara a imobilului 31123 ca urmare a finalizarii inregistrarii sistematice. Imobilul se gaseste in registrul cadastral al imobilelor sub numarul 8434.	A1
Act Administrativ nr. 83031, din 26/10/1999 emis de CJSDPAT PRAHOVA (TITLU DE PROPRIETATE;);		
B2	Intabulare, drept de PROPRIETATE, dobandit prin Reconstituire, cota actuala 1/1	A1
	1) **PUFULETE TACHE** 2) **PUFULETE GHEORGHE** 3) **DRAGOMIR ELENA** 4) **PUFULETE ION** 5) **VOICU ANICA**	

C. Partea III. SARCINI .

Inscrieri privind dezmembrămintele dreptului de proprietate, drepturi reale de garanţie şi sarcini	Referinţe
NU SUNT	

Anexa Nr. 1 La Partea I

Teren

Nr cadastral	Suprafaţa (mp)*	Observaţii / Referinţe
31123	2.500	

* Suprafaţa este determinată in planul de proiecţie Stereo 70.

DETALII LINIARE IMOBIL



Date referitoare la teren

Nr Crt	Categorie folosinţă	Intra vilan	Suprafaţa (mp)	Tarla	Parcelă	Nr. topo	Observaţii / Referinţe
1	arabil	NU	2.500	34	504/42	-	

Lungime Segmente

1) Valorile lungimilor segmentelor sunt obţinute din proiecţie în plan.

Punct început	X / Y	Punct sfârşit	X / Y	Lungime segment (** (m)
1	617.608,5 382.655,082	2	617.241,465 383.625,734	1037.728
2	617.241,465 383.625,734	3	617.239,094 383.625,192	2.432
3	617.239,094 383.625,192	4	617.606,135 382.654,525	1037.744
4	617.606,135 382.654,525	1	617.608,5 382.655,082	2.43

**** Lungimile segmentelor sunt determinate în planul de proiecţie Stereo 70 şi sunt rotunjite la 1 milimetru.**
***** Distanţa dintre puncte este formată din segmente cumulate ce sunt mai mici decât valoarea 1 milimetru.**

Extrasul de carte funciară generat prin sistemul informatic integrat al ANCPI conține informațiile din cartea funciară active la data generării. Acesta este valabil în condițiile prevăzute de art. 7 din Legea nr. 455/2001, coroborat cu art. 3 din O.U.G. nr. 41/2016, exclusiv în mediul electronic, pentru activități și procese administrative prevăzute de legislația în vigoare. Valabilitatea poate fi extinsă și în forma fizică a documentului, fără semnătură olografă, cu acceptul expres sau procedural al instituției publice ori entității care a solicitat prezentarea acestui extras.
Verificarea corectitudinii și realității informațiilor conținute de document se poate face la adresa **www.ancpi.ro/verificare**, folosind codul de verificare online disponibil în antet. Codul de verificare este valabil 30 de zile calendaristice de la momentul generării documentului.

Data și ora generării,
04/08/2025, 13:24

Acest document se eliberează gratuit pentru proprietarii imobilelor. Pentru alți solicitanți, costul extrasului este de 25 de lei la ghișeu, respectiv 20 de lei dacă este obținut online prin platforma http://epay.ancpi.ro

Oficiul de Cadastru şi Publicitate Imobiliară PRAHOVA
Biroul de Cadastru şi Publicitate Imobiliară Ploieşti

PLOIESTI, Str. Unirii nr. 2, Cod postal 100043, Tel: (0244) 51 95 69, Fax: (0244) 59 22 95

Nr.cerere	**131477**
Ziua	**01**
Luna	**08**
Anul	**2025**

Extras de Plan Cadastral de Carte Funciară pentru Imobil număr cadastral 31122 / UAT Fulga

TEREN Extravilan
Adresa: Jud. Prahova, UAT Fulga

Comuna/Oraş/Municipiu: Fulga

Nr. cadastral	Suprafaţa măsurată	Observaţii / Referinţe
31122	3000	

* Suprafaţa este determinată in planul de proiecţie Stereo 70.

DETALII LINIARE IMOBIL



Incadrare in zonă
scara 1:10000



Date referitoare la teren

Crt	Categoria de folosință	Intra vilan	Suprafaţa (mp)	Tarla	Parcelă	Observaţii / Referinţe
1	arabil	NU	3.000	34	504/43	
	TOTAL:		**3.000**			

Date referitoare la construcţii

Crt	Numar	Destinaţie construcţie	Supraf. (mp)	Situaţie juridică	Observaţii / Referinţe
Imobilul nu are in componență construcții					

Lungime Segmente
1) Valorile lungimilor segmentelor sunt obţinute din proiecţie în plan.

Punct început	X / Y	Punct sfârşit	X / Y	Lungime segment (** (m)
1	617.606,135 382.654,525	2	617.239,094 383.625,192	1037.744
2	617.239,094 383.625,192	3	617.236,25 383.624,542	2.917
3	617.236,25 383.624,542	4	617.603,297 382.653,857	1037.763
4	617.603,297 382.653,857	1	617.606,135 382.654,525	2.916

**** Lungimile segmentelor sunt determinate în planul de proiecţie Stereo 70 şi sunt rotunjite la 1 milimetru.**
***** Distanţa dintre puncte este formată din segmente cumulate ce sunt mai mici decât valoarea 1 milimetru.**

Certific că informațiile din prezentul extras sunt conforme cu datele din planul cadastral de carte funciară al OCPI PRAHOVA la data: 04-08-2025
Situația prezentată poate face obiectul unor modificări ulterioare, in condițiile Legii cadastrului și publicității imobiliare nr. 7/1996, republicată.

Consilier/Inspector de specialitate,

Ancuța-Elena Constantin

Oficiul de Cadastru şi Publicitate Imobiliară PRAHOVA
Biroul de Cadastru şi Publicitate Imobiliară Ploieşti

Nr. cerere	131477
Ziua	01
Luna	08
Anul	2025

Cod verificare
100192385855

EXTRAS DE CARTE FUNCIARĂ
PENTRU INFORMARE

Carte Funciară Nr. 31122 Fulga

A. Partea I. Descrierea imobilului

TEREN Extravilan

Adresa: Jud. Prahova, UAT Fulga

Nr. Crt	Nr. cadastral Nr. topografic	Suprafaţa* (mp)	Observaţii / Referinţe
A1	31122	3.000	Teren neimprejmuit;

B. Partea II. Proprietari şi acte

Înscrieri privitoare la dreptul de proprietate şi alte drepturi reale		Referinţe
131477 / 01/08/2025		
Registrul Cadastral al Imobilelor (UAT Fulga); Act Normativ lg.7/1996 emis de Parlamentul Romaniei;		
B1	Se infiinteaza cartea funciara a imobilului 31122 ca urmare a finalizarii inregistrarii sistematice. Imobilul se gaseste in registrul cadastral al imobilelor sub numarul 8433.	A1
Act Notarial nr. 155, din 26/09/2002 emis de BNP FIERARU MARIAN (CERTIFICAT DE MOSTENITOR;);		
B2	Intabulare, drept de PROPRIETATE, dobandit prin Succesiune, cota actuala 1/1	A1
	1) **DRAGOMIR ELEONORA**	

C. Partea III. SARCINI .

Inscrieri privind dezmembrămintele dreptului de proprietate, drepturi reale de garanţie şi sarcini	Referinţe
NU SUNT	

Anexa Nr. 1 La Partea I

Teren

Nr cadastral	Suprafaţa (mp)*	Observaţii / Referinţe
31122	3.000	

* Suprafaţa este determinată in planul de proiecţie Stereo 70.

DETALII LINIARE IMOBIL



Date referitoare la teren

Nr Crt	Categorie folosinţă	Intra vilan	Suprafaţa (mp)	Tarla	Parcelă	Nr. topo	Observaţii / Referinţe
1	arabil	NU	3.000	34	504/43	-	

Lungime Segmente

1) Valorile lungimilor segmentelor sunt obţinute din proiecţie în plan.

Punct început	X / Y	Punct sfârşit	X / Y	Lungime segment (** (m)
1	617.606,135 382.654,525	2	617.239,094 383.625,192	1037.744
2	617.239,094 383.625,192	3	617.236,25 383.624,542	2.917
3	617.236,25 383.624,542	4	617.603,297 382.653,857	1037.763
4	617.603,297 382.653,857	1	617.606,135 382.654,525	2.916

**** Lungimile segmentelor sunt determinate în planul de proiecţie Stereo 70 şi sunt rotunjite la 1 milimetru.**
***** Distanţa dintre puncte este formată din segmente cumulate ce sunt mai mici decât valoarea 1 milimetru.**

Extrasul de carte funciară generat prin sistemul informatic integrat al ANCPI conține informațiile din cartea funciară active la data generării. Acesta este valabil în condițiile prevăzute de art. 7 din Legea nr. 455/2001, coroborat cu art. 3 din O.U.G. nr. 41/2016, exclusiv în mediul electronic, pentru activități și procese administrative prevăzute de legislația în vigoare. Valabilitatea poate fi extinsă și în forma fizică a documentului, fără semnătură olografă, cu acceptul expres sau procedural al instituției publice ori entității care a solicitat prezentarea acestui extras.
Verificarea corectitudinii și realității informațiilor conținute de document se poate face la adresa **www.ancpi.ro/verificare**, folosind codul de verificare online disponibil în antet. Codul de verificare este valabil 30 de zile calendaristice de la momentul generării documentului.

Data și ora generării,
04/08/2025, 13:25

Acest document se eliberează gratuit pentru proprietarii imobilelor. Pentru alți solicitanți, costul extrasului este de 25 de lei la ghișeu, respectiv 20 de lei dacă este obținut online prin platforma http://epay.ancpi.ro

ANCPI
AGENȚIA NAȚIONALĂ DE CADASTRU ȘI PUBLICITATE IMOBILIARĂ

Oficiul de Cadastru şi Publicitate Imobiliară PRAHOVA
Biroul de Cadastru şi Publicitate Imobiliară Ploiești

PLOIESTI, Str. Unirii nr. 2, Cod postal 100043, Tel: (0244) 51 95 69, Fax: (0244) 59 22 95

Nr.cerere	**131476**
Ziua	**01**
Luna	**08**
Anul	**2025**

Extras de Plan Cadastral de Carte Funciară pentru Imobil număr cadastral 31121 / UAT Fulga

TEREN Extravilan
Adresa: Jud. Prahova, UAT Fulga

Comuna/Oraş/Municipiu: Fulga

Nr. cadastral	Suprafața măsurată	Observaţii / Referinţe
31121	3000	

* Suprafaţa este determinată in planul de proiecţie Stereo 70.

DETALII LINIARE IMOBIL



Incadrare in zonă
scara 1:10000



Date referitoare la teren

Crt	Categoria de folosință	Intra vilan	Suprafaţa (mp)	Tarla	Parcelă	Observaţii / Referinţe
1	arabil	NU	3.000	34	504/44	
	TOTAL:		**3.000**			

Date referitoare la construcţii

Crt	Numar	Destinaţie construcţie	Supraf. (mp)	Situaţie juridică	Observaţii / Referinţe
Imobilul nu are in componență construcții					

Lungime Segmente
1) Valorile lungimilor segmentelor sunt obţinute din proiecţie în plan.

Punct început	X / Y	Punct sfârşit	X / Y	Lungime segment (** (m)
1	617.603,297 382.653,857	2	617.236,25 383.624,542	1037.763
2	617.236,25 383.624,542	3	617.233,405 383.623,892	2.918
3	617.233,405 383.623,892	4	617.600,459 382.653,188	1037.784
4	617.600,459 382.653,188	1	617.603,297 382.653,857	2.916

**** Lungimile segmentelor sunt determinate în planul de proiecţie Stereo 70 şi sunt rotunjite la 1 milimetru.**
***** Distanţa dintre puncte este formată din segmente cumulate ce sunt mai mici decât valoarea 1 milimetru.**

Certific că informațiile din prezentul extras sunt conforme cu datele din planul cadastral de carte funciară al OCPI PRAHOVA la data: 04-08-2025
Situația prezentată poate face obiectul unor modificări ulterioare, in condițiile Legii cadastrului și publicității imobiliare nr. 7/1996, republicată.

Consilier/Inspector de specialitate,

Ancuța-Elena Constantin

Oficiul de Cadastru şi Publicitate Imobiliară PRAHOVA
Biroul de Cadastru şi Publicitate Imobiliară Ploieşti

Nr. cerere	131476
Ziua	01
Luna	08
Anul	2025

Cod verificare
100192385854

EXTRAS DE CARTE FUNCIARĂ
PENTRU INFORMARE

Carte Funciară Nr. 31121 Fulga

A. Partea I. Descrierea imobilului

TEREN Extravilan

Adresa: Jud. Prahova, UAT Fulga

Nr. Crt	Nr. cadastral Nr. topografic	Suprafaţa* (mp)	Observaţii / Referinţe
A1	31121	3.000	Teren neimprejmuit;

B. Partea II. Proprietari şi acte

Înscrieri privitoare la dreptul de proprietate şi alte drepturi reale		Referinţe
131476 / 01/08/2025		
Registrul Cadastral al Imobilelor (UAT Fulga); Act Normativ lg.7/1996 emis de Parlamentul Romaniei;		
B1	Se infiinteaza cartea funciara a imobilului 31121 ca urmare a finalizarii inregistrarii sistematice. Imobilul se gaseste in registrul cadastral al imobilelor sub numarul 8432.	A1
Act Administrativ nr. 83018, din 26/10/1999 emis de CJSDPAT PRAHOVA (TITLU DE PROPRIETATE;);		
B2	Intabulare, drept de PROPRIETATE, dobandit prin Reconstituire, cota actuala 1/1	A1
	1) **BREBU MARIA** 2) **NICA STAN**	

C. Partea III. SARCINI .

Inscrieri privind dezmembrămintele dreptului de proprietate, drepturi reale de garanţie şi sarcini	Referinţe
NU SUNT	

Anexa Nr. 1 La Partea I

Teren

Nr cadastral	Suprafaţa (mp)*	Observaţii / Referinţe
31121	3.000	

* Suprafaţa este determinată in planul de proiecţie Stereo 70.

DETALII LINIARE IMOBIL



Date referitoare la teren

Nr Crt	Categorie folosinţă	Intra vilan	Suprafaţa (mp)	Tarla	Parcelă	Nr. topo	Observaţii / Referinţe
1	arabil	NU	3.000	34	504/44	-	

Lungime Segmente

1) Valorile lungimilor segmentelor sunt obţinute din proiecţie în plan.

Punct început	X / Y	Punct sfârşit	X / Y	Lungime segment (** (m)
1	617.603,297 382.653,857	2	617.236,25 383.624,542	1037.763
2	617.236,25 383.624,542	3	617.233,405 383.623,892	2.918
3	617.233,405 383.623,892	4	617.600,459 382.653,188	1037.784
4	617.600,459 382.653,188	1	617.603,297 382.653,857	2.916

**** Lungimile segmentelor sunt determinate în planul de proiecţie Stereo 70 şi sunt rotunjite la 1 milimetru.**
***** Distanţa dintre puncte este formată din segmente cumulate ce sunt mai mici decât valoarea 1 milimetru.**

Extrasul de carte funciară generat prin sistemul informatic integrat al ANCPI conține informațiile din cartea funciară active la data generării. Acesta este valabil în condițiile prevăzute de art. 7 din Legea nr. 455/2001, coroborat cu art. 3 din O.U.G. nr. 41/2016, exclusiv în mediul electronic, pentru activități și procese administrative prevăzute de legislația în vigoare. Valabilitatea poate fi extinsă și în forma fizică a documentului, fără semnătură olografă, cu acceptul expres sau procedural al instituției publice ori entității care a solicitat prezentarea acestui extras.
Verificarea corectitudinii și realității informațiilor conținute de document se poate face la adresa **www.ancpi.ro/verificare**, folosind codul de verificare online disponibil în antet. Codul de verificare este valabil 30 de zile calendaristice de la momentul generării documentului.

Data și ora generării,
04/08/2025, 13:25

Acest document se eliberează gratuit pentru proprietarii imobilelor. Pentru alți solicitanți, costul extrasului este de 25 de lei la ghișeu, respectiv 20 de lei dacă este obținut online prin platforma http://epay.ancpi.ro

Oficiul de Cadastru şi Publicitate Imobiliară PRAHOVA
Biroul de Cadastru şi Publicitate Imobiliară Ploieşti

PLOIESTI, Str. Unirii nr. 2, Cod postal 100043, Tel: (0244) 51 95 69, Fax: (0244) 59 22 95

Nr.cerere	**131475**
Ziua	**01**
Luna	**08**
Anul	**2025**

Extras de Plan Cadastral de Carte Funciară pentru Imobil număr cadastral 31120 / UAT Fulga

TEREN Extravilan
Adresa: Jud. Prahova, UAT Fulga

Comuna/Oraş/Municipiu: Fulga

Nr. cadastral	Suprafaţa măsurată	Observaţii / Referinţe
31120	2000	

* Suprafaţa este determinată in planul de proiecţie Stereo 70.

DETALII LINIARE IMOBIL



Incadrare in zonă
scara 1:10000



Date referitoare la teren

Crt	Categoria de folosință	Intra vilan	Suprafaţa (mp)	Tarla	Parcelă	Observaţii / Referinţe
1	arabil	NU	2.000	34	504/47	
	TOTAL:		**2.000**			

Date referitoare la construcţii

Crt	Numar	Destinaţie construcţie	Supraf. (mp)	Situaţie juridică	Observaţii / Referinţe
Imobilul nu are in componență construcții					

Lungime Segmente
1) Valorile lungimilor segmentelor sunt obţinute din proiecţie în plan.

Punct început	X / Y	Punct sfârşit	X / Y	Lungime segment (** (m)
1	617.593,365 382.651,518	2	617.226,293 383.622,266	1037.831
2	617.226,293 383.622,266	3	617.224,741 383.621,911	1.592
3	617.224,741 383.621,911	4	617.224,398 383.621,829	0.353
4	617.224,398 383.621,829	5	617.591,473 382.651,073	1037.84
5	617.591,473 382.651,073	1	617.593,365 382.651,518	1.944

**** Lungimile segmentelor sunt determinate în planul de proiecţie Stereo 70 şi sunt rotunjite la 1 milimetru.**
***** Distanţa dintre puncte este formată din segmente cumulate ce sunt mai mici decât valoarea 1 milimetru.**

Certific că informațiile din prezentul extras sunt conforme cu datele din planul cadastral de carte funciară al OCPI PRAHOVA la data: 04-08-2025
Situația prezentată poate face obiectul unor modificări ulterioare, in condițiile Legii cadastrului și publicității imobiliare nr. 7/1996, republicată.

Consilier/Inspector de specialitate,

Ancuța-Elena Constantin

Oficiul de Cadastru şi Publicitate Imobiliară PRAHOVA
Biroul de Cadastru şi Publicitate Imobiliară Ploieşti

Nr. cerere	131475
Ziua	01
Luna	08
Anul	2025

Cod verificare
100192385853

EXTRAS DE CARTE FUNCIARĂ
PENTRU INFORMARE

Carte Funciară Nr. 31120 Fulga

A. Partea I. Descrierea imobilului

TEREN Extravilan

Adresa: Jud. Prahova, UAT Fulga

Nr. Crt	Nr. cadastral Nr. topografic	Suprafaţa* (mp)	Observaţii / Referinţe
A1	31120	2.000	Teren neimprejmuit;

B. Partea II. Proprietari şi acte

Înscrieri privitoare la dreptul de proprietate şi alte drepturi reale		Referinţe
131475 / 01/08/2025		
Registrul Cadastral al Imobilelor (UAT Fulga); Act Normativ lg.7/1996 emis de Parlamentul Romaniei;		
B1	Se infiinteaza cartea funciara a imobilului 31120 ca urmare a finalizarii inregistrarii sistematice. Imobilul se gaseste in registrul cadastral al imobilelor sub numarul 8431.	A1
Hotarare Judecatoreasca nr. 763, din 11/09/2013 emis de JUDECATORIA MIZIL, JUDETUL PRAHOVA (SENTINTA CIVILA;);		
B2	Intabulare, drept de PROPRIETATE, dobandit prin Hotarare Judecatoreasca, cota actuala 1/1	A1
	1) **SERBAN PAULINA**	

C. Partea III. SARCINI .

Inscrieri privind dezmembrămintele dreptului de proprietate, drepturi reale de garanţie şi sarcini	Referinţe
NU SUNT	

Anexa Nr. 1 La Partea I

Teren

Nr cadastral	Suprafaţa (mp)*	Observaţii / Referinţe
31120	2.000	

* Suprafaţa este determinată in planul de proiecţie Stereo 70.

DETALII LINIARE IMOBIL



Date referitoare la teren

Nr Crt	Categorie folosinţă	Intra vilan	Suprafaţa (mp)	Tarla	Parcelă	Nr. topo	Observaţii / Referinţe
1	arabil	NU	2.000	34	504/47	-	

Lungime Segmente
1) Valorile lungimilor segmentelor sunt obţinute din proiecţie în plan.

Punct început	X / Y	Punct sfârşit	X / Y	Lungime segment (** (m)
1	617.593,365 382.651,518	2	617.226,293 383.622,266	1037.831
2	617.226,293 383.622,266	3	617.224,741 383.621,911	1.592
3	617.224,741 383.621,911	4	617.224,398 383.621,829	0.353
4	617.224,398 383.621,829	5	617.591,473 382.651,073	1037.84

Punct început	X / Y	Punct sfârşit	X / Y	Lungime segment (** (m)
5	617.591,473 382.651,073	1	617.593,365 382.651,518	1.944

**** Lungimile segmentelor sunt determinate în planul de proiecţie Stereo 70 şi sunt rotunjite la 1 milimetru.**
***** Distanţa dintre puncte este formată din segmente cumulate ce sunt mai mici decât valoarea 1 milimetru.**

Extrasul de carte funciară generat prin sistemul informatic integrat al ANCPI conține informațiile din cartea funciară active la data generării. Acesta este valabil în condițiile prevăzute de art. 7 din Legea nr. 455/2001, coroborat cu art. 3 din O.U.G. nr. 41/2016, exclusiv în mediul electronic, pentru activități și procese administrative prevăzute de legislația în vigoare. Valabilitatea poate fi extinsă și în forma fizică a documentului, fără semnătură olografă, cu acceptul expres sau procedural al instituției publice ori entității care a solicitat prezentarea acestui extras.
Verificarea corectitudinii și realității informațiilor conținute de document se poate face la adresa **www.ancpi.ro/verificare**, folosind codul de verificare online disponibil în antet. Codul de verificare este valabil 30 de zile calendaristice de la momentul generării documentului.

Data și ora generării,
04/08/2025, 13:25

Acest document se eliberează gratuit pentru proprietarii imobilelor. Pentru alți solicitanți, costul extrasului este de 25 de lei la ghișeu, respectiv 20 de lei dacă este obținut online prin platforma http://epay.ancpi.ro

Oficiul de Cadastru şi Publicitate Imobiliară PRAHOVA
Biroul de Cadastru şi Publicitate Imobiliară Ploieşti

PLOIESTI, Str. Unirii nr. 2, Cod postal 100043, Tel: (0244) 51 95 69, Fax: (0244) 59 22 95

Nr.cerere	**131474**
Ziua	**01**
Luna	**08**
Anul	**2025**

Extras de Plan Cadastral de Carte Funciară pentru Imobil număr cadastral 31119 / UAT Fulga

TEREN Extravilan
Adresa: Jud. Prahova, UAT Fulga

Comuna/Oraş/Municipiu: Fulga

Nr. cadastral	Suprafaţa măsurată	Observaţii / Referinţe
31119	2000	

* Suprafaţa este determinată in planul de proiecţie Stereo 70.

DETALII LINIARE IMOBIL



Incadrare in zonă
scara 1:10000



Date referitoare la teren

Crt	Categoria de folosință	Intra vilan	Suprafaţa (mp)	Tarla	Parcelă	Observaţii / Referinţe
1	arabil	NU	2.000	34	504/48	Conform Contractului de vanzare cumparare nr.4668/24.07.2012 emis de NP Vasile Victor terenul se afla in parcela 304/48
	TOTAL:		**2.000**			

Date referitoare la construcţii

Crt	Numar	Destinaţie construcţie	Supraf. (mp)	Situaţie juridică	Observaţii / Referinţe
Imobilul nu are in componență construcții					

Lungime Segmente
1) Valorile lungimilor segmentelor sunt obţinute din proiecţie în plan.

Punct început	X / Y	Punct sfârşit	X / Y	Lungime segment (** (m)
1	617.591,473 382.651,073	2	617.224,398 383.621,829	1037.84
2	617.224,398 383.621,829	3	617.223,558 383.621,627	0.864
3	617.223,558 383.621,627	4	617.222,845 383.621,478	0.728
4	617.222,845 383.621,478	5	617.222,501 383.621,399	0.353
5	617.222,501 383.621,399	6	617.589,581 382.650,627	1037.856
6	617.589,581 382.650,627	1	617.591,473 382.651,073	1.944

**** Lungimile segmentelor sunt determinate în planul de proiecţie Stereo 70 şi sunt rotunjite la 1 milimetru.**
***** Distanţa dintre puncte este formată din segmente cumulate ce sunt mai mici decât valoarea 1 milimetru.**

Certific că informațiile din prezentul extras sunt conforme cu datele din planul cadastral de carte funciară al OCPI PRAHOVA la data: 04-08-2025
Situația prezentată poate face obiectul unor modificări ulterioare, in condițiile Legii cadastrului și publicității imobiliare nr. 7/1996, republicată.

Consilier/Inspector de specialitate,

Ancuța-Elena Constantin

Oficiul de Cadastru şi Publicitate Imobiliară PRAHOVA
Biroul de Cadastru şi Publicitate Imobiliară Ploieşti

Nr. cerere	131474
Ziua	01
Luna	08
Anul	2025

Cod verificare
100192385852

EXTRAS DE CARTE FUNCIARĂ
PENTRU INFORMARE

Carte Funciară Nr. 31119 Fulga

A. Partea I. Descrierea imobilului

TEREN Extravilan

Adresa: Jud. Prahova, UAT Fulga

Nr. Crt	Nr. cadastral Nr. topografic	Suprafaţa* (mp)	Observaţii / Referinţe
A1	31119	2.000	Teren neimprejmuit;

B. Partea II. Proprietari şi acte

Înscrieri privitoare la dreptul de proprietate şi alte drepturi reale		Referinţe
131474 / 01/08/2025		
Registrul Cadastral al Imobilelor (UAT Fulga); Act Normativ lg.7/1996 emis de Parlamentul Romaniei;		
B1	Se infiinteaza cartea funciara a imobilului 31119 ca urmare a finalizarii inregistrarii sistematice. Imobilul se gaseste in registrul cadastral al imobilelor sub numarul 8430.	A1
Act Notarial nr. 4688, din 24/07/2012 emis de NP Vasile Victor (CONTRACT DE VANZARE-CUMPARARE;);		
B2	Intabulare, drept de PROPRIETATE, dobandit prin Conventie, cota actuala 1/1	A1
	1) **SC PAJO HOLDING SRL**	

C. Partea III. SARCINI .

Inscrieri privind dezmembrămintele dreptului de proprietate, drepturi reale de garanţie şi sarcini	Referinţe
NU SUNT	

Anexa Nr. 1 La Partea I

Teren

Nr cadastral	Suprafaţa (mp)*	Observaţii / Referinţe
31119	2.000	

* Suprafaţa este determinată in planul de proiecţie Stereo 70.

DETALII LINIARE IMOBIL



Date referitoare la teren

Nr Crt	Categorie folosinţă	Intra vilan	Suprafaţa (mp)	Tarla	Parcelă	Nr. topo	Observaţii / Referinţe
1	arabil	NU	2.000	34	504/48	-	Conform Contractului de vanzare cumparare nr.4668/24.07.2012 emis de NP Vasile Victor terenul se afla in parcela 304/48

Lungime Segmente

1) Valorile lungimilor segmentelor sunt obţinute din proiecţie în plan.

Punct început	X / Y	Punct sfârşit	X / Y	Lungime segment (** (m)
1	617.591,473 382.651,073	2	617.224,398 383.621,829	1037.84
2	617.224,398 383.621,829	3	617.223,558 383.621,627	0.864
3	617.223,558 383.621,627	4	617.222,845 383.621,478	0.728

Punct început	X / Y	Punct sfârşit	X / Y	Lungime segment (** (m)
4	617.222,845 383.621,478	5	617.222,501 383.621,399	0.353
5	617.222,501 383.621,399	6	617.589,581 382.650,627	1037.856
6	617.589,581 382.650,627	1	617.591,473 382.651,073	1.944

**** Lungimile segmentelor sunt determinate în planul de proiecţie Stereo 70 şi sunt rotunjite la 1 milimetru.**
***** Distanţa dintre puncte este formată din segmente cumulate ce sunt mai mici decât valoarea 1 milimetru.**

Extrasul de carte funciară generat prin sistemul informatic integrat al ANCPI conține informațiile din cartea funciară active la data generării. Acesta este valabil în condițiile prevăzute de art. 7 din Legea nr. 455/2001, coroborat cu art. 3 din O.U.G. nr. 41/2016, exclusiv în mediul electronic, pentru activități și procese administrative prevăzute de legislația în vigoare. Valabilitatea poate fi extinsă și în forma fizică a documentului, fără semnătură olografă, cu acceptul expres sau procedural al instituției publice ori entității care a solicitat prezentarea acestui extras.
Verificarea corectitudinii și realității informațiilor conținute de document se poate face la adresa **www.ancpi.ro/verificare**, folosind codul de verificare online disponibil în antet. Codul de verificare este valabil 30 de zile calendaristice de la momentul generării documentului.

Data și ora generării,
04/08/2025, 13:25

Acest document se eliberează gratuit pentru proprietarii imobilelor. Pentru alți solicitanți, costul extrasului este de 25 de lei la ghișeu, respectiv 20 de lei dacă este obținut online prin platforma http://epay.ancpi.ro

Oficiul de Cadastru şi Publicitate Imobiliară PRAHOVA
Biroul de Cadastru şi Publicitate Imobiliară Ploieşti

PLOIESTI, Str. Unirii nr. 2, Cod postal 100043, Tel: (0244) 51 95 69, Fax: (0244) 59 22 95

Nr.cerere	**131473**
Ziua	**01**
Luna	**08**
Anul	**2025**

Extras de Plan Cadastral de Carte Funciară pentru Imobil număr cadastral 31118 / UAT Fulga

TEREN Extravilan
Adresa: Jud. Prahova, UAT Fulga

Comuna/Oraş/Municipiu: Fulga

Nr. cadastral	Suprafaţa măsurată	Observaţii / Referinţe
31118	2500	imobil inscris in CF sporadic 21206;

* Suprafaţa este determinată in planul de proiecţie Stereo 70.

DETALII LINIARE IMOBIL



Incadrare in zonă
scara 1:10000



Date referitoare la teren

Crt	Categoria de folosință	Intra vilan	Suprafaţa (mp)	Tarla	Parcelă	Observaţii / Referinţe
1	arabil	NU	2.500	34	504/46	
	TOTAL:		**2.500**			

Date referitoare la construcţii

Crt	Numar	Destinaţie construcţie	Supraf. (mp)	Situaţie juridică	Observaţii / Referinţe
Imobilul nu are in componență construcții					

Lungime Segmente
1) Valorile lungimilor segmentelor sunt obţinute din proiecţie în plan.

Punct început	X / Y	Punct sfârşit	X / Y	Lungime segment (** (m)
1	617.595,729 382.652,075	2	617.228,664 383.622,808	1037.815
2	617.228,664 383.622,808	3	617.226,293 383.622,266	2.432
3	617.226,293 383.622,266	4	617.593,365 382.651,518	1037.831
4	617.593,365 382.651,518	1	617.595,729 382.652,075	2.429

**** Lungimile segmentelor sunt determinate în planul de proiecţie Stereo 70 şi sunt rotunjite la 1 milimetru.**
***** Distanţa dintre puncte este formată din segmente cumulate ce sunt mai mici decât valoarea 1 milimetru.**

Certific că informațiile din prezentul extras sunt conforme cu datele din planul cadastral de carte funciară al OCPI PRAHOVA la data: 04-08-2025
Situația prezentată poate face obiectul unor modificări ulterioare, in condițiile Legii cadastrului și publicității imobiliare nr. 7/1996, republicată.

Consilier/Inspector de specialitate,

Ancuța-Elena Constantin

Oficiul de Cadastru şi Publicitate Imobiliară PRAHOVA
Biroul de Cadastru şi Publicitate Imobiliară Ploieşti

Nr. cerere	131473
Ziua	01
Luna	08
Anul	2025

Cod verificare
100192385851

EXTRAS DE CARTE FUNCIARĂ
PENTRU INFORMARE

Carte Funciară Nr. 31118 Fulga

A. Partea I. Descrierea imobilului

TEREN Extravilan

Adresa: Jud. Prahova, UAT Fulga

Nr. Crt	Nr. cadastral Nr. topografic	Suprafaţa* (mp)	Observaţii / Referinţe
A1	31118	2.500	Teren neimprejmuit; imobil inscris in CF sporadic 21206;

B. Partea II. Proprietari şi acte

Înscrieri privitoare la dreptul de proprietate şi alte drepturi reale		Referinţe
131473 / 01/08/2025		
Registrul Cadastral al Imobilelor (UAT Fulga); Act Normativ lg.7/1996 emis de Parlamentul Romaniei;		
B1	Se infiinteaza cartea funciara a imobilului 31118 ca urmare a finalizarii inregistrarii sistematice. Imobilul se gaseste in registrul cadastral al imobilelor sub numarul 8429.	A1
Act Administrativ nr. 83062, din 13/12/1999 emis de COMISIA JUDETEANA PRAHOVA (; act notarial nr 149 din 17.11.2014, emis de NP DOBRE STELORIAN DANIEL;act notarial nr 124 din 20.12.2010, emis de NP DOBRE STELORIAN DANIEL);		
B2	Intabulare, drept de PROPRIETATE, dobandit prin Reconstituire, cota actuala 1/5	A1
	1) **PARASCHIV GHERGHINA**	
Act Notarial nr. 1088, din 03/05/2017 emis de NP Ionita Aristita Adina;		
B3	Intabulare, drept de PROPRIETATEcumparare, dobandit prin Conventie, cota actuala 4/5	A1
	1) **SC AGRINVEST SRL**	

C. Partea III. SARCINI .

Inscrieri privind dezmembrămintele dreptului de proprietate, drepturi reale de garanţie şi sarcini	Referinţe
NU SUNT	

Anexa Nr. 1 La Partea I

Teren

Nr cadastral	Suprafaţa (mp)*	Observaţii / Referinţe
31118	2.500	imobil inscris in CF sporadic 21206;

* Suprafaţa este determinată in planul de proiecţie Stereo 70.

DETALII LINIARE IMOBIL



Date referitoare la teren

Nr Crt	Categorie folosinţă	Intra vilan	Suprafaţa (mp)	Tarla	Parcelă	Nr. topo	Observaţii / Referinţe
1	arabil	NU	2.500	34	504/46	-	

Lungime Segmente
1) Valorile lungimilor segmentelor sunt obţinute din proiecţie în plan.

Punct început	X / Y	Punct sfârşit	X / Y	Lungime segment (** (m)
1	617.595,729 382.652,075	2	617.228,664 383.622,808	1037.815
2	617.228,664 383.622,808	3	617.226,293 383.622,266	2.432
3	617.226,293 383.622,266	4	617.593,365 382.651,518	1037.831
4	617.593,365 382.651,518	1	617.595,729 382.652,075	2.429

**** Lungimile segmentelor sunt determinate în planul de proiecţie Stereo 70 şi sunt rotunjite la 1 milimetru.**
***** Distanţa dintre puncte este formată din segmente cumulate ce sunt mai mici decât valoarea 1 milimetru.**

Extrasul de carte funciară generat prin sistemul informatic integrat al ANCPI conține informațiile din cartea funciară active la data generării. Acesta este valabil în condițiile prevăzute de art. 7 din Legea nr. 455/2001, coroborat cu art. 3 din O.U.G. nr. 41/2016, exclusiv în mediul electronic, pentru activități și procese administrative prevăzute de legislația în vigoare. Valabilitatea poate fi extinsă și în forma fizică a documentului, fără semnătură olografă, cu acceptul expres sau procedural al instituției publice ori entității care a solicitat prezentarea acestui extras.
Verificarea corectitudinii și realității informațiilor conținute de document se poate face la adresa **www.ancpi.ro/verificare**, folosind codul de verificare online disponibil în antet. Codul de verificare este valabil 30 de zile calendaristice de la momentul generării documentului.

Data și ora generării,
04/08/2025, 13:25

Acest document se eliberează gratuit pentru proprietarii imobilelor. Pentru alți solicitanți, costul extrasului este de 25 de lei la ghișeu, respectiv 20 de lei dacă este obținut online prin platforma http://epay.ancpi.ro

Oficiul de Cadastru şi Publicitate Imobiliară PRAHOVA
Biroul de Cadastru şi Publicitate Imobiliară Ploieşti

PLOIESTI, Str. Unirii nr. 2, Cod postal 100043, Tel: (0244) 51 95 69, Fax: (0244) 59 22 95

Nr.cerere	**131472**
Ziua	**01**
Luna	**08**
Anul	**2025**

Extras de Plan Cadastral de Carte Funciară pentru Imobil număr cadastral 31117 / UAT Fulga

TEREN Extravilan
Adresa: Jud. Prahova, UAT Fulga, TEREN EXTRVILAN Comuna/Oraş/Municipiu: Fulga

Nr. cadastral	Suprafaţa măsurată	Observaţii / Referinţe
31117	5000	imobil inscris in CF sporadic 20823;

* Suprafaţa este determinată in planul de proiecţie Stereo 70.

DETALII LINIARE IMOBIL



Incadrare in zonă
scara 1:10000



Date referitoare la teren

Crt	Categoria de folosință	Intra vilan	Suprafaţa (mp)	Tarla	Parcelă	Observaţii / Referinţe
1	arabil	NU	5.000	34	504/45	TEREN EXTRAVILAN
	TOTAL:		**5.000**			

Date referitoare la construcţii

Crt	Numar	Destinaţie construcţie	Supraf. (mp)	Situaţie juridică	Observaţii / Referinţe
Imobilul nu are in componență construcții					

Lungime Segmente
1) Valorile lungimilor segmentelor sunt obţinute din proiecţie în plan.

Punct început	X / Y	Punct sfârşit	X / Y	Lungime segment (** (m)
1	617.600,459 382.653,188	2	617.233,405 383.623,892	1037.784
2	617.233,405 383.623,892	3	617.228,664 383.622,808	4.863
3	617.228,664 383.622,808	4	617.595,729 382.652,075	1037.815
4	617.595,729 382.652,075	1	617.600,459 382.653,188	4.859

**** Lungimile segmentelor sunt determinate în planul de proiecţie Stereo 70 şi sunt rotunjite la 1 milimetru.**
***** Distanţa dintre puncte este formată din segmente cumulate ce sunt mai mici decât valoarea 1 milimetru.**

Certific că informațiile din prezentul extras sunt conforme cu datele din planul cadastral de carte funciară al OCPI PRAHOVA la data: 04-08-2025
Situația prezentată poate face obiectul unor modificări ulterioare, in condițiile Legii cadastrului și publicității imobiliare nr. 7/1996, republicată.

Consilier/Inspector de specialitate,

Ancuța-Elena Constantin

Oficiul de Cadastru şi Publicitate Imobiliară PRAHOVA
Biroul de Cadastru şi Publicitate Imobiliară Ploieşti

Nr. cerere	131472
Ziua	01
Luna	08
Anul	2025

Cod verificare
100192385850

EXTRAS DE CARTE FUNCIARĂ
PENTRU INFORMARE

Carte Funciară Nr. 31117 Fulga

A. Partea I. Descrierea imobilului

TEREN Extravilan

Adresa: Jud. Prahova, UAT Fulga, TEREN EXTRVILAN

Nr. Crt	Nr. cadastral Nr. topografic	Suprafaţa* (mp)	Observaţii / Referinţe
A1	31117	5.000	Teren neimprejmuit; imobil inscris in CF sporadic 20823;

B. Partea II. Proprietari şi acte

Înscrieri privitoare la dreptul de proprietate şi alte drepturi reale		Referinţe
131472 / 01/08/2025		
Registrul Cadastral al Imobilelor (UAT Fulga); Act Normativ lg.7/1996 emis de Parlamentul Romaniei;		
B1	Se infiinteaza cartea funciara a imobilului 31117 ca urmare a finalizarii inregistrarii sistematice. Imobilul se gaseste in registrul cadastral al imobilelor sub numarul 8428.	A1
Act Notarial nr. 1178, din 08/09/2015 emis de NP Seicaru Danut;		
B2	Intabulare, drept de PROPRIETATEcumparare, dobandit prin Conventie, cota actuala 1/1	A1
	1) **S.C. AGRINVEST S.R.L.**	

C. Partea III. SARCINI .

Inscrieri privind dezmembrămintele dreptului de proprietate, drepturi reale de garanţie şi sarcini	Referinţe
NU SUNT	

Anexa Nr. 1 La Partea I

Teren

Nr cadastral	Suprafaţa (mp)*	Observaţii / Referinţe
31117	5.000	imobil inscris in CF sporadic 20823;

* Suprafaţa este determinată in planul de proiecţie Stereo 70.

DETALII LINIARE IMOBIL

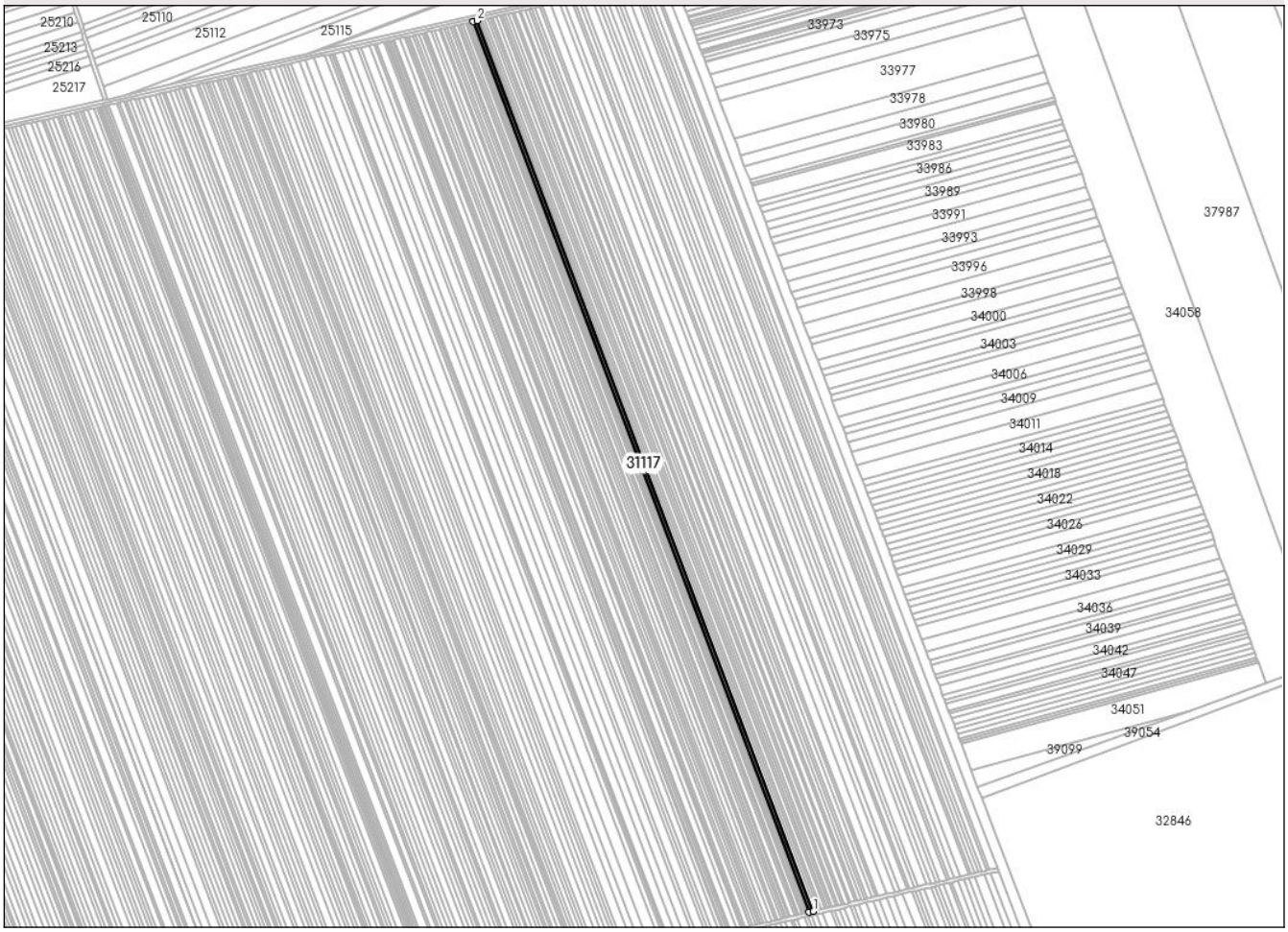

Date referitoare la teren

Nr Crt	Categorie folosinţă	Intra vilan	Suprafaţa (mp)	Tarla	Parcelă	Nr. topo	Observaţii / Referinţe
1	arabil	NU	5.000	34	504/45	-	TEREN EXTRAVILAN

Lungime Segmente
1) Valorile lungimilor segmentelor sunt obţinute din proiecţie în plan.

Punct început	X / Y	Punct sfârşit	X / Y	Lungime segment (** (m)
1	617.600,459 382.653,188	2	617.233,405 383.623,892	1037.784
2	617.233,405 383.623,892	3	617.228,664 383.622,808	4.863
3	617.228,664 383.622,808	4	617.595,729 382.652,075	1037.815
4	617.595,729 382.652,075	1	617.600,459 382.653,188	4.859

**** Lungimile segmentelor sunt determinate în planul de proiecţie Stereo 70 şi sunt rotunjite la 1 milimetru.**
***** Distanţa dintre puncte este formată din segmente cumulate ce sunt mai mici decât valoarea 1 milimetru.**

Extrasul de carte funciară generat prin sistemul informatic integrat al ANCPI conține informațiile din cartea funciară active la data generării. Acesta este valabil în condițiile prevăzute de art. 7 din Legea nr. 455/2001, coroborat cu art. 3 din O.U.G. nr. 41/2016, exclusiv în mediul electronic, pentru activități și procese administrative prevăzute de legislația în vigoare. Valabilitatea poate fi extinsă și în forma fizică a documentului, fără semnătură olografă, cu acceptul expres sau procedural al instituției publice ori entității care a solicitat prezentarea acestui extras.
Verificarea corectitudinii și realității informațiilor conținute de document se poate face la adresa **www.ancpi.ro/verificare**, folosind codul de verificare online disponibil în antet. Codul de verificare este valabil 30 de zile calendaristice de la momentul generării documentului.

Data și ora generării,
04/08/2025, 13:25

Acest document se eliberează gratuit pentru proprietarii imobilelor. Pentru alți solicitanți, costul extrasului este de 25 de lei la ghișeu, respectiv 20 de lei dacă este obținut online prin platforma http://epay.ancpi.ro

Oficiul de Cadastru şi Publicitate Imobiliară PRAHOVA
Biroul de Cadastru şi Publicitate Imobiliară Ploieşti

PLOIESTI, Str. Unirii nr. 2, Cod postal 100043, Tel: (0244) 51 95 69, Fax: (0244) 59 22 95

Nr.cerere	**131471**
Ziua	**01**
Luna	**08**
Anul	**2025**

Extras de Plan Cadastral de Carte Funciară pentru Imobil număr cadastral 31116 / UAT Fulga

TEREN Extravilan
Adresa: Jud. Prahova, UAT Fulga

Comuna/Oraş/Municipiu: Fulga

Nr. cadastral	Suprafaţa măsurată	Observaţii / Referinţe
31116	1500	

* Suprafaţa este determinată in planul de proiecţie Stereo 70.

DETALII LINIARE IMOBIL

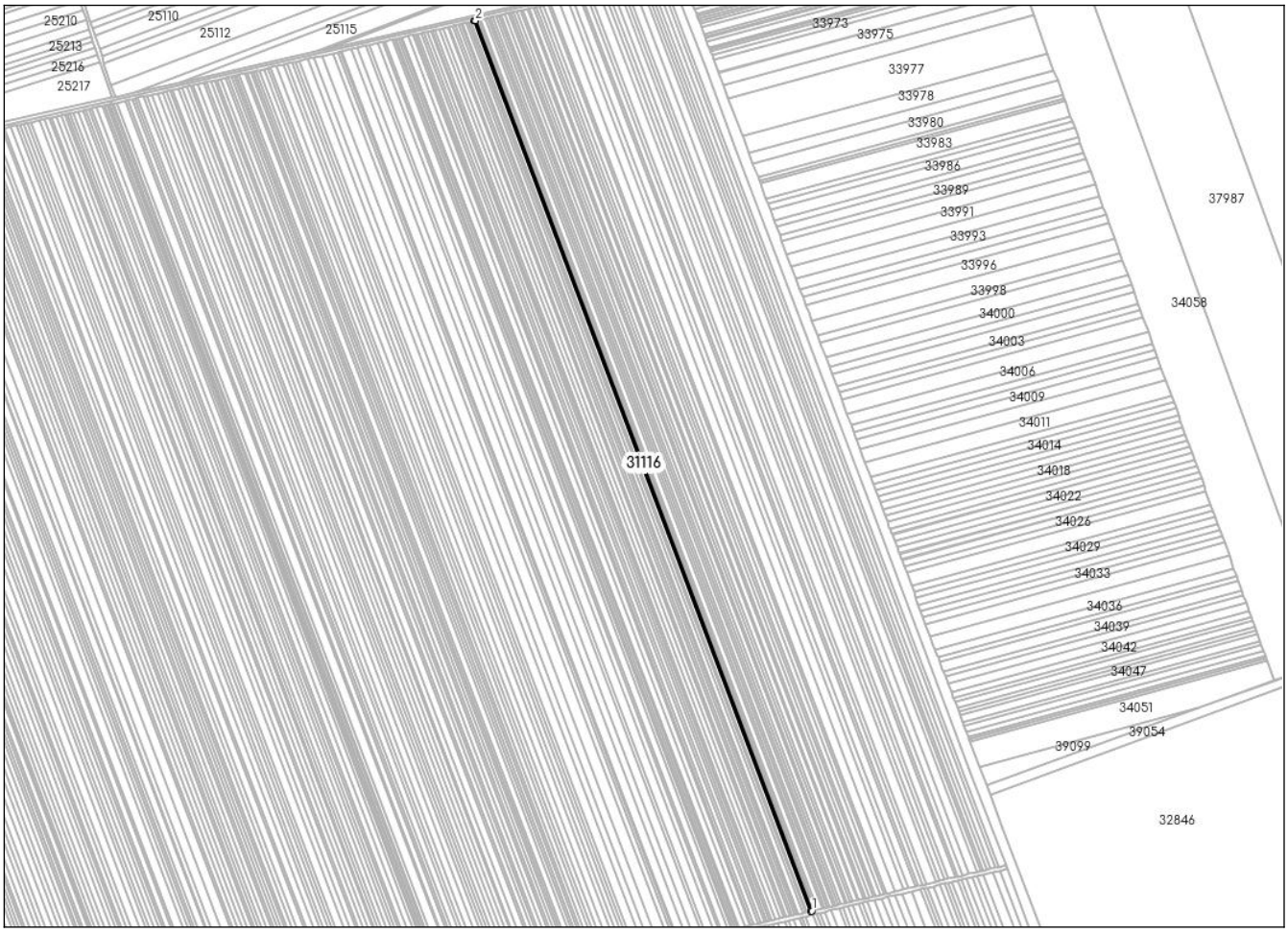

Incadrare in zonă
scara 1:10000



Date referitoare la teren

Crt	Categoria de folosință	Intra vilan	Suprafaţa (mp)	Tarla	Parcelă	Observaţii / Referinţe
1	arabil	NU	1.500	34	504/49	
	TOTAL:		**1.500**			

Date referitoare la construcţii

Crt	Numar	Destinaţie construcţie	Supraf. (mp)	Situaţie juridică	Observaţii / Referinţe
Imobilul nu are in componență construcții					

Lungime Segmente
1) Valorile lungimilor segmentelor sunt obţinute din proiecţie în plan.

Punct început	X / Y	Punct sfârşit	X / Y	Lungime segment (** (m)
1	617.589,581 382.650,627	2	617.222,501 383.621,399	1037.856
2	617.222,501 383.621,399	3	617.221,078 383.621,074	1.46
3	617.221,078 383.621,074	4	617.588,162 382.650,293	1037.866
4	617.588,162 382.650,293	1	617.589,581 382.650,627	1.458

**** Lungimile segmentelor sunt determinate în planul de proiecţie Stereo 70 şi sunt rotunjite la 1 milimetru.**
***** Distanţa dintre puncte este formată din segmente cumulate ce sunt mai mici decât valoarea 1 milimetru.**

Certific că informațiile din prezentul extras sunt conforme cu datele din planul cadastral de carte funciară al OCPI PRAHOVA la data: 04-08-2025
Situația prezentată poate face obiectul unor modificări ulterioare, in condițiile Legii cadastrului și publicității imobiliare nr. 7/1996, republicată.

Consilier/Inspector de specialitate,

Ancuța-Elena Constantin

Oficiul de Cadastru şi Publicitate Imobiliară PRAHOVA
Biroul de Cadastru şi Publicitate Imobiliară Ploieşti

Nr. cerere	131471
Ziua	01
Luna	08
Anul	2025

Cod verificare
100192385849

EXTRAS DE CARTE FUNCIARĂ
PENTRU INFORMARE

Carte Funciară Nr. 31116 Fulga

A. Partea I. Descrierea imobilului

TEREN Extravilan

Adresa: Jud. Prahova, UAT Fulga

Nr. Crt	Nr. cadastral Nr. topografic	Suprafaţa* (mp)	Observaţii / Referinţe
A1	31116	1.500	Teren neimprejmuit;

B. Partea II. Proprietari şi acte

Înscrieri privitoare la dreptul de proprietate şi alte drepturi reale		Referinţe
131471 / 01/08/2025		
Registrul Cadastral al Imobilelor (UAT Fulga); Act Normativ lg.7/1996 emis de Parlamentul Romaniei;		
B1	Se infiinteaza cartea funciara a imobilului 31116 ca urmare a finalizarii inregistrarii sistematice. Imobilul se gaseste in registrul cadastral al imobilelor sub numarul 8427.	A1
Hotarare Judecatoreasca nr. 330, din 05/05/2015 emis de JUDECATORIA MIZIL, JUDETUL PRAHOVA (SENTINTA CIVILA;);		
B2	Intabulare, drept de PROPRIETATE, dobandit prin Hotarare Judecatoreasca, cota actuala 1/1	A1
	1) **PETRE GHEORGHE** 2) **PETRE DANIEL** 3) **PETRE MARIAN**	

C. Partea III. SARCINI

Înscrieri privind dezmembrămintele dreptului de proprietate, drepturi reale de garanţie şi sarcini		Referinţe
131471 / 01/08/2025		
Hotarare Judecatoreasca nr. 330, din 05/05/2015 emis de JUDECATORIA MIZIL, JUDETUL PRAHOVA (SENTINTA CIVILA;);		
C1	Intabulare, drept de IPOTECA LEGALA, Valoare:6262.5 LEIreprezentand sulta, cota actuala 1/1	A1
	1) **NEACȘU GHEORGHE** 2) **NEACȘU GEORGETA** 3) **ȘTEFAN CRISTINA-ADRIANA** 4) **JERCĂLĂU LOREDANA-IONELA**	

Anexa Nr. 1 La Partea I

Teren

Nr cadastral	Suprafaţa (mp)*	Observaţii / Referinţe
31116	1.500	

* Suprafaţa este determinată in planul de proiecţie Stereo 70.

DETALII LINIARE IMOBIL



Date referitoare la teren

Nr Crt	Categorie folosinţă	Intra vilan	Suprafaţa (mp)	Tarla	Parcelă	Nr. topo	Observaţii / Referinţe
1	arabil	NU	1.500	34	504/49	-	

Lungime Segmente

1) Valorile lungimilor segmentelor sunt obţinute din proiecţie în plan.

Punct început	X / Y	Punct sfârşit	X / Y	Lungime segment (** (m)
1	617.589,581 382.650,627	2	617.222,501 383.621,399	1037.856
2	617.222,501 383.621,399	3	617.221,078 383.621,074	1.46
3	617.221,078 383.621,074	4	617.588,162 382.650,293	1037.866
4	617.588,162 382.650,293	1	617.589,581 382.650,627	1.458

**** Lungimile segmentelor sunt determinate în planul de proiecţie Stereo 70 şi sunt rotunjite la 1 milimetru.**
***** Distanţa dintre puncte este formată din segmente cumulate ce sunt mai mici decât valoarea 1 milimetru.**

Extrasul de carte funciară generat prin sistemul informatic integrat al ANCPI conține informațiile din cartea funciară active la data generării. Acesta este valabil în condițiile prevăzute de art. 7 din Legea nr. 455/2001, coroborat cu art. 3 din O.U.G. nr. 41/2016, exclusiv în mediul electronic, pentru activități și procese administrative prevăzute de legislația în vigoare. Valabilitatea poate fi extinsă și în forma fizică a documentului, fără semnătură olografă, cu acceptul expres sau procedural al instituției publice ori entității care a solicitat prezentarea acestui extras.
Verificarea corectitudinii și realității informațiilor conținute de document se poate face la adresa **www.ancpi.ro/verificare**, folosind codul de verificare online disponibil în antet. Codul de verificare este valabil 30 de zile calendaristice de la momentul generării documentului.

Data și ora generării,
04/08/2025, 13:25

Acest document se eliberează gratuit pentru proprietarii imobilelor. Pentru alți solicitanți, costul extrasului este de 25 de lei la ghișeu, respectiv 20 de lei dacă este obținut online prin platforma http://epay.ancpi.ro

Oficiul de Cadastru şi Publicitate Imobiliară PRAHOVA
Biroul de Cadastru şi Publicitate Imobiliară Ploieşti

PLOIESTI, Str. Unirii nr. 2, Cod postal 100043, Tel: (0244) 51 95 69, Fax: (0244) 59 22 95

Nr.cerere	**131470**
Ziua	**01**
Luna	**08**
Anul	**2025**

Extras de Plan Cadastral de Carte Funciară pentru Imobil număr cadastral 31115 / UAT Fulga

TEREN Extravilan
Adresa: Jud. Prahova, UAT Fulga

Comuna/Oraş/Municipiu: Fulga

Nr. cadastral	Suprafaţa măsurată	Observaţii / Referinţe
31115	3999	

* Suprafaţa este determinată in planul de proiecţie Stereo 70.

DETALII LINIARE IMOBIL



Incadrare in zonă
scara 1:10000



Date referitoare la teren

Crt	Categoria de folosință	Intra vilan	Suprafaţa (mp)	Tarla	Parcelă	Observaţii / Referinţe
1	arabil	NU	3.999	34	504/50	
	TOTAL:		**3.999**			

Date referitoare la construcţii

Crt	Numar	Destinaţie construcţie	Supraf. (mp)	Situaţie juridică	Observaţii / Referinţe
Imobilul nu are in componență construcții					

Lungime Segmente
1) Valorile lungimilor segmentelor sunt obţinute din proiecţie în plan.

Punct început	X / Y	Punct sfârşit	X / Y	Lungime segment (** (m)
1	617.588,162 382.650,293	2	617.221,078 383.621,074	1037.866
2	617.221,078 383.621,074	3	617.217,286 383.620,207	3.89
3	617.217,286 383.620,207	4	617.584,379 382.649,403	1037.891
4	617.584,379 382.649,403	1	617.588,162 382.650,293	3.886

**** Lungimile segmentelor sunt determinate în planul de proiecţie Stereo 70 şi sunt rotunjite la 1 milimetru.**
***** Distanţa dintre puncte este formată din segmente cumulate ce sunt mai mici decât valoarea 1 milimetru.**

Certific că informațiile din prezentul extras sunt conforme cu datele din planul cadastral de carte funciară al OCPI PRAHOVA la data: 04-08-2025
Situația prezentată poate face obiectul unor modificări ulterioare, in condițiile Legii cadastrului și publicității imobiliare nr. 7/1996, republicată.

Consilier/Inspector de specialitate,

Ancuța-Elena Constantin

Oficiul de Cadastru şi Publicitate Imobiliară PRAHOVA
Biroul de Cadastru şi Publicitate Imobiliară Ploieşti

Nr. cerere	131470
Ziua	01
Luna	08
Anul	2025

Cod verificare
100192385848

EXTRAS DE CARTE FUNCIARĂ
PENTRU INFORMARE

Carte Funciară Nr. 31115 Fulga

A. Partea I. Descrierea imobilului

TEREN Extravilan

Adresa: Jud. Prahova, UAT Fulga

Nr. Crt	Nr. cadastral Nr. topografic	Suprafaţa* (mp)	Observaţii / Referinţe
A1	31115	3.999	Teren neimprejmuit;

B. Partea II. Proprietari şi acte

Înscrieri privitoare la dreptul de proprietate şi alte drepturi reale		Referinţe
131470 / 01/08/2025		
Registrul Cadastral al Imobilelor (UAT Fulga); Act Normativ lg.7/1996 emis de Parlamentul Romaniei;		
B1	Se infiinteaza cartea funciara a imobilului 31115 ca urmare a finalizarii inregistrarii sistematice. Imobilul se gaseste in registrul cadastral al imobilelor sub numarul 8426.	A1
Act Administrativ nr. 83082, din 18/01/2000 emis de CJSDPAT PRAHOVA (TITLU DE PROPRIETATE;);		
B2	Intabulare, drept de PROPRIETATE, dobandit prin Reconstituire, cota actuala 1/1	A1
	1) **SISINEA MARIAN**	

C. Partea III. SARCINI .

Inscrieri privind dezmembrămintele dreptului de proprietate, drepturi reale de garanţie şi sarcini	Referinţe
NU SUNT	

Anexa Nr. 1 La Partea I

Teren

Nr cadastral	Suprafaţa (mp)*	Observaţii / Referinţe
31115	3.999	

* Suprafaţa este determinată in planul de proiecţie Stereo 70.

DETALII LINIARE IMOBIL



Date referitoare la teren

Nr Crt	Categorie folosinţă	Intra vilan	Suprafaţa (mp)	Tarla	Parcelă	Nr. topo	Observaţii / Referinţe
1	arabil	NU	3.999	34	504/50	-	

Lungime Segmente

1) Valorile lungimilor segmentelor sunt obţinute din proiecţie în plan.

Punct început	X / Y	Punct sfârşit	X / Y	Lungime segment (** (m)
1	617.588,162 382.650,293	2	617.221,078 383.621,074	1037.866
2	617.221,078 383.621,074	3	617.217,286 383.620,207	3.89
3	617.217,286 383.620,207	4	617.584,379 382.649,403	1037.891
4	617.584,379 382.649,403	1	617.588,162 382.650,293	3.886

**** Lungimile segmentelor sunt determinate în planul de proiecţie Stereo 70 şi sunt rotunjite la 1 milimetru.**
***** Distanţa dintre puncte este formată din segmente cumulate ce sunt mai mici decât valoarea 1 milimetru.**

Extrasul de carte funciară generat prin sistemul informatic integrat al ANCPI conține informațiile din cartea funciară active la data generării. Acesta este valabil în condițiile prevăzute de art. 7 din Legea nr. 455/2001, coroborat cu art. 3 din O.U.G. nr. 41/2016, exclusiv în mediul electronic, pentru activități și procese administrative prevăzute de legislația în vigoare. Valabilitatea poate fi extinsă și în forma fizică a documentului, fără semnătură olografă, cu acceptul expres sau procedural al instituției publice ori entității care a solicitat prezentarea acestui extras.
Verificarea corectitudinii și realității informațiilor conținute de document se poate face la adresa **www.ancpi.ro/verificare**, folosind codul de verificare online disponibil în antet. Codul de verificare este valabil 30 de zile calendaristice de la momentul generării documentului.

Data și ora generării,
04/08/2025, 13:25

Acest document se eliberează gratuit pentru proprietarii imobilelor. Pentru alți solicitanți, costul extrasului este de 25 de lei la ghișeu, respectiv 20 de lei dacă este obținut online prin platforma http://epay.ancpi.ro

Oficiul de Cadastru şi Publicitate Imobiliară PRAHOVA
Biroul de Cadastru şi Publicitate Imobiliară Ploieşti

PLOIESTI, Str. Unirii nr. 2, Cod postal 100043, Tel: (0244) 51 95 69, Fax: (0244) 59 22 95

Nr.cerere	**131469**
Ziua	**01**
Luna	**08**
Anul	**2025**

Extras de Plan Cadastral de Carte Funciară pentru Imobil număr cadastral 31114 / UAT Fulga

TEREN Extravilan
Adresa: Jud. Prahova, UAT Fulga

Comuna/Oraş/Municipiu: Fulga

Nr. cadastral	Suprafaţa măsurată	Observaţii / Referinţe
31114	2000	

* Suprafaţa este determinată in planul de proiecţie Stereo 70.

DETALII LINIARE IMOBIL



Incadrare in zonă
scara 1:10000



Date referitoare la teren

Crt	Categoria de folosință	Intra vilan	Suprafaţa (mp)	Tarla	Parcelă	Observaţii / Referinţe
1	arabil	NU	2.000	34	504/51	
	TOTAL:		**2.000**			

Date referitoare la construcţii

Crt	Numar	Destinaţie construcţie	Supraf. (mp)	Situaţie juridică	Observaţii / Referinţe
Imobilul nu are in componență construcții					

Lungime Segmente
1) Valorile lungimilor segmentelor sunt obţinute din proiecţie în plan.

Punct început	X / Y	Punct sfârşit	X / Y	Lungime segment (** (m)
1	617.584,379 382.649,403	2	617.217,286 383.620,207	1037.891
2	617.217,286 383.620,207	3	617.215,39 383.619,774	1.945
3	617.215,39 383.619,774	4	617.582,487 382.648,957	1037.905
4	617.582,487 382.648,957	5	617.584,032 382.649,321	1.587
5	617.584,032 382.649,321	1	617.584,379 382.649,403	0.357

**** Lungimile segmentelor sunt determinate în planul de proiecţie Stereo 70 şi sunt rotunjite la 1 milimetru.**
***** Distanţa dintre puncte este formată din segmente cumulate ce sunt mai mici decât valoarea 1 milimetru.**

Certific că informațiile din prezentul extras sunt conforme cu datele din planul cadastral de carte funciară al OCPI PRAHOVA la data: 04-08-2025
Situația prezentată poate face obiectul unor modificări ulterioare, in condițiile Legii cadastrului și publicității imobiliare nr. 7/1996, republicată.

Consilier/Inspector de specialitate,

Ancuța-Elena Constantin

Oficiul de Cadastru şi Publicitate Imobiliară PRAHOVA
Biroul de Cadastru şi Publicitate Imobiliară Ploieşti

Nr. cerere	131469
Ziua	01
Luna	08
Anul	2025

Cod verificare
100192385847

EXTRAS DE CARTE FUNCIARĂ
PENTRU INFORMARE

Carte Funciară Nr. 31114 Fulga

A. Partea I. Descrierea imobilului

TEREN Extravilan

Adresa: Jud. Prahova, UAT Fulga

Nr. Crt	Nr. cadastral Nr. topografic	Suprafaţa* (mp)	Observaţii / Referinţe
A1	31114	2.000	Teren neimprejmuit;

B. Partea II. Proprietari şi acte

Înscrieri privitoare la dreptul de proprietate şi alte drepturi reale		Referinţe
131469 / 01/08/2025		
Registrul Cadastral al Imobilelor (UAT Fulga); Act Normativ lg.7/1996 emis de Parlamentul Romaniei;		
B1	Se infiinteaza cartea funciara a imobilului 31114 ca urmare a finalizarii inregistrarii sistematice. Imobilul se gaseste in registrul cadastral al imobilelor sub numarul 8425.	A1
Act Administrativ nr. 85605, din 07/02/2000 emis de CJSDPAT PRAHOVA (TITLU DE PROPRIETATE;);		
B2	Intabulare, drept de PROPRIETATE, dobandit prin Reconstituire, cota actuala 1/1	A1
	1) **ENACHE ION**	

C. Partea III. SARCINI .

Inscrieri privind dezmembrămintele dreptului de proprietate, drepturi reale de garanţie şi sarcini	Referinţe
NU SUNT	

Anexa Nr. 1 La Partea I

Teren

Nr cadastral	Suprafaţa (mp)*	Observaţii / Referinţe
31114	2.000	

* Suprafaţa este determinată in planul de proiecţie Stereo 70.

DETALII LINIARE IMOBIL



Date referitoare la teren

Nr Crt	Categorie folosinţă	Intra vilan	Suprafaţa (mp)	Tarla	Parcelă	Nr. topo	Observaţii / Referinţe
1	arabil	NU	2.000	34	504/51	-	

Lungime Segmente

1) Valorile lungimilor segmentelor sunt obţinute din proiecţie în plan.

Punct început	X / Y	Punct sfârşit	X / Y	Lungime segment (** (m)
1	617.584,379 382.649,403	2	617.217,286 383.620,207	1037.891
2	617.217,286 383.620,207	3	617.215,39 383.619,774	1.945
3	617.215,39 383.619,774	4	617.582,487 382.648,957	1037.905
4	617.582,487 382.648,957	5	617.584,032 382.649,321	1.587

Punct început	X / Y	Punct sfârşit	X / Y	Lungime segment (** (m)
5	617.584,032 382.649,321	1	617.584,379 382.649,403	0.357

**** Lungimile segmentelor sunt determinate în planul de proiecţie Stereo 70 şi sunt rotunjite la 1 milimetru.**
***** Distanţa dintre puncte este formată din segmente cumulate ce sunt mai mici decât valoarea 1 milimetru.**

Extrasul de carte funciară generat prin sistemul informatic integrat al ANCPI conține informațiile din cartea funciară active la data generării. Acesta este valabil în condițiile prevăzute de art. 7 din Legea nr. 455/2001, coroborat cu art. 3 din O.U.G. nr. 41/2016, exclusiv în mediul electronic, pentru activități și procese administrative prevăzute de legislația în vigoare. Valabilitatea poate fi extinsă și în forma fizică a documentului, fără semnătură olografă, cu acceptul expres sau procedural al instituției publice ori entității care a solicitat prezentarea acestui extras.
Verificarea corectitudinii și realității informațiilor conținute de document se poate face la adresa **www.ancpi.ro/verificare**, folosind codul de verificare online disponibil în antet. Codul de verificare este valabil 30 de zile calendaristice de la momentul generării documentului.

Data și ora generării,
04/08/2025, 13:25

Acest document se eliberează gratuit pentru proprietarii imobilelor. Pentru alți solicitanți, costul extrasului este de 25 de lei la ghișeu, respectiv 20 de lei dacă este obținut online prin platforma http://epay.ancpi.ro

ANCPI
AGENȚIA NAȚIONALĂ DE CADASTRU ȘI PUBLICITATE IMOBILIARĂ

Oficiul de Cadastru şi Publicitate Imobiliară PRAHOVA
Biroul de Cadastru şi Publicitate Imobiliară Ploiești

PLOIESTI, Str. Unirii nr. 2, Cod postal 100043, Tel: (0244) 51 95 69, Fax: (0244) 59 22 95

Nr.cerere	**131468**
Ziua	**01**
Luna	**08**
Anul	**2025**

Extras de Plan Cadastral de Carte Funciară pentru Imobil număr cadastral 31113 / UAT Fulga

TEREN Extravilan
Adresa: Jud. Prahova, UAT Fulga, T 34, A 504/52

Comuna/Oraş/Municipiu: Fulga

Nr. cadastral	Suprafața măsurată	Observaţii / Referinţe
31113	3000	imobil inscris in CF sporadic 21746;

* Suprafaţa este determinată in planul de proiecţie Stereo 70.

DETALII LINIARE IMOBIL



Incadrare in zonă
scara 1:10000



Date referitoare la teren

Crt	Categoria de folosință	Intra vilan	Suprafaţa (mp)	Tarla	Parcelă	Observaţii / Referinţe
1	arabil	NU	3.000	34	504/52	
	TOTAL:		**3.000**			

Date referitoare la construcţii

Crt	Numar	Destinaţie construcţie	Supraf. (mp)	Situaţie juridică	Observaţii / Referinţe
Imobilul nu are in componență construcții					

Lungime Segmente
1) Valorile lungimilor segmentelor sunt obţinute din proiecţie în plan.

Punct început	X / Y	Punct sfârşit	X / Y	Lungime segment (** (m)
1	617.582,487 382.648,957	2	617.215,39 383.619,774	1037.905
2	617.215,39 383.619,774	3	617.212,545 383.619,124	2.918
3	617.212,545 383.619,124	4	617.396,098 383.133,706	518.963
4	617.396,098 383.133,706	5	617.579,649 382.648,289	518.961
5	617.579,649 382.648,289	1	617.582,487 382.648,957	2.916

**** Lungimile segmentelor sunt determinate în planul de proiecţie Stereo 70 şi sunt rotunjite la 1 milimetru.**
***** Distanţa dintre puncte este formată din segmente cumulate ce sunt mai mici decât valoarea 1 milimetru.**

Certific că informațiile din prezentul extras sunt conforme cu datele din planul cadastral de carte funciară al OCPI PRAHOVA la data: 04-08-2025
Situația prezentată poate face obiectul unor modificări ulterioare, in condițiile Legii cadastrului și publicității imobiliare nr. 7/1996, republicată.

Consilier/Inspector de specialitate,

Ancuța-Elena Constantin

Oficiul de Cadastru şi Publicitate Imobiliară PRAHOVA
Biroul de Cadastru şi Publicitate Imobiliară Ploieşti

Nr. cerere	131468
Ziua	01
Luna	08
Anul	2025

Cod verificare
100192385846

EXTRAS DE CARTE FUNCIARĂ
PENTRU INFORMARE

Carte Funciară Nr. 31113 Fulga

A. Partea I. Descrierea imobilului

TEREN Extravilan

Adresa: Jud. Prahova, UAT Fulga, T 34, A 504/52

Nr. Crt	Nr. cadastral Nr. topografic	Suprafaţa* (mp)	Observaţii / Referinţe
A1	31113	3.000	Teren neimprejmuit; imobil inscris in CF sporadic 21746;

B. Partea II. Proprietari şi acte

Înscrieri privitoare la dreptul de proprietate şi alte drepturi reale		Referinţe
131468 / 01/08/2025		
Registrul Cadastral al Imobilelor (UAT Fulga); Act Normativ lg.7/1996 emis de Parlamentul Romaniei;		
B1	Se infiinteaza cartea funciara a imobilului 31113 ca urmare a finalizarii inregistrarii sistematice. Imobilul se gaseste in registrul cadastral al imobilelor sub numarul 8424.	A1
Act Notarial nr. 3286, din 23/10/2019 emis de NP Ionita Aristita Adina;		
B2	Intabulare, drept de PROPRIETATEcumparare, dobandit prin Conventie, cota actuala 1/1	A1
	1) **SOCIETATEA AGRINVEST SRL**	

C. Partea III. SARCINI .

Inscrieri privind dezmembrămintele dreptului de proprietate, drepturi reale de garanţie şi sarcini	Referinţe
NU SUNT	

Anexa Nr. 1 La Partea I

Teren

Nr cadastral	Suprafaţa (mp)*	Observaţii / Referinţe
31113	3.000	imobil inscris in CF sporadic 21746;

* Suprafaţa este determinată in planul de proiecţie Stereo 70.

DETALII LINIARE IMOBIL



Date referitoare la teren

Nr Crt	Categorie folosinţă	Intra vilan	Suprafaţa (mp)	Tarla	Parcelă	Nr. topo	Observaţii / Referinţe
1	arabil	NU	3.000	34	504/52	-	

Lungime Segmente
1) Valorile lungimilor segmentelor sunt obţinute din proiecţie în plan.

Punct început	X / Y	Punct sfârşit	X / Y	Lungime segment (** (m)
1	617.582,487 382.648,957	2	617.215,39 383.619,774	1037.905
2	617.215,39 383.619,774	3	617.212,545 383.619,124	2.918
3	617.212,545 383.619,124	4	617.396,098 383.133,706	518.963
4	617.396,098 383.133,706	5	617.579,649 382.648,289	518.961

Punct început	X / Y	Punct sfârşit	X / Y	Lungime segment (** (m)
5	617.579,649 382.648,289	1	617.582,487 382.648,957	2.916

**** Lungimile segmentelor sunt determinate în planul de proiecţie Stereo 70 şi sunt rotunjite la 1 milimetru.**
***** Distanţa dintre puncte este formată din segmente cumulate ce sunt mai mici decât valoarea 1 milimetru.**

Extrasul de carte funciară generat prin sistemul informatic integrat al ANCPI conține informațiile din cartea funciară active la data generării. Acesta este valabil în condițiile prevăzute de art. 7 din Legea nr. 455/2001, coroborat cu art. 3 din O.U.G. nr. 41/2016, exclusiv în mediul electronic, pentru activități și procese administrative prevăzute de legislația în vigoare. Valabilitatea poate fi extinsă și în forma fizică a documentului, fără semnătură olografă, cu acceptul expres sau procedural al instituției publice ori entității care a solicitat prezentarea acestui extras.
Verificarea corectitudinii și realității informațiilor conținute de document se poate face la adresa **www.ancpi.ro/verificare**, folosind codul de verificare online disponibil în antet. Codul de verificare este valabil 30 de zile calendaristice de la momentul generării documentului.

Data și ora generării,
04/08/2025, 13:25

Acest document se eliberează gratuit pentru proprietarii imobilelor. Pentru alți solicitanți, costul extrasului este de 25 de lei la ghișeu, respectiv 20 de lei dacă este obținut online prin platforma http://epay.ancpi.ro

ANCPI
AGENȚIA NAȚIONALĂ DE CADASTRU ȘI PUBLICITATE IMOBILIARĂ

Oficiul de Cadastru şi Publicitate Imobiliară PRAHOVA
Biroul de Cadastru şi Publicitate Imobiliară Ploiești

PLOIESTI, Str. Unirii nr. 2, Cod postal 100043, Tel: (0244) 51 95 69, Fax: (0244) 59 22 95

Nr.cerere	**131467**
Ziua	**01**
Luna	**08**
Anul	**2025**

Extras de Plan Cadastral de Carte Funciară pentru Imobil număr cadastral 31112 / UAT Fulga

TEREN Extravilan
Adresa: Jud. Prahova, UAT Fulga

Comuna/Oraş/Municipiu: Fulga

Nr. cadastral	Suprafața măsurată	Observaţii / Referinţe
31112	1500	

* Suprafaţa este determinată in planul de proiecţie Stereo 70.

DETALII LINIARE IMOBIL



Incadrare in zonă
scara 1:10000



Date referitoare la teren

Crt	Categoria de folosință	Intra vilan	Suprafaţa (mp)	Tarla	Parcelă	Observaţii / Referinţe
1	arabil	NU	1.500	34	504/54	
	TOTAL:		**1.500**			

Date referitoare la construcţii

Crt	Numar	Destinaţie construcţie	Supraf. (mp)	Situaţie juridică	Observaţii / Referinţe
Imobilul nu are in componență construcții					

Lungime Segmente
1) Valorile lungimilor segmentelor sunt obţinute din proiecţie în plan.

Punct început	X / Y	Punct sfârşit	X / Y	Lungime segment (** (m)
1	617.574,92 382.647,176	2	617.207,805 383.618,041	1037.956
2	617.207,805 383.618,041	3	617.206,383 383.617,716	1.459
3	617.206,383 383.617,716	4	617.573,501 382.646,842	1037.965
4	617.573,501 382.646,842	1	617.574,92 382.647,176	1.458

**** Lungimile segmentelor sunt determinate în planul de proiecţie Stereo 70 şi sunt rotunjite la 1 milimetru.**
***** Distanţa dintre puncte este formată din segmente cumulate ce sunt mai mici decât valoarea 1 milimetru.**

Certific că informațiile din prezentul extras sunt conforme cu datele din planul cadastral de carte funciară al OCPI PRAHOVA la data: 04-08-2025
Situația prezentată poate face obiectul unor modificări ulterioare, in condițiile Legii cadastrului și publicității imobiliare nr. 7/1996, republicată.

Consilier/Inspector de specialitate,

Ancuța-Elena Constantin

Oficiul de Cadastru şi Publicitate Imobiliară PRAHOVA
Biroul de Cadastru şi Publicitate Imobiliară Ploieşti

Nr. cerere	131467
Ziua	01
Luna	08
Anul	2025

Cod verificare
100192385845

EXTRAS DE CARTE FUNCIARĂ
PENTRU INFORMARE

Carte Funciară Nr. 31112 Fulga

A. Partea I. Descrierea imobilului

TEREN Extravilan

Adresa: Jud. Prahova, UAT Fulga

Nr. Crt	Nr. cadastral Nr. topografic	Suprafaţa* (mp)	Observaţii / Referinţe
A1	31112	1.500	Teren neimprejmuit;

B. Partea II. Proprietari şi acte

Înscrieri privitoare la dreptul de proprietate şi alte drepturi reale		Referinţe
131467 / 01/08/2025		
Registrul Cadastral al Imobilelor (UAT Fulga); Act Normativ lg.7/1996 emis de Parlamentul Romaniei;		
B1	Se infiinteaza cartea funciara a imobilului 31112 ca urmare a finalizarii inregistrarii sistematice. Imobilul se gaseste in registrul cadastral al imobilelor sub numarul 8423.	A1
Act Administrativ nr. 81969, din 08/07/1999 emis de CJSDPAT PRAHOVA (TITLU DE PROPRIETATE;);		
B2	Intabulare, drept de PROPRIETATE, dobandit prin Reconstituire, cota actuala 1/1	A1
	1) **MIHALCEA TUDOR** 2) **TELERU ELENA** 3) **PANAIT AURICA**	

C. Partea III. SARCINI .

Inscrieri privind dezmembrămintele dreptului de proprietate, drepturi reale de garanţie şi sarcini	Referinţe
NU SUNT	

Anexa Nr. 1 La Partea I

Teren

Nr cadastral	Suprafaţa (mp)*	Observaţii / Referinţe
31112	1.500	

* Suprafaţa este determinată in planul de proiecţie Stereo 70.

DETALII LINIARE IMOBIL



Date referitoare la teren

Nr Crt	Categorie folosinţă	Intra vilan	Suprafaţa (mp)	Tarla	Parcelă	Nr. topo	Observaţii / Referinţe
1	arabil	NU	1.500	34	504/54	-	

Lungime Segmente

1) Valorile lungimilor segmentelor sunt obţinute din proiecţie în plan.

Punct început	X / Y	Punct sfârşit	X / Y	Lungime segment (** (m)
1	617.574,92 382.647,176	2	617.207,805 383.618,041	1037.956
2	617.207,805 383.618,041	3	617.206,383 383.617,716	1.459
3	617.206,383 383.617,716	4	617.573,501 382.646,842	1037.965
4	617.573,501 382.646,842	1	617.574,92 382.647,176	1.458

**** Lungimile segmentelor sunt determinate în planul de proiecţie Stereo 70 şi sunt rotunjite la 1 milimetru.**
***** Distanţa dintre puncte este formată din segmente cumulate ce sunt mai mici decât valoarea 1 milimetru.**

Extrasul de carte funciară generat prin sistemul informatic integrat al ANCPI conține informațiile din cartea funciară active la data generării. Acesta este valabil în condițiile prevăzute de art. 7 din Legea nr. 455/2001, coroborat cu art. 3 din O.U.G. nr. 41/2016, exclusiv în mediul electronic, pentru activități și procese administrative prevăzute de legislația în vigoare. Valabilitatea poate fi extinsă și în forma fizică a documentului, fără semnătură olografă, cu acceptul expres sau procedural al instituției publice ori entității care a solicitat prezentarea acestui extras.
Verificarea corectitudinii și realității informațiilor conținute de document se poate face la adresa **www.ancpi.ro/verificare**, folosind codul de verificare online disponibil în antet. Codul de verificare este valabil 30 de zile calendaristice de la momentul generării documentului.

Data și ora generării,
04/08/2025, 13:26

Acest document se eliberează gratuit pentru proprietarii imobilelor. Pentru alți solicitanți, costul extrasului este de 25 de lei la ghișeu, respectiv 20 de lei dacă este obținut online prin platforma http://epay.ancpi.ro

ANCPI
AGENȚIA NAȚIONALĂ DE CADASTRU ȘI PUBLICITATE IMOBILIARĂ

Oficiul de Cadastru şi Publicitate Imobiliară PRAHOVA
Biroul de Cadastru şi Publicitate Imobiliară Ploiești

PLOIESTI, Str. Unirii nr. 2, Cod postal 100043, Tel: (0244) 51 95 69, Fax: (0244) 59 22 95

Nr.cerere	**131466**
Ziua	**01**
Luna	**08**
Anul	**2025**

Extras de Plan Cadastral de Carte Funciară pentru Imobil număr cadastral 31111 / UAT Fulga

TEREN Extravilan
Adresa: Jud. Prahova, UAT Fulga

Comuna/Oraş/Municipiu: Fulga

Nr. cadastral	Suprafața măsurată	Observaţii / Referinţe
31111	5000	

* Suprafaţa este determinată in planul de proiecţie Stereo 70.

DETALII LINIARE IMOBIL



Incadrare in zonă
scara 1:10000



Date referitoare la teren

Crt	Categoria de folosință	Intra vilan	Suprafaţa (mp)	Tarla	Parcelă	Observaţii / Referinţe
1	arabil	NU	5.000	34	504/53	
	TOTAL:		**5.000**			

Date referitoare la construcţii

Crt	Numar	Destinaţie construcţie	Supraf. (mp)	Situaţie juridică	Observaţii / Referinţe
Imobilul nu are in componență construcții					

Lungime Segmente
1) Valorile lungimilor segmentelor sunt obţinute din proiecţie în plan.

Punct început	X / Y	Punct sfârşit	X / Y	Lungime segment (** (m)
1	617.579,649 382.648,289	2	617.396,098 383.133,706	518.961
2	617.396,098 383.133,706	3	617.212,545 383.619,124	518.963
3	617.212,545 383.619,124	4	617.207,805 383.618,041	4.862
4	617.207,805 383.618,041	5	617.574,92 382.647,176	1037.956
5	617.574,92 382.647,176	1	617.579,649 382.648,289	4.858

**** Lungimile segmentelor sunt determinate în planul de proiecţie Stereo 70 şi sunt rotunjite la 1 milimetru.**
***** Distanţa dintre puncte este formată din segmente cumulate ce sunt mai mici decât valoarea 1 milimetru.**

Certific că informațiile din prezentul extras sunt conforme cu datele din planul cadastral de carte funciară al OCPI PRAHOVA la data: 04-08-2025
Situația prezentată poate face obiectul unor modificări ulterioare, in condițiile Legii cadastrului și publicității imobiliare nr. 7/1996, republicată.

Consilier/Inspector de specialitate,

Ancuța-Elena Constantin

Oficiul de Cadastru şi Publicitate Imobiliară PRAHOVA
Biroul de Cadastru şi Publicitate Imobiliară Ploieşti

Nr. cerere	131466
Ziua	01
Luna	08
Anul	2025

Cod verificare
100192385844

EXTRAS DE CARTE FUNCIARĂ
PENTRU INFORMARE

Carte Funciară Nr. 31111 Fulga

A. Partea I. Descrierea imobilului

TEREN Extravilan

Adresa: Jud. Prahova, UAT Fulga

Nr. Crt	Nr. cadastral Nr. topografic	Suprafaţa* (mp)	Observaţii / Referinţe
A1	31111	5.000	Teren neimprejmuit;

B. Partea II. Proprietari şi acte

Înscrieri privitoare la dreptul de proprietate şi alte drepturi reale		Referinţe
131466 / 01/08/2025		
Registrul Cadastral al Imobilelor (UAT Fulga); Act Normativ lg.7/1996 emis de Parlamentul Romaniei;		
B1	Se infiinteaza cartea funciara a imobilului 31111 ca urmare a finalizarii inregistrarii sistematice. Imobilul se gaseste in registrul cadastral al imobilelor sub numarul 8422.	A1
Hotarare Judecatoreasca nr. 348, din 10/05/2006 emis de JUDECATORIA MIZIL, JUDETUL PRAHOVA (SENTINTA CIVILA;);		
B2	Intabulare, drept de PROPRIETATE, dobandit prin Hotarare Judecatoreasca, cota actuala 1/1	A1
	1) **TELERU ELENA**	

C. Partea III. SARCINI .

Inscrieri privind dezmembrămintele dreptului de proprietate, drepturi reale de garanţie şi sarcini	Referinţe
NU SUNT	

Anexa Nr. 1 La Partea I

Teren

Nr cadastral	Suprafaţa (mp)*	Observaţii / Referinţe
31111	5.000	

* Suprafaţa este determinată in planul de proiecţie Stereo 70.

DETALII LINIARE IMOBIL

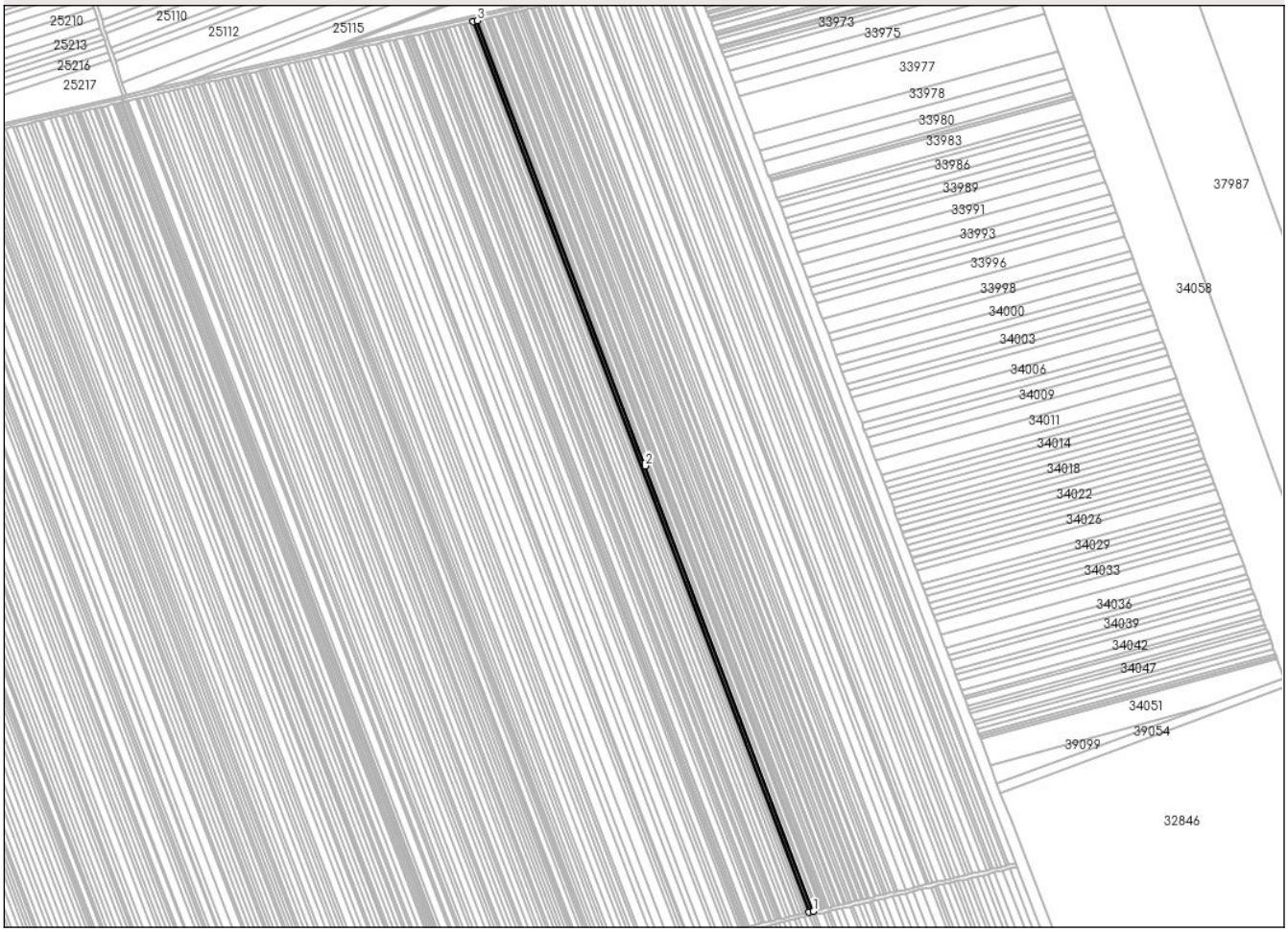

Date referitoare la teren

Nr Crt	Categorie folosinţă	Intra vilan	Suprafaţa (mp)	Tarla	Parcelă	Nr. topo	Observaţii / Referinţe
1	arabil	NU	5.000	34	504/53	-	

Lungime Segmente

1) Valorile lungimilor segmentelor sunt obţinute din proiecţie în plan.

Punct început	X / Y	Punct sfârşit	X / Y	Lungime segment (** (m)
1	617.579,649 382.648,289	2	617.396,098 383.133,706	518.961
2	617.396,098 383.133,706	3	617.212,545 383.619,124	518.963
3	617.212,545 383.619,124	4	617.207,805 383.618,041	4.862
4	617.207,805 383.618,041	5	617.574,92 382.647,176	1037.956

Punct început	X / Y	Punct sfârşit	X / Y	Lungime segment (** (m)
5	617.574,92 382.647,176	1	617.579,649 382.648,289	4.858

**** Lungimile segmentelor sunt determinate în planul de proiecţie Stereo 70 şi sunt rotunjite la 1 milimetru.**
***** Distanţa dintre puncte este formată din segmente cumulate ce sunt mai mici decât valoarea 1 milimetru.**

Extrasul de carte funciară generat prin sistemul informatic integrat al ANCPI conține informațiile din cartea funciară active la data generării. Acesta este valabil în condițiile prevăzute de art. 7 din Legea nr. 455/2001, coroborat cu art. 3 din O.U.G. nr. 41/2016, exclusiv în mediul electronic, pentru activități și procese administrative prevăzute de legislația în vigoare. Valabilitatea poate fi extinsă și în forma fizică a documentului, fără semnătură olografă, cu acceptul expres sau procedural al instituției publice ori entității care a solicitat prezentarea acestui extras.
Verificarea corectitudinii și realității informațiilor conținute de document se poate face la adresa **www.ancpi.ro/verificare**, folosind codul de verificare online disponibil în antet. Codul de verificare este valabil 30 de zile calendaristice de la momentul generării documentului.

Data și ora generării,
04/08/2025, 13:26

Acest document se eliberează gratuit pentru proprietarii imobilelor. Pentru alți solicitanți, costul extrasului este de 25 de lei la ghișeu, respectiv 20 de lei dacă este obținut online prin platforma http://epay.ancpi.ro

ANCPI
AGENȚIA NAȚIONALĂ DE CADASTRU ȘI PUBLICITATE IMOBILIARĂ

Oficiul de Cadastru şi Publicitate Imobiliară PRAHOVA
Biroul de Cadastru şi Publicitate Imobiliară Ploiești

PLOIESTI, Str. Unirii nr. 2, Cod postal 100043, Tel: (0244) 51 95 69, Fax: (0244) 59 22 95

Nr.cerere	**131465**
Ziua	**01**
Luna	**08**
Anul	**2025**

Extras de Plan Cadastral de Carte Funciară pentru Imobil număr cadastral 31110 / UAT Fulga

TEREN Extravilan
Adresa: Jud. Prahova, UAT Fulga

Comuna/Oraş/Municipiu: Fulga

Nr. cadastral	Suprafața măsurată	Observaţii / Referinţe
31110	2500	imobil inscris in CF sporadic 22313;

* Suprafaţa este determinată in planul de proiecţie Stereo 70.

DETALII LINIARE IMOBIL



Incadrare in zonă
scara 1:10000



Date referitoare la teren

Crt	Categoria de folosință	Intra vilan	Suprafaţa (mp)	Tarla	Parcelă	Observaţii / Referinţe
1	arabil	NU	2.500	34	504/55	
	TOTAL:		**2.500**			

Date referitoare la construcţii

Crt	Numar	Destinaţie construcţie	Supraf. (mp)	Situaţie juridică	Observaţii / Referinţe
Imobilul nu are in componență construcții					

Lungime Segmente
1) Valorile lungimilor segmentelor sunt obţinute din proiecţie în plan.

Punct început	X / Y	Punct sfârşit	X / Y	Lungime segment (** (m)
1	617.573,501 382.646,842	2	617.206,383 383.617,716	1037.965
2	617.206,383 383.617,716	3	617.204,013 383.617,174	2.431
3	617.204,013 383.617,174	4	617.571,137 382.646,285	1037.981
4	617.571,137 382.646,285	1	617.573,501 382.646,842	2.429

**** Lungimile segmentelor sunt determinate în planul de proiecţie Stereo 70 şi sunt rotunjite la 1 milimetru.**
***** Distanţa dintre puncte este formată din segmente cumulate ce sunt mai mici decât valoarea 1 milimetru.**

Certific că informațiile din prezentul extras sunt conforme cu datele din planul cadastral de carte funciară al OCPI PRAHOVA la data: 04-08-2025
Situația prezentată poate face obiectul unor modificări ulterioare, in condițiile Legii cadastrului și publicității imobiliare nr. 7/1996, republicată.

Consilier/Inspector de specialitate,

Ancuța-Elena Constantin

Oficiul de Cadastru şi Publicitate Imobiliară PRAHOVA
Biroul de Cadastru şi Publicitate Imobiliară Ploieşti

Nr. cerere	131465
Ziua	01
Luna	08
Anul	2025

Cod verificare
100192385843

EXTRAS DE CARTE FUNCIARĂ
PENTRU INFORMARE

Carte Funciară Nr. 31110 Fulga

A. Partea I. Descrierea imobilului

TEREN Extravilan

Adresa: Jud. Prahova, UAT Fulga

Nr. Crt	Nr. cadastral Nr. topografic	Suprafaţa* (mp)	Observaţii / Referinţe
A1	31110	2.500	Teren neimprejmuit; imobil inscris in CF sporadic 22313;

B. Partea II. Proprietari şi acte

Înscrieri privitoare la dreptul de proprietate şi alte drepturi reale		Referinţe
131465 / 01/08/2025		
Registrul Cadastral al Imobilelor (UAT Fulga); Act Normativ lg.7/1996 emis de Parlamentul Romaniei;		
B1	Se infiinteaza cartea funciara a imobilului 31110 ca urmare a finalizarii inregistrarii sistematice. Imobilul se gaseste in registrul cadastral al imobilelor sub numarul 8421.	A1
Act Notarial nr. 8461, din 21/12/2012 emis de NP VASILE VICTOR;		
B2	Intabulare, drept de PROPRIETATEcumparare, dobandit prin Conventie, cota actuala 1/1	A1
	1) **SC AFILIU TRANS SRL**	

C. Partea III. SARCINI .

Inscrieri privind dezmembrămintele dreptului de proprietate, drepturi reale de garanţie şi sarcini	Referinţe
NU SUNT	

Anexa Nr. 1 La Partea I

Teren

Nr cadastral	Suprafaţa (mp)*	Observaţii / Referinţe
31110	2.500	imobil inscris in CF sporadic 22313;

* Suprafaţa este determinată in planul de proiecţie Stereo 70.

DETALII LINIARE IMOBIL



Date referitoare la teren

Nr Crt	Categorie folosinţă	Intra vilan	Suprafaţa (mp)	Tarla	Parcelă	Nr. topo	Observaţii / Referinţe
1	arabil	NU	2.500	34	504/55	-	

Lungime Segmente

1) Valorile lungimilor segmentelor sunt obţinute din proiecţie în plan.

Punct început	X / Y	Punct sfârşit	X / Y	Lungime segment (** (m)
1	617.573,501 382.646,842	2	617.206,383 383.617,716	1037.965
2	617.206,383 383.617,716	3	617.204,013 383.617,174	2.431
3	617.204,013 383.617,174	4	617.571,137 382.646,285	1037.981
4	617.571,137 382.646,285	1	617.573,501 382.646,842	2.429

**** Lungimile segmentelor sunt determinate în planul de proiecţie Stereo 70 şi sunt rotunjite la 1 milimetru.**
***** Distanţa dintre puncte este formată din segmente cumulate ce sunt mai mici decât valoarea 1 milimetru.**

Extrasul de carte funciară generat prin sistemul informatic integrat al ANCPI conține informațiile din cartea funciară active la data generării. Acesta este valabil în condițiile prevăzute de art. 7 din Legea nr. 455/2001, coroborat cu art. 3 din O.U.G. nr. 41/2016, exclusiv în mediul electronic, pentru activități și procese administrative prevăzute de legislația în vigoare. Valabilitatea poate fi extinsă și în forma fizică a documentului, fără semnătură olografă, cu acceptul expres sau procedural al instituției publice ori entității care a solicitat prezentarea acestui extras.
Verificarea corectitudinii și realității informațiilor conținute de document se poate face la adresa **www.ancpi.ro/verificare**, folosind codul de verificare online disponibil în antet. Codul de verificare este valabil 30 de zile calendaristice de la momentul generării documentului.

Data și ora generării,
04/08/2025, 13:26

Acest document se eliberează gratuit pentru proprietarii imobilelor. Pentru alți solicitanți, costul extrasului este de 25 de lei la ghișeu, respectiv 20 de lei dacă este obținut online prin platforma http://epay.ancpi.ro

Oficiul de Cadastru şi Publicitate Imobiliară PRAHOVA
Biroul de Cadastru şi Publicitate Imobiliară Ploieşti

PLOIESTI, Str. Unirii nr. 2, Cod postal 100043, Tel: (0244) 51 95 69, Fax: (0244) 59 22 95

Nr.cerere	**131464**
Ziua	**01**
Luna	**08**
Anul	**2025**

Extras de Plan Cadastral de Carte Funciară pentru Imobil număr cadastral 31109 / UAT Fulga

TEREN Extravilan
Adresa: Jud. Prahova, UAT Fulga

Comuna/Oraş/Municipiu: Fulga

Nr. cadastral	Suprafaţa măsurată	Observaţii / Referinţe
31109	3500	

* Suprafaţa este determinată in planul de proiecţie Stereo 70.

DETALII LINIARE IMOBIL



Incadrare in zonă
scara 1:10000



Date referitoare la teren

Crt	Categoria de folosință	Intra vilan	Suprafaţa (mp)	Tarla	Parcelă	Observaţii / Referinţe
1	arabil	NU	3.500	34	504/56	
	TOTAL:		**3.500**			

Date referitoare la construcţii

Crt	Numar	Destinaţie construcţie	Supraf. (mp)	Situaţie juridică	Observaţii / Referinţe
Imobilul nu are in componență construcții					

Lungime Segmente
1) Valorile lungimilor segmentelor sunt obţinute din proiecţie în plan.

Punct început	X / Y	Punct sfârşit	X / Y	Lungime segment (** (m)
1	617.571,137 382.646,285	2	617.204,013 383.617,174	1037.981
2	617.204,013 383.617,174	3	617.200,694 383.616,415	3.405
3	617.200,694 383.616,415	4	617.567,827 382.645,506	1038.003
4	617.567,827 382.645,506	1	617.571,137 382.646,285	3.4

**** Lungimile segmentelor sunt determinate în planul de proiecţie Stereo 70 şi sunt rotunjite la 1 milimetru.**
***** Distanţa dintre puncte este formată din segmente cumulate ce sunt mai mici decât valoarea 1 milimetru.**

Certific că informațiile din prezentul extras sunt conforme cu datele din planul cadastral de carte funciară al OCPI PRAHOVA la data: 04-08-2025
Situația prezentată poate face obiectul unor modificări ulterioare, in condițiile Legii cadastrului și publicității imobiliare nr. 7/1996, republicată.

Consilier/Inspector de specialitate,

Ancuța-Elena Constantin

Oficiul de Cadastru şi Publicitate Imobiliară PRAHOVA
Biroul de Cadastru şi Publicitate Imobiliară Ploieşti

Nr. cerere	131464
Ziua	01
Luna	08
Anul	2025

Cod verificare
100192385842

EXTRAS DE CARTE FUNCIARĂ
PENTRU INFORMARE

Carte Funciară Nr. 31109 Fulga

A. Partea I. Descrierea imobilului

TEREN Extravilan

Adresa: Jud. Prahova, UAT Fulga

Nr. Crt	Nr. cadastral Nr. topografic	Suprafaţa* (mp)	Observaţii / Referinţe
A1	31109	3.500	Teren neimprejmuit;

B. Partea II. Proprietari şi acte

Înscrieri privitoare la dreptul de proprietate şi alte drepturi reale		Referinţe
131464 / 01/08/2025		
Registrul Cadastral al Imobilelor (UAT Fulga); Act Normativ lg.7/1996 emis de Parlamentul Romaniei;		
B1	Se infiinteaza cartea funciara a imobilului 31109 ca urmare a finalizarii inregistrarii sistematice. Imobilul se gaseste in registrul cadastral al imobilelor sub numarul 8420.	A1
Act Administrativ nr. 83085, din 18/01/2000 emis de CJSDPAT PRAHOVA (TITLU DE PROPRIETATE;);		
B2	Intabulare, drept de PROPRIETATE, dobandit prin Reconstituire, cota actuala 1/1	A1
	1) **CROITORU DUMITRU**	

C. Partea III. SARCINI .

Inscrieri privind dezmembrămintele dreptului de proprietate, drepturi reale de garanţie şi sarcini	Referinţe
NU SUNT	

Anexa Nr. 1 La Partea I

Teren

Nr cadastral	Suprafaţa (mp)*	Observaţii / Referinţe
31109	3.500	

* Suprafaţa este determinată in planul de proiecţie Stereo 70.

DETALII LINIARE IMOBIL



Date referitoare la teren

Nr Crt	Categorie folosinţă	Intra vilan	Suprafaţa (mp)	Tarla	Parcelă	Nr. topo	Observaţii / Referinţe
1	arabil	NU	3.500	34	504/56	-	

Lungime Segmente

1) Valorile lungimilor segmentelor sunt obţinute din proiecţie în plan.

Punct început	X / Y	Punct sfârşit	X / Y	Lungime segment (** (m)
1	617.571,137 382.646,285	2	617.204,013 383.617,174	1037.981
2	617.204,013 383.617,174	3	617.200,694 383.616,415	3.405
3	617.200,694 383.616,415	4	617.567,827 382.645,506	1038.003
4	617.567,827 382.645,506	1	617.571,137 382.646,285	3.4

**** Lungimile segmentelor sunt determinate în planul de proiecţie Stereo 70 şi sunt rotunjite la 1 milimetru.**
***** Distanţa dintre puncte este formată din segmente cumulate ce sunt mai mici decât valoarea 1 milimetru.**

Extrasul de carte funciară generat prin sistemul informatic integrat al ANCPI conține informațiile din cartea funciară active la data generării. Acesta este valabil în condițiile prevăzute de art. 7 din Legea nr. 455/2001, coroborat cu art. 3 din O.U.G. nr. 41/2016, exclusiv în mediul electronic, pentru activități și procese administrative prevăzute de legislația în vigoare. Valabilitatea poate fi extinsă și în forma fizică a documentului, fără semnătură olografă, cu acceptul expres sau procedural al instituției publice ori entității care a solicitat prezentarea acestui extras.
Verificarea corectitudinii și realității informațiilor conținute de document se poate face la adresa **www.ancpi.ro/verificare**, folosind codul de verificare online disponibil în antet. Codul de verificare este valabil 30 de zile calendaristice de la momentul generării documentului.

Data și ora generării,
04/08/2025, 13:26

Acest document se eliberează gratuit pentru proprietarii imobilelor. Pentru alți solicitanți, costul extrasului este de 25 de lei la ghișeu, respectiv 20 de lei dacă este obținut online prin platforma http://epay.ancpi.ro

Oficiul de Cadastru şi Publicitate Imobiliară PRAHOVA
Biroul de Cadastru şi Publicitate Imobiliară Ploieşti

PLOIESTI, Str. Unirii nr. 2, Cod postal 100043, Tel: (0244) 51 95 69, Fax: (0244) 59 22 95

Nr.cerere	**131463**
Ziua	**01**
Luna	**08**
Anul	**2025**

Extras de Plan Cadastral de Carte Funciară pentru Imobil număr cadastral 31108 / UAT Fulga

TEREN Extravilan
Adresa: Jud. Prahova, UAT Fulga, TEREN EXTRAVILAN Comuna/Oraş/Municipiu: Fulga

Nr. cadastral	Suprafaţa măsurată	Observaţii / Referinţe
31108	3000	imobil inscris in CF sporadic 20659;

* Suprafaţa este determinată in planul de proiecţie Stereo 70.

DETALII LINIARE IMOBIL



Incadrare in zonă
scara 1:10000



Date referitoare la teren

Crt	Categoria de folosință	Intra vilan	Suprafaţa (mp)	Tarla	Parcelă	Observaţii / Referinţe
1	arabil	NU	3.000	34	504/57	TEREN EXRAVILAN
	TOTAL:		**3.000**			

Date referitoare la construcţii

Crt	Numar	Destinaţie construcţie	Supraf. (mp)	Situaţie juridică	Observaţii / Referinţe
Imobilul nu are in componență construcții					

Lungime Segmente
1) Valorile lungimilor segmentelor sunt obţinute din proiecţie în plan.

Punct început	X / Y	Punct sfârşit	X / Y	Lungime segment (** (m)
1	617.567,827 382.645,506	2	617.200,694 383.616,415	1038.003
2	617.200,694 383.616,415	3	617.197,85 383.615,765	2.917
3	617.197,85 383.615,765	4	617.564,99 382.644,838	1038.023
4	617.564,99 382.644,838	1	617.567,827 382.645,506	2.915

**** Lungimile segmentelor sunt determinate în planul de proiecţie Stereo 70 şi sunt rotunjite la 1 milimetru.**
***** Distanţa dintre puncte este formată din segmente cumulate ce sunt mai mici decât valoarea 1 milimetru.**

Certific că informațiile din prezentul extras sunt conforme cu datele din planul cadastral de carte funciară al OCPI PRAHOVA la data: 04-08-2025
Situația prezentată poate face obiectul unor modificări ulterioare, in condițiile Legii cadastrului și publicității imobiliare nr. 7/1996, republicată.

Consilier/Inspector de specialitate,

Ancuța-Elena Constantin

Oficiul de Cadastru şi Publicitate Imobiliară PRAHOVA
Biroul de Cadastru şi Publicitate Imobiliară Ploieşti

Nr. cerere	131463
Ziua	01
Luna	08
Anul	2025

Cod verificare
100192385841

EXTRAS DE CARTE FUNCIARĂ
PENTRU INFORMARE

Carte Funciară Nr. 31108 Fulga

A. Partea I. Descrierea imobilului

TEREN Extravilan

Adresa: Jud. Prahova, UAT Fulga, TEREN EXTRAVILAN

Nr. Crt	Nr. cadastral Nr. topografic	Suprafaţa* (mp)	Observaţii / Referinţe
A1	31108	3.000	Teren neimprejmuit; imobil inscris in CF sporadic 20659;

B. Partea II. Proprietari şi acte

Înscrieri privitoare la dreptul de proprietate şi alte drepturi reale		Referinţe
131463 / 01/08/2025		
Registrul Cadastral al Imobilelor (UAT Fulga); Act Normativ lg.7/1996 emis de Parlamentul Romaniei;		
B1	Se infiinteaza cartea funciara a imobilului 31108 ca urmare a finalizarii inregistrarii sistematice. Imobilul se gaseste in registrul cadastral al imobilelor sub numarul 8419.	A1
Act Notarial nr. 1495, din 10/07/2014 emis de NP SERBANESCU CORINA LUMINITA;		
B2	Intabulare, drept de PROPRIETATEcumparare, dobandit prin Conventie, cota actuala 1/1	A1
	1) **SC AGRINVEST SRL**	

C. Partea III. SARCINI .

Inscrieri privind dezmembrămintele dreptului de proprietate, drepturi reale de garanţie şi sarcini	Referinţe
NU SUNT	

Anexa Nr. 1 La Partea I

Teren

Nr cadastral	Suprafaţa (mp)*	Observaţii / Referinţe
31108	3.000	imobil inscris in CF sporadic 20659;

* Suprafaţa este determinată in planul de proiecţie Stereo 70.

DETALII LINIARE IMOBIL



Date referitoare la teren

Nr Crt	Categorie folosinţă	Intra vilan	Suprafaţa (mp)	Tarla	Parcelă	Nr. topo	Observaţii / Referinţe
1	arabil	NU	3.000	34	504/57	-	TEREN EXRAVILAN

Lungime Segmente

1) Valorile lungimilor segmentelor sunt obţinute din proiecţie în plan.

Punct început	X / Y	Punct sfârşit	X / Y	Lungime segment (** (m)
1	617.567,827 382.645,506	2	617.200,694 383.616,415	1038.003
2	617.200,694 383.616,415	3	617.197,85 383.615,765	2.917
3	617.197,85 383.615,765	4	617.564,99 382.644,838	1038.023
4	617.564,99 382.644,838	1	617.567,827 382.645,506	2.915

**** Lungimile segmentelor sunt determinate în planul de proiecţie Stereo 70 şi sunt rotunjite la 1 milimetru.**
***** Distanţa dintre puncte este formată din segmente cumulate ce sunt mai mici decât valoarea 1 milimetru.**

Extrasul de carte funciară generat prin sistemul informatic integrat al ANCPI conține informațiile din cartea funciară active la data generării. Acesta este valabil în condițiile prevăzute de art. 7 din Legea nr. 455/2001, coroborat cu art. 3 din O.U.G. nr. 41/2016, exclusiv în mediul electronic, pentru activități și procese administrative prevăzute de legislația în vigoare. Valabilitatea poate fi extinsă și în forma fizică a documentului, fără semnătură olografă, cu acceptul expres sau procedural al instituției publice ori entității care a solicitat prezentarea acestui extras.
Verificarea corectitudinii și realității informațiilor conținute de document se poate face la adresa **www.ancpi.ro/verificare**, folosind codul de verificare online disponibil în antet. Codul de verificare este valabil 30 de zile calendaristice de la momentul generării documentului.

Data și ora generării,
04/08/2025, 13:26

Acest document se eliberează gratuit pentru proprietarii imobilelor. Pentru alți solicitanți, costul extrasului este de 25 de lei la ghișeu, respectiv 20 de lei dacă este obținut online prin platforma http://epay.ancpi.ro

Oficiul de Cadastru şi Publicitate Imobiliară PRAHOVA
Biroul de Cadastru şi Publicitate Imobiliară Ploieşti

PLOIESTI, Str. Unirii nr. 2, Cod postal 100043, Tel: (0244) 51 95 69, Fax: (0244) 59 22 95

Nr.cerere	**131462**
Ziua	**01**
Luna	**08**
Anul	**2025**

Extras de Plan Cadastral de Carte Funciară pentru Imobil număr cadastral 31107 / UAT Fulga

TEREN Extravilan
Adresa: Jud. Prahova, UAT Fulga

Comuna/Oraş/Municipiu: Fulga

Nr. cadastral	Suprafaţa măsurată	Observaţii / Referinţe
31107	2000	

* Suprafaţa este determinată in planul de proiecţie Stereo 70.

DETALII LINIARE IMOBIL



Incadrare in zonă
scara 1:10000



Date referitoare la teren

Crt	Categoria de folosință	Intra vilan	Suprafaţa (mp)	Tarla	Parcelă	Observaţii / Referinţe
1	arabil	NU	2.000	34	504/59	
	TOTAL:		**2.000**			

Date referitoare la construcţii

Crt	Numar	Destinaţie construcţie	Supraf. (mp)	Situaţie juridică	Observaţii / Referinţe
Imobilul nu are in componență construcții					

Lungime Segmente
1) Valorile lungimilor segmentelor sunt obţinute din proiecţie în plan.

Punct început	X / Y	Punct sfârşit	X / Y	Lungime segment (** (m)
1	617.561,207 382.643,947	2	617.194,058 383.614,899	1038.049
2	617.194,058 383.614,899	3	617.192,162 383.614,465	1.945
3	617.192,162 383.614,465	4	617.559,315 382.643,502	1038.061
4	617.559,315 382.643,502	1	617.561,207 382.643,947	1.944

**** Lungimile segmentelor sunt determinate în planul de proiecţie Stereo 70 şi sunt rotunjite la 1 milimetru.**
***** Distanţa dintre puncte este formată din segmente cumulate ce sunt mai mici decât valoarea 1 milimetru.**

Certific că informațiile din prezentul extras sunt conforme cu datele din planul cadastral de carte funciară al OCPI PRAHOVA la data: 04-08-2025
Situația prezentată poate face obiectul unor modificări ulterioare, in condițiile Legii cadastrului și publicității imobiliare nr. 7/1996, republicată.

Consilier/Inspector de specialitate,

Ancuța-Elena Constantin

Oficiul de Cadastru şi Publicitate Imobiliară PRAHOVA
Biroul de Cadastru şi Publicitate Imobiliară Ploieşti

Nr. cerere	131462
Ziua	01
Luna	08
Anul	2025

Cod verificare
100192385840

EXTRAS DE CARTE FUNCIARĂ
PENTRU INFORMARE

Carte Funciară Nr. 31107 Fulga

A. Partea I. Descrierea imobilului

TEREN Extravilan

Adresa: Jud. Prahova, UAT Fulga

Nr. Crt	Nr. cadastral Nr. topografic	Suprafaţa* (mp)	Observaţii / Referinţe
A1	31107	2.000	Teren neimprejmuit;

B. Partea II. Proprietari şi acte

Înscrieri privitoare la dreptul de proprietate şi alte drepturi reale		Referinţe
131462 / 01/08/2025		
Registrul Cadastral al Imobilelor (UAT Fulga); Act Normativ lg.7/1996 emis de Parlamentul Romaniei;		
B1	Se infiinteaza cartea funciara a imobilului 31107 ca urmare a finalizarii inregistrarii sistematice. Imobilul se gaseste in registrul cadastral al imobilelor sub numarul 8418.	A1
Act Administrativ nr. 81958, din 08/07/1999 emis de CJSDPAT PRAHOVA (TITLU DE PROPRIETATE;);		
B2	Intabulare, drept de PROPRIETATE, dobandit prin Reconstituire, cota actuala 1/1	A1
	1) **DRĂGHICI STELIAN**	

C. Partea III. SARCINI .

Inscrieri privind dezmembrămintele dreptului de proprietate, drepturi reale de garanţie şi sarcini	Referinţe
NU SUNT	

Anexa Nr. 1 La Partea I

Teren

Nr cadastral	Suprafaţa (mp)*	Observaţii / Referinţe
31107	2.000	

* Suprafaţa este determinată in planul de proiecţie Stereo 70.

DETALII LINIARE IMOBIL



Date referitoare la teren

Nr Crt	Categorie folosinţă	Intra vilan	Suprafaţa (mp)	Tarla	Parcelă	Nr. topo	Observaţii / Referinţe
1	arabil	NU	2.000	34	504/59	-	

Lungime Segmente

1) Valorile lungimilor segmentelor sunt obţinute din proiecţie în plan.

Punct început	X / Y	Punct sfârşit	X / Y	Lungime segment (** (m)
1	617.561,207 382.643,947	2	617.194,058 383.614,899	1038.049
2	617.194,058 383.614,899	3	617.192,162 383.614,465	1.945
3	617.192,162 383.614,465	4	617.559,315 382.643,502	1038.061
4	617.559,315 382.643,502	1	617.561,207 382.643,947	1.944

**** Lungimile segmentelor sunt determinate în planul de proiecţie Stereo 70 şi sunt rotunjite la 1 milimetru.**
***** Distanţa dintre puncte este formată din segmente cumulate ce sunt mai mici decât valoarea 1 milimetru.**

Extrasul de carte funciară generat prin sistemul informatic integrat al ANCPI conține informațiile din cartea funciară active la data generării. Acesta este valabil în condițiile prevăzute de art. 7 din Legea nr. 455/2001, coroborat cu art. 3 din O.U.G. nr. 41/2016, exclusiv în mediul electronic, pentru activități și procese administrative prevăzute de legislația în vigoare. Valabilitatea poate fi extinsă și în forma fizică a documentului, fără semnătură olografă, cu acceptul expres sau procedural al instituției publice ori entității care a solicitat prezentarea acestui extras.
Verificarea corectitudinii și realității informațiilor conținute de document se poate face la adresa **www.ancpi.ro/verificare**, folosind codul de verificare online disponibil în antet. Codul de verificare este valabil 30 de zile calendaristice de la momentul generării documentului.

Data și ora generării,
04/08/2025, 13:26

Acest document se eliberează gratuit pentru proprietarii imobilelor. Pentru alți solicitanți, costul extrasului este de 25 de lei la ghișeu, respectiv 20 de lei dacă este obținut online prin platforma http://epay.ancpi.ro

Oficiul de Cadastru şi Publicitate Imobiliară PRAHOVA
Biroul de Cadastru şi Publicitate Imobiliară Ploieşti

PLOIESTI, Str. Unirii nr. 2, Cod postal 100043, Tel: (0244) 51 95 69, Fax: (0244) 59 22 95

Nr.cerere	**131461**
Ziua	**01**
Luna	**08**
Anul	**2025**

Extras de Plan Cadastral de Carte Funciară pentru Imobil număr cadastral 31106 / UAT Fulga

TEREN Extravilan
Adresa: Jud. Prahova, UAT Fulga

Comuna/Oraş/Municipiu: Fulga

Nr. cadastral	Suprafaţa măsurată	Observaţii / Referinţe
31106	4000	imobil inscris in CF sporadic 21332;

* Suprafaţa este determinată in planul de proiecţie Stereo 70.

DETALII LINIARE IMOBIL



Incadrare in zonă
scara 1:10000



Date referitoare la teren

Crt	Categoria de folosință	Intra vilan	Suprafaţa (mp)	Tarla	Parcelă	Observaţii / Referinţe
1	arabil	NU	4.000	34	504/58	
	TOTAL:		**4.000**			

Date referitoare la construcţii

Crt	Numar	Destinaţie construcţie	Supraf. (mp)	Situaţie juridică	Observaţii / Referinţe
Imobilul nu are in componență construcții					

Lungime Segmente
1) Valorile lungimilor segmentelor sunt obţinute din proiecţie în plan.

Punct început	X / Y	Punct sfârşit	X / Y	Lungime segment (** (m)
1	617.564,99 382.644,838	2	617.197,85 383.615,765	1038.023
2	617.197,85 383.615,765	3	617.194,058 383.614,899	3.89
3	617.194,058 383.614,899	4	617.561,207 382.643,947	1038.049
4	617.561,207 382.643,947	1	617.564,99 382.644,838	3.887

**** Lungimile segmentelor sunt determinate în planul de proiecţie Stereo 70 şi sunt rotunjite la 1 milimetru.**
***** Distanţa dintre puncte este formată din segmente cumulate ce sunt mai mici decât valoarea 1 milimetru.**

Certific că informațiile din prezentul extras sunt conforme cu datele din planul cadastral de carte funciară al OCPI PRAHOVA la data: 04-08-2025
Situația prezentată poate face obiectul unor modificări ulterioare, in condițiile Legii cadastrului și publicității imobiliare nr. 7/1996, republicată.

Consilier/Inspector de specialitate,

Ancuța-Elena Constantin

Oficiul de Cadastru şi Publicitate Imobiliară PRAHOVA
Biroul de Cadastru şi Publicitate Imobiliară Ploieşti

Nr. cerere	131461
Ziua	01
Luna	08
Anul	2025

Cod verificare
100192385839

EXTRAS DE CARTE FUNCIARĂ
PENTRU INFORMARE

Carte Funciară Nr. 31106 Fulga

A. Partea I. Descrierea imobilului

TEREN Extravilan

Adresa: Jud. Prahova, UAT Fulga

Nr. Crt	Nr. cadastral Nr. topografic	Suprafaţa* (mp)	Observaţii / Referinţe
A1	31106	4.000	Teren neimprejmuit; imobil inscris in CF sporadic 21332;

B. Partea II. Proprietari şi acte

Înscrieri privitoare la dreptul de proprietate şi alte drepturi reale		Referinţe
131461 / 01/08/2025		
Registrul Cadastral al Imobilelor (UAT Fulga); Act Normativ lg.7/1996 emis de Parlamentul Romaniei;		
B1	Se infiinteaza cartea funciara a imobilului 31106 ca urmare a finalizarii inregistrarii sistematice. Imobilul se gaseste in registrul cadastral al imobilelor sub numarul 8417.	A1
Act Notarial nr. 3366, din 12/12/2017 emis de NP Ionita Aristita Adina;		
B2	Intabulare, drept de PROPRIETATEcumparare, dobandit prin Conventie, cota actuala 1/1	A1
	1) **SC AGRINVEST SRL**	

C. Partea III. SARCINI .

Inscrieri privind dezmembrămintele dreptului de proprietate, drepturi reale de garanţie şi sarcini	Referinţe
NU SUNT	

Anexa Nr. 1 La Partea I

Teren

Nr cadastral	Suprafaţa (mp)*	Observaţii / Referinţe
31106	4.000	imobil inscris in CF sporadic 21332;

* Suprafaţa este determinată in planul de proiecţie Stereo 70.

DETALII LINIARE IMOBIL



Date referitoare la teren

Nr Crt	Categorie folosinţă	Intra vilan	Suprafaţa (mp)	Tarla	Parcelă	Nr. topo	Observaţii / Referinţe
1	arabil	NU	4.000	34	504/58	-	

Lungime Segmente

1) Valorile lungimilor segmentelor sunt obţinute din proiecţie în plan.

Punct început	X / Y	Punct sfârşit	X / Y	Lungime segment (** (m)
1	617.564,99 382.644,838	2	617.197,85 383.615,765	1038.023
2	617.197,85 383.615,765	3	617.194,058 383.614,899	3.89
3	617.194,058 383.614,899	4	617.561,207 382.643,947	1038.049
4	617.561,207 382.643,947	1	617.564,99 382.644,838	3.887

**** Lungimile segmentelor sunt determinate în planul de proiecţie Stereo 70 şi sunt rotunjite la 1 milimetru.**
***** Distanţa dintre puncte este formată din segmente cumulate ce sunt mai mici decât valoarea 1 milimetru.**

Extrasul de carte funciară generat prin sistemul informatic integrat al ANCPI conține informațiile din cartea funciară active la data generării. Acesta este valabil în condițiile prevăzute de art. 7 din Legea nr. 455/2001, coroborat cu art. 3 din O.U.G. nr. 41/2016, exclusiv în mediul electronic, pentru activități și procese administrative prevăzute de legislația în vigoare. Valabilitatea poate fi extinsă și în forma fizică a documentului, fără semnătură olografă, cu acceptul expres sau procedural al instituției publice ori entității care a solicitat prezentarea acestui extras.
Verificarea corectitudinii și realității informațiilor conținute de document se poate face la adresa **www.ancpi.ro/verificare**, folosind codul de verificare online disponibil în antet. Codul de verificare este valabil 30 de zile calendaristice de la momentul generării documentului.

Data și ora generării,
04/08/2025, 13:26

Acest document se eliberează gratuit pentru proprietarii imobilelor. Pentru alți solicitanți, costul extrasului este de 25 de lei la ghișeu, respectiv 20 de lei dacă este obținut online prin platforma http://epay.ancpi.ro

Oficiul de Cadastru şi Publicitate Imobiliară PRAHOVA
Biroul de Cadastru şi Publicitate Imobiliară Ploieşti

PLOIESTI, Str. Unirii nr. 2, Cod postal 100043, Tel: (0244) 51 95 69, Fax: (0244) 59 22 95

Nr.cerere	**131460**
Ziua	**01**
Luna	**08**
Anul	**2025**

Extras de Plan Cadastral de Carte Funciară pentru Imobil număr cadastral 31105 / UAT Fulga

TEREN Extravilan
Adresa: Jud. Prahova, UAT Fulga

Comuna/Oraş/Municipiu: Fulga

Nr. cadastral	Suprafaţa măsurată	Observaţii / Referinţe
31105	5012	imobil inscris in CF sporadic 20593;

* Suprafaţa este determinată in planul de proiecţie Stereo 70.

DETALII LINIARE IMOBIL



Incadrare in zonă
scara 1:10000



Date referitoare la teren

Crt	Categoria de folosință	Intra vilan	Suprafaţa (mp)	Tarla	Parcelă	Observaţii / Referinţe
1	arabil	NU	5.012	34	504/60	
	TOTAL:		**5.012**			

Date referitoare la construcţii

Crt	Numar	Destinaţie construcţie	Supraf. (mp)	Situaţie juridică	Observaţii / Referinţe
Imobilul nu are in componență construcții					

Lungime Segmente
1) Valorile lungimilor segmentelor sunt obţinute din proiecţie în plan.

Punct început	X / Y	Punct sfârşit	X / Y	Lungime segment (** (m)
1	617.559,315 382.643,502	2	617.192,162 383.614,465	1038.061
2	617.192,162 383.614,465	3	617.187,411 383.613,38	4.873
3	617.187,411 383.613,38	4	617.554,575 382.642,386	1038.094
4	617.554,575 382.642,386	1	617.559,315 382.643,502	4.87

**** Lungimile segmentelor sunt determinate în planul de proiecţie Stereo 70 şi sunt rotunjite la 1 milimetru.**
***** Distanţa dintre puncte este formată din segmente cumulate ce sunt mai mici decât valoarea 1 milimetru.**

Certific că informațiile din prezentul extras sunt conforme cu datele din planul cadastral de carte funciară al OCPI PRAHOVA la data: 04-08-2025
Situația prezentată poate face obiectul unor modificări ulterioare, in condițiile Legii cadastrului și publicității imobiliare nr. 7/1996, republicată.

Consilier/Inspector de specialitate,

Ancuța-Elena Constantin

Oficiul de Cadastru şi Publicitate Imobiliară PRAHOVA
Biroul de Cadastru şi Publicitate Imobiliară Ploieşti

Nr. cerere	131460
Ziua	01
Luna	08
Anul	2025

Cod verificare
100192385838

EXTRAS DE CARTE FUNCIARĂ
PENTRU INFORMARE

Carte Funciară Nr. 31105 Fulga

A. Partea I. Descrierea imobilului

TEREN Extravilan

Adresa: Jud. Prahova, UAT Fulga

Nr. Crt	Nr. cadastral Nr. topografic	Suprafaţa* (mp)	Observaţii / Referinţe
A1	31105	5.012	Teren neimprejmuit; imobil inscris in CF sporadic 20593;

B. Partea II. Proprietari şi acte

Înscrieri privitoare la dreptul de proprietate şi alte drepturi reale		Referinţe
131460 / 01/08/2025		
Registrul Cadastral al Imobilelor (UAT Fulga); Act Normativ lg.7/1996 emis de Parlamentul Romaniei;		
B1	Se infiinteaza cartea funciara a imobilului 31105 ca urmare a finalizarii inregistrarii sistematice. Imobilul se gaseste in registrul cadastral al imobilelor sub numarul 8416.	A1
Contract De Vanzare-Cumparare nr. 407, din 30/05/2000 emis de BNP.HURDUC ION;		
B2	Intabulare, drept de PROPRIETATEcumparare ca bun comun, dobandit prin Conventie, cota actuala 1/1	A1
	1) **VOVEC LAURENTIU** 2) **VOVEC DANIELA MIRELA**	
	OBSERVATII: (provenita din conversia CF 18)	

C. Partea III. SARCINI .

Inscrieri privind dezmembrămintele dreptului de proprietate, drepturi reale de garanţie şi sarcini	Referinţe
NU SUNT	

Anexa Nr. 1 La Partea I

Teren

Nr cadastral	Suprafaţa (mp)*	Observaţii / Referinţe
31105	5.012	imobil inscris in CF sporadic 20593;

* Suprafaţa este determinată in planul de proiecţie Stereo 70.

DETALII LINIARE IMOBIL



Date referitoare la teren

Nr Crt	Categorie folosinţă	Intra vilan	Suprafaţa (mp)	Tarla	Parcelă	Nr. topo	Observaţii / Referinţe
1	arabil	NU	5.012	34	504/60	-	

Lungime Segmente
1) Valorile lungimilor segmentelor sunt obţinute din proiecţie în plan.

Punct început	X / Y	Punct sfârşit	X / Y	Lungime segment (** (m)
1	617.559,315 382.643,502	2	617.192,162 383.614,465	1038.061
2	617.192,162 383.614,465	3	617.187,411 383.613,38	4.873
3	617.187,411 383.613,38	4	617.554,575 382.642,386	1038.094
4	617.554,575 382.642,386	1	617.559,315 382.643,502	4.87

**** Lungimile segmentelor sunt determinate în planul de proiecţie Stereo 70 şi sunt rotunjite la 1 milimetru.**
***** Distanţa dintre puncte este formată din segmente cumulate ce sunt mai mici decât valoarea 1 milimetru.**

Extrasul de carte funciară generat prin sistemul informatic integrat al ANCPI conține informațiile din cartea funciară active la data generării. Acesta este valabil în condițiile prevăzute de art. 7 din Legea nr. 455/2001, coroborat cu art. 3 din O.U.G. nr. 41/2016, exclusiv în mediul electronic, pentru activități și procese administrative prevăzute de legislația în vigoare. Valabilitatea poate fi extinsă și în forma fizică a documentului, fără semnătură olografă, cu acceptul expres sau procedural al instituției publice ori entității care a solicitat prezentarea acestui extras.
Verificarea corectitudinii și realității informațiilor conținute de document se poate face la adresa **www.ancpi.ro/verificare**, folosind codul de verificare online disponibil în antet. Codul de verificare este valabil 30 de zile calendaristice de la momentul generării documentului.

Data și ora generării,
04/08/2025, 13:26

Acest document se eliberează gratuit pentru proprietarii imobilelor. Pentru alți solicitanți, costul extrasului este de 25 de lei la ghișeu, respectiv 20 de lei dacă este obținut online prin platforma http://epay.ancpi.ro

Oficiul de Cadastru şi Publicitate Imobiliară PRAHOVA
Biroul de Cadastru şi Publicitate Imobiliară Ploieşti

PLOIESTI, Str. Unirii nr. 2, Cod postal 100043, Tel: (0244) 51 95 69, Fax: (0244) 59 22 95

Nr.cerere	**131459**
Ziua	**01**
Luna	**08**
Anul	**2025**

Extras de Plan Cadastral de Carte Funciară pentru Imobil număr cadastral 31104 / UAT Fulga

TEREN Extravilan
Adresa: Jud. Prahova, UAT Fulga, COM. FULGA DE SUS, TARLA 34, PARCELA A504/61 - EXTRAVILAN, JUDETUL PRAHOVA

Comuna/Oraş/Municipiu: Fulga

Nr. cadastral	Suprafaţa măsurată	Observaţii / Referinţe
31104	5000	imobil inscris in CF sporadic 22498;

* Suprafaţa este determinată in planul de proiecţie Stereo 70.

DETALII LINIARE IMOBIL



Incadrare in zonă
scara 1:10000



Date referitoare la teren

Crt	Categoria de folosință	Intra vilan	Suprafaţa (mp)	Tarla	Parcelă	Observaţii / Referinţe
1	arabil	NU	5.000	34	504/61	
	TOTAL:		**5.000**			

Date referitoare la construcţii

Crt	Numar	Destinaţie construcţie	Supraf. (mp)	Situaţie juridică	Observaţii / Referinţe
Imobilul nu are in componență construcții					

Lungime Segmente
1) Valorile lungimilor segmentelor sunt obţinute din proiecţie în plan.

Punct început	X / Y	Punct sfârşit	X / Y	Lungime segment (** (m)
1	617.554,575 382.642,386	2	617.187,411 383.613,38	1038.094
2	617.187,411 383.613,38	3	617.182,672 383.612,296	4.861
3	617.182,672 383.612,296	4	617.549,847 382.641,273	1038.125
4	617.549,847 382.641,273	1	617.554,575 382.642,386	4.857

**** Lungimile segmentelor sunt determinate în planul de proiecţie Stereo 70 şi sunt rotunjite la 1 milimetru.**
***** Distanţa dintre puncte este formată din segmente cumulate ce sunt mai mici decât valoarea 1 milimetru.**

Certific că informațiile din prezentul extras sunt conforme cu datele din planul cadastral de carte funciară al OCPI PRAHOVA la data: 04-08-2025
Situația prezentată poate face obiectul unor modificări ulterioare, in condițiile Legii cadastrului și publicității imobiliare nr. 7/1996, republicată.

Consilier/Inspector de specialitate,

Ancuța-Elena Constantin

Oficiul de Cadastru şi Publicitate Imobiliară PRAHOVA
Biroul de Cadastru şi Publicitate Imobiliară Ploieşti

Nr. cerere	131459
Ziua	01
Luna	08
Anul	2025

Cod verificare
100192385837

EXTRAS DE CARTE FUNCIARĂ
PENTRU INFORMARE

Carte Funciară Nr. 31104 Fulga

A. Partea I. Descrierea imobilului

TEREN Extravilan

Adresa: Jud. Prahova, UAT Fulga, COM. FULGA DE SUS, TARLA 34, PARCELA A504/61 - EXTRAVILAN, JUDETUL PRAHOVA

Nr. Crt	Nr. cadastral Nr. topografic	Suprafaţa* (mp)	Observaţii / Referinţe
A1	31104	5.000	Teren neimprejmuit; imobil inscris in CF sporadic 22498;

B. Partea II. Proprietari şi acte

Înscrieri privitoare la dreptul de proprietate şi alte drepturi reale		Referinţe
131459 / 01/08/2025		
Registrul Cadastral al Imobilelor (UAT Fulga); Act Normativ lg.7/1996 emis de Parlamentul Romaniei;		
B1	Se infiinteaza cartea funciara a imobilului 31104 ca urmare a finalizarii inregistrarii sistematice. Imobilul se gaseste in registrul cadastral al imobilelor sub numarul 8415.	A1
Act Notarial nr. 1090, din 28/04/2020 emis de NP IONITA ARISTITA ADINA (; act notarial nr 261 din 27.09.2019, emis de BIN CALIN MARIA;act administrativ nr D10 601408 din 24.10.2019, emis de PRIMARIA MUNICIPIULUI CONSTANTA;act notarial nr 1433 din 27.09.2019, emis de NP CALIN MARIA;act notarial nr 3357 din 30.10.2019, emis de NP IONITA ARISTITA ADINA;act administrativ nr 83071 din 18.01.2000, emis de COMISIA JUDETEANA PRAHOVA);		
B2	Intabulare, drept de PROPRIETATE, dobandit prin Reconstituire, cota actuala 2/3	A1
	1) **MĂRCULESCU FRUSINA** 2) **POPESCU MARIA**, (DECEDATA);	
Act Notarial nr. 1907, din 18/06/2024 emis de NP Ioniță Aristița Adina;		
B3	Intabulare, drept de PROPRIETATEcumpărare, dobandit prin Conventie, cota actuala 1/3	A1
	1) **SC AGRINVEST SRL**	

C. Partea III. SARCINI .

Inscrieri privind dezmembrămintele dreptului de proprietate, drepturi reale de garanţie şi sarcini	Referinţe
NU SUNT	

Anexa Nr. 1 La Partea I

Teren

Nr cadastral	Suprafaţa (mp)*	Observaţii / Referinţe
31104	5.000	imobil inscris in CF sporadic 22498;

* Suprafaţa este determinată in planul de proiecţie Stereo 70.

DETALII LINIARE IMOBIL



Date referitoare la teren

Nr Crt	Categorie folosinţă	Intra vilan	Suprafaţa (mp)	Tarla	Parcelă	Nr. topo	Observaţii / Referinţe
1	arabil	NU	5.000	34	504/61	-	

Lungime Segmente

1) Valorile lungimilor segmentelor sunt obţinute din proiecţie în plan.

Punct început	X / Y	Punct sfârşit	X / Y	Lungime segment (** (m)
1	617.554,575 382.642,386	2	617.187,411 383.613,38	1038.094
2	617.187,411 383.613,38	3	617.182,672 383.612,296	4.861
3	617.182,672 383.612,296	4	617.549,847 382.641,273	1038.125
4	617.549,847 382.641,273	1	617.554,575 382.642,386	4.857

**** Lungimile segmentelor sunt determinate în planul de proiecţie Stereo 70 şi sunt rotunjite la 1 milimetru.**
***** Distanţa dintre puncte este formată din segmente cumulate ce sunt mai mici decât valoarea 1 milimetru.**

Extrasul de carte funciară generat prin sistemul informatic integrat al ANCPI conține informațiile din cartea funciară active la data generării. Acesta este valabil în condițiile prevăzute de art. 7 din Legea nr. 455/2001, coroborat cu art. 3 din O.U.G. nr. 41/2016, exclusiv în mediul electronic, pentru activități și procese administrative prevăzute de legislația în vigoare. Valabilitatea poate fi extinsă și în forma fizică a documentului, fără semnătură olografă, cu acceptul expres sau procedural al instituției publice ori entității care a solicitat prezentarea acestui extras.
Verificarea corectitudinii și realității informațiilor conținute de document se poate face la adresa **www.ancpi.ro/verificare**, folosind codul de verificare online disponibil în antet. Codul de verificare este valabil 30 de zile calendaristice de la momentul generării documentului.

Data și ora generării,
04/08/2025, 13:26

Acest document se eliberează gratuit pentru proprietarii imobilelor. Pentru alți solicitanți, costul extrasului este de 25 de lei la ghișeu, respectiv 20 de lei dacă este obținut online prin platforma http://epay.ancpi.ro

Oficiul de Cadastru şi Publicitate Imobiliară PRAHOVA
Biroul de Cadastru şi Publicitate Imobiliară Ploieşti

PLOIESTI, Str. Unirii nr. 2, Cod postal 100043, Tel: (0244) 51 95 69, Fax: (0244) 59 22 95

Nr.cerere	**131458**
Ziua	**01**
Luna	**08**
Anul	**2025**

Extras de Plan Cadastral de Carte Funciară pentru Imobil număr cadastral 31103 / UAT Fulga

TEREN Extravilan
Adresa: Jud. Prahova, UAT Fulga

Comuna/Oraş/Municipiu: Fulga

Nr. cadastral	Suprafaţa măsurată	Observaţii / Referinţe
31103	5000	

* Suprafaţa este determinată in planul de proiecţie Stereo 70.

DETALII LINIARE IMOBIL



Incadrare in zonă
scara 1:10000



Date referitoare la teren

Crt	Categoria de folosință	Intra vilan	Suprafaţa (mp)	Tarla	Parcelă	Observaţii / Referinţe
1	arabil	NU	5.000	34	504/62	
	TOTAL:		**5.000**			

Date referitoare la construcţii

Crt	Numar	Destinaţie construcţie	Supraf. (mp)	Situaţie juridică	Observaţii / Referinţe
Imobilul nu are in componență construcții					

Lungime Segmente
1) Valorile lungimilor segmentelor sunt obţinute din proiecţie în plan.

Punct început	X / Y	Punct sfârşit	X / Y	Lungime segment (** (m)
1	617.549,847 382.641,273	2	617.182,672 383.612,296	1038.125
2	617.182,672 383.612,296	3	617.177,932 383.611,213	4.862
3	617.177,932 383.611,213	4	617.545,119 382.640,16	1038.157
4	617.545,119 382.640,16	1	617.549,847 382.641,273	4.857

**** Lungimile segmentelor sunt determinate în planul de proiecţie Stereo 70 şi sunt rotunjite la 1 milimetru.**
***** Distanţa dintre puncte este formată din segmente cumulate ce sunt mai mici decât valoarea 1 milimetru.**

Certific că informațiile din prezentul extras sunt conforme cu datele din planul cadastral de carte funciară al OCPI PRAHOVA la data: 04-08-2025
Situația prezentată poate face obiectul unor modificări ulterioare, in condițiile Legii cadastrului și publicității imobiliare nr. 7/1996, republicată.

Consilier/Inspector de specialitate,

Ancuța-Elena Constantin

Oficiul de Cadastru şi Publicitate Imobiliară PRAHOVA
Biroul de Cadastru şi Publicitate Imobiliară Ploieşti

Nr. cerere	131458
Ziua	01
Luna	08
Anul	2025

Cod verificare
100192385836

EXTRAS DE CARTE FUNCIARĂ
PENTRU INFORMARE

Carte Funciară Nr. 31103 Fulga

A. Partea I. Descrierea imobilului

TEREN Extravilan

Adresa: Jud. Prahova, UAT Fulga

Nr. Crt	Nr. cadastral Nr. topografic	Suprafaţa* (mp)	Observaţii / Referinţe
A1	31103	5.000	Teren neimprejmuit;

B. Partea II. Proprietari şi acte

Înscrieri privitoare la dreptul de proprietate şi alte drepturi reale		Referinţe
131458 / 01/08/2025		
Registrul Cadastral al Imobilelor (UAT Fulga); Act Normativ lg.7/1996 emis de Parlamentul Romaniei;		
B1	Se infiinteaza cartea funciara a imobilului 31103 ca urmare a finalizarii inregistrarii sistematice. Imobilul se gaseste in registrul cadastral al imobilelor sub numarul 8414.	A1
Hotarare Judecatoreasca nr. 509, din 15/04/2008 emis de JUDECATORIA MIZIL, JUDETUL PRAHOVA (SENTINTA CIVILA;);		
B2	Intabulare, drept de PROPRIETATE, dobandit prin Hotarare Judecatoreasca, cota actuala 1/1	A1
	1) **S.C. CORNELIUS IMPEX S.R.L.**	

C. Partea III. SARCINI .

Inscrieri privind dezmembrămintele dreptului de proprietate, drepturi reale de garanţie şi sarcini	Referinţe
NU SUNT	

Anexa Nr. 1 La Partea I

Teren

Nr cadastral	Suprafaţa (mp)*	Observaţii / Referinţe
31103	5.000	

* Suprafaţa este determinată in planul de proiecţie Stereo 70.

DETALII LINIARE IMOBIL



Date referitoare la teren

Nr Crt	Categorie folosinţă	Intra vilan	Suprafaţa (mp)	Tarla	Parcelă	Nr. topo	Observaţii / Referinţe
1	arabil	NU	5.000	34	504/62	-	

Lungime Segmente

1) Valorile lungimilor segmentelor sunt obţinute din proiecţie în plan.

Punct început	X / Y	Punct sfârşit	X / Y	Lungime segment (** (m)
1	617.549,847 382.641,273	2	617.182,672 383.612,296	1038.125
2	617.182,672 383.612,296	3	617.177,932 383.611,213	4.862
3	617.177,932 383.611,213	4	617.545,119 382.640,16	1038.157
4	617.545,119 382.640,16	1	617.549,847 382.641,273	4.857

**** Lungimile segmentelor sunt determinate în planul de proiecţie Stereo 70 şi sunt rotunjite la 1 milimetru.**
***** Distanţa dintre puncte este formată din segmente cumulate ce sunt mai mici decât valoarea 1 milimetru.**

Extrasul de carte funciară generat prin sistemul informatic integrat al ANCPI conține informațiile din cartea funciară active la data generării. Acesta este valabil în condițiile prevăzute de art. 7 din Legea nr. 455/2001, coroborat cu art. 3 din O.U.G. nr. 41/2016, exclusiv în mediul electronic, pentru activități și procese administrative prevăzute de legislația în vigoare. Valabilitatea poate fi extinsă și în forma fizică a documentului, fără semnătură olografă, cu acceptul expres sau procedural al instituției publice ori entității care a solicitat prezentarea acestui extras.
Verificarea corectitudinii și realității informațiilor conținute de document se poate face la adresa **www.ancpi.ro/verificare**, folosind codul de verificare online disponibil în antet. Codul de verificare este valabil 30 de zile calendaristice de la momentul generării documentului.

Data și ora generării,
04/08/2025, 13:27

Acest document se eliberează gratuit pentru proprietarii imobilelor. Pentru alți solicitanți, costul extrasului este de 25 de lei la ghișeu, respectiv 20 de lei dacă este obținut online prin platforma http://epay.ancpi.ro

ANCPI
AGENȚIA NAȚIONALĂ DE CADASTRU ȘI PUBLICITATE IMOBILIARĂ

Oficiul de Cadastru şi Publicitate Imobiliară PRAHOVA
Biroul de Cadastru şi Publicitate Imobiliară Ploiești

PLOIESTI, Str. Unirii nr. 2, Cod postal 100043, Tel: (0244) 51 95 69, Fax: (0244) 59 22 95

Nr.cerere	**131457**
Ziua	**01**
Luna	**08**
Anul	**2025**

Extras de Plan Cadastral de Carte Funciară pentru Imobil număr cadastral 31102 / UAT Fulga

TEREN Extravilan
Adresa: Jud. Prahova, UAT Fulga

Comuna/Oraş/Municipiu: Fulga

Nr. cadastral	Suprafața măsurată	Observaţii / Referinţe
31102	2000	

* Suprafaţa este determinată in planul de proiecţie Stereo 70.

DETALII LINIARE IMOBIL



Incadrare in zonă
scara 1:10000



Date referitoare la teren

Crt	Categoria de folosință	Intra vilan	Suprafaţa (mp)	Tarla	Parcelă	Observaţii / Referinţe
1	arabil	NU	2.000	34	504/63	
	TOTAL:		**2.000**			

Date referitoare la construcţii

Crt	Numar	Destinaţie construcţie	Supraf. (mp)	Situaţie juridică	Observaţii / Referinţe
Imobilul nu are in componență construcții					

Lungime Segmente
1) Valorile lungimilor segmentelor sunt obţinute din proiecţie în plan.

Punct început	X / Y	Punct sfârşit	X / Y	Lungime segment (** (m)
1	617.545,119 382.640,16	2	617.177,932 383.611,213	1038.157
2	617.177,932 383.611,213	3	617.176,036 383.610,78	1.945
3	617.176,036 383.610,78	4	617.359,632 383.125,246	519.086
4	617.359,632 383.125,246	5	617.543,227 382.639,714	519.084
5	617.543,227 382.639,714	6	617.544,168 382.639,948	0.97
6	617.544,168 382.639,948	1	617.545,119 382.640,16	0.974

**** Lungimile segmentelor sunt determinate în planul de proiecţie Stereo 70 şi sunt rotunjite la 1 milimetru.**
***** Distanţa dintre puncte este formată din segmente cumulate ce sunt mai mici decât valoarea 1 milimetru.**

Certific că informațiile din prezentul extras sunt conforme cu datele din planul cadastral de carte funciară al OCPI PRAHOVA la data: 04-08-2025
Situația prezentată poate face obiectul unor modificări ulterioare, in condițiile Legii cadastrului și publicității imobiliare nr. 7/1996, republicată.

Consilier/Inspector de specialitate,

Ancuța-Elena Constantin

Oficiul de Cadastru şi Publicitate Imobiliară PRAHOVA
Biroul de Cadastru şi Publicitate Imobiliară Ploieşti

Nr. cerere	131457
Ziua	01
Luna	08
Anul	2025

Cod verificare
100192385835

EXTRAS DE CARTE FUNCIARĂ
PENTRU INFORMARE

Carte Funciară Nr. 31102 Fulga

A. Partea I. Descrierea imobilului

TEREN Extravilan

Adresa: Jud. Prahova, UAT Fulga

Nr. Crt	Nr. cadastral Nr. topografic	Suprafaţa* (mp)	Observaţii / Referinţe
A1	31102	2.000	Teren neimprejmuit;

B. Partea II. Proprietari şi acte

Înscrieri privitoare la dreptul de proprietate şi alte drepturi reale		Referinţe
131457 / 01/08/2025		
Registrul Cadastral al Imobilelor (UAT Fulga); Act Normativ lg.7/1996 emis de Parlamentul Romaniei;		
B1	Se infiinteaza cartea funciara a imobilului 31102 ca urmare a finalizarii inregistrarii sistematice. Imobilul se gaseste in registrul cadastral al imobilelor sub numarul 8413.	A1
Act Administrativ nr. 83006, din 28/07/1999 emis de CJSDPAT PRAHOVA (TITLU DE PROPRIETATE;);		
B2	Intabulare, drept de PROPRIETATE, dobandit prin Reconstituire, cota actuala 1/1	A1
	1) **DINU ION**	

C. Partea III. SARCINI .

Inscrieri privind dezmembrămintele dreptului de proprietate, drepturi reale de garanţie şi sarcini	Referinţe
NU SUNT	

Anexa Nr. 1 La Partea I

Teren

Nr cadastral	Suprafaţa (mp)*	Observaţii / Referinţe
31102	2.000	

* Suprafaţa este determinată in planul de proiecţie Stereo 70.

DETALII LINIARE IMOBIL



Date referitoare la teren

Nr Crt	Categorie folosinţă	Intra vilan	Suprafaţa (mp)	Tarla	Parcelă	Nr. topo	Observaţii / Referinţe
1	arabil	NU	2.000	34	504/63	-	

Lungime Segmente

1) Valorile lungimilor segmentelor sunt obţinute din proiecţie în plan.

Punct început	X / Y	Punct sfârşit	X / Y	Lungime segment (** (m)
1	617.545,119 382.640,16	2	617.177,932 383.611,213	1038.157
2	617.177,932 383.611,213	3	617.176,036 383.610,78	1.945
3	617.176,036 383.610,78	4	617.359,632 383.125,246	519.086
4	617.359,632 383.125,246	5	617.543,227 382.639,714	519.084

Punct început	X / Y	Punct sfârşit	X / Y	Lungime segment (** (m)
5	617.543,227 382.639,714	6	617.544,168 382.639,948	0.97
6	617.544,168 382.639,948	1	617.545,119 382.640,16	0.974

**** Lungimile segmentelor sunt determinate în planul de proiecţie Stereo 70 şi sunt rotunjite la 1 milimetru.**
***** Distanţa dintre puncte este formată din segmente cumulate ce sunt mai mici decât valoarea 1 milimetru.**

Extrasul de carte funciară generat prin sistemul informatic integrat al ANCPI conține informațiile din cartea funciară active la data generării. Acesta este valabil în condițiile prevăzute de art. 7 din Legea nr. 455/2001, coroborat cu art. 3 din O.U.G. nr. 41/2016, exclusiv în mediul electronic, pentru activități și procese administrative prevăzute de legislația în vigoare. Valabilitatea poate fi extinsă și în forma fizică a documentului, fără semnătură olografă, cu acceptul expres sau procedural al instituției publice ori entității care a solicitat prezentarea acestui extras.
Verificarea corectitudinii și realității informațiilor conținute de document se poate face la adresa **www.ancpi.ro/verificare**, folosind codul de verificare online disponibil în antet. Codul de verificare este valabil 30 de zile calendaristice de la momentul generării documentului.

Data și ora generării,
04/08/2025, 13:27

Acest document se eliberează gratuit pentru proprietarii imobilelor. Pentru alți solicitanți, costul extrasului este de 25 de lei la ghișeu, respectiv 20 de lei dacă este obținut online prin platforma http://epay.ancpi.ro

Oficiul de Cadastru şi Publicitate Imobiliară PRAHOVA
Biroul de Cadastru şi Publicitate Imobiliară Ploieşti

PLOIESTI, Str. Unirii nr. 2, Cod postal 100043, Tel: (0244) 51 95 69, Fax: (0244) 59 22 95

Nr.cerere	**131456**
Ziua	**01**
Luna	**08**
Anul	**2025**

Extras de Plan Cadastral de Carte Funciară pentru Imobil număr cadastral 31101 / UAT Fulga

TEREN Extravilan
Adresa: Jud. Prahova, UAT Fulga

Comuna/Oraş/Municipiu: Fulga

Nr. cadastral	Suprafaţa măsurată	Observaţii / Referinţe
31101	2500	

* Suprafaţa este determinată in planul de proiecţie Stereo 70.

DETALII LINIARE IMOBIL



Incadrare in zonă
scara 1:10000



Date referitoare la teren

Crt	Categoria de folosință	Intra vilan	Suprafaţa (mp)	Tarla	Parcelă	Observaţii / Referinţe
1	arabil	NU	2.500	34	504/64	
	TOTAL:		**2.500**			

Date referitoare la construcţii

Crt	Numar	Destinaţie construcţie	Supraf. (mp)	Situaţie juridică	Observaţii / Referinţe
Imobilul nu are in componență construcții					

Lungime Segmente
1) Valorile lungimilor segmentelor sunt obţinute din proiecţie în plan.

Punct început	X / Y	Punct sfârşit	X / Y	Lungime segment (** (m)
1	617.543,227 382.639,714	2	617.359,632 383.125,246	519.084
2	617.359,632 383.125,246	3	617.176,036 383.610,78	519.086
3	617.176,036 383.610,78	4	617.173,667 383.610,238	2.43
4	617.173,667 383.610,238	5	617.540,863 382.639,158	1038.186
5	617.540,863 382.639,158	1	617.543,227 382.639,714	2.429

**** Lungimile segmentelor sunt determinate în planul de proiecţie Stereo 70 şi sunt rotunjite la 1 milimetru.**
***** Distanţa dintre puncte este formată din segmente cumulate ce sunt mai mici decât valoarea 1 milimetru.**

Certific că informațiile din prezentul extras sunt conforme cu datele din planul cadastral de carte funciară al OCPI PRAHOVA la data: 04-08-2025
Situația prezentată poate face obiectul unor modificări ulterioare, in condițiile Legii cadastrului și publicității imobiliare nr. 7/1996, republicată.

Consilier/Inspector de specialitate,

Ancuța-Elena Constantin

Oficiul de Cadastru şi Publicitate Imobiliară PRAHOVA
Biroul de Cadastru şi Publicitate Imobiliară Ploieşti

Nr. cerere	131456
Ziua	01
Luna	08
Anul	2025

Cod verificare
100192385833

EXTRAS DE CARTE FUNCIARĂ
PENTRU INFORMARE

Carte Funciară Nr. 31101 Fulga

A. Partea I. Descrierea imobilului

TEREN Extravilan

Adresa: Jud. Prahova, UAT Fulga

Nr. Crt	Nr. cadastral Nr. topografic	Suprafaţa* (mp)	Observaţii / Referinţe
A1	31101	2.500	Teren neimprejmuit;

B. Partea II. Proprietari şi acte

Înscrieri privitoare la dreptul de proprietate şi alte drepturi reale		Referinţe
131456 / 01/08/2025		
Registrul Cadastral al Imobilelor (UAT Fulga); Act Normativ lg.7/1996 emis de Parlamentul Romaniei;		
B1	Se infiinteaza cartea funciara a imobilului 31101 ca urmare a finalizarii inregistrarii sistematice. Imobilul se gaseste in registrul cadastral al imobilelor sub numarul 8412.	A1
Act Administrativ nr. 83080, din 18/01/2000 emis de CJSDPAT PRAHOVA (TITLU DE PROPRIETATE;);		
B2	Intabulare, drept de PROPRIETATE, dobandit prin Reconstituire, cota actuala 1/1	A1
	1) **IONITĂ AURICA** 2) **CĂLUGĂREANU ANICA** 3) **DINU ION** 4) **DINU STEFAN** 5) **STANCIU MARIANA**	

C. Partea III. SARCINI .

Inscrieri privind dezmembrămintele dreptului de proprietate, drepturi reale de garanţie şi sarcini	Referinţe
NU SUNT	

Anexa Nr. 1 La Partea I

Teren

Nr cadastral	Suprafaţa (mp)*	Observaţii / Referinţe
31101	2.500	

* Suprafaţa este determinată in planul de proiecţie Stereo 70.

DETALII LINIARE IMOBIL



Date referitoare la teren

Nr Crt	Categorie folosinţă	Intra vilan	Suprafaţa (mp)	Tarla	Parcelă	Nr. topo	Observaţii / Referinţe
1	arabil	NU	2.500	34	504/64	-	

Lungime Segmente

1) Valorile lungimilor segmentelor sunt obţinute din proiecţie în plan.

Punct început	X / Y	Punct sfârşit	X / Y	Lungime segment (** (m)
1	617.543,227 382.639,714	2	617.359,632 383.125,246	519.084
2	617.359,632 383.125,246	3	617.176,036 383.610,78	519.086
3	617.176,036 383.610,78	4	617.173,667 383.610,238	2.43
4	617.173,667 383.610,238	5	617.540,863 382.639,158	1038.186

Punct început	X / Y	Punct sfârşit	X / Y	Lungime segment (** (m)
5	617.540,863 382.639,158	1	617.543,227 382.639,714	2.429

**** Lungimile segmentelor sunt determinate în planul de proiecţie Stereo 70 şi sunt rotunjite la 1 milimetru.**
***** Distanţa dintre puncte este formată din segmente cumulate ce sunt mai mici decât valoarea 1 milimetru.**

Extrasul de carte funciară generat prin sistemul informatic integrat al ANCPI conține informațiile din cartea funciară active la data generării. Acesta este valabil în condițiile prevăzute de art. 7 din Legea nr. 455/2001, coroborat cu art. 3 din O.U.G. nr. 41/2016, exclusiv în mediul electronic, pentru activități și procese administrative prevăzute de legislația în vigoare. Valabilitatea poate fi extinsă și în forma fizică a documentului, fără semnătură olografă, cu acceptul expres sau procedural al instituției publice ori entității care a solicitat prezentarea acestui extras.
Verificarea corectitudinii și realității informațiilor conținute de document se poate face la adresa **www.ancpi.ro/verificare**, folosind codul de verificare online disponibil în antet. Codul de verificare este valabil 30 de zile calendaristice de la momentul generării documentului.

Data și ora generării,
04/08/2025, 13:27

Acest document se eliberează gratuit pentru proprietarii imobilelor. Pentru alți solicitanți, costul extrasului este de 25 de lei la ghișeu, respectiv 20 de lei dacă este obținut online prin platforma http://epay.ancpi.ro

Oficiul de Cadastru şi Publicitate Imobiliară PRAHOVA
Biroul de Cadastru şi Publicitate Imobiliară Ploieşti

PLOIESTI, Str. Unirii nr. 2, Cod postal 100043, Tel: (0244) 51 95 69, Fax: (0244) 59 22 95

Nr.cerere	**131455**
Ziua	**01**
Luna	**08**
Anul	**2025**

Extras de Plan Cadastral de Carte Funciară pentru Imobil număr cadastral 31100 / UAT Fulga

TEREN Extravilan
Adresa: Jud. Prahova, UAT Fulga, T 34 ; A 504/65

Comuna/Oraş/Municipiu: Fulga

Nr. cadastral	Suprafaţa măsurată	Observaţii / Referinţe
31100	3500	imobil inscris in CF sporadic 21361;

* Suprafaţa este determinată in planul de proiecţie Stereo 70.

DETALII LINIARE IMOBIL



Incadrare in zonă
scara 1:10000



Date referitoare la teren

Crt	Categoria de folosință	Intra vilan	Suprafaţa (mp)	Tarla	Parcelă	Observaţii / Referinţe
1	arabil	NU	3.500	34	504/65	
	TOTAL:		**3.500**			

Date referitoare la construcţii

Crt	Numar	Destinaţie construcţie	Supraf. (mp)	Situaţie juridică	Observaţii / Referinţe
Imobilul nu are in componență construcții					

Lungime Segmente
1) Valorile lungimilor segmentelor sunt obţinute din proiecţie în plan.

Punct început	X / Y	Punct sfârşit	X / Y	Lungime segment (** (m)
1	617.540,863 382.639,158	2	617.173,667 383.610,238	1038.186
2	617.173,667 383.610,238	3	617.170,349 383.609,48	3.403
3	617.170,349 383.609,48	4	617.537,554 382.638,379	1038.208
4	617.537,554 382.638,379	1	617.540,863 382.639,158	3.399

**** Lungimile segmentelor sunt determinate în planul de proiecţie Stereo 70 şi sunt rotunjite la 1 milimetru.**
***** Distanţa dintre puncte este formată din segmente cumulate ce sunt mai mici decât valoarea 1 milimetru.**

Certific că informațiile din prezentul extras sunt conforme cu datele din planul cadastral de carte funciară al OCPI PRAHOVA la data: 04-08-2025
Situația prezentată poate face obiectul unor modificări ulterioare, in condițiile Legii cadastrului și publicității imobiliare nr. 7/1996, republicată.

Consilier/Inspector de specialitate,

Ancuța-Elena Constantin

Oficiul de Cadastru şi Publicitate Imobiliară PRAHOVA
Biroul de Cadastru şi Publicitate Imobiliară Ploieşti

Nr. cerere	131455
Ziua	01
Luna	08
Anul	2025

Cod verificare
100192385832

EXTRAS DE CARTE FUNCIARĂ
PENTRU INFORMARE

Carte Funciară Nr. 31100 Fulga

A. Partea I. Descrierea imobilului

TEREN Extravilan

Adresa: Jud. Prahova, UAT Fulga, T 34 ; A 504/65

Nr. Crt	Nr. cadastral Nr. topografic	Suprafaţa* (mp)	Observaţii / Referinţe
A1	31100	3.500	Teren neimprejmuit; imobil inscris in CF sporadic 21361;

B. Partea II. Proprietari şi acte

Înscrieri privitoare la dreptul de proprietate şi alte drepturi reale		Referinţe
131455 / 01/08/2025		
Registrul Cadastral al Imobilelor (UAT Fulga); Act Normativ lg.7/1996 emis de Parlamentul Romaniei;		
B1	Se infiinteaza cartea funciara a imobilului 31100 ca urmare a finalizarii inregistrarii sistematice. Imobilul se gaseste in registrul cadastral al imobilelor sub numarul 8411.	A1
Act Notarial nr. 794, din 21/03/2018 emis de NP Ionita Aristita Adina;		
B2	Intabulare, drept de PROPRIETATEcumparare, dobandit prin Conventie, cota actuala 1/1	A1
	1) **SC AGRINVEST SRL**	

C. Partea III. SARCINI .

Inscrieri privind dezmembrămintele dreptului de proprietate, drepturi reale de garanţie şi sarcini	Referinţe
NU SUNT	

Anexa Nr. 1 La Partea I

Teren

Nr cadastral	Suprafaţa (mp)*	Observaţii / Referinţe
31100	3.500	imobil inscris in CF sporadic 21361;

* Suprafaţa este determinată in planul de proiecţie Stereo 70.

DETALII LINIARE IMOBIL



Date referitoare la teren

Nr Crt	Categorie folosinţă	Intra vilan	Suprafaţa (mp)	Tarla	Parcelă	Nr. topo	Observaţii / Referinţe
1	arabil	NU	3.500	34	504/65	-	

Lungime Segmente

1) Valorile lungimilor segmentelor sunt obţinute din proiecţie în plan.

Punct început	X / Y	Punct sfârşit	X / Y	Lungime segment (** (m)
1	617.540,863 382.639,158	2	617.173,667 383.610,238	1038.186
2	617.173,667 383.610,238	3	617.170,349 383.609,48	3.403
3	617.170,349 383.609,48	4	617.537,554 382.638,379	1038.208
4	617.537,554 382.638,379	1	617.540,863 382.639,158	3.399

**** Lungimile segmentelor sunt determinate în planul de proiecţie Stereo 70 şi sunt rotunjite la 1 milimetru.**
***** Distanţa dintre puncte este formată din segmente cumulate ce sunt mai mici decât valoarea 1 milimetru.**

Extrasul de carte funciară generat prin sistemul informatic integrat al ANCPI conține informațiile din cartea funciară active la data generării. Acesta este valabil în condițiile prevăzute de art. 7 din Legea nr. 455/2001, coroborat cu art. 3 din O.U.G. nr. 41/2016, exclusiv în mediul electronic, pentru activități și procese administrative prevăzute de legislația în vigoare. Valabilitatea poate fi extinsă și în forma fizică a documentului, fără semnătură olografă, cu acceptul expres sau procedural al instituției publice ori entității care a solicitat prezentarea acestui extras.
Verificarea corectitudinii și realității informațiilor conținute de document se poate face la adresa **www.ancpi.ro/verificare**, folosind codul de verificare online disponibil în antet. Codul de verificare este valabil 30 de zile calendaristice de la momentul generării documentului.

Data și ora generării,
04/08/2025, 13:27

Acest document se eliberează gratuit pentru proprietarii imobilelor. Pentru alți solicitanți, costul extrasului este de 25 de lei la ghișeu, respectiv 20 de lei dacă este obținut online prin platforma http://epay.ancpi.ro

Oficiul de Cadastru şi Publicitate Imobiliară PRAHOVA
Biroul de Cadastru şi Publicitate Imobiliară Ploieşti

PLOIESTI, Str. Unirii nr. 2, Cod postal 100043, Tel: (0244) 51 95 69, Fax: (0244) 59 22 95

Nr.cerere	**131454**
Ziua	**01**
Luna	**08**
Anul	**2025**

Extras de Plan Cadastral de Carte Funciară pentru Imobil număr cadastral 31099 / UAT Fulga

TEREN Extravilan
Adresa: Jud. Prahova, UAT Fulga

Comuna/Oraş/Municipiu: Fulga

Nr. cadastral	Suprafaţa măsurată	Observaţii / Referinţe
31099	4000	

* Suprafaţa este determinată in planul de proiecţie Stereo 70.

DETALII LINIARE IMOBIL



Incadrare in zonă
scara 1:10000



Date referitoare la teren

Crt	Categoria de folosință	Intra vilan	Suprafaţa (mp)	Tarla	Parcelă	Observaţii / Referinţe
1	arabil	NU	4.000	34	504/66	
	TOTAL:		**4.000**			

Date referitoare la construcţii

Crt	Numar	Destinaţie construcţie	Supraf. (mp)	Situaţie juridică	Observaţii / Referinţe
Imobilul nu are in componență construcții					

Lungime Segmente
1) Valorile lungimilor segmentelor sunt obţinute din proiecţie în plan.

Punct început	X / Y	Punct sfârşit	X / Y	Lungime segment (** (m)
1	617.537,554 382.638,379	2	617.170,349 383.609,48	1038.208
2	617.170,349 383.609,48	3	617.166,558 383.608,613	3.889
3	617.166,558 383.608,613	4	617.533,772 382.637,488	1038.234
4	617.533,772 382.637,488	1	617.537,554 382.638,379	3.886

**** Lungimile segmentelor sunt determinate în planul de proiecţie Stereo 70 şi sunt rotunjite la 1 milimetru.**
***** Distanţa dintre puncte este formată din segmente cumulate ce sunt mai mici decât valoarea 1 milimetru.**

Certific că informațiile din prezentul extras sunt conforme cu datele din planul cadastral de carte funciară al OCPI PRAHOVA la data: 04-08-2025
Situația prezentată poate face obiectul unor modificări ulterioare, in condițiile Legii cadastrului și publicității imobiliare nr. 7/1996, republicată.

Consilier/Inspector de specialitate,

Ancuța-Elena Constantin

Oficiul de Cadastru şi Publicitate Imobiliară PRAHOVA
Biroul de Cadastru şi Publicitate Imobiliară Ploieşti

Nr. cerere	131454
Ziua	01
Luna	08
Anul	2025

Cod verificare
100192385831

EXTRAS DE CARTE FUNCIARĂ
PENTRU INFORMARE

Carte Funciară Nr. 31099 Fulga

A. Partea I. Descrierea imobilului

TEREN Extravilan

Adresa: Jud. Prahova, UAT Fulga

Nr. Crt	Nr. cadastral Nr. topografic	Suprafaţa* (mp)	Observaţii / Referinţe
A1	31099	4.000	Teren neimprejmuit;

B. Partea II. Proprietari şi acte

Înscrieri privitoare la dreptul de proprietate şi alte drepturi reale		Referinţe
131454 / 01/08/2025		
Registrul Cadastral al Imobilelor (UAT Fulga); Act Normativ lg.7/1996 emis de Parlamentul Romaniei;		
B1	Se infiinteaza cartea funciara a imobilului 31099 ca urmare a finalizarii inregistrarii sistematice. Imobilul se gaseste in registrul cadastral al imobilelor sub numarul 8410.	A1
Hotarare Judecatoreasca nr. 993, din 19/09/2012 emis de JUDECATORIA MIZIL, JUDETUL PRAHOVA (SENTINTA CIVILA;);		
B2	Intabulare, drept de PROPRIETATE, dobandit prin Hotarare Judecatoreasca, cota actuala 1/1	A1
	1) **COSTACHE MIHAI**	

C. Partea III. SARCINI .

Inscrieri privind dezmembrămintele dreptului de proprietate, drepturi reale de garanţie şi sarcini	Referinţe
NU SUNT	

Anexa Nr. 1 La Partea I

Teren

Nr cadastral	Suprafaţa (mp)*	Observaţii / Referinţe
31099	4.000	

* Suprafaţa este determinată in planul de proiecţie Stereo 70.

DETALII LINIARE IMOBIL



Date referitoare la teren

Nr Crt	Categorie folosinţă	Intra vilan	Suprafaţa (mp)	Tarla	Parcelă	Nr. topo	Observaţii / Referinţe
1	arabil	NU	4.000	34	504/66	-	

Lungime Segmente

1) Valorile lungimilor segmentelor sunt obţinute din proiecţie în plan.

Punct început	X / Y	Punct sfârşit	X / Y	Lungime segment (** (m)
1	617.537,554 382.638,379	2	617.170,349 383.609,48	1038.208
2	617.170,349 383.609,48	3	617.166,558 383.608,613	3.889
3	617.166,558 383.608,613	4	617.533,772 382.637,488	1038.234
4	617.533,772 382.637,488	1	617.537,554 382.638,379	3.886

**** Lungimile segmentelor sunt determinate în planul de proiecţie Stereo 70 şi sunt rotunjite la 1 milimetru.**
***** Distanţa dintre puncte este formată din segmente cumulate ce sunt mai mici decât valoarea 1 milimetru.**

Extrasul de carte funciară generat prin sistemul informatic integrat al ANCPI conține informațiile din cartea funciară active la data generării. Acesta este valabil în condițiile prevăzute de art. 7 din Legea nr. 455/2001, coroborat cu art. 3 din O.U.G. nr. 41/2016, exclusiv în mediul electronic, pentru activități și procese administrative prevăzute de legislația în vigoare. Valabilitatea poate fi extinsă și în forma fizică a documentului, fără semnătură olografă, cu acceptul expres sau procedural al instituției publice ori entității care a solicitat prezentarea acestui extras.
Verificarea corectitudinii și realității informațiilor conținute de document se poate face la adresa **www.ancpi.ro/verificare**, folosind codul de verificare online disponibil în antet. Codul de verificare este valabil 30 de zile calendaristice de la momentul generării documentului.

Data și ora generării,
04/08/2025, 13:27

Acest document se eliberează gratuit pentru proprietarii imobilelor. Pentru alți solicitanți, costul extrasului este de 25 de lei la ghișeu, respectiv 20 de lei dacă este obținut online prin platforma http://epay.ancpi.ro

Oficiul de Cadastru şi Publicitate Imobiliară PRAHOVA
Biroul de Cadastru şi Publicitate Imobiliară Ploieşti

PLOIESTI, Str. Unirii nr. 2, Cod postal 100043, Tel: (0244) 51 95 69, Fax: (0244) 59 22 95

Nr.cerere	**131453**
Ziua	**01**
Luna	**08**
Anul	**2025**

Extras de Plan Cadastral de Carte Funciară pentru Imobil număr cadastral 31098 / UAT Fulga

TEREN Extravilan
Adresa: Jud. Prahova, UAT Fulga

Comuna/Oraş/Municipiu: Fulga

Nr. cadastral	Suprafaţa măsurată	Observaţii / Referinţe
31098	3000	

* Suprafaţa este determinată in planul de proiecţie Stereo 70.

DETALII LINIARE IMOBIL



Incadrare in zonă
scara 1:10000



Date referitoare la teren

Crt	Categoria de folosință	Intra vilan	Suprafaţa (mp)	Tarla	Parcelă	Observaţii / Referinţe
1	arabil	NU	3.000	34	504/67	
	TOTAL:		**3.000**			

Date referitoare la construcţii

Crt	Numar	Destinaţie construcţie	Supraf. (mp)	Situaţie juridică	Observaţii / Referinţe
Imobilul nu are in componență construcții					

Lungime Segmente
1) Valorile lungimilor segmentelor sunt obţinute din proiecţie în plan.

Punct început	X / Y	Punct sfârşit	X / Y	Lungime segment (** (m)
1	617.166,558 383.608,613	2	617.163,714 383.607,964	2.917
2	617.163,714 383.607,964	3	617.530,935 382.636,82	1038.254
3	617.530,935 382.636,82	4	617.533,772 382.637,488	2.915
4	617.533,772 382.637,488	1	617.166,558 383.608,613	1038.234

**** Lungimile segmentelor sunt determinate în planul de proiecţie Stereo 70 şi sunt rotunjite la 1 milimetru.**
***** Distanţa dintre puncte este formată din segmente cumulate ce sunt mai mici decât valoarea 1 milimetru.**

Certific că informațiile din prezentul extras sunt conforme cu datele din planul cadastral de carte funciară al OCPI PRAHOVA la data: 04-08-2025
Situația prezentată poate face obiectul unor modificări ulterioare, in condițiile Legii cadastrului și publicității imobiliare nr. 7/1996, republicată.

Consilier/Inspector de specialitate,

Ancuța-Elena Constantin

Oficiul de Cadastru şi Publicitate Imobiliară PRAHOVA
Biroul de Cadastru şi Publicitate Imobiliară Ploieşti

Nr. cerere	131453
Ziua	01
Luna	08
Anul	2025

Cod verificare
100192385830

EXTRAS DE CARTE FUNCIARĂ
PENTRU INFORMARE

Carte Funciară Nr. 31098 Fulga

A. Partea I. Descrierea imobilului

TEREN Extravilan

Adresa: Jud. Prahova, UAT Fulga

Nr. Crt	Nr. cadastral Nr. topografic	Suprafaţa* (mp)	Observaţii / Referinţe
A1	31098	3.000	Teren neimprejmuit;

B. Partea II. Proprietari şi acte

Înscrieri privitoare la dreptul de proprietate şi alte drepturi reale		Referinţe
131453 / 01/08/2025		
Registrul Cadastral al Imobilelor (UAT Fulga); Act Normativ lg.7/1996 emis de Parlamentul Romaniei;		
B1	Se infiinteaza cartea funciara a imobilului 31098 ca urmare a finalizarii inregistrarii sistematice. Imobilul se gaseste in registrul cadastral al imobilelor sub numarul 8409.	A1
Act Administrativ nr. 82674, din 15/07/1999 emis de CJSDPAT PRAHOVA (TITLU DE PROPRIETATE;);		
B2	Intabulare, drept de PROPRIETATE, dobandit prin Reconstituire, cota actuala 1/1	A1
	1) **MÎNDRICEL PARASCHIV**	

C. Partea III. SARCINI .

Inscrieri privind dezmembrămintele dreptului de proprietate, drepturi reale de garanţie şi sarcini	Referinţe
NU SUNT	

Anexa Nr. 1 La Partea I

Teren

Nr cadastral	Suprafaţa (mp)*	Observaţii / Referinţe
31098	3.000	

* Suprafaţa este determinată in planul de proiecţie Stereo 70.

DETALII LINIARE IMOBIL



Date referitoare la teren

Nr Crt	Categorie folosinţă	Intra vilan	Suprafaţa (mp)	Tarla	Parcelă	Nr. topo	Observaţii / Referinţe
1	arabil	NU	3.000	34	504/67	-	

Lungime Segmente

1) Valorile lungimilor segmentelor sunt obţinute din proiecţie în plan.

Punct început	X / Y	Punct sfârşit	X / Y	Lungime segment (** (m)
1	617.166,558 383.608,613	2	617.163,714 383.607,964	2.917
2	617.163,714 383.607,964	3	617.530,935 382.636,82	1038.254
3	617.530,935 382.636,82	4	617.533,772 382.637,488	2.915
4	617.533,772 382.637,488	1	617.166,558 383.608,613	1038.234

**** Lungimile segmentelor sunt determinate în planul de proiecţie Stereo 70 şi sunt rotunjite la 1 milimetru.**
***** Distanţa dintre puncte este formată din segmente cumulate ce sunt mai mici decât valoarea 1 milimetru.**

Extrasul de carte funciară generat prin sistemul informatic integrat al ANCPI conține informațiile din cartea funciară active la data generării. Acesta este valabil în condițiile prevăzute de art. 7 din Legea nr. 455/2001, coroborat cu art. 3 din O.U.G. nr. 41/2016, exclusiv în mediul electronic, pentru activități și procese administrative prevăzute de legislația în vigoare. Valabilitatea poate fi extinsă și în forma fizică a documentului, fără semnătură olografă, cu acceptul expres sau procedural al instituției publice ori entității care a solicitat prezentarea acestui extras.
Verificarea corectitudinii și realității informațiilor conținute de document se poate face la adresa **www.ancpi.ro/verificare**, folosind codul de verificare online disponibil în antet. Codul de verificare este valabil 30 de zile calendaristice de la momentul generării documentului.

Data și ora generării,
04/08/2025, 13:27

Acest document se eliberează gratuit pentru proprietarii imobilelor. Pentru alți solicitanți, costul extrasului este de 25 de lei la ghișeu, respectiv 20 de lei dacă este obținut online prin platforma http://epay.ancpi.ro

Oficiul de Cadastru şi Publicitate Imobiliară PRAHOVA
Biroul de Cadastru şi Publicitate Imobiliară Ploieşti

PLOIESTI, Str. Unirii nr. 2, Cod postal 100043, Tel: (0244) 51 95 69, Fax: (0244) 59 22 95

Nr.cerere	**131452**
Ziua	**01**
Luna	**08**
Anul	**2025**

Extras de Plan Cadastral de Carte Funciară pentru Imobil număr cadastral 31097 / UAT Fulga

TEREN Extravilan
Adresa: Jud. Prahova, UAT Fulga

Comuna/Oraş/Municipiu: Fulga

Nr. cadastral	Suprafaţa măsurată	Observaţii / Referinţe
31097	5000	

* Suprafaţa este determinată in planul de proiecţie Stereo 70.

DETALII LINIARE IMOBIL



Incadrare in zonă
scara 1:10000



Date referitoare la teren

Crt	Categoria de folosință	Intra vilan	Suprafaţa (mp)	Tarla	Parcelă	Observaţii / Referinţe
1	arabil	NU	5.000	34	504/68	
	TOTAL:		**5.000**			

Date referitoare la construcţii

Crt	Numar	Destinaţie construcţie	Supraf. (mp)	Situaţie juridică	Observaţii / Referinţe
Imobilul nu are in componență construcții					

Lungime Segmente
1) Valorile lungimilor segmentelor sunt obţinute din proiecţie în plan.

Punct început	X / Y	Punct sfârşit	X / Y	Lungime segment (** (m)
1	617.163,714 383.607,964	2	617.158,975 383.606,88	4.861
2	617.158,975 383.606,88	3	617.526,207 382.635,707	1038.285
3	617.526,207 382.635,707	4	617.530,935 382.636,82	4.857
4	617.530,935 382.636,82	1	617.163,714 383.607,964	1038.254

**** Lungimile segmentelor sunt determinate în planul de proiecţie Stereo 70 şi sunt rotunjite la 1 milimetru.**
***** Distanţa dintre puncte este formată din segmente cumulate ce sunt mai mici decât valoarea 1 milimetru.**

Certific că informațiile din prezentul extras sunt conforme cu datele din planul cadastral de carte funciară al OCPI PRAHOVA la data: 04-08-2025
Situația prezentată poate face obiectul unor modificări ulterioare, in condițiile Legii cadastrului și publicității imobiliare nr. 7/1996, republicată.

Consilier/Inspector de specialitate,

Ancuța-Elena Constantin

Oficiul de Cadastru şi Publicitate Imobiliară PRAHOVA
Biroul de Cadastru şi Publicitate Imobiliară Ploieşti

Nr. cerere	131452
Ziua	01
Luna	08
Anul	2025

Cod verificare
100192385829

EXTRAS DE CARTE FUNCIARĂ
PENTRU INFORMARE

Carte Funciară Nr. 31097 Fulga

A. Partea I. Descrierea imobilului

TEREN Extravilan

Adresa: Jud. Prahova, UAT Fulga

Nr. Crt	Nr. cadastral Nr. topografic	Suprafaţa* (mp)	Observaţii / Referinţe
A1	31097	5.000	Teren neimprejmuit;

B. Partea II. Proprietari şi acte

Înscrieri privitoare la dreptul de proprietate şi alte drepturi reale		Referinţe
131452 / 01/08/2025		
Registrul Cadastral al Imobilelor (UAT Fulga); Act Normativ lg.7/1996 emis de Parlamentul Romaniei;		
B1	Se infiinteaza cartea funciara a imobilului 31097 ca urmare a finalizarii inregistrarii sistematice. Imobilul se gaseste in registrul cadastral al imobilelor sub numarul 8408.	A1
Registrul Cadastral al Imobilelor (UAT Fulga);		
B2	In baza art. 10 alin. (4) coroborat cu art. 16 ale Legii nr. 7/1996, Legea cadastrului si a publicitatii imobiliare, republicata, cu modificarile ulterioare, a Registrului cadastral al imobilelor si avand in vedere prevederile Ordinului directorului general al ANCPI nr. 501/06.06.2013, publicat in Monitorul Oficial nr. 374/25.06.2013, se noteaza posesia afisata si necontestata in cota de 1/1	A1
	1) **STOIAN GHEORGHE** 2) **STOIAN RADA**	

C. Partea III. SARCINI .

Inscrieri privind dezmembrămintele dreptului de proprietate, drepturi reale de garanţie şi sarcini	Referinţe
NU SUNT	

Anexa Nr. 1 La Partea I

Teren

Nr cadastral	Suprafaţa (mp)*	Observaţii / Referinţe
31097	5.000	

* Suprafaţa este determinată in planul de proiecţie Stereo 70.

DETALII LINIARE IMOBIL



Date referitoare la teren

Nr Crt	Categorie folosinţă	Intra vilan	Suprafaţa (mp)	Tarla	Parcelă	Nr. topo	Observaţii / Referinţe
1	arabil	NU	5.000	34	504/68	-	

Lungime Segmente

1) Valorile lungimilor segmentelor sunt obţinute din proiecţie în plan.

Punct început	X / Y	Punct sfârşit	X / Y	Lungime segment (** (m)
1	617.163,714 383.607,964	2	617.158,975 383.606,88	4.861
2	617.158,975 383.606,88	3	617.526,207 382.635,707	1038.285
3	617.526,207 382.635,707	4	617.530,935 382.636,82	4.857
4	617.530,935 382.636,82	1	617.163,714 383.607,964	1038.254

**** Lungimile segmentelor sunt determinate în planul de proiecţie Stereo 70 şi sunt rotunjite la 1 milimetru.**
***** Distanţa dintre puncte este formată din segmente cumulate ce sunt mai mici decât valoarea 1 milimetru.**

Extrasul de carte funciară generat prin sistemul informatic integrat al ANCPI conține informațiile din cartea funciară active la data generării. Acesta este valabil în condițiile prevăzute de art. 7 din Legea nr. 455/2001, coroborat cu art. 3 din O.U.G. nr. 41/2016, exclusiv în mediul electronic, pentru activități și procese administrative prevăzute de legislația în vigoare. Valabilitatea poate fi extinsă și în forma fizică a documentului, fără semnătură olografă, cu acceptul expres sau procedural al instituției publice ori entității care a solicitat prezentarea acestui extras.
Verificarea corectitudinii și realității informațiilor conținute de document se poate face la adresa **www.ancpi.ro/verificare**, folosind codul de verificare online disponibil în antet. Codul de verificare este valabil 30 de zile calendaristice de la momentul generării documentului.

Data și ora generării,
04/08/2025, 13:27

Acest document se eliberează gratuit pentru proprietarii imobilelor. Pentru alți solicitanți, costul extrasului este de 25 de lei la ghișeu, respectiv 20 de lei dacă este obținut online prin platforma http://epay.ancpi.ro

Oficiul de Cadastru şi Publicitate Imobiliară PRAHOVA
Biroul de Cadastru şi Publicitate Imobiliară Ploieşti

PLOIESTI, Str. Unirii nr. 2, Cod postal 100043, Tel: (0244) 51 95 69, Fax: (0244) 59 22 95

Nr.cerere	**131451**
Ziua	**01**
Luna	**08**
Anul	**2025**

Extras de Plan Cadastral de Carte Funciară pentru Imobil număr cadastral 31096 / UAT Fulga

TEREN Extravilan
Adresa: Jud. Prahova, UAT Fulga

Comuna/Oraş/Municipiu: Fulga

Nr. cadastral	Suprafaţa măsurată	Observaţii / Referinţe
31096	2499	

* Suprafaţa este determinată in planul de proiecţie Stereo 70.

DETALII LINIARE IMOBIL



Incadrare in zonă
scara 1:10000



Date referitoare la teren

Crt	Categoria de folosință	Intra vilan	Suprafaţa (mp)	Tarla	Parcelă	Observaţii / Referinţe
1	arabil	NU	2.499	34	504/69	
	TOTAL:		**2.499**			

Date referitoare la construcţii

Crt	Numar	Destinaţie construcţie	Supraf. (mp)	Situaţie juridică	Observaţii / Referinţe
Imobilul nu are in componență construcții					

Lungime Segmente
1) Valorile lungimilor segmentelor sunt obţinute din proiecţie în plan.

Punct început	X / Y	Punct sfârşit	X / Y	Lungime segment (** (m)
1	617.526,207 382.635,707	2	617.158,975 383.606,88	1038.285
2	617.158,975 383.606,88	3	617.156,606 383.606,339	2.43
3	617.156,606 383.606,339	4	617.523,844 382.635,151	1038.301
4	617.523,844 382.635,151	1	617.526,207 382.635,707	2.428

**** Lungimile segmentelor sunt determinate în planul de proiecţie Stereo 70 şi sunt rotunjite la 1 milimetru.**
***** Distanţa dintre puncte este formată din segmente cumulate ce sunt mai mici decât valoarea 1 milimetru.**

Certific că informațiile din prezentul extras sunt conforme cu datele din planul cadastral de carte funciară al OCPI PRAHOVA la data: 04-08-2025
Situația prezentată poate face obiectul unor modificări ulterioare, in condițiile Legii cadastrului și publicității imobiliare nr. 7/1996, republicată.

Consilier/Inspector de specialitate,

Ancuța-Elena Constantin

Oficiul de Cadastru şi Publicitate Imobiliară PRAHOVA
Biroul de Cadastru şi Publicitate Imobiliară Ploieşti

Nr. cerere	131451
Ziua	01
Luna	08
Anul	2025

Cod verificare
100192385828

EXTRAS DE CARTE FUNCIARĂ
PENTRU INFORMARE

Carte Funciară Nr. 31096 Fulga

A. Partea I. Descrierea imobilului

TEREN Extravilan

Adresa: Jud. Prahova, UAT Fulga

Nr. Crt	Nr. cadastral Nr. topografic	Suprafaţa* (mp)	Observaţii / Referinţe
A1	31096	2.499	Teren neimprejmuit;

B. Partea II. Proprietari şi acte

Înscrieri privitoare la dreptul de proprietate şi alte drepturi reale		Referinţe
131451 / 01/08/2025		
Registrul Cadastral al Imobilelor (UAT Fulga); Act Normativ lg.7/1996 emis de Parlamentul Romaniei;		
B1	Se infiinteaza cartea funciara a imobilului 31096 ca urmare a finalizarii inregistrarii sistematice. Imobilul se gaseste in registrul cadastral al imobilelor sub numarul 8407.	A1
Act Administrativ nr. 78268, din 06/01/1999 emis de CJSDPAT PRAHOVA (TITLU DE PROPRIETATE;);		
B2	Intabulare, drept de PROPRIETATE, dobandit prin Reconstituire, cota actuala 1/1	A1
	1) **MIHALCEA IOANA** 2) **PANĂ MARIA** 3) **CROITORU NICULINA** 4) **DRĂGHICI ELISABETA** 5) **PANĂ MANOLACHE** 6) **PANĂ GHEORGHE**	

C. Partea III. SARCINI .

Inscrieri privind dezmembrămintele dreptului de proprietate, drepturi reale de garanţie şi sarcini	Referinţe
NU SUNT	

Anexa Nr. 1 La Partea I

Teren

Nr cadastral	Suprafaţa (mp)*	Observaţii / Referinţe
31096	2.499	

* Suprafaţa este determinată in planul de proiecţie Stereo 70.

DETALII LINIARE IMOBIL



Date referitoare la teren

Nr Crt	Categorie folosinţă	Intra vilan	Suprafaţa (mp)	Tarla	Parcelă	Nr. topo	Observaţii / Referinţe
1	arabil	NU	2.499	34	504/69	-	

Lungime Segmente
1) Valorile lungimilor segmentelor sunt obţinute din proiecţie în plan.

Punct început	X / Y	Punct sfârşit	X / Y	Lungime segment (** (m)
1	617.526,207 382.635,707	2	617.158,975 383.606,88	1038.285
2	617.158,975 383.606,88	3	617.156,606 383.606,339	2.43
3	617.156,606 383.606,339	4	617.523,844 382.635,151	1038.301
4	617.523,844 382.635,151	1	617.526,207 382.635,707	2.428

**** Lungimile segmentelor sunt determinate în planul de proiecţie Stereo 70 şi sunt rotunjite la 1 milimetru.**
***** Distanţa dintre puncte este formată din segmente cumulate ce sunt mai mici decât valoarea 1 milimetru.**

Extrasul de carte funciară generat prin sistemul informatic integrat al ANCPI conține informațiile din cartea funciară active la data generării. Acesta este valabil în condițiile prevăzute de art. 7 din Legea nr. 455/2001, coroborat cu art. 3 din O.U.G. nr. 41/2016, exclusiv în mediul electronic, pentru activități și procese administrative prevăzute de legislația în vigoare. Valabilitatea poate fi extinsă și în forma fizică a documentului, fără semnătură olografă, cu acceptul expres sau procedural al instituției publice ori entității care a solicitat prezentarea acestui extras.
Verificarea corectitudinii și realității informațiilor conținute de document se poate face la adresa **www.ancpi.ro/verificare**, folosind codul de verificare online disponibil în antet. Codul de verificare este valabil 30 de zile calendaristice de la momentul generării documentului.

Data și ora generării,
04/08/2025, 13:27

Acest document se eliberează gratuit pentru proprietarii imobilelor. Pentru alți solicitanți, costul extrasului este de 25 de lei la ghișeu, respectiv 20 de lei dacă este obținut online prin platforma http://epay.ancpi.ro

Oficiul de Cadastru şi Publicitate Imobiliară PRAHOVA
Biroul de Cadastru şi Publicitate Imobiliară Ploieşti

PLOIESTI, Str. Unirii nr. 2, Cod postal 100043, Tel: (0244) 51 95 69, Fax: (0244) 59 22 95

Nr.cerere	**131450**
Ziua	**01**
Luna	**08**
Anul	**2025**

Extras de Plan Cadastral de Carte Funciară pentru Imobil număr cadastral 31095 / UAT Fulga

TEREN Extravilan
Adresa: Jud. Prahova, UAT Fulga, TEREN EXTRAVILAN

Comuna/Oraş/Municipiu: Fulga

Nr. cadastral	Suprafaţa măsurată	Observaţii / Referinţe
31095	2500	imobil inscris in CF sporadic 20733;

* Suprafaţa este determinată in planul de proiecţie Stereo 70.

DETALII LINIARE IMOBIL



Incadrare in zonă
scara 1:10000



Date referitoare la teren

Crt	Categoria de folosință	Intra vilan	Suprafaţa (mp)	Tarla	Parcelă	Observaţii / Referinţe
1	arabil	NU	2.500	34	504/70	TEREN EXTRAVILAN
	TOTAL:		**2.500**			

Date referitoare la construcţii

Crt	Numar	Destinaţie construcţie	Supraf. (mp)	Situaţie juridică	Observaţii / Referinţe
Imobilul nu are in componență construcții					

Lungime Segmente
1) Valorile lungimilor segmentelor sunt obţinute din proiecţie în plan.

Punct început	X / Y	Punct sfârşit	X / Y	Lungime segment (** (m)
1	617.523,844 382.635,151	2	617.156,606 383.606,339	1038.301
2	617.156,606 383.606,339	3	617.154,237 383.605,797	2.43
3	617.154,237 383.605,797	4	617.521,48 382.634,594	1038.317
4	617.521,48 382.634,594	1	617.523,844 382.635,151	2.429

**** Lungimile segmentelor sunt determinate în planul de proiecţie Stereo 70 şi sunt rotunjite la 1 milimetru.**
***** Distanţa dintre puncte este formată din segmente cumulate ce sunt mai mici decât valoarea 1 milimetru.**

Certific că informațiile din prezentul extras sunt conforme cu datele din planul cadastral de carte funciară al OCPI PRAHOVA la data: 04-08-2025
Situația prezentată poate face obiectul unor modificări ulterioare, in condițiile Legii cadastrului și publicității imobiliare nr. 7/1996, republicată.

Consilier/Inspector de specialitate,

Ancuța-Elena Constantin

Oficiul de Cadastru şi Publicitate Imobiliară PRAHOVA
Biroul de Cadastru şi Publicitate Imobiliară Ploieşti

Nr. cerere	131450
Ziua	01
Luna	08
Anul	2025

Cod verificare
100192385827

EXTRAS DE CARTE FUNCIARĂ
PENTRU INFORMARE

Carte Funciară Nr. 31095 Fulga

A. Partea I. Descrierea imobilului

TEREN Extravilan

Adresa: Jud. Prahova, UAT Fulga, TEREN EXTRAVILAN

Nr. Crt	Nr. cadastral Nr. topografic	Suprafaţa* (mp)	Observaţii / Referinţe
A1	31095	2.500	Teren neimprejmuit; imobil inscris in CF sporadic 20733;

B. Partea II. Proprietari şi acte

Înscrieri privitoare la dreptul de proprietate şi alte drepturi reale		Referinţe
131450 / 01/08/2025		
Registrul Cadastral al Imobilelor (UAT Fulga); Act Normativ lg.7/1996 emis de Parlamentul Romaniei;		
B1	Se infiinteaza cartea funciara a imobilului 31095 ca urmare a finalizarii inregistrarii sistematice. Imobilul se gaseste in registrul cadastral al imobilelor sub numarul 8406.	A1
Act Notarial nr. 1492, din 10/07/2014 emis de NP SERBANESCU CORINA LUMINITA;		
B2	Intabulare, drept de PROPRIETATEcumparare, dobandit prin Conventie, cota actuala 1/1	A1
	1) **SC AGRINVEST SRL**	

C. Partea III. SARCINI .

Inscrieri privind dezmembrămintele dreptului de proprietate, drepturi reale de garanţie şi sarcini	Referinţe
NU SUNT	

Anexa Nr. 1 La Partea I

Teren

Nr cadastral	Suprafaţa (mp)*	Observaţii / Referinţe
31095	2.500	imobil inscris in CF sporadic 20733;

* Suprafaţa este determinată in planul de proiecţie Stereo 70.

DETALII LINIARE IMOBIL



Date referitoare la teren

Nr Crt	Categorie folosinţă	Intra vilan	Suprafaţa (mp)	Tarla	Parcelă	Nr. topo	Observaţii / Referinţe
1	arabil	NU	2.500	34	504/70	-	TEREN EXTRAVILAN

Lungime Segmente
1) Valorile lungimilor segmentelor sunt obţinute din proiecţie în plan.

Punct început	X / Y	Punct sfârşit	X / Y	Lungime segment (** (m)
1	617.523,844 382.635,151	2	617.156,606 383.606,339	1038.301
2	617.156,606 383.606,339	3	617.154,237 383.605,797	2.43
3	617.154,237 383.605,797	4	617.521,48 382.634,594	1038.317
4	617.521,48 382.634,594	1	617.523,844 382.635,151	2.429

**** Lungimile segmentelor sunt determinate în planul de proiecţie Stereo 70 şi sunt rotunjite la 1 milimetru.**
***** Distanţa dintre puncte este formată din segmente cumulate ce sunt mai mici decât valoarea 1 milimetru.**

Extrasul de carte funciară generat prin sistemul informatic integrat al ANCPI conține informațiile din cartea funciară active la data generării. Acesta este valabil în condițiile prevăzute de art. 7 din Legea nr. 455/2001, coroborat cu art. 3 din O.U.G. nr. 41/2016, exclusiv în mediul electronic, pentru activități și procese administrative prevăzute de legislația în vigoare. Valabilitatea poate fi extinsă și în forma fizică a documentului, fără semnătură olografă, cu acceptul expres sau procedural al instituției publice ori entității care a solicitat prezentarea acestui extras.
Verificarea corectitudinii și realității informațiilor conținute de document se poate face la adresa **www.ancpi.ro/verificare**, folosind codul de verificare online disponibil în antet. Codul de verificare este valabil 30 de zile calendaristice de la momentul generării documentului.

Data și ora generării,
04/08/2025, 13:27

Acest document se eliberează gratuit pentru proprietarii imobilelor. Pentru alți solicitanți, costul extrasului este de 25 de lei la ghișeu, respectiv 20 de lei dacă este obținut online prin platforma http://epay.ancpi.ro

ANCPI
AGENȚIA NAȚIONALĂ DE CADASTRU ȘI PUBLICITATE IMOBILIARĂ

Oficiul de Cadastru şi Publicitate Imobiliară PRAHOVA
Biroul de Cadastru şi Publicitate Imobiliară Ploiești

PLOIESTI, Str. Unirii nr. 2, Cod postal 100043, Tel: (0244) 51 95 69, Fax: (0244) 59 22 95

Nr.cerere	**131449**
Ziua	**01**
Luna	**08**
Anul	**2025**

Extras de Plan Cadastral de Carte Funciară pentru Imobil număr cadastral 31094 / UAT Fulga

TEREN Extravilan
Adresa: Jud. Prahova, UAT Fulga

Comuna/Oraş/Municipiu: Fulga

Nr. cadastral	Suprafața măsurată	Observaţii / Referinţe
31094	5000	

* Suprafaţa este determinată in planul de proiecţie Stereo 70.

DETALII LINIARE IMOBIL



Incadrare in zonă
scara 1:10000



Date referitoare la teren

Crt	Categoria de folosință	Intra vilan	Suprafaţa (mp)	Tarla	Parcelă	Observaţii / Referinţe
1	arabil	NU	5.000	34	504/71	
	TOTAL:		**5.000**			

Date referitoare la construcţii

Crt	Numar	Destinaţie construcţie	Supraf. (mp)	Situaţie juridică	Observaţii / Referinţe
Imobilul nu are in componență construcții					

Lungime Segmente
1) Valorile lungimilor segmentelor sunt obţinute din proiecţie în plan.

Punct început	X / Y	Punct sfârşit	X / Y	Lungime segment (** (m)
1	617.521,48 382.634,594	2	617.154,237 383.605,797	1038.317
2	617.154,237 383.605,797	3	617.149,498 383.604,714	4.861
3	617.149,498 383.604,714	4	617.516,753 382.633,481	1038.35
4	617.516,753 382.633,481	1	617.521,48 382.634,594	4.856

**** Lungimile segmentelor sunt determinate în planul de proiecţie Stereo 70 şi sunt rotunjite la 1 milimetru.**
***** Distanţa dintre puncte este formată din segmente cumulate ce sunt mai mici decât valoarea 1 milimetru.**

Certific că informațiile din prezentul extras sunt conforme cu datele din planul cadastral de carte funciară al OCPI PRAHOVA la data: 04-08-2025
Situația prezentată poate face obiectul unor modificări ulterioare, in condițiile Legii cadastrului și publicității imobiliare nr. 7/1996, republicată.

Consilier/Inspector de specialitate,

Ancuța-Elena Constantin

Oficiul de Cadastru şi Publicitate Imobiliară PRAHOVA
Biroul de Cadastru şi Publicitate Imobiliară Ploieşti

Nr. cerere	131449
Ziua	01
Luna	08
Anul	2025

Cod verificare
100192385825

EXTRAS DE CARTE FUNCIARĂ
PENTRU INFORMARE

Carte Funciară Nr. 31094 Fulga

A. Partea I. Descrierea imobilului

TEREN Extravilan

Adresa: Jud. Prahova, UAT Fulga

Nr. Crt	Nr. cadastral Nr. topografic	Suprafaţa* (mp)	Observaţii / Referinţe
A1	31094	5.000	Teren neimprejmuit;

B. Partea II. Proprietari şi acte

Înscrieri privitoare la dreptul de proprietate şi alte drepturi reale		Referinţe
131449 / 01/08/2025		
Registrul Cadastral al Imobilelor (UAT Fulga); Act Normativ lg.7/1996 emis de Parlamentul Romaniei;		
B1	Se infiinteaza cartea funciara a imobilului 31094 ca urmare a finalizarii inregistrarii sistematice. Imobilul se gaseste in registrul cadastral al imobilelor sub numarul 8405.	A1
Hotarare Judecatoreasca nr. 264, din 13/04/2006 emis de JUDECATORIA MIZIL, JUDETUL PRAHOVA (SENTINTA CIVILA;);		
B2	Intabulare, drept de PROPRIETATE, dobandit prin Hotarare Judecatoreasca, cota actuala 1/1	A1
	1) **BADEA CRISTACHE TUDOR**	

C. Partea III. SARCINI .

Inscrieri privind dezmembrămintele dreptului de proprietate, drepturi reale de garanţie şi sarcini	Referinţe
NU SUNT	

Anexa Nr. 1 La Partea I

Teren

Nr cadastral	Suprafaţa (mp)*	Observaţii / Referinţe
31094	5.000	

* Suprafaţa este determinată in planul de proiecţie Stereo 70.

DETALII LINIARE IMOBIL



Date referitoare la teren

Nr Crt	Categorie folosinţă	Intra vilan	Suprafaţa (mp)	Tarla	Parcelă	Nr. topo	Observaţii / Referinţe
1	arabil	NU	5.000	34	504/71	-	

Lungime Segmente
1) Valorile lungimilor segmentelor sunt obţinute din proiecţie în plan.

Punct început	X / Y	Punct sfârşit	X / Y	Lungime segment (** (m)
1	617.521,48 382.634,594	2	617.154,237 383.605,797	1038.317
2	617.154,237 383.605,797	3	617.149,498 383.604,714	4.861
3	617.149,498 383.604,714	4	617.516,753 382.633,481	1038.35
4	617.516,753 382.633,481	1	617.521,48 382.634,594	4.856

**** Lungimile segmentelor sunt determinate în planul de proiecţie Stereo 70 şi sunt rotunjite la 1 milimetru.**
***** Distanţa dintre puncte este formată din segmente cumulate ce sunt mai mici decât valoarea 1 milimetru.**

Extrasul de carte funciară generat prin sistemul informatic integrat al ANCPI conține informațiile din cartea funciară active la data generării. Acesta este valabil în condițiile prevăzute de art. 7 din Legea nr. 455/2001, coroborat cu art. 3 din O.U.G. nr. 41/2016, exclusiv în mediul electronic, pentru activități și procese administrative prevăzute de legislația în vigoare. Valabilitatea poate fi extinsă și în forma fizică a documentului, fără semnătură olografă, cu acceptul expres sau procedural al instituției publice ori entității care a solicitat prezentarea acestui extras.
Verificarea corectitudinii și realității informațiilor conținute de document se poate face la adresa **www.ancpi.ro/verificare**, folosind codul de verificare online disponibil în antet. Codul de verificare este valabil 30 de zile calendaristice de la momentul generării documentului.

Data și ora generării,
04/08/2025, 13:27

Acest document se eliberează gratuit pentru proprietarii imobilelor. Pentru alți solicitanți, costul extrasului este de 25 de lei la ghișeu, respectiv 20 de lei dacă este obținut online prin platforma http://epay.ancpi.ro

Oficiul de Cadastru şi Publicitate Imobiliară PRAHOVA
Biroul de Cadastru şi Publicitate Imobiliară Ploieşti

PLOIESTI, Str. Unirii nr. 2, Cod postal 100043, Tel: (0244) 51 95 69, Fax: (0244) 59 22 95

Nr.cerere	**131446**
Ziua	**01**
Luna	**08**
Anul	**2025**

Extras de Plan Cadastral de Carte Funciară pentru Imobil număr cadastral 31091 / UAT Fulga

TEREN Extravilan
Adresa: Jud. Prahova, UAT Fulga

Comuna/Oraş/Municipiu: Fulga

Nr. cadastral	Suprafaţa măsurată	Observaţii / Referinţe
31091	3000	imobil inscris in CF sporadic 21240;

* Suprafaţa este determinată in planul de proiecţie Stereo 70.

DETALII LINIARE IMOBIL



Incadrare in zonă
scara 1:10000



Date referitoare la teren

Crt	Categoria de folosință	Intra vilan	Suprafaţa (mp)	Tarla	Parcelă	Observaţii / Referinţe
1	arabil	NU	3.000	34	504/74	
	TOTAL:		**3.000**			

Date referitoare la construcţii

Crt	Numar	Destinaţie construcţie	Supraf. (mp)	Situaţie juridică	Observaţii / Referinţe
Imobilul nu are in componență construcții					

Lungime Segmente
1) Valorile lungimilor segmentelor sunt obţinute din proiecţie în plan.

Punct început	X / Y	Punct sfârşit	X / Y	Lungime segment (** (m)
1	617.141,443 383.602,873	2	617.138,6 383.602,223	2.916
2	617.138,6 383.602,223	3	617.505,88 382.630,922	1038.422
3	617.505,88 382.630,922	4	617.508,716 382.631,589	2.913
4	617.508,716 382.631,589	1	617.141,443 383.602,873	1038.404

**** Lungimile segmentelor sunt determinate în planul de proiecţie Stereo 70 şi sunt rotunjite la 1 milimetru.**
***** Distanţa dintre puncte este formată din segmente cumulate ce sunt mai mici decât valoarea 1 milimetru.**

Certific că informațiile din prezentul extras sunt conforme cu datele din planul cadastral de carte funciară al OCPI PRAHOVA la data: 04-08-2025
Situația prezentată poate face obiectul unor modificări ulterioare, in condițiile Legii cadastrului și publicității imobiliare nr. 7/1996, republicată.

Consilier/Inspector de specialitate,

Ancuța-Elena Constantin

Oficiul de Cadastru şi Publicitate Imobiliară PRAHOVA
Biroul de Cadastru şi Publicitate Imobiliară Ploieşti

Nr. cerere	131446
Ziua	01
Luna	08
Anul	2025

Cod verificare
100192385822

EXTRAS DE CARTE FUNCIARĂ
PENTRU INFORMARE

Carte Funciară Nr. 31091 Fulga

A. Partea I. Descrierea imobilului

TEREN Extravilan

Adresa: Jud. Prahova, UAT Fulga

Nr. Crt	Nr. cadastral Nr. topografic	Suprafaţa* (mp)	Observaţii / Referinţe
A1	31091	3.000	Teren neimprejmuit; imobil inscris in CF sporadic 21240;

B. Partea II. Proprietari şi acte

Înscrieri privitoare la dreptul de proprietate şi alte drepturi reale		Referinţe
131446 / 01/08/2025		
Registrul Cadastral al Imobilelor (UAT Fulga); Act Normativ lg.7/1996 emis de Parlamentul Romaniei;		
B1	Se infiinteaza cartea funciara a imobilului 31091 ca urmare a finalizarii inregistrarii sistematice. Imobilul se gaseste in registrul cadastral al imobilelor sub numarul 8402.	A1
Act Notarial nr. 2907, din 17/11/2016 emis de NP Ionita Aristita Adina;		
B2	Intabulare, drept de PROPRIETATEcumparare, dobandit prin Conventie, cota actuala 1/1	A1
	1) **SOCIETATEA COMERCIALA AGRINVEST SRL**	

C. Partea III. SARCINI .

Inscrieri privind dezmembrămintele dreptului de proprietate, drepturi reale de garanţie şi sarcini	Referinţe
NU SUNT	

Anexa Nr. 1 La Partea I

Teren

Nr cadastral	Suprafaţa (mp)*	Observaţii / Referinţe
31091	3.000	imobil inscris in CF sporadic 21240;

* Suprafaţa este determinată in planul de proiecţie Stereo 70.

DETALII LINIARE IMOBIL



Date referitoare la teren

Nr Crt	Categorie folosinţă	Intra vilan	Suprafaţa (mp)	Tarla	Parcelă	Nr. topo	Observaţii / Referinţe
1	arabil	NU	3.000	34	504/74	-	

Lungime Segmente
1) Valorile lungimilor segmentelor sunt obţinute din proiecţie în plan.

Punct început	X / Y	Punct sfârşit	X / Y	Lungime segment (** (m)
1	617.141,443 383.602,873	2	617.138,6 383.602,223	2.916
2	617.138,6 383.602,223	3	617.505,88 382.630,922	1038.422
3	617.505,88 382.630,922	4	617.508,716 382.631,589	2.913
4	617.508,716 382.631,589	1	617.141,443 383.602,873	1038.404

**** Lungimile segmentelor sunt determinate în planul de proiecţie Stereo 70 şi sunt rotunjite la 1 milimetru.**
***** Distanţa dintre puncte este formată din segmente cumulate ce sunt mai mici decât valoarea 1 milimetru.**

Extrasul de carte funciară generat prin sistemul informatic integrat al ANCPI conține informațiile din cartea funciară active la data generării. Acesta este valabil în condițiile prevăzute de art. 7 din Legea nr. 455/2001, coroborat cu art. 3 din O.U.G. nr. 41/2016, exclusiv în mediul electronic, pentru activități și procese administrative prevăzute de legislația în vigoare. Valabilitatea poate fi extinsă și în forma fizică a documentului, fără semnătură olografă, cu acceptul expres sau procedural al instituției publice ori entității care a solicitat prezentarea acestui extras.
Verificarea corectitudinii și realității informațiilor conținute de document se poate face la adresa **www.ancpi.ro/verificare**, folosind codul de verificare online disponibil în antet. Codul de verificare este valabil 30 de zile calendaristice de la momentul generării documentului.

Data și ora generării,
04/08/2025, 13:28

Acest document se eliberează gratuit pentru proprietarii imobilelor. Pentru alți solicitanți, costul extrasului este de 25 de lei la ghișeu, respectiv 20 de lei dacă este obținut online prin platforma http://epay.ancpi.ro

ANCPI
AGENȚIA NAȚIONALĂ DE CADASTRU ȘI PUBLICITATE IMOBILIARĂ

Oficiul de Cadastru şi Publicitate Imobiliară PRAHOVA
Biroul de Cadastru şi Publicitate Imobiliară Ploiești

PLOIESTI, Str. Unirii nr. 2, Cod postal 100043, Tel: (0244) 51 95 69, Fax: (0244) 59 22 95

Nr.cerere	**131448**
Ziua	**01**
Luna	**08**
Anul	**2025**

Extras de Plan Cadastral de Carte Funciară pentru Imobil număr cadastral 31093 / UAT Fulga

TEREN Extravilan
Adresa: Jud. Prahova, UAT Fulga, T 34, A 504/72

Comuna/Oraş/Municipiu: Fulga

Nr. cadastral	Suprafața măsurată	Observaţii / Referinţe
31093	7500	imobil inscris in CF sporadic 21369;

* Suprafaţa este determinată in planul de proiecţie Stereo 70.

DETALII LINIARE IMOBIL



Incadrare in zonă
scara 1:10000



Date referitoare la teren

Crt	Categoria de folosință	Intra vilan	Suprafaţa (mp)	Tarla	Parcelă	Observaţii / Referinţe
1	arabil	NU	7.500	34	504/72	
	TOTAL:		**7.500**			

Date referitoare la construcţii

Crt	Numar	Destinaţie construcţie	Supraf. (mp)	Situaţie juridică	Observaţii / Referinţe
Imobilul nu are in componență construcții					

Lungime Segmente
1) Valorile lungimilor segmentelor sunt obţinute din proiecţie în plan.

Punct început	X / Y	Punct sfârşit	X / Y	Lungime segment (** (m)
1	617.516,753 382.633,481	2	617.149,498 383.604,714	1038.35
2	617.149,498 383.604,714	3	617.142,39 383.603,09	7.291
3	617.142,39 383.603,09	4	617.509,662 382.631,812	1038.398
4	617.509,662 382.631,812	1	617.516,753 382.633,481	7.285

**** Lungimile segmentelor sunt determinate în planul de proiecţie Stereo 70 şi sunt rotunjite la 1 milimetru.**
***** Distanţa dintre puncte este formată din segmente cumulate ce sunt mai mici decât valoarea 1 milimetru.**

Certific că informațiile din prezentul extras sunt conforme cu datele din planul cadastral de carte funciară al OCPI PRAHOVA la data: 04-08-2025
Situația prezentată poate face obiectul unor modificări ulterioare, in condițiile Legii cadastrului și publicității imobiliare nr. 7/1996, republicată.

Consilier/Inspector de specialitate,

Ancuța-Elena Constantin

Oficiul de Cadastru şi Publicitate Imobiliară PRAHOVA
Biroul de Cadastru şi Publicitate Imobiliară Ploieşti

Nr. cerere	131448
Ziua	01
Luna	08
Anul	2025

Cod verificare
100192385824

EXTRAS DE CARTE FUNCIARĂ
PENTRU INFORMARE

Carte Funciară Nr. 31093 Fulga

A. Partea I. Descrierea imobilului

TEREN Extravilan

Adresa: Jud. Prahova, UAT Fulga, T 34, A 504/72

Nr. Crt	Nr. cadastral Nr. topografic	Suprafaţa* (mp)	Observaţii / Referinţe
A1	31093	7.500	Teren neimprejmuit; imobil inscris in CF sporadic 21369;

B. Partea II. Proprietari şi acte

Înscrieri privitoare la dreptul de proprietate şi alte drepturi reale		Referinţe
131448 / 01/08/2025		
Registrul Cadastral al Imobilelor (UAT Fulga); Act Normativ lg.7/1996 emis de Parlamentul Romaniei;		
B1	Se infiinteaza cartea funciara a imobilului 31093 ca urmare a finalizarii inregistrarii sistematice. Imobilul se gaseste in registrul cadastral al imobilelor sub numarul 8404.	A1
Act Notarial nr. 2258, din 30/07/2018 emis de NP Ionita Aristita Adina;		
B2	Intabulare, drept de PROPRIETATEcumparare, dobandit prin Conventie, cota actuala 1/1	A1
	1) **SC AGRINVEST SRL**	

C. Partea III. SARCINI .

Inscrieri privind dezmembrămintele dreptului de proprietate, drepturi reale de garanţie şi sarcini	Referinţe
NU SUNT	

Anexa Nr. 1 La Partea I

Teren

Nr cadastral	Suprafaţa (mp)*	Observaţii / Referinţe
31093	7.500	imobil inscris in CF sporadic 21369;

* Suprafaţa este determinată in planul de proiecţie Stereo 70.

DETALII LINIARE IMOBIL



Date referitoare la teren

Nr Crt	Categorie folosinţă	Intra vilan	Suprafaţa (mp)	Tarla	Parcelă	Nr. topo	Observaţii / Referinţe
1	arabil	NU	7.500	34	504/72	-	

Lungime Segmente

1) Valorile lungimilor segmentelor sunt obţinute din proiecţie în plan.

Punct început	X / Y	Punct sfârşit	X / Y	Lungime segment (** (m)
1	617.516,753 382.633,481	2	617.149,498 383.604,714	1038.35
2	617.149,498 383.604,714	3	617.142,39 383.603,09	7.291
3	617.142,39 383.603,09	4	617.509,662 382.631,812	1038.398
4	617.509,662 382.631,812	1	617.516,753 382.633,481	7.285

**** Lungimile segmentelor sunt determinate în planul de proiecţie Stereo 70 şi sunt rotunjite la 1 milimetru.**
***** Distanţa dintre puncte este formată din segmente cumulate ce sunt mai mici decât valoarea 1 milimetru.**

Extrasul de carte funciară generat prin sistemul informatic integrat al ANCPI conține informațiile din cartea funciară active la data generării. Acesta este valabil în condițiile prevăzute de art. 7 din Legea nr. 455/2001, coroborat cu art. 3 din O.U.G. nr. 41/2016, exclusiv în mediul electronic, pentru activități și procese administrative prevăzute de legislația în vigoare. Valabilitatea poate fi extinsă și în forma fizică a documentului, fără semnătură olografă, cu acceptul expres sau procedural al instituției publice ori entității care a solicitat prezentarea acestui extras.
Verificarea corectitudinii și realității informațiilor conținute de document se poate face la adresa **www.ancpi.ro/verificare**, folosind codul de verificare online disponibil în antet. Codul de verificare este valabil 30 de zile calendaristice de la momentul generării documentului.

Data și ora generării,
04/08/2025, 13:28

Acest document se eliberează gratuit pentru proprietarii imobilelor. Pentru alți solicitanți, costul extrasului este de 25 de lei la ghișeu, respectiv 20 de lei dacă este obținut online prin platforma http://epay.ancpi.ro

Oficiul de Cadastru şi Publicitate Imobiliară PRAHOVA
Biroul de Cadastru şi Publicitate Imobiliară Ploieşti

PLOIESTI, Str. Unirii nr. 2, Cod postal 100043, Tel: (0244) 51 95 69, Fax: (0244) 59 22 95

Nr.cerere	**131447**
Ziua	**01**
Luna	**08**
Anul	**2025**

Extras de Plan Cadastral de Carte Funciară pentru Imobil număr cadastral 31092 / UAT Fulga

TEREN Extravilan
Adresa: Jud. Prahova, UAT Fulga

Comuna/Oraş/Municipiu: Fulga

Nr. cadastral	Suprafaţa măsurată	Observaţii / Referinţe
31092	1000	

* Suprafaţa este determinată in planul de proiecţie Stereo 70.

DETALII LINIARE IMOBIL



Incadrare in zonă
scara 1:10000



Date referitoare la teren

Crt	Categoria de folosință	Intra vilan	Suprafaţa (mp)	Tarla	Parcelă	Observaţii / Referinţe
1	arabil	NU	1.000	34	504/73	
	TOTAL:		**1.000**			

Date referitoare la construcţii

Crt	Numar	Destinaţie construcţie	Supraf. (mp)	Situaţie juridică	Observaţii / Referinţe
Imobilul nu are in componență construcții					

Lungime Segmente
1) Valorile lungimilor segmentelor sunt obţinute din proiecţie în plan.

Punct început	X / Y	Punct sfârşit	X / Y	Lungime segment (** (m)
1	617.509,662 382.631,812	2	617.142,39 383.603,09	1038.398
2	617.142,39 383.603,09	3	617.141,443 383.602,873	0.972
3	617.141,443 383.602,873	4	617.508,716 382.631,589	1038.404
4	617.508,716 382.631,589	1	617.509,662 382.631,812	0.972

**** Lungimile segmentelor sunt determinate în planul de proiecţie Stereo 70 şi sunt rotunjite la 1 milimetru.**
***** Distanţa dintre puncte este formată din segmente cumulate ce sunt mai mici decât valoarea 1 milimetru.**

Certific că informațiile din prezentul extras sunt conforme cu datele din planul cadastral de carte funciară al OCPI PRAHOVA la data: 04-08-2025
Situația prezentată poate face obiectul unor modificări ulterioare, in condițiile Legii cadastrului și publicității imobiliare nr. 7/1996, republicată.

Consilier/Inspector de specialitate,

Ancuța-Elena Constantin

Oficiul de Cadastru şi Publicitate Imobiliară PRAHOVA
Biroul de Cadastru şi Publicitate Imobiliară Ploieşti

Nr. cerere	131447
Ziua	01
Luna	08
Anul	2025

Cod verificare
100192385823

EXTRAS DE CARTE FUNCIARĂ
PENTRU INFORMARE

Carte Funciară Nr. 31092 Fulga

A. Partea I. Descrierea imobilului

TEREN Extravilan

Adresa: Jud. Prahova, UAT Fulga

Nr. Crt	Nr. cadastral Nr. topografic	Suprafaţa* (mp)	Observaţii / Referinţe
A1	31092	1.000	Teren neimprejmuit;

B. Partea II. Proprietari şi acte

Înscrieri privitoare la dreptul de proprietate şi alte drepturi reale		Referinţe
131447 / 01/08/2025		
Registrul Cadastral al Imobilelor (UAT Fulga); Act Normativ lg.7/1996 emis de Parlamentul Romaniei;		
B1	Se infiinteaza cartea funciara a imobilului 31092 ca urmare a finalizarii inregistrarii sistematice. Imobilul se gaseste in registrul cadastral al imobilelor sub numarul 8403.	A1
Act Administrativ nr. 82687, din 16/07/1999 emis de CJSDPAT PRAHOVA (TITLU DE PROPRIETATE;);		
B2	Intabulare, drept de PROPRIETATE, dobandit prin Reconstituire, cota actuala 1/1	A1
	1) **SANDU STANCIU**	

C. Partea III. SARCINI .

Inscrieri privind dezmembrămintele dreptului de proprietate, drepturi reale de garanţie şi sarcini	Referinţe
NU SUNT	

Anexa Nr. 1 La Partea I

Teren

Nr cadastral	Suprafaţa (mp)*	Observaţii / Referinţe
31092	1.000	

* Suprafaţa este determinată in planul de proiecţie Stereo 70.

DETALII LINIARE IMOBIL



Date referitoare la teren

Nr Crt	Categorie folosinţă	Intra vilan	Suprafaţa (mp)	Tarla	Parcelă	Nr. topo	Observaţii / Referinţe
1	arabil	NU	1.000	34	504/73	-	

Lungime Segmente
1) Valorile lungimilor segmentelor sunt obţinute din proiecţie în plan.

Punct început	X / Y	Punct sfârşit	X / Y	Lungime segment (** (m)
1	617.509,662 382.631,812	2	617.142,39 383.603,09	1038.398
2	617.142,39 383.603,09	3	617.141,443 383.602,873	0.972
3	617.141,443 383.602,873	4	617.508,716 382.631,589	1038.404
4	617.508,716 382.631,589	1	617.509,662 382.631,812	0.972

**** Lungimile segmentelor sunt determinate în planul de proiecţie Stereo 70 şi sunt rotunjite la 1 milimetru.**
***** Distanţa dintre puncte este formată din segmente cumulate ce sunt mai mici decât valoarea 1 milimetru.**

Extrasul de carte funciară generat prin sistemul informatic integrat al ANCPI conține informațiile din cartea funciară active la data generării. Acesta este valabil în condițiile prevăzute de art. 7 din Legea nr. 455/2001, coroborat cu art. 3 din O.U.G. nr. 41/2016, exclusiv în mediul electronic, pentru activități și procese administrative prevăzute de legislația în vigoare. Valabilitatea poate fi extinsă și în forma fizică a documentului, fără semnătură olografă, cu acceptul expres sau procedural al instituției publice ori entității care a solicitat prezentarea acestui extras.
Verificarea corectitudinii și realității informațiilor conținute de document se poate face la adresa **www.ancpi.ro/verificare**, folosind codul de verificare online disponibil în antet. Codul de verificare este valabil 30 de zile calendaristice de la momentul generării documentului.

Data și ora generării,
04/08/2025, 13:28

Acest document se eliberează gratuit pentru proprietarii imobilelor. Pentru alți solicitanți, costul extrasului este de 25 de lei la ghișeu, respectiv 20 de lei dacă este obținut online prin platforma http://epay.ancpi.ro

Oficiul de Cadastru şi Publicitate Imobiliară PRAHOVA
Biroul de Cadastru şi Publicitate Imobiliară Ploieşti

PLOIESTI, Str. Unirii nr. 2, Cod postal 100043, Tel: (0244) 51 95 69, Fax: (0244) 59 22 95

Nr.cerere	**131445**
Ziua	**01**
Luna	**08**
Anul	**2025**

Extras de Plan Cadastral de Carte Funciară pentru Imobil număr cadastral 31090 / UAT Fulga

TEREN Extravilan
Adresa: Jud. Prahova, UAT Fulga

Comuna/Oraş/Municipiu: Fulga

Nr. cadastral	Suprafaţa măsurată	Observaţii / Referinţe
31090	2500	

* Suprafaţa este determinată in planul de proiecţie Stereo 70.

DETALII LINIARE IMOBIL



Incadrare in zonă
scara 1:10000



Date referitoare la teren

Crt	Categoria de folosință	Intra vilan	Suprafaţa (mp)	Tarla	Parcelă	Observaţii / Referinţe
1	arabil	NU	2.500	34	504/75	
	TOTAL:		**2.500**			

Date referitoare la construcţii

Crt	Numar	Destinaţie construcţie	Supraf. (mp)	Situaţie juridică	Observaţii / Referinţe
Imobilul nu are in componență construcții					

Lungime Segmente
1) Valorile lungimilor segmentelor sunt obţinute din proiecţie în plan.

Punct început	X / Y	Punct sfârşit	X / Y	Lungime segment (** (m)
1	617.505,88 382.630,922	2	617.138,6 383.602,223	1038.422
2	617.138,6 383.602,223	3	617.136,231 383.601,682	2.43
3	617.136,231 383.601,682	4	617.503,517 382.630,365	1038.439
4	617.503,517 382.630,365	1	617.505,88 382.630,922	2.428

**** Lungimile segmentelor sunt determinate în planul de proiecţie Stereo 70 şi sunt rotunjite la 1 milimetru.**
***** Distanţa dintre puncte este formată din segmente cumulate ce sunt mai mici decât valoarea 1 milimetru.**

Certific că informațiile din prezentul extras sunt conforme cu datele din planul cadastral de carte funciară al OCPI PRAHOVA la data: 04-08-2025
Situația prezentată poate face obiectul unor modificări ulterioare, in condițiile Legii cadastrului și publicității imobiliare nr. 7/1996, republicată.

Consilier/Inspector de specialitate,

Ancuța-Elena Constantin

Oficiul de Cadastru şi Publicitate Imobiliară PRAHOVA
Biroul de Cadastru şi Publicitate Imobiliară Ploieşti

Nr. cerere	131445
Ziua	01
Luna	08
Anul	2025

Cod verificare
100192385821

EXTRAS DE CARTE FUNCIARĂ
PENTRU INFORMARE

Carte Funciară Nr. 31090 Fulga

A. Partea I. Descrierea imobilului

TEREN Extravilan

Adresa: Jud. Prahova, UAT Fulga

Nr. Crt	Nr. cadastral Nr. topografic	Suprafaţa* (mp)	Observaţii / Referinţe
A1	31090	2.500	Teren neimprejmuit;

B. Partea II. Proprietari şi acte

Înscrieri privitoare la dreptul de proprietate şi alte drepturi reale		Referinţe
131445 / 01/08/2025		
Registrul Cadastral al Imobilelor (UAT Fulga); Act Normativ lg.7/1996 emis de Parlamentul Romaniei;		
B1	Se infiinteaza cartea funciara a imobilului 31090 ca urmare a finalizarii inregistrarii sistematice. Imobilul se gaseste in registrul cadastral al imobilelor sub numarul 8401.	A1
Act Administrativ nr. 83024, din 26/10/1999 emis de CJSDPAT PRAHOVA (TITLU DE PROPRIETATE;);		
B2	Intabulare, drept de PROPRIETATE, dobandit prin Reconstituire, cota actuala 1/1	A1
	1) **CĂLUGĂREANU GHEORGHE** 2) **STROIE TUDOR** 3) **CĂLUGĂREANU CONSTANTIN** 4) **RADU ANA**	

C. Partea III. SARCINI .

Inscrieri privind dezmembrămintele dreptului de proprietate, drepturi reale de garanţie şi sarcini	Referinţe
NU SUNT	

Anexa Nr. 1 La Partea I

Teren

Nr cadastral	Suprafaţa (mp)*	Observaţii / Referinţe
31090	2.500	

* Suprafaţa este determinată in planul de proiecţie Stereo 70.

DETALII LINIARE IMOBIL



Date referitoare la teren

Nr Crt	Categorie folosinţă	Intra vilan	Suprafaţa (mp)	Tarla	Parcelă	Nr. topo	Observaţii / Referinţe
1	arabil	NU	2.500	34	504/75	-	

Lungime Segmente
1) Valorile lungimilor segmentelor sunt obţinute din proiecţie în plan.

Punct început	X / Y	Punct sfârşit	X / Y	Lungime segment (** (m)
1	617.505,88 382.630,922	2	617.138,6 383.602,223	1038.422
2	617.138,6 383.602,223	3	617.136,231 383.601,682	2.43
3	617.136,231 383.601,682	4	617.503,517 382.630,365	1038.439
4	617.503,517 382.630,365	1	617.505,88 382.630,922	2.428

**** Lungimile segmentelor sunt determinate în planul de proiecţie Stereo 70 şi sunt rotunjite la 1 milimetru.**
***** Distanţa dintre puncte este formată din segmente cumulate ce sunt mai mici decât valoarea 1 milimetru.**

Extrasul de carte funciară generat prin sistemul informatic integrat al ANCPI conține informațiile din cartea funciară active la data generării. Acesta este valabil în condițiile prevăzute de art. 7 din Legea nr. 455/2001, coroborat cu art. 3 din O.U.G. nr. 41/2016, exclusiv în mediul electronic, pentru activități și procese administrative prevăzute de legislația în vigoare. Valabilitatea poate fi extinsă și în forma fizică a documentului, fără semnătură olografă, cu acceptul expres sau procedural al instituției publice ori entității care a solicitat prezentarea acestui extras.
Verificarea corectitudinii și realității informațiilor conținute de document se poate face la adresa **www.ancpi.ro/verificare**, folosind codul de verificare online disponibil în antet. Codul de verificare este valabil 30 de zile calendaristice de la momentul generării documentului.

Data și ora generării,
04/08/2025, 13:28

Acest document se eliberează gratuit pentru proprietarii imobilelor. Pentru alți solicitanți, costul extrasului este de 25 de lei la ghișeu, respectiv 20 de lei dacă este obținut online prin platforma http://epay.ancpi.ro

Oficiul de Cadastru şi Publicitate Imobiliară PRAHOVA
Biroul de Cadastru şi Publicitate Imobiliară Ploieşti

PLOIESTI, Str. Unirii nr. 2, Cod postal 100043, Tel: (0244) 51 95 69, Fax: (0244) 59 22 95

Nr.cerere	**131444**
Ziua	**01**
Luna	**08**
Anul	**2025**

Extras de Plan Cadastral de Carte Funciară pentru Imobil număr cadastral 31089 / UAT Fulga

TEREN Extravilan
Adresa: Jud. Prahova, UAT Fulga

Comuna/Oraş/Municipiu: Fulga

Nr. cadastral	Suprafaţa măsurată	Observaţii / Referinţe
31089	2000	

* Suprafaţa este determinată in planul de proiecţie Stereo 70.

DETALII LINIARE IMOBIL



Incadrare in zonă
scara 1:10000



Date referitoare la teren

Crt	Categoria de folosință	Intra vilan	Suprafaţa (mp)	Tarla	Parcelă	Observaţii / Referinţe
1	arabil	NU	2.000	34	504/76	
	TOTAL:		**2.000**			

Date referitoare la construcţii

Crt	Numar	Destinaţie construcţie	Supraf. (mp)	Situaţie juridică	Observaţii / Referinţe
Imobilul nu are in componență construcții					

Lungime Segmente
1) Valorile lungimilor segmentelor sunt obţinute din proiecţie în plan.

Punct început	X / Y	Punct sfârşit	X / Y	Lungime segment (** (m)
1	617.503,517 382.630,365	2	617.136,231 383.601,682	1038.439
2	617.136,231 383.601,682	3	617.134,335 383.601,249	1.945
3	617.134,335 383.601,249	4	617.501,626 382.629,92	1038.452
4	617.501,626 382.629,92	1	617.503,517 382.630,365	1.943

**** Lungimile segmentelor sunt determinate în planul de proiecţie Stereo 70 şi sunt rotunjite la 1 milimetru.**
***** Distanţa dintre puncte este formată din segmente cumulate ce sunt mai mici decât valoarea 1 milimetru.**

Certific că informațiile din prezentul extras sunt conforme cu datele din planul cadastral de carte funciară al OCPI PRAHOVA la data: 04-08-2025
Situația prezentată poate face obiectul unor modificări ulterioare, in condițiile Legii cadastrului și publicității imobiliare nr. 7/1996, republicată.

Consilier/Inspector de specialitate,

Ancuța-Elena Constantin

Oficiul de Cadastru şi Publicitate Imobiliară PRAHOVA
Biroul de Cadastru şi Publicitate Imobiliară Ploieşti

Nr. cerere	131444
Ziua	01
Luna	08
Anul	2025

Cod verificare
100192385820

EXTRAS DE CARTE FUNCIARĂ
PENTRU INFORMARE

Carte Funciară Nr. 31089 Fulga

A. Partea I. Descrierea imobilului

TEREN Extravilan

Adresa: Jud. Prahova, UAT Fulga

Nr. Crt	Nr. cadastral Nr. topografic	Suprafaţa* (mp)	Observaţii / Referinţe
A1	31089	2.000	Teren neimprejmuit;

B. Partea II. Proprietari şi acte

Înscrieri privitoare la dreptul de proprietate şi alte drepturi reale		Referinţe
131444 / 01/08/2025		
Registrul Cadastral al Imobilelor (UAT Fulga); Act Normativ lg.7/1996 emis de Parlamentul Romaniei;		
B1	Se infiinteaza cartea funciara a imobilului 31089 ca urmare a finalizarii inregistrarii sistematice. Imobilul se gaseste in registrul cadastral al imobilelor sub numarul 8400.	A1
Act Administrativ nr. 81914, din 11/06/1999 emis de CJSDPAT PRAHOVA (TITLU DE PROPRIETATE;);		
B2	Intabulare, drept de PROPRIETATE, dobandit prin Reconstituire, cota actuala 1/1	A1
	1) **IONESCU ALEXANDRINA**	

C. Partea III. SARCINI .

Inscrieri privind dezmembrămintele dreptului de proprietate, drepturi reale de garanţie şi sarcini	Referinţe
NU SUNT	

Anexa Nr. 1 La Partea I

Teren

Nr cadastral	Suprafaţa (mp)*	Observaţii / Referinţe
31089	2.000	

* Suprafaţa este determinată in planul de proiecţie Stereo 70.

DETALII LINIARE IMOBIL



Date referitoare la teren

Nr Crt	Categorie folosinţă	Intra vilan	Suprafaţa (mp)	Tarla	Parcelă	Nr. topo	Observaţii / Referinţe
1	arabil	NU	2.000	34	504/76	-	

Lungime Segmente

1) Valorile lungimilor segmentelor sunt obţinute din proiecţie în plan.

Punct început	X / Y	Punct sfârşit	X / Y	Lungime segment (** (m)
1	617.503,517 382.630,365	2	617.136,231 383.601,682	1038.439
2	617.136,231 383.601,682	3	617.134,335 383.601,249	1.945
3	617.134,335 383.601,249	4	617.501,626 382.629,92	1038.452
4	617.501,626 382.629,92	1	617.503,517 382.630,365	1.943

**** Lungimile segmentelor sunt determinate în planul de proiecţie Stereo 70 şi sunt rotunjite la 1 milimetru.**
***** Distanţa dintre puncte este formată din segmente cumulate ce sunt mai mici decât valoarea 1 milimetru.**

Extrasul de carte funciară generat prin sistemul informatic integrat al ANCPI conține informațiile din cartea funciară active la data generării. Acesta este valabil în condițiile prevăzute de art. 7 din Legea nr. 455/2001, coroborat cu art. 3 din O.U.G. nr. 41/2016, exclusiv în mediul electronic, pentru activități și procese administrative prevăzute de legislația în vigoare. Valabilitatea poate fi extinsă și în forma fizică a documentului, fără semnătură olografă, cu acceptul expres sau procedural al instituției publice ori entității care a solicitat prezentarea acestui extras.
Verificarea corectitudinii și realității informațiilor conținute de document se poate face la adresa **www.ancpi.ro/verificare**, folosind codul de verificare online disponibil în antet. Codul de verificare este valabil 30 de zile calendaristice de la momentul generării documentului.

Data și ora generării,
04/08/2025, 13:28

Acest document se eliberează gratuit pentru proprietarii imobilelor. Pentru alți solicitanți, costul extrasului este de 25 de lei la ghișeu, respectiv 20 de lei dacă este obținut online prin platforma http://epay.ancpi.ro

ANCPI
AGENȚIA NAȚIONALĂ DE CADASTRU ȘI PUBLICITATE IMOBILIARĂ

Oficiul de Cadastru şi Publicitate Imobiliară PRAHOVA
Biroul de Cadastru şi Publicitate Imobiliară Ploiești

PLOIESTI, Str. Unirii nr. 2, Cod postal 100043, Tel: (0244) 51 95 69, Fax: (0244) 59 22 95

Nr.cerere	**131443**
Ziua	**01**
Luna	**08**
Anul	**2025**

Extras de Plan Cadastral de Carte Funciară pentru Imobil număr cadastral 31088 / UAT Fulga

TEREN Extravilan
Adresa: Jud. Prahova, UAT Fulga

Comuna/Oraş/Municipiu: Fulga

Nr. cadastral	Suprafața măsurată	Observaţii / Referinţe
31088	3000	

* Suprafaţa este determinată in planul de proiecţie Stereo 70.

DETALII LINIARE IMOBIL



Incadrare in zonă
scara 1:10000



Date referitoare la teren

Crt	Categoria de folosință	Intra vilan	Suprafaţa (mp)	Tarla	Parcelă	Observaţii / Referinţe
1	arabil	NU	3.000	34	504/77	
	TOTAL:		**3.000**			

Date referitoare la construcţii

Crt	Numar	Destinaţie construcţie	Supraf. (mp)	Situaţie juridică	Observaţii / Referinţe
Imobilul nu are in componență construcții					

Lungime Segmente
1) Valorile lungimilor segmentelor sunt obţinute din proiecţie în plan.

Punct început	X / Y	Punct sfârşit	X / Y	Lungime segment (** (m)
1	617.134,335 383.601,249	2	617.131,492 383.600,599	2.916
2	617.131,492 383.600,599	3	617.498,79 382.629,252	1038.471
3	617.498,79 382.629,252	4	617.501,626 382.629,92	2.914
4	617.501,626 382.629,92	1	617.134,335 383.601,249	1038.452

**** Lungimile segmentelor sunt determinate în planul de proiecţie Stereo 70 şi sunt rotunjite la 1 milimetru.**
***** Distanţa dintre puncte este formată din segmente cumulate ce sunt mai mici decât valoarea 1 milimetru.**

Certific că informațiile din prezentul extras sunt conforme cu datele din planul cadastral de carte funciară al OCPI PRAHOVA la data: 04-08-2025
Situația prezentată poate face obiectul unor modificări ulterioare, in condițiile Legii cadastrului și publicității imobiliare nr. 7/1996, republicată.

Consilier/Inspector de specialitate,

Ancuța-Elena Constantin

Oficiul de Cadastru şi Publicitate Imobiliară PRAHOVA
Biroul de Cadastru şi Publicitate Imobiliară Ploieşti

Nr. cerere	131443
Ziua	01
Luna	08
Anul	2025

Cod verificare
100192385819

EXTRAS DE CARTE FUNCIARĂ
PENTRU INFORMARE

Carte Funciară Nr. 31088 Fulga

A. Partea I. Descrierea imobilului

TEREN Extravilan

Adresa: Jud. Prahova, UAT Fulga

Nr. Crt	Nr. cadastral Nr. topografic	Suprafaţa* (mp)	Observaţii / Referinţe
A1	31088	3.000	Teren neimprejmuit;

B. Partea II. Proprietari şi acte

Înscrieri privitoare la dreptul de proprietate şi alte drepturi reale		Referinţe
131443 / 01/08/2025		
Registrul Cadastral al Imobilelor (UAT Fulga); Act Normativ lg.7/1996 emis de Parlamentul Romaniei;		
B1	Se infiinteaza cartea funciara a imobilului 31088 ca urmare a finalizarii inregistrarii sistematice. Imobilul se gaseste in registrul cadastral al imobilelor sub numarul 8399.	A1
Act Administrativ nr. 83044, din 26/10/1999 emis de CJSDPAT PRAHOVA (TITLU DE PROPRIETATE;);		
B2	Intabulare, drept de PROPRIETATE, dobandit prin Reconstituire, cota actuala 1/1	A1
	1) **IONESCU CONSTANTIN** 2) **IONESCU ELENA** 3) **IONESCU TUDOR** 4) **OANA ŞTEFANIA**	

C. Partea III. SARCINI .

Inscrieri privind dezmembrămintele dreptului de proprietate, drepturi reale de garanţie şi sarcini	Referinţe
NU SUNT	

Anexa Nr. 1 La Partea I

Teren

Nr cadastral	Suprafaţa (mp)*	Observaţii / Referinţe
31088	3.000	

* Suprafaţa este determinată in planul de proiecţie Stereo 70.

DETALII LINIARE IMOBIL



Date referitoare la teren

Nr Crt	Categorie folosinţă	Intra vilan	Suprafaţa (mp)	Tarla	Parcelă	Nr. topo	Observaţii / Referinţe
1	arabil	NU	3.000	34	504/77	-	

Lungime Segmente

1) Valorile lungimilor segmentelor sunt obţinute din proiecţie în plan.

Punct început	X / Y	Punct sfârşit	X / Y	Lungime segment (** (m)
1	617.134,335 383.601,249	2	617.131,492 383.600,599	2.916
2	617.131,492 383.600,599	3	617.498,79 382.629,252	1038.471
3	617.498,79 382.629,252	4	617.501,626 382.629,92	2.914
4	617.501,626 382.629,92	1	617.134,335 383.601,249	1038.452

**** Lungimile segmentelor sunt determinate în planul de proiecţie Stereo 70 şi sunt rotunjite la 1 milimetru.**
***** Distanţa dintre puncte este formată din segmente cumulate ce sunt mai mici decât valoarea 1 milimetru.**

Extrasul de carte funciară generat prin sistemul informatic integrat al ANCPI conține informațiile din cartea funciară active la data generării. Acesta este valabil în condițiile prevăzute de art. 7 din Legea nr. 455/2001, coroborat cu art. 3 din O.U.G. nr. 41/2016, exclusiv în mediul electronic, pentru activități și procese administrative prevăzute de legislația în vigoare. Valabilitatea poate fi extinsă și în forma fizică a documentului, fără semnătură olografă, cu acceptul expres sau procedural al instituției publice ori entității care a solicitat prezentarea acestui extras.
Verificarea corectitudinii și realității informațiilor conținute de document se poate face la adresa **www.ancpi.ro/verificare**, folosind codul de verificare online disponibil în antet. Codul de verificare este valabil 30 de zile calendaristice de la momentul generării documentului.

Data și ora generării,
04/08/2025, 13:28

Acest document se eliberează gratuit pentru proprietarii imobilelor. Pentru alți solicitanți, costul extrasului este de 25 de lei la ghișeu, respectiv 20 de lei dacă este obținut online prin platforma http://epay.ancpi.ro

Oficiul de Cadastru şi Publicitate Imobiliară PRAHOVA
Biroul de Cadastru şi Publicitate Imobiliară Ploieşti

PLOIESTI, Str. Unirii nr. 2, Cod postal 100043, Tel: (0244) 51 95 69, Fax: (0244) 59 22 95

Nr.cerere	**131442**
Ziua	**01**
Luna	**08**
Anul	**2025**

Extras de Plan Cadastral de Carte Funciară pentru Imobil număr cadastral 31087 / UAT Fulga

TEREN Extravilan
Adresa: Jud. Prahova, UAT Fulga

Comuna/Oraş/Municipiu: Fulga

Nr. cadastral	Suprafaţa măsurată	Observaţii / Referinţe
31087	7500	

* Suprafaţa este determinată in planul de proiecţie Stereo 70.

DETALII LINIARE IMOBIL



Incadrare in zonă
scara 1:10000



Date referitoare la teren

Crt	Categoria de folosință	Intra vilan	Suprafaţa (mp)	Tarla	Parcelă	Observaţii / Referinţe
1	arabil	NU	7.500	34	504/78	
	TOTAL:		**7.500**			

Date referitoare la construcţii

Crt	Numar	Destinaţie construcţie	Supraf. (mp)	Situaţie juridică	Observaţii / Referinţe
Imobilul nu are in componență construcții					

Lungime Segmente
1) Valorile lungimilor segmentelor sunt obţinute din proiecţie în plan.

Punct început	X / Y	Punct sfârşit	X / Y	Lungime segment (** (m)
1	617.498,79 382.629,252	2	617.131,492 383.600,599	1038.471
2	617.131,492 383.600,599	3	617.124,386 383.598,975	7.289
3	617.124,386 383.598,975	4	617.491,7 382.627,583	1038.519
4	617.491,7 382.627,583	1	617.498,79 382.629,252	7.284

**** Lungimile segmentelor sunt determinate în planul de proiecţie Stereo 70 şi sunt rotunjite la 1 milimetru.**
***** Distanţa dintre puncte este formată din segmente cumulate ce sunt mai mici decât valoarea 1 milimetru.**

Certific că informațiile din prezentul extras sunt conforme cu datele din planul cadastral de carte funciară al OCPI PRAHOVA la data: 04-08-2025
Situația prezentată poate face obiectul unor modificări ulterioare, in condițiile Legii cadastrului și publicității imobiliare nr. 7/1996, republicată.

Consilier/Inspector de specialitate,

Ancuța-Elena Constantin

Oficiul de Cadastru şi Publicitate Imobiliară PRAHOVA
Biroul de Cadastru şi Publicitate Imobiliară Ploieşti

Nr. cerere	131442
Ziua	01
Luna	08
Anul	2025

Cod verificare
100192385818

EXTRAS DE CARTE FUNCIARĂ
PENTRU INFORMARE

Carte Funciară Nr. 31087 Fulga

A. Partea I. Descrierea imobilului

TEREN Extravilan

Adresa: Jud. Prahova, UAT Fulga

Nr. Crt	Nr. cadastral Nr. topografic	Suprafaţa* (mp)	Observaţii / Referinţe
A1	31087	7.500	Teren neimprejmuit;

B. Partea II. Proprietari şi acte

Înscrieri privitoare la dreptul de proprietate şi alte drepturi reale		Referinţe
131442 / 01/08/2025		
Registrul Cadastral al Imobilelor (UAT Fulga); Act Normativ lg.7/1996 emis de Parlamentul Romaniei;		
B1	Se infiinteaza cartea funciara a imobilului 31087 ca urmare a finalizarii inregistrarii sistematice. Imobilul se gaseste in registrul cadastral al imobilelor sub numarul 8398.	A1
Act Administrativ nr. 82602, din 08/07/1999 emis de CJSDPAT PRAHOVA (TITLU DE PROPRIETATE;);		
B2	Intabulare, drept de PROPRIETATE, dobandit prin Reconstituire, cota actuala 1/1	A1
	1) **MARIN GEORGETA** 2) **GRIGORE ELENA**	

C. Partea III. SARCINI .

Inscrieri privind dezmembrămintele dreptului de proprietate, drepturi reale de garanţie şi sarcini	Referinţe
NU SUNT	

Anexa Nr. 1 La Partea I

Teren

Nr cadastral	Suprafaţa (mp)*	Observaţii / Referinţe
31087	7.500	

* Suprafaţa este determinată in planul de proiecţie Stereo 70.

DETALII LINIARE IMOBIL



Date referitoare la teren

Nr Crt	Categorie folosinţă	Intra vilan	Suprafaţa (mp)	Tarla	Parcelă	Nr. topo	Observaţii / Referinţe
1	arabil	NU	7.500	34	504/78	-	

Lungime Segmente

1) Valorile lungimilor segmentelor sunt obţinute din proiecţie în plan.

Punct început	X / Y	Punct sfârşit	X / Y	Lungime segment (** (m)
1	617.498,79 382.629,252	2	617.131,492 383.600,599	1038.471
2	617.131,492 383.600,599	3	617.124,386 383.598,975	7.289
3	617.124,386 383.598,975	4	617.491,7 382.627,583	1038.519
4	617.491,7 382.627,583	1	617.498,79 382.629,252	7.284

**** Lungimile segmentelor sunt determinate în planul de proiecţie Stereo 70 şi sunt rotunjite la 1 milimetru.**
***** Distanţa dintre puncte este formată din segmente cumulate ce sunt mai mici decât valoarea 1 milimetru.**

Extrasul de carte funciară generat prin sistemul informatic integrat al ANCPI conține informațiile din cartea funciară active la data generării. Acesta este valabil în condițiile prevăzute de art. 7 din Legea nr. 455/2001, coroborat cu art. 3 din O.U.G. nr. 41/2016, exclusiv în mediul electronic, pentru activități și procese administrative prevăzute de legislația în vigoare. Valabilitatea poate fi extinsă și în forma fizică a documentului, fără semnătură olografă, cu acceptul expres sau procedural al instituției publice ori entității care a solicitat prezentarea acestui extras.
Verificarea corectitudinii și realității informațiilor conținute de document se poate face la adresa **www.ancpi.ro/verificare**, folosind codul de verificare online disponibil în antet. Codul de verificare este valabil 30 de zile calendaristice de la momentul generării documentului.

Data și ora generării,
04/08/2025, 13:28

Acest document se eliberează gratuit pentru proprietarii imobilelor. Pentru alți solicitanți, costul extrasului este de 25 de lei la ghișeu, respectiv 20 de lei dacă este obținut online prin platforma http://epay.ancpi.ro

Oficiul de Cadastru şi Publicitate Imobiliară PRAHOVA
Biroul de Cadastru şi Publicitate Imobiliară Ploieşti

PLOIESTI, Str. Unirii nr. 2, Cod postal 100043, Tel: (0244) 51 95 69, Fax: (0244) 59 22 95

Nr.cerere	**131441**
Ziua	**01**
Luna	**08**
Anul	**2025**

Extras de Plan Cadastral de Carte Funciară pentru Imobil număr cadastral 31086 / UAT Fulga

TEREN Extravilan
Adresa: Jud. Prahova, UAT Fulga

Comuna/Oraş/Municipiu: Fulga

Nr. cadastral	Suprafaţa măsurată	Observaţii / Referinţe
31086	3500	

* Suprafaţa este determinată in planul de proiecţie Stereo 70.

DETALII LINIARE IMOBIL



Incadrare in zonă
scara 1:10000



Date referitoare la teren

Crt	Categoria de folosință	Intra vilan	Suprafaţa (mp)	Tarla	Parcelă	Observaţii / Referinţe
1	arabil	NU	3.500	34	504/79	
	TOTAL:		**3.500**			

Date referitoare la construcţii

Crt	Numar	Destinaţie construcţie	Supraf. (mp)	Situaţie juridică	Observaţii / Referinţe
Imobilul nu are in componență construcții					

Lungime Segmente
1) Valorile lungimilor segmentelor sunt obţinute din proiecţie în plan.

Punct început	X / Y	Punct sfârşit	X / Y	Lungime segment (** (m)
1	617.124,386 383.598,975	2	617.121,069 383.598,217	3.403
2	617.121,069 383.598,217	3	617.488,392 382.626,804	1038.542
3	617.488,392 382.626,804	4	617.491,7 382.627,583	3.398
4	617.491,7 382.627,583	1	617.124,386 383.598,975	1038.519

**** Lungimile segmentelor sunt determinate în planul de proiecţie Stereo 70 şi sunt rotunjite la 1 milimetru.**
***** Distanţa dintre puncte este formată din segmente cumulate ce sunt mai mici decât valoarea 1 milimetru.**

Certific că informațiile din prezentul extras sunt conforme cu datele din planul cadastral de carte funciară al OCPI PRAHOVA la data: 04-08-2025
Situația prezentată poate face obiectul unor modificări ulterioare, in condițiile Legii cadastrului și publicității imobiliare nr. 7/1996, republicată.

Consilier/Inspector de specialitate,

Ancuța-Elena Constantin

Oficiul de Cadastru şi Publicitate Imobiliară PRAHOVA
Biroul de Cadastru şi Publicitate Imobiliară Ploieşti

Nr. cerere	131441
Ziua	01
Luna	08
Anul	2025

Cod verificare
100192385817

EXTRAS DE CARTE FUNCIARĂ
PENTRU INFORMARE

Carte Funciară Nr. 31086 Fulga

A. Partea I. Descrierea imobilului

TEREN Extravilan

Adresa: Jud. Prahova, UAT Fulga

Nr. Crt	Nr. cadastral Nr. topografic	Suprafaţa* (mp)	Observaţii / Referinţe
A1	31086	3.500	Teren neimprejmuit;

B. Partea II. Proprietari şi acte

Înscrieri privitoare la dreptul de proprietate şi alte drepturi reale		Referinţe
131441 / 01/08/2025		
Registrul Cadastral al Imobilelor (UAT Fulga); Act Normativ lg.7/1996 emis de Parlamentul Romaniei;		
B1	Se infiinteaza cartea funciara a imobilului 31086 ca urmare a finalizarii inregistrarii sistematice. Imobilul se gaseste in registrul cadastral al imobilelor sub numarul 8397.	A1
Act Administrativ nr. 81973, din 09/07/1999 emis de CJSDPAT PRAHOVA (TITLU DE PROPRIETATE;);		
B2	Intabulare, drept de PROPRIETATE, dobandit prin Reconstituire, cota actuala 1/1	A1
	1) **MĂCHITĂ ION** 2) **MĂCHITĂ CONSTANTIN** 3) **MĂCHITĂ TASE** 4) **MĂCHITĂ STELIAN**	

C. Partea III. SARCINI .

Inscrieri privind dezmembrămintele dreptului de proprietate, drepturi reale de garanţie şi sarcini	Referinţe
NU SUNT	

Anexa Nr. 1 La Partea I

Teren

Nr cadastral	Suprafaţa (mp)*	Observaţii / Referinţe
31086	3.500	

* Suprafaţa este determinată in planul de proiecţie Stereo 70.

DETALII LINIARE IMOBIL



Date referitoare la teren

Nr Crt	Categorie folosinţă	Intra vilan	Suprafaţa (mp)	Tarla	Parcelă	Nr. topo	Observaţii / Referinţe
1	arabil	NU	3.500	34	504/79	-	

Lungime Segmente

1) Valorile lungimilor segmentelor sunt obţinute din proiecţie în plan.

Punct început	X / Y	Punct sfârşit	X / Y	Lungime segment (** (m)
1	617.124,386 383.598,975	2	617.121,069 383.598,217	3.403
2	617.121,069 383.598,217	3	617.488,392 382.626,804	1038.542
3	617.488,392 382.626,804	4	617.491,7 382.627,583	3.398
4	617.491,7 382.627,583	1	617.124,386 383.598,975	1038.519

**** Lungimile segmentelor sunt determinate în planul de proiecţie Stereo 70 şi sunt rotunjite la 1 milimetru.**
***** Distanţa dintre puncte este formată din segmente cumulate ce sunt mai mici decât valoarea 1 milimetru.**

Extrasul de carte funciară generat prin sistemul informatic integrat al ANCPI conține informațiile din cartea funciară active la data generării. Acesta este valabil în condițiile prevăzute de art. 7 din Legea nr. 455/2001, coroborat cu art. 3 din O.U.G. nr. 41/2016, exclusiv în mediul electronic, pentru activități și procese administrative prevăzute de legislația în vigoare. Valabilitatea poate fi extinsă și în forma fizică a documentului, fără semnătură olografă, cu acceptul expres sau procedural al instituției publice ori entității care a solicitat prezentarea acestui extras.
Verificarea corectitudinii și realității informațiilor conținute de document se poate face la adresa **www.ancpi.ro/verificare**, folosind codul de verificare online disponibil în antet. Codul de verificare este valabil 30 de zile calendaristice de la momentul generării documentului.

Data și ora generării,
04/08/2025, 13:28

Acest document se eliberează gratuit pentru proprietarii imobilelor. Pentru alți solicitanți, costul extrasului este de 25 de lei la ghișeu, respectiv 20 de lei dacă este obținut online prin platforma http://epay.ancpi.ro

Oficiul de Cadastru şi Publicitate Imobiliară PRAHOVA
Biroul de Cadastru şi Publicitate Imobiliară Ploieşti

PLOIESTI, Str. Unirii nr. 2, Cod postal 100043, Tel: (0244) 51 95 69, Fax: (0244) 59 22 95

Nr.cerere	**131440**
Ziua	**01**
Luna	**08**
Anul	**2025**

Extras de Plan Cadastral de Carte Funciară pentru Imobil număr cadastral 31085 / UAT Fulga

TEREN Extravilan
Adresa: Jud. Prahova, UAT Fulga

Comuna/Oraş/Municipiu: Fulga

Nr. cadastral	Suprafaţa măsurată	Observaţii / Referinţe
31085	5000	

* Suprafaţa este determinată in planul de proiecţie Stereo 70.

DETALII LINIARE IMOBIL



Incadrare in zonă
scara 1:10000



Date referitoare la teren

Crt	Categoria de folosință	Intra vilan	Suprafaţa (mp)	Tarla	Parcelă	Observaţii / Referinţe
1	arabil	NU	5.000	34	504/80	
	TOTAL:		**5.000**			

Date referitoare la construcţii

Crt	Numar	Destinaţie construcţie	Supraf. (mp)	Situaţie juridică	Observaţii / Referinţe
Imobilul nu are in componență construcții					

Lungime Segmente
1) Valorile lungimilor segmentelor sunt obţinute din proiecţie în plan.

Punct început	X / Y	Punct sfârşit	X / Y	Lungime segment (** (m)
1	617.121,069 383.598,217	2	617.116,332 383.597,134	4.859
2	617.116,332 383.597,134	3	617.483,665 382.625,692	1038.573
3	617.483,665 382.625,692	4	617.488,392 382.626,804	4.856
4	617.488,392 382.626,804	1	617.121,069 383.598,217	1038.542

**** Lungimile segmentelor sunt determinate în planul de proiecţie Stereo 70 şi sunt rotunjite la 1 milimetru.**
***** Distanţa dintre puncte este formată din segmente cumulate ce sunt mai mici decât valoarea 1 milimetru.**

Certific că informațiile din prezentul extras sunt conforme cu datele din planul cadastral de carte funciară al OCPI PRAHOVA la data: 04-08-2025
Situația prezentată poate face obiectul unor modificări ulterioare, in condițiile Legii cadastrului și publicității imobiliare nr. 7/1996, republicată.

Consilier/Inspector de specialitate,

Ancuța-Elena Constantin

Oficiul de Cadastru şi Publicitate Imobiliară PRAHOVA
Biroul de Cadastru şi Publicitate Imobiliară Ploieşti

Nr. cerere	131440
Ziua	01
Luna	08
Anul	2025

Cod verificare
100192385816

EXTRAS DE CARTE FUNCIARĂ
PENTRU INFORMARE

Carte Funciară Nr. 31085 Fulga

A. Partea I. Descrierea imobilului

TEREN Extravilan

Adresa: Jud. Prahova, UAT Fulga

Nr. Crt	Nr. cadastral Nr. topografic	Suprafaţa* (mp)	Observaţii / Referinţe
A1	31085	5.000	Teren neimprejmuit;

B. Partea II. Proprietari şi acte

Înscrieri privitoare la dreptul de proprietate şi alte drepturi reale		Referinţe
131440 / 01/08/2025		
Registrul Cadastral al Imobilelor (UAT Fulga); Act Normativ lg.7/1996 emis de Parlamentul Romaniei;		
B1	Se infiinteaza cartea funciara a imobilului 31085 ca urmare a finalizarii inregistrarii sistematice. Imobilul se gaseste in registrul cadastral al imobilelor sub numarul 8396.	A1
Act Administrativ nr. 50, din 12/03/2007 emis de CJSDPAT PRAHOVA (TITLU DE PROPRIETATE;);		
B2	Intabulare, drept de PROPRIETATE, dobandit prin Reconstituire, cota actuala 1/1	A1
	1) **DRAGOMIR ION** 2) **APOSTOL IOANA** 3) **APOSTOL SANDA**	

C. Partea III. SARCINI .

Inscrieri privind dezmembrămintele dreptului de proprietate, drepturi reale de garanţie şi sarcini	Referinţe
NU SUNT	

Anexa Nr. 1 La Partea I

Teren

Nr cadastral	Suprafaţa (mp)*	Observaţii / Referinţe
31085	5.000	

* Suprafaţa este determinată in planul de proiecţie Stereo 70.

DETALII LINIARE IMOBIL



Date referitoare la teren

Nr Crt	Categorie folosinţă	Intra vilan	Suprafaţa (mp)	Tarla	Parcelă	Nr. topo	Observaţii / Referinţe
1	arabil	NU	5.000	34	504/80	-	

Lungime Segmente

1) Valorile lungimilor segmentelor sunt obţinute din proiecţie în plan.

Punct început	X / Y	Punct sfârşit	X / Y	Lungime segment (** (m)
1	617.121,069 383.598,217	2	617.116,332 383.597,134	4.859
2	617.116,332 383.597,134	3	617.483,665 382.625,692	1038.573
3	617.483,665 382.625,692	4	617.488,392 382.626,804	4.856
4	617.488,392 382.626,804	1	617.121,069 383.598,217	1038.542

Document care conţine date cu caracter personal, protejate de prevederile Legii Nr. 677/2001.

**** Lungimile segmentelor sunt determinate în planul de proiecţie Stereo 70 şi sunt rotunjite la 1 milimetru.**
***** Distanţa dintre puncte este formată din segmente cumulate ce sunt mai mici decât valoarea 1 milimetru.**

Extrasul de carte funciară generat prin sistemul informatic integrat al ANCPI conține informațiile din cartea funciară active la data generării. Acesta este valabil în condițiile prevăzute de art. 7 din Legea nr. 455/2001, coroborat cu art. 3 din O.U.G. nr. 41/2016, exclusiv în mediul electronic, pentru activități și procese administrative prevăzute de legislația în vigoare. Valabilitatea poate fi extinsă și în forma fizică a documentului, fără semnătură olografă, cu acceptul expres sau procedural al instituției publice ori entității care a solicitat prezentarea acestui extras.
Verificarea corectitudinii și realității informațiilor conținute de document se poate face la adresa **www.ancpi.ro/verificare**, folosind codul de verificare online disponibil în antet. Codul de verificare este valabil 30 de zile calendaristice de la momentul generării documentului.

Data și ora generării,
04/08/2025, 13:28

Acest document se eliberează gratuit pentru proprietarii imobilelor. Pentru alți solicitanți, costul extrasului este de 25 de lei la ghișeu, respectiv 20 de lei dacă este obținut online prin platforma http://epay.ancpi.ro

Oficiul de Cadastru şi Publicitate Imobiliară PRAHOVA
Biroul de Cadastru şi Publicitate Imobiliară Ploieşti

PLOIESTI, Str. Unirii nr. 2, Cod postal 100043, Tel: (0244) 51 95 69, Fax: (0244) 59 22 95

Nr.cerere	**131439**
Ziua	**01**
Luna	**08**
Anul	**2025**

Extras de Plan Cadastral de Carte Funciară pentru Imobil număr cadastral 31084 / UAT Fulga

TEREN Extravilan
Adresa: Jud. Prahova, UAT Fulga

Comuna/Oraş/Municipiu: Fulga

Nr. cadastral	Suprafaţa măsurată	Observaţii / Referinţe
31084	10000	imobil inscris in CF sporadic 21402;

* Suprafaţa este determinată in planul de proiecţie Stereo 70.

DETALII LINIARE IMOBIL



Incadrare in zonă
scara 1:10000



Date referitoare la teren

Crt	Categoria de folosință	Intra vilan	Suprafaţa (mp)	Tarla	Parcelă	Observaţii / Referinţe
1	arabil	NU	10.000	34	504/81	
	TOTAL:		**10.000**			

Date referitoare la construcţii

Crt	Numar	Destinaţie construcţie	Supraf. (mp)	Situaţie juridică	Observaţii / Referinţe
Imobilul nu are in componență construcții					

Lungime Segmente
1) Valorile lungimilor segmentelor sunt obţinute din proiecţie în plan.

Punct început	X / Y	Punct sfârşit	X / Y	Lungime segment (** (m)
1	617.483,665 382.625,692	2	617.116,332 383.597,134	1038.573
2	617.116,332 383.597,134	3	617.106,857 383.594,969	9.719
3	617.106,857 383.594,969	4	617.474,213 382.623,466	1038.638
4	617.474,213 382.623,466	1	617.483,665 382.625,692	9.711

**** Lungimile segmentelor sunt determinate în planul de proiecţie Stereo 70 şi sunt rotunjite la 1 milimetru.**
***** Distanţa dintre puncte este formată din segmente cumulate ce sunt mai mici decât valoarea 1 milimetru.**

Certific că informațiile din prezentul extras sunt conforme cu datele din planul cadastral de carte funciară al OCPI PRAHOVA la data: 04-08-2025
Situația prezentată poate face obiectul unor modificări ulterioare, in condițiile Legii cadastrului și publicității imobiliare nr. 7/1996, republicată.

Consilier/Inspector de specialitate,

Ancuța-Elena Constantin

Oficiul de Cadastru şi Publicitate Imobiliară PRAHOVA
Biroul de Cadastru şi Publicitate Imobiliară Ploieşti

Nr. cerere	131439
Ziua	01
Luna	08
Anul	2025

Cod verificare
100192385815

EXTRAS DE CARTE FUNCIARĂ
PENTRU INFORMARE

Carte Funciară Nr. 31084 Fulga

A. Partea I. Descrierea imobilului

TEREN Extravilan

Adresa: Jud. Prahova, UAT Fulga

Nr. Crt	Nr. cadastral Nr. topografic	Suprafaţa* (mp)	Observaţii / Referinţe
A1	31084	10.000	Teren neimprejmuit; imobil inscris in CF sporadic 21402;

B. Partea II. Proprietari şi acte

Înscrieri privitoare la dreptul de proprietate şi alte drepturi reale		Referinţe
131439 / 01/08/2025		
Registrul Cadastral al Imobilelor (UAT Fulga); Act Normativ lg.7/1996 emis de Parlamentul Romaniei;		
B1	Se infiinteaza cartea funciara a imobilului 31084 ca urmare a finalizarii inregistrarii sistematice. Imobilul se gaseste in registrul cadastral al imobilelor sub numarul 8395.	A1
Act Notarial nr. 883, din 24/05/2018 emis de NP Dan Oliviu Vasilica;		
B2	Intabulare, drept de PROPRIETATE, dobandit prin Conventie, cota actuala 1/1	A1
	1) **S.C. AFILIU TRANS S.R.L.**	
Act Notarial nr. 1507, din 16/08/2018 emis de Constantinescu Ileana Alexandra;		
B3	se noteaza interdictiile de dezmembrare, alipire, demolare, restructurare, amenajare, grevare, inchiriere, instrainare, construire	A1
	1) **UNICREDIT BANK SA**	
Act Notarial nr. fn, din 02/10/2018 emis de NP Jalba Norica;		
B4	se respinge cererea intrucat nu s-au prezentat actele solicitate prin referatul de completare	A1

C. Partea III. SARCINI

Înscrieri privind dezmembrămintele dreptului de proprietate, drepturi reale de garanţie şi sarcini		Referinţe
131439 / 01/08/2025		
Act Notarial nr. 1507, din 16/08/2018 emis de Constantinescu Ileana Alexandra;		
C1	Intabulare, drept de IPOTECA, Valoare:11500000 LEIsi celelalte obligatii de plata aferente creditului	A1
	1) **UNICREDIT BANK SA**	
C2	Intabulare, drept de IPOTECA, Valoare:11500000 LEIsi celelalte obligatii de plata aferente creditului (mobiliara asupra tuturor chiriilor sau arenzilor prezente si viitoare produse de Imobil, precum si asupra indemnizatiilor platite in temeiul contractelor de garantare/asigurare cu privire la plata acestor chirii sau arenzi)	A1
	1) **UNICREDIT BANK SA**	

Anexa Nr. 1 La Partea I

Teren

Nr cadastral	Suprafaţa (mp)*	Observaţii / Referinţe
31084	10.000	imobil inscris in CF sporadic 21402;

* Suprafaţa este determinată in planul de proiecţie Stereo 70.

DETALII LINIARE IMOBIL



Date referitoare la teren

Nr Crt	Categorie folosinţă	Intra vilan	Suprafaţa (mp)	Tarla	Parcelă	Nr. topo	Observaţii / Referinţe
1	arabil	NU	10.000	34	504/81	-	

Lungime Segmente

1) Valorile lungimilor segmentelor sunt obţinute din proiecţie în plan.

Punct început	X / Y	Punct sfârşit	X / Y	Lungime segment (** (m)
1	617.483,665 382.625,692	2	617.116,332 383.597,134	1038.573
2	617.116,332 383.597,134	3	617.106,857 383.594,969	9.719
3	617.106,857 383.594,969	4	617.474,213 382.623,466	1038.638
4	617.474,213 382.623,466	1	617.483,665 382.625,692	9.711

**** Lungimile segmentelor sunt determinate în planul de proiecţie Stereo 70 şi sunt rotunjite la 1 milimetru.**
***** Distanţa dintre puncte este formată din segmente cumulate ce sunt mai mici decât valoarea 1 milimetru.**

Extrasul de carte funciară generat prin sistemul informatic integrat al ANCPI conține informațiile din cartea funciară active la data generării. Acesta este valabil în condițiile prevăzute de art. 7 din Legea nr. 455/2001, coroborat cu art. 3 din O.U.G. nr. 41/2016, exclusiv în mediul electronic, pentru activități și procese administrative prevăzute de legislația în vigoare. Valabilitatea poate fi extinsă și în forma fizică a documentului, fără semnătură olografă, cu acceptul expres sau procedural al instituției publice ori entității care a solicitat prezentarea acestui extras.
Verificarea corectitudinii și realității informațiilor conținute de document se poate face la adresa **www.ancpi.ro/verificare**, folosind codul de verificare online disponibil în antet. Codul de verificare este valabil 30 de zile calendaristice de la momentul generării documentului.

Data și ora generării,
04/08/2025, 13:29

Acest document se eliberează gratuit pentru proprietarii imobilelor. Pentru alți solicitanți, costul extrasului este de 25 de lei la ghișeu, respectiv 20 de lei dacă este obținut online prin platforma http://epay.ancpi.ro

Oficiul de Cadastru şi Publicitate Imobiliară PRAHOVA
Biroul de Cadastru şi Publicitate Imobiliară Ploieşti

PLOIESTI, Str. Unirii nr. 2, Cod postal 100043, Tel: (0244) 51 95 69, Fax: (0244) 59 22 95

Nr.cerere	**131438**
Ziua	**01**
Luna	**08**
Anul	**2025**

Extras de Plan Cadastral de Carte Funciară pentru Imobil număr cadastral 31083 / UAT Fulga

TEREN Extravilan
Adresa: Jud. Prahova, UAT Fulga

Comuna/Oraş/Municipiu: Fulga

Nr. cadastral	Suprafaţa măsurată	Observaţii / Referinţe
31083	4000	

* Suprafaţa este determinată in planul de proiecţie Stereo 70.

DETALII LINIARE IMOBIL



Incadrare in zonă
scara 1:10000



Date referitoare la teren

Crt	Categoria de folosință	Intra vilan	Suprafaţa (mp)	Tarla	Parcelă	Observaţii / Referinţe
1	arabil	NU	4.000	34	504/82	
	TOTAL:		**4.000**			

Date referitoare la construcţii

Crt	Numar	Destinaţie construcţie	Supraf. (mp)	Situaţie juridică	Observaţii / Referinţe
Imobilul nu are in componență construcții					

Lungime Segmente
1) Valorile lungimilor segmentelor sunt obţinute din proiecţie în plan.

Punct început	X / Y	Punct sfârşit	X / Y	Lungime segment (** (m)
1	617.474,213 382.623,466	2	617.106,857 383.594,969	1038.638
2	617.106,857 383.594,969	3	617.103,067 383.594,102	3.888
3	617.103,067 383.594,102	4	617.470,432 382.622,576	1038.663
4	617.470,432 382.622,576	1	617.474,213 382.623,466	3.884

**** Lungimile segmentelor sunt determinate în planul de proiecţie Stereo 70 şi sunt rotunjite la 1 milimetru.**
***** Distanţa dintre puncte este formată din segmente cumulate ce sunt mai mici decât valoarea 1 milimetru.**

Certific că informațiile din prezentul extras sunt conforme cu datele din planul cadastral de carte funciară al OCPI PRAHOVA la data: 04-08-2025
Situația prezentată poate face obiectul unor modificări ulterioare, in condițiile Legii cadastrului și publicității imobiliare nr. 7/1996, republicată.

Consilier/Inspector de specialitate,

Ancuța-Elena Constantin

Oficiul de Cadastru şi Publicitate Imobiliară PRAHOVA
Biroul de Cadastru şi Publicitate Imobiliară Ploieşti

Nr. cerere	131438
Ziua	01
Luna	08
Anul	2025

Cod verificare
100192385814

EXTRAS DE CARTE FUNCIARĂ
PENTRU INFORMARE

Carte Funciară Nr. 31083 Fulga

A. Partea I. Descrierea imobilului

TEREN Extravilan

Adresa: Jud. Prahova, UAT Fulga

Nr. Crt	Nr. cadastral Nr. topografic	Suprafaţa* (mp)	Observaţii / Referinţe
A1	31083	4.000	Teren neimprejmuit;

B. Partea II. Proprietari şi acte

Înscrieri privitoare la dreptul de proprietate şi alte drepturi reale		Referinţe
131438 / 01/08/2025		
Registrul Cadastral al Imobilelor (UAT Fulga); Act Normativ lg.7/1996 emis de Parlamentul Romaniei;		
B1	Se infiinteaza cartea funciara a imobilului 31083 ca urmare a finalizarii inregistrarii sistematice. Imobilul se gaseste in registrul cadastral al imobilelor sub numarul 8394.	A1
Act Administrativ nr. 82663, din 15/07/1999 emis de CJSDPAT PRAHOVA (TITLU DE PROPRIETATE;);		
B2	Intabulare, drept de PROPRIETATE, dobandit prin Reconstituire, cota actuala 1/1	A1
	1) **DRAGOMIR ION**	

C. Partea III. SARCINI .

Inscrieri privind dezmembrămintele dreptului de proprietate, drepturi reale de garanţie şi sarcini	Referinţe
NU SUNT	

Anexa Nr. 1 La Partea I

Teren

Nr cadastral	Suprafaţa (mp)*	Observaţii / Referinţe
31083	4.000	

* Suprafaţa este determinată in planul de proiecţie Stereo 70.

DETALII LINIARE IMOBIL



Date referitoare la teren

Nr Crt	Categorie folosinţă	Intra vilan	Suprafaţa (mp)	Tarla	Parcelă	Nr. topo	Observaţii / Referinţe
1	arabil	NU	4.000	34	504/82	-	

Lungime Segmente

1) Valorile lungimilor segmentelor sunt obţinute din proiecţie în plan.

Punct început	X / Y	Punct sfârşit	X / Y	Lungime segment (** (m)
1	617.474,213 382.623,466	2	617.106,857 383.594,969	1038.638
2	617.106,857 383.594,969	3	617.103,067 383.594,102	3.888
3	617.103,067 383.594,102	4	617.470,432 382.622,576	1038.663
4	617.470,432 382.622,576	1	617.474,213 382.623,466	3.884

**** Lungimile segmentelor sunt determinate în planul de proiecţie Stereo 70 şi sunt rotunjite la 1 milimetru.**
***** Distanţa dintre puncte este formată din segmente cumulate ce sunt mai mici decât valoarea 1 milimetru.**

Extrasul de carte funciară generat prin sistemul informatic integrat al ANCPI conține informațiile din cartea funciară active la data generării. Acesta este valabil în condițiile prevăzute de art. 7 din Legea nr. 455/2001, coroborat cu art. 3 din O.U.G. nr. 41/2016, exclusiv în mediul electronic, pentru activități și procese administrative prevăzute de legislația în vigoare. Valabilitatea poate fi extinsă și în forma fizică a documentului, fără semnătură olografă, cu acceptul expres sau procedural al instituției publice ori entității care a solicitat prezentarea acestui extras.
Verificarea corectitudinii și realității informațiilor conținute de document se poate face la adresa **www.ancpi.ro/verificare**, folosind codul de verificare online disponibil în antet. Codul de verificare este valabil 30 de zile calendaristice de la momentul generării documentului.

Data și ora generării,
04/08/2025, 13:29

Acest document se eliberează gratuit pentru proprietarii imobilelor. Pentru alți solicitanți, costul extrasului este de 25 de lei la ghișeu, respectiv 20 de lei dacă este obținut online prin platforma http://epay.ancpi.ro

Oficiul de Cadastru şi Publicitate Imobiliară PRAHOVA
Biroul de Cadastru şi Publicitate Imobiliară Ploieşti

PLOIESTI, Str. Unirii nr. 2, Cod postal 100043, Tel: (0244) 51 95 69, Fax: (0244) 59 22 95

Nr.cerere	**131437**
Ziua	**01**
Luna	**08**
Anul	**2025**

Extras de Plan Cadastral de Carte Funciară pentru Imobil număr cadastral 31082 / UAT Fulga

TEREN Extravilan
Adresa: Jud. Prahova, UAT Fulga

Comuna/Oraş/Municipiu: Fulga

Nr. cadastral	Suprafaţa măsurată	Observaţii / Referinţe
31082	9991	imobil inscris in CF sporadic 20613;

* Suprafaţa este determinată in planul de proiecţie Stereo 70.

DETALII LINIARE IMOBIL



Incadrare in zonă
scara 1:10000



Date referitoare la teren

Crt	Categoria de folosință	Intra vilan	Suprafaţa (mp)	Tarla	Parcelă	Observaţii / Referinţe
1	arabil	NU	9.991	34	504/83	
	TOTAL:		**9.991**			

Date referitoare la construcţii

Crt	Numar	Destinaţie construcţie	Supraf. (mp)	Situaţie juridică	Observaţii / Referinţe
Imobilul nu are in componență construcții					

Lungime Segmente
1) Valorile lungimilor segmentelor sunt obţinute din proiecţie în plan.

Punct început	X / Y	Punct sfârşit	X / Y	Lungime segment (** (m)
1	617.470,432 382.622,576	2	617.103,067 383.594,102	1038.663
2	617.103,067 383.594,102	3	617.093,601 383.591,939	9.71
3	617.093,601 383.591,939	4	617.460,989 382.620,353	1038.727
4	617.460,989 382.620,353	1	617.470,432 382.622,576	9.701

**** Lungimile segmentelor sunt determinate în planul de proiecţie Stereo 70 şi sunt rotunjite la 1 milimetru.**
***** Distanţa dintre puncte este formată din segmente cumulate ce sunt mai mici decât valoarea 1 milimetru.**

Certific că informațiile din prezentul extras sunt conforme cu datele din planul cadastral de carte funciară al OCPI PRAHOVA la data: 04-08-2025
Situația prezentată poate face obiectul unor modificări ulterioare, in condițiile Legii cadastrului și publicității imobiliare nr. 7/1996, republicată.

Consilier/Inspector de specialitate,

Ancuța-Elena Constantin

Oficiul de Cadastru şi Publicitate Imobiliară PRAHOVA
Biroul de Cadastru şi Publicitate Imobiliară Ploieşti

Nr. cerere	131437
Ziua	01
Luna	08
Anul	2025

Cod verificare
100192385813

EXTRAS DE CARTE FUNCIARĂ
PENTRU INFORMARE

Carte Funciară Nr. 31082 Fulga

A. Partea I. Descrierea imobilului

TEREN Extravilan

Adresa: Jud. Prahova, UAT Fulga

Nr. Crt	Nr. cadastral Nr. topografic	Suprafaţa* (mp)	Observaţii / Referinţe
A1	31082	9.991	Teren neimprejmuit; imobil inscris in CF sporadic 20613;

B. Partea II. Proprietari şi acte

Înscrieri privitoare la dreptul de proprietate şi alte drepturi reale		Referinţe
131437 / 01/08/2025		
Registrul Cadastral al Imobilelor (UAT Fulga); Act Normativ lg.7/1996 emis de Parlamentul Romaniei;		
B1	Se infiinteaza cartea funciara a imobilului 31082 ca urmare a finalizarii inregistrarii sistematice. Imobilul se gaseste in registrul cadastral al imobilelor sub numarul 8393.	A1
Contract De Vanzare-Cumparare nr. 10, din 08/01/2002 emis de BNP.HURDUC ION;		
B2	Intabulare, drept de PROPRIETATEcumparare ca bun propriu, dobandit prin Conventie, cota actuala 1/1	A1
	1) **MIHAILA STEFAN**	
	OBSERVATII: (provenita din conversia CF 55)	

C. Partea III. SARCINI .

Inscrieri privind dezmembrămintele dreptului de proprietate, drepturi reale de garanţie şi sarcini	Referinţe
NU SUNT	

Anexa Nr. 1 La Partea I

Teren

Nr cadastral	Suprafaţa (mp)*	Observaţii / Referinţe
31082	9.991	imobil inscris in CF sporadic 20613;

* Suprafaţa este determinată in planul de proiecţie Stereo 70.

DETALII LINIARE IMOBIL



Date referitoare la teren

Nr Crt	Categorie folosinţă	Intra vilan	Suprafaţa (mp)	Tarla	Parcelă	Nr. topo	Observaţii / Referinţe
1	arabil	NU	9.991	34	504/83	-	

Lungime Segmente
1) Valorile lungimilor segmentelor sunt obţinute din proiecţie în plan.

Punct început	X / Y	Punct sfârşit	X / Y	Lungime segment (** (m)
1	617.470,432 382.622,576	2	617.103,067 383.594,102	1038.663
2	617.103,067 383.594,102	3	617.093,601 383.591,939	9.71
3	617.093,601 383.591,939	4	617.460,989 382.620,353	1038.727
4	617.460,989 382.620,353	1	617.470,432 382.622,576	9.701

**** Lungimile segmentelor sunt determinate în planul de proiecţie Stereo 70 şi sunt rotunjite la 1 milimetru.**
***** Distanţa dintre puncte este formată din segmente cumulate ce sunt mai mici decât valoarea 1 milimetru.**

Extrasul de carte funciară generat prin sistemul informatic integrat al ANCPI conține informațiile din cartea funciară active la data generării. Acesta este valabil în condițiile prevăzute de art. 7 din Legea nr. 455/2001, coroborat cu art. 3 din O.U.G. nr. 41/2016, exclusiv în mediul electronic, pentru activități și procese administrative prevăzute de legislația în vigoare. Valabilitatea poate fi extinsă și în forma fizică a documentului, fără semnătură olografă, cu acceptul expres sau procedural al instituției publice ori entității care a solicitat prezentarea acestui extras.
Verificarea corectitudinii și realității informațiilor conținute de document se poate face la adresa **www.ancpi.ro/verificare**, folosind codul de verificare online disponibil în antet. Codul de verificare este valabil 30 de zile calendaristice de la momentul generării documentului.

Data și ora generării,
04/08/2025, 13:29

Acest document se eliberează gratuit pentru proprietarii imobilelor. Pentru alți solicitanți, costul extrasului este de 25 de lei la ghișeu, respectiv 20 de lei dacă este obținut online prin platforma http://epay.ancpi.ro

Oficiul de Cadastru şi Publicitate Imobiliară PRAHOVA
Biroul de Cadastru şi Publicitate Imobiliară Ploieşti

PLOIESTI, Str. Unirii nr. 2, Cod postal 100043, Tel: (0244) 51 95 69, Fax: (0244) 59 22 95

Nr.cerere	**131436**
Ziua	**01**
Luna	**08**
Anul	**2025**

Extras de Plan Cadastral de Carte Funciară pentru Imobil număr cadastral 31081 / UAT Fulga

TEREN Extravilan
Adresa: Jud. Prahova, UAT Fulga

Comuna/Oraş/Municipiu: Fulga

Nr. cadastral	Suprafaţa măsurată	Observaţii / Referinţe
31081	7500	imobil inscris in CF sporadic 21238;

* Suprafaţa este determinată in planul de proiecţie Stereo 70.

DETALII LINIARE IMOBIL



Incadrare in zonă
scara 1:10000



Date referitoare la teren

Crt	Categoria de folosință	Intra vilan	Suprafaţa (mp)	Tarla	Parcelă	Observaţii / Referinţe
1	arabil	NU	7.500	34	504/84	
	TOTAL:		**7.500**			

Date referitoare la construcţii

Crt	Numar	Destinaţie construcţie	Supraf. (mp)	Situaţie juridică	Observaţii / Referinţe
Imobilul nu are in componență construcții					

Lungime Segmente
1) Valorile lungimilor segmentelor sunt obţinute din proiecţie în plan.

Punct început	X / Y	Punct sfârşit	X / Y	Lungime segment (** (m)
1	617.093,601 383.591,939	2	617.086,495 383.590,315	7.289
2	617.086,495 383.590,315	3	617.453,901 382.618,684	1038.775
3	617.453,901 382.618,684	4	617.460,989 382.620,353	7.282
4	617.460,989 382.620,353	1	617.093,601 383.591,939	1038.727

**** Lungimile segmentelor sunt determinate în planul de proiecţie Stereo 70 şi sunt rotunjite la 1 milimetru.**
***** Distanţa dintre puncte este formată din segmente cumulate ce sunt mai mici decât valoarea 1 milimetru.**

Certific că informațiile din prezentul extras sunt conforme cu datele din planul cadastral de carte funciară al OCPI PRAHOVA la data: 04-08-2025
Situația prezentată poate face obiectul unor modificări ulterioare, in condițiile Legii cadastrului și publicității imobiliare nr. 7/1996, republicată.

Consilier/Inspector de specialitate,

Ancuța-Elena Constantin

Oficiul de Cadastru şi Publicitate Imobiliară PRAHOVA
Biroul de Cadastru şi Publicitate Imobiliară Ploieşti

Nr. cerere	131436
Ziua	01
Luna	08
Anul	2025

Cod verificare
100192385812

EXTRAS DE CARTE FUNCIARĂ
PENTRU INFORMARE

Carte Funciară Nr. 31081 Fulga

A. Partea I. Descrierea imobilului

TEREN Extravilan

Adresa: Jud. Prahova, UAT Fulga

Nr. Crt	Nr. cadastral Nr. topografic	Suprafaţa* (mp)	Observaţii / Referinţe
A1	31081	7.500	Teren neimprejmuit; imobil inscris in CF sporadic 21238;

B. Partea II. Proprietari şi acte

Înscrieri privitoare la dreptul de proprietate şi alte drepturi reale		Referinţe
131436 / 01/08/2025		
Registrul Cadastral al Imobilelor (UAT Fulga); Act Normativ lg.7/1996 emis de Parlamentul Romaniei;		
B1	Se infiinteaza cartea funciara a imobilului 31081 ca urmare a finalizarii inregistrarii sistematice. Imobilul se gaseste in registrul cadastral al imobilelor sub numarul 8392.	A1
Act Notarial nr. 1087, din 03/05/2017 emis de NP Ionita Aristita Adina;		
B2	Intabulare, drept de PROPRIETATEcumparare, dobandit prin Conventie, cota actuala 3/4	A1
	1) **SC AGRINVEST SRL**	
Act Notarial nr. 295, din 06/02/2018 emis de NP Ionita Aristita Adina;		
B3	Intabulare, drept de PROPRIETATEcumparare, dobandit prin Conventie, cota actuala 1/4	A1
	1) **SC AGRINVEST SRL**	

C. Partea III. SARCINI .

Inscrieri privind dezmembrămintele dreptului de proprietate, drepturi reale de garanţie şi sarcini	Referinţe
NU SUNT	

Anexa Nr. 1 La Partea I

Teren

Nr cadastral	Suprafaţa (mp)*	Observaţii / Referinţe
31081	7.500	imobil inscris in CF sporadic 21238;

* Suprafaţa este determinată in planul de proiecţie Stereo 70.

DETALII LINIARE IMOBIL



Date referitoare la teren

Nr Crt	Categorie folosinţă	Intra vilan	Suprafaţa (mp)	Tarla	Parcelă	Nr. topo	Observaţii / Referinţe
1	arabil	NU	7.500	34	504/84	-	

Lungime Segmente

1) Valorile lungimilor segmentelor sunt obţinute din proiecţie în plan.

Punct început	X / Y	Punct sfârşit	X / Y	Lungime segment (** (m)
1	617.093,601 383.591,939	2	617.086,495 383.590,315	7.289
2	617.086,495 383.590,315	3	617.453,901 382.618,684	1038.775
3	617.453,901 382.618,684	4	617.460,989 382.620,353	7.282
4	617.460,989 382.620,353	1	617.093,601 383.591,939	1038.727

**** Lungimile segmentelor sunt determinate în planul de proiecţie Stereo 70 şi sunt rotunjite la 1 milimetru.**
***** Distanţa dintre puncte este formată din segmente cumulate ce sunt mai mici decât valoarea 1 milimetru.**

Extrasul de carte funciară generat prin sistemul informatic integrat al ANCPI conține informațiile din cartea funciară active la data generării. Acesta este valabil în condițiile prevăzute de art. 7 din Legea nr. 455/2001, coroborat cu art. 3 din O.U.G. nr. 41/2016, exclusiv în mediul electronic, pentru activități și procese administrative prevăzute de legislația în vigoare. Valabilitatea poate fi extinsă și în forma fizică a documentului, fără semnătură olografă, cu acceptul expres sau procedural al instituției publice ori entității care a solicitat prezentarea acestui extras.
Verificarea corectitudinii și realității informațiilor conținute de document se poate face la adresa **www.ancpi.ro/verificare**, folosind codul de verificare online disponibil în antet. Codul de verificare este valabil 30 de zile calendaristice de la momentul generării documentului.

Data și ora generării,
04/08/2025, 13:29

Acest document se eliberează gratuit pentru proprietarii imobilelor. Pentru alți solicitanți, costul extrasului este de 25 de lei la ghișeu, respectiv 20 de lei dacă este obținut online prin platforma http://epay.ancpi.ro

Oficiul de Cadastru şi Publicitate Imobiliară PRAHOVA
Biroul de Cadastru şi Publicitate Imobiliară Ploieşti

PLOIESTI, Str. Unirii nr. 2, Cod postal 100043, Tel: (0244) 51 95 69, Fax: (0244) 59 22 95

Nr.cerere	**131435**
Ziua	**01**
Luna	**08**
Anul	**2025**

Extras de Plan Cadastral de Carte Funciară pentru Imobil număr cadastral 31080 / UAT Fulga

TEREN Extravilan
Adresa: Jud. Prahova, UAT Fulga

Comuna/Oraş/Municipiu: Fulga

Nr. cadastral	Suprafaţa măsurată	Observaţii / Referinţe
31080	10000	

* Suprafaţa este determinată in planul de proiecţie Stereo 70.

DETALII LINIARE IMOBIL



Incadrare in zonă
scara 1:10000



Date referitoare la teren

Crt	Categoria de folosință	Intra vilan	Suprafaţa (mp)	Tarla	Parcelă	Observaţii / Referinţe
1	arabil	NU	10.000	34	504/85	
	TOTAL:		**10.000**			

Date referitoare la construcţii

Crt	Numar	Destinaţie construcţie	Supraf. (mp)	Situaţie juridică	Observaţii / Referinţe
Imobilul nu are in componență construcții					

Lungime Segmente
1) Valorile lungimilor segmentelor sunt obţinute din proiecţie în plan.

Punct început	X / Y	Punct sfârşit	X / Y	Lungime segment (** (m)
1	617.086,495 383.590,315	2	617.077,022 383.588,15	9.717
2	617.077,022 383.588,15	3	617.444,45 382.616,459	1038.839
3	617.444,45 382.616,459	4	617.453,901 382.618,684	9.709
4	617.453,901 382.618,684	1	617.086,495 383.590,315	1038.775

**** Lungimile segmentelor sunt determinate în planul de proiecţie Stereo 70 şi sunt rotunjite la 1 milimetru.**
***** Distanţa dintre puncte este formată din segmente cumulate ce sunt mai mici decât valoarea 1 milimetru.**

Certific că informațiile din prezentul extras sunt conforme cu datele din planul cadastral de carte funciară al OCPI PRAHOVA la data: 04-08-2025
Situația prezentată poate face obiectul unor modificări ulterioare, in condițiile Legii cadastrului și publicității imobiliare nr. 7/1996, republicată.

Consilier/Inspector de specialitate,

Ancuța-Elena Constantin

Oficiul de Cadastru şi Publicitate Imobiliară PRAHOVA
Biroul de Cadastru şi Publicitate Imobiliară Ploieşti

Nr. cerere	131435
Ziua	01
Luna	08
Anul	2025

Cod verificare
100192385811

EXTRAS DE CARTE FUNCIARĂ
PENTRU INFORMARE

Carte Funciară Nr. 31080 Fulga

A. Partea I. Descrierea imobilului

TEREN Extravilan

Adresa: Jud. Prahova, UAT Fulga

Nr. Crt	Nr. cadastral Nr. topografic	Suprafaţa* (mp)	Observaţii / Referinţe
A1	31080	10.000	Teren neimprejmuit;

B. Partea II. Proprietari şi acte

Înscrieri privitoare la dreptul de proprietate şi alte drepturi reale		Referinţe
131435 / 01/08/2025		
Registrul Cadastral al Imobilelor (UAT Fulga); Act Normativ lg.7/1996 emis de Parlamentul Romaniei;		
B1	Se infiinteaza cartea funciara a imobilului 31080 ca urmare a finalizarii inregistrarii sistematice. Imobilul se gaseste in registrul cadastral al imobilelor sub numarul 8391.	A1
Act Administrativ nr. 83075, din 18/01/2000 emis de CJSDPAT PRAHOVA (TITLU DE PROPRIETATE;);		
B2	Intabulare, drept de PROPRIETATE, dobandit prin Reconstituire, cota actuala 1/2	A1
	1) **ROTARU MARIA**	
Act Notarial nr. 206, din 27/11/2017 emis de NP STOICESCU ISABELA (CERTIFICAT DE MOSTENITOR;);		
B3	Intabulare, drept de PROPRIETATE, dobandit prin Succesiune, cota actuala 1/2	A1
	1) **MIHALCEA SORIN-IULIAN**	

C. Partea III. SARCINI .

Inscrieri privind dezmembrămintele dreptului de proprietate, drepturi reale de garanţie şi sarcini	Referinţe
NU SUNT	

Anexa Nr. 1 La Partea I

Teren

Nr cadastral	Suprafaţa (mp)*	Observaţii / Referinţe
31080	10.000	

* Suprafaţa este determinată in planul de proiecţie Stereo 70.

DETALII LINIARE IMOBIL



Date referitoare la teren

Nr Crt	Categorie folosinţă	Intra vilan	Suprafaţa (mp)	Tarla	Parcelă	Nr. topo	Observaţii / Referinţe
1	arabil	NU	10.000	34	504/85	-	

Lungime Segmente
1) Valorile lungimilor segmentelor sunt obţinute din proiecţie în plan.

Punct început	X / Y	Punct sfârşit	X / Y	Lungime segment (** (m)
1	617.086,495 383.590,315	2	617.077,022 383.588,15	9.717
2	617.077,022 383.588,15	3	617.444,45 382.616,459	1038.839
3	617.444,45 382.616,459	4	617.453,901 382.618,684	9.709
4	617.453,901 382.618,684	1	617.086,495 383.590,315	1038.775

**** Lungimile segmentelor sunt determinate în planul de proiecţie Stereo 70 şi sunt rotunjite la 1 milimetru.**
***** Distanţa dintre puncte este formată din segmente cumulate ce sunt mai mici decât valoarea 1 milimetru.**

Extrasul de carte funciară generat prin sistemul informatic integrat al ANCPI conține informațiile din cartea funciară active la data generării. Acesta este valabil în condițiile prevăzute de art. 7 din Legea nr. 455/2001, coroborat cu art. 3 din O.U.G. nr. 41/2016, exclusiv în mediul electronic, pentru activități și procese administrative prevăzute de legislația în vigoare. Valabilitatea poate fi extinsă și în forma fizică a documentului, fără semnătură olografă, cu acceptul expres sau procedural al instituției publice ori entității care a solicitat prezentarea acestui extras.
Verificarea corectitudinii și realității informațiilor conținute de document se poate face la adresa **www.ancpi.ro/verificare**, folosind codul de verificare online disponibil în antet. Codul de verificare este valabil 30 de zile calendaristice de la momentul generării documentului.

Data și ora generării,
04/08/2025, 13:29

Acest document se eliberează gratuit pentru proprietarii imobilelor. Pentru alți solicitanți, costul extrasului este de 25 de lei la ghișeu, respectiv 20 de lei dacă este obținut online prin platforma http://epay.ancpi.ro

Oficiul de Cadastru şi Publicitate Imobiliară PRAHOVA
Biroul de Cadastru şi Publicitate Imobiliară Ploieşti

PLOIESTI, Str. Unirii nr. 2, Cod postal 100043, Tel: (0244) 51 95 69, Fax: (0244) 59 22 95

Nr.cerere	**131434**
Ziua	**01**
Luna	**08**
Anul	**2025**

Extras de Plan Cadastral de Carte Funciară pentru Imobil număr cadastral 31079 / UAT Fulga

TEREN Extravilan
Adresa: Jud. Prahova, UAT Fulga

Comuna/Oraş/Municipiu: Fulga

Nr. cadastral	Suprafaţa măsurată	Observaţii / Referinţe
31079	2000	

* Suprafaţa este determinată in planul de proiecţie Stereo 70.

DETALII LINIARE IMOBIL



Incadrare in zonă
scara 1:10000



Date referitoare la teren

Crt	Categoria de folosință	Intra vilan	Suprafaţa (mp)	Tarla	Parcelă	Observaţii / Referinţe
1	arabil	NU	2.000	34	504/86	
	TOTAL:		**2.000**			

Date referitoare la construcţii

Crt	Numar	Destinaţie construcţie	Supraf. (mp)	Situaţie juridică	Observaţii / Referinţe
Imobilul nu are in componență construcții					

Lungime Segmente
1) Valorile lungimilor segmentelor sunt obţinute din proiecţie în plan.

Punct început	X / Y	Punct sfârşit	X / Y	Lungime segment (** (m)
1	617.444,45 382.616,459	2	617.077,022 383.588,15	1038.839
2	617.077,022 383.588,15	3	617.075,128 383.587,717	1.943
3	617.075,128 383.587,717	4	617.442,56 382.616,014	1038.852
4	617.442,56 382.616,014	1	617.444,45 382.616,459	1.942

**** Lungimile segmentelor sunt determinate în planul de proiecţie Stereo 70 şi sunt rotunjite la 1 milimetru.**
***** Distanţa dintre puncte este formată din segmente cumulate ce sunt mai mici decât valoarea 1 milimetru.**

Certific că informațiile din prezentul extras sunt conforme cu datele din planul cadastral de carte funciară al OCPI PRAHOVA la data: 04-08-2025
Situația prezentată poate face obiectul unor modificări ulterioare, in condițiile Legii cadastrului și publicității imobiliare nr. 7/1996, republicată.

Consilier/Inspector de specialitate,

Ancuța-Elena Constantin

Oficiul de Cadastru şi Publicitate Imobiliară PRAHOVA
Biroul de Cadastru şi Publicitate Imobiliară Ploieşti

Nr. cerere	131434
Ziua	01
Luna	08
Anul	2025

Cod verificare
100192385810

EXTRAS DE CARTE FUNCIARĂ
PENTRU INFORMARE

Carte Funciară Nr. 31079 Fulga

A. Partea I. Descrierea imobilului

TEREN Extravilan

Adresa: Jud. Prahova, UAT Fulga

Nr. Crt	Nr. cadastral Nr. topografic	Suprafaţa* (mp)	Observaţii / Referinţe
A1	31079	2.000	Teren neimprejmuit;

B. Partea II. Proprietari şi acte

Înscrieri privitoare la dreptul de proprietate şi alte drepturi reale		Referinţe
131434 / 01/08/2025		
Registrul Cadastral al Imobilelor (UAT Fulga); Act Normativ lg.7/1996 emis de Parlamentul Romaniei;		
B1	Se infiinteaza cartea funciara a imobilului 31079 ca urmare a finalizarii inregistrarii sistematice. Imobilul se gaseste in registrul cadastral al imobilelor sub numarul 8390.	A1
Act Administrativ nr. 82640, din 14/07/1999 emis de CJSDPAT PRAHOVA (TITLU DE PROPRIETATE;);		
B2	Intabulare, drept de PROPRIETATE, dobandit prin Reconstituire, cota actuala 1/1	A1
	1) **PETRE FLORICA** 2) **FLOROIU CHIRA** 3) **DAN MARIA** 4) **DAN RĂDUCANU** 5) **IONIŢĂ IOANA**	

C. Partea III. SARCINI .

Inscrieri privind dezmembrămintele dreptului de proprietate, drepturi reale de garanţie şi sarcini	Referinţe
NU SUNT	

Anexa Nr. 1 La Partea I

Teren

Nr cadastral	Suprafaţa (mp)*	Observaţii / Referinţe
31079	2.000	

* Suprafaţa este determinată in planul de proiecţie Stereo 70.

DETALII LINIARE IMOBIL



Date referitoare la teren

Nr Crt	Categorie folosinţă	Intra vilan	Suprafaţa (mp)	Tarla	Parcelă	Nr. topo	Observaţii / Referinţe
1	arabil	NU	2.000	34	504/86	-	

Lungime Segmente

1) Valorile lungimilor segmentelor sunt obţinute din proiecţie în plan.

Punct început	X / Y	Punct sfârşit	X / Y	Lungime segment (** (m)
1	617.444,45 382.616,459	2	617.077,022 383.588,15	1038.839
2	617.077,022 383.588,15	3	617.075,128 383.587,717	1.943
3	617.075,128 383.587,717	4	617.442,56 382.616,014	1038.852
4	617.442,56 382.616,014	1	617.444,45 382.616,459	1.942

**** Lungimile segmentelor sunt determinate în planul de proiecţie Stereo 70 şi sunt rotunjite la 1 milimetru.**
***** Distanţa dintre puncte este formată din segmente cumulate ce sunt mai mici decât valoarea 1 milimetru.**

Extrasul de carte funciară generat prin sistemul informatic integrat al ANCPI conține informațiile din cartea funciară active la data generării. Acesta este valabil în condițiile prevăzute de art. 7 din Legea nr. 455/2001, coroborat cu art. 3 din O.U.G. nr. 41/2016, exclusiv în mediul electronic, pentru activități și procese administrative prevăzute de legislația în vigoare. Valabilitatea poate fi extinsă și în forma fizică a documentului, fără semnătură olografă, cu acceptul expres sau procedural al instituției publice ori entității care a solicitat prezentarea acestui extras.
Verificarea corectitudinii și realității informațiilor conținute de document se poate face la adresa **www.ancpi.ro/verificare**, folosind codul de verificare online disponibil în antet. Codul de verificare este valabil 30 de zile calendaristice de la momentul generării documentului.

Data și ora generării,
04/08/2025, 13:29

Acest document se eliberează gratuit pentru proprietarii imobilelor. Pentru alți solicitanți, costul extrasului este de 25 de lei la ghișeu, respectiv 20 de lei dacă este obținut online prin platforma http://epay.ancpi.ro

Oficiul de Cadastru şi Publicitate Imobiliară PRAHOVA
Biroul de Cadastru şi Publicitate Imobiliară Ploieşti

PLOIESTI, Str. Unirii nr. 2, Cod postal 100043, Tel: (0244) 51 95 69, Fax: (0244) 59 22 95

Nr.cerere	**131433**
Ziua	**01**
Luna	**08**
Anul	**2025**

Extras de Plan Cadastral de Carte Funciară pentru Imobil număr cadastral 31078 / UAT Fulga

TEREN Extravilan
Adresa: Jud. Prahova, UAT Fulga

Comuna/Oraş/Municipiu: Fulga

Nr. cadastral	Suprafaţa măsurată	Observaţii / Referinţe
31078	3000	

* Suprafaţa este determinată in planul de proiecţie Stereo 70.

DETALII LINIARE IMOBIL



Incadrare in zonă
scara 1:10000



Date referitoare la teren

Crt	Categoria de folosință	Intra vilan	Suprafaţa (mp)	Tarla	Parcelă	Observaţii / Referinţe
1	arabil	NU	3.000	34	504/87	
	TOTAL:		**3.000**			

Date referitoare la construcţii

Crt	Numar	Destinaţie construcţie	Supraf. (mp)	Situaţie juridică	Observaţii / Referinţe
Imobilul nu are in componență construcții					

Lungime Segmente
1) Valorile lungimilor segmentelor sunt obţinute din proiecţie în plan.

Punct început	X / Y	Punct sfârşit	X / Y	Lungime segment (** (m)
1	617.442,56 382.616,014	2	617.075,128 383.587,717	1038.852
2	617.075,128 383.587,717	3	617.072,286 383.587,067	2.915
3	617.072,286 383.587,067	4	617.439,725 382.615,347	1038.87
4	617.439,725 382.615,347	1	617.442,56 382.616,014	2.912

**** Lungimile segmentelor sunt determinate în planul de proiecţie Stereo 70 şi sunt rotunjite la 1 milimetru.**
***** Distanţa dintre puncte este formată din segmente cumulate ce sunt mai mici decât valoarea 1 milimetru.**

Certific că informațiile din prezentul extras sunt conforme cu datele din planul cadastral de carte funciară al OCPI PRAHOVA la data: 04-08-2025
Situația prezentată poate face obiectul unor modificări ulterioare, in condițiile Legii cadastrului și publicității imobiliare nr. 7/1996, republicată.

Consilier/Inspector de specialitate,

Ancuța-Elena Constantin

Oficiul de Cadastru şi Publicitate Imobiliară PRAHOVA
Biroul de Cadastru şi Publicitate Imobiliară Ploieşti

Nr. cerere	131433
Ziua	01
Luna	08
Anul	2025

Cod verificare
100192385809

EXTRAS DE CARTE FUNCIARĂ
PENTRU INFORMARE

Carte Funciară Nr. 31078 Fulga

A. Partea I. Descrierea imobilului

TEREN Extravilan

Adresa: Jud. Prahova, UAT Fulga

Nr. Crt	Nr. cadastral Nr. topografic	Suprafaţa* (mp)	Observaţii / Referinţe
A1	31078	3.000	Teren neimprejmuit;

B. Partea II. Proprietari şi acte

Înscrieri privitoare la dreptul de proprietate şi alte drepturi reale		Referinţe
131433 / 01/08/2025		
Registrul Cadastral al Imobilelor (UAT Fulga); Act Normativ lg.7/1996 emis de Parlamentul Romaniei;		
B1	Se infiinteaza cartea funciara a imobilului 31078 ca urmare a finalizarii inregistrarii sistematice. Imobilul se gaseste in registrul cadastral al imobilelor sub numarul 8389.	A1
Act Administrativ nr. 81307, din 13/05/1999 emis de CJSDPAT PRAHOVA (TITLU DE PROPRIETATE;);		
B2	Intabulare, drept de PROPRIETATE, dobandit prin Reconstituire, cota actuala 1/1	A1
	1) **DRĂGAN DUMITRU**	

C. Partea III. SARCINI .

Inscrieri privind dezmembrămintele dreptului de proprietate, drepturi reale de garanţie şi sarcini	Referinţe
NU SUNT	

Anexa Nr. 1 La Partea I

Teren

Nr cadastral	Suprafaţa (mp)*	Observaţii / Referinţe
31078	3.000	

* Suprafaţa este determinată in planul de proiecţie Stereo 70.

DETALII LINIARE IMOBIL



Date referitoare la teren

Nr Crt	Categorie folosinţă	Intra vilan	Suprafaţa (mp)	Tarla	Parcelă	Nr. topo	Observaţii / Referinţe
1	arabil	NU	3.000	34	504/87	-	

Lungime Segmente
1) Valorile lungimilor segmentelor sunt obţinute din proiecţie în plan.

Punct început	X / Y	Punct sfârşit	X / Y	Lungime segment (** (m)
1	617.442,56 382.616,014	2	617.075,128 383.587,717	1038.852
2	617.075,128 383.587,717	3	617.072,286 383.587,067	2.915
3	617.072,286 383.587,067	4	617.439,725 382.615,347	1038.87
4	617.439,725 382.615,347	1	617.442,56 382.616,014	2.912

**** Lungimile segmentelor sunt determinate în planul de proiecţie Stereo 70 şi sunt rotunjite la 1 milimetru.**
***** Distanţa dintre puncte este formată din segmente cumulate ce sunt mai mici decât valoarea 1 milimetru.**

Extrasul de carte funciară generat prin sistemul informatic integrat al ANCPI conține informațiile din cartea funciară active la data generării. Acesta este valabil în condițiile prevăzute de art. 7 din Legea nr. 455/2001, coroborat cu art. 3 din O.U.G. nr. 41/2016, exclusiv în mediul electronic, pentru activități și procese administrative prevăzute de legislația în vigoare. Valabilitatea poate fi extinsă și în forma fizică a documentului, fără semnătură olografă, cu acceptul expres sau procedural al instituției publice ori entității care a solicitat prezentarea acestui extras.
Verificarea corectitudinii și realității informațiilor conținute de document se poate face la adresa **www.ancpi.ro/verificare**, folosind codul de verificare online disponibil în antet. Codul de verificare este valabil 30 de zile calendaristice de la momentul generării documentului.

Data și ora generării,
04/08/2025, 13:29

Acest document se eliberează gratuit pentru proprietarii imobilelor. Pentru alți solicitanți, costul extrasului este de 25 de lei la ghișeu, respectiv 20 de lei dacă este obținut online prin platforma http://epay.ancpi.ro

Oficiul de Cadastru şi Publicitate Imobiliară PRAHOVA
Biroul de Cadastru şi Publicitate Imobiliară Ploieşti

PLOIESTI, Str. Unirii nr. 2, Cod postal 100043, Tel: (0244) 51 95 69, Fax: (0244) 59 22 95

Nr.cerere	**131432**
Ziua	**01**
Luna	**08**
Anul	**2025**

Extras de Plan Cadastral de Carte Funciară pentru Imobil număr cadastral 31077 / UAT Fulga

TEREN Extravilan
Adresa: Jud. Prahova, UAT Fulga

Comuna/Oraş/Municipiu: Fulga

Nr. cadastral	Suprafaţa măsurată	Observaţii / Referinţe
31077	5000	

* Suprafaţa este determinată in planul de proiecţie Stereo 70.

DETALII LINIARE IMOBIL



Incadrare in zonă
scara 1:10000



Date referitoare la teren

Crt	Categoria de folosință	Intra vilan	Suprafaţa (mp)	Tarla	Parcelă	Observaţii / Referinţe
1	arabil	NU	5.000	34	504/88	
	TOTAL:		**5.000**			

Date referitoare la construcţii

Crt	Numar	Destinaţie construcţie	Supraf. (mp)	Situaţie juridică	Observaţii / Referinţe
Imobilul nu are in componență construcții					

Lungime Segmente
1) Valorile lungimilor segmentelor sunt obţinute din proiecţie în plan.

Punct început	X / Y	Punct sfârşit	X / Y	Lungime segment (** (m)
1	617.439,725 382.615,347	2	617.072,286 383.587,067	1038.87
2	617.072,286 383.587,067	3	617.067,55 383.585,985	4.858
3	617.067,55 383.585,985	4	617.435,0 382.614,234	1038.903
4	617.435,0 382.614,234	1	617.439,725 382.615,347	4.854

**** Lungimile segmentelor sunt determinate în planul de proiecţie Stereo 70 şi sunt rotunjite la 1 milimetru.**
***** Distanţa dintre puncte este formată din segmente cumulate ce sunt mai mici decât valoarea 1 milimetru.**

Certific că informațiile din prezentul extras sunt conforme cu datele din planul cadastral de carte funciară al OCPI PRAHOVA la data: 04-08-2025
Situația prezentată poate face obiectul unor modificări ulterioare, in condițiile Legii cadastrului și publicității imobiliare nr. 7/1996, republicată.

Consilier/Inspector de specialitate,

Ancuța-Elena Constantin

Oficiul de Cadastru şi Publicitate Imobiliară PRAHOVA
Biroul de Cadastru şi Publicitate Imobiliară Ploieşti

Nr. cerere	131432
Ziua	01
Luna	08
Anul	2025

Cod verificare
100192385808

EXTRAS DE CARTE FUNCIARĂ
PENTRU INFORMARE

Carte Funciară Nr. 31077 Fulga

A. Partea I. Descrierea imobilului

TEREN Extravilan

Adresa: Jud. Prahova, UAT Fulga

Nr. Crt	Nr. cadastral Nr. topografic	Suprafaţa* (mp)	Observaţii / Referinţe
A1	31077	5.000	Teren neimprejmuit;

B. Partea II. Proprietari şi acte

Înscrieri privitoare la dreptul de proprietate şi alte drepturi reale		Referinţe
131432 / 01/08/2025		
Registrul Cadastral al Imobilelor (UAT Fulga); Act Normativ lg.7/1996 emis de Parlamentul Romaniei;		
B1	Se infiinteaza cartea funciara a imobilului 31077 ca urmare a finalizarii inregistrarii sistematice. Imobilul se gaseste in registrul cadastral al imobilelor sub numarul 8388.	A1
Act Administrativ nr. 85664, din 30/03/2000 emis de CJSDPAT PRAHOVA (TITLU DE PROPRIETATE;);		
B2	Intabulare, drept de PROPRIETATE, dobandit prin Reconstituire, cota actuala 1/1	A1
	1) **MATAC ALEXANDRU** 2) **JERCĂLĂU VETA** 3) **POPESCU ELENA** 4) **SISINEA ANCUTA** 5) **GHEORGHE FRUSINA**	

C. Partea III. SARCINI .

Inscrieri privind dezmembrămintele dreptului de proprietate, drepturi reale de garanţie şi sarcini	Referinţe
NU SUNT	

Anexa Nr. 1 La Partea I

Teren

Nr cadastral	Suprafaţa (mp)*	Observaţii / Referinţe
31077	5.000	

* Suprafaţa este determinată in planul de proiecţie Stereo 70.

DETALII LINIARE IMOBIL



Date referitoare la teren

Nr Crt	Categorie folosinţă	Intra vilan	Suprafaţa (mp)	Tarla	Parcelă	Nr. topo	Observaţii / Referinţe
1	arabil	NU	5.000	34	504/88	-	

Lungime Segmente

1) Valorile lungimilor segmentelor sunt obţinute din proiecţie în plan.

Punct început	X / Y	Punct sfârşit	X / Y	Lungime segment (** (m)
1	617.439,725 382.615,347	2	617.072,286 383.587,067	1038.87
2	617.072,286 383.587,067	3	617.067,55 383.585,985	4.858
3	617.067,55 383.585,985	4	617.435,0 382.614,234	1038.903
4	617.435,0 382.614,234	1	617.439,725 382.615,347	4.854

**** Lungimile segmentelor sunt determinate în planul de proiecţie Stereo 70 şi sunt rotunjite la 1 milimetru.**
***** Distanţa dintre puncte este formată din segmente cumulate ce sunt mai mici decât valoarea 1 milimetru.**

Extrasul de carte funciară generat prin sistemul informatic integrat al ANCPI conține informațiile din cartea funciară active la data generării. Acesta este valabil în condițiile prevăzute de art. 7 din Legea nr. 455/2001, coroborat cu art. 3 din O.U.G. nr. 41/2016, exclusiv în mediul electronic, pentru activități și procese administrative prevăzute de legislația în vigoare. Valabilitatea poate fi extinsă și în forma fizică a documentului, fără semnătură olografă, cu acceptul expres sau procedural al instituției publice ori entității care a solicitat prezentarea acestui extras.
Verificarea corectitudinii și realității informațiilor conținute de document se poate face la adresa **www.ancpi.ro/verificare**, folosind codul de verificare online disponibil în antet. Codul de verificare este valabil 30 de zile calendaristice de la momentul generării documentului.

Data și ora generării,
04/08/2025, 13:29

Acest document se eliberează gratuit pentru proprietarii imobilelor. Pentru alți solicitanți, costul extrasului este de 25 de lei la ghișeu, respectiv 20 de lei dacă este obținut online prin platforma http://epay.ancpi.ro

Oficiul de Cadastru şi Publicitate Imobiliară PRAHOVA
Biroul de Cadastru şi Publicitate Imobiliară Ploieşti

PLOIESTI, Str. Unirii nr. 2, Cod postal 100043, Tel: (0244) 51 95 69, Fax: (0244) 59 22 95

Nr.cerere	**131431**
Ziua	**01**
Luna	**08**
Anul	**2025**

Extras de Plan Cadastral de Carte Funciară pentru Imobil număr cadastral 31076 / UAT Fulga

TEREN Extravilan
Adresa: Jud. Prahova, UAT Fulga

Comuna/Oraş/Municipiu: Fulga

Nr. cadastral	Suprafaţa măsurată	Observaţii / Referinţe
31076	12500	Teren la dispozitia comisiei locale de fond funciar conform art. 13, alin. 14 din legea 7/1996.

* Suprafaţa este determinată in planul de proiecţie Stereo 70.

DETALII LINIARE IMOBIL



Incadrare in zonă
scara 1:10000



Date referitoare la teren

Crt	Categoria de folosință	Intra vilan	Suprafaţa (mp)	Tarla	Parcelă	Observaţii / Referinţe
1	arabil	NU	12.500	34	504/89	
	TOTAL:		**12.500**			

Date referitoare la construcţii

Crt	Numar	Destinaţie construcţie	Supraf. (mp)	Situaţie juridică	Observaţii / Referinţe
Imobilul nu are in componență construcții					

Lungime Segmente
1) Valorile lungimilor segmentelor sunt obţinute din proiecţie în plan.

Punct început	X / Y	Punct sfârşit	X / Y	Lungime segment (** (m)
1	617.067,55 383.585,985	2	617.055,71 383.583,279	12.145
2	617.055,71 383.583,279	3	617.423,189 382.611,454	1038.983
3	617.423,189 382.611,454	4	617.435,0 382.614,234	12.134
4	617.435,0 382.614,234	1	617.067,55 383.585,985	1038.903

**** Lungimile segmentelor sunt determinate în planul de proiecţie Stereo 70 şi sunt rotunjite la 1 milimetru.**
***** Distanţa dintre puncte este formată din segmente cumulate ce sunt mai mici decât valoarea 1 milimetru.**

Certific că informațiile din prezentul extras sunt conforme cu datele din planul cadastral de carte funciară al OCPI PRAHOVA la data: 04-08-2025
Situația prezentată poate face obiectul unor modificări ulterioare, in condițiile Legii cadastrului și publicității imobiliare nr. 7/1996, republicată.

Consilier/Inspector de specialitate,

Ancuța-Elena Constantin

Oficiul de Cadastru şi Publicitate Imobiliară PRAHOVA
Biroul de Cadastru şi Publicitate Imobiliară Ploieşti

Nr. cerere	131431
Ziua	01
Luna	08
Anul	2025

Cod verificare
100192385807

EXTRAS DE CARTE FUNCIARĂ
PENTRU INFORMARE

Carte Funciară Nr. 31076 Fulga

A. Partea I. Descrierea imobilului

TEREN Extravilan

Adresa: Jud. Prahova, UAT Fulga

Nr. Crt	Nr. cadastral Nr. topografic	Suprafaţa* (mp)	Observaţii / Referinţe
A1	31076	12.500	Teren neimprejmuit; Teren la dispozitia comisiei locale de fond funciar conform art. 13, alin. 14 din legea 7/1996.

B. Partea II. Proprietari şi acte

Înscrieri privitoare la dreptul de proprietate şi alte drepturi reale		Referinţe
131431 / 01/08/2025		
Registrul Cadastral al Imobilelor (UAT Fulga); Act Normativ lg.7/1996 emis de Parlamentul Romaniei;		
B1	Se infiinteaza cartea funciara a imobilului 31076 ca urmare a finalizarii inregistrarii sistematice. Imobilul se gaseste in registrul cadastral al imobilelor sub numarul 8387.	A1
Act Normativ nr. 7, din 13/03/1996 emis de PARLAMENTUL ROMÂNIEI (LEGE; ,art.13);		
B2	Se notează mențiunea proprietar neidentificat	A1

C. Partea III. SARCINI .

Inscrieri privind dezmembrămintele dreptului de proprietate, drepturi reale de garanţie şi sarcini	Referinţe
NU SUNT	

Anexa Nr. 1 La Partea I

Teren

Nr cadastral	Suprafaţa (mp)*	Observaţii / Referinţe
31076	12.500	Teren la dispozitia comisiei locale de fond funciar conform art. 13, alin. 14 din legea 7/1996.

* Suprafaţa este determinată in planul de proiecţie Stereo 70.

DETALII LINIARE IMOBIL



Date referitoare la teren

Nr Crt	Categorie folosinţă	Intra vilan	Suprafaţa (mp)	Tarla	Parcelă	Nr. topo	Observaţii / Referinţe
1	arabil	NU	12.500	34	504/89	-	

Lungime Segmente

1) Valorile lungimilor segmentelor sunt obţinute din proiecţie în plan.

Punct început	X / Y	Punct sfârşit	X / Y	Lungime segment (** (m)
1	617.067,55 383.585,985	2	617.055,71 383.583,279	12.145
2	617.055,71 383.583,279	3	617.423,189 382.611,454	1038.983
3	617.423,189 382.611,454	4	617.435,0 382.614,234	12.134
4	617.435,0 382.614,234	1	617.067,55 383.585,985	1038.903

**** Lungimile segmentelor sunt determinate în planul de proiecţie Stereo 70 şi sunt rotunjite la 1 milimetru.**
***** Distanţa dintre puncte este formată din segmente cumulate ce sunt mai mici decât valoarea 1 milimetru.**

Extrasul de carte funciară generat prin sistemul informatic integrat al ANCPI conține informațiile din cartea funciară active la data generării. Acesta este valabil în condițiile prevăzute de art. 7 din Legea nr. 455/2001, coroborat cu art. 3 din O.U.G. nr. 41/2016, exclusiv în mediul electronic, pentru activități și procese administrative prevăzute de legislația în vigoare. Valabilitatea poate fi extinsă și în forma fizică a documentului, fără semnătură olografă, cu acceptul expres sau procedural al instituției publice ori entității care a solicitat prezentarea acestui extras.
Verificarea corectitudinii și realității informațiilor conținute de document se poate face la adresa **www.ancpi.ro/verificare**, folosind codul de verificare online disponibil în antet. Codul de verificare este valabil 30 de zile calendaristice de la momentul generării documentului.

Data și ora generării,
04/08/2025, 13:29

Acest document se eliberează gratuit pentru proprietarii imobilelor. Pentru alți solicitanți, costul extrasului este de 25 de lei la ghișeu, respectiv 20 de lei dacă este obținut online prin platforma http://epay.ancpi.ro

Oficiul de Cadastru şi Publicitate Imobiliară PRAHOVA
Biroul de Cadastru şi Publicitate Imobiliară Ploieşti

PLOIESTI, Str. Unirii nr. 2, Cod postal 100043, Tel: (0244) 51 95 69, Fax: (0244) 59 22 95

Nr.cerere	**131430**
Ziua	**01**
Luna	**08**
Anul	**2025**

Extras de Plan Cadastral de Carte Funciară pentru Imobil număr cadastral 31075 / UAT Fulga

TEREN Extravilan
Adresa: Jud. Prahova, UAT Fulga

Comuna/Oraş/Municipiu: Fulga

Nr. cadastral	Suprafaţa măsurată	Observaţii / Referinţe
31075	10000	Teren la dispozitia comisiei locale de fond funciar conform art. 13, alin. 14 din legea 7/1996.

* Suprafaţa este determinată in planul de proiecţie Stereo 70.

DETALII LINIARE IMOBIL



Incadrare in zonă
scara 1:10000



Date referitoare la teren

Crt	Categoria de folosință	Intra vilan	Suprafaţa (mp)	Tarla	Parcelă	Observaţii / Referinţe
1	arabil	NU	10.000	34	504/90	
	TOTAL:		**10.000**			

Date referitoare la construcţii

Crt	Numar	Destinaţie construcţie	Supraf. (mp)	Situaţie juridică	Observaţii / Referinţe
Imobilul nu are in componență construcții					

Lungime Segmente
1) Valorile lungimilor segmentelor sunt obţinute din proiecţie în plan.

Punct început	X / Y	Punct sfârşit	X / Y	Lungime segment (** (m)
1	617.423,189 382.611,454	2	617.055,71 383.583,279	1038.983
2	617.055,71 383.583,279	3	617.046,239 383.581,114	9.715
3	617.046,239 383.581,114	4	617.413,741 382.609,229	1039.047
4	617.413,741 382.609,229	1	617.423,189 382.611,454	9.706

**** Lungimile segmentelor sunt determinate în planul de proiecţie Stereo 70 şi sunt rotunjite la 1 milimetru.**
***** Distanţa dintre puncte este formată din segmente cumulate ce sunt mai mici decât valoarea 1 milimetru.**

Certific că informațiile din prezentul extras sunt conforme cu datele din planul cadastral de carte funciară al OCPI PRAHOVA la data: 04-08-2025
Situația prezentată poate face obiectul unor modificări ulterioare, in condițiile Legii cadastrului și publicității imobiliare nr. 7/1996, republicată.

Consilier/Inspector de specialitate,

Ancuța-Elena Constantin

Oficiul de Cadastru şi Publicitate Imobiliară PRAHOVA
Biroul de Cadastru şi Publicitate Imobiliară Ploieşti

Nr. cerere	131430
Ziua	01
Luna	08
Anul	2025

Cod verificare
100192385806

EXTRAS DE CARTE FUNCIARĂ
PENTRU INFORMARE

Carte Funciară Nr. 31075 Fulga

A. Partea I. Descrierea imobilului

TEREN Extravilan

Adresa: Jud. Prahova, UAT Fulga

Nr. Crt	Nr. cadastral Nr. topografic	Suprafaţa* (mp)	Observaţii / Referinţe
A1	31075	10.000	Teren neimprejmuit; Teren la dispozitia comisiei locale de fond funciar conform art. 13, alin. 14 din legea 7/1996.

B. Partea II. Proprietari şi acte

Înscrieri privitoare la dreptul de proprietate şi alte drepturi reale		Referinţe
131430 / 01/08/2025		
Registrul Cadastral al Imobilelor (UAT Fulga); Act Normativ lg.7/1996 emis de Parlamentul Romaniei;		
B1	Se infiinteaza cartea funciara a imobilului 31075 ca urmare a finalizarii inregistrarii sistematice. Imobilul se gaseste in registrul cadastral al imobilelor sub numarul 8386.	A1
Act Normativ nr. 7, din 13/03/1996 emis de PARLAMENTUL ROMÂNIEI (LEGE; ,art.13);		
B2	Se notează mențiunea proprietar neidentificat	A1

C. Partea III. SARCINI .

Inscrieri privind dezmembrămintele dreptului de proprietate, drepturi reale de garanţie şi sarcini	Referinţe
NU SUNT	

Anexa Nr. 1 La Partea I

Teren

Nr cadastral	Suprafaţa (mp)*	Observaţii / Referinţe
31075	10.000	Teren la dispozitia comisiei locale de fond funciar conform art. 13, alin. 14 din legea 7/1996.

* Suprafaţa este determinată in planul de proiecţie Stereo 70.

DETALII LINIARE IMOBIL



Date referitoare la teren

Nr Crt	Categorie folosinţă	Intra vilan	Suprafaţa (mp)	Tarla	Parcelă	Nr. topo	Observaţii / Referinţe
1	arabil	NU	10.000	34	504/90	-	

Lungime Segmente

1) Valorile lungimilor segmentelor sunt obţinute din proiecţie în plan.

Punct început	X / Y	Punct sfârşit	X / Y	Lungime segment (** (m)
1	617.423,189 382.611,454	2	617.055,71 383.583,279	1038.983
2	617.055,71 383.583,279	3	617.046,239 383.581,114	9.715
3	617.046,239 383.581,114	4	617.413,741 382.609,229	1039.047
4	617.413,741 382.609,229	1	617.423,189 382.611,454	9.706

**** Lungimile segmentelor sunt determinate în planul de proiecţie Stereo 70 şi sunt rotunjite la 1 milimetru.**
***** Distanţa dintre puncte este formată din segmente cumulate ce sunt mai mici decât valoarea 1 milimetru.**

Extrasul de carte funciară generat prin sistemul informatic integrat al ANCPI conține informațiile din cartea funciară active la data generării. Acesta este valabil în condițiile prevăzute de art. 7 din Legea nr. 455/2001, coroborat cu art. 3 din O.U.G. nr. 41/2016, exclusiv în mediul electronic, pentru activități și procese administrative prevăzute de legislația în vigoare. Valabilitatea poate fi extinsă și în forma fizică a documentului, fără semnătură olografă, cu acceptul expres sau procedural al instituției publice ori entității care a solicitat prezentarea acestui extras.
Verificarea corectitudinii și realității informațiilor conținute de document se poate face la adresa **www.ancpi.ro/verificare**, folosind codul de verificare online disponibil în antet. Codul de verificare este valabil 30 de zile calendaristice de la momentul generării documentului.

Data și ora generării,
04/08/2025, 13:29

Acest document se eliberează gratuit pentru proprietarii imobilelor. Pentru alți solicitanți, costul extrasului este de 25 de lei la ghișeu, respectiv 20 de lei dacă este obținut online prin platforma http://epay.ancpi.ro

Oficiul de Cadastru şi Publicitate Imobiliară PRAHOVA
Biroul de Cadastru şi Publicitate Imobiliară Ploieşti

PLOIESTI, Str. Unirii nr. 2, Cod postal 100043, Tel: (0244) 51 95 69, Fax: (0244) 59 22 95

Nr.cerere	**131429**
Ziua	**01**
Luna	**08**
Anul	**2025**

Extras de Plan Cadastral de Carte Funciară pentru Imobil număr cadastral 31074 / UAT Fulga

TEREN Extravilan
Adresa: Jud. Prahova, UAT Fulga

Comuna/Oraş/Municipiu: Fulga

Nr. cadastral	Suprafaţa măsurată	Observaţii / Referinţe
31074	7000	

* Suprafaţa este determinată in planul de proiecţie Stereo 70.

DETALII LINIARE IMOBIL



Incadrare in zonă
scara 1:10000



Date referitoare la teren

Crt	Categoria de folosință	Intra vilan	Suprafaţa (mp)	Tarla	Parcelă	Observaţii / Referinţe
1	arabil	NU	7.000	34	504/91	
	TOTAL:		**7.000**			

Date referitoare la construcţii

Crt	Numar	Destinaţie construcţie	Supraf. (mp)	Situaţie juridică	Observaţii / Referinţe
Imobilul nu are in componență construcții					

Lungime Segmente
1) Valorile lungimilor segmentelor sunt obţinute din proiecţie în plan.

Punct început	X / Y	Punct sfârşit	X / Y	Lungime segment (** (m)
1	617.413,741 382.609,229	2	617.046,239 383.581,114	1039.047
2	617.046,239 383.581,114	3	617.039,61 383.579,599	6.8
3	617.039,61 383.579,599	4	617.407,127 382.607,672	1039.091
4	617.407,127 382.607,672	1	617.413,741 382.609,229	6.795

**** Lungimile segmentelor sunt determinate în planul de proiecţie Stereo 70 şi sunt rotunjite la 1 milimetru.**
***** Distanţa dintre puncte este formată din segmente cumulate ce sunt mai mici decât valoarea 1 milimetru.**

Certific că informațiile din prezentul extras sunt conforme cu datele din planul cadastral de carte funciară al OCPI PRAHOVA la data: 04-08-2025
Situația prezentată poate face obiectul unor modificări ulterioare, in condițiile Legii cadastrului și publicității imobiliare nr. 7/1996, republicată.

Consilier/Inspector de specialitate,

Ancuța-Elena Constantin

Oficiul de Cadastru şi Publicitate Imobiliară PRAHOVA
Biroul de Cadastru şi Publicitate Imobiliară Ploieşti

Nr. cerere	131429
Ziua	01
Luna	08
Anul	2025

Cod verificare
100192385805

EXTRAS DE CARTE FUNCIARĂ
PENTRU INFORMARE

Carte Funciară Nr. 31074 Fulga

A. Partea I. Descrierea imobilului

TEREN Extravilan

Adresa: Jud. Prahova, UAT Fulga

Nr. Crt	Nr. cadastral Nr. topografic	Suprafaţa* (mp)	Observaţii / Referinţe
A1	31074	7.000	Teren neimprejmuit;

B. Partea II. Proprietari şi acte

Înscrieri privitoare la dreptul de proprietate şi alte drepturi reale		Referinţe
131429 / 01/08/2025		
Registrul Cadastral al Imobilelor (UAT Fulga); Act Normativ lg.7/1996 emis de Parlamentul Romaniei;		
B1	Se infiinteaza cartea funciara a imobilului 31074 ca urmare a finalizarii inregistrarii sistematice. Imobilul se gaseste in registrul cadastral al imobilelor sub numarul 8385.	A1
Act Notarial nr. 15, din 01/02/2012 emis de NP MARIA CALIN (CERTIFICAT DE MOSTENITOR;);		
B2	Intabulare, drept de PROPRIETATE, dobandit prin Succesiune, cota actuala 1/4	A1
	1) **ŞIŞINEA GHEORGHE**	
Act Administrativ nr. 85679, din 28/06/2005 emis de CJSDPAT PRAHOVA (TITLU DE PROPRIETATE;);		
B3	Intabulare, drept de PROPRIETATE, dobandit prin Reconstituire, cota actuala 3/4	A1
	1) **ŞIŞINEA GHEORGHE**	

C. Partea III. SARCINI .

Inscrieri privind dezmembrămintele dreptului de proprietate, drepturi reale de garanţie şi sarcini	Referinţe
NU SUNT	

Anexa Nr. 1 La Partea I

Teren

Nr cadastral	Suprafaţa (mp)*	Observaţii / Referinţe
31074	7.000	

* Suprafaţa este determinată in planul de proiecţie Stereo 70.

DETALII LINIARE IMOBIL



Date referitoare la teren

Nr Crt	Categorie folosinţă	Intra vilan	Suprafaţa (mp)	Tarla	Parcelă	Nr. topo	Observaţii / Referinţe
1	arabil	NU	7.000	34	504/91	-	

Lungime Segmente

1) Valorile lungimilor segmentelor sunt obţinute din proiecţie în plan.

Punct început	X / Y	Punct sfârşit	X / Y	Lungime segment (** (m)
1	617.413,741 382.609,229	2	617.046,239 383.581,114	1039.047
2	617.046,239 383.581,114	3	617.039,61 383.579,599	6.8
3	617.039,61 383.579,599	4	617.407,127 382.607,672	1039.091
4	617.407,127 382.607,672	1	617.413,741 382.609,229	6.795

**** Lungimile segmentelor sunt determinate în planul de proiecţie Stereo 70 şi sunt rotunjite la 1 milimetru.**
***** Distanţa dintre puncte este formată din segmente cumulate ce sunt mai mici decât valoarea 1 milimetru.**

Extrasul de carte funciară generat prin sistemul informatic integrat al ANCPI conține informațiile din cartea funciară active la data generării. Acesta este valabil în condițiile prevăzute de art. 7 din Legea nr. 455/2001, coroborat cu art. 3 din O.U.G. nr. 41/2016, exclusiv în mediul electronic, pentru activități și procese administrative prevăzute de legislația în vigoare. Valabilitatea poate fi extinsă și în forma fizică a documentului, fără semnătură olografă, cu acceptul expres sau procedural al instituției publice ori entității care a solicitat prezentarea acestui extras.
Verificarea corectitudinii și realității informațiilor conținute de document se poate face la adresa **www.ancpi.ro/verificare**, folosind codul de verificare online disponibil în antet. Codul de verificare este valabil 30 de zile calendaristice de la momentul generării documentului.

Data și ora generării,
04/08/2025, 13:30

Acest document se eliberează gratuit pentru proprietarii imobilelor. Pentru alți solicitanți, costul extrasului este de 25 de lei la ghișeu, respectiv 20 de lei dacă este obținut online prin platforma http://epay.ancpi.ro

Oficiul de Cadastru şi Publicitate Imobiliară PRAHOVA
Biroul de Cadastru şi Publicitate Imobiliară Ploieşti

PLOIESTI, Str. Unirii nr. 2, Cod postal 100043, Tel: (0244) 51 95 69, Fax: (0244) 59 22 95

Nr.cerere	**131428**
Ziua	**01**
Luna	**08**
Anul	**2025**

Extras de Plan Cadastral de Carte Funciară pentru Imobil număr cadastral 31073 / UAT Fulga

TEREN Extravilan
Adresa: Jud. Prahova, UAT Fulga

Comuna/Oraş/Municipiu: Fulga

Nr. cadastral	Suprafaţa măsurată	Observaţii / Referinţe
31073	10000	

* Suprafaţa este determinată in planul de proiecţie Stereo 70.

DETALII LINIARE IMOBIL



Incadrare in zonă
scara 1:10000



Date referitoare la teren

Crt	Categoria de folosință	Intra vilan	Suprafaţa (mp)	Tarla	Parcelă	Observaţii / Referinţe
1	arabil	NU	10.000	34	504/92	
	TOTAL:		**10.000**			

Date referitoare la construcţii

Crt	Numar	Destinaţie construcţie	Supraf. (mp)	Situaţie juridică	Observaţii / Referinţe
Imobilul nu are in componență construcții					

Lungime Segmente
1) Valorile lungimilor segmentelor sunt obţinute din proiecţie în plan.

Punct început	X / Y	Punct sfârşit	X / Y	Lungime segment (** (m)
1	617.039,61 383.579,599	2	617.030,14 383.577,435	9.714
2	617.030,14 383.577,435	3	617.397,68 382.605,448	1039.156
3	617.397,68 382.605,448	4	617.407,127 382.607,672	9.705
4	617.407,127 382.607,672	1	617.039,61 383.579,599	1039.091

**** Lungimile segmentelor sunt determinate în planul de proiecţie Stereo 70 şi sunt rotunjite la 1 milimetru.**
***** Distanţa dintre puncte este formată din segmente cumulate ce sunt mai mici decât valoarea 1 milimetru.**

Certific că informațiile din prezentul extras sunt conforme cu datele din planul cadastral de carte funciară al OCPI PRAHOVA la data: 04-08-2025
Situația prezentată poate face obiectul unor modificări ulterioare, in condițiile Legii cadastrului și publicității imobiliare nr. 7/1996, republicată.

Consilier/Inspector de specialitate,

Ancuța-Elena Constantin

Oficiul de Cadastru şi Publicitate Imobiliară PRAHOVA
Biroul de Cadastru şi Publicitate Imobiliară Ploieşti

Nr. cerere	131428
Ziua	01
Luna	08
Anul	2025

Cod verificare
100192385804

EXTRAS DE CARTE FUNCIARĂ
PENTRU INFORMARE

Carte Funciară Nr. 31073 Fulga

A. Partea I. Descrierea imobilului

TEREN Extravilan

Adresa: Jud. Prahova, UAT Fulga

Nr. Crt	Nr. cadastral Nr. topografic	Suprafaţa* (mp)	Observaţii / Referinţe
A1	31073	10.000	Teren neimprejmuit;

B. Partea II. Proprietari şi acte

Înscrieri privitoare la dreptul de proprietate şi alte drepturi reale		Referinţe
131428 / 01/08/2025		
Registrul Cadastral al Imobilelor (UAT Fulga); Act Normativ lg.7/1996 emis de Parlamentul Romaniei;		
B1	Se infiinteaza cartea funciara a imobilului 31073 ca urmare a finalizarii inregistrarii sistematice. Imobilul se gaseste in registrul cadastral al imobilelor sub numarul 8384.	A1
Act Administrativ nr. 83076, din 18/01/2000 emis de CJSDPAT PRAHOVA (TITLU DE PROPRIETATE;);		
B2	Intabulare, drept de PROPRIETATE, dobandit prin Reconstituire, cota actuala 1/1	A1
	1) **STANCIU VASILICA** 2) **CUZEA PETRE** 3) **STROE VOICA** 4) **CUZEA CONSTANTINA**	

C. Partea III. SARCINI .

Inscrieri privind dezmembrămintele dreptului de proprietate, drepturi reale de garanţie şi sarcini	Referinţe
NU SUNT	

Anexa Nr. 1 La Partea I

Teren

Nr cadastral	Suprafaţa (mp)*	Observaţii / Referinţe
31073	10.000	

* Suprafaţa este determinată in planul de proiecţie Stereo 70.

DETALII LINIARE IMOBIL

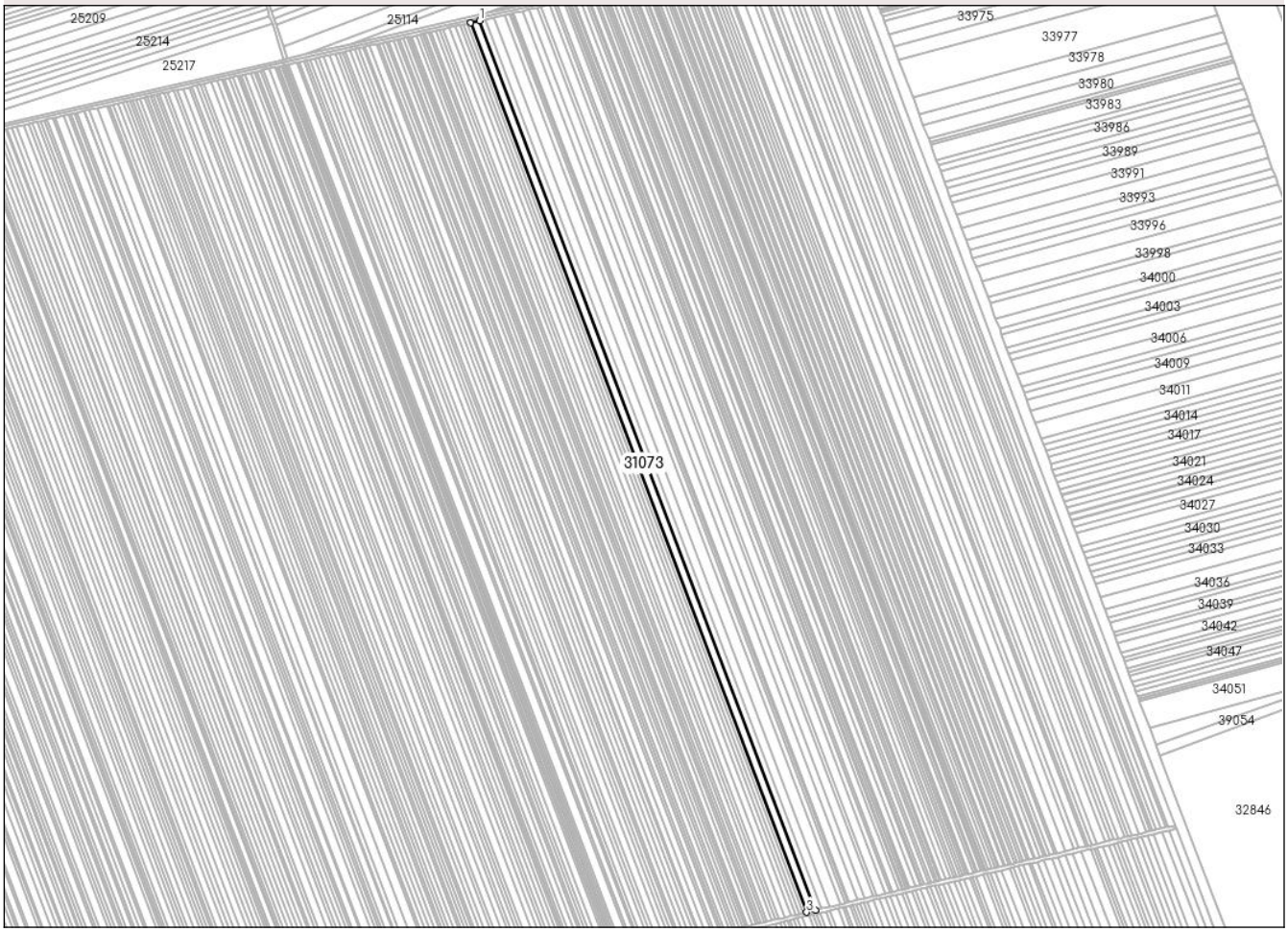

Date referitoare la teren

Nr Crt	Categorie folosinţă	Intra vilan	Suprafaţa (mp)	Tarla	Parcelă	Nr. topo	Observaţii / Referinţe
1	arabil	NU	10.000	34	504/92	-	

Lungime Segmente

1) Valorile lungimilor segmentelor sunt obţinute din proiecţie în plan.

Punct început	X / Y	Punct sfârşit	X / Y	Lungime segment (** (m)
1	617.039,61 383.579,599	2	617.030,14 383.577,435	9.714
2	617.030,14 383.577,435	3	617.397,68 382.605,448	1039.156
3	617.397,68 382.605,448	4	617.407,127 382.607,672	9.705
4	617.407,127 382.607,672	1	617.039,61 383.579,599	1039.091

**** Lungimile segmentelor sunt determinate în planul de proiecţie Stereo 70 şi sunt rotunjite la 1 milimetru.**
***** Distanţa dintre puncte este formată din segmente cumulate ce sunt mai mici decât valoarea 1 milimetru.**

Extrasul de carte funciară generat prin sistemul informatic integrat al ANCPI conține informațiile din cartea funciară active la data generării. Acesta este valabil în condițiile prevăzute de art. 7 din Legea nr. 455/2001, coroborat cu art. 3 din O.U.G. nr. 41/2016, exclusiv în mediul electronic, pentru activități și procese administrative prevăzute de legislația în vigoare. Valabilitatea poate fi extinsă și în forma fizică a documentului, fără semnătură olografă, cu acceptul expres sau procedural al instituției publice ori entității care a solicitat prezentarea acestui extras.
Verificarea corectitudinii și realității informațiilor conținute de document se poate face la adresa **www.ancpi.ro/verificare**, folosind codul de verificare online disponibil în antet. Codul de verificare este valabil 30 de zile calendaristice de la momentul generării documentului.

Data și ora generării,
04/08/2025, 13:30

Acest document se eliberează gratuit pentru proprietarii imobilelor. Pentru alți solicitanți, costul extrasului este de 25 de lei la ghișeu, respectiv 20 de lei dacă este obținut online prin platforma http://epay.ancpi.ro

Oficiul de Cadastru şi Publicitate Imobiliară PRAHOVA
Biroul de Cadastru şi Publicitate Imobiliară Ploieşti

PLOIESTI, Str. Unirii nr. 2, Cod postal 100043, Tel: (0244) 51 95 69, Fax: (0244) 59 22 95

Nr.cerere	**131427**
Ziua	**01**
Luna	**08**
Anul	**2025**

Extras de Plan Cadastral de Carte Funciară pentru Imobil număr cadastral 31072 / UAT Fulga

TEREN Extravilan
Adresa: Jud. Prahova, UAT Fulga, TEREN EXTRAVILAN Comuna/Oraş/Municipiu: Fulga

Nr. cadastral	Suprafaţa măsurată	Observaţii / Referinţe
31072	4000	imobil inscris in CF sporadic 21155;

* Suprafaţa este determinată in planul de proiecţie Stereo 70.

DETALII LINIARE IMOBIL



Incadrare in zonă
scara 1:10000



Date referitoare la teren

Crt	Categoria de folosință	Intra vilan	Suprafaţa (mp)	Tarla	Parcelă	Observaţii / Referinţe
1	arabil	NU	4.000	34	504/93	TEREN EXTRAVILAN
	TOTAL:		**4.000**			

Date referitoare la construcţii

Crt	Numar	Destinaţie construcţie	Supraf. (mp)	Situaţie juridică	Observaţii / Referinţe
Imobilul nu are in componență construcții					

Lungime Segmente
1) Valorile lungimilor segmentelor sunt obţinute din proiecţie în plan.

Punct început	X / Y	Punct sfârşit	X / Y	Lungime segment (** (m)
1	617.397,68 382.605,448	2	617.030,14 383.577,435	1039.156
2	617.030,14 383.577,435	3	617.026,352 383.576,569	3.886
3	617.026,352 383.576,569	4	617.393,901 382.604,558	1039.181
4	617.393,901 382.604,558	1	617.397,68 382.605,448	3.882

**** Lungimile segmentelor sunt determinate în planul de proiecţie Stereo 70 şi sunt rotunjite la 1 milimetru.**
***** Distanţa dintre puncte este formată din segmente cumulate ce sunt mai mici decât valoarea 1 milimetru.**

Certific că informațiile din prezentul extras sunt conforme cu datele din planul cadastral de carte funciară al OCPI PRAHOVA la data: 04-08-2025
Situația prezentată poate face obiectul unor modificări ulterioare, in condițiile Legii cadastrului și publicității imobiliare nr. 7/1996, republicată.

Consilier/Inspector de specialitate,

Ancuța-Elena Constantin

Oficiul de Cadastru şi Publicitate Imobiliară PRAHOVA
Biroul de Cadastru şi Publicitate Imobiliară Ploieşti

Nr. cerere	131427
Ziua	01
Luna	08
Anul	2025

Cod verificare
100192385802

EXTRAS DE CARTE FUNCIARĂ
PENTRU INFORMARE

Carte Funciară Nr. 31072 Fulga

A. Partea I. Descrierea imobilului

TEREN Extravilan

Adresa: Jud. Prahova, UAT Fulga, TEREN EXTRAVILAN

Nr. Crt	Nr. cadastral Nr. topografic	Suprafaţa* (mp)	Observaţii / Referinţe
A1	31072	4.000	Teren neimprejmuit; imobil inscris in CF sporadic 21155;

B. Partea II. Proprietari şi acte

Înscrieri privitoare la dreptul de proprietate şi alte drepturi reale		Referinţe
131427 / 01/08/2025		
Registrul Cadastral al Imobilelor (UAT Fulga); Act Normativ lg.7/1996 emis de Parlamentul Romaniei;		
B1	Se infiinteaza cartea funciara a imobilului 31072 ca urmare a finalizarii inregistrarii sistematice. Imobilul se gaseste in registrul cadastral al imobilelor sub numarul 8383.	A1
Act Notarial nr. 583, din 15/03/2016 emis de NP Serbanescu Corina Luminita;		
B2	Intabulare, drept de PROPRIETATEcumparare, dobandit prin Conventie, cota actuala 1/1	A1
	1) **SC AGRINVEST SRL**	

C. Partea III. SARCINI .

Inscrieri privind dezmembrămintele dreptului de proprietate, drepturi reale de garanţie şi sarcini	Referinţe
NU SUNT	

Anexa Nr. 1 La Partea I

Teren

Nr cadastral	Suprafaţa (mp)*	Observaţii / Referinţe
31072	4.000	imobil inscris in CF sporadic 21155;

* Suprafaţa este determinată in planul de proiecţie Stereo 70.

DETALII LINIARE IMOBIL



Date referitoare la teren

Nr Crt	Categorie folosinţă	Intra vilan	Suprafaţa (mp)	Tarla	Parcelă	Nr. topo	Observaţii / Referinţe
1	arabil	NU	4.000	34	504/93	-	TEREN EXTRAVILAN

Lungime Segmente
1) Valorile lungimilor segmentelor sunt obţinute din proiecţie în plan.

Punct început	X / Y	Punct sfârşit	X / Y	Lungime segment (** (m)
1	617.397,68 382.605,448	2	617.030,14 383.577,435	1039.156
2	617.030,14 383.577,435	3	617.026,352 383.576,569	3.886
3	617.026,352 383.576,569	4	617.393,901 382.604,558	1039.181
4	617.393,901 382.604,558	1	617.397,68 382.605,448	3.882

**** Lungimile segmentelor sunt determinate în planul de proiecţie Stereo 70 şi sunt rotunjite la 1 milimetru.**
***** Distanţa dintre puncte este formată din segmente cumulate ce sunt mai mici decât valoarea 1 milimetru.**

Extrasul de carte funciară generat prin sistemul informatic integrat al ANCPI conține informațiile din cartea funciară active la data generării. Acesta este valabil în condițiile prevăzute de art. 7 din Legea nr. 455/2001, coroborat cu art. 3 din O.U.G. nr. 41/2016, exclusiv în mediul electronic, pentru activități și procese administrative prevăzute de legislația în vigoare. Valabilitatea poate fi extinsă și în forma fizică a documentului, fără semnătură olografă, cu acceptul expres sau procedural al instituției publice ori entității care a solicitat prezentarea acestui extras.
Verificarea corectitudinii și realității informațiilor conținute de document se poate face la adresa **www.ancpi.ro/verificare**, folosind codul de verificare online disponibil în antet. Codul de verificare este valabil 30 de zile calendaristice de la momentul generării documentului.

Data și ora generării,
04/08/2025, 13:30

Acest document se eliberează gratuit pentru proprietarii imobilelor. Pentru alți solicitanți, costul extrasului este de 25 de lei la ghișeu, respectiv 20 de lei dacă este obținut online prin platforma http://epay.ancpi.ro

Oficiul de Cadastru şi Publicitate Imobiliară PRAHOVA
Biroul de Cadastru şi Publicitate Imobiliară Ploieşti

PLOIESTI, Str. Unirii nr. 2, Cod postal 100043, Tel: (0244) 51 95 69, Fax: (0244) 59 22 95

Nr.cerere	**131426**
Ziua	**01**
Luna	**08**
Anul	**2025**

Extras de Plan Cadastral de Carte Funciară pentru Imobil număr cadastral 31071 / UAT Fulga

TEREN Extravilan
Adresa: Jud. Prahova, UAT Fulga, T34 A 504/94

Comuna/Oraş/Municipiu: Fulga

Nr. cadastral	Suprafaţa măsurată	Observaţii / Referinţe
31071	4000	imobil inscris in CF sporadic 20309;

* Suprafaţa este determinată in planul de proiecţie Stereo 70.

DETALII LINIARE IMOBIL



Incadrare in zonă
scara 1:10000



Date referitoare la teren

Crt	Categoria de folosință	Intra vilan	Suprafaţa (mp)	Tarla	Parcelă	Observaţii / Referinţe
1	arabil	NU	4.000	34	504/94	
	TOTAL:		**4.000**			

Date referitoare la construcţii

Crt	Numar	Destinaţie construcţie	Supraf. (mp)	Situaţie juridică	Observaţii / Referinţe
Imobilul nu are in componență construcții					

Lungime Segmente
1) Valorile lungimilor segmentelor sunt obţinute din proiecţie în plan.

Punct început	X / Y	Punct sfârşit	X / Y	Lungime segment (** (m)
1	617.393,901 382.604,558	2	617.026,352 383.576,569	1039.181
2	617.026,352 383.576,569	3	617.022,564 383.575,703	3.886
3	617.022,564 383.575,703	4	617.390,122 382.603,669	1039.206
4	617.390,122 382.603,669	1	617.393,901 382.604,558	3.882

**** Lungimile segmentelor sunt determinate în planul de proiecţie Stereo 70 şi sunt rotunjite la 1 milimetru.**
***** Distanţa dintre puncte este formată din segmente cumulate ce sunt mai mici decât valoarea 1 milimetru.**

Certific că informațiile din prezentul extras sunt conforme cu datele din planul cadastral de carte funciară al OCPI PRAHOVA la data: 04-08-2025
Situația prezentată poate face obiectul unor modificări ulterioare, in condițiile Legii cadastrului și publicității imobiliare nr. 7/1996, republicată.

Consilier/Inspector de specialitate,

Ancuța-Elena Constantin

Oficiul de Cadastru şi Publicitate Imobiliară PRAHOVA
Biroul de Cadastru şi Publicitate Imobiliară Ploieşti

Nr. cerere	131426
Ziua	01
Luna	08
Anul	2025

Cod verificare
100192385801

EXTRAS DE CARTE FUNCIARĂ
PENTRU INFORMARE

Carte Funciară Nr. 31071 Fulga

A. Partea I. Descrierea imobilului

TEREN Extravilan

Adresa: Jud. Prahova, UAT Fulga, T34 A 504/94

Nr. Crt	Nr. cadastral Nr. topografic	Suprafaţa* (mp)	Observaţii / Referinţe
A1	31071	4.000	Teren neimprejmuit; imobil inscris in CF sporadic 20309;

B. Partea II. Proprietari şi acte

Înscrieri privitoare la dreptul de proprietate şi alte drepturi reale		Referinţe
131426 / 01/08/2025		
Registrul Cadastral al Imobilelor (UAT Fulga); Act Normativ lg.7/1996 emis de Parlamentul Romaniei;		
B1	Se infiinteaza cartea funciara a imobilului 31071 ca urmare a finalizarii inregistrarii sistematice. Imobilul se gaseste in registrul cadastral al imobilelor sub numarul 8382.	A1
Act Notarial nr. 5145, din 13/08/2012 emis de NP VASILE ROBERT CIPRIAN;		
B2	Intabulare, drept de PROPRIETATE, dobandit prin Conventie, cota actuala 1/1	A1
	1) **SC PAJO HOLDING SRL**	
Act Administrativ nr. 16411, din 12/03/2013 emis de OCPI PRAHOVA;		
B3	se noteaza repozitionarea imobilului, cofnrom documentatiei tehnice avizate	A1

C. Partea III. SARCINI

Înscrieri privind dezmembrămintele dreptului de proprietate, drepturi reale de garanţie şi sarcini		Referinţe
131426 / 01/08/2025		
Act Administrativ nr. 4316ES2, din 26/07/2017 emis de ANAF;		
C1	se radiaza ipoteca legala reprezentand sechestru inscrisa sub C1 prin incheierea nr. 76221/2015	A1

Anexa Nr. 1 La Partea I

Teren

Nr cadastral	Suprafaţa (mp)*	Observaţii / Referinţe
31071	4.000	imobil inscris in CF sporadic 20309;

* Suprafaţa este determinată in planul de proiecţie Stereo 70.

DETALII LINIARE IMOBIL



Date referitoare la teren

Nr Crt	Categorie folosinţă	Intra vilan	Suprafaţa (mp)	Tarla	Parcelă	Nr. topo	Observaţii / Referinţe
1	arabil	NU	4.000	34	504/94	-	

Lungime Segmente

1) Valorile lungimilor segmentelor sunt obţinute din proiecţie în plan.

Punct început	X / Y	Punct sfârşit	X / Y	Lungime segment (** (m)
1	617.393,901 382.604,558	2	617.026,352 383.576,569	1039.181
2	617.026,352 383.576,569	3	617.022,564 383.575,703	3.886
3	617.022,564 383.575,703	4	617.390,122 382.603,669	1039.206
4	617.390,122 382.603,669	1	617.393,901 382.604,558	3.882

**** Lungimile segmentelor sunt determinate în planul de proiecţie Stereo 70 şi sunt rotunjite la 1 milimetru.**
***** Distanţa dintre puncte este formată din segmente cumulate ce sunt mai mici decât valoarea 1 milimetru.**

Extrasul de carte funciară generat prin sistemul informatic integrat al ANCPI conține informațiile din cartea funciară active la data generării. Acesta este valabil în condițiile prevăzute de art. 7 din Legea nr. 455/2001, coroborat cu art. 3 din O.U.G. nr. 41/2016, exclusiv în mediul electronic, pentru activități și procese administrative prevăzute de legislația în vigoare. Valabilitatea poate fi extinsă și în forma fizică a documentului, fără semnătură olografă, cu acceptul expres sau procedural al instituției publice ori entității care a solicitat prezentarea acestui extras.
Verificarea corectitudinii și realității informațiilor conținute de document se poate face la adresa **www.ancpi.ro/verificare**, folosind codul de verificare online disponibil în antet. Codul de verificare este valabil 30 de zile calendaristice de la momentul generării documentului.

Data și ora generării,
04/08/2025, 13:30

Acest document se eliberează gratuit pentru proprietarii imobilelor. Pentru alți solicitanți, costul extrasului este de 25 de lei la ghișeu, respectiv 20 de lei dacă este obținut online prin platforma http://epay.ancpi.ro

Oficiul de Cadastru şi Publicitate Imobiliară PRAHOVA
Biroul de Cadastru şi Publicitate Imobiliară Ploieşti

PLOIESTI, Str. Unirii nr. 2, Cod postal 100043, Tel: (0244) 51 95 69, Fax: (0244) 59 22 95

Nr.cerere	**131425**
Ziua	**01**
Luna	**08**
Anul	**2025**

Extras de Plan Cadastral de Carte Funciară pentru Imobil număr cadastral 31070 / UAT Fulga

TEREN Extravilan
Adresa: Jud. Prahova, UAT Fulga

Comuna/Oraş/Municipiu: Fulga

Nr. cadastral	Suprafaţa măsurată	Observaţii / Referinţe
31070	5000	

* Suprafaţa este determinată in planul de proiecţie Stereo 70.

DETALII LINIARE IMOBIL



Incadrare in zonă
scara 1:10000



Date referitoare la teren

Crt	Categoria de folosință	Intra vilan	Suprafaţa (mp)	Tarla	Parcelă	Observaţii / Referinţe
1	arabil	NU	5.000	34	504/95	
	TOTAL:		**5.000**			

Date referitoare la construcţii

Crt	Numar	Destinaţie construcţie	Supraf. (mp)	Situaţie juridică	Observaţii / Referinţe
Imobilul nu are in componență construcții					

Lungime Segmente
1) Valorile lungimilor segmentelor sunt obţinute din proiecţie în plan.

Punct început	X / Y	Punct sfârşit	X / Y	Lungime segment (** (m)
1	617.390,122 382.603,669	2	617.022,564 383.575,703	1039.206
2	617.022,564 383.575,703	3	617.017,83 383.574,621	4.856
3	617.017,83 383.574,621	4	617.385,399 382.602,557	1039.238
4	617.385,399 382.602,557	1	617.390,122 382.603,669	4.852

**** Lungimile segmentelor sunt determinate în planul de proiecţie Stereo 70 şi sunt rotunjite la 1 milimetru.**
***** Distanţa dintre puncte este formată din segmente cumulate ce sunt mai mici decât valoarea 1 milimetru.**

Certific că informațiile din prezentul extras sunt conforme cu datele din planul cadastral de carte funciară al OCPI PRAHOVA la data: 04-08-2025
Situația prezentată poate face obiectul unor modificări ulterioare, in condițiile Legii cadastrului și publicității imobiliare nr. 7/1996, republicată.

Consilier/Inspector de specialitate,

Ancuța-Elena Constantin

Oficiul de Cadastru şi Publicitate Imobiliară PRAHOVA
Biroul de Cadastru şi Publicitate Imobiliară Ploieşti

Nr. cerere	131425
Ziua	01
Luna	08
Anul	2025

Cod verificare
100192385800

EXTRAS DE CARTE FUNCIARĂ
PENTRU INFORMARE

Carte Funciară Nr. 31070 Fulga

A. Partea I. Descrierea imobilului

TEREN Extravilan

Adresa: Jud. Prahova, UAT Fulga

Nr. Crt	Nr. cadastral Nr. topografic	Suprafaţa* (mp)	Observaţii / Referinţe
A1	31070	5.000	Teren neimprejmuit;

B. Partea II. Proprietari şi acte

Înscrieri privitoare la dreptul de proprietate şi alte drepturi reale		Referinţe
131425 / 01/08/2025		
Registrul Cadastral al Imobilelor (UAT Fulga); Act Normativ lg.7/1996 emis de Parlamentul Romaniei;		
B1	Se infiinteaza cartea funciara a imobilului 31070 ca urmare a finalizarii inregistrarii sistematice. Imobilul se gaseste in registrul cadastral al imobilelor sub numarul 8381.	A1
Act Administrativ nr. 206233, din 11/01/2010 emis de CJSDPAT PRAHOVA (TITLU DE PROPRIETATE;);		
B2	Intabulare, drept de PROPRIETATE, dobandit prin Reconstituire, cota actuala 1/1	A1
	1) **TANASE ION**	

C. Partea III. SARCINI .

Inscrieri privind dezmembrămintele dreptului de proprietate, drepturi reale de garanţie şi sarcini	Referinţe
NU SUNT	

Anexa Nr. 1 La Partea I

Teren

Nr cadastral	Suprafaţa (mp)*	Observaţii / Referinţe
31070	5.000	

* Suprafaţa este determinată in planul de proiecţie Stereo 70.

DETALII LINIARE IMOBIL



Date referitoare la teren

Nr Crt	Categorie folosinţă	Intra vilan	Suprafaţa (mp)	Tarla	Parcelă	Nr. topo	Observaţii / Referinţe
1	arabil	NU	5.000	34	504/95	-	

Lungime Segmente

1) Valorile lungimilor segmentelor sunt obţinute din proiecţie în plan.

Punct început	X / Y	Punct sfârşit	X / Y	Lungime segment (** (m)
1	617.390,122 382.603,669	2	617.022,564 383.575,703	1039.206
2	617.022,564 383.575,703	3	617.017,83 383.574,621	4.856
3	617.017,83 383.574,621	4	617.385,399 382.602,557	1039.238
4	617.385,399 382.602,557	1	617.390,122 382.603,669	4.852

**** Lungimile segmentelor sunt determinate în planul de proiecţie Stereo 70 şi sunt rotunjite la 1 milimetru.**
***** Distanţa dintre puncte este formată din segmente cumulate ce sunt mai mici decât valoarea 1 milimetru.**

Extrasul de carte funciară generat prin sistemul informatic integrat al ANCPI conține informațiile din cartea funciară active la data generării. Acesta este valabil în condițiile prevăzute de art. 7 din Legea nr. 455/2001, coroborat cu art. 3 din O.U.G. nr. 41/2016, exclusiv în mediul electronic, pentru activități și procese administrative prevăzute de legislația în vigoare. Valabilitatea poate fi extinsă și în forma fizică a documentului, fără semnătură olografă, cu acceptul expres sau procedural al instituției publice ori entității care a solicitat prezentarea acestui extras.
Verificarea corectitudinii și realității informațiilor conținute de document se poate face la adresa **www.ancpi.ro/verificare**, folosind codul de verificare online disponibil în antet. Codul de verificare este valabil 30 de zile calendaristice de la momentul generării documentului.

Data și ora generării,
04/08/2025, 13:30

Acest document se eliberează gratuit pentru proprietarii imobilelor. Pentru alți solicitanți, costul extrasului este de 25 de lei la ghișeu, respectiv 20 de lei dacă este obținut online prin platforma http://epay.ancpi.ro

Oficiul de Cadastru şi Publicitate Imobiliară PRAHOVA
Biroul de Cadastru şi Publicitate Imobiliară Ploieşti

PLOIESTI, Str. Unirii nr. 2, Cod postal 100043, Tel: (0244) 51 95 69, Fax: (0244) 59 22 95

Nr.cerere	**131424**
Ziua	**01**
Luna	**08**
Anul	**2025**

Extras de Plan Cadastral de Carte Funciară pentru Imobil număr cadastral 31069 / UAT Fulga

TEREN Extravilan
Adresa: Jud. Prahova, UAT Fulga

Comuna/Oraş/Municipiu: Fulga

Nr. cadastral	Suprafaţa măsurată	Observaţii / Referinţe
31069	5000	

* Suprafaţa este determinată in planul de proiecţie Stereo 70.

DETALII LINIARE IMOBIL



Incadrare in zonă
scara 1:10000



Date referitoare la teren

Crt	Categoria de folosință	Intra vilan	Suprafaţa (mp)	Tarla	Parcelă	Observaţii / Referinţe
1	arabil	NU	5.000	34	504/96	
	TOTAL:		**5.000**			

Date referitoare la construcţii

Crt	Numar	Destinaţie construcţie	Supraf. (mp)	Situaţie juridică	Observaţii / Referinţe
Imobilul nu are in componență construcții					

Lungime Segmente
1) Valorile lungimilor segmentelor sunt obţinute din proiecţie în plan.

Punct început	X / Y	Punct sfârşit	X / Y	Lungime segment (** (m)
1	617.017,83 383.574,621	2	617.013,095 383.573,539	4.857
2	617.013,095 383.573,539	3	617.380,676 382.601,445	1039.27
3	617.380,676 382.601,445	4	617.385,399 382.602,557	4.852
4	617.385,399 382.602,557	1	617.017,83 383.574,621	1039.238

**** Lungimile segmentelor sunt determinate în planul de proiecţie Stereo 70 şi sunt rotunjite la 1 milimetru.**
***** Distanţa dintre puncte este formată din segmente cumulate ce sunt mai mici decât valoarea 1 milimetru.**

Certific că informațiile din prezentul extras sunt conforme cu datele din planul cadastral de carte funciară al OCPI PRAHOVA la data: 04-08-2025
Situația prezentată poate face obiectul unor modificări ulterioare, in condițiile Legii cadastrului și publicității imobiliare nr. 7/1996, republicată.

Consilier/Inspector de specialitate,

Ancuța-Elena Constantin

Oficiul de Cadastru şi Publicitate Imobiliară PRAHOVA
Biroul de Cadastru şi Publicitate Imobiliară Ploieşti

Nr. cerere	131424
Ziua	01
Luna	08
Anul	2025

Cod verificare
100192385799

EXTRAS DE CARTE FUNCIARĂ
PENTRU INFORMARE

Carte Funciară Nr. 31069 Fulga

A. Partea I. Descrierea imobilului

TEREN Extravilan

Adresa: Jud. Prahova, UAT Fulga

Nr. Crt	Nr. cadastral Nr. topografic	Suprafaţa* (mp)	Observaţii / Referinţe
A1	31069	5.000	Teren neimprejmuit;

B. Partea II. Proprietari şi acte

Înscrieri privitoare la dreptul de proprietate şi alte drepturi reale		Referinţe
131424 / 01/08/2025		
Registrul Cadastral al Imobilelor (UAT Fulga); Act Normativ lg.7/1996 emis de Parlamentul Romaniei;		
B1	Se infiinteaza cartea funciara a imobilului 31069 ca urmare a finalizarii inregistrarii sistematice. Imobilul se gaseste in registrul cadastral al imobilelor sub numarul 8380.	A1
Act Administrativ nr. 83088, din 18/01/2000 emis de CJSDPAT PRAHOVA (TITLU DE PROPRIETATE;);		
B2	Intabulare, drept de PROPRIETATE, dobandit prin Reconstituire, cota actuala 5/8	A1
	1) **GRIGORE RADU** 2) **GRIGORE ILINCA**	
Act Notarial nr. 4250, din 02/07/2012 emis de NP VASILE VICTOR (CONTRACT DE VANZARE-CUMPARARE;);		
B3	Intabulare, drept de PROPRIETATE, dobandit prin Conventie, cota actuala 3/8	A1
	1) **S.C. PAJO HOLDING S.R.L.**	

C. Partea III. SARCINI .

Inscrieri privind dezmembrămintele dreptului de proprietate, drepturi reale de garanţie şi sarcini	Referinţe
NU SUNT	

Anexa Nr. 1 La Partea I

Teren

Nr cadastral	Suprafaţa (mp)*	Observaţii / Referinţe
31069	5.000	

* Suprafaţa este determinată in planul de proiecţie Stereo 70.

DETALII LINIARE IMOBIL



Date referitoare la teren

Nr Crt	Categorie folosinţă	Intra vilan	Suprafaţa (mp)	Tarla	Parcelă	Nr. topo	Observaţii / Referinţe
1	arabil	NU	5.000	34	504/96	-	

Lungime Segmente
1) Valorile lungimilor segmentelor sunt obţinute din proiecţie în plan.

Punct început	X / Y	Punct sfârşit	X / Y	Lungime segment (** (m)
1	617.017,83 383.574,621	2	617.013,095 383.573,539	4.857
2	617.013,095 383.573,539	3	617.380,676 382.601,445	1039.27
3	617.380,676 382.601,445	4	617.385,399 382.602,557	4.852
4	617.385,399 382.602,557	1	617.017,83 383.574,621	1039.238

**** Lungimile segmentelor sunt determinate în planul de proiecţie Stereo 70 şi sunt rotunjite la 1 milimetru.**
***** Distanţa dintre puncte este formată din segmente cumulate ce sunt mai mici decât valoarea 1 milimetru.**

Extrasul de carte funciară generat prin sistemul informatic integrat al ANCPI conține informațiile din cartea funciară active la data generării. Acesta este valabil în condițiile prevăzute de art. 7 din Legea nr. 455/2001, coroborat cu art. 3 din O.U.G. nr. 41/2016, exclusiv în mediul electronic, pentru activități și procese administrative prevăzute de legislația în vigoare. Valabilitatea poate fi extinsă și în forma fizică a documentului, fără semnătură olografă, cu acceptul expres sau procedural al instituției publice ori entității care a solicitat prezentarea acestui extras.
Verificarea corectitudinii și realității informațiilor conținute de document se poate face la adresa **www.ancpi.ro/verificare**, folosind codul de verificare online disponibil în antet. Codul de verificare este valabil 30 de zile calendaristice de la momentul generării documentului.

Data și ora generării,
04/08/2025, 13:30

Acest document se eliberează gratuit pentru proprietarii imobilelor. Pentru alți solicitanți, costul extrasului este de 25 de lei la ghișeu, respectiv 20 de lei dacă este obținut online prin platforma http://epay.ancpi.ro

Oficiul de Cadastru şi Publicitate Imobiliară PRAHOVA
Biroul de Cadastru şi Publicitate Imobiliară Ploieşti

PLOIESTI, Str. Unirii nr. 2, Cod postal 100043, Tel: (0244) 51 95 69, Fax: (0244) 59 22 95

Nr.cerere	**131423**
Ziua	**01**
Luna	**08**
Anul	**2025**

Extras de Plan Cadastral de Carte Funciară pentru Imobil număr cadastral 31068 / UAT Fulga

TEREN Extravilan
Adresa: Jud. Prahova, UAT Fulga

Comuna/Oraş/Municipiu: Fulga

Nr. cadastral	Suprafaţa măsurată	Observaţii / Referinţe
31068	7500	

* Suprafaţa este determinată in planul de proiecţie Stereo 70.

DETALII LINIARE IMOBIL



Incadrare in zonă
scara 1:10000



Date referitoare la teren

Crt	Categoria de folosință	Intra vilan	Suprafaţa (mp)	Tarla	Parcelă	Observaţii / Referinţe
1	arabil	NU	7.500	34	504/97	
	TOTAL:		**7.500**			

Date referitoare la construcţii

Crt	Numar	Destinaţie construcţie	Supraf. (mp)	Situaţie juridică	Observaţii / Referinţe
Imobilul nu are in componență construcții					

Lungime Segmente
1) Valorile lungimilor segmentelor sunt obţinute din proiecţie în plan.

Punct început	X / Y	Punct sfârşit	X / Y	Lungime segment (** (m)
1	617.380,676 382.601,445	2	617.013,095 383.573,539	1039.27
2	617.013,095 383.573,539	3	617.005,994 383.571,916	7.284
3	617.005,994 383.571,916	4	617.373,591 382.599,777	1039.318
4	617.373,591 382.599,777	1	617.380,676 382.601,445	7.279

**** Lungimile segmentelor sunt determinate în planul de proiecţie Stereo 70 şi sunt rotunjite la 1 milimetru.**
***** Distanţa dintre puncte este formată din segmente cumulate ce sunt mai mici decât valoarea 1 milimetru.**

Certific că informațiile din prezentul extras sunt conforme cu datele din planul cadastral de carte funciară al OCPI PRAHOVA la data: 04-08-2025
Situația prezentată poate face obiectul unor modificări ulterioare, in condițiile Legii cadastrului și publicității imobiliare nr. 7/1996, republicată.

Consilier/Inspector de specialitate,

Ancuța-Elena Constantin

Oficiul de Cadastru şi Publicitate Imobiliară PRAHOVA
Biroul de Cadastru şi Publicitate Imobiliară Ploieşti

Nr. cerere	131423
Ziua	01
Luna	08
Anul	2025

Cod verificare
100192385798

EXTRAS DE CARTE FUNCIARĂ
PENTRU INFORMARE

Carte Funciară Nr. 31068 Fulga

A. Partea I. Descrierea imobilului

TEREN Extravilan

Adresa: Jud. Prahova, UAT Fulga

Nr. Crt	Nr. cadastral Nr. topografic	Suprafaţa* (mp)	Observaţii / Referinţe
A1	31068	7.500	Teren neimprejmuit;

B. Partea II. Proprietari şi acte

Înscrieri privitoare la dreptul de proprietate şi alte drepturi reale		Referinţe
131423 / 01/08/2025		
Registrul Cadastral al Imobilelor (UAT Fulga); Act Normativ lg.7/1996 emis de Parlamentul Romaniei;		
B1	Se infiinteaza cartea funciara a imobilului 31068 ca urmare a finalizarii inregistrarii sistematice. Imobilul se gaseste in registrul cadastral al imobilelor sub numarul 8379.	A1
Act Notarial nr. 30, din 19/03/1999 emis de NP MINEA STELIANA (CERTIFICAT DE MOSTENITOR;);		
B2	Intabulare, drept de PROPRIETATE, dobandit prin Succesiune, cota actuala 2/8	A1
	1) **GORDIE IOANA**	
B3	Intabulare, drept de PROPRIETATE, dobandit prin Succesiune, cota actuala 3/8	A1
	1) **GORDIE GHEORGHE**	
B4	Intabulare, drept de PROPRIETATE, dobandit prin Succesiune, cota actuala 3/8	A1
	1) **CURCA AURICA**	

C. Partea III. SARCINI .

Inscrieri privind dezmembrămintele dreptului de proprietate, drepturi reale de garanţie şi sarcini	Referinţe
NU SUNT	

Anexa Nr. 1 La Partea I

Teren

Nr cadastral	Suprafaţa (mp)*	Observaţii / Referinţe
31068	7.500	

* Suprafaţa este determinată in planul de proiecţie Stereo 70.

DETALII LINIARE IMOBIL



Date referitoare la teren

Nr Crt	Categorie folosinţă	Intra vilan	Suprafaţa (mp)	Tarla	Parcelă	Nr. topo	Observaţii / Referinţe
1	arabil	NU	7.500	34	504/97	-	

Lungime Segmente

1) Valorile lungimilor segmentelor sunt obţinute din proiecţie în plan.

Punct început	X / Y	Punct sfârşit	X / Y	Lungime segment (** (m)
1	617.380,676 382.601,445	2	617.013,095 383.573,539	1039.27
2	617.013,095 383.573,539	3	617.005,994 383.571,916	7.284
3	617.005,994 383.571,916	4	617.373,591 382.599,777	1039.318
4	617.373,591 382.599,777	1	617.380,676 382.601,445	7.279

**** Lungimile segmentelor sunt determinate în planul de proiecţie Stereo 70 şi sunt rotunjite la 1 milimetru.**
***** Distanţa dintre puncte este formată din segmente cumulate ce sunt mai mici decât valoarea 1 milimetru.**

Extrasul de carte funciară generat prin sistemul informatic integrat al ANCPI conține informațiile din cartea funciară active la data generării. Acesta este valabil în condițiile prevăzute de art. 7 din Legea nr. 455/2001, coroborat cu art. 3 din O.U.G. nr. 41/2016, exclusiv în mediul electronic, pentru activități și procese administrative prevăzute de legislația în vigoare. Valabilitatea poate fi extinsă și în forma fizică a documentului, fără semnătură olografă, cu acceptul expres sau procedural al instituției publice ori entității care a solicitat prezentarea acestui extras.
Verificarea corectitudinii și realității informațiilor conținute de document se poate face la adresa **www.ancpi.ro/verificare**, folosind codul de verificare online disponibil în antet. Codul de verificare este valabil 30 de zile calendaristice de la momentul generării documentului.

Data și ora generării,
04/08/2025, 13:30

Acest document se eliberează gratuit pentru proprietarii imobilelor. Pentru alți solicitanți, costul extrasului este de 25 de lei la ghișeu, respectiv 20 de lei dacă este obținut online prin platforma http://epay.ancpi.ro

Oficiul de Cadastru şi Publicitate Imobiliară PRAHOVA
Biroul de Cadastru şi Publicitate Imobiliară Ploieşti

PLOIESTI, Str. Unirii nr. 2, Cod postal 100043, Tel: (0244) 51 95 69, Fax: (0244) 59 22 95

Nr.cerere	**131422**
Ziua	**01**
Luna	**08**
Anul	**2025**

Extras de Plan Cadastral de Carte Funciară pentru Imobil număr cadastral 31067 / UAT Fulga

TEREN Extravilan
Adresa: Jud. Prahova, UAT Fulga

Comuna/Oraş/Municipiu: Fulga

Nr. cadastral	Suprafaţa măsurată	Observaţii / Referinţe
31067	7000	

* Suprafaţa este determinată in planul de proiecţie Stereo 70.

DETALII LINIARE IMOBIL



Incadrare in zonă
scara 1:10000



Date referitoare la teren

Crt	Categoria de folosință	Intra vilan	Suprafaţa (mp)	Tarla	Parcelă	Observaţii / Referinţe
1	arabil	NU	7.000	34	504/98	
	TOTAL:		**7.000**			

Date referitoare la construcţii

Crt	Numar	Destinaţie construcţie	Supraf. (mp)	Situaţie juridică	Observaţii / Referinţe
Imobilul nu are in componență construcții					

Lungime Segmente
1) Valorile lungimilor segmentelor sunt obţinute din proiecţie în plan.

Punct început	X / Y	Punct sfârşit	X / Y	Lungime segment (** (m)
1	617.373,591 382.599,777	2	617.005,994 383.571,916	1039.318
2	617.005,994 383.571,916	3	616.999,366 383.570,401	6.799
3	616.999,366 383.570,401	4	617.366,979 382.598,22	1039.363
4	617.366,979 382.598,22	1	617.373,591 382.599,777	6.793

**** Lungimile segmentelor sunt determinate în planul de proiecţie Stereo 70 şi sunt rotunjite la 1 milimetru.**
***** Distanţa dintre puncte este formată din segmente cumulate ce sunt mai mici decât valoarea 1 milimetru.**

Certific că informațiile din prezentul extras sunt conforme cu datele din planul cadastral de carte funciară al OCPI PRAHOVA la data: 04-08-2025
Situația prezentată poate face obiectul unor modificări ulterioare, in condițiile Legii cadastrului și publicității imobiliare nr. 7/1996, republicată.

Consilier/Inspector de specialitate,

Ancuța-Elena Constantin

Oficiul de Cadastru şi Publicitate Imobiliară PRAHOVA
Biroul de Cadastru şi Publicitate Imobiliară Ploieşti

Nr. cerere	131422
Ziua	01
Luna	08
Anul	2025

Cod verificare
100192385797

EXTRAS DE CARTE FUNCIARĂ
PENTRU INFORMARE

Carte Funciară Nr. 31067 Fulga

A. Partea I. Descrierea imobilului

TEREN Extravilan

Adresa: Jud. Prahova, UAT Fulga

Nr. Crt	Nr. cadastral Nr. topografic	Suprafaţa* (mp)	Observaţii / Referinţe
A1	31067	7.000	Teren neimprejmuit;

B. Partea II. Proprietari şi acte

Înscrieri privitoare la dreptul de proprietate şi alte drepturi reale		Referinţe
131422 / 01/08/2025		
Registrul Cadastral al Imobilelor (UAT Fulga); Act Normativ lg.7/1996 emis de Parlamentul Romaniei;		
B1	Se infiinteaza cartea funciara a imobilului 31067 ca urmare a finalizarii inregistrarii sistematice. Imobilul se gaseste in registrul cadastral al imobilelor sub numarul 8378.	A1
Act Administrativ nr. 1, din 19/10/2005 emis de CJSDPAT PRAHOVA (TITLU DE PROPRIETATE;);		
B2	Intabulare, drept de PROPRIETATE, dobandit prin Reconstituire, cota actuala 1/1	A1
	1) **DINU DUMITRU** 2) **DAN ŞTEFAN** 3) **PUFULETE DUMITRU**	

C. Partea III. SARCINI .

Inscrieri privind dezmembrămintele dreptului de proprietate, drepturi reale de garanţie şi sarcini	Referinţe
NU SUNT	

Anexa Nr. 1 La Partea I

Teren

Nr cadastral	Suprafaţa (mp)*	Observaţii / Referinţe
31067	7.000	

* Suprafaţa este determinată in planul de proiecţie Stereo 70.

DETALII LINIARE IMOBIL

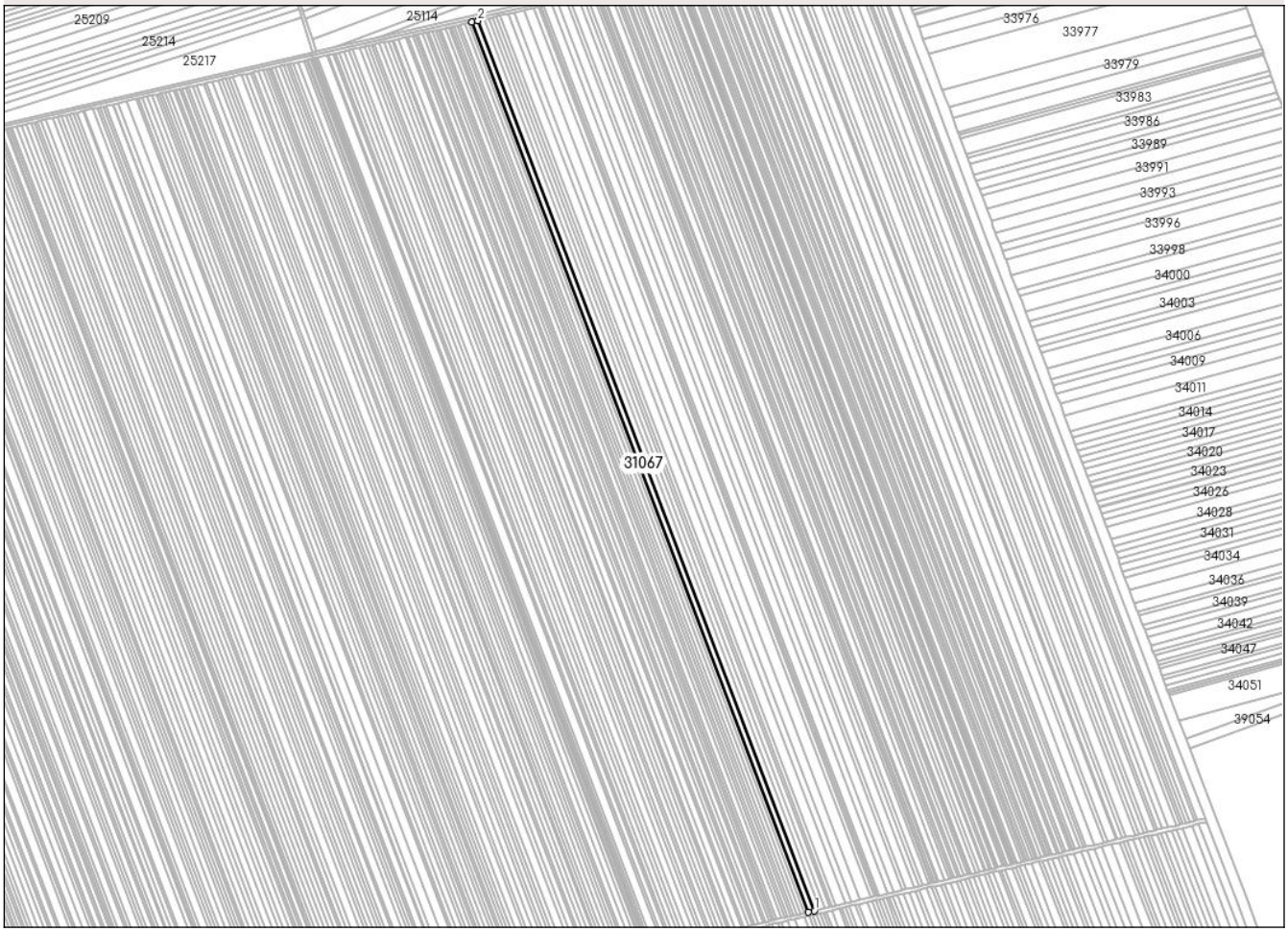

Date referitoare la teren

Nr Crt	Categorie folosinţă	Intra vilan	Suprafaţa (mp)	Tarla	Parcelă	Nr. topo	Observaţii / Referinţe
1	arabil	NU	7.000	34	504/98	-	

Lungime Segmente

1) Valorile lungimilor segmentelor sunt obţinute din proiecţie în plan.

Punct început	X / Y	Punct sfârşit	X / Y	Lungime segment (** (m)
1	617.373,591 382.599,777	2	617.005,994 383.571,916	1039.318
2	617.005,994 383.571,916	3	616.999,366 383.570,401	6.799
3	616.999,366 383.570,401	4	617.366,979 382.598,22	1039.363
4	617.366,979 382.598,22	1	617.373,591 382.599,777	6.793

**** Lungimile segmentelor sunt determinate în planul de proiecţie Stereo 70 şi sunt rotunjite la 1 milimetru.**
***** Distanţa dintre puncte este formată din segmente cumulate ce sunt mai mici decât valoarea 1 milimetru.**

Extrasul de carte funciară generat prin sistemul informatic integrat al ANCPI conține informațiile din cartea funciară active la data generării. Acesta este valabil în condițiile prevăzute de art. 7 din Legea nr. 455/2001, coroborat cu art. 3 din O.U.G. nr. 41/2016, exclusiv în mediul electronic, pentru activități și procese administrative prevăzute de legislația în vigoare. Valabilitatea poate fi extinsă și în forma fizică a documentului, fără semnătură olografă, cu acceptul expres sau procedural al instituției publice ori entității care a solicitat prezentarea acestui extras.
Verificarea corectitudinii și realității informațiilor conținute de document se poate face la adresa **www.ancpi.ro/verificare**, folosind codul de verificare online disponibil în antet. Codul de verificare este valabil 30 de zile calendaristice de la momentul generării documentului.

Data și ora generării,
04/08/2025, 13:30

Acest document se eliberează gratuit pentru proprietarii imobilelor. Pentru alți solicitanți, costul extrasului este de 25 de lei la ghișeu, respectiv 20 de lei dacă este obținut online prin platforma http://epay.ancpi.ro

Oficiul de Cadastru şi Publicitate Imobiliară PRAHOVA
Biroul de Cadastru şi Publicitate Imobiliară Ploieşti

PLOIESTI, Str. Unirii nr. 2, Cod postal 100043, Tel: (0244) 51 95 69, Fax: (0244) 59 22 95

Nr.cerere	**131421**
Ziua	**01**
Luna	**08**
Anul	**2025**

Extras de Plan Cadastral de Carte Funciară pentru Imobil număr cadastral 31066 / UAT Fulga

TEREN Extravilan
Adresa: Jud. Prahova, UAT Fulga

Comuna/Oraş/Municipiu: Fulga

Nr. cadastral	Suprafaţa măsurată	Observaţii / Referinţe
31066	4000	

* Suprafaţa este determinată in planul de proiecţie Stereo 70.

DETALII LINIARE IMOBIL



Incadrare in zonă
scara 1:10000



Date referitoare la teren

Crt	Categoria de folosință	Intra vilan	Suprafaţa (mp)	Tarla	Parcelă	Observaţii / Referinţe
1	arabil	NU	4.000	34	504/99	
	TOTAL:		**4.000**			

Date referitoare la construcţii

Crt	Numar	Destinaţie construcţie	Supraf. (mp)	Situaţie juridică	Observaţii / Referinţe
Imobilul nu are in componență construcții					

Lungime Segmente
1) Valorile lungimilor segmentelor sunt obţinute din proiecţie în plan.

Punct început	X / Y	Punct sfârşit	X / Y	Lungime segment (** (m)
1	617.366,979 382.598,22	2	616.999,366 383.570,401	1039.363
2	616.999,366 383.570,401	3	616.995,579 383.569,536	3.885
3	616.995,579 383.569,536	4	617.363,201 382.597,331	1039.389
4	617.363,201 382.597,331	1	617.366,979 382.598,22	3.881

**** Lungimile segmentelor sunt determinate în planul de proiecţie Stereo 70 şi sunt rotunjite la 1 milimetru.**
***** Distanţa dintre puncte este formată din segmente cumulate ce sunt mai mici decât valoarea 1 milimetru.**

Certific că informațiile din prezentul extras sunt conforme cu datele din planul cadastral de carte funciară al OCPI PRAHOVA la data: 04-08-2025
Situația prezentată poate face obiectul unor modificări ulterioare, in condițiile Legii cadastrului și publicității imobiliare nr. 7/1996, republicată.

Consilier/Inspector de specialitate,

Ancuța-Elena Constantin

Oficiul de Cadastru şi Publicitate Imobiliară PRAHOVA
Biroul de Cadastru şi Publicitate Imobiliară Ploieşti

Nr. cerere	131421
Ziua	01
Luna	08
Anul	2025

Cod verificare
100192385796

EXTRAS DE CARTE FUNCIARĂ
PENTRU INFORMARE

Carte Funciară Nr. 31066 Fulga

A. Partea I. Descrierea imobilului

TEREN Extravilan

Adresa: Jud. Prahova, UAT Fulga

Nr. Crt	Nr. cadastral Nr. topografic	Suprafaţa* (mp)	Observaţii / Referinţe
A1	31066	4.000	Teren neimprejmuit;

B. Partea II. Proprietari şi acte

Înscrieri privitoare la dreptul de proprietate şi alte drepturi reale		Referinţe
131421 / 01/08/2025		
Registrul Cadastral al Imobilelor (UAT Fulga); Act Normativ lg.7/1996 emis de Parlamentul Romaniei;		
B1	Se infiinteaza cartea funciara a imobilului 31066 ca urmare a finalizarii inregistrarii sistematice. Imobilul se gaseste in registrul cadastral al imobilelor sub numarul 8377.	A1
Act Administrativ nr. 82685, din 16/07/1999 emis de CJSDPAT PRAHOVA (TITLU DE PROPRIETATE;);		
B2	Intabulare, drept de PROPRIETATE, dobandit prin Reconstituire, cota actuala 1/1	A1
	1) **ENACHE TUDOR**	

C. Partea III. SARCINI .

Inscrieri privind dezmembrămintele dreptului de proprietate, drepturi reale de garanţie şi sarcini	Referinţe
NU SUNT	

Anexa Nr. 1 La Partea I

Teren

Nr cadastral	Suprafaţa (mp)*	Observaţii / Referinţe
31066	4.000	

* Suprafaţa este determinată in planul de proiecţie Stereo 70.

DETALII LINIARE IMOBIL



Date referitoare la teren

Nr Crt	Categorie folosinţă	Intra vilan	Suprafaţa (mp)	Tarla	Parcelă	Nr. topo	Observaţii / Referinţe
1	arabil	NU	4.000	34	504/99	-	

Lungime Segmente

1) Valorile lungimilor segmentelor sunt obţinute din proiecţie în plan.

Punct început	X / Y	Punct sfârşit	X / Y	Lungime segment (** (m)
1	617.366,979 382.598,22	2	616.999,366 383.570,401	1039.363
2	616.999,366 383.570,401	3	616.995,579 383.569,536	3.885
3	616.995,579 383.569,536	4	617.363,201 382.597,331	1039.389
4	617.363,201 382.597,331	1	617.366,979 382.598,22	3.881

**** Lungimile segmentelor sunt determinate în planul de proiecţie Stereo 70 şi sunt rotunjite la 1 milimetru.**
***** Distanţa dintre puncte este formată din segmente cumulate ce sunt mai mici decât valoarea 1 milimetru.**

Extrasul de carte funciară generat prin sistemul informatic integrat al ANCPI conține informațiile din cartea funciară active la data generării. Acesta este valabil în condițiile prevăzute de art. 7 din Legea nr. 455/2001, coroborat cu art. 3 din O.U.G. nr. 41/2016, exclusiv în mediul electronic, pentru activități și procese administrative prevăzute de legislația în vigoare. Valabilitatea poate fi extinsă și în forma fizică a documentului, fără semnătură olografă, cu acceptul expres sau procedural al instituției publice ori entității care a solicitat prezentarea acestui extras.
Verificarea corectitudinii și realității informațiilor conținute de document se poate face la adresa **www.ancpi.ro/verificare**, folosind codul de verificare online disponibil în antet. Codul de verificare este valabil 30 de zile calendaristice de la momentul generării documentului.

Data și ora generării,
04/08/2025, 13:30

Acest document se eliberează gratuit pentru proprietarii imobilelor. Pentru alți solicitanți, costul extrasului este de 25 de lei la ghișeu, respectiv 20 de lei dacă este obținut online prin platforma http://epay.ancpi.ro

Oficiul de Cadastru şi Publicitate Imobiliară PRAHOVA
Biroul de Cadastru şi Publicitate Imobiliară Ploieşti

PLOIESTI, Str. Unirii nr. 2, Cod postal 100043, Tel: (0244) 51 95 69, Fax: (0244) 59 22 95

Nr.cerere	**131420**
Ziua	**01**
Luna	**08**
Anul	**2025**

Extras de Plan Cadastral de Carte Funciară pentru Imobil număr cadastral 31065 / UAT Fulga

TEREN Extravilan
Adresa: Jud. Prahova, UAT Fulga

Comuna/Oraş/Municipiu: Fulga

Nr. cadastral	Suprafaţa măsurată	Observaţii / Referinţe
31065	3900	

* Suprafaţa este determinată in planul de proiecţie Stereo 70.

DETALII LINIARE IMOBIL



Incadrare in zonă
scara 1:10000



Date referitoare la teren

Crt	Categoria de folosință	Intra vilan	Suprafaţa (mp)	Tarla	Parcelă	Observaţii / Referinţe
1	arabil	NU	3.900	34	504/100	
	TOTAL:		**3.900**			

Date referitoare la construcţii

Crt	Numar	Destinaţie construcţie	Supraf. (mp)	Situaţie juridică	Observaţii / Referinţe
Imobilul nu are in componență construcții					

Lungime Segmente
1) Valorile lungimilor segmentelor sunt obţinute din proiecţie în plan.

Punct început	X / Y	Punct sfârşit	X / Y	Lungime segment (** (m)
1	616.995,579 383.569,536	2	616.991,887 383.568,692	3.787
2	616.991,887 383.568,692	3	617.359,518 382.596,463	1039.414
3	617.359,518 382.596,463	4	617.363,201 382.597,331	3.784
4	617.363,201 382.597,331	1	616.995,579 383.569,536	1039.389

**** Lungimile segmentelor sunt determinate în planul de proiecţie Stereo 70 şi sunt rotunjite la 1 milimetru.**
***** Distanţa dintre puncte este formată din segmente cumulate ce sunt mai mici decât valoarea 1 milimetru.**

Certific că informațiile din prezentul extras sunt conforme cu datele din planul cadastral de carte funciară al OCPI PRAHOVA la data: 04-08-2025
Situația prezentată poate face obiectul unor modificări ulterioare, in condițiile Legii cadastrului și publicității imobiliare nr. 7/1996, republicată.

Consilier/Inspector de specialitate,

Ancuța-Elena Constantin

Oficiul de Cadastru şi Publicitate Imobiliară PRAHOVA
Biroul de Cadastru şi Publicitate Imobiliară Ploieşti

Nr. cerere	131420
Ziua	01
Luna	08
Anul	2025

Cod verificare
100192385794

EXTRAS DE CARTE FUNCIARĂ
PENTRU INFORMARE

Carte Funciară Nr. 31065 Fulga

A. Partea I. Descrierea imobilului

TEREN Extravilan

Adresa: Jud. Prahova, UAT Fulga

Nr. Crt	Nr. cadastral Nr. topografic	Suprafaţa* (mp)	Observaţii / Referinţe
A1	31065	3.900	Teren neimprejmuit;

B. Partea II. Proprietari şi acte

Înscrieri privitoare la dreptul de proprietate şi alte drepturi reale		Referinţe
131420 / 01/08/2025		
Registrul Cadastral al Imobilelor (UAT Fulga); Act Normativ lg.7/1996 emis de Parlamentul Romaniei;		
B1	Se infiinteaza cartea funciara a imobilului 31065 ca urmare a finalizarii inregistrarii sistematice. Imobilul se gaseste in registrul cadastral al imobilelor sub numarul 8376.	A1
Act Administrativ nr. 78288, din 06/01/1999 emis de CJSDPAT PRAHOVA (TITLU DE PROPRIETATE;);		
B2	Intabulare, drept de PROPRIETATE, dobandit prin Reconstituire, cota actuala 1/1	A1
	1) **SORESCU CONSTANTIN**	

C. Partea III. SARCINI .

Inscrieri privind dezmembrămintele dreptului de proprietate, drepturi reale de garanţie şi sarcini	Referinţe
NU SUNT	

Anexa Nr. 1 La Partea I

Teren

Nr cadastral	Suprafaţa (mp)*	Observaţii / Referinţe
31065	3.900	

* Suprafaţa este determinată in planul de proiecţie Stereo 70.

DETALII LINIARE IMOBIL



Date referitoare la teren

Nr Crt	Categorie folosinţă	Intra vilan	Suprafaţa (mp)	Tarla	Parcelă	Nr. topo	Observaţii / Referinţe
1	arabil	NU	3.900	34	504/100	-	

Lungime Segmente

1) Valorile lungimilor segmentelor sunt obţinute din proiecţie în plan.

Punct început	X / Y	Punct sfârşit	X / Y	Lungime segment (** (m)
1	616.995,579 383.569,536	2	616.991,887 383.568,692	3.787
2	616.991,887 383.568,692	3	617.359,518 382.596,463	1039.414
3	617.359,518 382.596,463	4	617.363,201 382.597,331	3.784
4	617.363,201 382.597,331	1	616.995,579 383.569,536	1039.389

**** Lungimile segmentelor sunt determinate în planul de proiecţie Stereo 70 şi sunt rotunjite la 1 milimetru.**
***** Distanţa dintre puncte este formată din segmente cumulate ce sunt mai mici decât valoarea 1 milimetru.**

Extrasul de carte funciară generat prin sistemul informatic integrat al ANCPI conține informațiile din cartea funciară active la data generării. Acesta este valabil în condițiile prevăzute de art. 7 din Legea nr. 455/2001, coroborat cu art. 3 din O.U.G. nr. 41/2016, exclusiv în mediul electronic, pentru activități și procese administrative prevăzute de legislația în vigoare. Valabilitatea poate fi extinsă și în forma fizică a documentului, fără semnătură olografă, cu acceptul expres sau procedural al instituției publice ori entității care a solicitat prezentarea acestui extras.
Verificarea corectitudinii și realității informațiilor conținute de document se poate face la adresa **www.ancpi.ro/verificare**, folosind codul de verificare online disponibil în antet. Codul de verificare este valabil 30 de zile calendaristice de la momentul generării documentului.

Data și ora generării,
04/08/2025, 13:31

Acest document se eliberează gratuit pentru proprietarii imobilelor. Pentru alți solicitanți, costul extrasului este de 25 de lei la ghișeu, respectiv 20 de lei dacă este obținut online prin platforma http://epay.ancpi.ro

ANCPI
AGENȚIA NAȚIONALĂ DE CADASTRU ȘI PUBLICITATE IMOBILIARĂ

Oficiul de Cadastru şi Publicitate Imobiliară PRAHOVA
Biroul de Cadastru şi Publicitate Imobiliară Ploiești

PLOIESTI, Str. Unirii nr. 2, Cod postal 100043, Tel: (0244) 51 95 69, Fax: (0244) 59 22 95

Nr.cerere	**131419**
Ziua	**01**
Luna	**08**
Anul	**2025**

Extras de Plan Cadastral de Carte Funciară pentru Imobil număr cadastral 31064 / UAT Fulga

TEREN Extravilan
Adresa: Jud. Prahova, UAT Fulga, TEREN EXTRAVILAN Comuna/Oraş/Municipiu: Fulga

Nr. cadastral	Suprafața măsurată	Observaţii / Referinţe
31064	5500	imobil inscris in CF sporadic 20702;

* Suprafaţa este determinată in planul de proiecţie Stereo 70.

DETALII LINIARE IMOBIL



Incadrare in zonă
scara 1:10000



Date referitoare la teren

Crt	Categoria de folosință	Intra vilan	Suprafaţa (mp)	Tarla	Parcelă	Observaţii / Referinţe
1	arabil	NU	5.500	34	504/101	TEREN EXTRAVILAN
	TOTAL:		**5.500**			

Date referitoare la construcţii

Crt	Numar	Destinaţie construcţie	Supraf. (mp)	Situaţie juridică	Observaţii / Referinţe
Imobilul nu are in componență construcții					

Lungime Segmente
1) Valorile lungimilor segmentelor sunt obţinute din proiecţie în plan.

Punct început	X / Y	Punct sfârşit	X / Y	Lungime segment (** (m)
1	616.991,887 383.568,692	2	616.986,68 383.567,502	5.341
2	616.986,68 383.567,502	3	617.354,323 382.595,24	1039.449
3	617.354,323 382.595,24	4	617.359,518 382.596,463	5.337
4	617.359,518 382.596,463	1	616.991,887 383.568,692	1039.414

**** Lungimile segmentelor sunt determinate în planul de proiecţie Stereo 70 şi sunt rotunjite la 1 milimetru.**
***** Distanţa dintre puncte este formată din segmente cumulate ce sunt mai mici decât valoarea 1 milimetru.**

Certific că informațiile din prezentul extras sunt conforme cu datele din planul cadastral de carte funciară al OCPI PRAHOVA la data: 04-08-2025
Situația prezentată poate face obiectul unor modificări ulterioare, in condițiile Legii cadastrului și publicității imobiliare nr. 7/1996, republicată.

Consilier/Inspector de specialitate,

Ancuța-Elena Constantin

Oficiul de Cadastru şi Publicitate Imobiliară PRAHOVA
Biroul de Cadastru şi Publicitate Imobiliară Ploieşti

Nr. cerere	131419
Ziua	01
Luna	08
Anul	2025

Cod verificare
100192385793

EXTRAS DE CARTE FUNCIARĂ
PENTRU INFORMARE

Carte Funciară Nr. 31064 Fulga

A. Partea I. Descrierea imobilului

TEREN Extravilan

Adresa: Jud. Prahova, UAT Fulga, TEREN EXTRAVILAN

Nr. Crt	Nr. cadastral Nr. topografic	Suprafaţa* (mp)	Observaţii / Referinţe
A1	31064	5.500	Teren neimprejmuit; imobil inscris in CF sporadic 20702;

B. Partea II. Proprietari şi acte

Înscrieri privitoare la dreptul de proprietate şi alte drepturi reale		Referinţe
131419 / 01/08/2025		
Registrul Cadastral al Imobilelor (UAT Fulga); Act Normativ lg.7/1996 emis de Parlamentul Romaniei;		
B1	Se infiinteaza cartea funciara a imobilului 31064 ca urmare a finalizarii inregistrarii sistematice. Imobilul se gaseste in registrul cadastral al imobilelor sub numarul 8375.	A1
Act Notarial nr. 986, din 31/07/2015 emis de Np Seicaru Danut;		
B2	Intabulare, drept de PROPRIETATEcumparare, dobandit prin Conventie, cota actuala 1/1	A1
	1) **SC AGRINVEST SRL**	

C. Partea III. SARCINI .

Inscrieri privind dezmembrămintele dreptului de proprietate, drepturi reale de garanţie şi sarcini	Referinţe
NU SUNT	

Anexa Nr. 1 La Partea I

Teren

Nr cadastral	Suprafaţa (mp)*	Observaţii / Referinţe
31064	5.500	imobil inscris in CF sporadic 20702;

* Suprafaţa este determinată in planul de proiecţie Stereo 70.

DETALII LINIARE IMOBIL



Date referitoare la teren

Nr Crt	Categorie folosinţă	Intra vilan	Suprafaţa (mp)	Tarla	Parcelă	Nr. topo	Observaţii / Referinţe
1	arabil	NU	5.500	34	504/101	-	TEREN EXTRAVILAN

Lungime Segmente
1) Valorile lungimilor segmentelor sunt obţinute din proiecţie în plan.

Punct început	X / Y	Punct sfârşit	X / Y	Lungime segment (** (m)
1	616.991,887 383.568,692	2	616.986,68 383.567,502	5.341
2	616.986,68 383.567,502	3	617.354,323 382.595,24	1039.449
3	617.354,323 382.595,24	4	617.359,518 382.596,463	5.337
4	617.359,518 382.596,463	1	616.991,887 383.568,692	1039.414

**** Lungimile segmentelor sunt determinate în planul de proiecţie Stereo 70 şi sunt rotunjite la 1 milimetru.**
***** Distanţa dintre puncte este formată din segmente cumulate ce sunt mai mici decât valoarea 1 milimetru.**

Extrasul de carte funciară generat prin sistemul informatic integrat al ANCPI conține informațiile din cartea funciară active la data generării. Acesta este valabil în condițiile prevăzute de art. 7 din Legea nr. 455/2001, coroborat cu art. 3 din O.U.G. nr. 41/2016, exclusiv în mediul electronic, pentru activități și procese administrative prevăzute de legislația în vigoare. Valabilitatea poate fi extinsă și în forma fizică a documentului, fără semnătură olografă, cu acceptul expres sau procedural al instituției publice ori entității care a solicitat prezentarea acestui extras.
Verificarea corectitudinii și realității informațiilor conținute de document se poate face la adresa **www.ancpi.ro/verificare**, folosind codul de verificare online disponibil în antet. Codul de verificare este valabil 30 de zile calendaristice de la momentul generării documentului.

Data și ora generării,
04/08/2025, 13:31

Acest document se eliberează gratuit pentru proprietarii imobilelor. Pentru alți solicitanți, costul extrasului este de 25 de lei la ghișeu, respectiv 20 de lei dacă este obținut online prin platforma http://epay.ancpi.ro

ANCPI
AGENȚIA NAȚIONALĂ DE CADASTRU ȘI PUBLICITATE IMOBILIARĂ

Oficiul de Cadastru şi Publicitate Imobiliară PRAHOVA
Biroul de Cadastru şi Publicitate Imobiliară Ploiești

PLOIESTI, Str. Unirii nr. 2, Cod postal 100043, Tel: (0244) 51 95 69, Fax: (0244) 59 22 95

Nr.cerere	**131418**
Ziua	**01**
Luna	**08**
Anul	**2025**

Extras de Plan Cadastral de Carte Funciară pentru Imobil număr cadastral 31063 / UAT Fulga

TEREN Extravilan
Adresa: Jud. Prahova, UAT Fulga, TEREN EXTRAVILAN

Comuna/Oraş/Municipiu: Fulga

Nr. cadastral	Suprafața măsurată	Observaţii / Referinţe
31063	3500	imobil inscris in CF sporadic 20739;

* Suprafaţa este determinată in planul de proiecţie Stereo 70.

DETALII LINIARE IMOBIL



Incadrare in zonă
scara 1:10000



Date referitoare la teren

Crt	Categoria de folosință	Intra vilan	Suprafaţa (mp)	Tarla	Parcelă	Observaţii / Referinţe
1	arabil	NU	3.500	34	504/103	TEREN EXTRAVILAN
	TOTAL:		**3.500**			

Date referitoare la construcţii

Crt	Numar	Destinaţie construcţie	Supraf. (mp)	Situaţie juridică	Observaţii / Referinţe
Imobilul nu are in componență construcții					

Lungime Segmente
1) Valorile lungimilor segmentelor sunt obţinute din proiecţie în plan.

Punct început	X / Y	Punct sfârşit	X / Y	Lungime segment (** (m)
1	617.351,018 382.594,462	2	616.983,366 383.566,744	1039.471
2	616.983,366 383.566,744	3	616.980,053 383.565,987	3.398
3	616.980,053 383.565,987	4	617.347,712 382.593,684	1039.493
4	617.347,712 382.593,684	1	617.351,018 382.594,462	3.396

**** Lungimile segmentelor sunt determinate în planul de proiecţie Stereo 70 şi sunt rotunjite la 1 milimetru.**
***** Distanţa dintre puncte este formată din segmente cumulate ce sunt mai mici decât valoarea 1 milimetru.**

Certific că informațiile din prezentul extras sunt conforme cu datele din planul cadastral de carte funciară al OCPI PRAHOVA la data: 04-08-2025
Situația prezentată poate face obiectul unor modificări ulterioare, in condițiile Legii cadastrului și publicității imobiliare nr. 7/1996, republicată.

Consilier/Inspector de specialitate,

Ancuța-Elena Constantin

Oficiul de Cadastru şi Publicitate Imobiliară PRAHOVA
Biroul de Cadastru şi Publicitate Imobiliară Ploieşti

Nr. cerere	131418
Ziua	01
Luna	08
Anul	2025

Cod verificare
100192385791

EXTRAS DE CARTE FUNCIARĂ
PENTRU INFORMARE

Carte Funciară Nr. 31063 Fulga

A. Partea I. Descrierea imobilului

TEREN Extravilan

Adresa: Jud. Prahova, UAT Fulga, TEREN EXTRAVILAN

Nr. Crt	Nr. cadastral Nr. topografic	Suprafaţa* (mp)	Observaţii / Referinţe
A1	31063	3.500	Teren neimprejmuit; imobil inscris in CF sporadic 20739;

B. Partea II. Proprietari şi acte

Înscrieri privitoare la dreptul de proprietate şi alte drepturi reale		Referinţe
131418 / 01/08/2025		
Registrul Cadastral al Imobilelor (UAT Fulga); Act Normativ lg.7/1996 emis de Parlamentul Romaniei;		
B1	Se infiinteaza cartea funciara a imobilului 31063 ca urmare a finalizarii inregistrarii sistematice. Imobilul se gaseste in registrul cadastral al imobilelor sub numarul 8374.	A1
Act Notarial nr. 1491, din 10/07/2014 emis de NP SERBANESCU CORINA LUMINITA;		
B2	Intabulare, drept de PROPRIETATEcumparare, dobandit prin Conventie, cota actuala 1/1	A1
	1) **SC AGRINVEST SRL**	

C. Partea III. SARCINI .

Inscrieri privind dezmembrămintele dreptului de proprietate, drepturi reale de garanţie şi sarcini	Referinţe
NU SUNT	

Anexa Nr. 1 La Partea I

Teren

Nr cadastral	Suprafaţa (mp)*	Observaţii / Referinţe
31063	3.500	imobil inscris in CF sporadic 20739;

* Suprafaţa este determinată in planul de proiecţie Stereo 70.

DETALII LINIARE IMOBIL



Date referitoare la teren

Nr Crt	Categorie folosinţă	Intra vilan	Suprafaţa (mp)	Tarla	Parcelă	Nr. topo	Observaţii / Referinţe
1	arabil	NU	3.500	34	504/103	-	TEREN EXTRAVILAN

Lungime Segmente
1) Valorile lungimilor segmentelor sunt obţinute din proiecţie în plan.

Punct început	X / Y	Punct sfârşit	X / Y	Lungime segment (** (m)
1	617.351,018 382.594,462	2	616.983,366 383.566,744	1039.471
2	616.983,366 383.566,744	3	616.980,053 383.565,987	3.398
3	616.980,053 383.565,987	4	617.347,712 382.593,684	1039.493
4	617.347,712 382.593,684	1	617.351,018 382.594,462	3.396

**** Lungimile segmentelor sunt determinate în planul de proiecţie Stereo 70 şi sunt rotunjite la 1 milimetru.**
***** Distanţa dintre puncte este formată din segmente cumulate ce sunt mai mici decât valoarea 1 milimetru.**

Extrasul de carte funciară generat prin sistemul informatic integrat al ANCPI conține informațiile din cartea funciară active la data generării. Acesta este valabil în condițiile prevăzute de art. 7 din Legea nr. 455/2001, coroborat cu art. 3 din O.U.G. nr. 41/2016, exclusiv în mediul electronic, pentru activități și procese administrative prevăzute de legislația în vigoare. Valabilitatea poate fi extinsă și în forma fizică a documentului, fără semnătură olografă, cu acceptul expres sau procedural al instituției publice ori entității care a solicitat prezentarea acestui extras.
Verificarea corectitudinii și realității informațiilor conținute de document se poate face la adresa **www.ancpi.ro/verificare**, folosind codul de verificare online disponibil în antet. Codul de verificare este valabil 30 de zile calendaristice de la momentul generării documentului.

Data și ora generării,
04/08/2025, 13:31

Acest document se eliberează gratuit pentru proprietarii imobilelor. Pentru alți solicitanți, costul extrasului este de 25 de lei la ghișeu, respectiv 20 de lei dacă este obținut online prin platforma http://epay.ancpi.ro

Oficiul de Cadastru şi Publicitate Imobiliară PRAHOVA
Biroul de Cadastru şi Publicitate Imobiliară Ploieşti

PLOIESTI, Str. Unirii nr. 2, Cod postal 100043, Tel: (0244) 51 95 69, Fax: (0244) 59 22 95

Nr.cerere	**131417**
Ziua	**01**
Luna	**08**
Anul	**2025**

Extras de Plan Cadastral de Carte Funciară pentru Imobil număr cadastral 31062 / UAT Fulga

TEREN Extravilan
Adresa: Jud. Prahova, UAT Fulga

Comuna/Oraş/Municipiu: Fulga

Nr. cadastral	Suprafaţa măsurată	Observaţii / Referinţe
31062	3500	

* Suprafaţa este determinată in planul de proiecţie Stereo 70.

DETALII LINIARE IMOBIL



Incadrare in zonă
scara 1:10000



Date referitoare la teren

Crt	Categoria de folosință	Intra vilan	Suprafaţa (mp)	Tarla	Parcelă	Observaţii / Referinţe
1	arabil	NU	3.500	34	504/102	
	TOTAL:		**3.500**			

Date referitoare la construcţii

Crt	Numar	Destinaţie construcţie	Supraf. (mp)	Situaţie juridică	Observaţii / Referinţe
Imobilul nu are in componență construcții					

Lungime Segmente
1) Valorile lungimilor segmentelor sunt obţinute din proiecţie în plan.

Punct început	X / Y	Punct sfârşit	X / Y	Lungime segment (** (m)
1	616.986,68 383.567,502	2	616.983,366 383.566,744	3.4
2	616.983,366 383.566,744	3	617.351,018 382.594,462	1039.471
3	617.351,018 382.594,462	4	617.354,323 382.595,24	3.395
4	617.354,323 382.595,24	1	616.986,68 383.567,502	1039.449

**** Lungimile segmentelor sunt determinate în planul de proiecţie Stereo 70 şi sunt rotunjite la 1 milimetru.**
***** Distanţa dintre puncte este formată din segmente cumulate ce sunt mai mici decât valoarea 1 milimetru.**

Certific că informațiile din prezentul extras sunt conforme cu datele din planul cadastral de carte funciară al OCPI PRAHOVA la data: 04-08-2025
Situația prezentată poate face obiectul unor modificări ulterioare, in condițiile Legii cadastrului și publicității imobiliare nr. 7/1996, republicată.

Consilier/Inspector de specialitate,

Ancuța-Elena Constantin

Oficiul de Cadastru şi Publicitate Imobiliară PRAHOVA
Biroul de Cadastru şi Publicitate Imobiliară Ploieşti

Nr. cerere	131417
Ziua	01
Luna	08
Anul	2025

Cod verificare
100192385790

EXTRAS DE CARTE FUNCIARĂ
PENTRU INFORMARE

Carte Funciară Nr. 31062 Fulga

A. Partea I. Descrierea imobilului

TEREN Extravilan

Adresa: Jud. Prahova, UAT Fulga

Nr. Crt	Nr. cadastral Nr. topografic	Suprafaţa* (mp)	Observaţii / Referinţe
A1	31062	3.500	Teren neimprejmuit;

B. Partea II. Proprietari şi acte

Înscrieri privitoare la dreptul de proprietate şi alte drepturi reale		Referinţe
131417 / 01/08/2025		
Registrul Cadastral al Imobilelor (UAT Fulga); Act Normativ lg.7/1996 emis de Parlamentul Romaniei;		
B1	Se infiinteaza cartea funciara a imobilului 31062 ca urmare a finalizarii inregistrarii sistematice. Imobilul se gaseste in registrul cadastral al imobilelor sub numarul 8373.	A1
Act Administrativ nr. 82647, din 14/07/1999 emis de CJSDPAT PRAHOVA (TITLU DE PROPRIETATE;);		
B2	Intabulare, drept de PROPRIETATE, dobandit prin Reconstituire, cota actuala 1/1	A1
	1) **MACHIŢĂ APOSTOL**	

C. Partea III. SARCINI .

Inscrieri privind dezmembrămintele dreptului de proprietate, drepturi reale de garanţie şi sarcini	Referinţe
NU SUNT	

Anexa Nr. 1 La Partea I

Teren

Nr cadastral	Suprafaţa (mp)*	Observaţii / Referinţe
31062	3.500	

* Suprafaţa este determinată in planul de proiecţie Stereo 70.

DETALII LINIARE IMOBIL



Date referitoare la teren

Nr Crt	Categorie folosinţă	Intra vilan	Suprafaţa (mp)	Tarla	Parcelă	Nr. topo	Observaţii / Referinţe
1	arabil	NU	3.500	34	504/102	-	

Lungime Segmente
1) Valorile lungimilor segmentelor sunt obţinute din proiecţie în plan.

Punct început	X / Y	Punct sfârşit	X / Y	Lungime segment (** (m)
1	616.986,68 383.567,502	2	616.983,366 383.566,744	3.4
2	616.983,366 383.566,744	3	617.351,018 382.594,462	1039.471
3	617.351,018 382.594,462	4	617.354,323 382.595,24	3.395
4	617.354,323 382.595,24	1	616.986,68 383.567,502	1039.449

**** Lungimile segmentelor sunt determinate în planul de proiecţie Stereo 70 şi sunt rotunjite la 1 milimetru.**
***** Distanţa dintre puncte este formată din segmente cumulate ce sunt mai mici decât valoarea 1 milimetru.**

Extrasul de carte funciară generat prin sistemul informatic integrat al ANCPI conține informațiile din cartea funciară active la data generării. Acesta este valabil în condițiile prevăzute de art. 7 din Legea nr. 455/2001, coroborat cu art. 3 din O.U.G. nr. 41/2016, exclusiv în mediul electronic, pentru activități și procese administrative prevăzute de legislația în vigoare. Valabilitatea poate fi extinsă și în forma fizică a documentului, fără semnătură olografă, cu acceptul expres sau procedural al instituției publice ori entității care a solicitat prezentarea acestui extras.
Verificarea corectitudinii și realității informațiilor conținute de document se poate face la adresa **www.ancpi.ro/verificare**, folosind codul de verificare online disponibil în antet. Codul de verificare este valabil 30 de zile calendaristice de la momentul generării documentului.

Data și ora generării,
04/08/2025, 13:31

Acest document se eliberează gratuit pentru proprietarii imobilelor. Pentru alți solicitanți, costul extrasului este de 25 de lei la ghișeu, respectiv 20 de lei dacă este obținut online prin platforma http://epay.ancpi.ro

Oficiul de Cadastru şi Publicitate Imobiliară PRAHOVA
Biroul de Cadastru şi Publicitate Imobiliară Ploieşti

PLOIESTI, Str. Unirii nr. 2, Cod postal 100043, Tel: (0244) 51 95 69, Fax: (0244) 59 22 95

Nr.cerere	**131416**
Ziua	**01**
Luna	**08**
Anul	**2025**

Extras de Plan Cadastral de Carte Funciară pentru Imobil număr cadastral 31061 / UAT Fulga

TEREN Extravilan
Adresa: Jud. Prahova, UAT Fulga

Comuna/Oraş/Municipiu: Fulga

Nr. cadastral	Suprafaţa măsurată	Observaţii / Referinţe
31061	3000	

* Suprafaţa este determinată in planul de proiecţie Stereo 70.

DETALII LINIARE IMOBIL



Incadrare in zonă
scara 1:10000



Date referitoare la teren

Crt	Categoria de folosință	Intra vilan	Suprafaţa (mp)	Tarla	Parcelă	Observaţii / Referinţe
1	arabil	NU	3.000	34	504/105	
	TOTAL:		**3.000**			

Date referitoare la construcţii

Crt	Numar	Destinaţie construcţie	Supraf. (mp)	Situaţie juridică	Observaţii / Referinţe
Imobilul nu are in componență construcții					

Lungime Segmente
1) Valorile lungimilor segmentelor sunt obţinute din proiecţie în plan.

Punct început	X / Y	Punct sfârşit	X / Y	Lungime segment (** (m)
1	617.344,879 382.593,017	2	616.977,213 383.565,338	1039.513
2	616.977,213 383.565,338	3	616.974,373 383.564,689	2.913
3	616.974,373 383.564,689	4	617.342,046 382.592,35	1039.532
4	617.342,046 382.592,35	1	617.344,879 382.593,017	2.91

**** Lungimile segmentelor sunt determinate în planul de proiecţie Stereo 70 şi sunt rotunjite la 1 milimetru.**
***** Distanţa dintre puncte este formată din segmente cumulate ce sunt mai mici decât valoarea 1 milimetru.**

Certific că informațiile din prezentul extras sunt conforme cu datele din planul cadastral de carte funciară al OCPI PRAHOVA la data: 04-08-2025
Situația prezentată poate face obiectul unor modificări ulterioare, in condițiile Legii cadastrului și publicității imobiliare nr. 7/1996, republicată.

Consilier/Inspector de specialitate,

Ancuța-Elena Constantin

Oficiul de Cadastru şi Publicitate Imobiliară PRAHOVA
Biroul de Cadastru şi Publicitate Imobiliară Ploieşti

Nr. cerere	131416
Ziua	01
Luna	08
Anul	2025

Cod verificare
100192385789

EXTRAS DE CARTE FUNCIARĂ
PENTRU INFORMARE

Carte Funciară Nr. 31061 Fulga

A. Partea I. Descrierea imobilului

TEREN Extravilan

Adresa: Jud. Prahova, UAT Fulga

Nr. Crt	Nr. cadastral Nr. topografic	Suprafaţa* (mp)	Observaţii / Referinţe
A1	31061	3.000	Teren neimprejmuit;

B. Partea II. Proprietari şi acte

Înscrieri privitoare la dreptul de proprietate şi alte drepturi reale		Referinţe
131416 / 01/08/2025		
Registrul Cadastral al Imobilelor (UAT Fulga); Act Normativ lg.7/1996 emis de Parlamentul Romaniei;		
B1	Se infiinteaza cartea funciara a imobilului 31061 ca urmare a finalizarii inregistrarii sistematice. Imobilul se gaseste in registrul cadastral al imobilelor sub numarul 8372.	A1
Act Administrativ nr. 83091, din 07/02/2000 emis de CJSDPAT PRAHOVA (TITLU DE PROPRIETATE;);		
B2	Intabulare, drept de PROPRIETATE, dobandit prin Reconstituire, cota actuala 1/1	A1
	1) **ILIE VOICA** 2) **ISTRATE ELENA** 3) **STANCIU MARIA**	

C. Partea III. SARCINI .

Inscrieri privind dezmembrămintele dreptului de proprietate, drepturi reale de garanţie şi sarcini	Referinţe
NU SUNT	

Anexa Nr. 1 La Partea I

Teren

Nr cadastral	Suprafaţa (mp)*	Observaţii / Referinţe
31061	3.000	

* Suprafaţa este determinată in planul de proiecţie Stereo 70.

DETALII LINIARE IMOBIL



Date referitoare la teren

Nr Crt	Categorie folosinţă	Intra vilan	Suprafaţa (mp)	Tarla	Parcelă	Nr. topo	Observaţii / Referinţe
1	arabil	NU	3.000	34	504/105	-	

Lungime Segmente

1) Valorile lungimilor segmentelor sunt obţinute din proiecţie în plan.

Punct început	X / Y	Punct sfârşit	X / Y	Lungime segment (** (m)
1	617.344,879 382.593,017	2	616.977,213 383.565,338	1039.513
2	616.977,213 383.565,338	3	616.974,373 383.564,689	2.913
3	616.974,373 383.564,689	4	617.342,046 382.592,35	1039.532
4	617.342,046 382.592,35	1	617.344,879 382.593,017	2.91

**** Lungimile segmentelor sunt determinate în planul de proiecţie Stereo 70 şi sunt rotunjite la 1 milimetru.**
***** Distanţa dintre puncte este formată din segmente cumulate ce sunt mai mici decât valoarea 1 milimetru.**

Extrasul de carte funciară generat prin sistemul informatic integrat al ANCPI conține informațiile din cartea funciară active la data generării. Acesta este valabil în condițiile prevăzute de art. 7 din Legea nr. 455/2001, coroborat cu art. 3 din O.U.G. nr. 41/2016, exclusiv în mediul electronic, pentru activități și procese administrative prevăzute de legislația în vigoare. Valabilitatea poate fi extinsă și în forma fizică a documentului, fără semnătură olografă, cu acceptul expres sau procedural al instituției publice ori entității care a solicitat prezentarea acestui extras.
Verificarea corectitudinii și realității informațiilor conținute de document se poate face la adresa **www.ancpi.ro/verificare**, folosind codul de verificare online disponibil în antet. Codul de verificare este valabil 30 de zile calendaristice de la momentul generării documentului.

Data și ora generării,
04/08/2025, 13:31

Acest document se eliberează gratuit pentru proprietarii imobilelor. Pentru alți solicitanți, costul extrasului este de 25 de lei la ghișeu, respectiv 20 de lei dacă este obținut online prin platforma http://epay.ancpi.ro

ANCPI
AGENȚIA NAȚIONALĂ DE CADASTRU ȘI PUBLICITATE IMOBILIARĂ

Oficiul de Cadastru şi Publicitate Imobiliară PRAHOVA
Biroul de Cadastru şi Publicitate Imobiliară Ploiești

PLOIESTI, Str. Unirii nr. 2, Cod postal 100043, Tel: (0244) 51 95 69, Fax: (0244) 59 22 95

Nr.cerere	**131415**
Ziua	**01**
Luna	**08**
Anul	**2025**

Extras de Plan Cadastral de Carte Funciară pentru Imobil număr cadastral 31060 / UAT Fulga

TEREN Extravilan
Adresa: Jud. Prahova, UAT Fulga, TEREN EXTRAVILAN Comuna/Oraş/Municipiu: Fulga

Nr. cadastral	Suprafața măsurată	Observaţii / Referinţe
31060	3000	imobil inscris in CF sporadic 20667;

* Suprafaţa este determinată in planul de proiecţie Stereo 70.

DETALII LINIARE IMOBIL



Incadrare in zonă
scara 1:10000



Date referitoare la teren

Crt	Categoria de folosință	Intra vilan	Suprafaţa (mp)	Tarla	Parcelă	Observaţii / Referinţe
1	arabil	NU	3.000	34	504/104	TEREN EXTRAVILAN
	TOTAL:		**3.000**			

Date referitoare la construcţii

Crt	Numar	Destinaţie construcţie	Supraf. (mp)	Situaţie juridică	Observaţii / Referinţe
Imobilul nu are in componență construcții					

Lungime Segmente
1) Valorile lungimilor segmentelor sunt obţinute din proiecţie în plan.

Punct început	X / Y	Punct sfârşit	X / Y	Lungime segment (** (m)
1	616.980,053 383.565,987	2	616.977,213 383.565,338	2.913
2	616.977,213 383.565,338	3	617.344,879 382.593,017	1039.513
3	617.344,879 382.593,017	4	617.347,712 382.593,684	2.91
4	617.347,712 382.593,684	1	616.980,053 383.565,987	1039.493

**** Lungimile segmentelor sunt determinate în planul de proiecţie Stereo 70 şi sunt rotunjite la 1 milimetru.**
***** Distanţa dintre puncte este formată din segmente cumulate ce sunt mai mici decât valoarea 1 milimetru.**

Certific că informațiile din prezentul extras sunt conforme cu datele din planul cadastral de carte funciară al OCPI PRAHOVA la data: 04-08-2025
Situația prezentată poate face obiectul unor modificări ulterioare, in condițiile Legii cadastrului și publicității imobiliare nr. 7/1996, republicată.

Consilier/Inspector de specialitate,

Ancuța-Elena Constantin

Oficiul de Cadastru şi Publicitate Imobiliară PRAHOVA
Biroul de Cadastru şi Publicitate Imobiliară Ploieşti

Nr. cerere	131415
Ziua	01
Luna	08
Anul	2025

Cod verificare
100192385788

EXTRAS DE CARTE FUNCIARĂ
PENTRU INFORMARE

Carte Funciară Nr. 31060 Fulga

A. Partea I. Descrierea imobilului

TEREN Extravilan

Adresa: Jud. Prahova, UAT Fulga, TEREN EXTRAVILAN

Nr. Crt	Nr. cadastral Nr. topografic	Suprafaţa* (mp)	Observaţii / Referinţe
A1	31060	3.000	Teren neimprejmuit; imobil inscris in CF sporadic 20667;

B. Partea II. Proprietari şi acte

Înscrieri privitoare la dreptul de proprietate şi alte drepturi reale		Referinţe
131415 / 01/08/2025		
Registrul Cadastral al Imobilelor (UAT Fulga); Act Normativ lg.7/1996 emis de Parlamentul Romaniei;		
B1	Se infiinteaza cartea funciara a imobilului 31060 ca urmare a finalizarii inregistrarii sistematice. Imobilul se gaseste in registrul cadastral al imobilelor sub numarul 8371.	A1
Act Notarial nr. 1379, din 14/10/2015 emis de NP Seicaru Danut;		
B2	Intabulare, drept de PROPRIETATE, dobandit prin Conventie, cota actuala 1/1	A1
	1) **S.C. AGRINVEST S.R.L.**	

C. Partea III. SARCINI .

Inscrieri privind dezmembrămintele dreptului de proprietate, drepturi reale de garanţie şi sarcini	Referinţe
NU SUNT	

Anexa Nr. 1 La Partea I

Teren

Nr cadastral	Suprafaţa (mp)*	Observaţii / Referinţe
31060	3.000	imobil inscris in CF sporadic 20667;

* Suprafaţa este determinată in planul de proiecţie Stereo 70.

DETALII LINIARE IMOBIL



Date referitoare la teren

Nr Crt	Categorie folosinţă	Intra vilan	Suprafaţa (mp)	Tarla	Parcelă	Nr. topo	Observaţii / Referinţe
1	arabil	NU	3.000	34	504/104	-	TEREN EXTRAVILAN

Lungime Segmente
1) Valorile lungimilor segmentelor sunt obţinute din proiecţie în plan.

Punct început	X / Y	Punct sfârşit	X / Y	Lungime segment (** (m)
1	616.980,053 383.565,987	2	616.977,213 383.565,338	2.913
2	616.977,213 383.565,338	3	617.344,879 382.593,017	1039.513
3	617.344,879 382.593,017	4	617.347,712 382.593,684	2.91
4	617.347,712 382.593,684	1	616.980,053 383.565,987	1039.493

**** Lungimile segmentelor sunt determinate în planul de proiecţie Stereo 70 şi sunt rotunjite la 1 milimetru.**
***** Distanţa dintre puncte este formată din segmente cumulate ce sunt mai mici decât valoarea 1 milimetru.**

Extrasul de carte funciară generat prin sistemul informatic integrat al ANCPI conține informațiile din cartea funciară active la data generării. Acesta este valabil în condițiile prevăzute de art. 7 din Legea nr. 455/2001, coroborat cu art. 3 din O.U.G. nr. 41/2016, exclusiv în mediul electronic, pentru activități și procese administrative prevăzute de legislația în vigoare. Valabilitatea poate fi extinsă și în forma fizică a documentului, fără semnătură olografă, cu acceptul expres sau procedural al instituției publice ori entității care a solicitat prezentarea acestui extras.
Verificarea corectitudinii și realității informațiilor conținute de document se poate face la adresa **www.ancpi.ro/verificare**, folosind codul de verificare online disponibil în antet. Codul de verificare este valabil 30 de zile calendaristice de la momentul generării documentului.

Data și ora generării,
04/08/2025, 13:31

Acest document se eliberează gratuit pentru proprietarii imobilelor. Pentru alți solicitanți, costul extrasului este de 25 de lei la ghișeu, respectiv 20 de lei dacă este obținut online prin platforma http://epay.ancpi.ro

Oficiul de Cadastru şi Publicitate Imobiliară PRAHOVA
Biroul de Cadastru şi Publicitate Imobiliară Ploieşti

PLOIESTI, Str. Unirii nr. 2, Cod postal 100043, Tel: (0244) 51 95 69, Fax: (0244) 59 22 95

Nr.cerere	**131414**
Ziua	**01**
Luna	**08**
Anul	**2025**

Extras de Plan Cadastral de Carte Funciară pentru Imobil număr cadastral 31059 / UAT Fulga

TEREN Extravilan
Adresa: Jud. Prahova, UAT Fulga

Comuna/Oraş/Municipiu: Fulga

Nr. cadastral	Suprafaţa măsurată	Observaţii / Referinţe
31059	4001	

* Suprafaţa este determinată in planul de proiecţie Stereo 70.

DETALII LINIARE IMOBIL



Incadrare in zonă
scara 1:10000



Date referitoare la teren

Crt	Categoria de folosință	Intra vilan	Suprafaţa (mp)	Tarla	Parcelă	Observaţii / Referinţe
1	arabil	NU	4.001	34	504/106	
	TOTAL:		**4.001**			

Date referitoare la construcţii

Crt	Numar	Destinaţie construcţie	Supraf. (mp)	Situaţie juridică	Observaţii / Referinţe
Imobilul nu are in componență construcții					

Lungime Segmente
1) Valorile lungimilor segmentelor sunt obţinute din proiecţie în plan.

Punct început	X / Y	Punct sfârşit	X / Y	Lungime segment (** (m)
1	617.342,046 382.592,35	2	616.974,373 383.564,689	1039.532
2	616.974,373 383.564,689	3	616.970,586 383.563,823	3.885
3	616.970,586 383.563,823	4	617.338,268 382.591,461	1039.557
4	617.338,268 382.591,461	1	617.342,046 382.592,35	3.881

**** Lungimile segmentelor sunt determinate în planul de proiecţie Stereo 70 şi sunt rotunjite la 1 milimetru.**
***** Distanţa dintre puncte este formată din segmente cumulate ce sunt mai mici decât valoarea 1 milimetru.**

Certific că informațiile din prezentul extras sunt conforme cu datele din planul cadastral de carte funciară al OCPI PRAHOVA la data: 04-08-2025
Situația prezentată poate face obiectul unor modificări ulterioare, in condițiile Legii cadastrului și publicității imobiliare nr. 7/1996, republicată.

Consilier/Inspector de specialitate,

Ancuța-Elena Constantin

Oficiul de Cadastru şi Publicitate Imobiliară PRAHOVA
Biroul de Cadastru şi Publicitate Imobiliară Ploieşti

Nr. cerere	131414
Ziua	01
Luna	08
Anul	2025

Cod verificare
100192385787

EXTRAS DE CARTE FUNCIARĂ
PENTRU INFORMARE

Carte Funciară Nr. 31059 Fulga

A. Partea I. Descrierea imobilului

TEREN Extravilan

Adresa: Jud. Prahova, UAT Fulga

Nr. Crt	Nr. cadastral Nr. topografic	Suprafaţa* (mp)	Observaţii / Referinţe
A1	31059	4.001	Teren neimprejmuit;

B. Partea II. Proprietari şi acte

Înscrieri privitoare la dreptul de proprietate şi alte drepturi reale		Referinţe
131414 / 01/08/2025		
Registrul Cadastral al Imobilelor (UAT Fulga); Act Normativ lg.7/1996 emis de Parlamentul Romaniei;		
B1	Se infiinteaza cartea funciara a imobilului 31059 ca urmare a finalizarii inregistrarii sistematice. Imobilul se gaseste in registrul cadastral al imobilelor sub numarul 8370.	A1
Act Administrativ nr. 203045, din 02/06/2008 emis de CJSDPAT PRAHOVA (TITLU DE PROPRIETATE;);		
B2	Intabulare, drept de PROPRIETATE, dobandit prin Reconstituire, cota actuala 1/1	A1
	1) **MARIN GHEORGHE**	

C. Partea III. SARCINI .

Inscrieri privind dezmembrămintele dreptului de proprietate, drepturi reale de garanţie şi sarcini	Referinţe
NU SUNT	

Anexa Nr. 1 La Partea I

Teren

Nr cadastral	Suprafaţa (mp)*	Observaţii / Referinţe
31059	4.001	

* Suprafaţa este determinată in planul de proiecţie Stereo 70.

DETALII LINIARE IMOBIL



Date referitoare la teren

Nr Crt	Categorie folosinţă	Intra vilan	Suprafaţa (mp)	Tarla	Parcelă	Nr. topo	Observaţii / Referinţe
1	arabil	NU	4.001	34	504/106	-	

Lungime Segmente
1) Valorile lungimilor segmentelor sunt obţinute din proiecţie în plan.

Punct început	X / Y	Punct sfârşit	X / Y	Lungime segment (** (m)
1	617.342,046 382.592,35	2	616.974,373 383.564,689	1039.532
2	616.974,373 383.564,689	3	616.970,586 383.563,823	3.885
3	616.970,586 383.563,823	4	617.338,268 382.591,461	1039.557
4	617.338,268 382.591,461	1	617.342,046 382.592,35	3.881

**** Lungimile segmentelor sunt determinate în planul de proiecţie Stereo 70 şi sunt rotunjite la 1 milimetru.**
***** Distanţa dintre puncte este formată din segmente cumulate ce sunt mai mici decât valoarea 1 milimetru.**

Extrasul de carte funciară generat prin sistemul informatic integrat al ANCPI conține informațiile din cartea funciară active la data generării. Acesta este valabil în condițiile prevăzute de art. 7 din Legea nr. 455/2001, coroborat cu art. 3 din O.U.G. nr. 41/2016, exclusiv în mediul electronic, pentru activități și procese administrative prevăzute de legislația în vigoare. Valabilitatea poate fi extinsă și în forma fizică a documentului, fără semnătură olografă, cu acceptul expres sau procedural al instituției publice ori entității care a solicitat prezentarea acestui extras.
Verificarea corectitudinii și realității informațiilor conținute de document se poate face la adresa **www.ancpi.ro/verificare**, folosind codul de verificare online disponibil în antet. Codul de verificare este valabil 30 de zile calendaristice de la momentul generării documentului.

Data și ora generării,
04/08/2025, 13:31

Acest document se eliberează gratuit pentru proprietarii imobilelor. Pentru alți solicitanți, costul extrasului este de 25 de lei la ghișeu, respectiv 20 de lei dacă este obținut online prin platforma http://epay.ancpi.ro

Oficiul de Cadastru şi Publicitate Imobiliară PRAHOVA
Biroul de Cadastru şi Publicitate Imobiliară Ploieşti

PLOIESTI, Str. Unirii nr. 2, Cod postal 100043, Tel: (0244) 51 95 69, Fax: (0244) 59 22 95

Nr.cerere	**131413**
Ziua	**01**
Luna	**08**
Anul	**2025**

Extras de Plan Cadastral de Carte Funciară pentru Imobil număr cadastral 31058 / UAT Fulga

TEREN Extravilan
Adresa: Jud. Prahova, UAT Fulga

Comuna/Oraş/Municipiu: Fulga

Nr. cadastral	Suprafaţa măsurată	Observaţii / Referinţe
31058	6000	

* Suprafaţa este determinată in planul de proiecţie Stereo 70.

DETALII LINIARE IMOBIL



Incadrare in zonă
scara 1:10000



Date referitoare la teren

Crt	Categoria de folosință	Intra vilan	Suprafaţa (mp)	Tarla	Parcelă	Observaţii / Referinţe
1	arabil	NU	6.000	34	504/107	
	TOTAL:		**6.000**			

Date referitoare la construcţii

Crt	Numar	Destinaţie construcţie	Supraf. (mp)	Situaţie juridică	Observaţii / Referinţe
Imobilul nu are in componență construcții					

Lungime Segmente
1) Valorile lungimilor segmentelor sunt obţinute din proiecţie în plan.

Punct început	X / Y	Punct sfârşit	X / Y	Lungime segment (** (m)
1	617.338,268 382.591,461	2	616.970,586 383.563,823	1039.557
2	616.970,586 383.563,823	3	616.964,907 383.562,525	5.825
3	616.964,907 383.562,525	4	617.332,602 382.590,127	1039.595
4	617.332,602 382.590,127	1	617.338,268 382.591,461	5.821

**** Lungimile segmentelor sunt determinate în planul de proiecţie Stereo 70 şi sunt rotunjite la 1 milimetru.**
***** Distanţa dintre puncte este formată din segmente cumulate ce sunt mai mici decât valoarea 1 milimetru.**

Certific că informațiile din prezentul extras sunt conforme cu datele din planul cadastral de carte funciară al OCPI PRAHOVA la data: 04-08-2025
Situația prezentată poate face obiectul unor modificări ulterioare, in condițiile Legii cadastrului și publicității imobiliare nr. 7/1996, republicată.

Consilier/Inspector de specialitate,

Ancuța-Elena Constantin

Oficiul de Cadastru şi Publicitate Imobiliară PRAHOVA
Biroul de Cadastru şi Publicitate Imobiliară Ploieşti

Nr. cerere	131413
Ziua	01
Luna	08
Anul	2025

Cod verificare
100192385786

EXTRAS DE CARTE FUNCIARĂ
PENTRU INFORMARE

Carte Funciară Nr. 31058 Fulga

A. Partea I. Descrierea imobilului

TEREN Extravilan

Adresa: Jud. Prahova, UAT Fulga

Nr. Crt	Nr. cadastral Nr. topografic	Suprafaţa* (mp)	Observaţii / Referinţe
A1	31058	6.000	Teren neimprejmuit;

B. Partea II. Proprietari şi acte

Înscrieri privitoare la dreptul de proprietate şi alte drepturi reale		Referinţe
131413 / 01/08/2025		
Registrul Cadastral al Imobilelor (UAT Fulga); Act Normativ lg.7/1996 emis de Parlamentul Romaniei;		
B1	Se infiinteaza cartea funciara a imobilului 31058 ca urmare a finalizarii inregistrarii sistematice. Imobilul se gaseste in registrul cadastral al imobilelor sub numarul 8369.	A1
Act Notarial nr. 68, din 26/05/2005 emis de BNP ION HURDUC (CERTIFICAT DE MOSTENITOR;);		
B2	Intabulare, drept de PROPRIETATE, dobandit prin Succesiune, cota actuala 2/8	A1
	1) **ZECHERU SANDA**	
B3	Intabulare, drept de PROPRIETATE, dobandit prin Succesiune, cota actuala 3/8	A1
	1) **ZECHERU NICOLAE**	
B4	Intabulare, drept de PROPRIETATE, dobandit prin Succesiune, cota actuala 3/8	A1
	1) **ZECHERU ANISOARA**	

C. Partea III. SARCINI .

Inscrieri privind dezmembrămintele dreptului de proprietate, drepturi reale de garanţie şi sarcini	Referinţe
NU SUNT	

Anexa Nr. 1 La Partea I

Teren

Nr cadastral	Suprafaţa (mp)*	Observaţii / Referinţe
31058	6.000	

* Suprafaţa este determinată in planul de proiecţie Stereo 70.

DETALII LINIARE IMOBIL



Date referitoare la teren

Nr Crt	Categorie folosinţă	Intra vilan	Suprafaţa (mp)	Tarla	Parcelă	Nr. topo	Observaţii / Referinţe
1	arabil	NU	6.000	34	504/107	-	

Lungime Segmente

1) Valorile lungimilor segmentelor sunt obţinute din proiecţie în plan.

Punct început	X / Y	Punct sfârşit	X / Y	Lungime segment (** (m)
1	617.338,268 382.591,461	2	616.970,586 383.563,823	1039.557
2	616.970,586 383.563,823	3	616.964,907 383.562,525	5.825
3	616.964,907 383.562,525	4	617.332,602 382.590,127	1039.595
4	617.332,602 382.590,127	1	617.338,268 382.591,461	5.821

**** Lungimile segmentelor sunt determinate în planul de proiecţie Stereo 70 şi sunt rotunjite la 1 milimetru.**
***** Distanţa dintre puncte este formată din segmente cumulate ce sunt mai mici decât valoarea 1 milimetru.**

Extrasul de carte funciară generat prin sistemul informatic integrat al ANCPI conține informațiile din cartea funciară active la data generării. Acesta este valabil în condițiile prevăzute de art. 7 din Legea nr. 455/2001, coroborat cu art. 3 din O.U.G. nr. 41/2016, exclusiv în mediul electronic, pentru activități și procese administrative prevăzute de legislația în vigoare. Valabilitatea poate fi extinsă și în forma fizică a documentului, fără semnătură olografă, cu acceptul expres sau procedural al instituției publice ori entității care a solicitat prezentarea acestui extras.
Verificarea corectitudinii și realității informațiilor conținute de document se poate face la adresa **www.ancpi.ro/verificare**, folosind codul de verificare online disponibil în antet. Codul de verificare este valabil 30 de zile calendaristice de la momentul generării documentului.

Data și ora generării,
04/08/2025, 13:31

Acest document se eliberează gratuit pentru proprietarii imobilelor. Pentru alți solicitanți, costul extrasului este de 25 de lei la ghișeu, respectiv 20 de lei dacă este obținut online prin platforma http://epay.ancpi.ro

Oficiul de Cadastru şi Publicitate Imobiliară PRAHOVA
Biroul de Cadastru şi Publicitate Imobiliară Ploieşti

PLOIESTI, Str. Unirii nr. 2, Cod postal 100043, Tel: (0244) 51 95 69, Fax: (0244) 59 22 95

Nr.cerere	**131412**
Ziua	**01**
Luna	**08**
Anul	**2025**

Extras de Plan Cadastral de Carte Funciară pentru Imobil număr cadastral 31057 / UAT Fulga

TEREN Extravilan
Adresa: Jud. Prahova, UAT Fulga

Comuna/Oraş/Municipiu: Fulga

Nr. cadastral	Suprafaţa măsurată	Observaţii / Referinţe
31057	2500	

* Suprafaţa este determinată in planul de proiecţie Stereo 70.

DETALII LINIARE IMOBIL



Incadrare in zonă
scara 1:10000



Date referitoare la teren

Crt	Categoria de folosință	Intra vilan	Suprafaţa (mp)	Tarla	Parcelă	Observaţii / Referinţe
1	arabil	NU	2.500	34	504/108	
	TOTAL:		**2.500**			

Date referitoare la construcţii

Crt	Numar	Destinaţie construcţie	Supraf. (mp)	Situaţie juridică	Observaţii / Referinţe
Imobilul nu are in componență construcții					

Lungime Segmente
1) Valorile lungimilor segmentelor sunt obţinute din proiecţie în plan.

Punct început	X / Y	Punct sfârşit	X / Y	Lungime segment (** (m)
1	616.964,907 383.562,525	2	616.962,54 383.561,985	2.428
2	616.962,54 383.561,985	3	617.330,241 382.589,571	1039.612
3	617.330,241 382.589,571	4	617.332,602 382.590,127	2.426
4	617.332,602 382.590,127	1	616.964,907 383.562,525	1039.595

**** Lungimile segmentelor sunt determinate în planul de proiecţie Stereo 70 şi sunt rotunjite la 1 milimetru.**
***** Distanţa dintre puncte este formată din segmente cumulate ce sunt mai mici decât valoarea 1 milimetru.**

Certific că informațiile din prezentul extras sunt conforme cu datele din planul cadastral de carte funciară al OCPI PRAHOVA la data: 04-08-2025
Situația prezentată poate face obiectul unor modificări ulterioare, in condițiile Legii cadastrului și publicității imobiliare nr. 7/1996, republicată.

Consilier/Inspector de specialitate,

Ancuța-Elena Constantin

Oficiul de Cadastru şi Publicitate Imobiliară PRAHOVA
Biroul de Cadastru şi Publicitate Imobiliară Ploieşti

Nr. cerere	131412
Ziua	01
Luna	08
Anul	2025

Cod verificare
100192385785

EXTRAS DE CARTE FUNCIARĂ
PENTRU INFORMARE

Carte Funciară Nr. 31057 Fulga

A. Partea I. Descrierea imobilului

TEREN Extravilan

Adresa: Jud. Prahova, UAT Fulga

Nr. Crt	Nr. cadastral Nr. topografic	Suprafaţa* (mp)	Observaţii / Referinţe
A1	31057	2.500	Teren neimprejmuit;

B. Partea II. Proprietari şi acte

Înscrieri privitoare la dreptul de proprietate şi alte drepturi reale		Referinţe
131412 / 01/08/2025		
Registrul Cadastral al Imobilelor (UAT Fulga); Act Normativ lg.7/1996 emis de Parlamentul Romaniei;		
B1	Se infiinteaza cartea funciara a imobilului 31057 ca urmare a finalizarii inregistrarii sistematice. Imobilul se gaseste in registrul cadastral al imobilelor sub numarul 8368.	A1
Act Notarial nr. 312, din 20/02/2019 emis de BIN STOICESCU ISABELA (ACT DE PARTAJ VOLUNTAR;);		
B2	Intabulare, drept de PROPRIETATE, dobandit prin Iesire Din Indiviziune, cota actuala 1/1	A1
	1) **PUFULETE ALECSE**	

C. Partea III. SARCINI .

Inscrieri privind dezmembrămintele dreptului de proprietate, drepturi reale de garanţie şi sarcini	Referinţe
NU SUNT	

Anexa Nr. 1 La Partea I

Teren

Nr cadastral	Suprafaţa (mp)*	Observaţii / Referinţe
31057	2.500	

* Suprafaţa este determinată in planul de proiecţie Stereo 70.

DETALII LINIARE IMOBIL



Date referitoare la teren

Nr Crt	Categorie folosinţă	Intra vilan	Suprafaţa (mp)	Tarla	Parcelă	Nr. topo	Observaţii / Referinţe
1	arabil	NU	2.500	34	504/108	-	

Lungime Segmente

1) Valorile lungimilor segmentelor sunt obţinute din proiecţie în plan.

Punct început	X / Y	Punct sfârşit	X / Y	Lungime segment (** (m)
1	616.964,907 383.562,525	2	616.962,54 383.561,985	2.428
2	616.962,54 383.561,985	3	617.330,241 382.589,571	1039.612
3	617.330,241 382.589,571	4	617.332,602 382.590,127	2.426
4	617.332,602 382.590,127	1	616.964,907 383.562,525	1039.595

**** Lungimile segmentelor sunt determinate în planul de proiecţie Stereo 70 şi sunt rotunjite la 1 milimetru.**
***** Distanţa dintre puncte este formată din segmente cumulate ce sunt mai mici decât valoarea 1 milimetru.**

Extrasul de carte funciară generat prin sistemul informatic integrat al ANCPI conține informațiile din cartea funciară active la data generării. Acesta este valabil în condițiile prevăzute de art. 7 din Legea nr. 455/2001, coroborat cu art. 3 din O.U.G. nr. 41/2016, exclusiv în mediul electronic, pentru activități și procese administrative prevăzute de legislația în vigoare. Valabilitatea poate fi extinsă și în forma fizică a documentului, fără semnătură olografă, cu acceptul expres sau procedural al instituției publice ori entității care a solicitat prezentarea acestui extras.
Verificarea corectitudinii și realității informațiilor conținute de document se poate face la adresa **www.ancpi.ro/verificare**, folosind codul de verificare online disponibil în antet. Codul de verificare este valabil 30 de zile calendaristice de la momentul generării documentului.

Data și ora generării,
04/08/2025, 13:31

Acest document se eliberează gratuit pentru proprietarii imobilelor. Pentru alți solicitanți, costul extrasului este de 25 de lei la ghișeu, respectiv 20 de lei dacă este obținut online prin platforma http://epay.ancpi.ro

Oficiul de Cadastru şi Publicitate Imobiliară PRAHOVA
Biroul de Cadastru şi Publicitate Imobiliară Ploieşti

PLOIESTI, Str. Unirii nr. 2, Cod postal 100043, Tel: (0244) 51 95 69, Fax: (0244) 59 22 95

Nr.cerere	**131411**
Ziua	**01**
Luna	**08**
Anul	**2025**

Extras de Plan Cadastral de Carte Funciară pentru Imobil număr cadastral 31056 / UAT Fulga

TEREN Extravilan
Adresa: Jud. Prahova, UAT Fulga

Comuna/Oraş/Municipiu: Fulga

Nr. cadastral	Suprafaţa măsurată	Observaţii / Referinţe
31056	2999	

* Suprafaţa este determinată in planul de proiecţie Stereo 70.

DETALII LINIARE IMOBIL



Incadrare in zonă
scara 1:10000



Date referitoare la teren

Crt	Categoria de folosință	Intra vilan	Suprafaţa (mp)	Tarla	Parcelă	Observaţii / Referinţe
1	arabil	NU	2.999	34	504/109	
	TOTAL:		**2.999**			

Date referitoare la construcţii

Crt	Numar	Destinaţie construcţie	Supraf. (mp)	Situaţie juridică	Observaţii / Referinţe
Imobilul nu are in componență construcții					

Lungime Segmente
1) Valorile lungimilor segmentelor sunt obţinute din proiecţie în plan.

Punct început	X / Y	Punct sfârşit	X / Y	Lungime segment (** (m)
1	617.330,241 382.589,571	2	616.962,54 383.561,985	1039.612
2	616.962,54 383.561,985	3	616.959,701 383.561,336	2.912
3	616.959,701 383.561,336	4	617.327,409 382.588,904	1039.631
4	617.327,409 382.588,904	1	617.330,241 382.589,571	2.909

**** Lungimile segmentelor sunt determinate în planul de proiecţie Stereo 70 şi sunt rotunjite la 1 milimetru.**
***** Distanţa dintre puncte este formată din segmente cumulate ce sunt mai mici decât valoarea 1 milimetru.**

Certific că informațiile din prezentul extras sunt conforme cu datele din planul cadastral de carte funciară al OCPI PRAHOVA la data: 04-08-2025
Situația prezentată poate face obiectul unor modificări ulterioare, in condițiile Legii cadastrului și publicității imobiliare nr. 7/1996, republicată.

Consilier/Inspector de specialitate,

Ancuța-Elena Constantin

Oficiul de Cadastru şi Publicitate Imobiliară PRAHOVA
Biroul de Cadastru şi Publicitate Imobiliară Ploieşti

Nr. cerere	131411
Ziua	01
Luna	08
Anul	2025

Cod verificare
100192385784

EXTRAS DE CARTE FUNCIARĂ
PENTRU INFORMARE

Carte Funciară Nr. 31056 Fulga

A. Partea I. Descrierea imobilului

TEREN Extravilan

Adresa: Jud. Prahova, UAT Fulga

Nr. Crt	Nr. cadastral Nr. topografic	Suprafaţa* (mp)	Observaţii / Referinţe
A1	31056	2.999	Teren neimprejmuit;

B. Partea II. Proprietari şi acte

Înscrieri privitoare la dreptul de proprietate şi alte drepturi reale		Referinţe
131411 / 01/08/2025		
Registrul Cadastral al Imobilelor (UAT Fulga); Act Normativ lg.7/1996 emis de Parlamentul Romaniei;		
B1	Se infiinteaza cartea funciara a imobilului 31056 ca urmare a finalizarii inregistrarii sistematice. Imobilul se gaseste in registrul cadastral al imobilelor sub numarul 8367.	A1
Act Administrativ nr. 81998, din 09/07/1999 emis de CJSDPAT PRAHOVA (TITLU DE PROPRIETATE;);		
B2	Intabulare, drept de PROPRIETATE, dobandit prin Reconstituire, cota actuala 1/1	A1
	1) **ZECHERU ALEXANDRU**	

C. Partea III. SARCINI .

Inscrieri privind dezmembrămintele dreptului de proprietate, drepturi reale de garanţie şi sarcini	Referinţe
NU SUNT	

Anexa Nr. 1 La Partea I

Teren

Nr cadastral	Suprafaţa (mp)*	Observaţii / Referinţe
31056	2.999	

* Suprafaţa este determinată in planul de proiecţie Stereo 70.

DETALII LINIARE IMOBIL



Date referitoare la teren

Nr Crt	Categorie folosinţă	Intra vilan	Suprafaţa (mp)	Tarla	Parcelă	Nr. topo	Observaţii / Referinţe
1	arabil	NU	2.999	34	504/109	-	

Lungime Segmente

1) Valorile lungimilor segmentelor sunt obţinute din proiecţie în plan.

Punct început	X / Y	Punct sfârşit	X / Y	Lungime segment (** (m)
1	617.330,241 382.589,571	2	616.962,54 383.561,985	1039.612
2	616.962,54 383.561,985	3	616.959,701 383.561,336	2.912
3	616.959,701 383.561,336	4	617.327,409 382.588,904	1039.631
4	617.327,409 382.588,904	1	617.330,241 382.589,571	2.909

**** Lungimile segmentelor sunt determinate în planul de proiecţie Stereo 70 şi sunt rotunjite la 1 milimetru.**
***** Distanţa dintre puncte este formată din segmente cumulate ce sunt mai mici decât valoarea 1 milimetru.**

Extrasul de carte funciară generat prin sistemul informatic integrat al ANCPI conține informațiile din cartea funciară active la data generării. Acesta este valabil în condițiile prevăzute de art. 7 din Legea nr. 455/2001, coroborat cu art. 3 din O.U.G. nr. 41/2016, exclusiv în mediul electronic, pentru activități și procese administrative prevăzute de legislația în vigoare. Valabilitatea poate fi extinsă și în forma fizică a documentului, fără semnătură olografă, cu acceptul expres sau procedural al instituției publice ori entității care a solicitat prezentarea acestui extras.
Verificarea corectitudinii și realității informațiilor conținute de document se poate face la adresa **www.ancpi.ro/verificare**, folosind codul de verificare online disponibil în antet. Codul de verificare este valabil 30 de zile calendaristice de la momentul generării documentului.

Data și ora generării,
04/08/2025, 13:32

Acest document se eliberează gratuit pentru proprietarii imobilelor. Pentru alți solicitanți, costul extrasului este de 25 de lei la ghișeu, respectiv 20 de lei dacă este obținut online prin platforma http://epay.ancpi.ro

Oficiul de Cadastru şi Publicitate Imobiliară PRAHOVA
Biroul de Cadastru şi Publicitate Imobiliară Ploieşti

PLOIESTI, Str. Unirii nr. 2, Cod postal 100043, Tel: (0244) 51 95 69, Fax: (0244) 59 22 95

Nr.cerere	**131410**
Ziua	**01**
Luna	**08**
Anul	**2025**

Extras de Plan Cadastral de Carte Funciară pentru Imobil număr cadastral 31055 / UAT Fulga

TEREN Extravilan
Adresa: Jud. Prahova, UAT Fulga, T 34, A 504/110

Comuna/Oraş/Municipiu: Fulga

Nr. cadastral	Suprafaţa măsurată	Observaţii / Referinţe
31055	3500	imobil inscris in CF sporadic 21934;

* Suprafaţa este determinată in planul de proiecţie Stereo 70.

DETALII LINIARE IMOBIL



Incadrare in zonă
scara 1:10000



Date referitoare la teren

Crt	Categoria de folosință	Intra vilan	Suprafaţa (mp)	Tarla	Parcelă	Observaţii / Referinţe
1	arabil	NU	3.500	34	504/110	
	TOTAL:		**3.500**			

Date referitoare la construcţii

Crt	Numar	Destinaţie construcţie	Supraf. (mp)	Situaţie juridică	Observaţii / Referinţe
Imobilul nu are in componență construcții					

Lungime Segmente
1) Valorile lungimilor segmentelor sunt obţinute din proiecţie în plan.

Punct început	X / Y	Punct sfârşit	X / Y	Lungime segment (** (m)
1	617.327,409 382.588,904	2	616.959,701 383.561,336	1039.631
2	616.959,701 383.561,336	3	616.956,388 383.560,578	3.399
3	616.956,388 383.560,578	4	617.324,104 382.588,126	1039.653
4	617.324,104 382.588,126	1	617.327,409 382.588,904	3.395

**** Lungimile segmentelor sunt determinate în planul de proiecţie Stereo 70 şi sunt rotunjite la 1 milimetru.**
***** Distanţa dintre puncte este formată din segmente cumulate ce sunt mai mici decât valoarea 1 milimetru.**

Certific că informațiile din prezentul extras sunt conforme cu datele din planul cadastral de carte funciară al OCPI PRAHOVA la data: 04-08-2025
Situația prezentată poate face obiectul unor modificări ulterioare, in condițiile Legii cadastrului și publicității imobiliare nr. 7/1996, republicată.

Consilier/Inspector de specialitate,

Ancuța-Elena Constantin

Oficiul de Cadastru şi Publicitate Imobiliară PRAHOVA
Biroul de Cadastru şi Publicitate Imobiliară Ploieşti

Nr. cerere	131410
Ziua	01
Luna	08
Anul	2025

Cod verificare
100192385783

EXTRAS DE CARTE FUNCIARĂ
PENTRU INFORMARE

Carte Funciară Nr. 31055 Fulga

A. Partea I. Descrierea imobilului

TEREN Extravilan

Adresa: Jud. Prahova, UAT Fulga, T 34, A 504/110

Nr. Crt	Nr. cadastral Nr. topografic	Suprafaţa* (mp)	Observaţii / Referinţe
A1	31055	3.500	Teren neimprejmuit; imobil inscris in CF sporadic 21934;

B. Partea II. Proprietari şi acte

Înscrieri privitoare la dreptul de proprietate şi alte drepturi reale		Referinţe
131410 / 01/08/2025		
Registrul Cadastral al Imobilelor (UAT Fulga); Act Normativ lg.7/1996 emis de Parlamentul Romaniei;		
B1	Se infiinteaza cartea funciara a imobilului 31055 ca urmare a finalizarii inregistrarii sistematice. Imobilul se gaseste in registrul cadastral al imobilelor sub numarul 8366.	A1
Act Notarial nr. 948, din 20/03/2023 emis de NP Ionita Aristita Adina (; Contract de vânzare);		
B2	Intabulare, drept de PROPRIETATEcumparare, dobandit prin Conventie, cota actuala 1/1	A1
	1) **SC AGRINVEST SRL**	

C. Partea III. SARCINI .

Inscrieri privind dezmembrămintele dreptului de proprietate, drepturi reale de garanţie şi sarcini	Referinţe
NU SUNT	

Anexa Nr. 1 La Partea I

Teren

Nr cadastral	Suprafaţa (mp)*	Observaţii / Referinţe
31055	3.500	imobil inscris in CF sporadic 21934;

* Suprafaţa este determinată in planul de proiecţie Stereo 70.

DETALII LINIARE IMOBIL



Date referitoare la teren

Nr Crt	Categorie folosinţă	Intra vilan	Suprafaţa (mp)	Tarla	Parcelă	Nr. topo	Observaţii / Referinţe
1	arabil	NU	3.500	34	504/110	-	

Lungime Segmente

1) Valorile lungimilor segmentelor sunt obţinute din proiecţie în plan.

Punct început	X / Y	Punct sfârşit	X / Y	Lungime segment (** (m)
1	617.327,409 382.588,904	2	616.959,701 383.561,336	1039.631
2	616.959,701 383.561,336	3	616.956,388 383.560,578	3.399
3	616.956,388 383.560,578	4	617.324,104 382.588,126	1039.653
4	617.324,104 382.588,126	1	617.327,409 382.588,904	3.395

**** Lungimile segmentelor sunt determinate în planul de proiecţie Stereo 70 şi sunt rotunjite la 1 milimetru.**
***** Distanţa dintre puncte este formată din segmente cumulate ce sunt mai mici decât valoarea 1 milimetru.**

Extrasul de carte funciară generat prin sistemul informatic integrat al ANCPI conține informațiile din cartea funciară active la data generării. Acesta este valabil în condițiile prevăzute de art. 7 din Legea nr. 455/2001, coroborat cu art. 3 din O.U.G. nr. 41/2016, exclusiv în mediul electronic, pentru activități și procese administrative prevăzute de legislația în vigoare. Valabilitatea poate fi extinsă și în forma fizică a documentului, fără semnătură olografă, cu acceptul expres sau procedural al instituției publice ori entității care a solicitat prezentarea acestui extras.
Verificarea corectitudinii și realității informațiilor conținute de document se poate face la adresa **www.ancpi.ro/verificare**, folosind codul de verificare online disponibil în antet. Codul de verificare este valabil 30 de zile calendaristice de la momentul generării documentului.

Data și ora generării,
04/08/2025, 13:32

Acest document se eliberează gratuit pentru proprietarii imobilelor. Pentru alți solicitanți, costul extrasului este de 25 de lei la ghișeu, respectiv 20 de lei dacă este obținut online prin platforma http://epay.ancpi.ro

Oficiul de Cadastru şi Publicitate Imobiliară PRAHOVA
Biroul de Cadastru şi Publicitate Imobiliară Ploieşti

PLOIESTI, Str. Unirii nr. 2, Cod postal 100043, Tel: (0244) 51 95 69, Fax: (0244) 59 22 95

Nr.cerere	**131409**
Ziua	**01**
Luna	**08**
Anul	**2025**

Extras de Plan Cadastral de Carte Funciară pentru Imobil număr cadastral 31054 / UAT Fulga

TEREN Extravilan
Adresa: Jud. Prahova, UAT Fulga

Comuna/Oraş/Municipiu: Fulga

Nr. cadastral	Suprafaţa măsurată	Observaţii / Referinţe
31054	4000	

* Suprafaţa este determinată in planul de proiecţie Stereo 70.

DETALII LINIARE IMOBIL



Incadrare in zonă
scara 1:10000



Date referitoare la teren

Crt	Categoria de folosință	Intra vilan	Suprafaţa (mp)	Tarla	Parcelă	Observaţii / Referinţe
1	arabil	NU	4.000	34	504/111	
	TOTAL:		**4.000**			

Date referitoare la construcţii

Crt	Numar	Destinaţie construcţie	Supraf. (mp)	Situaţie juridică	Observaţii / Referinţe
Imobilul nu are in componență construcții					

Lungime Segmente
1) Valorile lungimilor segmentelor sunt obţinute din proiecţie în plan.

Punct început	X / Y	Punct sfârşit	X / Y	Lungime segment (** (m)
1	617.324,104 382.588,126	2	616.956,388 383.560,578	1039.653
2	616.956,388 383.560,578	3	616.952,602 383.559,713	3.884
3	616.952,602 383.559,713	4	617.320,327 382.587,237	1039.678
4	617.320,327 382.587,237	1	617.324,104 382.588,126	3.88

**** Lungimile segmentelor sunt determinate în planul de proiecţie Stereo 70 şi sunt rotunjite la 1 milimetru.**
***** Distanţa dintre puncte este formată din segmente cumulate ce sunt mai mici decât valoarea 1 milimetru.**

Certific că informațiile din prezentul extras sunt conforme cu datele din planul cadastral de carte funciară al OCPI PRAHOVA la data: 04-08-2025
Situația prezentată poate face obiectul unor modificări ulterioare, in condițiile Legii cadastrului și publicității imobiliare nr. 7/1996, republicată.

Consilier/Inspector de specialitate,

Ancuța-Elena Constantin

Oficiul de Cadastru şi Publicitate Imobiliară PRAHOVA
Biroul de Cadastru şi Publicitate Imobiliară Ploieşti

Nr. cerere	131409
Ziua	01
Luna	08
Anul	2025

Cod verificare
100192385782

EXTRAS DE CARTE FUNCIARĂ
PENTRU INFORMARE

Carte Funciară Nr. 31054 Fulga

A. Partea I. Descrierea imobilului

TEREN Extravilan

Adresa: Jud. Prahova, UAT Fulga

Nr. Crt	Nr. cadastral Nr. topografic	Suprafaţa* (mp)	Observaţii / Referinţe
A1	31054	4.000	Teren neimprejmuit;

B. Partea II. Proprietari şi acte

Înscrieri privitoare la dreptul de proprietate şi alte drepturi reale		Referinţe
131409 / 01/08/2025		
Registrul Cadastral al Imobilelor (UAT Fulga); Act Normativ lg.7/1996 emis de Parlamentul Romaniei;		
B1	Se infiinteaza cartea funciara a imobilului 31054 ca urmare a finalizarii inregistrarii sistematice. Imobilul se gaseste in registrul cadastral al imobilelor sub numarul 8365.	A1
Act Notarial nr. 339, din 30/09/1994 emis de NOTARIAT DE STAT LOCAL MIZIL (CERTIFICAT DE MOSTENITOR;);		
B2	Intabulare, drept de PROPRIETATE, dobandit prin Succesiune, cota actuala 3/20	A1
	1) **PUFULETE VASILE**	
B3	Intabulare, drept de PROPRIETATE, dobandit prin Succesiune, cota actuala 3/20	A1
	1) **DOBRESCU DOBRITA**	
B4	Intabulare, drept de PROPRIETATE, dobandit prin Succesiune, cota actuala 3/20	A1
	1) **PUFULETE MARIN**	
B5	Intabulare, drept de PROPRIETATE, dobandit prin Succesiune, cota actuala 3/20	A1
	1) **PUFULETE ION**	
Act Notarial nr. 50, din 04/10/2001 emis de NP STELIANA PROCOPIE (CERTIFICAT DE MOSTENITOR;);		
B6	Intabulare, drept de PROPRIETATE, dobandit prin Succesiune, cota actuala 3/20	A1
	1) **PUFULETE MARIA**	
Act Notarial nr. 192, din 27/08/2003 emis de NP ION HURDUC (CERTIFICAT DE MOSTENITOR;);		
B7	Intabulare, drept de PROPRIETATE, dobandit prin Succesiune, cota actuala 5/80	A1
	1) **PUFULETE VASILE**	
B8	Intabulare, drept de PROPRIETATE, dobandit prin Succesiune, cota actuala 5/80	A1
	1) **DOBRESCU DOBRITA**	
B9	Intabulare, drept de PROPRIETATE, dobandit prin Succesiune, cota actuala 5/80	A1
	1) **PUFULETE MARIN**	
B10	Intabulare, drept de PROPRIETATE, dobandit prin Succesiune, cota actuala 5/80	A1
	1) **PUFULETE ION**	

C. Partea III. SARCINI .

Inscrieri privind dezmembrămintele dreptului de proprietate, drepturi reale de garanţie şi sarcini	Referinţe
NU SUNT	

Anexa Nr. 1 La Partea I

Teren

Nr cadastral	Suprafaţa (mp)*	Observaţii / Referinţe
31054	4.000	

* Suprafaţa este determinată in planul de proiecţie Stereo 70.

DETALII LINIARE IMOBIL



Date referitoare la teren

Nr Crt	Categorie folosinţă	Intra vilan	Suprafaţa (mp)	Tarla	Parcelă	Nr. topo	Observaţii / Referinţe
1	arabil	NU	4.000	34	504/111	-	

Lungime Segmente

1) Valorile lungimilor segmentelor sunt obţinute din proiecţie în plan.

Punct început	X / Y	Punct sfârşit	X / Y	Lungime segment (** (m)
1	617.324,104 382.588,126	2	616.956,388 383.560,578	1039.653
2	616.956,388 383.560,578	3	616.952,602 383.559,713	3.884
3	616.952,602 383.559,713	4	617.320,327 382.587,237	1039.678
4	617.320,327 382.587,237	1	617.324,104 382.588,126	3.88

**** Lungimile segmentelor sunt determinate în planul de proiecţie Stereo 70 şi sunt rotunjite la 1 milimetru.**
***** Distanţa dintre puncte este formată din segmente cumulate ce sunt mai mici decât valoarea 1 milimetru.**

Extrasul de carte funciară generat prin sistemul informatic integrat al ANCPI conține informațiile din cartea funciară active la data generării. Acesta este valabil în condițiile prevăzute de art. 7 din Legea nr. 455/2001, coroborat cu art. 3 din O.U.G. nr. 41/2016, exclusiv în mediul electronic, pentru activități și procese administrative prevăzute de legislația în vigoare. Valabilitatea poate fi extinsă și în forma fizică a documentului, fără semnătură olografă, cu acceptul expres sau procedural al instituției publice ori entității care a solicitat prezentarea acestui extras.
Verificarea corectitudinii și realității informațiilor conținute de document se poate face la adresa **www.ancpi.ro/verificare**, folosind codul de verificare online disponibil în antet. Codul de verificare este valabil 30 de zile calendaristice de la momentul generării documentului.

Data și ora generării,
04/08/2025, 13:32

Acest document se eliberează gratuit pentru proprietarii imobilelor. Pentru alți solicitanți, costul extrasului este de 25 de lei la ghișeu, respectiv 20 de lei dacă este obținut online prin platforma http://epay.ancpi.ro

Oficiul de Cadastru şi Publicitate Imobiliară PRAHOVA
Biroul de Cadastru şi Publicitate Imobiliară Ploieşti

PLOIESTI, Str. Unirii nr. 2, Cod postal 100043, Tel: (0244) 51 95 69, Fax: (0244) 59 22 95

Nr.cerere	**131408**
Ziua	**01**
Luna	**08**
Anul	**2025**

Extras de Plan Cadastral de Carte Funciară pentru Imobil număr cadastral 31053 / UAT Fulga

TEREN Extravilan
Adresa: Jud. Prahova, UAT Fulga

Comuna/Oraş/Municipiu: Fulga

Nr. cadastral	Suprafaţa măsurată	Observaţii / Referinţe
31053	3000	

* Suprafaţa este determinată in planul de proiecţie Stereo 70.

DETALII LINIARE IMOBIL



Incadrare in zonă
scara 1:10000



Date referitoare la teren

Crt	Categoria de folosință	Intra vilan	Suprafaţa (mp)	Tarla	Parcelă	Observaţii / Referinţe
1	arabil	NU	3.000	34	504/112	
	TOTAL:		**3.000**			

Date referitoare la construcţii

Crt	Numar	Destinaţie construcţie	Supraf. (mp)	Situaţie juridică	Observaţii / Referinţe
Imobilul nu are in componență construcții					

Lungime Segmente
1) Valorile lungimilor segmentelor sunt obţinute din proiecţie în plan.

Punct început	X / Y	Punct sfârşit	X / Y	Lungime segment (** (m)
1	617.320,327 382.587,237	2	616.952,602 383.559,713	1039.678
2	616.952,602 383.559,713	3	616.949,762 383.559,064	2.913
3	616.949,762 383.559,064	4	617.317,494 382.586,57	1039.698
4	617.317,494 382.586,57	1	617.320,327 382.587,237	2.91

**** Lungimile segmentelor sunt determinate în planul de proiecţie Stereo 70 şi sunt rotunjite la 1 milimetru.**
***** Distanţa dintre puncte este formată din segmente cumulate ce sunt mai mici decât valoarea 1 milimetru.**

Certific că informațiile din prezentul extras sunt conforme cu datele din planul cadastral de carte funciară al OCPI PRAHOVA la data: 04-08-2025
Situația prezentată poate face obiectul unor modificări ulterioare, in condițiile Legii cadastrului și publicității imobiliare nr. 7/1996, republicată.

Consilier/Inspector de specialitate,

Ancuța-Elena Constantin

Oficiul de Cadastru şi Publicitate Imobiliară PRAHOVA
Biroul de Cadastru şi Publicitate Imobiliară Ploieşti

Nr. cerere	131408
Ziua	01
Luna	08
Anul	2025

Cod verificare
100192385781

EXTRAS DE CARTE FUNCIARĂ
PENTRU INFORMARE

Carte Funciară Nr. 31053 Fulga

A. Partea I. Descrierea imobilului

TEREN Extravilan

Adresa: Jud. Prahova, UAT Fulga

Nr. Crt	Nr. cadastral Nr. topografic	Suprafaţa* (mp)	Observaţii / Referinţe
A1	31053	3.000	Teren neimprejmuit;

B. Partea II. Proprietari şi acte

Înscrieri privitoare la dreptul de proprietate şi alte drepturi reale		Referinţe
131408 / 01/08/2025		
Registrul Cadastral al Imobilelor (UAT Fulga); Act Normativ lg.7/1996 emis de Parlamentul Romaniei;		
B1	Se infiinteaza cartea funciara a imobilului 31053 ca urmare a finalizarii inregistrarii sistematice. Imobilul se gaseste in registrul cadastral al imobilelor sub numarul 8364.	A1
Act Administrativ nr. 83022, din 26/10/1999 emis de CJSDPAT PRAHOVA (TITLU DE PROPRIETATE;);		
B2	Intabulare, drept de PROPRIETATE, dobandit prin Reconstituire, cota actuala 1/1	A1
	1) **PUFULETE ELENA** 2) **PUFULETE PANAIT** 3) **PUFULETE CONSTANTIN** 4) **ŞTEFAN STANA** 5) **JERCĂLĂU ANICA**	

C. Partea III. SARCINI .

Inscrieri privind dezmembrămintele dreptului de proprietate, drepturi reale de garanţie şi sarcini	Referinţe
NU SUNT	

Anexa Nr. 1 La Partea I

Teren

Nr cadastral	Suprafaţa (mp)*	Observaţii / Referinţe
31053	3.000	

* Suprafaţa este determinată in planul de proiecţie Stereo 70.

DETALII LINIARE IMOBIL



Date referitoare la teren

Nr Crt	Categorie folosinţă	Intra vilan	Suprafaţa (mp)	Tarla	Parcelă	Nr. topo	Observaţii / Referinţe
1	arabil	NU	3.000	34	504/112	-	

Lungime Segmente

1) Valorile lungimilor segmentelor sunt obţinute din proiecţie în plan.

Punct început	X / Y	Punct sfârşit	X / Y	Lungime segment (** (m)
1	617.320,327 382.587,237	2	616.952,602 383.559,713	1039.678
2	616.952,602 383.559,713	3	616.949,762 383.559,064	2.913
3	616.949,762 383.559,064	4	617.317,494 382.586,57	1039.698
4	617.317,494 382.586,57	1	617.320,327 382.587,237	2.91

**** Lungimile segmentelor sunt determinate în planul de proiecţie Stereo 70 şi sunt rotunjite la 1 milimetru.**
***** Distanţa dintre puncte este formată din segmente cumulate ce sunt mai mici decât valoarea 1 milimetru.**

Extrasul de carte funciară generat prin sistemul informatic integrat al ANCPI conține informațiile din cartea funciară active la data generării. Acesta este valabil în condițiile prevăzute de art. 7 din Legea nr. 455/2001, coroborat cu art. 3 din O.U.G. nr. 41/2016, exclusiv în mediul electronic, pentru activități și procese administrative prevăzute de legislația în vigoare. Valabilitatea poate fi extinsă și în forma fizică a documentului, fără semnătură olografă, cu acceptul expres sau procedural al instituției publice ori entității care a solicitat prezentarea acestui extras.
Verificarea corectitudinii și realității informațiilor conținute de document se poate face la adresa **www.ancpi.ro/verificare**, folosind codul de verificare online disponibil în antet. Codul de verificare este valabil 30 de zile calendaristice de la momentul generării documentului.

Data și ora generării,
04/08/2025, 13:32

Acest document se eliberează gratuit pentru proprietarii imobilelor. Pentru alți solicitanți, costul extrasului este de 25 de lei la ghișeu, respectiv 20 de lei dacă este obținut online prin platforma http://epay.ancpi.ro

ANCPI
AGENȚIA NAȚIONALĂ DE CADASTRU ȘI PUBLICITATE IMOBILIARĂ

Oficiul de Cadastru şi Publicitate Imobiliară PRAHOVA
Biroul de Cadastru şi Publicitate Imobiliară Ploiești

PLOIESTI, Str. Unirii nr. 2, Cod postal 100043, Tel: (0244) 51 95 69, Fax: (0244) 59 22 95

Nr.cerere	**131407**
Ziua	**01**
Luna	**08**
Anul	**2025**

Extras de Plan Cadastral de Carte Funciară pentru Imobil număr cadastral 31052 / UAT Fulga

TEREN Extravilan
Adresa: Jud. Prahova, UAT Fulga

Comuna/Oraş/Municipiu: Fulga

Nr. cadastral	Suprafața măsurată	Observaţii / Referinţe
31052	5000	

* Suprafaţa este determinată in planul de proiecţie Stereo 70.

DETALII LINIARE IMOBIL



Incadrare in zonă
scara 1:10000



Date referitoare la teren

Crt	Categoria de folosință	Intra vilan	Suprafaţa (mp)	Tarla	Parcelă	Observaţii / Referinţe
1	arabil	NU	5.000	34	504/113	
	TOTAL:		**5.000**			

Date referitoare la construcţii

Crt	Numar	Destinaţie construcţie	Supraf. (mp)	Situaţie juridică	Observaţii / Referinţe
Imobilul nu are in componență construcții					

Lungime Segmente
1) Valorile lungimilor segmentelor sunt obţinute din proiecţie în plan.

Punct început	X / Y	Punct sfârşit	X / Y	Lungime segment (** (m)
1	616.949,762 383.559,064	2	616.945,03 383.557,982	4.854
2	616.945,03 383.557,982	3	617.312,773 382.585,458	1039.73
3	617.312,773 382.585,458	4	617.317,494 382.586,57	4.85
4	617.317,494 382.586,57	1	616.949,762 383.559,064	1039.698

**** Lungimile segmentelor sunt determinate în planul de proiecţie Stereo 70 şi sunt rotunjite la 1 milimetru.**
***** Distanţa dintre puncte este formată din segmente cumulate ce sunt mai mici decât valoarea 1 milimetru.**

Certific că informațiile din prezentul extras sunt conforme cu datele din planul cadastral de carte funciară al OCPI PRAHOVA la data: 04-08-2025
Situația prezentată poate face obiectul unor modificări ulterioare, in condițiile Legii cadastrului și publicității imobiliare nr. 7/1996, republicată.

Consilier/Inspector de specialitate,

Ancuța-Elena Constantin

Oficiul de Cadastru şi Publicitate Imobiliară PRAHOVA
Biroul de Cadastru şi Publicitate Imobiliară Ploieşti

Nr. cerere	131407
Ziua	01
Luna	08
Anul	2025

Cod verificare
100192385780

EXTRAS DE CARTE FUNCIARĂ
PENTRU INFORMARE

Carte Funciară Nr. 31052 Fulga

A. Partea I. Descrierea imobilului

TEREN Extravilan

Adresa: Jud. Prahova, UAT Fulga

Nr. Crt	Nr. cadastral Nr. topografic	Suprafaţa* (mp)	Observaţii / Referinţe
A1	31052	5.000	Teren neimprejmuit;

B. Partea II. Proprietari şi acte

Înscrieri privitoare la dreptul de proprietate şi alte drepturi reale		Referinţe
131407 / 01/08/2025		
Registrul Cadastral al Imobilelor (UAT Fulga); Act Normativ lg.7/1996 emis de Parlamentul Romaniei;		
B1	Se infiinteaza cartea funciara a imobilului 31052 ca urmare a finalizarii inregistrarii sistematice. Imobilul se gaseste in registrul cadastral al imobilelor sub numarul 8363.	A1
Act Notarial nr. 1298, din 25/06/2021 emis de BIN STOICESCU ISABELA (ACT DE PARTAJ VOLUNTAR;);		
B2	Intabulare, drept de PROPRIETATE, dobandit prin Iesire Din Indiviziune, cota actuala 1/1	A1
	1) **RADUCEA LEON**	

C. Partea III. SARCINI .

Inscrieri privind dezmembrămintele dreptului de proprietate, drepturi reale de garanţie şi sarcini	Referinţe
NU SUNT	

Anexa Nr. 1 La Partea I

Teren

Nr cadastral	Suprafaţa (mp)*	Observaţii / Referinţe
31052	5.000	

* Suprafaţa este determinată in planul de proiecţie Stereo 70.

DETALII LINIARE IMOBIL



Date referitoare la teren

Nr Crt	Categorie folosinţă	Intra vilan	Suprafaţa (mp)	Tarla	Parcelă	Nr. topo	Observaţii / Referinţe
1	arabil	NU	5.000	34	504/113	-	

Lungime Segmente
1) Valorile lungimilor segmentelor sunt obţinute din proiecţie în plan.

Punct început	X / Y	Punct sfârşit	X / Y	Lungime segment (** (m)
1	616.949,762 383.559,064	2	616.945,03 383.557,982	4.854
2	616.945,03 383.557,982	3	617.312,773 382.585,458	1039.73
3	617.312,773 382.585,458	4	617.317,494 382.586,57	4.85
4	617.317,494 382.586,57	1	616.949,762 383.559,064	1039.698

**** Lungimile segmentelor sunt determinate în planul de proiecţie Stereo 70 şi sunt rotunjite la 1 milimetru.**
***** Distanţa dintre puncte este formată din segmente cumulate ce sunt mai mici decât valoarea 1 milimetru.**

Extrasul de carte funciară generat prin sistemul informatic integrat al ANCPI conține informațiile din cartea funciară active la data generării. Acesta este valabil în condițiile prevăzute de art. 7 din Legea nr. 455/2001, coroborat cu art. 3 din O.U.G. nr. 41/2016, exclusiv în mediul electronic, pentru activități și procese administrative prevăzute de legislația în vigoare. Valabilitatea poate fi extinsă și în forma fizică a documentului, fără semnătură olografă, cu acceptul expres sau procedural al instituției publice ori entității care a solicitat prezentarea acestui extras.
Verificarea corectitudinii și realității informațiilor conținute de document se poate face la adresa **www.ancpi.ro/verificare**, folosind codul de verificare online disponibil în antet. Codul de verificare este valabil 30 de zile calendaristice de la momentul generării documentului.

Data și ora generării,
04/08/2025, 13:32

Acest document se eliberează gratuit pentru proprietarii imobilelor. Pentru alți solicitanți, costul extrasului este de 25 de lei la ghișeu, respectiv 20 de lei dacă este obținut online prin platforma http://epay.ancpi.ro

Oficiul de Cadastru şi Publicitate Imobiliară PRAHOVA
Biroul de Cadastru şi Publicitate Imobiliară Ploiești

PLOIESTI, Str. Unirii nr. 2, Cod postal 100043, Tel: (0244) 51 95 69, Fax: (0244) 59 22 95

Nr.cerere	**131406**
Ziua	**01**
Luna	**08**
Anul	**2025**

Extras de Plan Cadastral de Carte Funciară pentru Imobil număr cadastral 31051 / UAT Fulga

TEREN Extravilan
Adresa: Jud. Prahova, UAT Fulga

Comuna/Oraş/Municipiu: Fulga

Nr. cadastral	Suprafața măsurată	Observaţii / Referinţe
31051	5000	imobil inscris in CF sporadic 21363;

* Suprafaţa este determinată in planul de proiecţie Stereo 70.

DETALII LINIARE IMOBIL



Incadrare in zonă
scara 1:10000



Date referitoare la teren

Crt	Categoria de folosință	Intra vilan	Suprafaţa (mp)	Tarla	Parcelă	Observaţii / Referinţe
1	arabil	NU	5.000	34	504/114	
	TOTAL:		**5.000**			

Date referitoare la construcţii

Crt	Numar	Destinaţie construcţie	Supraf. (mp)	Situaţie juridică	Observaţii / Referinţe
Imobilul nu are in componență construcții					

Lungime Segmente
1) Valorile lungimilor segmentelor sunt obţinute din proiecţie în plan.

Punct început	X / Y	Punct sfârşit	X / Y	Lungime segment (** (m)
1	617.312,773 382.585,458	2	616.945,03 383.557,982	1039.73
2	616.945,03 383.557,982	3	616.940,298 383.556,901	4.854
3	616.940,298 383.556,901	4	617.308,052 382.584,347	1039.762
4	617.308,052 382.584,347	1	617.312,773 382.585,458	4.85

**** Lungimile segmentelor sunt determinate în planul de proiecţie Stereo 70 şi sunt rotunjite la 1 milimetru.**
***** Distanţa dintre puncte este formată din segmente cumulate ce sunt mai mici decât valoarea 1 milimetru.**

Certific că informațiile din prezentul extras sunt conforme cu datele din planul cadastral de carte funciară al OCPI PRAHOVA la data: 04-08-2025
Situația prezentată poate face obiectul unor modificări ulterioare, in condițiile Legii cadastrului și publicității imobiliare nr. 7/1996, republicată.

Consilier/Inspector de specialitate,

Ancuța-Elena Constantin

Oficiul de Cadastru şi Publicitate Imobiliară PRAHOVA
Biroul de Cadastru şi Publicitate Imobiliară Ploieşti

Nr. cerere	131406
Ziua	01
Luna	08
Anul	2025

Cod verificare
100192385779

EXTRAS DE CARTE FUNCIARĂ
PENTRU INFORMARE

Carte Funciară Nr. 31051 Fulga

A. Partea I. Descrierea imobilului

TEREN Extravilan

Adresa: Jud. Prahova, UAT Fulga

Nr. Crt	Nr. cadastral Nr. topografic	Suprafaţa* (mp)	Observaţii / Referinţe
A1	31051	5.000	Teren neimprejmuit; imobil inscris in CF sporadic 21363;

B. Partea II. Proprietari şi acte

Înscrieri privitoare la dreptul de proprietate şi alte drepturi reale		Referinţe
131406 / 01/08/2025		
Registrul Cadastral al Imobilelor (UAT Fulga); Act Normativ lg.7/1996 emis de Parlamentul Romaniei;		
B1	Se infiinteaza cartea funciara a imobilului 31051 ca urmare a finalizarii inregistrarii sistematice. Imobilul se gaseste in registrul cadastral al imobilelor sub numarul 8362.	A1
Act Notarial nr. 1377, din 16/03/2018 emis de Ivan Constantin (; act notarial nr 50 din 28.03.2018, emis de Ivan Constantin);		
B2	Intabulare, drept de PROPRIETATE(cumparare), dobandit prin Conventie, cota actuala 1/1	A1
	1) **SC NOI MNG CONSTRUCT SRL**	

C. Partea III. SARCINI .

Inscrieri privind dezmembrămintele dreptului de proprietate, drepturi reale de garanţie şi sarcini	Referinţe
NU SUNT	

Anexa Nr. 1 La Partea I

Teren

Nr cadastral	Suprafaţa (mp)*	Observaţii / Referinţe
31051	5.000	imobil inscris in CF sporadic 21363;

* Suprafaţa este determinată in planul de proiecţie Stereo 70.

DETALII LINIARE IMOBIL



Date referitoare la teren

Nr Crt	Categorie folosinţă	Intra vilan	Suprafaţa (mp)	Tarla	Parcelă	Nr. topo	Observaţii / Referinţe
1	arabil	NU	5.000	34	504/114	-	

Lungime Segmente
1) Valorile lungimilor segmentelor sunt obţinute din proiecţie în plan.

Punct început	X / Y	Punct sfârşit	X / Y	Lungime segment (** (m)
1	617.312,773 382.585,458	2	616.945,03 383.557,982	1039.73
2	616.945,03 383.557,982	3	616.940,298 383.556,901	4.854
3	616.940,298 383.556,901	4	617.308,052 382.584,347	1039.762
4	617.308,052 382.584,347	1	617.312,773 382.585,458	4.85

**** Lungimile segmentelor sunt determinate în planul de proiecţie Stereo 70 şi sunt rotunjite la 1 milimetru.**
***** Distanţa dintre puncte este formată din segmente cumulate ce sunt mai mici decât valoarea 1 milimetru.**

Extrasul de carte funciară generat prin sistemul informatic integrat al ANCPI conține informațiile din cartea funciară active la data generării. Acesta este valabil în condițiile prevăzute de art. 7 din Legea nr. 455/2001, coroborat cu art. 3 din O.U.G. nr. 41/2016, exclusiv în mediul electronic, pentru activități și procese administrative prevăzute de legislația în vigoare. Valabilitatea poate fi extinsă și în forma fizică a documentului, fără semnătură olografă, cu acceptul expres sau procedural al instituției publice ori entității care a solicitat prezentarea acestui extras.
Verificarea corectitudinii și realității informațiilor conținute de document se poate face la adresa **www.ancpi.ro/verificare**, folosind codul de verificare online disponibil în antet. Codul de verificare este valabil 30 de zile calendaristice de la momentul generării documentului.

Data și ora generării,
04/08/2025, 13:32

Acest document se eliberează gratuit pentru proprietarii imobilelor. Pentru alți solicitanți, costul extrasului este de 25 de lei la ghișeu, respectiv 20 de lei dacă este obținut online prin platforma http://epay.ancpi.ro

Oficiul de Cadastru şi Publicitate Imobiliară PRAHOVA
Biroul de Cadastru şi Publicitate Imobiliară Ploieşti

PLOIESTI, Str. Unirii nr. 2, Cod postal 100043, Tel: (0244) 51 95 69, Fax: (0244) 59 22 95

Nr.cerere	**131405**
Ziua	**01**
Luna	**08**
Anul	**2025**

Extras de Plan Cadastral de Carte Funciară pentru Imobil număr cadastral 31050 / UAT Fulga

TEREN Extravilan
Adresa: Jud. Prahova, UAT Fulga

Comuna/Oraş/Municipiu: Fulga

Nr. cadastral	Suprafaţa măsurată	Observaţii / Referinţe
31050	2400	

* Suprafaţa este determinată in planul de proiecţie Stereo 70.

DETALII LINIARE IMOBIL



Incadrare in zonă
scara 1:10000



Date referitoare la teren

Crt	Categoria de folosință	Intra vilan	Suprafaţa (mp)	Tarla	Parcelă	Observaţii / Referinţe
1	arabil	NU	2.400	34	504/115	
	TOTAL:		**2.400**			

Date referitoare la construcţii

Crt	Numar	Destinaţie construcţie	Supraf. (mp)	Situaţie juridică	Observaţii / Referinţe
Imobilul nu are in componență construcții					

Lungime Segmente
1) Valorile lungimilor segmentelor sunt obţinute din proiecţie în plan.

Punct început	X / Y	Punct sfârşit	X / Y	Lungime segment (** (m)
1	616.940,298 383.556,901	2	616.938,026 383.556,382	2.331
2	616.938,026 383.556,382	3	617.305,786 382.583,813	1039.778
3	617.305,786 382.583,813	4	617.308,052 382.584,347	2.328
4	617.308,052 382.584,347	1	616.940,298 383.556,901	1039.762

**** Lungimile segmentelor sunt determinate în planul de proiecţie Stereo 70 şi sunt rotunjite la 1 milimetru.**
***** Distanţa dintre puncte este formată din segmente cumulate ce sunt mai mici decât valoarea 1 milimetru.**

Certific că informațiile din prezentul extras sunt conforme cu datele din planul cadastral de carte funciară al OCPI PRAHOVA la data: 04-08-2025
Situația prezentată poate face obiectul unor modificări ulterioare, in condițiile Legii cadastrului și publicității imobiliare nr. 7/1996, republicată.

Consilier/Inspector de specialitate,

Ancuța-Elena Constantin

Oficiul de Cadastru şi Publicitate Imobiliară PRAHOVA
Biroul de Cadastru şi Publicitate Imobiliară Ploieşti

Nr. cerere	131405
Ziua	01
Luna	08
Anul	2025

Cod verificare
100192385778

EXTRAS DE CARTE FUNCIARĂ
PENTRU INFORMARE

Carte Funciară Nr. 31050 Fulga

A. Partea I. Descrierea imobilului

TEREN Extravilan

Adresa: Jud. Prahova, UAT Fulga

Nr. Crt	Nr. cadastral Nr. topografic	Suprafaţa* (mp)	Observaţii / Referinţe
A1	31050	2.400	Teren neimprejmuit;

B. Partea II. Proprietari şi acte

Înscrieri privitoare la dreptul de proprietate şi alte drepturi reale		Referinţe
131405 / 01/08/2025		
Registrul Cadastral al Imobilelor (UAT Fulga); Act Normativ lg.7/1996 emis de Parlamentul Romaniei;		
B1	Se infiinteaza cartea funciara a imobilului 31050 ca urmare a finalizarii inregistrarii sistematice. Imobilul se gaseste in registrul cadastral al imobilelor sub numarul 8361.	A1
Act Administrativ nr. 83017, din 26/10/1999 emis de CJSDPAT PRAHOVA (TITLU DE PROPRIETATE;);		
B2	Intabulare, drept de PROPRIETATE, dobandit prin Reconstituire, cota actuala 1/1	A1
	1) **SCARLAT NICOLAE**	

C. Partea III. SARCINI .

Inscrieri privind dezmembrămintele dreptului de proprietate, drepturi reale de garanţie şi sarcini	Referinţe
NU SUNT	

Anexa Nr. 1 La Partea I

Teren

Nr cadastral	Suprafaţa (mp)*	Observaţii / Referinţe
31050	2.400	

* Suprafaţa este determinată in planul de proiecţie Stereo 70.

DETALII LINIARE IMOBIL



Date referitoare la teren

Nr Crt	Categorie folosinţă	Intra vilan	Suprafaţa (mp)	Tarla	Parcelă	Nr. topo	Observaţii / Referinţe
1	arabil	NU	2.400	34	504/115	-	

Lungime Segmente
1) Valorile lungimilor segmentelor sunt obţinute din proiecţie în plan.

Punct început	X / Y	Punct sfârşit	X / Y	Lungime segment (** (m)
1	616.940,298 383.556,901	2	616.938,026 383.556,382	2.331
2	616.938,026 383.556,382	3	617.305,786 382.583,813	1039.778
3	617.305,786 382.583,813	4	617.308,052 382.584,347	2.328
4	617.308,052 382.584,347	1	616.940,298 383.556,901	1039.762

**** Lungimile segmentelor sunt determinate în planul de proiecţie Stereo 70 şi sunt rotunjite la 1 milimetru.**
***** Distanţa dintre puncte este formată din segmente cumulate ce sunt mai mici decât valoarea 1 milimetru.**

Extrasul de carte funciară generat prin sistemul informatic integrat al ANCPI conține informațiile din cartea funciară active la data generării. Acesta este valabil în condițiile prevăzute de art. 7 din Legea nr. 455/2001, coroborat cu art. 3 din O.U.G. nr. 41/2016, exclusiv în mediul electronic, pentru activități și procese administrative prevăzute de legislația în vigoare. Valabilitatea poate fi extinsă și în forma fizică a documentului, fără semnătură olografă, cu acceptul expres sau procedural al instituției publice ori entității care a solicitat prezentarea acestui extras.
Verificarea corectitudinii și realității informațiilor conținute de document se poate face la adresa **www.ancpi.ro/verificare**, folosind codul de verificare online disponibil în antet. Codul de verificare este valabil 30 de zile calendaristice de la momentul generării documentului.

Data și ora generării,
04/08/2025, 13:32

Acest document se eliberează gratuit pentru proprietarii imobilelor. Pentru alți solicitanți, costul extrasului este de 25 de lei la ghișeu, respectiv 20 de lei dacă este obținut online prin platforma http://epay.ancpi.ro

Oficiul de Cadastru şi Publicitate Imobiliară PRAHOVA
Biroul de Cadastru şi Publicitate Imobiliară Ploieşti

PLOIESTI, Str. Unirii nr. 2, Cod postal 100043, Tel: (0244) 51 95 69, Fax: (0244) 59 22 95

Nr.cerere	**131404**
Ziua	**01**
Luna	**08**
Anul	**2025**

Extras de Plan Cadastral de Carte Funciară pentru Imobil număr cadastral 31049 / UAT Fulga

TEREN Extravilan
Adresa: Jud. Prahova, UAT Fulga

Comuna/Oraş/Municipiu: Fulga

Nr. cadastral	Suprafaţa măsurată	Observaţii / Referinţe
31049	4000	

* Suprafaţa este determinată in planul de proiecţie Stereo 70.

DETALII LINIARE IMOBIL



Incadrare in zonă
scara 1:10000



Date referitoare la teren

Crt	Categoria de folosință	Intra vilan	Suprafaţa (mp)	Tarla	Parcelă	Observaţii / Referinţe
1	arabil	NU	4.000	34	504/116	
	TOTAL:		**4.000**			

Date referitoare la construcţii

Crt	Numar	Destinaţie construcţie	Supraf. (mp)	Situaţie juridică	Observaţii / Referinţe
Imobilul nu are in componență construcții					

Lungime Segmente
1) Valorile lungimilor segmentelor sunt obţinute din proiecţie în plan.

Punct început	X / Y	Punct sfârşit	X / Y	Lungime segment (** (m)
1	617.305,786 382.583,813	2	616.938,026 383.556,382	1039.778
2	616.938,026 383.556,382	3	616.934,241 383.555,517	3.883
3	616.934,241 383.555,517	4	617.302,009 382.582,924	1039.803
4	617.302,009 382.582,924	1	617.305,786 382.583,813	3.88

**** Lungimile segmentelor sunt determinate în planul de proiecţie Stereo 70 şi sunt rotunjite la 1 milimetru.**
***** Distanţa dintre puncte este formată din segmente cumulate ce sunt mai mici decât valoarea 1 milimetru.**

Certific că informațiile din prezentul extras sunt conforme cu datele din planul cadastral de carte funciară al OCPI PRAHOVA la data: 04-08-2025
Situația prezentată poate face obiectul unor modificări ulterioare, in condițiile Legii cadastrului și publicității imobiliare nr. 7/1996, republicată.

Consilier/Inspector de specialitate,

Ancuța-Elena Constantin

Oficiul de Cadastru şi Publicitate Imobiliară PRAHOVA
Biroul de Cadastru şi Publicitate Imobiliară Ploieşti

Nr. cerere	131404
Ziua	01
Luna	08
Anul	2025

Cod verificare
100192385777

EXTRAS DE CARTE FUNCIARĂ
PENTRU INFORMARE

Carte Funciară Nr. 31049 Fulga

A. Partea I. Descrierea imobilului

TEREN Extravilan

Adresa: Jud. Prahova, UAT Fulga

Nr. Crt	Nr. cadastral Nr. topografic	Suprafaţa* (mp)	Observaţii / Referinţe
A1	31049	4.000	Teren neimprejmuit;

B. Partea II. Proprietari şi acte

Înscrieri privitoare la dreptul de proprietate şi alte drepturi reale		Referinţe
131404 / 01/08/2025		
Registrul Cadastral al Imobilelor (UAT Fulga); Act Normativ lg.7/1996 emis de Parlamentul Romaniei;		
B1	Se infiinteaza cartea funciara a imobilului 31049 ca urmare a finalizarii inregistrarii sistematice. Imobilul se gaseste in registrul cadastral al imobilelor sub numarul 8360.	A1
Act Notarial nr. 645, din 10/04/2017 emis de BIN CALIN MARIA (ACT DE PARTAJ VOLUNTAR;);		
B2	Intabulare, drept de PROPRIETATE, dobandit prin Iesire Din Indiviziune, cota actuala 1/1	A1
	1) **TUDORACHE GHEORGHE**	

C. Partea III. SARCINI .

Inscrieri privind dezmembrămintele dreptului de proprietate, drepturi reale de garanţie şi sarcini	Referinţe
NU SUNT	

Anexa Nr. 1 La Partea I

Teren

Nr cadastral	Suprafaţa (mp)*	Observaţii / Referinţe
31049	4.000	

* Suprafaţa este determinată in planul de proiecţie Stereo 70.

DETALII LINIARE IMOBIL



Date referitoare la teren

Nr Crt	Categorie folosinţă	Intra vilan	Suprafaţa (mp)	Tarla	Parcelă	Nr. topo	Observaţii / Referinţe
1	arabil	NU	4.000	34	504/116	-	

Lungime Segmente
1) Valorile lungimilor segmentelor sunt obţinute din proiecţie în plan.

Punct început	X / Y	Punct sfârşit	X / Y	Lungime segment (** (m)
1	617.305,786 382.583,813	2	616.938,026 383.556,382	1039.778
2	616.938,026 383.556,382	3	616.934,241 383.555,517	3.883
3	616.934,241 383.555,517	4	617.302,009 382.582,924	1039.803
4	617.302,009 382.582,924	1	617.305,786 382.583,813	3.88

**** Lungimile segmentelor sunt determinate în planul de proiecţie Stereo 70 şi sunt rotunjite la 1 milimetru.**
***** Distanţa dintre puncte este formată din segmente cumulate ce sunt mai mici decât valoarea 1 milimetru.**

Extrasul de carte funciară generat prin sistemul informatic integrat al ANCPI conține informațiile din cartea funciară active la data generării. Acesta este valabil în condițiile prevăzute de art. 7 din Legea nr. 455/2001, coroborat cu art. 3 din O.U.G. nr. 41/2016, exclusiv în mediul electronic, pentru activități și procese administrative prevăzute de legislația în vigoare. Valabilitatea poate fi extinsă și în forma fizică a documentului, fără semnătură olografă, cu acceptul expres sau procedural al instituției publice ori entității care a solicitat prezentarea acestui extras.
Verificarea corectitudinii și realității informațiilor conținute de document se poate face la adresa **www.ancpi.ro/verificare**, folosind codul de verificare online disponibil în antet. Codul de verificare este valabil 30 de zile calendaristice de la momentul generării documentului.

Data și ora generării,
04/08/2025, 13:32

Acest document se eliberează gratuit pentru proprietarii imobilelor. Pentru alți solicitanți, costul extrasului este de 25 de lei la ghișeu, respectiv 20 de lei dacă este obținut online prin platforma http://epay.ancpi.ro

Oficiul de Cadastru şi Publicitate Imobiliară PRAHOVA
Biroul de Cadastru şi Publicitate Imobiliară Ploieşti

PLOIESTI, Str. Unirii nr. 2, Cod postal 100043, Tel: (0244) 51 95 69, Fax: (0244) 59 22 95

Nr.cerere	**131403**
Ziua	**01**
Luna	**08**
Anul	**2025**

Extras de Plan Cadastral de Carte Funciară pentru Imobil număr cadastral 31048 / UAT Fulga

TEREN Extravilan
Adresa: Jud. Prahova, UAT Fulga

Comuna/Oraş/Municipiu: Fulga

Nr. cadastral	Suprafaţa măsurată	Observaţii / Referinţe
31048	5000	

* Suprafaţa este determinată in planul de proiecţie Stereo 70.

DETALII LINIARE IMOBIL



Incadrare in zonă
scara 1:10000



Date referitoare la teren

Crt	Categoria de folosință	Intra vilan	Suprafaţa (mp)	Tarla	Parcelă	Observaţii / Referinţe
1	arabil	NU	5.000	34	504/117	
	TOTAL:		**5.000**			

Date referitoare la construcţii

Crt	Numar	Destinaţie construcţie	Supraf. (mp)	Situaţie juridică	Observaţii / Referinţe
Imobilul nu are in componență construcții					

Lungime Segmente
1) Valorile lungimilor segmentelor sunt obţinute din proiecţie în plan.

Punct început	X / Y	Punct sfârşit	X / Y	Lungime segment (** (m)
1	617.302,009 382.582,924	2	616.934,241 383.555,517	1039.803
2	616.934,241 383.555,517	3	616.929,509 383.554,435	4.854
3	616.929,509 383.554,435	4	617.297,289 382.581,813	1039.834
4	617.297,289 382.581,813	1	617.302,009 382.582,924	4.849

**** Lungimile segmentelor sunt determinate în planul de proiecţie Stereo 70 şi sunt rotunjite la 1 milimetru.**
***** Distanţa dintre puncte este formată din segmente cumulate ce sunt mai mici decât valoarea 1 milimetru.**

Certific că informațiile din prezentul extras sunt conforme cu datele din planul cadastral de carte funciară al OCPI PRAHOVA la data: 04-08-2025
Situația prezentată poate face obiectul unor modificări ulterioare, in condițiile Legii cadastrului și publicității imobiliare nr. 7/1996, republicată.

Consilier/Inspector de specialitate,

Ancuța-Elena Constantin

Oficiul de Cadastru şi Publicitate Imobiliară PRAHOVA
Biroul de Cadastru şi Publicitate Imobiliară Ploieşti

Nr. cerere	131403
Ziua	01
Luna	08
Anul	2025

Cod verificare
100192385776

EXTRAS DE CARTE FUNCIARĂ
PENTRU INFORMARE

Carte Funciară Nr. 31048 Fulga

A. Partea I. Descrierea imobilului

TEREN Extravilan

Adresa: Jud. Prahova, UAT Fulga

Nr. Crt	Nr. cadastral Nr. topografic	Suprafaţa* (mp)	Observaţii / Referinţe
A1	31048	5.000	Teren neimprejmuit;

B. Partea II. Proprietari şi acte

Înscrieri privitoare la dreptul de proprietate şi alte drepturi reale		Referinţe
131403 / 01/08/2025		
Registrul Cadastral al Imobilelor (UAT Fulga); Act Normativ lg.7/1996 emis de Parlamentul Romaniei;		
B1	Se infiinteaza cartea funciara a imobilului 31048 ca urmare a finalizarii inregistrarii sistematice. Imobilul se gaseste in registrul cadastral al imobilelor sub numarul 8359.	A1
Act Administrativ nr. 49, din 12/03/2007 emis de CJSDPAT PRAHOVA (TITLU DE PROPRIETATE;);		
B2	Intabulare, drept de PROPRIETATE, dobandit prin Reconstituire, cota actuala 1/1	A1
	1) **TANASE MARIN**	

C. Partea III. SARCINI .

Inscrieri privind dezmembrămintele dreptului de proprietate, drepturi reale de garanţie şi sarcini	Referinţe
NU SUNT	

Anexa Nr. 1 La Partea I

Teren

Nr cadastral	Suprafaţa (mp)*	Observaţii / Referinţe
31048	5.000	

* Suprafaţa este determinată in planul de proiecţie Stereo 70.

DETALII LINIARE IMOBIL



Date referitoare la teren

Nr Crt	Categorie folosinţă	Intra vilan	Suprafaţa (mp)	Tarla	Parcelă	Nr. topo	Observaţii / Referinţe
1	arabil	NU	5.000	34	504/117	-	

Lungime Segmente

1) Valorile lungimilor segmentelor sunt obţinute din proiecţie în plan.

Punct început	X / Y	Punct sfârşit	X / Y	Lungime segment (** (m)
1	617.302,009 382.582,924	2	616.934,241 383.555,517	1039.803
2	616.934,241 383.555,517	3	616.929,509 383.554,435	4.854
3	616.929,509 383.554,435	4	617.297,289 382.581,813	1039.834
4	617.297,289 382.581,813	1	617.302,009 382.582,924	4.849

**** Lungimile segmentelor sunt determinate în planul de proiecţie Stereo 70 şi sunt rotunjite la 1 milimetru.**
***** Distanţa dintre puncte este formată din segmente cumulate ce sunt mai mici decât valoarea 1 milimetru.**

Extrasul de carte funciară generat prin sistemul informatic integrat al ANCPI conține informațiile din cartea funciară active la data generării. Acesta este valabil în condițiile prevăzute de art. 7 din Legea nr. 455/2001, coroborat cu art. 3 din O.U.G. nr. 41/2016, exclusiv în mediul electronic, pentru activități și procese administrative prevăzute de legislația în vigoare. Valabilitatea poate fi extinsă și în forma fizică a documentului, fără semnătură olografă, cu acceptul expres sau procedural al instituției publice ori entității care a solicitat prezentarea acestui extras.
Verificarea corectitudinii și realității informațiilor conținute de document se poate face la adresa **www.ancpi.ro/verificare**, folosind codul de verificare online disponibil în antet. Codul de verificare este valabil 30 de zile calendaristice de la momentul generării documentului.

Data și ora generării,
04/08/2025, 13:32

Acest document se eliberează gratuit pentru proprietarii imobilelor. Pentru alți solicitanți, costul extrasului este de 25 de lei la ghișeu, respectiv 20 de lei dacă este obținut online prin platforma http://epay.ancpi.ro

Oficiul de Cadastru şi Publicitate Imobiliară PRAHOVA
Biroul de Cadastru şi Publicitate Imobiliară Ploieşti

PLOIESTI, Str. Unirii nr. 2, Cod postal 100043, Tel: (0244) 51 95 69, Fax: (0244) 59 22 95

Nr.cerere	**131402**
Ziua	**01**
Luna	**08**
Anul	**2025**

Extras de Plan Cadastral de Carte Funciară pentru Imobil număr cadastral 31047 / UAT Fulga

TEREN Extravilan
Adresa: Jud. Prahova, UAT Fulga

Comuna/Oraş/Municipiu: Fulga

Nr. cadastral	Suprafaţa măsurată	Observaţii / Referinţe
31047	3000	

* Suprafaţa este determinată in planul de proiecţie Stereo 70.

DETALII LINIARE IMOBIL



Incadrare in zonă
scara 1:10000



Date referitoare la teren

Crt	Categoria de folosință	Intra vilan	Suprafaţa (mp)	Tarla	Parcelă	Observaţii / Referinţe
1	arabil	NU	3.000	34	504/118	
	TOTAL:		**3.000**			

Date referitoare la construcţii

Crt	Numar	Destinaţie construcţie	Supraf. (mp)	Situaţie juridică	Observaţii / Referinţe
Imobilul nu are in componență construcții					

Lungime Segmente
1) Valorile lungimilor segmentelor sunt obţinute din proiecţie în plan.

Punct început	X / Y	Punct sfârşit	X / Y	Lungime segment (** (m)
1	617.297,289 382.581,813	2	616.929,509 383.554,435	1039.834
2	616.929,509 383.554,435	3	616.926,67 383.553,786	2.912
3	616.926,67 383.553,786	4	617.294,457 382.581,146	1039.854
4	617.294,457 382.581,146	1	617.297,289 382.581,813	2.909

**** Lungimile segmentelor sunt determinate în planul de proiecţie Stereo 70 şi sunt rotunjite la 1 milimetru.**
***** Distanţa dintre puncte este formată din segmente cumulate ce sunt mai mici decât valoarea 1 milimetru.**

Certific că informațiile din prezentul extras sunt conforme cu datele din planul cadastral de carte funciară al OCPI PRAHOVA la data: 04-08-2025
Situația prezentată poate face obiectul unor modificări ulterioare, in condițiile Legii cadastrului și publicității imobiliare nr. 7/1996, republicată.

Consilier/Inspector de specialitate,

Ancuța-Elena Constantin

Oficiul de Cadastru şi Publicitate Imobiliară PRAHOVA
Biroul de Cadastru şi Publicitate Imobiliară Ploieşti

Nr. cerere	131402
Ziua	01
Luna	08
Anul	2025

Cod verificare
100192385775

EXTRAS DE CARTE FUNCIARĂ
PENTRU INFORMARE

Carte Funciară Nr. 31047 Fulga

A. Partea I. Descrierea imobilului

TEREN Extravilan

Adresa: Jud. Prahova, UAT Fulga

Nr. Crt	Nr. cadastral Nr. topografic	Suprafaţa* (mp)	Observaţii / Referinţe
A1	31047	3.000	Teren neimprejmuit;

B. Partea II. Proprietari şi acte

Înscrieri privitoare la dreptul de proprietate şi alte drepturi reale		Referinţe
131402 / 01/08/2025		
Registrul Cadastral al Imobilelor (UAT Fulga); Act Normativ lg.7/1996 emis de Parlamentul Romaniei;		
B1	Se infiinteaza cartea funciara a imobilului 31047 ca urmare a finalizarii inregistrarii sistematice. Imobilul se gaseste in registrul cadastral al imobilelor sub numarul 8358.	A1
Hotarare Judecatoreasca nr. 262, din 18/02/2000 emis de JUDECATORIA MIZIL (SENTINTA CIVILA;);		
B2	Intabulare, drept de PROPRIETATE, dobandit prin Hotarare Judecatoreasca, cota actuala 1/1	A1
	1) **SERBAN MARIA**	

C. Partea III. SARCINI .

Inscrieri privind dezmembrămintele dreptului de proprietate, drepturi reale de garanţie şi sarcini	Referinţe
NU SUNT	

Anexa Nr. 1 La Partea I

Teren

Nr cadastral	Suprafaţa (mp)*	Observaţii / Referinţe
31047	3.000	

* Suprafaţa este determinată in planul de proiecţie Stereo 70.

DETALII LINIARE IMOBIL



Date referitoare la teren

Nr Crt	Categorie folosinţă	Intra vilan	Suprafaţa (mp)	Tarla	Parcelă	Nr. topo	Observaţii / Referinţe
1	arabil	NU	3.000	34	504/118	-	

Lungime Segmente

1) Valorile lungimilor segmentelor sunt obţinute din proiecţie în plan.

Punct început	X / Y	Punct sfârşit	X / Y	Lungime segment (** (m)
1	617.297,289 382.581,813	2	616.929,509 383.554,435	1039.834
2	616.929,509 383.554,435	3	616.926,67 383.553,786	2.912
3	616.926,67 383.553,786	4	617.294,457 382.581,146	1039.854
4	617.294,457 382.581,146	1	617.297,289 382.581,813	2.909

**** Lungimile segmentelor sunt determinate în planul de proiecţie Stereo 70 şi sunt rotunjite la 1 milimetru.**
***** Distanţa dintre puncte este formată din segmente cumulate ce sunt mai mici decât valoarea 1 milimetru.**

Extrasul de carte funciară generat prin sistemul informatic integrat al ANCPI conține informațiile din cartea funciară active la data generării. Acesta este valabil în condițiile prevăzute de art. 7 din Legea nr. 455/2001, coroborat cu art. 3 din O.U.G. nr. 41/2016, exclusiv în mediul electronic, pentru activități și procese administrative prevăzute de legislația în vigoare. Valabilitatea poate fi extinsă și în forma fizică a documentului, fără semnătură olografă, cu acceptul expres sau procedural al instituției publice ori entității care a solicitat prezentarea acestui extras.
Verificarea corectitudinii și realității informațiilor conținute de document se poate face la adresa **www.ancpi.ro/verificare**, folosind codul de verificare online disponibil în antet. Codul de verificare este valabil 30 de zile calendaristice de la momentul generării documentului.

Data și ora generării,
04/08/2025, 13:32

Acest document se eliberează gratuit pentru proprietarii imobilelor. Pentru alți solicitanți, costul extrasului este de 25 de lei la ghișeu, respectiv 20 de lei dacă este obținut online prin platforma http://epay.ancpi.ro

Oficiul de Cadastru şi Publicitate Imobiliară PRAHOVA
Biroul de Cadastru şi Publicitate Imobiliară Ploieşti

PLOIESTI, Str. Unirii nr. 2, Cod postal 100043, Tel: (0244) 51 95 69, Fax: (0244) 59 22 95

Nr.cerere	**131401**
Ziua	**01**
Luna	**08**
Anul	**2025**

Extras de Plan Cadastral de Carte Funciară pentru Imobil număr cadastral 31046 / UAT Fulga

TEREN Extravilan
Adresa: Jud. Prahova, UAT Fulga

Comuna/Oraş/Municipiu: Fulga

Nr. cadastral	Suprafaţa măsurată	Observaţii / Referinţe
31046	7500	

* Suprafaţa este determinată in planul de proiecţie Stereo 70.

DETALII LINIARE IMOBIL



Incadrare in zonă
scara 1:10000



Date referitoare la teren

Crt	Categoria de folosință	Intra vilan	Suprafaţa (mp)	Tarla	Parcelă	Observaţii / Referinţe
1	arabil	NU	7.500	34	504/119	
	TOTAL:		**7.500**			

Date referitoare la construcţii

Crt	Numar	Destinaţie construcţie	Supraf. (mp)	Situaţie juridică	Observaţii / Referinţe
Imobilul nu are in componență construcții					

Lungime Segmente
1) Valorile lungimilor segmentelor sunt obţinute din proiecţie în plan.

Punct început	X / Y	Punct sfârşit	X / Y	Lungime segment (** (m)
1	617.294,457 382.581,146	2	616.926,67 383.553,786	1039.854
2	616.926,67 383.553,786	3	616.919,572 383.552,164	7.281
3	616.919,572 383.552,164	4	617.103,488 383.065,787	519.988
4	617.103,488 383.065,787	5	617.287,376 382.579,479	519.914
5	617.287,376 382.579,479	1	617.294,457 382.581,146	7.275

**** Lungimile segmentelor sunt determinate în planul de proiecţie Stereo 70 şi sunt rotunjite la 1 milimetru.**
***** Distanţa dintre puncte este formată din segmente cumulate ce sunt mai mici decât valoarea 1 milimetru.**

Certific că informațiile din prezentul extras sunt conforme cu datele din planul cadastral de carte funciară al OCPI PRAHOVA la data: 04-08-2025
Situația prezentată poate face obiectul unor modificări ulterioare, in condițiile Legii cadastrului și publicității imobiliare nr. 7/1996, republicată.

Consilier/Inspector de specialitate,

Ancuța-Elena Constantin

Oficiul de Cadastru şi Publicitate Imobiliară PRAHOVA
Biroul de Cadastru şi Publicitate Imobiliară Ploieşti

Nr. cerere	131401
Ziua	01
Luna	08
Anul	2025

Cod verificare
100192385773

EXTRAS DE CARTE FUNCIARĂ
PENTRU INFORMARE

Carte Funciară Nr. 31046 Fulga

A. Partea I. Descrierea imobilului

TEREN Extravilan

Adresa: Jud. Prahova, UAT Fulga

Nr. Crt	Nr. cadastral Nr. topografic	Suprafaţa* (mp)	Observaţii / Referinţe
A1	31046	7.500	Teren neimprejmuit;

B. Partea II. Proprietari şi acte

Înscrieri privitoare la dreptul de proprietate şi alte drepturi reale		Referinţe
131401 / 01/08/2025		
Registrul Cadastral al Imobilelor (UAT Fulga); Act Normativ lg.7/1996 emis de Parlamentul Romaniei;		
B1	Se infiinteaza cartea funciara a imobilului 31046 ca urmare a finalizarii inregistrarii sistematice. Imobilul se gaseste in registrul cadastral al imobilelor sub numarul 8357.	A1
Act Administrativ nr. 82690, din 16/07/1999 emis de CJSDPAT PRAHOVA (TITLU DE PROPRIETATE;);		
B2	Intabulare, drept de PROPRIETATE, dobandit prin Reconstituire, cota actuala 1/1	A1
	1) **COSTEA MARIA** 2) **JERCĂLĂU DUMITRA** 3) **PANAIT STEFANA** 4) **JERCĂLĂU ION** 5) **JERCĂLĂU DUMITRU** 6) **PANAIT MARIANA**	

C. Partea III. SARCINI .

Inscrieri privind dezmembrămintele dreptului de proprietate, drepturi reale de garanţie şi sarcini	Referinţe
NU SUNT	

Anexa Nr. 1 La Partea I

Teren

Nr cadastral	Suprafaţa (mp)*	Observaţii / Referinţe
31046	7.500	

* Suprafaţa este determinată in planul de proiecţie Stereo 70.

DETALII LINIARE IMOBIL



Date referitoare la teren

Nr Crt	Categorie folosinţă	Intra vilan	Suprafaţa (mp)	Tarla	Parcelă	Nr. topo	Observaţii / Referinţe
1	arabil	NU	7.500	34	504/119	-	

Lungime Segmente
1) Valorile lungimilor segmentelor sunt obţinute din proiecţie în plan.

Punct început	X / Y	Punct sfârşit	X / Y	Lungime segment (** (m)
1	617.294,457 382.581,146	2	616.926,67 383.553,786	1039.854
2	616.926,67 383.553,786	3	616.919,572 383.552,164	7.281
3	616.919,572 383.552,164	4	617.103,488 383.065,787	519.988
4	617.103,488 383.065,787	5	617.287,376 382.579,479	519.914

Punct început	X / Y	Punct sfârşit	X / Y	Lungime segment (** (m)
5	617.287,376 382.579,479	1	617.294,457 382.581,146	7.275

**** Lungimile segmentelor sunt determinate în planul de proiecţie Stereo 70 şi sunt rotunjite la 1 milimetru.**
***** Distanţa dintre puncte este formată din segmente cumulate ce sunt mai mici decât valoarea 1 milimetru.**

Extrasul de carte funciară generat prin sistemul informatic integrat al ANCPI conține informațiile din cartea funciară active la data generării. Acesta este valabil în condițiile prevăzute de art. 7 din Legea nr. 455/2001, coroborat cu art. 3 din O.U.G. nr. 41/2016, exclusiv în mediul electronic, pentru activități și procese administrative prevăzute de legislația în vigoare. Valabilitatea poate fi extinsă și în forma fizică a documentului, fără semnătură olografă, cu acceptul expres sau procedural al instituției publice ori entității care a solicitat prezentarea acestui extras.
Verificarea corectitudinii și realității informațiilor conținute de document se poate face la adresa **www.ancpi.ro/verificare**, folosind codul de verificare online disponibil în antet. Codul de verificare este valabil 30 de zile calendaristice de la momentul generării documentului.

Data și ora generării,
04/08/2025, 13:33

Acest document se eliberează gratuit pentru proprietarii imobilelor. Pentru alți solicitanți, costul extrasului este de 25 de lei la ghișeu, respectiv 20 de lei dacă este obținut online prin platforma http://epay.ancpi.ro

Oficiul de Cadastru şi Publicitate Imobiliară PRAHOVA
Biroul de Cadastru şi Publicitate Imobiliară Ploieşti

PLOIESTI, Str. Unirii nr. 2, Cod postal 100043, Tel: (0244) 51 95 69, Fax: (0244) 59 22 95

Nr.cerere	**131400**
Ziua	**01**
Luna	**08**
Anul	**2025**

Extras de Plan Cadastral de Carte Funciară pentru Imobil număr cadastral 31045 / UAT Fulga

TEREN Extravilan
Adresa: Jud. Prahova, UAT Fulga

Comuna/Oraş/Municipiu: Fulga

Nr. cadastral	Suprafaţa măsurată	Observaţii / Referinţe
31045	6000	

* Suprafaţa este determinată in planul de proiecţie Stereo 70.

DETALII LINIARE IMOBIL



Incadrare in zonă
scara 1:10000



Date referitoare la teren

Crt	Categoria de folosință	Intra vilan	Suprafaţa (mp)	Tarla	Parcelă	Observaţii / Referinţe
1	arabil	NU	6.000	34	504/120	
	TOTAL:		**6.000**			

Date referitoare la construcţii

Crt	Numar	Destinaţie construcţie	Supraf. (mp)	Situaţie juridică	Observaţii / Referinţe
Imobilul nu are in componență construcții					

Lungime Segmente
1) Valorile lungimilor segmentelor sunt obţinute din proiecţie în plan.

Punct început	X / Y	Punct sfârşit	X / Y	Lungime segment (** (m)
1	616.919,572 383.552,164	2	616.913,895 383.550,866	5.823
2	616.913,895 383.550,866	3	617.281,712 382.578,145	1039.94
3	617.281,712 382.578,145	4	617.287,376 382.579,479	5.819
4	617.287,376 382.579,479	5	617.103,488 383.065,787	519.914
5	617.103,488 383.065,787	1	616.919,572 383.552,164	519.988

**** Lungimile segmentelor sunt determinate în planul de proiecţie Stereo 70 şi sunt rotunjite la 1 milimetru.**
***** Distanţa dintre puncte este formată din segmente cumulate ce sunt mai mici decât valoarea 1 milimetru.**

Certific că informațiile din prezentul extras sunt conforme cu datele din planul cadastral de carte funciară al OCPI PRAHOVA la data: 04-08-2025
Situația prezentată poate face obiectul unor modificări ulterioare, in condițiile Legii cadastrului și publicității imobiliare nr. 7/1996, republicată.

Consilier/Inspector de specialitate,

Ancuța-Elena Constantin

Oficiul de Cadastru şi Publicitate Imobiliară PRAHOVA
Biroul de Cadastru şi Publicitate Imobiliară Ploieşti

Nr. cerere	131400
Ziua	01
Luna	08
Anul	2025

Cod verificare
100192385772

EXTRAS DE CARTE FUNCIARĂ
PENTRU INFORMARE

Carte Funciară Nr. 31045 Fulga

A. Partea I. Descrierea imobilului

TEREN Extravilan

Adresa: Jud. Prahova, UAT Fulga

Nr. Crt	Nr. cadastral Nr. topografic	Suprafaţa* (mp)	Observaţii / Referinţe
A1	31045	6.000	Teren neimprejmuit;

B. Partea II. Proprietari şi acte

Înscrieri privitoare la dreptul de proprietate şi alte drepturi reale		Referinţe
131400 / 01/08/2025		
Registrul Cadastral al Imobilelor (UAT Fulga); Act Normativ lg.7/1996 emis de Parlamentul Romaniei;		
B1	Se infiinteaza cartea funciara a imobilului 31045 ca urmare a finalizarii inregistrarii sistematice. Imobilul se gaseste in registrul cadastral al imobilelor sub numarul 8356.	A1
Act Administrativ nr. 79145, din 07/01/1999 emis de CJSDPAT PRAHOVA (TITLU DE PROPRIETATE;);		
B2	Intabulare, drept de PROPRIETATE, dobandit prin Reconstituire, cota actuala 1/1	A1
	1) **JERCĂLĂU ION**	

C. Partea III. SARCINI .

Inscrieri privind dezmembrămintele dreptului de proprietate, drepturi reale de garanţie şi sarcini	Referinţe
NU SUNT	

Anexa Nr. 1 La Partea I

Teren

Nr cadastral	Suprafaţa (mp)*	Observaţii / Referinţe
31045	6.000	

* Suprafaţa este determinată in planul de proiecţie Stereo 70.

DETALII LINIARE IMOBIL



Date referitoare la teren

Nr Crt	Categorie folosinţă	Intra vilan	Suprafaţa (mp)	Tarla	Parcelă	Nr. topo	Observaţii / Referinţe
1	arabil	NU	6.000	34	504/120	-	

Lungime Segmente
1) Valorile lungimilor segmentelor sunt obţinute din proiecţie în plan.

Punct început	X / Y	Punct sfârşit	X / Y	Lungime segment (** (m)
1	616.919,572 383.552,164	2	616.913,895 383.550,866	5.823
2	616.913,895 383.550,866	3	617.281,712 382.578,145	1039.94
3	617.281,712 382.578,145	4	617.287,376 382.579,479	5.819
4	617.287,376 382.579,479	5	617.103,488 383.065,787	519.914

Punct început	X / Y	Punct sfârşit	X / Y	Lungime segment (** (m)
5	617.103,488 383.065,787	1	616.919,572 383.552,164	519.988

**** Lungimile segmentelor sunt determinate în planul de proiecţie Stereo 70 şi sunt rotunjite la 1 milimetru.**
***** Distanţa dintre puncte este formată din segmente cumulate ce sunt mai mici decât valoarea 1 milimetru.**

Extrasul de carte funciară generat prin sistemul informatic integrat al ANCPI conține informațiile din cartea funciară active la data generării. Acesta este valabil în condițiile prevăzute de art. 7 din Legea nr. 455/2001, coroborat cu art. 3 din O.U.G. nr. 41/2016, exclusiv în mediul electronic, pentru activități și procese administrative prevăzute de legislația în vigoare. Valabilitatea poate fi extinsă și în forma fizică a documentului, fără semnătură olografă, cu acceptul expres sau procedural al instituției publice ori entității care a solicitat prezentarea acestui extras.
Verificarea corectitudinii și realității informațiilor conținute de document se poate face la adresa **www.ancpi.ro/verificare**, folosind codul de verificare online disponibil în antet. Codul de verificare este valabil 30 de zile calendaristice de la momentul generării documentului.

Data și ora generării,
04/08/2025, 13:33

Acest document se eliberează gratuit pentru proprietarii imobilelor. Pentru alți solicitanți, costul extrasului este de 25 de lei la ghișeu, respectiv 20 de lei dacă este obținut online prin platforma http://epay.ancpi.ro

Oficiul de Cadastru şi Publicitate Imobiliară PRAHOVA
Biroul de Cadastru şi Publicitate Imobiliară Ploieşti

PLOIESTI, Str. Unirii nr. 2, Cod postal 100043, Tel: (0244) 51 95 69, Fax: (0244) 59 22 95

Nr.cerere	**131399**
Ziua	**01**
Luna	**08**
Anul	**2025**

Extras de Plan Cadastral de Carte Funciară pentru Imobil număr cadastral 31044 / UAT Fulga

TEREN Extravilan
Adresa: Jud. Prahova, UAT Fulga

Comuna/Oraş/Municipiu: Fulga

Nr. cadastral	Suprafaţa măsurată	Observaţii / Referinţe
31044	2000	

* Suprafaţa este determinată in planul de proiecţie Stereo 70.

DETALII LINIARE IMOBIL



Incadrare in zonă
scara 1:10000



Date referitoare la teren

Crt	Categoria de folosință	Intra vilan	Suprafaţa (mp)	Tarla	Parcelă	Observaţii / Referinţe
1	arabil	NU	2.000	34	504/121	
	TOTAL:		**2.000**			

Date referitoare la construcţii

Crt	Numar	Destinaţie construcţie	Supraf. (mp)	Situaţie juridică	Observaţii / Referinţe
Imobilul nu are in componență construcții					

Lungime Segmente
1) Valorile lungimilor segmentelor sunt obţinute din proiecţie în plan.

Punct început	X / Y	Punct sfârşit	X / Y	Lungime segment (** (m)
1	616.913,895 383.550,866	2	616.912,002 383.550,434	1.942
2	616.912,002 383.550,434	3	617.279,824 382.577,701	1039.953
3	617.279,824 382.577,701	4	617.281,712 382.578,145	1.94
4	617.281,712 382.578,145	1	616.913,895 383.550,866	1039.94

**** Lungimile segmentelor sunt determinate în planul de proiecţie Stereo 70 şi sunt rotunjite la 1 milimetru.**
***** Distanţa dintre puncte este formată din segmente cumulate ce sunt mai mici decât valoarea 1 milimetru.**

Certific că informațiile din prezentul extras sunt conforme cu datele din planul cadastral de carte funciară al OCPI PRAHOVA la data: 04-08-2025
Situația prezentată poate face obiectul unor modificări ulterioare, in condițiile Legii cadastrului și publicității imobiliare nr. 7/1996, republicată.

Consilier/Inspector de specialitate,

Ancuța-Elena Constantin

Oficiul de Cadastru şi Publicitate Imobiliară PRAHOVA
Biroul de Cadastru şi Publicitate Imobiliară Ploieşti

Nr. cerere	131399
Ziua	01
Luna	08
Anul	2025

Cod verificare
100192385771

EXTRAS DE CARTE FUNCIARĂ
PENTRU INFORMARE

Carte Funciară Nr. 31044 Fulga

A. Partea I. Descrierea imobilului

TEREN Extravilan

Adresa: Jud. Prahova, UAT Fulga

Nr. Crt	Nr. cadastral Nr. topografic	Suprafaţa* (mp)	Observaţii / Referinţe
A1	31044	2.000	Teren neimprejmuit;

B. Partea II. Proprietari şi acte

Înscrieri privitoare la dreptul de proprietate şi alte drepturi reale		Referinţe
131399 / 01/08/2025		
Registrul Cadastral al Imobilelor (UAT Fulga); Act Normativ lg.7/1996 emis de Parlamentul Romaniei;		
B1	Se infiinteaza cartea funciara a imobilului 31044 ca urmare a finalizarii inregistrarii sistematice. Imobilul se gaseste in registrul cadastral al imobilelor sub numarul 8355.	A1
Act Administrativ nr. 78246, din 10/11/1998 emis de CJSDPAT PRAHOVA (TITLU DE PROPRIETATE;);		
B2	Intabulare, drept de PROPRIETATE, dobandit prin Reconstituire, cota actuala 1/1	A1
	1) **POPA ION** 2) **POPA SANDA**	

C. Partea III. SARCINI .

Inscrieri privind dezmembrămintele dreptului de proprietate, drepturi reale de garanţie şi sarcini	Referinţe
NU SUNT	

Anexa Nr. 1 La Partea I

Teren

Nr cadastral	Suprafaţa (mp)*	Observaţii / Referinţe
31044	2.000	

* Suprafaţa este determinată in planul de proiecţie Stereo 70.

DETALII LINIARE IMOBIL



Date referitoare la teren

Nr Crt	Categorie folosinţă	Intra vilan	Suprafaţa (mp)	Tarla	Parcelă	Nr. topo	Observaţii / Referinţe
1	arabil	NU	2.000	34	504/121	-	

Lungime Segmente
1) Valorile lungimilor segmentelor sunt obţinute din proiecţie în plan.

Punct început	X / Y	Punct sfârşit	X / Y	Lungime segment (** (m)
1	616.913,895 383.550,866	2	616.912,002 383.550,434	1.942
2	616.912,002 383.550,434	3	617.279,824 382.577,701	1039.953
3	617.279,824 382.577,701	4	617.281,712 382.578,145	1.94
4	617.281,712 382.578,145	1	616.913,895 383.550,866	1039.94

**** Lungimile segmentelor sunt determinate în planul de proiecţie Stereo 70 şi sunt rotunjite la 1 milimetru.**
***** Distanţa dintre puncte este formată din segmente cumulate ce sunt mai mici decât valoarea 1 milimetru.**

Extrasul de carte funciară generat prin sistemul informatic integrat al ANCPI conține informațiile din cartea funciară active la data generării. Acesta este valabil în condițiile prevăzute de art. 7 din Legea nr. 455/2001, coroborat cu art. 3 din O.U.G. nr. 41/2016, exclusiv în mediul electronic, pentru activități și procese administrative prevăzute de legislația în vigoare. Valabilitatea poate fi extinsă și în forma fizică a documentului, fără semnătură olografă, cu acceptul expres sau procedural al instituției publice ori entității care a solicitat prezentarea acestui extras.
Verificarea corectitudinii și realității informațiilor conținute de document se poate face la adresa **www.ancpi.ro/verificare**, folosind codul de verificare online disponibil în antet. Codul de verificare este valabil 30 de zile calendaristice de la momentul generării documentului.

Data și ora generării,
04/08/2025, 13:33

Acest document se eliberează gratuit pentru proprietarii imobilelor. Pentru alți solicitanți, costul extrasului este de 25 de lei la ghișeu, respectiv 20 de lei dacă este obținut online prin platforma http://epay.ancpi.ro

Oficiul de Cadastru şi Publicitate Imobiliară PRAHOVA
Biroul de Cadastru şi Publicitate Imobiliară Ploieşti

PLOIESTI, Str. Unirii nr. 2, Cod postal 100043, Tel: (0244) 51 95 69, Fax: (0244) 59 22 95

Nr.cerere	**131398**
Ziua	**01**
Luna	**08**
Anul	**2025**

Extras de Plan Cadastral de Carte Funciară pentru Imobil număr cadastral 31043 / UAT Fulga

TEREN Extravilan
Adresa: Jud. Prahova, UAT Fulga

Comuna/Oraş/Municipiu: Fulga

Nr. cadastral	Suprafaţa măsurată	Observaţii / Referinţe
31043	4500	

* Suprafaţa este determinată in planul de proiecţie Stereo 70.

DETALII LINIARE IMOBIL



Incadrare in zonă
scara 1:10000



Date referitoare la teren

Crt	Categoria de folosință	Intra vilan	Suprafaţa (mp)	Tarla	Parcelă	Observaţii / Referinţe
1	arabil	NU	4.500	34	504/122	
	TOTAL:		**4.500**			

Date referitoare la construcţii

Crt	Numar	Destinaţie construcţie	Supraf. (mp)	Situaţie juridică	Observaţii / Referinţe
Imobilul nu are in componență construcții					

Lungime Segmente
1) Valorile lungimilor segmentelor sunt obţinute din proiecţie în plan.

Punct început	X / Y	Punct sfârşit	X / Y	Lungime segment (** (m)
1	617.279,824 382.577,701	2	616.912,002 383.550,434	1039.953
2	616.912,002 383.550,434	3	616.907,744 383.549,461	4.368
3	616.907,744 383.549,461	4	617.275,576 382.576,701	1039.982
4	617.275,576 382.576,701	1	617.279,824 382.577,701	4.364

**** Lungimile segmentelor sunt determinate în planul de proiecţie Stereo 70 şi sunt rotunjite la 1 milimetru.**
***** Distanţa dintre puncte este formată din segmente cumulate ce sunt mai mici decât valoarea 1 milimetru.**

Certific că informațiile din prezentul extras sunt conforme cu datele din planul cadastral de carte funciară al OCPI PRAHOVA la data: 04-08-2025
Situația prezentată poate face obiectul unor modificări ulterioare, in condițiile Legii cadastrului și publicității imobiliare nr. 7/1996, republicată.

Consilier/Inspector de specialitate,

Ancuța-Elena Constantin

Oficiul de Cadastru şi Publicitate Imobiliară PRAHOVA
Biroul de Cadastru şi Publicitate Imobiliară Ploieşti

Nr. cerere	131398
Ziua	01
Luna	08
Anul	2025

Cod verificare
100192385770

EXTRAS DE CARTE FUNCIARĂ
PENTRU INFORMARE

Carte Funciară Nr. 31043 Fulga

A. Partea I. Descrierea imobilului

TEREN Extravilan

Adresa: Jud. Prahova, UAT Fulga

Nr. Crt	Nr. cadastral Nr. topografic	Suprafaţa* (mp)	Observaţii / Referinţe
A1	31043	4.500	Teren neimprejmuit;

B. Partea II. Proprietari şi acte

Înscrieri privitoare la dreptul de proprietate şi alte drepturi reale		Referinţe
131398 / 01/08/2025		
Registrul Cadastral al Imobilelor (UAT Fulga); Act Normativ lg.7/1996 emis de Parlamentul Romaniei;		
B1	Se infiinteaza cartea funciara a imobilului 31043 ca urmare a finalizarii inregistrarii sistematice. Imobilul se gaseste in registrul cadastral al imobilelor sub numarul 8354.	A1
Act Administrativ nr. 85622, din 07/02/2000 emis de CJSDPAT PRAHOVA (TITLU DE PROPRIETATE;);		
B2	Intabulare, drept de PROPRIETATE, dobandit prin Reconstituire, cota actuala 1/1	A1
	1) **STANCIU GHEORGHE**	

C. Partea III. SARCINI .

Inscrieri privind dezmembrămintele dreptului de proprietate, drepturi reale de garanţie şi sarcini	Referinţe
NU SUNT	

Anexa Nr. 1 La Partea I

Teren

Nr cadastral	Suprafaţa (mp)*	Observaţii / Referinţe
31043	4.500	

* Suprafaţa este determinată in planul de proiecţie Stereo 70.

DETALII LINIARE IMOBIL



Date referitoare la teren

Nr Crt	Categorie folosinţă	Intra vilan	Suprafaţa (mp)	Tarla	Parcelă	Nr. topo	Observaţii / Referinţe
1	arabil	NU	4.500	34	504/122	-	

Lungime Segmente

1) Valorile lungimilor segmentelor sunt obţinute din proiecţie în plan.

Punct început	X / Y	Punct sfârşit	X / Y	Lungime segment (** (m)
1	617.279,824 382.577,701	2	616.912,002 383.550,434	1039.953
2	616.912,002 383.550,434	3	616.907,744 383.549,461	4.368
3	616.907,744 383.549,461	4	617.275,576 382.576,701	1039.982
4	617.275,576 382.576,701	1	617.279,824 382.577,701	4.364

**** Lungimile segmentelor sunt determinate în planul de proiecţie Stereo 70 şi sunt rotunjite la 1 milimetru.**
***** Distanţa dintre puncte este formată din segmente cumulate ce sunt mai mici decât valoarea 1 milimetru.**

Extrasul de carte funciară generat prin sistemul informatic integrat al ANCPI conține informațiile din cartea funciară active la data generării. Acesta este valabil în condițiile prevăzute de art. 7 din Legea nr. 455/2001, coroborat cu art. 3 din O.U.G. nr. 41/2016, exclusiv în mediul electronic, pentru activități și procese administrative prevăzute de legislația în vigoare. Valabilitatea poate fi extinsă și în forma fizică a documentului, fără semnătură olografă, cu acceptul expres sau procedural al instituției publice ori entității care a solicitat prezentarea acestui extras.
Verificarea corectitudinii și realității informațiilor conținute de document se poate face la adresa **www.ancpi.ro/verificare**, folosind codul de verificare online disponibil în antet. Codul de verificare este valabil 30 de zile calendaristice de la momentul generării documentului.

Data și ora generării,
04/08/2025, 13:33

Acest document se eliberează gratuit pentru proprietarii imobilelor. Pentru alți solicitanți, costul extrasului este de 25 de lei la ghișeu, respectiv 20 de lei dacă este obținut online prin platforma http://epay.ancpi.ro

Oficiul de Cadastru şi Publicitate Imobiliară PRAHOVA
Biroul de Cadastru şi Publicitate Imobiliară Ploieşti

PLOIESTI, Str. Unirii nr. 2, Cod postal 100043, Tel: (0244) 51 95 69, Fax: (0244) 59 22 95

Nr.cerere	**131397**
Ziua	**01**
Luna	**08**
Anul	**2025**

Extras de Plan Cadastral de Carte Funciară pentru Imobil număr cadastral 31042 / UAT Fulga

TEREN Extravilan
Adresa: Jud. Prahova, UAT Fulga

Comuna/Oraş/Municipiu: Fulga

Nr. cadastral	Suprafaţa măsurată	Observaţii / Referinţe
31042	5000	

* Suprafaţa este determinată in planul de proiecţie Stereo 70.

DETALII LINIARE IMOBIL



Incadrare in zonă
scara 1:10000



Date referitoare la teren

Crt	Categoria de folosință	Intra vilan	Suprafaţa (mp)	Tarla	Parcelă	Observaţii / Referinţe
1	arabil	NU	5.000	34	504/123	
	TOTAL:		**5.000**			

Date referitoare la construcţii

Crt	Numar	Destinaţie construcţie	Supraf. (mp)	Situaţie juridică	Observaţii / Referinţe
Imobilul nu are in componență construcții					

Lungime Segmente
1) Valorile lungimilor segmentelor sunt obţinute din proiecţie în plan.

Punct început	X / Y	Punct sfârşit	X / Y	Lungime segment (** (m)
1	617.275,576 382.576,701	2	616.907,744 383.549,461	1039.982
2	616.907,744 383.549,461	3	616.903,013 383.548,379	4.853
3	616.903,013 383.548,379	4	617.270,856 382.575,59	1040.013
4	617.270,856 382.575,59	1	617.275,576 382.576,701	4.849

**** Lungimile segmentelor sunt determinate în planul de proiecţie Stereo 70 şi sunt rotunjite la 1 milimetru.**
***** Distanţa dintre puncte este formată din segmente cumulate ce sunt mai mici decât valoarea 1 milimetru.**

Certific că informațiile din prezentul extras sunt conforme cu datele din planul cadastral de carte funciară al OCPI PRAHOVA la data: 04-08-2025
Situația prezentată poate face obiectul unor modificări ulterioare, in condițiile Legii cadastrului și publicității imobiliare nr. 7/1996, republicată.

Consilier/Inspector de specialitate,

Ancuța-Elena Constantin

Oficiul de Cadastru şi Publicitate Imobiliară PRAHOVA
Biroul de Cadastru şi Publicitate Imobiliară Ploieşti

Nr. cerere	131397
Ziua	01
Luna	08
Anul	2025

Cod verificare
100192385769

EXTRAS DE CARTE FUNCIARĂ
PENTRU INFORMARE

Carte Funciară Nr. 31042 Fulga

A. Partea I. Descrierea imobilului

TEREN Extravilan

Adresa: Jud. Prahova, UAT Fulga

Nr. Crt	Nr. cadastral Nr. topografic	Suprafaţa* (mp)	Observaţii / Referinţe
A1	31042	5.000	Teren neimprejmuit;

B. Partea II. Proprietari şi acte

Înscrieri privitoare la dreptul de proprietate şi alte drepturi reale		Referinţe
131397 / 01/08/2025		
Registrul Cadastral al Imobilelor (UAT Fulga); Act Normativ lg.7/1996 emis de Parlamentul Romaniei;		
B1	Se infiinteaza cartea funciara a imobilului 31042 ca urmare a finalizarii inregistrarii sistematice. Imobilul se gaseste in registrul cadastral al imobilelor sub numarul 8353.	A1
Act Administrativ nr. 78278, din 06/01/1999 emis de CJSDPAT PRAHOVA (TITLU DE PROPRIETATE;);		
B2	Intabulare, drept de PROPRIETATE, dobandit prin Reconstituire, cota actuala 1/1	A1
	1) **BUGA IOANA** 2) **VIŞAN OPRINA** 3) **PÎRVU VASILE** 4) **PÎRVU ELENA**	

C. Partea III. SARCINI .

Inscrieri privind dezmembrămintele dreptului de proprietate, drepturi reale de garanţie şi sarcini	Referinţe
NU SUNT	

Anexa Nr. 1 La Partea I

Teren

Nr cadastral	Suprafaţa (mp)*	Observaţii / Referinţe
31042	5.000	

* Suprafaţa este determinată in planul de proiecţie Stereo 70.

DETALII LINIARE IMOBIL



Date referitoare la teren

Nr Crt	Categorie folosinţă	Intra vilan	Suprafaţa (mp)	Tarla	Parcelă	Nr. topo	Observaţii / Referinţe
1	arabil	NU	5.000	34	504/123	-	

Lungime Segmente

1) Valorile lungimilor segmentelor sunt obţinute din proiecţie în plan.

Punct început	X / Y	Punct sfârşit	X / Y	Lungime segment (** (m)
1	617.275,576 382.576,701	2	616.907,744 383.549,461	1039.982
2	616.907,744 383.549,461	3	616.903,013 383.548,379	4.853
3	616.903,013 383.548,379	4	617.270,856 382.575,59	1040.013
4	617.270,856 382.575,59	1	617.275,576 382.576,701	4.849

Document care conţine date cu caracter personal, protejate de prevederile Legii Nr. 677/2001.

Extrase pentru informare on-line la adresa epay.ancpi.ro

**** Lungimile segmentelor sunt determinate în planul de proiecţie Stereo 70 şi sunt rotunjite la 1 milimetru.**
***** Distanţa dintre puncte este formată din segmente cumulate ce sunt mai mici decât valoarea 1 milimetru.**

Extrasul de carte funciară generat prin sistemul informatic integrat al ANCPI conține informațiile din cartea funciară active la data generării. Acesta este valabil în condițiile prevăzute de art. 7 din Legea nr. 455/2001, coroborat cu art. 3 din O.U.G. nr. 41/2016, exclusiv în mediul electronic, pentru activități și procese administrative prevăzute de legislația în vigoare. Valabilitatea poate fi extinsă și în forma fizică a documentului, fără semnătură olografă, cu acceptul expres sau procedural al instituției publice ori entității care a solicitat prezentarea acestui extras.
Verificarea corectitudinii și realității informațiilor conținute de document se poate face la adresa **www.ancpi.ro/verificare**, folosind codul de verificare online disponibil în antet. Codul de verificare este valabil 30 de zile calendaristice de la momentul generării documentului.

Data și ora generării,
04/08/2025, 13:33

Acest document se eliberează gratuit pentru proprietarii imobilelor. Pentru alți solicitanți, costul extrasului este de 25 de lei la ghișeu, respectiv 20 de lei dacă este obținut online prin platforma http://epay.ancpi.ro

Oficiul de Cadastru şi Publicitate Imobiliară PRAHOVA
Biroul de Cadastru şi Publicitate Imobiliară Ploieşti

PLOIESTI, Str. Unirii nr. 2, Cod postal 100043, Tel: (0244) 51 95 69, Fax: (0244) 59 22 95

Nr.cerere	**131396**
Ziua	**01**
Luna	**08**
Anul	**2025**

Extras de Plan Cadastral de Carte Funciară pentru Imobil număr cadastral 31041 / UAT Fulga

TEREN Extravilan
Adresa: Jud. Prahova, UAT Fulga

Comuna/Oraş/Municipiu: Fulga

Nr. cadastral	Suprafaţa măsurată	Observaţii / Referinţe
31041	5000	Teren la dispozitia comisiei locale de fond funciar conform art. 13, alin. 14 din legea 7/1996.

* Suprafaţa este determinată in planul de proiecţie Stereo 70.

DETALII LINIARE IMOBIL



Incadrare in zonă
scara 1:10000



Date referitoare la teren

Crt	Categoria de folosință	Intra vilan	Suprafaţa (mp)	Tarla	Parcelă	Observaţii / Referinţe
1	arabil	NU	5.000	34	504/124	
	TOTAL:		**5.000**			

Date referitoare la construcţii

Crt	Numar	Destinaţie construcţie	Supraf. (mp)	Situaţie juridică	Observaţii / Referinţe
Imobilul nu are in componență construcții					

Lungime Segmente
1) Valorile lungimilor segmentelor sunt obţinute din proiecţie în plan.

Punct început	X / Y	Punct sfârşit	X / Y	Lungime segment (** (m)
1	616.903,013 383.548,379	2	616.898,282 383.547,298	4.853
2	616.898,282 383.547,298	3	617.266,137 382.574,479	1040.045
3	617.266,137 382.574,479	4	617.270,856 382.575,59	4.848
4	617.270,856 382.575,59	1	616.903,013 383.548,379	1040.013

**** Lungimile segmentelor sunt determinate în planul de proiecţie Stereo 70 şi sunt rotunjite la 1 milimetru.**
***** Distanţa dintre puncte este formată din segmente cumulate ce sunt mai mici decât valoarea 1 milimetru.**

Certific că informațiile din prezentul extras sunt conforme cu datele din planul cadastral de carte funciară al OCPI PRAHOVA la data: 04-08-2025
Situația prezentată poate face obiectul unor modificări ulterioare, in condițiile Legii cadastrului și publicității imobiliare nr. 7/1996, republicată.

Consilier/Inspector de specialitate,

Ancuța-Elena Constantin

Oficiul de Cadastru şi Publicitate Imobiliară PRAHOVA
Biroul de Cadastru şi Publicitate Imobiliară Ploieşti

Nr. cerere	131396
Ziua	01
Luna	08
Anul	2025

Cod verificare
100192385768

EXTRAS DE CARTE FUNCIARĂ
PENTRU INFORMARE

Carte Funciară Nr. 31041 Fulga

A. Partea I. Descrierea imobilului

TEREN Extravilan

Adresa: Jud. Prahova, UAT Fulga

Nr. Crt	Nr. cadastral Nr. topografic	Suprafaţa* (mp)	Observaţii / Referinţe
A1	31041	5.000	Teren neimprejmuit; Teren la dispozitia comisiei locale de fond funciar conform art. 13, alin. 14 din legea 7/1996.

B. Partea II. Proprietari şi acte

Înscrieri privitoare la dreptul de proprietate şi alte drepturi reale		Referinţe
131396 / 01/08/2025		
Registrul Cadastral al Imobilelor (UAT Fulga); Act Normativ lg.7/1996 emis de Parlamentul Romaniei;		
B1	Se infiinteaza cartea funciara a imobilului 31041 ca urmare a finalizarii inregistrarii sistematice. Imobilul se gaseste in registrul cadastral al imobilelor sub numarul 8352.	A1
Act Normativ nr. 7, din 13/03/1996 emis de PARLAMENTUL ROMÂNIEI (LEGE; ,art.13);		
B2	Se notează mențiunea proprietar neidentificat	A1

C. Partea III. SARCINI .

Inscrieri privind dezmembrămintele dreptului de proprietate, drepturi reale de garanţie şi sarcini	Referinţe
NU SUNT	

Anexa Nr. 1 La Partea I

Teren

Nr cadastral	Suprafaţa (mp)*	Observaţii / Referinţe
31041	5.000	Teren la dispozitia comisiei locale de fond funciar conform art. 13, alin. 14 din legea 7/1996.

* Suprafaţa este determinată in planul de proiecţie Stereo 70.

DETALII LINIARE IMOBIL



Date referitoare la teren

Nr Crt	Categorie folosinţă	Intra vilan	Suprafaţa (mp)	Tarla	Parcelă	Nr. topo	Observaţii / Referinţe
1	arabil	NU	5.000	34	504/124	-	

Lungime Segmente

1) Valorile lungimilor segmentelor sunt obţinute din proiecţie în plan.

Punct început	X / Y	Punct sfârşit	X / Y	Lungime segment (** (m)
1	616.903,013 383.548,379	2	616.898,282 383.547,298	4.853
2	616.898,282 383.547,298	3	617.266,137 382.574,479	1040.045
3	617.266,137 382.574,479	4	617.270,856 382.575,59	4.848
4	617.270,856 382.575,59	1	616.903,013 383.548,379	1040.013

**** Lungimile segmentelor sunt determinate în planul de proiecţie Stereo 70 şi sunt rotunjite la 1 milimetru.**
***** Distanţa dintre puncte este formată din segmente cumulate ce sunt mai mici decât valoarea 1 milimetru.**

Extrasul de carte funciară generat prin sistemul informatic integrat al ANCPI conține informațiile din cartea funciară active la data generării. Acesta este valabil în condițiile prevăzute de art. 7 din Legea nr. 455/2001, coroborat cu art. 3 din O.U.G. nr. 41/2016, exclusiv în mediul electronic, pentru activități și procese administrative prevăzute de legislația în vigoare. Valabilitatea poate fi extinsă și în forma fizică a documentului, fără semnătură olografă, cu acceptul expres sau procedural al instituției publice ori entității care a solicitat prezentarea acestui extras.
Verificarea corectitudinii și realității informațiilor conținute de document se poate face la adresa **www.ancpi.ro/verificare**, folosind codul de verificare online disponibil în antet. Codul de verificare este valabil 30 de zile calendaristice de la momentul generării documentului.

Data și ora generării,
04/08/2025, 13:33

Acest document se eliberează gratuit pentru proprietarii imobilelor. Pentru alți solicitanți, costul extrasului este de 25 de lei la ghișeu, respectiv 20 de lei dacă este obținut online prin platforma http://epay.ancpi.ro

Oficiul de Cadastru şi Publicitate Imobiliară PRAHOVA
Biroul de Cadastru şi Publicitate Imobiliară Ploieşti

PLOIESTI, Str. Unirii nr. 2, Cod postal 100043, Tel: (0244) 51 95 69, Fax: (0244) 59 22 95

Nr.cerere	**131395**
Ziua	**01**
Luna	**08**
Anul	**2025**

Extras de Plan Cadastral de Carte Funciară pentru Imobil număr cadastral 31040 / UAT Fulga

TEREN Extravilan
Adresa: Jud. Prahova, UAT Fulga, T34 A 504/125

Comuna/Oraş/Municipiu: Fulga

Nr. cadastral	Suprafaţa măsurată	Observaţii / Referinţe
31040	6000	imobil inscris in CF sporadic 20308;

* Suprafaţa este determinată in planul de proiecţie Stereo 70.

DETALII LINIARE IMOBIL



Incadrare in zonă
scara 1:10000



Date referitoare la teren

Crt	Categoria de folosință	Intra vilan	Suprafaţa (mp)	Tarla	Parcelă	Observaţii / Referinţe
1	arabil	NU	6.000	34	504/125	
	TOTAL:		**6.000**			

Date referitoare la construcţii

Crt	Numar	Destinaţie construcţie	Supraf. (mp)	Situaţie juridică	Observaţii / Referinţe
Imobilul nu are in componență construcții					

Lungime Segmente
1) Valorile lungimilor segmentelor sunt obţinute din proiecţie în plan.

Punct început	X / Y	Punct sfârşit	X / Y	Lungime segment (** (m)
1	616.898,282 383.547,298	2	616.892,605 383.546,001	5.823
2	616.892,605 383.546,001	3	617.260,473 382.573,145	1040.084
3	617.260,473 382.573,145	4	617.266,137 382.574,479	5.819
4	617.266,137 382.574,479	1	616.898,282 383.547,298	1040.045

**** Lungimile segmentelor sunt determinate în planul de proiecţie Stereo 70 şi sunt rotunjite la 1 milimetru.**
***** Distanţa dintre puncte este formată din segmente cumulate ce sunt mai mici decât valoarea 1 milimetru.**

Certific că informațiile din prezentul extras sunt conforme cu datele din planul cadastral de carte funciară al OCPI PRAHOVA la data: 04-08-2025
Situația prezentată poate face obiectul unor modificări ulterioare, in condițiile Legii cadastrului și publicității imobiliare nr. 7/1996, republicată.

Consilier/Inspector de specialitate,

Ancuța-Elena Constantin

Oficiul de Cadastru şi Publicitate Imobiliară PRAHOVA
Biroul de Cadastru şi Publicitate Imobiliară Ploieşti

Nr. cerere	131395
Ziua	01
Luna	08
Anul	2025

Cod verificare
100192385765

EXTRAS DE CARTE FUNCIARĂ
PENTRU INFORMARE

Carte Funciară Nr. 31040 Fulga

A. Partea I. Descrierea imobilului

TEREN Extravilan

Adresa: Jud. Prahova, UAT Fulga, T34 A 504/125

Nr. Crt	Nr. cadastral Nr. topografic	Suprafaţa* (mp)	Observaţii / Referinţe
A1	31040	6.000	Teren neimprejmuit; imobil inscris in CF sporadic 20308;

B. Partea II. Proprietari şi acte

Înscrieri privitoare la dreptul de proprietate şi alte drepturi reale		Referinţe
131395 / 01/08/2025		
Registrul Cadastral al Imobilelor (UAT Fulga); Act Normativ lg.7/1996 emis de Parlamentul Romaniei;		
B1	Se infiinteaza cartea funciara a imobilului 31040 ca urmare a finalizarii inregistrarii sistematice. Imobilul se gaseste in registrul cadastral al imobilelor sub numarul 8351.	A1
Act Notarial nr. 4241, din 02/07/2012 emis de NP VASILE VICTOR;		
B2	Intabulare, drept de PROPRIETATEcumparare, dobandit prin Conventie, cota actuala 1/1	A1
	1) **SC PAJO HOLDING SRL**	

C. Partea III. SARCINI

Înscrieri privind dezmembrămintele dreptului de proprietate, drepturi reale de garanţie şi sarcini		Referinţe
131395 / 01/08/2025		
Act Administrativ nr. 4316ES2, din 26/07/2017 emis de ANAF;		
C1	se radiaza dreptul de ipoteca legala de sub C1 inscris prin incheierea nr. 76217/2015	A1

Anexa Nr. 1 La Partea I

Teren

Nr cadastral	Suprafaţa (mp)*	Observaţii / Referinţe
31040	6.000	imobil inscris in CF sporadic 20308;

* Suprafaţa este determinată in planul de proiecţie Stereo 70.

DETALII LINIARE IMOBIL



Date referitoare la teren

Nr Crt	Categorie folosinţă	Intra vilan	Suprafaţa (mp)	Tarla	Parcelă	Nr. topo	Observaţii / Referinţe
1	arabil	NU	6.000	34	504/125	-	

Lungime Segmente

1) Valorile lungimilor segmentelor sunt obţinute din proiecţie în plan.

Punct început	X / Y	Punct sfârşit	X / Y	Lungime segment (** (m)
1	616.898,282 383.547,298	2	616.892,605 383.546,001	5.823
2	616.892,605 383.546,001	3	617.260,473 382.573,145	1040.084
3	617.260,473 382.573,145	4	617.266,137 382.574,479	5.819
4	617.266,137 382.574,479	1	616.898,282 383.547,298	1040.045

**** Lungimile segmentelor sunt determinate în planul de proiecţie Stereo 70 şi sunt rotunjite la 1 milimetru.**
***** Distanţa dintre puncte este formată din segmente cumulate ce sunt mai mici decât valoarea 1 milimetru.**

Extrasul de carte funciară generat prin sistemul informatic integrat al ANCPI conține informațiile din cartea funciară active la data generării. Acesta este valabil în condițiile prevăzute de art. 7 din Legea nr. 455/2001, coroborat cu art. 3 din O.U.G. nr. 41/2016, exclusiv în mediul electronic, pentru activități și procese administrative prevăzute de legislația în vigoare. Valabilitatea poate fi extinsă și în forma fizică a documentului, fără semnătură olografă, cu acceptul expres sau procedural al instituției publice ori entității care a solicitat prezentarea acestui extras.
Verificarea corectitudinii și realității informațiilor conținute de document se poate face la adresa **www.ancpi.ro/verificare**, folosind codul de verificare online disponibil în antet. Codul de verificare este valabil 30 de zile calendaristice de la momentul generării documentului.

Data și ora generării,
04/08/2025, 13:33

Acest document se eliberează gratuit pentru proprietarii imobilelor. Pentru alți solicitanți, costul extrasului este de 25 de lei la ghișeu, respectiv 20 de lei dacă este obținut online prin platforma http://epay.ancpi.ro

Oficiul de Cadastru şi Publicitate Imobiliară PRAHOVA
Biroul de Cadastru şi Publicitate Imobiliară Ploieşti

PLOIESTI, Str. Unirii nr. 2, Cod postal 100043, Tel: (0244) 51 95 69, Fax: (0244) 59 22 95

Nr.cerere	**131394**
Ziua	**01**
Luna	**08**
Anul	**2025**

Extras de Plan Cadastral de Carte Funciară pentru Imobil număr cadastral 31039 / UAT Fulga

TEREN Extravilan
Adresa: Jud. Prahova, UAT Fulga

Comuna/Oraş/Municipiu: Fulga

Nr. cadastral	Suprafaţa măsurată	Observaţii / Referinţe
31039	2700	

* Suprafaţa este determinată in planul de proiecţie Stereo 70.

DETALII LINIARE IMOBIL



Incadrare in zonă
scara 1:10000



Date referitoare la teren

Crt	Categoria de folosință	Intra vilan	Suprafaţa (mp)	Tarla	Parcelă	Observaţii / Referinţe
1	arabil	NU	2.700	34	504/126	
	TOTAL:		**2.700**			

Date referitoare la construcţii

Crt	Numar	Destinaţie construcţie	Supraf. (mp)	Situaţie juridică	Observaţii / Referinţe
Imobilul nu are in componență construcții					

Lungime Segmente
1) Valorile lungimilor segmentelor sunt obţinute din proiecţie în plan.

Punct început	X / Y	Punct sfârşit	X / Y	Lungime segment (** (m)
1	617.260,473 382.573,145	2	616.892,605 383.546,001	1040.084
2	616.892,605 383.546,001	3	616.890,051 383.545,417	2.62
3	616.890,051 383.545,417	4	617.257,925 382.572,545	1040.102
4	617.257,925 382.572,545	1	617.260,473 382.573,145	2.618

**** Lungimile segmentelor sunt determinate în planul de proiecţie Stereo 70 şi sunt rotunjite la 1 milimetru.**
***** Distanţa dintre puncte este formată din segmente cumulate ce sunt mai mici decât valoarea 1 milimetru.**

Certific că informațiile din prezentul extras sunt conforme cu datele din planul cadastral de carte funciară al OCPI PRAHOVA la data: 04-08-2025
Situația prezentată poate face obiectul unor modificări ulterioare, in condițiile Legii cadastrului și publicității imobiliare nr. 7/1996, republicată.

Consilier/Inspector de specialitate,

Ancuța-Elena Constantin

Oficiul de Cadastru şi Publicitate Imobiliară PRAHOVA
Biroul de Cadastru şi Publicitate Imobiliară Ploieşti

Nr. cerere	131394
Ziua	01
Luna	08
Anul	2025

Cod verificare
100192385764

EXTRAS DE CARTE FUNCIARĂ
PENTRU INFORMARE

Carte Funciară Nr. 31039 Fulga

A. Partea I. Descrierea imobilului

TEREN Extravilan

Adresa: Jud. Prahova, UAT Fulga

Nr. Crt	Nr. cadastral Nr. topografic	Suprafaţa* (mp)	Observaţii / Referinţe
A1	31039	2.700	Teren neimprejmuit;

B. Partea II. Proprietari şi acte

Înscrieri privitoare la dreptul de proprietate şi alte drepturi reale		Referinţe
131394 / 01/08/2025		
Registrul Cadastral al Imobilelor (UAT Fulga); Act Normativ lg.7/1996 emis de Parlamentul Romaniei;		
B1	Se infiinteaza cartea funciara a imobilului 31039 ca urmare a finalizarii inregistrarii sistematice. Imobilul se gaseste in registrul cadastral al imobilelor sub numarul 8350.	A1
Act Administrativ nr. 85642, din 30/03/2000 emis de CJSDPAT PRAHOVA (TITLU DE PROPRIETATE;);		
B2	Intabulare, drept de PROPRIETATE, dobandit prin Reconstituire, cota actuala 1/1	A1
	1) **DRAGU ŞTEFAN** 2) **RADU NIŢĂ** 3) **RADU ILINCA** 4) **RADU STELIAN** 5) **RADU PETRE**	

C. Partea III. SARCINI .

Inscrieri privind dezmembrămintele dreptului de proprietate, drepturi reale de garanţie şi sarcini	Referinţe
NU SUNT	

Anexa Nr. 1 La Partea I

Teren

Nr cadastral	Suprafaţa (mp)*	Observaţii / Referinţe
31039	2.700	

* Suprafaţa este determinată in planul de proiecţie Stereo 70.

DETALII LINIARE IMOBIL



Date referitoare la teren

Nr Crt	Categorie folosinţă	Intra vilan	Suprafaţa (mp)	Tarla	Parcelă	Nr. topo	Observaţii / Referinţe
1	arabil	NU	2.700	34	504/126	-	

Lungime Segmente
1) Valorile lungimilor segmentelor sunt obţinute din proiecţie în plan.

Punct început	X / Y	Punct sfârşit	X / Y	Lungime segment (** (m)
1	617.260,473 382.573,145	2	616.892,605 383.546,001	1040.084
2	616.892,605 383.546,001	3	616.890,051 383.545,417	2.62
3	616.890,051 383.545,417	4	617.257,925 382.572,545	1040.102
4	617.257,925 382.572,545	1	617.260,473 382.573,145	2.618

**** Lungimile segmentelor sunt determinate în planul de proiecţie Stereo 70 şi sunt rotunjite la 1 milimetru.**
***** Distanţa dintre puncte este formată din segmente cumulate ce sunt mai mici decât valoarea 1 milimetru.**

Extrasul de carte funciară generat prin sistemul informatic integrat al ANCPI conține informațiile din cartea funciară active la data generării. Acesta este valabil în condițiile prevăzute de art. 7 din Legea nr. 455/2001, coroborat cu art. 3 din O.U.G. nr. 41/2016, exclusiv în mediul electronic, pentru activități și procese administrative prevăzute de legislația în vigoare. Valabilitatea poate fi extinsă și în forma fizică a documentului, fără semnătură olografă, cu acceptul expres sau procedural al instituției publice ori entității care a solicitat prezentarea acestui extras.
Verificarea corectitudinii și realității informațiilor conținute de document se poate face la adresa **www.ancpi.ro/verificare**, folosind codul de verificare online disponibil în antet. Codul de verificare este valabil 30 de zile calendaristice de la momentul generării documentului.

Data și ora generării,
04/08/2025, 13:33

Acest document se eliberează gratuit pentru proprietarii imobilelor. Pentru alți solicitanți, costul extrasului este de 25 de lei la ghișeu, respectiv 20 de lei dacă este obținut online prin platforma http://epay.ancpi.ro

Oficiul de Cadastru şi Publicitate Imobiliară PRAHOVA
Biroul de Cadastru şi Publicitate Imobiliară Ploieşti

PLOIESTI, Str. Unirii nr. 2, Cod postal 100043, Tel: (0244) 51 95 69, Fax: (0244) 59 22 95

Nr.cerere	**131393**
Ziua	**01**
Luna	**08**
Anul	**2025**

Extras de Plan Cadastral de Carte Funciară pentru Imobil număr cadastral 31038 / UAT Fulga

TEREN Extravilan
Adresa: Jud. Prahova, UAT Fulga

Comuna/Oraş/Municipiu: Fulga

Nr. cadastral	Suprafaţa măsurată	Observaţii / Referinţe
31038	4500	

* Suprafaţa este determinată in planul de proiecţie Stereo 70.

DETALII LINIARE IMOBIL



Incadrare in zonă
scara 1:10000



Date referitoare la teren

Crt	Categoria de folosință	Intra vilan	Suprafaţa (mp)	Tarla	Parcelă	Observaţii / Referinţe
1	arabil	NU	4.500	34	504/127	
	TOTAL:		**4.500**			

Date referitoare la construcţii

Crt	Numar	Destinaţie construcţie	Supraf. (mp)	Situaţie juridică	Observaţii / Referinţe
Imobilul nu are in componență construcții					

Lungime Segmente
1) Valorile lungimilor segmentelor sunt obţinute din proiecţie în plan.

Punct început	X / Y	Punct sfârşit	X / Y	Lungime segment (** (m)
1	617.257,925 382.572,545	2	616.890,051 383.545,417	1040.102
2	616.890,051 383.545,417	3	616.885,793 383.544,444	4.368
3	616.885,793 383.544,444	4	617.253,678 382.571,545	1040.131
4	617.253,678 382.571,545	1	617.257,925 382.572,545	4.363

**** Lungimile segmentelor sunt determinate în planul de proiecţie Stereo 70 şi sunt rotunjite la 1 milimetru.**
***** Distanţa dintre puncte este formată din segmente cumulate ce sunt mai mici decât valoarea 1 milimetru.**

Certific că informațiile din prezentul extras sunt conforme cu datele din planul cadastral de carte funciară al OCPI PRAHOVA la data: 04-08-2025
Situația prezentată poate face obiectul unor modificări ulterioare, in condițiile Legii cadastrului și publicității imobiliare nr. 7/1996, republicată.

Consilier/Inspector de specialitate,

Ancuța-Elena Constantin

Oficiul de Cadastru şi Publicitate Imobiliară PRAHOVA
Biroul de Cadastru şi Publicitate Imobiliară Ploieşti

Nr. cerere	131393
Ziua	01
Luna	08
Anul	2025

Cod verificare
100192385763

EXTRAS DE CARTE FUNCIARĂ
PENTRU INFORMARE

Carte Funciară Nr. 31038 Fulga

A. Partea I. Descrierea imobilului

TEREN Extravilan

Adresa: Jud. Prahova, UAT Fulga

Nr. Crt	Nr. cadastral Nr. topografic	Suprafaţa* (mp)	Observaţii / Referinţe
A1	31038	4.500	Teren neimprejmuit;

B. Partea II. Proprietari şi acte

Înscrieri privitoare la dreptul de proprietate şi alte drepturi reale		Referinţe
131393 / 01/08/2025		
Registrul Cadastral al Imobilelor (UAT Fulga); Act Normativ lg.7/1996 emis de Parlamentul Romaniei;		
B1	Se infiinteaza cartea funciara a imobilului 31038 ca urmare a finalizarii inregistrarii sistematice. Imobilul se gaseste in registrul cadastral al imobilelor sub numarul 8349.	A1
Act Notarial nr. 249, din 15/06/2016 emis de NP CALIN MARIA (CERTIFICAT DE MOSTENITOR SUPLIMENTAR;);		
B2	Intabulare, drept de PROPRIETATE, dobandit prin Succesiune, cota actuala 1/1	A1
	1) **CUZEA IOANA**	

C. Partea III. SARCINI .

Inscrieri privind dezmembrămintele dreptului de proprietate, drepturi reale de garanţie şi sarcini	Referinţe
NU SUNT	

Anexa Nr. 1 La Partea I

Teren

Nr cadastral	Suprafaţa (mp)*	Observaţii / Referinţe
31038	4.500	

* Suprafaţa este determinată in planul de proiecţie Stereo 70.

DETALII LINIARE IMOBIL



Date referitoare la teren

Nr Crt	Categorie folosinţă	Intra vilan	Suprafaţa (mp)	Tarla	Parcelă	Nr. topo	Observaţii / Referinţe
1	arabil	NU	4.500	34	504/127	-	

Lungime Segmente
1) Valorile lungimilor segmentelor sunt obţinute din proiecţie în plan.

Punct început	X / Y	Punct sfârşit	X / Y	Lungime segment (** (m)
1	617.257,925 382.572,545	2	616.890,051 383.545,417	1040.102
2	616.890,051 383.545,417	3	616.885,793 383.544,444	4.368
3	616.885,793 383.544,444	4	617.253,678 382.571,545	1040.131
4	617.253,678 382.571,545	1	617.257,925 382.572,545	4.363

**** Lungimile segmentelor sunt determinate în planul de proiecţie Stereo 70 şi sunt rotunjite la 1 milimetru.**
***** Distanţa dintre puncte este formată din segmente cumulate ce sunt mai mici decât valoarea 1 milimetru.**

Extrasul de carte funciară generat prin sistemul informatic integrat al ANCPI conține informațiile din cartea funciară active la data generării. Acesta este valabil în condițiile prevăzute de art. 7 din Legea nr. 455/2001, coroborat cu art. 3 din O.U.G. nr. 41/2016, exclusiv în mediul electronic, pentru activități și procese administrative prevăzute de legislația în vigoare. Valabilitatea poate fi extinsă și în forma fizică a documentului, fără semnătură olografă, cu acceptul expres sau procedural al instituției publice ori entității care a solicitat prezentarea acestui extras.
Verificarea corectitudinii și realității informațiilor conținute de document se poate face la adresa **www.ancpi.ro/verificare**, folosind codul de verificare online disponibil în antet. Codul de verificare este valabil 30 de zile calendaristice de la momentul generării documentului.

Data și ora generării,
04/08/2025, 13:33

Acest document se eliberează gratuit pentru proprietarii imobilelor. Pentru alți solicitanți, costul extrasului este de 25 de lei la ghișeu, respectiv 20 de lei dacă este obținut online prin platforma http://epay.ancpi.ro

Oficiul de Cadastru şi Publicitate Imobiliară PRAHOVA
Biroul de Cadastru şi Publicitate Imobiliară Ploieşti

PLOIESTI, Str. Unirii nr. 2, Cod postal 100043, Tel: (0244) 51 95 69, Fax: (0244) 59 22 95

Nr.cerere	**131392**
Ziua	**01**
Luna	**08**
Anul	**2025**

Extras de Plan Cadastral de Carte Funciară pentru Imobil număr cadastral 31037 / UAT Fulga

TEREN Extravilan
Adresa: Jud. Prahova, UAT Fulga

Comuna/Oraş/Municipiu: Fulga

Nr. cadastral	Suprafaţa măsurată	Observaţii / Referinţe
31037	4200	

* Suprafaţa este determinată in planul de proiecţie Stereo 70.

DETALII LINIARE IMOBIL



Incadrare in zonă
scara 1:10000



Date referitoare la teren

Crt	Categoria de folosință	Intra vilan	Suprafaţa (mp)	Tarla	Parcelă	Observaţii / Referinţe
1	arabil	NU	4.200	34	504/128	
	TOTAL:		**4.200**			

Date referitoare la construcţii

Crt	Numar	Destinaţie construcţie	Supraf. (mp)	Situaţie juridică	Observaţii / Referinţe
Imobilul nu are in componență construcții					

Lungime Segmente
1) Valorile lungimilor segmentelor sunt obţinute din proiecţie în plan.

Punct început	X / Y	Punct sfârşit	X / Y	Lungime segment (** (m)
1	617.253,678 382.571,545	2	616.885,793 383.544,444	1040.131
2	616.885,793 383.544,444	3	616.881,82 383.543,536	4.075
3	616.881,82 383.543,536	4	617.249,714 382.570,612	1040.157
4	617.249,714 382.570,612	1	617.253,678 382.571,545	4.072

**** Lungimile segmentelor sunt determinate în planul de proiecţie Stereo 70 şi sunt rotunjite la 1 milimetru.**
***** Distanţa dintre puncte este formată din segmente cumulate ce sunt mai mici decât valoarea 1 milimetru.**

Certific că informațiile din prezentul extras sunt conforme cu datele din planul cadastral de carte funciară al OCPI PRAHOVA la data: 04-08-2025
Situația prezentată poate face obiectul unor modificări ulterioare, in condițiile Legii cadastrului și publicității imobiliare nr. 7/1996, republicată.

Consilier/Inspector de specialitate,

Ancuța-Elena Constantin

Oficiul de Cadastru şi Publicitate Imobiliară PRAHOVA
Biroul de Cadastru şi Publicitate Imobiliară Ploieşti

Nr. cerere	131392
Ziua	01
Luna	08
Anul	2025

Cod verificare
100192385762

EXTRAS DE CARTE FUNCIARĂ
PENTRU INFORMARE

Carte Funciară Nr. 31037 Fulga

A. Partea I. Descrierea imobilului

TEREN Extravilan

Adresa: Jud. Prahova, UAT Fulga

Nr. Crt	Nr. cadastral Nr. topografic	Suprafaţa* (mp)	Observaţii / Referinţe
A1	31037	4.200	Teren neimprejmuit;

B. Partea II. Proprietari şi acte

Înscrieri privitoare la dreptul de proprietate şi alte drepturi reale		Referinţe
131392 / 01/08/2025		
Registrul Cadastral al Imobilelor (UAT Fulga); Act Normativ lg.7/1996 emis de Parlamentul Romaniei;		
B1	Se infiinteaza cartea funciara a imobilului 31037 ca urmare a finalizarii inregistrarii sistematice. Imobilul se gaseste in registrul cadastral al imobilelor sub numarul 8348.	A1
Act Administrativ nr. 82639, din 14/07/1999 emis de CJSDPAT PRAHOVA (TITLU DE PROPRIETATE;);		
B2	Intabulare, drept de PROPRIETATE, dobandit prin Reconstituire, cota actuala 1/1	A1
	1) **DRAGOMIR STANA** 2) **DRAGOMIR GHEORGHE** 3) **DRAGOMIR NICOLAE**	

C. Partea III. SARCINI .

Inscrieri privind dezmembrămintele dreptului de proprietate, drepturi reale de garanţie şi sarcini	Referinţe
NU SUNT	

Anexa Nr. 1 La Partea I

Teren

Nr cadastral	Suprafaţa (mp)*	Observaţii / Referinţe
31037	4.200	

* Suprafaţa este determinată in planul de proiecţie Stereo 70.

DETALII LINIARE IMOBIL



Date referitoare la teren

Nr Crt	Categorie folosinţă	Intra vilan	Suprafaţa (mp)	Tarla	Parcelă	Nr. topo	Observaţii / Referinţe
1	arabil	NU	4.200	34	504/128	-	

Lungime Segmente
1) Valorile lungimilor segmentelor sunt obţinute din proiecţie în plan.

Punct început	X / Y	Punct sfârşit	X / Y	Lungime segment (** (m)
1	617.253,678 382.571,545	2	616.885,793 383.544,444	1040.131
2	616.885,793 383.544,444	3	616.881,82 383.543,536	4.075
3	616.881,82 383.543,536	4	617.249,714 382.570,612	1040.157
4	617.249,714 382.570,612	1	617.253,678 382.571,545	4.072

**** Lungimile segmentelor sunt determinate în planul de proiecţie Stereo 70 şi sunt rotunjite la 1 milimetru.**
***** Distanţa dintre puncte este formată din segmente cumulate ce sunt mai mici decât valoarea 1 milimetru.**

Extrasul de carte funciară generat prin sistemul informatic integrat al ANCPI conține informațiile din cartea funciară active la data generării. Acesta este valabil în condițiile prevăzute de art. 7 din Legea nr. 455/2001, coroborat cu art. 3 din O.U.G. nr. 41/2016, exclusiv în mediul electronic, pentru activități și procese administrative prevăzute de legislația în vigoare. Valabilitatea poate fi extinsă și în forma fizică a documentului, fără semnătură olografă, cu acceptul expres sau procedural al instituției publice ori entității care a solicitat prezentarea acestui extras.
Verificarea corectitudinii și realității informațiilor conținute de document se poate face la adresa **www.ancpi.ro/verificare**, folosind codul de verificare online disponibil în antet. Codul de verificare este valabil 30 de zile calendaristice de la momentul generării documentului.

Data și ora generării,
04/08/2025, 13:34

Acest document se eliberează gratuit pentru proprietarii imobilelor. Pentru alți solicitanți, costul extrasului este de 25 de lei la ghișeu, respectiv 20 de lei dacă este obținut online prin platforma http://epay.ancpi.ro

Oficiul de Cadastru şi Publicitate Imobiliară PRAHOVA
Biroul de Cadastru şi Publicitate Imobiliară Ploieşti

PLOIESTI, Str. Unirii nr. 2, Cod postal 100043, Tel: (0244) 51 95 69, Fax: (0244) 59 22 95

Nr.cerere	**131391**
Ziua	**01**
Luna	**08**
Anul	**2025**

Extras de Plan Cadastral de Carte Funciară pentru Imobil număr cadastral 31036 / UAT Fulga

TEREN Extravilan
Adresa: Jud. Prahova, UAT Fulga

Comuna/Oraş/Municipiu: Fulga

Nr. cadastral	Suprafaţa măsurată	Observaţii / Referinţe
31036	6001	

* Suprafaţa este determinată in planul de proiecţie Stereo 70.

DETALII LINIARE IMOBIL



Incadrare in zonă
scara 1:10000



Date referitoare la teren

Crt	Categoria de folosință	Intra vilan	Suprafaţa (mp)	Tarla	Parcelă	Observaţii / Referinţe
1	arabil	NU	6.001	34	504/129	
	TOTAL:		**6.001**			

Date referitoare la construcţii

Crt	Numar	Destinaţie construcţie	Supraf. (mp)	Situaţie juridică	Observaţii / Referinţe
Imobilul nu are in componență construcții					

Lungime Segmente
1) Valorile lungimilor segmentelor sunt obţinute din proiecţie în plan.

Punct început	X / Y	Punct sfârşit	X / Y	Lungime segment (** (m)
1	617.249,714 382.570,612	2	616.881,82 383.543,536	1040.157
2	616.881,82 383.543,536	3	616.876,143 383.542,238	5.823
3	616.876,143 383.542,238	4	617.244,051 382.569,279	1040.195
4	617.244,051 382.569,279	1	617.249,714 382.570,612	5.818

**** Lungimile segmentelor sunt determinate în planul de proiecţie Stereo 70 şi sunt rotunjite la 1 milimetru.**
***** Distanţa dintre puncte este formată din segmente cumulate ce sunt mai mici decât valoarea 1 milimetru.**

Certific că informațiile din prezentul extras sunt conforme cu datele din planul cadastral de carte funciară al OCPI PRAHOVA la data: 04-08-2025
Situația prezentată poate face obiectul unor modificări ulterioare, in condițiile Legii cadastrului și publicității imobiliare nr. 7/1996, republicată.

Consilier/Inspector de specialitate,

Ancuța-Elena Constantin

Oficiul de Cadastru şi Publicitate Imobiliară PRAHOVA
Biroul de Cadastru şi Publicitate Imobiliară Ploieşti

Nr. cerere	131391
Ziua	01
Luna	08
Anul	2025

Cod verificare
100192385761

EXTRAS DE CARTE FUNCIARĂ
PENTRU INFORMARE

Carte Funciară Nr. 31036 Fulga

A. Partea I. Descrierea imobilului

TEREN Extravilan

Adresa: Jud. Prahova, UAT Fulga

Nr. Crt	Nr. cadastral Nr. topografic	Suprafaţa* (mp)	Observaţii / Referinţe
A1	31036	6.001	Teren neimprejmuit;

B. Partea II. Proprietari şi acte

Înscrieri privitoare la dreptul de proprietate şi alte drepturi reale		Referinţe
131391 / 01/08/2025		
Registrul Cadastral al Imobilelor (UAT Fulga); Act Normativ lg.7/1996 emis de Parlamentul Romaniei;		
B1	Se infiinteaza cartea funciara a imobilului 31036 ca urmare a finalizarii inregistrarii sistematice. Imobilul se gaseste in registrul cadastral al imobilelor sub numarul 8347.	A1
Act Administrativ nr. 81943, din 14/06/1999 emis de CJSDPAT PRAHOVA (TITLU DE PROPRIETATE;);		
B2	Intabulare, drept de PROPRIETATE, dobandit prin Reconstituire, cota actuala 1/1	A1
	1) **ZAPCIU ANDRIŢA** 2) **BADEA ION** 3) **BADEA ŞTEFAN**	

C. Partea III. SARCINI .

Inscrieri privind dezmembrămintele dreptului de proprietate, drepturi reale de garanţie şi sarcini	Referinţe
NU SUNT	

Anexa Nr. 1 La Partea I

Teren

Nr cadastral	Suprafaţa (mp)*	Observaţii / Referinţe
31036	6.001	

* Suprafaţa este determinată in planul de proiecţie Stereo 70.

DETALII LINIARE IMOBIL



Date referitoare la teren

Nr Crt	Categorie folosinţă	Intra vilan	Suprafaţa (mp)	Tarla	Parcelă	Nr. topo	Observaţii / Referinţe
1	arabil	NU	6.001	34	504/129	-	

Lungime Segmente
1) Valorile lungimilor segmentelor sunt obţinute din proiecţie în plan.

Punct început	X / Y	Punct sfârşit	X / Y	Lungime segment (** (m)
1	617.249,714 382.570,612	2	616.881,82 383.543,536	1040.157
2	616.881,82 383.543,536	3	616.876,143 383.542,238	5.823
3	616.876,143 383.542,238	4	617.244,051 382.569,279	1040.195
4	617.244,051 382.569,279	1	617.249,714 382.570,612	5.818

**** Lungimile segmentelor sunt determinate în planul de proiecţie Stereo 70 şi sunt rotunjite la 1 milimetru.**
***** Distanţa dintre puncte este formată din segmente cumulate ce sunt mai mici decât valoarea 1 milimetru.**

Extrasul de carte funciară generat prin sistemul informatic integrat al ANCPI conține informațiile din cartea funciară active la data generării. Acesta este valabil în condițiile prevăzute de art. 7 din Legea nr. 455/2001, coroborat cu art. 3 din O.U.G. nr. 41/2016, exclusiv în mediul electronic, pentru activități și procese administrative prevăzute de legislația în vigoare. Valabilitatea poate fi extinsă și în forma fizică a documentului, fără semnătură olografă, cu acceptul expres sau procedural al instituției publice ori entității care a solicitat prezentarea acestui extras.
Verificarea corectitudinii și realității informațiilor conținute de document se poate face la adresa **www.ancpi.ro/verificare**, folosind codul de verificare online disponibil în antet. Codul de verificare este valabil 30 de zile calendaristice de la momentul generării documentului.

Data și ora generării,
04/08/2025, 13:34

Acest document se eliberează gratuit pentru proprietarii imobilelor. Pentru alți solicitanți, costul extrasului este de 25 de lei la ghișeu, respectiv 20 de lei dacă este obținut online prin platforma http://epay.ancpi.ro

Oficiul de Cadastru şi Publicitate Imobiliară PRAHOVA
Biroul de Cadastru şi Publicitate Imobiliară Ploieşti

PLOIESTI, Str. Unirii nr. 2, Cod postal 100043, Tel: (0244) 51 95 69, Fax: (0244) 59 22 95

Nr.cerere	**131390**
Ziua	**01**
Luna	**08**
Anul	**2025**

Extras de Plan Cadastral de Carte Funciară pentru Imobil număr cadastral 31035 / UAT Fulga

TEREN Extravilan
Adresa: Jud. Prahova, UAT Fulga

Comuna/Oraş/Municipiu: Fulga

Nr. cadastral	Suprafaţa măsurată	Observaţii / Referinţe
31035	7500	

* Suprafaţa este determinată in planul de proiecţie Stereo 70.

DETALII LINIARE IMOBIL



Incadrare in zonă
scara 1:10000



Date referitoare la teren

Crt	Categoria de folosință	Intra vilan	Suprafaţa (mp)	Tarla	Parcelă	Observaţii / Referinţe
1	arabil	NU	7.500	34	504/130	
	TOTAL:		**7.500**			

Date referitoare la construcţii

Crt	Numar	Destinaţie construcţie	Supraf. (mp)	Situaţie juridică	Observaţii / Referinţe
Imobilul nu are in componență construcții					

Lungime Segmente
1) Valorile lungimilor segmentelor sunt obţinute din proiecţie în plan.

Punct început	X / Y	Punct sfârşit	X / Y	Lungime segment (** (m)
1	617.244,051 382.569,279	2	616.876,143 383.542,238	1040.195
2	616.876,143 383.542,238	3	616.869,048 383.540,617	7.278
3	616.869,048 383.540,617	4	617.236,973 382.567,612	1040.244
4	617.236,973 382.567,612	1	617.244,051 382.569,279	7.272

**** Lungimile segmentelor sunt determinate în planul de proiecţie Stereo 70 şi sunt rotunjite la 1 milimetru.**
***** Distanţa dintre puncte este formată din segmente cumulate ce sunt mai mici decât valoarea 1 milimetru.**

Certific că informațiile din prezentul extras sunt conforme cu datele din planul cadastral de carte funciară al OCPI PRAHOVA la data: 04-08-2025
Situația prezentată poate face obiectul unor modificări ulterioare, in condițiile Legii cadastrului și publicității imobiliare nr. 7/1996, republicată.

Consilier/Inspector de specialitate,

Ancuța-Elena Constantin

Oficiul de Cadastru şi Publicitate Imobiliară PRAHOVA
Biroul de Cadastru şi Publicitate Imobiliară Ploieşti

Nr. cerere	131390
Ziua	01
Luna	08
Anul	2025

Cod verificare
100192385760

EXTRAS DE CARTE FUNCIARĂ
PENTRU INFORMARE

Carte Funciară Nr. 31035 Fulga

A. Partea I. Descrierea imobilului

TEREN Extravilan

Adresa: Jud. Prahova, UAT Fulga

Nr. Crt	Nr. cadastral Nr. topografic	Suprafaţa* (mp)	Observaţii / Referinţe
A1	31035	7.500	Teren neimprejmuit;

B. Partea II. Proprietari şi acte

Înscrieri privitoare la dreptul de proprietate şi alte drepturi reale		Referinţe
131390 / 01/08/2025		
Registrul Cadastral al Imobilelor (UAT Fulga); Act Normativ lg.7/1996 emis de Parlamentul Romaniei;		
B1	Se infiinteaza cartea funciara a imobilului 31035 ca urmare a finalizarii inregistrarii sistematice. Imobilul se gaseste in registrul cadastral al imobilelor sub numarul 8346.	A1
Act Administrativ nr. 83003, din 28/07/1999 emis de CJSDPAT PRAHOVA (TITLU DE PROPRIETATE;);		
B2	Intabulare, drept de PROPRIETATE, dobandit prin Reconstituire, cota actuala 1/1	A1
	1) **DRAGOMIR TRANDAFIRA** 2) **TĂNASE ALEXANDRU**	

C. Partea III. SARCINI .

Inscrieri privind dezmembrămintele dreptului de proprietate, drepturi reale de garanţie şi sarcini	Referinţe
NU SUNT	

Anexa Nr. 1 La Partea I

Teren

Nr cadastral	Suprafaţa (mp)*	Observaţii / Referinţe
31035	7.500	

* Suprafaţa este determinată in planul de proiecţie Stereo 70.

DETALII LINIARE IMOBIL



Date referitoare la teren

Nr Crt	Categorie folosinţă	Intra vilan	Suprafaţa (mp)	Tarla	Parcelă	Nr. topo	Observaţii / Referinţe
1	arabil	NU	7.500	34	504/130	-	

Lungime Segmente
1) Valorile lungimilor segmentelor sunt obţinute din proiecţie în plan.

Punct început	X / Y	Punct sfârşit	X / Y	Lungime segment (** (m)
1	617.244,051 382.569,279	2	616.876,143 383.542,238	1040.195
2	616.876,143 383.542,238	3	616.869,048 383.540,617	7.278
3	616.869,048 383.540,617	4	617.236,973 382.567,612	1040.244
4	617.236,973 382.567,612	1	617.244,051 382.569,279	7.272

**** Lungimile segmentelor sunt determinate în planul de proiecţie Stereo 70 şi sunt rotunjite la 1 milimetru.**
***** Distanţa dintre puncte este formată din segmente cumulate ce sunt mai mici decât valoarea 1 milimetru.**

Extrasul de carte funciară generat prin sistemul informatic integrat al ANCPI conține informațiile din cartea funciară active la data generării. Acesta este valabil în condițiile prevăzute de art. 7 din Legea nr. 455/2001, coroborat cu art. 3 din O.U.G. nr. 41/2016, exclusiv în mediul electronic, pentru activități și procese administrative prevăzute de legislația în vigoare. Valabilitatea poate fi extinsă și în forma fizică a documentului, fără semnătură olografă, cu acceptul expres sau procedural al instituției publice ori entității care a solicitat prezentarea acestui extras.
Verificarea corectitudinii și realității informațiilor conținute de document se poate face la adresa **www.ancpi.ro/verificare**, folosind codul de verificare online disponibil în antet. Codul de verificare este valabil 30 de zile calendaristice de la momentul generării documentului.

Data și ora generării,
04/08/2025, 13:34

Acest document se eliberează gratuit pentru proprietarii imobilelor. Pentru alți solicitanți, costul extrasului este de 25 de lei la ghișeu, respectiv 20 de lei dacă este obținut online prin platforma http://epay.ancpi.ro

Oficiul de Cadastru şi Publicitate Imobiliară PRAHOVA
Biroul de Cadastru şi Publicitate Imobiliară Ploieşti

PLOIESTI, Str. Unirii nr. 2, Cod postal 100043, Tel: (0244) 51 95 69, Fax: (0244) 59 22 95

Nr.cerere	**131389**
Ziua	**01**
Luna	**08**
Anul	**2025**

Extras de Plan Cadastral de Carte Funciară pentru Imobil număr cadastral 31034 / UAT Fulga

TEREN Extravilan
Adresa: Jud. Prahova, UAT Fulga

Comuna/Oraş/Municipiu: Fulga

Nr. cadastral	Suprafaţa măsurată	Observaţii / Referinţe
31034	5000	

* Suprafaţa este determinată in planul de proiecţie Stereo 70.

DETALII LINIARE IMOBIL



Incadrare in zonă
scara 1:10000



Date referitoare la teren

Crt	Categoria de folosință	Intra vilan	Suprafaţa (mp)	Tarla	Parcelă	Observaţii / Referinţe
1	arabil	NU	5.000	34	504/131	
	TOTAL:		**5.000**			

Date referitoare la construcţii

Crt	Numar	Destinaţie construcţie	Supraf. (mp)	Situaţie juridică	Observaţii / Referinţe
Imobilul nu are in componență construcții					

Lungime Segmente
1) Valorile lungimilor segmentelor sunt obţinute din proiecţie în plan.

Punct început	X / Y	Punct sfârşit	X / Y	Lungime segment (** (m)
1	617.236,973 382.567,612	2	616.869,048 383.540,617	1040.244
2	616.869,048 383.540,617	3	616.864,318 383.539,536	4.852
3	616.864,318 383.539,536	4	617.232,254 382.566,502	1040.275
4	617.232,254 382.566,502	1	617.236,973 382.567,612	4.848

**** Lungimile segmentelor sunt determinate în planul de proiecţie Stereo 70 şi sunt rotunjite la 1 milimetru.**
***** Distanţa dintre puncte este formată din segmente cumulate ce sunt mai mici decât valoarea 1 milimetru.**

Certific că informațiile din prezentul extras sunt conforme cu datele din planul cadastral de carte funciară al OCPI PRAHOVA la data: 04-08-2025
Situația prezentată poate face obiectul unor modificări ulterioare, in condițiile Legii cadastrului și publicității imobiliare nr. 7/1996, republicată.

Consilier/Inspector de specialitate,

Ancuța-Elena Constantin

Oficiul de Cadastru şi Publicitate Imobiliară PRAHOVA
Biroul de Cadastru şi Publicitate Imobiliară Ploieşti

Nr. cerere	131389
Ziua	01
Luna	08
Anul	2025

Cod verificare
100192385759

EXTRAS DE CARTE FUNCIARĂ
PENTRU INFORMARE

Carte Funciară Nr. 31034 Fulga

A. Partea I. Descrierea imobilului

TEREN Extravilan

Adresa: Jud. Prahova, UAT Fulga

Nr. Crt	Nr. cadastral Nr. topografic	Suprafaţa* (mp)	Observaţii / Referinţe
A1	31034	5.000	Teren neimprejmuit;

B. Partea II. Proprietari şi acte

Înscrieri privitoare la dreptul de proprietate şi alte drepturi reale		Referinţe
131389 / 01/08/2025		
Registrul Cadastral al Imobilelor (UAT Fulga); Act Normativ lg.7/1996 emis de Parlamentul Romaniei;		
B1	Se infiinteaza cartea funciara a imobilului 31034 ca urmare a finalizarii inregistrarii sistematice. Imobilul se gaseste in registrul cadastral al imobilelor sub numarul 8345.	A1
Act Administrativ nr. 81952, din 14/06/1999 emis de CJSDPAT PRAHOVA (TITLU DE PROPRIETATE;);		
B2	Intabulare, drept de PROPRIETATE, dobandit prin Reconstituire, cota actuala 1/1	A1
	1) **TĂNASE MARIN**	

C. Partea III. SARCINI .

Inscrieri privind dezmembrămintele dreptului de proprietate, drepturi reale de garanţie şi sarcini	Referinţe
NU SUNT	

Anexa Nr. 1 La Partea I

Teren

Nr cadastral	Suprafaţa (mp)*	Observaţii / Referinţe
31034	5.000	

* Suprafaţa este determinată in planul de proiecţie Stereo 70.

DETALII LINIARE IMOBIL



Date referitoare la teren

Nr Crt	Categorie folosinţă	Intra vilan	Suprafaţa (mp)	Tarla	Parcelă	Nr. topo	Observaţii / Referinţe
1	arabil	NU	5.000	34	504/131	-	

Lungime Segmente
1) Valorile lungimilor segmentelor sunt obţinute din proiecţie în plan.

Punct început	X / Y	Punct sfârşit	X / Y	Lungime segment (** (m)
1	617.236,973 382.567,612	2	616.869,048 383.540,617	1040.244
2	616.869,048 383.540,617	3	616.864,318 383.539,536	4.852
3	616.864,318 383.539,536	4	617.232,254 382.566,502	1040.275
4	617.232,254 382.566,502	1	617.236,973 382.567,612	4.848

**** Lungimile segmentelor sunt determinate în planul de proiecţie Stereo 70 şi sunt rotunjite la 1 milimetru.**
***** Distanţa dintre puncte este formată din segmente cumulate ce sunt mai mici decât valoarea 1 milimetru.**

Extrasul de carte funciară generat prin sistemul informatic integrat al ANCPI conține informațiile din cartea funciară active la data generării. Acesta este valabil în condițiile prevăzute de art. 7 din Legea nr. 455/2001, coroborat cu art. 3 din O.U.G. nr. 41/2016, exclusiv în mediul electronic, pentru activități și procese administrative prevăzute de legislația în vigoare. Valabilitatea poate fi extinsă și în forma fizică a documentului, fără semnătură olografă, cu acceptul expres sau procedural al instituției publice ori entității care a solicitat prezentarea acestui extras.
Verificarea corectitudinii și realității informațiilor conținute de document se poate face la adresa **www.ancpi.ro/verificare**, folosind codul de verificare online disponibil în antet. Codul de verificare este valabil 30 de zile calendaristice de la momentul generării documentului.

Data și ora generării,
04/08/2025, 13:34

Acest document se eliberează gratuit pentru proprietarii imobilelor. Pentru alți solicitanți, costul extrasului este de 25 de lei la ghișeu, respectiv 20 de lei dacă este obținut online prin platforma http://epay.ancpi.ro

Oficiul de Cadastru şi Publicitate Imobiliară PRAHOVA
Biroul de Cadastru şi Publicitate Imobiliară Ploieşti

PLOIESTI, Str. Unirii nr. 2, Cod postal 100043, Tel: (0244) 51 95 69, Fax: (0244) 59 22 95

Nr.cerere	**131388**
Ziua	**01**
Luna	**08**
Anul	**2025**

Extras de Plan Cadastral de Carte Funciară pentru Imobil număr cadastral 31033 / UAT Fulga

TEREN Extravilan
Adresa: Jud. Prahova, UAT Fulga

Comuna/Oraş/Municipiu: Fulga

Nr. cadastral	Suprafaţa măsurată	Observaţii / Referinţe
31033	4500	

* Suprafaţa este determinată in planul de proiecţie Stereo 70.

DETALII LINIARE IMOBIL



Incadrare in zonă
scara 1:10000



Date referitoare la teren

Crt	Categoria de folosință	Intra vilan	Suprafaţa (mp)	Tarla	Parcelă	Observaţii / Referinţe
1	arabil	NU	4.500	34	504/132	
	TOTAL:		**4.500**			

Date referitoare la construcţii

Crt	Numar	Destinaţie construcţie	Supraf. (mp)	Situaţie juridică	Observaţii / Referinţe
Imobilul nu are in componență construcții					

Lungime Segmente
1) Valorile lungimilor segmentelor sunt obţinute din proiecţie în plan.

Punct început	X / Y	Punct sfârşit	X / Y	Lungime segment (** (m)
1	617.232,254 382.566,502	2	616.864,318 383.539,536	1040.275
2	616.864,318 383.539,536	3	616.860,062 383.538,563	4.366
3	616.860,062 383.538,563	4	617.228,007 382.565,502	1040.303
4	617.228,007 382.565,502	1	617.232,254 382.566,502	4.363

**** Lungimile segmentelor sunt determinate în planul de proiecţie Stereo 70 şi sunt rotunjite la 1 milimetru.**
***** Distanţa dintre puncte este formată din segmente cumulate ce sunt mai mici decât valoarea 1 milimetru.**

Certific că informațiile din prezentul extras sunt conforme cu datele din planul cadastral de carte funciară al OCPI PRAHOVA la data: 04-08-2025
Situația prezentată poate face obiectul unor modificări ulterioare, in condițiile Legii cadastrului și publicității imobiliare nr. 7/1996, republicată.

Consilier/Inspector de specialitate,

Ancuța-Elena Constantin

Oficiul de Cadastru şi Publicitate Imobiliară PRAHOVA
Biroul de Cadastru şi Publicitate Imobiliară Ploieşti

Nr. cerere	131388
Ziua	01
Luna	08
Anul	2025

Cod verificare
100192385758

EXTRAS DE CARTE FUNCIARĂ
PENTRU INFORMARE

Carte Funciară Nr. 31033 Fulga

A. Partea I. Descrierea imobilului

TEREN Extravilan

Adresa: Jud. Prahova, UAT Fulga

Nr. Crt	Nr. cadastral Nr. topografic	Suprafaţa* (mp)	Observaţii / Referinţe
A1	31033	4.500	Teren neimprejmuit;

B. Partea II. Proprietari şi acte

Înscrieri privitoare la dreptul de proprietate şi alte drepturi reale		Referinţe
131388 / 01/08/2025		
Registrul Cadastral al Imobilelor (UAT Fulga); Act Normativ lg.7/1996 emis de Parlamentul Romaniei;		
B1	Se infiinteaza cartea funciara a imobilului 31033 ca urmare a finalizarii inregistrarii sistematice. Imobilul se gaseste in registrul cadastral al imobilelor sub numarul 8344.	A1
Act Administrativ nr. 82613, din 08/07/1999 emis de CJSDPAT PRAHOVA (TITLU DE PROPRIETATE;);		
B2	Intabulare, drept de PROPRIETATE, dobandit prin Reconstituire, cota actuala 1/1	A1
	1) **IONIŢĂ ALEXANDRU**	

C. Partea III. SARCINI .

Inscrieri privind dezmembrămintele dreptului de proprietate, drepturi reale de garanţie şi sarcini	Referinţe
NU SUNT	

Anexa Nr. 1 La Partea I

Teren

Nr cadastral	Suprafaţa (mp)*	Observaţii / Referinţe
31033	4.500	

* Suprafaţa este determinată in planul de proiecţie Stereo 70.

DETALII LINIARE IMOBIL



Date referitoare la teren

Nr Crt	Categorie folosinţă	Intra vilan	Suprafaţa (mp)	Tarla	Parcelă	Nr. topo	Observaţii / Referinţe
1	arabil	NU	4.500	34	504/132	-	

Lungime Segmente
1) Valorile lungimilor segmentelor sunt obţinute din proiecţie în plan.

Punct început	X / Y	Punct sfârşit	X / Y	Lungime segment (** (m)
1	617.232,254 382.566,502	2	616.864,318 383.539,536	1040.275
2	616.864,318 383.539,536	3	616.860,062 383.538,563	4.366
3	616.860,062 383.538,563	4	617.228,007 382.565,502	1040.303
4	617.228,007 382.565,502	1	617.232,254 382.566,502	4.363

**** Lungimile segmentelor sunt determinate în planul de proiecţie Stereo 70 şi sunt rotunjite la 1 milimetru.**
***** Distanţa dintre puncte este formată din segmente cumulate ce sunt mai mici decât valoarea 1 milimetru.**

Extrasul de carte funciară generat prin sistemul informatic integrat al ANCPI conține informațiile din cartea funciară active la data generării. Acesta este valabil în condițiile prevăzute de art. 7 din Legea nr. 455/2001, coroborat cu art. 3 din O.U.G. nr. 41/2016, exclusiv în mediul electronic, pentru activități și procese administrative prevăzute de legislația în vigoare. Valabilitatea poate fi extinsă și în forma fizică a documentului, fără semnătură olografă, cu acceptul expres sau procedural al instituției publice ori entității care a solicitat prezentarea acestui extras.
Verificarea corectitudinii și realității informațiilor conținute de document se poate face la adresa **www.ancpi.ro/verificare**, folosind codul de verificare online disponibil în antet. Codul de verificare este valabil 30 de zile calendaristice de la momentul generării documentului.

Data și ora generării,
04/08/2025, 13:34

Acest document se eliberează gratuit pentru proprietarii imobilelor. Pentru alți solicitanți, costul extrasului este de 25 de lei la ghișeu, respectiv 20 de lei dacă este obținut online prin platforma http://epay.ancpi.ro

Oficiul de Cadastru şi Publicitate Imobiliară PRAHOVA
Biroul de Cadastru şi Publicitate Imobiliară Ploieşti

PLOIESTI, Str. Unirii nr. 2, Cod postal 100043, Tel: (0244) 51 95 69, Fax: (0244) 59 22 95

Nr.cerere	**131387**
Ziua	**01**
Luna	**08**
Anul	**2025**

Extras de Plan Cadastral de Carte Funciară pentru Imobil număr cadastral 31032 / UAT Fulga

TEREN Extravilan
Adresa: Jud. Prahova, UAT Fulga

Comuna/Oraş/Municipiu: Fulga

Nr. cadastral	Suprafaţa măsurată	Observaţii / Referinţe
31032	6000	

* Suprafaţa este determinată in planul de proiecţie Stereo 70.

DETALII LINIARE IMOBIL



Incadrare in zonă
scara 1:10000



Date referitoare la teren

Crt	Categoria de folosință	Intra vilan	Suprafaţa (mp)	Tarla	Parcelă	Observaţii / Referinţe
1	arabil	NU	6.000	34	504/133	
	TOTAL:		**6.000**			

Date referitoare la construcţii

Crt	Numar	Destinaţie construcţie	Supraf. (mp)	Situaţie juridică	Observaţii / Referinţe
Imobilul nu are in componență construcții					

Lungime Segmente
1) Valorile lungimilor segmentelor sunt obţinute din proiecţie în plan.

Punct început	X / Y	Punct sfârşit	X / Y	Lungime segment (** (m)
1	617.228,007 382.565,502	2	616.860,062 383.538,563	1040.303
2	616.860,062 383.538,563	3	616.854,386 383.537,266	5.822
3	616.854,386 383.537,266	4	617.222,346 382.564,169	1040.342
4	617.222,346 382.564,169	1	617.228,007 382.565,502	5.816

**** Lungimile segmentelor sunt determinate în planul de proiecţie Stereo 70 şi sunt rotunjite la 1 milimetru.**
***** Distanţa dintre puncte este formată din segmente cumulate ce sunt mai mici decât valoarea 1 milimetru.**

Certific că informațiile din prezentul extras sunt conforme cu datele din planul cadastral de carte funciară al OCPI PRAHOVA la data: 04-08-2025
Situația prezentată poate face obiectul unor modificări ulterioare, in condițiile Legii cadastrului și publicității imobiliare nr. 7/1996, republicată.

Consilier/Inspector de specialitate,

Ancuța-Elena Constantin

Oficiul de Cadastru şi Publicitate Imobiliară PRAHOVA
Biroul de Cadastru şi Publicitate Imobiliară Ploieşti

Nr. cerere	131387
Ziua	01
Luna	08
Anul	2025

Cod verificare
100192385757

EXTRAS DE CARTE FUNCIARĂ
PENTRU INFORMARE

Carte Funciară Nr. 31032 Fulga

A. Partea I. Descrierea imobilului

TEREN Extravilan

Adresa: Jud. Prahova, UAT Fulga

Nr. Crt	Nr. cadastral Nr. topografic	Suprafaţa* (mp)	Observaţii / Referinţe
A1	31032	6.000	Teren neimprejmuit;

B. Partea II. Proprietari şi acte

Înscrieri privitoare la dreptul de proprietate şi alte drepturi reale		Referinţe
131387 / 01/08/2025		
Registrul Cadastral al Imobilelor (UAT Fulga); Act Normativ lg.7/1996 emis de Parlamentul Romaniei;		
B1	Se infiinteaza cartea funciara a imobilului 31032 ca urmare a finalizarii inregistrarii sistematice. Imobilul se gaseste in registrul cadastral al imobilelor sub numarul 8343.	A1
Act Notarial nr. 95, din 03/04/2017 emis de BIN CALIN MARIA (CERTIFICAT DE MOSTENITOR;);		
B2	Intabulare, drept de PROPRIETATE, dobandit prin Succesiune, cota actuala 1/4	A1
	1) **ZECHERU IOANA**	
B3	Intabulare, drept de PROPRIETATE, dobandit prin Succesiune, cota actuala 1/4	A1
	1) **PANAIT IOANA**	
B4	Intabulare, drept de PROPRIETATE, dobandit prin Succesiune, cota actuala 1/4	A1
	1) **ZECHERU GHEORGHE**	
B5	Intabulare, drept de PROPRIETATE, dobandit prin Succesiune, cota actuala 1/4	A1
	1) **DOBRIN ALINA**	

C. Partea III. SARCINI .

Inscrieri privind dezmembrămintele dreptului de proprietate, drepturi reale de garanţie şi sarcini	Referinţe
NU SUNT	

Anexa Nr. 1 La Partea I

Teren

Nr cadastral	Suprafaţa (mp)*	Observaţii / Referinţe
31032	6.000	

* Suprafaţa este determinată in planul de proiecţie Stereo 70.

DETALII LINIARE IMOBIL



Date referitoare la teren

Nr Crt	Categorie folosinţă	Intra vilan	Suprafaţa (mp)	Tarla	Parcelă	Nr. topo	Observaţii / Referinţe
1	arabil	NU	6.000	34	504/133	-	

Lungime Segmente
1) Valorile lungimilor segmentelor sunt obţinute din proiecţie în plan.

Punct început	X / Y	Punct sfârşit	X / Y	Lungime segment (** (m)
1	617.228,007 382.565,502	2	616.860,062 383.538,563	1040.303
2	616.860,062 383.538,563	3	616.854,386 383.537,266	5.822
3	616.854,386 383.537,266	4	617.222,346 382.564,169	1040.342
4	617.222,346 382.564,169	1	617.228,007 382.565,502	5.816

**** Lungimile segmentelor sunt determinate în planul de proiecţie Stereo 70 şi sunt rotunjite la 1 milimetru.**
***** Distanţa dintre puncte este formată din segmente cumulate ce sunt mai mici decât valoarea 1 milimetru.**

Extrasul de carte funciară generat prin sistemul informatic integrat al ANCPI conține informațiile din cartea funciară active la data generării. Acesta este valabil în condițiile prevăzute de art. 7 din Legea nr. 455/2001, coroborat cu art. 3 din O.U.G. nr. 41/2016, exclusiv în mediul electronic, pentru activități și procese administrative prevăzute de legislația în vigoare. Valabilitatea poate fi extinsă și în forma fizică a documentului, fără semnătură olografă, cu acceptul expres sau procedural al instituției publice ori entității care a solicitat prezentarea acestui extras.
Verificarea corectitudinii și realității informațiilor conținute de document se poate face la adresa **www.ancpi.ro/verificare**, folosind codul de verificare online disponibil în antet. Codul de verificare este valabil 30 de zile calendaristice de la momentul generării documentului.

Data și ora generării,
04/08/2025, 13:34

Acest document se eliberează gratuit pentru proprietarii imobilelor. Pentru alți solicitanți, costul extrasului este de 25 de lei la ghișeu, respectiv 20 de lei dacă este obținut online prin platforma http://epay.ancpi.ro

Oficiul de Cadastru şi Publicitate Imobiliară PRAHOVA
Biroul de Cadastru şi Publicitate Imobiliară Ploieşti

PLOIESTI, Str. Unirii nr. 2, Cod postal 100043, Tel: (0244) 51 95 69, Fax: (0244) 59 22 95

Nr.cerere	**131386**
Ziua	**01**
Luna	**08**
Anul	**2025**

Extras de Plan Cadastral de Carte Funciară pentru Imobil număr cadastral 31031 / UAT Fulga

TEREN Extravilan
Adresa: Jud. Prahova, UAT Fulga

Comuna/Oraş/Municipiu: Fulga

Nr. cadastral	Suprafaţa măsurată	Observaţii / Referinţe
31031	4000	

* Suprafaţa este determinată in planul de proiecţie Stereo 70.

DETALII LINIARE IMOBIL



Incadrare in zonă
scara 1:10000



Date referitoare la teren

Crt	Categoria de folosință	Intra vilan	Suprafaţa (mp)	Tarla	Parcelă	Observaţii / Referinţe
1	arabil	NU	4.000	34	504/134	
	TOTAL:		**4.000**			

Date referitoare la construcţii

Crt	Numar	Destinaţie construcţie	Supraf. (mp)	Situaţie juridică	Observaţii / Referinţe
Imobilul nu are in componență construcții					

Lungime Segmente
1) Valorile lungimilor segmentelor sunt obţinute din proiecţie în plan.

Punct început	X / Y	Punct sfârşit	X / Y	Lungime segment (** (m)
1	616.854,386 383.537,266	2	616.850,603 383.536,401	3.881
2	616.850,603 383.536,401	3	617.218,571 382.563,28	1040.368
3	617.218,571 382.563,28	4	617.222,346 382.564,169	3.878
4	617.222,346 382.564,169	1	616.854,386 383.537,266	1040.342

**** Lungimile segmentelor sunt determinate în planul de proiecţie Stereo 70 şi sunt rotunjite la 1 milimetru.**
***** Distanţa dintre puncte este formată din segmente cumulate ce sunt mai mici decât valoarea 1 milimetru.**

Certific că informațiile din prezentul extras sunt conforme cu datele din planul cadastral de carte funciară al OCPI PRAHOVA la data: 04-08-2025
Situația prezentată poate face obiectul unor modificări ulterioare, in condițiile Legii cadastrului și publicității imobiliare nr. 7/1996, republicată.

Consilier/Inspector de specialitate,

Ancuța-Elena Constantin

Oficiul de Cadastru şi Publicitate Imobiliară PRAHOVA
Biroul de Cadastru şi Publicitate Imobiliară Ploieşti

Nr. cerere	131386
Ziua	01
Luna	08
Anul	2025

Cod verificare
100192385756

EXTRAS DE CARTE FUNCIARĂ
PENTRU INFORMARE

Carte Funciară Nr. 31031 Fulga

A. Partea I. Descrierea imobilului

TEREN Extravilan

Adresa: Jud. Prahova, UAT Fulga

Nr. Crt	Nr. cadastral Nr. topografic	Suprafaţa* (mp)	Observaţii / Referinţe
A1	31031	4.000	Teren neimprejmuit;

B. Partea II. Proprietari şi acte

Înscrieri privitoare la dreptul de proprietate şi alte drepturi reale		Referinţe
131386 / 01/08/2025		
Registrul Cadastral al Imobilelor (UAT Fulga); Act Normativ lg.7/1996 emis de Parlamentul Romaniei;		
B1	Se infiinteaza cartea funciara a imobilului 31031 ca urmare a finalizarii inregistrarii sistematice. Imobilul se gaseste in registrul cadastral al imobilelor sub numarul 8342.	A1
Act Administrativ nr. 83040, din 26/10/1999 emis de CJSDPAT PRAHOVA (TITLU DE PROPRIETATE;);		
B2	Intabulare, drept de PROPRIETATE, dobandit prin Reconstituire, cota actuala 1/1	A1
	1) **ZAHARIA MARIA** 2) **ZAHARIA ION** 3) **ZAHARIA CONSTANTIN**	

C. Partea III. SARCINI .

Inscrieri privind dezmembrămintele dreptului de proprietate, drepturi reale de garanţie şi sarcini	Referinţe
NU SUNT	

Anexa Nr. 1 La Partea I

Teren

Nr cadastral	Suprafaţa (mp)*	Observaţii / Referinţe
31031	4.000	

* Suprafaţa este determinată in planul de proiecţie Stereo 70.

DETALII LINIARE IMOBIL



Date referitoare la teren

Nr Crt	Categorie folosinţă	Intra vilan	Suprafaţa (mp)	Tarla	Parcelă	Nr. topo	Observaţii / Referinţe
1	arabil	NU	4.000	34	504/134	-	

Lungime Segmente

1) Valorile lungimilor segmentelor sunt obţinute din proiecţie în plan.

Punct început	X / Y	Punct sfârşit	X / Y	Lungime segment (** (m)
1	616.854,386 383.537,266	2	616.850,603 383.536,401	3.881
2	616.850,603 383.536,401	3	617.218,571 382.563,28	1040.368
3	617.218,571 382.563,28	4	617.222,346 382.564,169	3.878
4	617.222,346 382.564,169	1	616.854,386 383.537,266	1040.342

**** Lungimile segmentelor sunt determinate în planul de proiecţie Stereo 70 şi sunt rotunjite la 1 milimetru.**
***** Distanţa dintre puncte este formată din segmente cumulate ce sunt mai mici decât valoarea 1 milimetru.**

Extrasul de carte funciară generat prin sistemul informatic integrat al ANCPI conține informațiile din cartea funciară active la data generării. Acesta este valabil în condițiile prevăzute de art. 7 din Legea nr. 455/2001, coroborat cu art. 3 din O.U.G. nr. 41/2016, exclusiv în mediul electronic, pentru activități și procese administrative prevăzute de legislația în vigoare. Valabilitatea poate fi extinsă și în forma fizică a documentului, fără semnătură olografă, cu acceptul expres sau procedural al instituției publice ori entității care a solicitat prezentarea acestui extras.
Verificarea corectitudinii și realității informațiilor conținute de document se poate face la adresa **www.ancpi.ro/verificare**, folosind codul de verificare online disponibil în antet. Codul de verificare este valabil 30 de zile calendaristice de la momentul generării documentului.

Data și ora generării,
04/08/2025, 13:34

Acest document se eliberează gratuit pentru proprietarii imobilelor. Pentru alți solicitanți, costul extrasului este de 25 de lei la ghișeu, respectiv 20 de lei dacă este obținut online prin platforma http://epay.ancpi.ro

Oficiul de Cadastru şi Publicitate Imobiliară PRAHOVA
Biroul de Cadastru şi Publicitate Imobiliară Ploieşti

PLOIESTI, Str. Unirii nr. 2, Cod postal 100043, Tel: (0244) 51 95 69, Fax: (0244) 59 22 95

Nr.cerere	**131385**
Ziua	**01**
Luna	**08**
Anul	**2025**

Extras de Plan Cadastral de Carte Funciară pentru Imobil număr cadastral 31030 / UAT Fulga

TEREN Extravilan
Adresa: Jud. Prahova, UAT Fulga

Comuna/Oraş/Municipiu: Fulga

Nr. cadastral	Suprafaţa măsurată	Observaţii / Referinţe
31030	2500	

* Suprafaţa este determinată in planul de proiecţie Stereo 70.

DETALII LINIARE IMOBIL



Incadrare in zonă
scara 1:10000



Date referitoare la teren

Crt	Categoria de folosință	Intra vilan	Suprafaţa (mp)	Tarla	Parcelă	Observaţii / Referinţe
1	arabil	NU	2.500	34	504/135	
	TOTAL:		**2.500**			

Date referitoare la construcţii

Crt	Numar	Destinaţie construcţie	Supraf. (mp)	Situaţie juridică	Observaţii / Referinţe
Imobilul nu are in componență construcții					

Lungime Segmente
1) Valorile lungimilor segmentelor sunt obţinute din proiecţie în plan.

Punct început	X / Y	Punct sfârşit	X / Y	Lungime segment (** (m)
1	617.218,571 382.563,28	2	616.850,603 383.536,401	1040.368
2	616.850,603 383.536,401	3	616.848,238 383.535,86	2.426
3	616.848,238 383.535,86	4	617.216,212 382.562,725	1040.383
4	617.216,212 382.562,725	1	617.218,571 382.563,28	2.423

**** Lungimile segmentelor sunt determinate în planul de proiecţie Stereo 70 şi sunt rotunjite la 1 milimetru.**
***** Distanţa dintre puncte este formată din segmente cumulate ce sunt mai mici decât valoarea 1 milimetru.**

Certific că informațiile din prezentul extras sunt conforme cu datele din planul cadastral de carte funciară al OCPI PRAHOVA la data: 04-08-2025
Situația prezentată poate face obiectul unor modificări ulterioare, in condițiile Legii cadastrului și publicității imobiliare nr. 7/1996, republicată.

Consilier/Inspector de specialitate,

Ancuța-Elena Constantin

Oficiul de Cadastru şi Publicitate Imobiliară PRAHOVA
Biroul de Cadastru şi Publicitate Imobiliară Ploieşti

Nr. cerere	131385
Ziua	01
Luna	08
Anul	2025

Cod verificare
100192385755

EXTRAS DE CARTE FUNCIARĂ
PENTRU INFORMARE

Carte Funciară Nr. 31030 Fulga

A. Partea I. Descrierea imobilului

TEREN Extravilan

Adresa: Jud. Prahova, UAT Fulga

Nr. Crt	Nr. cadastral Nr. topografic	Suprafaţa* (mp)	Observaţii / Referinţe
A1	31030	2.500	Teren neimprejmuit;

B. Partea II. Proprietari şi acte

Înscrieri privitoare la dreptul de proprietate şi alte drepturi reale		Referinţe
131385 / 01/08/2025		
Registrul Cadastral al Imobilelor (UAT Fulga); Act Normativ lg.7/1996 emis de Parlamentul Romaniei;		
B1	Se infiinteaza cartea funciara a imobilului 31030 ca urmare a finalizarii inregistrarii sistematice. Imobilul se gaseste in registrul cadastral al imobilelor sub numarul 8341.	A1
Act Administrativ nr. 81992, din 09/07/1999 emis de CJSDPAT PRAHOVA (TITLU DE PROPRIETATE;);		
B2	Intabulare, drept de PROPRIETATE, dobandit prin Reconstituire, cota actuala 1/1	A1
	1) **PĂUN NICOLAE**	

C. Partea III. SARCINI .

Inscrieri privind dezmembrămintele dreptului de proprietate, drepturi reale de garanţie şi sarcini	Referinţe
NU SUNT	

Anexa Nr. 1 La Partea I

Teren

Nr cadastral	Suprafaţa (mp)*	Observaţii / Referinţe
31030	2.500	

* Suprafaţa este determinată in planul de proiecţie Stereo 70.

DETALII LINIARE IMOBIL



Date referitoare la teren

Nr Crt	Categorie folosinţă	Intra vilan	Suprafaţa (mp)	Tarla	Parcelă	Nr. topo	Observaţii / Referinţe
1	arabil	NU	2.500	34	504/135	-	

Lungime Segmente
1) Valorile lungimilor segmentelor sunt obţinute din proiecţie în plan.

Punct început	X / Y	Punct sfârşit	X / Y	Lungime segment (** (m)
1	617.218,571 382.563,28	2	616.850,603 383.536,401	1040.368
2	616.850,603 383.536,401	3	616.848,238 383.535,86	2.426
3	616.848,238 383.535,86	4	617.216,212 382.562,725	1040.383
4	617.216,212 382.562,725	1	617.218,571 382.563,28	2.423

**** Lungimile segmentelor sunt determinate în planul de proiecţie Stereo 70 şi sunt rotunjite la 1 milimetru.**
***** Distanţa dintre puncte este formată din segmente cumulate ce sunt mai mici decât valoarea 1 milimetru.**

Extrasul de carte funciară generat prin sistemul informatic integrat al ANCPI conține informațiile din cartea funciară active la data generării. Acesta este valabil în condițiile prevăzute de art. 7 din Legea nr. 455/2001, coroborat cu art. 3 din O.U.G. nr. 41/2016, exclusiv în mediul electronic, pentru activități și procese administrative prevăzute de legislația în vigoare. Valabilitatea poate fi extinsă și în forma fizică a documentului, fără semnătură olografă, cu acceptul expres sau procedural al instituției publice ori entității care a solicitat prezentarea acestui extras.
Verificarea corectitudinii și realității informațiilor conținute de document se poate face la adresa **www.ancpi.ro/verificare**, folosind codul de verificare online disponibil în antet. Codul de verificare este valabil 30 de zile calendaristice de la momentul generării documentului.

Data și ora generării,
04/08/2025, 13:34

Acest document se eliberează gratuit pentru proprietarii imobilelor. Pentru alți solicitanți, costul extrasului este de 25 de lei la ghișeu, respectiv 20 de lei dacă este obținut online prin platforma http://epay.ancpi.ro

Oficiul de Cadastru şi Publicitate Imobiliară PRAHOVA
Biroul de Cadastru şi Publicitate Imobiliară Ploieşti

PLOIESTI, Str. Unirii nr. 2, Cod postal 100043, Tel: (0244) 51 95 69, Fax: (0244) 59 22 95

Nr.cerere	**131384**
Ziua	**01**
Luna	**08**
Anul	**2025**

Extras de Plan Cadastral de Carte Funciară pentru Imobil număr cadastral 31029 / UAT Fulga

TEREN Extravilan
Adresa: Jud. Prahova, UAT Fulga

Comuna/Oraş/Municipiu: Fulga

Nr. cadastral	Suprafaţa măsurată	Observaţii / Referinţe
31029	9999	

* Suprafaţa este determinată in planul de proiecţie Stereo 70.

DETALII LINIARE IMOBIL



Incadrare in zonă
scara 1:10000



Date referitoare la teren

Crt	Categoria de folosință	Intra vilan	Suprafaţa (mp)	Tarla	Parcelă	Observaţii / Referinţe
1	arabil	NU	9.999	34	504/136	
	TOTAL:		**9.999**			

Date referitoare la construcţii

Crt	Numar	Destinaţie construcţie	Supraf. (mp)	Situaţie juridică	Observaţii / Referinţe
Imobilul nu are in componență construcții					

Lungime Segmente
1) Valorile lungimilor segmentelor sunt obţinute din proiecţie în plan.

Punct început	X / Y	Punct sfârşit	X / Y	Lungime segment (** (m)
1	617.208,38 382.560,881	2	616.840,387 383.534,066	1040.436
2	616.840,387 383.534,066	3	616.830,93 383.531,904	9.701
3	616.830,93 383.531,904	4	617.198,945 382.558,66	1040.499
4	617.198,945 382.558,66	1	617.208,38 382.560,881	9.693

**** Lungimile segmentelor sunt determinate în planul de proiecţie Stereo 70 şi sunt rotunjite la 1 milimetru.**
***** Distanţa dintre puncte este formată din segmente cumulate ce sunt mai mici decât valoarea 1 milimetru.**

Certific că informațiile din prezentul extras sunt conforme cu datele din planul cadastral de carte funciară al OCPI PRAHOVA la data: 04-08-2025
Situația prezentată poate face obiectul unor modificări ulterioare, in condițiile Legii cadastrului și publicității imobiliare nr. 7/1996, republicată.

Consilier/Inspector de specialitate,

Ancuța-Elena Constantin

Oficiul de Cadastru şi Publicitate Imobiliară PRAHOVA
Biroul de Cadastru şi Publicitate Imobiliară Ploieşti

Nr. cerere	131384
Ziua	01
Luna	08
Anul	2025

Cod verificare
100192385754

EXTRAS DE CARTE FUNCIARĂ
PENTRU INFORMARE

Carte Funciară Nr. 31029 Fulga

A. Partea I. Descrierea imobilului

TEREN Extravilan

Adresa: Jud. Prahova, UAT Fulga

Nr. Crt	Nr. cadastral Nr. topografic	Suprafaţa* (mp)	Observaţii / Referinţe
A1	31029	9.999	Teren neimprejmuit;

B. Partea II. Proprietari şi acte

Înscrieri privitoare la dreptul de proprietate şi alte drepturi reale		Referinţe
131384 / 01/08/2025		
Registrul Cadastral al Imobilelor (UAT Fulga); Act Normativ lg.7/1996 emis de Parlamentul Romaniei;		
B1	Se infiinteaza cartea funciara a imobilului 31029 ca urmare a finalizarii inregistrarii sistematice. Imobilul se gaseste in registrul cadastral al imobilelor sub numarul 8340.	A1
Act Administrativ nr. 82676, din 15/07/1999 emis de CJSDPAT PRAHOVA (TITLU DE PROPRIETATE;);		
B2	Intabulare, drept de PROPRIETATE, dobandit prin Reconstituire, cota actuala 1/1	A1
	1) **GHEORGHE ION**	

C. Partea III. SARCINI .

Inscrieri privind dezmembrămintele dreptului de proprietate, drepturi reale de garanţie şi sarcini	Referinţe
NU SUNT	

Anexa Nr. 1 La Partea I

Teren

Nr cadastral	Suprafaţa (mp)*	Observaţii / Referinţe
31029	9.999	

* Suprafaţa este determinată in planul de proiecţie Stereo 70.

DETALII LINIARE IMOBIL

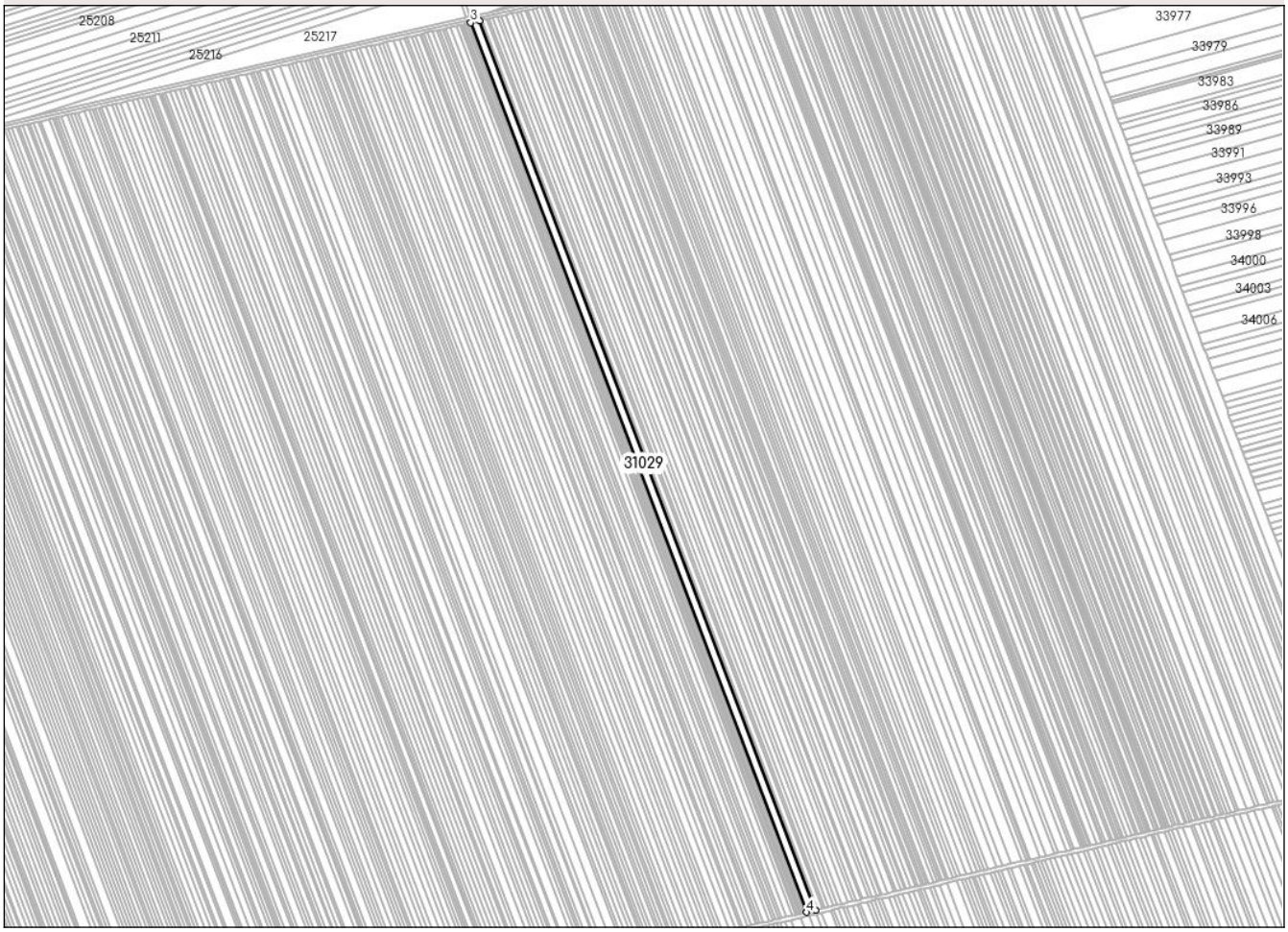

Date referitoare la teren

Nr Crt	Categorie folosinţă	Intra vilan	Suprafaţa (mp)	Tarla	Parcelă	Nr. topo	Observaţii / Referinţe
1	arabil	NU	9.999	34	504/136	-	

Lungime Segmente
1) Valorile lungimilor segmentelor sunt obţinute din proiecţie în plan.

Punct început	X / Y	Punct sfârşit	X / Y	Lungime segment (** (m)
1	617.208,38 382.560,881	2	616.840,387 383.534,066	1040.436
2	616.840,387 383.534,066	3	616.830,93 383.531,904	9.701
3	616.830,93 383.531,904	4	617.198,945 382.558,66	1040.499
4	617.198,945 382.558,66	1	617.208,38 382.560,881	9.693

**** Lungimile segmentelor sunt determinate în planul de proiecţie Stereo 70 şi sunt rotunjite la 1 milimetru.**
***** Distanţa dintre puncte este formată din segmente cumulate ce sunt mai mici decât valoarea 1 milimetru.**

Extrasul de carte funciară generat prin sistemul informatic integrat al ANCPI conține informațiile din cartea funciară active la data generării. Acesta este valabil în condițiile prevăzute de art. 7 din Legea nr. 455/2001, coroborat cu art. 3 din O.U.G. nr. 41/2016, exclusiv în mediul electronic, pentru activități și procese administrative prevăzute de legislația în vigoare. Valabilitatea poate fi extinsă și în forma fizică a documentului, fără semnătură olografă, cu acceptul expres sau procedural al instituției publice ori entității care a solicitat prezentarea acestui extras.
Verificarea corectitudinii și realității informațiilor conținute de document se poate face la adresa **www.ancpi.ro/verificare**, folosind codul de verificare online disponibil în antet. Codul de verificare este valabil 30 de zile calendaristice de la momentul generării documentului.

Data și ora generării,
04/08/2025, 13:35

Acest document se eliberează gratuit pentru proprietarii imobilelor. Pentru alți solicitanți, costul extrasului este de 25 de lei la ghișeu, respectiv 20 de lei dacă este obținut online prin platforma http://epay.ancpi.ro

Oficiul de Cadastru şi Publicitate Imobiliară PRAHOVA
Biroul de Cadastru şi Publicitate Imobiliară Ploieşti

PLOIESTI, Str. Unirii nr. 2, Cod postal 100043, Tel: (0244) 51 95 69, Fax: (0244) 59 22 95

Nr.cerere	**131383**
Ziua	**01**
Luna	**08**
Anul	**2025**

Extras de Plan Cadastral de Carte Funciară pentru Imobil număr cadastral 31028 / UAT Fulga

TEREN Extravilan
Adresa: Jud. Prahova, UAT Fulga

Comuna/Oraş/Municipiu: Fulga

Nr. cadastral	Suprafaţa măsurată	Observaţii / Referinţe
31028	2100	imobil inscris in CF sporadic 21045;

* Suprafaţa este determinată in planul de proiecţie Stereo 70.

DETALII LINIARE IMOBIL



Incadrare in zonă
scara 1:10000



Date referitoare la teren

Crt	Categoria de folosință	Intra vilan	Suprafaţa (mp)	Tarla	Parcelă	Observaţii / Referinţe
1	arabil	NU	2.100	34	504/138	
	TOTAL:		**2.100**			

Date referitoare la construcţii

Crt	Numar	Destinaţie construcţie	Supraf. (mp)	Situaţie juridică	Observaţii / Referinţe
Imobilul nu are in componență construcții					

Lungime Segmente
1) Valorile lungimilor segmentelor sunt obţinute din proiecţie în plan.

Punct început	X / Y	Punct sfârşit	X / Y	Lungime segment (** (m)
1	616.828,092 383.531,256	2	616.826,106 383.530,802	2.037
2	616.826,106 383.530,802	3	617.194,133 382.557,527	1040.533
3	617.194,133 382.557,527	4	617.196,115 382.557,993	2.036
4	617.196,115 382.557,993	1	616.828,092 383.531,256	1040.52

**** Lungimile segmentelor sunt determinate în planul de proiecţie Stereo 70 şi sunt rotunjite la 1 milimetru.**
***** Distanţa dintre puncte este formată din segmente cumulate ce sunt mai mici decât valoarea 1 milimetru.**

Certific că informațiile din prezentul extras sunt conforme cu datele din planul cadastral de carte funciară al OCPI PRAHOVA la data: 04-08-2025
Situația prezentată poate face obiectul unor modificări ulterioare, in condițiile Legii cadastrului și publicității imobiliare nr. 7/1996, republicată.

Consilier/Inspector de specialitate,

Ancuța-Elena Constantin

Oficiul de Cadastru şi Publicitate Imobiliară PRAHOVA
Biroul de Cadastru şi Publicitate Imobiliară Ploieşti

Nr. cerere	131383
Ziua	01
Luna	08
Anul	2025

Cod verificare
100192385753

EXTRAS DE CARTE FUNCIARĂ
PENTRU INFORMARE

Carte Funciară Nr. 31028 Fulga

A. Partea I. Descrierea imobilului

TEREN Extravilan

Adresa: Jud. Prahova, UAT Fulga

Nr. Crt	Nr. cadastral Nr. topografic	Suprafaţa* (mp)	Observaţii / Referinţe
A1	31028	2.100	Teren neimprejmuit; imobil inscris in CF sporadic 21045;

B. Partea II. Proprietari şi acte

Înscrieri privitoare la dreptul de proprietate şi alte drepturi reale		Referinţe
131383 / 01/08/2025		
Registrul Cadastral al Imobilelor (UAT Fulga); Act Normativ lg.7/1996 emis de Parlamentul Romaniei;		
B1	Se infiinteaza cartea funciara a imobilului 31028 ca urmare a finalizarii inregistrarii sistematice. Imobilul se gaseste in registrul cadastral al imobilelor sub numarul 8339.	A1
Act Notarial nr. 264, din 11/03/2016 emis de NP Seicaru Danut;		
B2	Intabulare, drept de PROPRIETATEcumparare, dobandit prin Conventie, cota actuala 1/1	A1
	1) **SC AGRINVEST SRL**	

C. Partea III. SARCINI .

Inscrieri privind dezmembrămintele dreptului de proprietate, drepturi reale de garanţie şi sarcini	Referinţe
NU SUNT	

Anexa Nr. 1 La Partea I

Teren

Nr cadastral	Suprafaţa (mp)*	Observaţii / Referinţe
31028	2.100	imobil inscris in CF sporadic 21045;

* Suprafaţa este determinată in planul de proiecţie Stereo 70.

DETALII LINIARE IMOBIL



Date referitoare la teren

Nr Crt	Categorie folosinţă	Intra vilan	Suprafaţa (mp)	Tarla	Parcelă	Nr. topo	Observaţii / Referinţe
1	arabil	NU	2.100	34	504/138	-	

Lungime Segmente
1) Valorile lungimilor segmentelor sunt obţinute din proiecţie în plan.

Punct început	X / Y	Punct sfârşit	X / Y	Lungime segment (** (m)
1	616.828,092 383.531,256	2	616.826,106 383.530,802	2.037
2	616.826,106 383.530,802	3	617.194,133 382.557,527	1040.533
3	617.194,133 382.557,527	4	617.196,115 382.557,993	2.036
4	617.196,115 382.557,993	1	616.828,092 383.531,256	1040.52

**** Lungimile segmentelor sunt determinate în planul de proiecţie Stereo 70 şi sunt rotunjite la 1 milimetru.**
***** Distanţa dintre puncte este formată din segmente cumulate ce sunt mai mici decât valoarea 1 milimetru.**

Extrasul de carte funciară generat prin sistemul informatic integrat al ANCPI conține informațiile din cartea funciară active la data generării. Acesta este valabil în condițiile prevăzute de art. 7 din Legea nr. 455/2001, coroborat cu art. 3 din O.U.G. nr. 41/2016, exclusiv în mediul electronic, pentru activități și procese administrative prevăzute de legislația în vigoare. Valabilitatea poate fi extinsă și în forma fizică a documentului, fără semnătură olografă, cu acceptul expres sau procedural al instituției publice ori entității care a solicitat prezentarea acestui extras.
Verificarea corectitudinii și realității informațiilor conținute de document se poate face la adresa **www.ancpi.ro/verificare**, folosind codul de verificare online disponibil în antet. Codul de verificare este valabil 30 de zile calendaristice de la momentul generării documentului.

Data și ora generării,
04/08/2025, 13:35

Acest document se eliberează gratuit pentru proprietarii imobilelor. Pentru alți solicitanți, costul extrasului este de 25 de lei la ghișeu, respectiv 20 de lei dacă este obținut online prin platforma http://epay.ancpi.ro

Oficiul de Cadastru şi Publicitate Imobiliară PRAHOVA
Biroul de Cadastru şi Publicitate Imobiliară Ploieşti

PLOIESTI, Str. Unirii nr. 2, Cod postal 100043, Tel: (0244) 51 95 69, Fax: (0244) 59 22 95

Nr.cerere	**131382**
Ziua	**01**
Luna	**08**
Anul	**2025**

Extras de Plan Cadastral de Carte Funciară pentru Imobil număr cadastral 31027 / UAT Fulga

TEREN Extravilan
Adresa: Jud. Prahova, UAT Fulga

Comuna/Oraş/Municipiu: Fulga

Nr. cadastral	Suprafaţa măsurată	Observaţii / Referinţe
31027	3000	

* Suprafaţa este determinată in planul de proiecţie Stereo 70.

DETALII LINIARE IMOBIL



Incadrare in zonă
scara 1:10000



Date referitoare la teren

Crt	Categoria de folosință	Intra vilan	Suprafaţa (mp)	Tarla	Parcelă	Observaţii / Referinţe
1	arabil	NU	3.000	34	504/137	
	TOTAL:		**3.000**			

Date referitoare la construcţii

Crt	Numar	Destinaţie construcţie	Supraf. (mp)	Situaţie juridică	Observaţii / Referinţe
Imobilul nu are in componență construcții					

Lungime Segmente
1) Valorile lungimilor segmentelor sunt obţinute din proiecţie în plan.

Punct început	X / Y	Punct sfârşit	X / Y	Lungime segment (** (m)
1	616.830,93 383.531,904	2	616.828,092 383.531,256	2.911
2	616.828,092 383.531,256	3	617.196,115 382.557,993	1040.52
3	617.196,115 382.557,993	4	617.198,945 382.558,66	2.908
4	617.198,945 382.558,66	1	616.830,93 383.531,904	1040.499

**** Lungimile segmentelor sunt determinate în planul de proiecţie Stereo 70 şi sunt rotunjite la 1 milimetru.**
***** Distanţa dintre puncte este formată din segmente cumulate ce sunt mai mici decât valoarea 1 milimetru.**

Certific că informațiile din prezentul extras sunt conforme cu datele din planul cadastral de carte funciară al OCPI PRAHOVA la data: 04-08-2025
Situația prezentată poate face obiectul unor modificări ulterioare, in condițiile Legii cadastrului și publicității imobiliare nr. 7/1996, republicată.

Consilier/Inspector de specialitate,

Ancuța-Elena Constantin

Oficiul de Cadastru şi Publicitate Imobiliară PRAHOVA
Biroul de Cadastru şi Publicitate Imobiliară Ploieşti

Nr. cerere	131382
Ziua	01
Luna	08
Anul	2025

Cod verificare
100192385751

EXTRAS DE CARTE FUNCIARĂ
PENTRU INFORMARE

Carte Funciară Nr. 31027 Fulga

A. Partea I. Descrierea imobilului

TEREN Extravilan

Adresa: Jud. Prahova, UAT Fulga

Nr. Crt	Nr. cadastral Nr. topografic	Suprafaţa* (mp)	Observaţii / Referinţe
A1	31027	3.000	Teren neimprejmuit;

B. Partea II. Proprietari şi acte

Înscrieri privitoare la dreptul de proprietate şi alte drepturi reale		Referinţe
131382 / 01/08/2025		
Registrul Cadastral al Imobilelor (UAT Fulga); Act Normativ lg.7/1996 emis de Parlamentul Romaniei;		
B1	Se infiinteaza cartea funciara a imobilului 31027 ca urmare a finalizarii inregistrarii sistematice. Imobilul se gaseste in registrul cadastral al imobilelor sub numarul 8338.	A1
Act Notarial nr. 181, din 02/11/2017 emis de BIN STOICESCU ISABELA (CERTIFICAT DE MOSTENITOR;);		
B2	Intabulare, drept de PROPRIETATE, dobandit prin Succesiune, cota actuala 1/1	A1
	1) **ALEXE VIORICA**	

C. Partea III. SARCINI .

Inscrieri privind dezmembrămintele dreptului de proprietate, drepturi reale de garanţie şi sarcini	Referinţe
NU SUNT	

Anexa Nr. 1 La Partea I

Teren

Nr cadastral	Suprafaţa (mp)*	Observaţii / Referinţe
31027	3.000	

* Suprafaţa este determinată in planul de proiecţie Stereo 70.

DETALII LINIARE IMOBIL



Date referitoare la teren

Nr Crt	Categorie folosinţă	Intra vilan	Suprafaţa (mp)	Tarla	Parcelă	Nr. topo	Observaţii / Referinţe
1	arabil	NU	3.000	34	504/137	-	

Lungime Segmente
1) Valorile lungimilor segmentelor sunt obţinute din proiecţie în plan.

Punct început	X / Y	Punct sfârşit	X / Y	Lungime segment (** (m)
1	616.830,93 383.531,904	2	616.828,092 383.531,256	2.911
2	616.828,092 383.531,256	3	617.196,115 382.557,993	1040.52
3	617.196,115 382.557,993	4	617.198,945 382.558,66	2.908
4	617.198,945 382.558,66	1	616.830,93 383.531,904	1040.499

**** Lungimile segmentelor sunt determinate în planul de proiecţie Stereo 70 şi sunt rotunjite la 1 milimetru.**
***** Distanţa dintre puncte este formată din segmente cumulate ce sunt mai mici decât valoarea 1 milimetru.**

Extrasul de carte funciară generat prin sistemul informatic integrat al ANCPI conține informațiile din cartea funciară active la data generării. Acesta este valabil în condițiile prevăzute de art. 7 din Legea nr. 455/2001, coroborat cu art. 3 din O.U.G. nr. 41/2016, exclusiv în mediul electronic, pentru activități și procese administrative prevăzute de legislația în vigoare. Valabilitatea poate fi extinsă și în forma fizică a documentului, fără semnătură olografă, cu acceptul expres sau procedural al instituției publice ori entității care a solicitat prezentarea acestui extras.
Verificarea corectitudinii și realității informațiilor conținute de document se poate face la adresa **www.ancpi.ro/verificare**, folosind codul de verificare online disponibil în antet. Codul de verificare este valabil 30 de zile calendaristice de la momentul generării documentului.

Data și ora generării,
04/08/2025, 13:35

Acest document se eliberează gratuit pentru proprietarii imobilelor. Pentru alți solicitanți, costul extrasului este de 25 de lei la ghișeu, respectiv 20 de lei dacă este obținut online prin platforma http://epay.ancpi.ro

Oficiul de Cadastru şi Publicitate Imobiliară PRAHOVA
Biroul de Cadastru şi Publicitate Imobiliară Ploieşti

PLOIESTI, Str. Unirii nr. 2, Cod postal 100043, Tel: (0244) 51 95 69, Fax: (0244) 59 22 95

Nr.cerere	**131381**
Ziua	**01**
Luna	**08**
Anul	**2025**

Extras de Plan Cadastral de Carte Funciară pentru Imobil număr cadastral 31026 / UAT Fulga

TEREN Extravilan
Adresa: Jud. Prahova, UAT Fulga, T34 A 504/139

Comuna/Oraş/Municipiu: Fulga

Nr. cadastral	Suprafaţa măsurată	Observaţii / Referinţe
31026	2500	imobil inscris in CF sporadic 20314;

* Suprafaţa este determinată in planul de proiecţie Stereo 70.

DETALII LINIARE IMOBIL



Incadrare in zonă
scara 1:10000



Date referitoare la teren

Crt	Categoria de folosință	Intra vilan	Suprafaţa (mp)	Tarla	Parcelă	Observaţii / Referinţe
1	arabil	NU	2.500	34	504/139	
	TOTAL:		**2.500**			

Date referitoare la construcţii

Crt	Numar	Destinaţie construcţie	Supraf. (mp)	Situaţie juridică	Observaţii / Referinţe
Imobilul nu are in componență construcții					

Lungime Segmente
1) Valorile lungimilor segmentelor sunt obţinute din proiecţie în plan.

Punct început	X / Y	Punct sfârşit	X / Y	Lungime segment (** (m)
1	617.194,133 382.557,527	2	616.826,106 383.530,802	1040.533
2	616.826,106 383.530,802	3	616.823,742 383.530,262	2.425
3	616.823,742 383.530,262	4	617.191,775 382.556,971	1040.55
4	617.191,775 382.556,971	1	617.194,133 382.557,527	2.423

**** Lungimile segmentelor sunt determinate în planul de proiecţie Stereo 70 şi sunt rotunjite la 1 milimetru.**
***** Distanţa dintre puncte este formată din segmente cumulate ce sunt mai mici decât valoarea 1 milimetru.**

Certific că informațiile din prezentul extras sunt conforme cu datele din planul cadastral de carte funciară al OCPI PRAHOVA la data: 04-08-2025
Situația prezentată poate face obiectul unor modificări ulterioare, in condițiile Legii cadastrului și publicității imobiliare nr. 7/1996, republicată.

Consilier/Inspector de specialitate,

Ancuța-Elena Constantin

Oficiul de Cadastru şi Publicitate Imobiliară PRAHOVA
Biroul de Cadastru şi Publicitate Imobiliară Ploieşti

Nr. cerere	131381
Ziua	01
Luna	08
Anul	2025

Cod verificare
100192385749

EXTRAS DE CARTE FUNCIARĂ
PENTRU INFORMARE

Carte Funciară Nr. 31026 Fulga

A. Partea I. Descrierea imobilului

TEREN Extravilan

Adresa: Jud. Prahova, UAT Fulga, T34 A 504/139

Nr. Crt	Nr. cadastral Nr. topografic	Suprafaţa* (mp)	Observaţii / Referinţe
A1	31026	2.500	Teren neimprejmuit; imobil inscris in CF sporadic 20314;

B. Partea II. Proprietari şi acte

Înscrieri privitoare la dreptul de proprietate şi alte drepturi reale		Referinţe
131381 / 01/08/2025		
Registrul Cadastral al Imobilelor (UAT Fulga); Act Normativ lg.7/1996 emis de Parlamentul Romaniei;		
B1	Se infiinteaza cartea funciara a imobilului 31026 ca urmare a finalizarii inregistrarii sistematice. Imobilul se gaseste in registrul cadastral al imobilelor sub numarul 8337.	A1
Act Notarial nr. 4774, din 26/07/2012 emis de NP VASILE VICTOR;		
B2	Intabulare, drept de PROPRIETATE, dobandit prin Conventie, cota actuala 1/1	A1
	1) **SC PAJO HOLDING SRL**	
Act Administrativ nr. 16869, din 13/03/2013 emis de OCPI PRAHOVA;		
B3	se noteaza repozitionarea imobilului conform documentatiei tehnice avizate	A1

C. Partea III. SARCINI

Înscrieri privind dezmembrămintele dreptului de proprietate, drepturi reale de garanţie şi sarcini		Referinţe
131381 / 01/08/2025		
Act Administrativ nr. 431ES2, din 26/07/2017 emis de ANAF;		
C1	se radiaza ipoteca legala reprezentand sechestru de sub C1 inscrisa prin incheierea nr. 76243/2015	A1

Anexa Nr. 1 La Partea I

Teren

Nr cadastral	Suprafaţa (mp)*	Observaţii / Referinţe
31026	2.500	imobil inscris in CF sporadic 20314;

* Suprafaţa este determinată in planul de proiecţie Stereo 70.

DETALII LINIARE IMOBIL



Date referitoare la teren

Nr Crt	Categorie folosinţă	Intra vilan	Suprafaţa (mp)	Tarla	Parcelă	Nr. topo	Observaţii / Referinţe
1	arabil	NU	2.500	34	504/139	-	

Lungime Segmente
1) Valorile lungimilor segmentelor sunt obţinute din proiecţie în plan.

Punct început	X / Y	Punct sfârşit	X / Y	Lungime segment (** (m)
1	617.194,133 382.557,527	2	616.826,106 383.530,802	1040.533
2	616.826,106 383.530,802	3	616.823,742 383.530,262	2.425
3	616.823,742 383.530,262	4	617.191,775 382.556,971	1040.55
4	617.191,775 382.556,971	1	617.194,133 382.557,527	2.423

**** Lungimile segmentelor sunt determinate în planul de proiecţie Stereo 70 şi sunt rotunjite la 1 milimetru.**
***** Distanţa dintre puncte este formată din segmente cumulate ce sunt mai mici decât valoarea 1 milimetru.**

Extrasul de carte funciară generat prin sistemul informatic integrat al ANCPI conține informațiile din cartea funciară active la data generării. Acesta este valabil în condițiile prevăzute de art. 7 din Legea nr. 455/2001, coroborat cu art. 3 din O.U.G. nr. 41/2016, exclusiv în mediul electronic, pentru activități și procese administrative prevăzute de legislația în vigoare. Valabilitatea poate fi extinsă și în forma fizică a documentului, fără semnătură olografă, cu acceptul expres sau procedural al instituției publice ori entității care a solicitat prezentarea acestui extras.
Verificarea corectitudinii și realității informațiilor conținute de document se poate face la adresa **www.ancpi.ro/verificare**, folosind codul de verificare online disponibil în antet. Codul de verificare este valabil 30 de zile calendaristice de la momentul generării documentului.

Data și ora generării,
04/08/2025, 13:35

Acest document se eliberează gratuit pentru proprietarii imobilelor. Pentru alți solicitanți, costul extrasului este de 25 de lei la ghișeu, respectiv 20 de lei dacă este obținut online prin platforma http://epay.ancpi.ro

Oficiul de Cadastru şi Publicitate Imobiliară PRAHOVA
Biroul de Cadastru şi Publicitate Imobiliară Ploieşti

PLOIESTI, Str. Unirii nr. 2, Cod postal 100043, Tel: (0244) 51 95 69, Fax: (0244) 59 22 95

Nr.cerere	**131380**
Ziua	**01**
Luna	**08**
Anul	**2025**

Extras de Plan Cadastral de Carte Funciară pentru Imobil număr cadastral 31025 / UAT Fulga

TEREN Extravilan
Adresa: Jud. Prahova, UAT Fulga

Comuna/Oraş/Municipiu: Fulga

Nr. cadastral	Suprafaţa măsurată	Observaţii / Referinţe
31025	1000	Teren la dispozitia comisiei locale de fond funciar conform art. 13, alin. 14 din legea 7/1996.

* Suprafaţa este determinată in planul de proiecţie Stereo 70.

DETALII LINIARE IMOBIL



Incadrare in zonă
scara 1:10000



Date referitoare la teren

Crt	Categoria de folosință	Intra vilan	Suprafaţa (mp)	Tarla	Parcelă	Observaţii / Referinţe
1	arabil	NU	1.000	34	504/140	
	TOTAL:		**1.000**			

Date referitoare la construcţii

Crt	Numar	Destinaţie construcţie	Supraf. (mp)	Situaţie juridică	Observaţii / Referinţe
Imobilul nu are in componență construcții					

Lungime Segmente
1) Valorile lungimilor segmentelor sunt obţinute din proiecţie în plan.

Punct început	X / Y	Punct sfârşit	X / Y	Lungime segment (** (m)
1	617.191,775 382.556,971	2	616.823,742 383.530,262	1040.55
2	616.823,742 383.530,262	3	616.822,796 383.530,046	0.97
3	616.822,796 383.530,046	4	617.190,831 382.556,749	1040.556
4	617.190,831 382.556,749	1	617.191,775 382.556,971	0.97

**** Lungimile segmentelor sunt determinate în planul de proiecţie Stereo 70 şi sunt rotunjite la 1 milimetru.**
***** Distanţa dintre puncte este formată din segmente cumulate ce sunt mai mici decât valoarea 1 milimetru.**

Certific că informațiile din prezentul extras sunt conforme cu datele din planul cadastral de carte funciară al OCPI PRAHOVA la data: 04-08-2025
Situația prezentată poate face obiectul unor modificări ulterioare, in condițiile Legii cadastrului și publicității imobiliare nr. 7/1996, republicată.

Consilier/Inspector de specialitate,

Ancuța-Elena Constantin

Oficiul de Cadastru şi Publicitate Imobiliară PRAHOVA
Biroul de Cadastru şi Publicitate Imobiliară Ploieşti

Nr. cerere	131380
Ziua	01
Luna	08
Anul	2025

Cod verificare
100192385748

EXTRAS DE CARTE FUNCIARĂ
PENTRU INFORMARE

Carte Funciară Nr. 31025 Fulga

A. Partea I. Descrierea imobilului

TEREN Extravilan

Adresa: Jud. Prahova, UAT Fulga

Nr. Crt	Nr. cadastral Nr. topografic	Suprafaţa* (mp)	Observaţii / Referinţe
A1	31025	1.000	Teren neimprejmuit; Teren la dispozitia comisiei locale de fond funciar conform art. 13, alin. 14 din legea 7/1996.

B. Partea II. Proprietari şi acte

Înscrieri privitoare la dreptul de proprietate şi alte drepturi reale		Referinţe
131380 / 01/08/2025		
Registrul Cadastral al Imobilelor (UAT Fulga); Act Normativ lg.7/1996 emis de Parlamentul Romaniei;		
B1	Se infiinteaza cartea funciara a imobilului 31025 ca urmare a finalizarii inregistrarii sistematice. Imobilul se gaseste in registrul cadastral al imobilelor sub numarul 8336.	A1
Act Normativ nr. 7, din 13/03/1996 emis de PARLAMENTUL ROMÂNIEI (LEGE; ,art.13);		
B2	Se notează mențiunea proprietar neidentificat	A1

C. Partea III. SARCINI .

Inscrieri privind dezmembrămintele dreptului de proprietate, drepturi reale de garanţie şi sarcini	Referinţe
NU SUNT	

Anexa Nr. 1 La Partea I

Teren

Nr cadastral	Suprafaţa (mp)*	Observaţii / Referinţe
31025	1.000	Teren la dispozitia comisiei locale de fond funciar conform art. 13, alin. 14 din legea 7/1996.

* Suprafaţa este determinată in planul de proiecţie Stereo 70.

DETALII LINIARE IMOBIL



Date referitoare la teren

Nr Crt	Categorie folosinţă	Intra vilan	Suprafaţa (mp)	Tarla	Parcelă	Nr. topo	Observaţii / Referinţe
1	arabil	NU	1.000	34	504/140	-	

Lungime Segmente

1) Valorile lungimilor segmentelor sunt obţinute din proiecţie în plan.

Punct început	X / Y	Punct sfârşit	X / Y	Lungime segment (** (m)
1	617.191,775 382.556,971	2	616.823,742 383.530,262	1040.55
2	616.823,742 383.530,262	3	616.822,796 383.530,046	0.97
3	616.822,796 383.530,046	4	617.190,831 382.556,749	1040.556
4	617.190,831 382.556,749	1	617.191,775 382.556,971	0.97

**** Lungimile segmentelor sunt determinate în planul de proiecţie Stereo 70 şi sunt rotunjite la 1 milimetru.**
***** Distanţa dintre puncte este formată din segmente cumulate ce sunt mai mici decât valoarea 1 milimetru.**

Extrasul de carte funciară generat prin sistemul informatic integrat al ANCPI conține informațiile din cartea funciară active la data generării. Acesta este valabil în condițiile prevăzute de art. 7 din Legea nr. 455/2001, coroborat cu art. 3 din O.U.G. nr. 41/2016, exclusiv în mediul electronic, pentru activități și procese administrative prevăzute de legislația în vigoare. Valabilitatea poate fi extinsă și în forma fizică a documentului, fără semnătură olografă, cu acceptul expres sau procedural al instituției publice ori entității care a solicitat prezentarea acestui extras.
Verificarea corectitudinii și realității informațiilor conținute de document se poate face la adresa **www.ancpi.ro/verificare**, folosind codul de verificare online disponibil în antet. Codul de verificare este valabil 30 de zile calendaristice de la momentul generării documentului.

Data și ora generării,
04/08/2025, 13:35

Acest document se eliberează gratuit pentru proprietarii imobilelor. Pentru alți solicitanți, costul extrasului este de 25 de lei la ghișeu, respectiv 20 de lei dacă este obținut online prin platforma http://epay.ancpi.ro

Oficiul de Cadastru şi Publicitate Imobiliară PRAHOVA
Biroul de Cadastru şi Publicitate Imobiliară Ploieşti

PLOIESTI, Str. Unirii nr. 2, Cod postal 100043, Tel: (0244) 51 95 69, Fax: (0244) 59 22 95

Nr.cerere	**131379**
Ziua	**01**
Luna	**08**
Anul	**2025**

Extras de Plan Cadastral de Carte Funciară pentru Imobil număr cadastral 31024 / UAT Fulga

TEREN Extravilan
Adresa: Jud. Prahova, UAT Fulga

Comuna/Oraş/Municipiu: Fulga

Nr. cadastral	Suprafaţa măsurată	Observaţii / Referinţe
31024	2500	Teren la dispozitia comisiei locale de fond funciar conform art. 13, alin. 14 din legea 7/1996.

* Suprafaţa este determinată in planul de proiecţie Stereo 70.

DETALII LINIARE IMOBIL



Incadrare in zonă
scara 1:10000



Date referitoare la teren

Crt	Categoria de folosință	Intra vilan	Suprafaţa (mp)	Tarla	Parcelă	Observaţii / Referinţe
1	arabil	NU	2.500	34	504/141	
	TOTAL:		**2.500**			

Date referitoare la construcţii

Crt	Numar	Destinaţie construcţie	Supraf. (mp)	Situaţie juridică	Observaţii / Referinţe
Imobilul nu are in componență construcții					

Lungime Segmente
1) Valorile lungimilor segmentelor sunt obţinute din proiecţie în plan.

Punct început	X / Y	Punct sfârşit	X / Y	Lungime segment (** (m)
1	616.822,796 383.530,046	2	616.820,432 383.529,505	2.425
2	616.820,432 383.529,505	3	617.188,473 382.556,194	1040.571
3	617.188,473 382.556,194	4	617.190,831 382.556,749	2.422
4	617.190,831 382.556,749	1	616.822,796 383.530,046	1040.556

**** Lungimile segmentelor sunt determinate în planul de proiecţie Stereo 70 şi sunt rotunjite la 1 milimetru.**
***** Distanţa dintre puncte este formată din segmente cumulate ce sunt mai mici decât valoarea 1 milimetru.**

Certific că informațiile din prezentul extras sunt conforme cu datele din planul cadastral de carte funciară al OCPI PRAHOVA la data: 04-08-2025
Situația prezentată poate face obiectul unor modificări ulterioare, in condițiile Legii cadastrului și publicității imobiliare nr. 7/1996, republicată.

Consilier/Inspector de specialitate,

Ancuța-Elena Constantin

Oficiul de Cadastru şi Publicitate Imobiliară PRAHOVA
Biroul de Cadastru şi Publicitate Imobiliară Ploieşti

Nr. cerere	131379
Ziua	01
Luna	08
Anul	2025

Cod verificare
100192385747

EXTRAS DE CARTE FUNCIARĂ
PENTRU INFORMARE

Carte Funciară Nr. 31024 Fulga

A. Partea I. Descrierea imobilului

TEREN Extravilan

Adresa: Jud. Prahova, UAT Fulga

Nr. Crt	Nr. cadastral Nr. topografic	Suprafaţa* (mp)	Observaţii / Referinţe
A1	31024	2.500	Teren neimprejmuit; Teren la dispozitia comisiei locale de fond funciar conform art. 13, alin. 14 din legea 7/1996.

B. Partea II. Proprietari şi acte

Înscrieri privitoare la dreptul de proprietate şi alte drepturi reale		Referinţe
131379 / 01/08/2025		
Registrul Cadastral al Imobilelor (UAT Fulga); Act Normativ lg.7/1996 emis de Parlamentul Romaniei;		
B1	Se infiinteaza cartea funciara a imobilului 31024 ca urmare a finalizarii inregistrarii sistematice. Imobilul se gaseste in registrul cadastral al imobilelor sub numarul 8335.	A1
Act Normativ nr. 7, din 13/03/1996 emis de PARLAMENTUL ROMÂNIEI (LEGE; ,art.13);		
B2	Se notează mențiunea proprietar neidentificat	A1

C. Partea III. SARCINI .

Inscrieri privind dezmembrămintele dreptului de proprietate, drepturi reale de garanţie şi sarcini	Referinţe
NU SUNT	

Anexa Nr. 1 La Partea I

Teren

Nr cadastral	Suprafaţa (mp)*	Observaţii / Referinţe
31024	2.500	Teren la dispozitia comisiei locale de fond funciar conform art. 13, alin. 14 din legea 7/1996.

* Suprafaţa este determinată in planul de proiecţie Stereo 70.

DETALII LINIARE IMOBIL



Date referitoare la teren

Nr Crt	Categorie folosinţă	Intra vilan	Suprafaţa (mp)	Tarla	Parcelă	Nr. topo	Observaţii / Referinţe
1	arabil	NU	2.500	34	504/141	-	

Lungime Segmente

1) Valorile lungimilor segmentelor sunt obţinute din proiecţie în plan.

Punct început	X / Y	Punct sfârşit	X / Y	Lungime segment (** (m)
1	616.822,796 383.530,046	2	616.820,432 383.529,505	2.425
2	616.820,432 383.529,505	3	617.188,473 382.556,194	1040.571
3	617.188,473 382.556,194	4	617.190,831 382.556,749	2.422
4	617.190,831 382.556,749	1	616.822,796 383.530,046	1040.556

**** Lungimile segmentelor sunt determinate în planul de proiecţie Stereo 70 şi sunt rotunjite la 1 milimetru.**
***** Distanţa dintre puncte este formată din segmente cumulate ce sunt mai mici decât valoarea 1 milimetru.**

Extrasul de carte funciară generat prin sistemul informatic integrat al ANCPI conține informațiile din cartea funciară active la data generării. Acesta este valabil în condițiile prevăzute de art. 7 din Legea nr. 455/2001, coroborat cu art. 3 din O.U.G. nr. 41/2016, exclusiv în mediul electronic, pentru activități și procese administrative prevăzute de legislația în vigoare. Valabilitatea poate fi extinsă și în forma fizică a documentului, fără semnătură olografă, cu acceptul expres sau procedural al instituției publice ori entității care a solicitat prezentarea acestui extras.
Verificarea corectitudinii și realității informațiilor conținute de document se poate face la adresa **www.ancpi.ro/verificare**, folosind codul de verificare online disponibil în antet. Codul de verificare este valabil 30 de zile calendaristice de la momentul generării documentului.

Data și ora generării,
04/08/2025, 13:35

Acest document se eliberează gratuit pentru proprietarii imobilelor. Pentru alți solicitanți, costul extrasului este de 25 de lei la ghișeu, respectiv 20 de lei dacă este obținut online prin platforma http://epay.ancpi.ro

Oficiul de Cadastru şi Publicitate Imobiliară PRAHOVA
Biroul de Cadastru şi Publicitate Imobiliară Ploieşti

PLOIESTI, Str. Unirii nr. 2, Cod postal 100043, Tel: (0244) 51 95 69, Fax: (0244) 59 22 95

Nr.cerere	**131378**
Ziua	**01**
Luna	**08**
Anul	**2025**

Extras de Plan Cadastral de Carte Funciară pentru Imobil număr cadastral 31023 / UAT Fulga

TEREN Extravilan
Adresa: Jud. Prahova, UAT Fulga

Comuna/Oraş/Municipiu: Fulga

Nr. cadastral	Suprafaţa măsurată	Observaţii / Referinţe
31023	2000	

* Suprafaţa este determinată in planul de proiecţie Stereo 70.

DETALII LINIARE IMOBIL



Incadrare in zonă
scara 1:10000



Date referitoare la teren

Crt	Categoria de folosință	Intra vilan	Suprafaţa (mp)	Tarla	Parcelă	Observaţii / Referinţe
1	arabil	NU	2.000	34	504/142	
	TOTAL:		**2.000**			

Date referitoare la construcţii

Crt	Numar	Destinaţie construcţie	Supraf. (mp)	Situaţie juridică	Observaţii / Referinţe
Imobilul nu are in componență construcții					

Lungime Segmente
1) Valorile lungimilor segmentelor sunt obţinute din proiecţie în plan.

Punct început	X / Y	Punct sfârşit	X / Y	Lungime segment (** (m)
1	616.820,432 383.529,505	2	616.818,541 383.529,073	1.94
2	616.818,541 383.529,073	3	617.186,586 382.555,75	1040.584
3	617.186,586 382.555,75	4	617.188,473 382.556,194	1.939
4	617.188,473 382.556,194	1	616.820,432 383.529,505	1040.571

**** Lungimile segmentelor sunt determinate în planul de proiecţie Stereo 70 şi sunt rotunjite la 1 milimetru.**
***** Distanţa dintre puncte este formată din segmente cumulate ce sunt mai mici decât valoarea 1 milimetru.**

Certific că informațiile din prezentul extras sunt conforme cu datele din planul cadastral de carte funciară al OCPI PRAHOVA la data: 04-08-2025
Situația prezentată poate face obiectul unor modificări ulterioare, in condițiile Legii cadastrului și publicității imobiliare nr. 7/1996, republicată.

Consilier/Inspector de specialitate,

Ancuța-Elena Constantin

Oficiul de Cadastru şi Publicitate Imobiliară PRAHOVA
Biroul de Cadastru şi Publicitate Imobiliară Ploieşti

Nr. cerere	131378
Ziua	01
Luna	08
Anul	2025

Cod verificare
100192385746

EXTRAS DE CARTE FUNCIARĂ
PENTRU INFORMARE

Carte Funciară Nr. 31023 Fulga

A. Partea I. Descrierea imobilului

TEREN Extravilan

Adresa: Jud. Prahova, UAT Fulga

Nr. Crt	Nr. cadastral Nr. topografic	Suprafaţa* (mp)	Observaţii / Referinţe
A1	31023	2.000	Teren neimprejmuit;

B. Partea II. Proprietari şi acte

Înscrieri privitoare la dreptul de proprietate şi alte drepturi reale		Referinţe
131378 / 01/08/2025		
Registrul Cadastral al Imobilelor (UAT Fulga); Act Normativ lg.7/1996 emis de Parlamentul Romaniei;		
B1	Se infiinteaza cartea funciara a imobilului 31023 ca urmare a finalizarii inregistrarii sistematice. Imobilul se gaseste in registrul cadastral al imobilelor sub numarul 8334.	A1
Act Administrativ nr. 21, din 12/07/2006 emis de CJSDPAT PRAHOVA (TITLU DE PROPRIETATE;);		
B2	Intabulare, drept de PROPRIETATE, dobandit prin Reconstituire, cota actuala 1/1	A1
	1) **STAN STELIAN**	

C. Partea III. SARCINI .

Inscrieri privind dezmembrămintele dreptului de proprietate, drepturi reale de garanţie şi sarcini	Referinţe
NU SUNT	

Anexa Nr. 1 La Partea I

Teren

Nr cadastral	Suprafaţa (mp)*	Observaţii / Referinţe
31023	2.000	

* Suprafaţa este determinată in planul de proiecţie Stereo 70.

DETALII LINIARE IMOBIL



Date referitoare la teren

Nr Crt	Categorie folosinţă	Intra vilan	Suprafaţa (mp)	Tarla	Parcelă	Nr. topo	Observaţii / Referinţe
1	arabil	NU	2.000	34	504/142	-	

Lungime Segmente
1) Valorile lungimilor segmentelor sunt obţinute din proiecţie în plan.

Punct început	X / Y	Punct sfârşit	X / Y	Lungime segment (** (m)
1	616.820,432 383.529,505	2	616.818,541 383.529,073	1.94
2	616.818,541 383.529,073	3	617.186,586 382.555,75	1040.584
3	617.186,586 382.555,75	4	617.188,473 382.556,194	1.939
4	617.188,473 382.556,194	1	616.820,432 383.529,505	1040.571

**** Lungimile segmentelor sunt determinate în planul de proiecţie Stereo 70 şi sunt rotunjite la 1 milimetru.**
***** Distanţa dintre puncte este formată din segmente cumulate ce sunt mai mici decât valoarea 1 milimetru.**

Extrasul de carte funciară generat prin sistemul informatic integrat al ANCPI conține informațiile din cartea funciară active la data generării. Acesta este valabil în condițiile prevăzute de art. 7 din Legea nr. 455/2001, coroborat cu art. 3 din O.U.G. nr. 41/2016, exclusiv în mediul electronic, pentru activități și procese administrative prevăzute de legislația în vigoare. Valabilitatea poate fi extinsă și în forma fizică a documentului, fără semnătură olografă, cu acceptul expres sau procedural al instituției publice ori entității care a solicitat prezentarea acestui extras.
Verificarea corectitudinii și realității informațiilor conținute de document se poate face la adresa **www.ancpi.ro/verificare**, folosind codul de verificare online disponibil în antet. Codul de verificare este valabil 30 de zile calendaristice de la momentul generării documentului.

Data și ora generării,
04/08/2025, 13:35

Acest document se eliberează gratuit pentru proprietarii imobilelor. Pentru alți solicitanți, costul extrasului este de 25 de lei la ghișeu, respectiv 20 de lei dacă este obținut online prin platforma http://epay.ancpi.ro

Oficiul de Cadastru şi Publicitate Imobiliară PRAHOVA
Biroul de Cadastru şi Publicitate Imobiliară Ploieşti

PLOIESTI, Str. Unirii nr. 2, Cod postal 100043, Tel: (0244) 51 95 69, Fax: (0244) 59 22 95

Nr.cerere	**131377**
Ziua	**01**
Luna	**08**
Anul	**2025**

Extras de Plan Cadastral de Carte Funciară pentru Imobil număr cadastral 31022 / UAT Fulga

TEREN Extravilan
Adresa: Jud. Prahova, UAT Fulga

Comuna/Oraş/Municipiu: Fulga

Nr. cadastral	Suprafaţa măsurată	Observaţii / Referinţe
31022	3000	

* Suprafaţa este determinată in planul de proiecţie Stereo 70.

DETALII LINIARE IMOBIL



Incadrare in zonă
scara 1:10000



Date referitoare la teren

Crt	Categoria de folosință	Intra vilan	Suprafaţa (mp)	Tarla	Parcelă	Observaţii / Referinţe
1	arabil	NU	3.000	34	504/143	
	TOTAL:		**3.000**			

Date referitoare la construcţii

Crt	Numar	Destinaţie construcţie	Supraf. (mp)	Situaţie juridică	Observaţii / Referinţe
Imobilul nu are in componență construcții					

Lungime Segmente
1) Valorile lungimilor segmentelor sunt obţinute din proiecţie în plan.

Punct început	X / Y	Punct sfârşit	X / Y	Lungime segment (** (m)
1	617.186,586 382.555,75	2	616.818,541 383.529,073	1040.584
2	616.818,541 383.529,073	3	616.815,704 383.528,425	2.91
3	616.815,704 383.528,425	4	617.183,755 382.555,083	1040.604
4	617.183,755 382.555,083	1	617.186,586 382.555,75	2.909

**** Lungimile segmentelor sunt determinate în planul de proiecţie Stereo 70 şi sunt rotunjite la 1 milimetru.**
***** Distanţa dintre puncte este formată din segmente cumulate ce sunt mai mici decât valoarea 1 milimetru.**

Certific că informațiile din prezentul extras sunt conforme cu datele din planul cadastral de carte funciară al OCPI PRAHOVA la data: 04-08-2025
Situația prezentată poate face obiectul unor modificări ulterioare, in condițiile Legii cadastrului și publicității imobiliare nr. 7/1996, republicată.

Consilier/Inspector de specialitate,

Ancuța-Elena Constantin

Oficiul de Cadastru şi Publicitate Imobiliară PRAHOVA
Biroul de Cadastru şi Publicitate Imobiliară Ploieşti

Nr. cerere	131377
Ziua	01
Luna	08
Anul	2025

Cod verificare
100192385745

EXTRAS DE CARTE FUNCIARĂ
PENTRU INFORMARE

Carte Funciară Nr. 31022 Fulga

A. Partea I. Descrierea imobilului

TEREN Extravilan

Adresa: Jud. Prahova, UAT Fulga

Nr. Crt	Nr. cadastral Nr. topografic	Suprafaţa* (mp)	Observaţii / Referinţe
A1	31022	3.000	Teren neimprejmuit;

B. Partea II. Proprietari şi acte

Înscrieri privitoare la dreptul de proprietate şi alte drepturi reale		Referinţe
131377 / 01/08/2025		
Registrul Cadastral al Imobilelor (UAT Fulga); Act Normativ lg.7/1996 emis de Parlamentul Romaniei;		
B1	Se infiinteaza cartea funciara a imobilului 31022 ca urmare a finalizarii inregistrarii sistematice. Imobilul se gaseste in registrul cadastral al imobilelor sub numarul 8333.	A1
Act Administrativ nr. 82651, din 14/07/1999 emis de CJSDPAT PRAHOVA (TITLU DE PROPRIETATE;);		
B2	Intabulare, drept de PROPRIETATE, dobandit prin Reconstituire, cota actuala 1/1	A1
	1) **SANDU NIŢĂ** 2) **SANDU ŞTEFAN** 3) **CRISTESCU NICULINA** 4) **ZAMFIR VIORICA** 5) **HARALAMBIE NIŢA**	

C. Partea III. SARCINI .

Inscrieri privind dezmembrămintele dreptului de proprietate, drepturi reale de garanţie şi sarcini	Referinţe
NU SUNT	

Anexa Nr. 1 La Partea I

Teren

Nr cadastral	Suprafaţa (mp)*	Observaţii / Referinţe
31022	3.000	

* Suprafaţa este determinată in planul de proiecţie Stereo 70.

DETALII LINIARE IMOBIL



Date referitoare la teren

Nr Crt	Categorie folosinţă	Intra vilan	Suprafaţa (mp)	Tarla	Parcelă	Nr. topo	Observaţii / Referinţe
1	arabil	NU	3.000	34	504/143	-	

Lungime Segmente
1) Valorile lungimilor segmentelor sunt obţinute din proiecţie în plan.

Punct început	X / Y	Punct sfârşit	X / Y	Lungime segment (** (m)
1	617.186,586 382.555,75	2	616.818,541 383.529,073	1040.584
2	616.818,541 383.529,073	3	616.815,704 383.528,425	2.91
3	616.815,704 383.528,425	4	617.183,755 382.555,083	1040.604
4	617.183,755 382.555,083	1	617.186,586 382.555,75	2.909

**** Lungimile segmentelor sunt determinate în planul de proiecţie Stereo 70 şi sunt rotunjite la 1 milimetru.**
***** Distanţa dintre puncte este formată din segmente cumulate ce sunt mai mici decât valoarea 1 milimetru.**

Extrasul de carte funciară generat prin sistemul informatic integrat al ANCPI conține informațiile din cartea funciară active la data generării. Acesta este valabil în condițiile prevăzute de art. 7 din Legea nr. 455/2001, coroborat cu art. 3 din O.U.G. nr. 41/2016, exclusiv în mediul electronic, pentru activități și procese administrative prevăzute de legislația în vigoare. Valabilitatea poate fi extinsă și în forma fizică a documentului, fără semnătură olografă, cu acceptul expres sau procedural al instituției publice ori entității care a solicitat prezentarea acestui extras.
Verificarea corectitudinii și realității informațiilor conținute de document se poate face la adresa **www.ancpi.ro/verificare**, folosind codul de verificare online disponibil în antet. Codul de verificare este valabil 30 de zile calendaristice de la momentul generării documentului.

Data și ora generării,
04/08/2025, 13:35

Acest document se eliberează gratuit pentru proprietarii imobilelor. Pentru alți solicitanți, costul extrasului este de 25 de lei la ghișeu, respectiv 20 de lei dacă este obținut online prin platforma http://epay.ancpi.ro

Oficiul de Cadastru şi Publicitate Imobiliară PRAHOVA
Biroul de Cadastru şi Publicitate Imobiliară Ploieşti

PLOIESTI, Str. Unirii nr. 2, Cod postal 100043, Tel: (0244) 51 95 69, Fax: (0244) 59 22 95

Nr.cerere	**131376**
Ziua	**01**
Luna	**08**
Anul	**2025**

Extras de Plan Cadastral de Carte Funciară pentru Imobil număr cadastral 31021 / UAT Fulga

TEREN Extravilan
Adresa: Jud. Prahova, UAT Fulga

Comuna/Oraş/Municipiu: Fulga

Nr. cadastral	Suprafaţa măsurată	Observaţii / Referinţe
31021	7000	

* Suprafaţa este determinată in planul de proiecţie Stereo 70.

DETALII LINIARE IMOBIL



Incadrare in zonă
scara 1:10000



Date referitoare la teren

Crt	Categoria de folosință	Intra vilan	Suprafaţa (mp)	Tarla	Parcelă	Observaţii / Referinţe
1	arabil	NU	7.000	34	504/144	
	TOTAL:		**7.000**			

Date referitoare la construcţii

Crt	Numar	Destinaţie construcţie	Supraf. (mp)	Situaţie juridică	Observaţii / Referinţe
Imobilul nu are in componență construcții					

Lungime Segmente
1) Valorile lungimilor segmentelor sunt obţinute din proiecţie în plan.

Punct început	X / Y	Punct sfârşit	X / Y	Lungime segment (** (m)
1	617.183,755 382.555,083	2	616.815,704 383.528,425	1040.604
2	616.815,704 383.528,425	3	616.809,084 383.526,912	6.791
3	616.809,084 383.526,912	4	617.177,152 382.553,529	1040.648
4	617.177,152 382.553,529	1	617.183,755 382.555,083	6.783

**** Lungimile segmentelor sunt determinate în planul de proiecţie Stereo 70 şi sunt rotunjite la 1 milimetru.**
***** Distanţa dintre puncte este formată din segmente cumulate ce sunt mai mici decât valoarea 1 milimetru.**

Certific că informațiile din prezentul extras sunt conforme cu datele din planul cadastral de carte funciară al OCPI PRAHOVA la data: 04-08-2025
Situația prezentată poate face obiectul unor modificări ulterioare, in condițiile Legii cadastrului și publicității imobiliare nr. 7/1996, republicată.

Consilier/Inspector de specialitate,

Ancuța-Elena Constantin

Oficiul de Cadastru şi Publicitate Imobiliară PRAHOVA
Biroul de Cadastru şi Publicitate Imobiliară Ploieşti

Nr. cerere	131376
Ziua	01
Luna	08
Anul	2025

Cod verificare
100192385744

EXTRAS DE CARTE FUNCIARĂ
PENTRU INFORMARE

Carte Funciară Nr. 31021 Fulga

A. Partea I. Descrierea imobilului

TEREN Extravilan

Adresa: Jud. Prahova, UAT Fulga

Nr. Crt	Nr. cadastral Nr. topografic	Suprafaţa* (mp)	Observaţii / Referinţe
A1	31021	7.000	Teren neimprejmuit;

B. Partea II. Proprietari şi acte

Înscrieri privitoare la dreptul de proprietate şi alte drepturi reale		Referinţe
131376 / 01/08/2025		
Registrul Cadastral al Imobilelor (UAT Fulga); Act Normativ lg.7/1996 emis de Parlamentul Romaniei;		
B1	Se infiinteaza cartea funciara a imobilului 31021 ca urmare a finalizarii inregistrarii sistematice. Imobilul se gaseste in registrul cadastral al imobilelor sub numarul 8332.	A1
Act Administrativ nr. 81936, din 11/06/1999 emis de CJSDPAT PRAHOVA (TITLU DE PROPRIETATE;);		
B2	Intabulare, drept de PROPRIETATE, dobandit prin Reconstituire, cota actuala 1/1	A1
	1) **DINU RĂDUCANU** 2) **PUFULETE ZAMFIRA**	

C. Partea III. SARCINI .

Inscrieri privind dezmembrămintele dreptului de proprietate, drepturi reale de garanţie şi sarcini	Referinţe
NU SUNT	

Anexa Nr. 1 La Partea I

Teren

Nr cadastral	Suprafaţa (mp)*	Observaţii / Referinţe
31021	7.000	

* Suprafaţa este determinată in planul de proiecţie Stereo 70.

DETALII LINIARE IMOBIL



Date referitoare la teren

Nr Crt	Categorie folosinţă	Intra vilan	Suprafaţa (mp)	Tarla	Parcelă	Nr. topo	Observaţii / Referinţe
1	arabil	NU	7.000	34	504/144	-	

Lungime Segmente
1) Valorile lungimilor segmentelor sunt obţinute din proiecţie în plan.

Punct început	X / Y	Punct sfârşit	X / Y	Lungime segment (** (m)
1	617.183,755 382.555,083	2	616.815,704 383.528,425	1040.604
2	616.815,704 383.528,425	3	616.809,084 383.526,912	6.791
3	616.809,084 383.526,912	4	617.177,152 382.553,529	1040.648
4	617.177,152 382.553,529	1	617.183,755 382.555,083	6.783

**** Lungimile segmentelor sunt determinate în planul de proiecţie Stereo 70 şi sunt rotunjite la 1 milimetru.**
***** Distanţa dintre puncte este formată din segmente cumulate ce sunt mai mici decât valoarea 1 milimetru.**

Extrasul de carte funciară generat prin sistemul informatic integrat al ANCPI conține informațiile din cartea funciară active la data generării. Acesta este valabil în condițiile prevăzute de art. 7 din Legea nr. 455/2001, coroborat cu art. 3 din O.U.G. nr. 41/2016, exclusiv în mediul electronic, pentru activități și procese administrative prevăzute de legislația în vigoare. Valabilitatea poate fi extinsă și în forma fizică a documentului, fără semnătură olografă, cu acceptul expres sau procedural al instituției publice ori entității care a solicitat prezentarea acestui extras.
Verificarea corectitudinii și realității informațiilor conținute de document se poate face la adresa **www.ancpi.ro/verificare**, folosind codul de verificare online disponibil în antet. Codul de verificare este valabil 30 de zile calendaristice de la momentul generării documentului.

Data și ora generării,
04/08/2025, 13:35

Acest document se eliberează gratuit pentru proprietarii imobilelor. Pentru alți solicitanți, costul extrasului este de 25 de lei la ghișeu, respectiv 20 de lei dacă este obținut online prin platforma http://epay.ancpi.ro

Oficiul de Cadastru şi Publicitate Imobiliară PRAHOVA
Biroul de Cadastru şi Publicitate Imobiliară Ploieşti

PLOIESTI, Str. Unirii nr. 2, Cod postal 100043, Tel: (0244) 51 95 69, Fax: (0244) 59 22 95

Nr.cerere	**131375**
Ziua	**01**
Luna	**08**
Anul	**2025**

Extras de Plan Cadastral de Carte Funciară pentru Imobil număr cadastral 31020 / UAT Fulga

TEREN Extravilan
Adresa: Jud. Prahova, UAT Fulga

Comuna/Oraş/Municipiu: Fulga

Nr. cadastral	Suprafaţa măsurată	Observaţii / Referinţe
31020	6000	

* Suprafaţa este determinată in planul de proiecţie Stereo 70.

DETALII LINIARE IMOBIL



Incadrare in zonă
scara 1:10000



Date referitoare la teren

Crt	Categoria de folosință	Intra vilan	Suprafaţa (mp)	Tarla	Parcelă	Observaţii / Referinţe
1	arabil	NU	6.000	34	504/145	
	TOTAL:		**6.000**			

Date referitoare la construcţii

Crt	Numar	Destinaţie construcţie	Supraf. (mp)	Situaţie juridică	Observaţii / Referinţe
Imobilul nu are in componență construcții					

Lungime Segmente
1) Valorile lungimilor segmentelor sunt obţinute din proiecţie în plan.

Punct început	X / Y	Punct sfârşit	X / Y	Lungime segment (** (m)
1	617.177,152 382.553,529	2	616.809,084 383.526,912	1040.648
2	616.809,084 383.526,912	3	616.803,411 383.525,615	5.819
3	616.803,411 383.525,615	4	617.171,492 382.552,196	1040.686
4	617.171,492 382.552,196	1	617.177,152 382.553,529	5.815

**** Lungimile segmentelor sunt determinate în planul de proiecţie Stereo 70 şi sunt rotunjite la 1 milimetru.**
***** Distanţa dintre puncte este formată din segmente cumulate ce sunt mai mici decât valoarea 1 milimetru.**

Certific că informațiile din prezentul extras sunt conforme cu datele din planul cadastral de carte funciară al OCPI PRAHOVA la data: 04-08-2025
Situația prezentată poate face obiectul unor modificări ulterioare, in condițiile Legii cadastrului și publicității imobiliare nr. 7/1996, republicată.

Consilier/Inspector de specialitate,

Ancuța-Elena Constantin

Oficiul de Cadastru şi Publicitate Imobiliară PRAHOVA
Biroul de Cadastru şi Publicitate Imobiliară Ploieşti

Nr. cerere	131375
Ziua	01
Luna	08
Anul	2025

Cod verificare
100192385743

EXTRAS DE CARTE FUNCIARĂ
PENTRU INFORMARE

Carte Funciară Nr. 31020 Fulga

A. Partea I. Descrierea imobilului

TEREN Extravilan

Adresa: Jud. Prahova, UAT Fulga

Nr. Crt	Nr. cadastral Nr. topografic	Suprafaţa* (mp)	Observaţii / Referinţe
A1	31020	6.000	Teren neimprejmuit;

B. Partea II. Proprietari şi acte

Înscrieri privitoare la dreptul de proprietate şi alte drepturi reale		Referinţe
131375 / 01/08/2025		
Registrul Cadastral al Imobilelor (UAT Fulga); Act Normativ lg.7/1996 emis de Parlamentul Romaniei;		
B1	Se infiinteaza cartea funciara a imobilului 31020 ca urmare a finalizarii inregistrarii sistematice. Imobilul se gaseste in registrul cadastral al imobilelor sub numarul 8331.	A1
Act Administrativ nr. 79147, din 08/01/1999 emis de CJSDPAT PRAHOVA (TITLU DE PROPRIETATE;);		
B2	Intabulare, drept de PROPRIETATE, dobandit prin Reconstituire, cota actuala 1/1	A1
	1) **MUSAT DUMITRU**	

C. Partea III. SARCINI .

Inscrieri privind dezmembrămintele dreptului de proprietate, drepturi reale de garanţie şi sarcini	Referinţe
NU SUNT	

Anexa Nr. 1 La Partea I

Teren

Nr cadastral	Suprafaţa (mp)*	Observaţii / Referinţe
31020	6.000	

* Suprafaţa este determinată in planul de proiecţie Stereo 70.

DETALII LINIARE IMOBIL



Date referitoare la teren

Nr Crt	Categorie folosinţă	Intra vilan	Suprafaţa (mp)	Tarla	Parcelă	Nr. topo	Observaţii / Referinţe
1	arabil	NU	6.000	34	504/145	-	

Lungime Segmente
1) Valorile lungimilor segmentelor sunt obţinute din proiecţie în plan.

Punct început	X / Y	Punct sfârşit	X / Y	Lungime segment (** (m)
1	617.177,152 382.553,529	2	616.809,084 383.526,912	1040.648
2	616.809,084 383.526,912	3	616.803,411 383.525,615	5.819
3	616.803,411 383.525,615	4	617.171,492 382.552,196	1040.686
4	617.171,492 382.552,196	1	617.177,152 382.553,529	5.815

**** Lungimile segmentelor sunt determinate în planul de proiecţie Stereo 70 şi sunt rotunjite la 1 milimetru.**
***** Distanţa dintre puncte este formată din segmente cumulate ce sunt mai mici decât valoarea 1 milimetru.**

Extrasul de carte funciară generat prin sistemul informatic integrat al ANCPI conține informațiile din cartea funciară active la data generării. Acesta este valabil în condițiile prevăzute de art. 7 din Legea nr. 455/2001, coroborat cu art. 3 din O.U.G. nr. 41/2016, exclusiv în mediul electronic, pentru activități și procese administrative prevăzute de legislația în vigoare. Valabilitatea poate fi extinsă și în forma fizică a documentului, fără semnătură olografă, cu acceptul expres sau procedural al instituției publice ori entității care a solicitat prezentarea acestui extras.
Verificarea corectitudinii și realității informațiilor conținute de document se poate face la adresa **www.ancpi.ro/verificare**, folosind codul de verificare online disponibil în antet. Codul de verificare este valabil 30 de zile calendaristice de la momentul generării documentului.

Data și ora generării,
04/08/2025, 13:36

Acest document se eliberează gratuit pentru proprietarii imobilelor. Pentru alți solicitanți, costul extrasului este de 25 de lei la ghișeu, respectiv 20 de lei dacă este obținut online prin platforma http://epay.ancpi.ro

Oficiul de Cadastru şi Publicitate Imobiliară PRAHOVA
Biroul de Cadastru şi Publicitate Imobiliară Ploieşti

PLOIESTI, Str. Unirii nr. 2, Cod postal 100043, Tel: (0244) 51 95 69, Fax: (0244) 59 22 95

Nr.cerere	**131374**
Ziua	**01**
Luna	**08**
Anul	**2025**

Extras de Plan Cadastral de Carte Funciară pentru Imobil număr cadastral 31019 / UAT Fulga

TEREN Extravilan
Adresa: Jud. Prahova, UAT Fulga, T34 A 504/147

Comuna/Oraş/Municipiu: Fulga

Nr. cadastral	Suprafaţa măsurată	Observaţii / Referinţe
31019	4000	imobil inscris in CF sporadic 20313;

* Suprafaţa este determinată in planul de proiecţie Stereo 70.

DETALII LINIARE IMOBIL



Incadrare in zonă
scara 1:10000



Date referitoare la teren

Crt	Categoria de folosință	Intra vilan	Suprafaţa (mp)	Tarla	Parcelă	Observaţii / Referinţe
1	arabil	NU	4.000	34	504/147	
	TOTAL:		**4.000**			

Date referitoare la construcţii

Crt	Numar	Destinaţie construcţie	Supraf. (mp)	Situaţie juridică	Observaţii / Referinţe
Imobilul nu are in componență construcții					

Lungime Segmente
1) Valorile lungimilor segmentelor sunt obţinute din proiecţie în plan.

Punct început	X / Y	Punct sfârşit	X / Y	Lungime segment (** (m)
1	617.168,662 382.551,53	2	616.800,574 383.524,967	1040.706
2	616.800,574 383.524,967	3	616.796,792 383.524,102	3.88
3	616.796,792 383.524,102	4	617.164,889 382.550,642	1040.73
4	617.164,889 382.550,642	1	617.168,662 382.551,53	3.876

**** Lungimile segmentelor sunt determinate în planul de proiecţie Stereo 70 şi sunt rotunjite la 1 milimetru.**
***** Distanţa dintre puncte este formată din segmente cumulate ce sunt mai mici decât valoarea 1 milimetru.**

Certific că informațiile din prezentul extras sunt conforme cu datele din planul cadastral de carte funciară al OCPI PRAHOVA la data: 04-08-2025
Situația prezentată poate face obiectul unor modificări ulterioare, in condițiile Legii cadastrului și publicității imobiliare nr. 7/1996, republicată.

Consilier/Inspector de specialitate,

Ancuța-Elena Constantin

Oficiul de Cadastru şi Publicitate Imobiliară PRAHOVA
Biroul de Cadastru şi Publicitate Imobiliară Ploieşti

Nr. cerere	131374
Ziua	01
Luna	08
Anul	2025

Cod verificare
100192385742

EXTRAS DE CARTE FUNCIARĂ
PENTRU INFORMARE

Carte Funciară Nr. 31019 Fulga

A. Partea I. Descrierea imobilului

TEREN Extravilan

Adresa: Jud. Prahova, UAT Fulga, T34 A 504/147

Nr. Crt	Nr. cadastral Nr. topografic	Suprafaţa* (mp)	Observaţii / Referinţe
A1	31019	4.000	Teren neimprejmuit; imobil inscris in CF sporadic 20313;

B. Partea II. Proprietari şi acte

Înscrieri privitoare la dreptul de proprietate şi alte drepturi reale		Referinţe
131374 / 01/08/2025		
Registrul Cadastral al Imobilelor (UAT Fulga); Act Normativ lg.7/1996 emis de Parlamentul Romaniei;		
B1	Se infiinteaza cartea funciara a imobilului 31019 ca urmare a finalizarii inregistrarii sistematice. Imobilul se gaseste in registrul cadastral al imobilelor sub numarul 8330.	A1
Act Notarial nr. 659, din 10/02/2012 emis de NP VASILE VICTOR;		
B2	Intabulare, drept de PROPRIETATEcumparare, dobandit prin Conventie, cota actuala 1/1	A1
	1) **SC PAJO HOLDING SRL**	

C. Partea III. SARCINI

Înscrieri privind dezmembrămintele dreptului de proprietate, drepturi reale de garanţie şi sarcini		Referinţe
131374 / 01/08/2025		
Act Administrativ nr. 4316ES2, din 26/07/2017 emis de ANAF;		
C1	se radiaza sechestru de sub C1, inscris prin incheierea nr 76197/2015	A1

Anexa Nr. 1 La Partea I

Teren

Nr cadastral	Suprafaţa (mp)*	Observaţii / Referinţe
31019	4.000	imobil inscris in CF sporadic 20313;

* Suprafaţa este determinată in planul de proiecţie Stereo 70.

DETALII LINIARE IMOBIL



Date referitoare la teren

Nr Crt	Categorie folosinţă	Intra vilan	Suprafaţa (mp)	Tarla	Parcelă	Nr. topo	Observaţii / Referinţe
1	arabil	NU	4.000	34	504/147	-	

Lungime Segmente
1) Valorile lungimilor segmentelor sunt obţinute din proiecţie în plan.

Punct început	X / Y	Punct sfârşit	X / Y	Lungime segment (** (m)
1	617.168,662 382.551,53	2	616.800,574 383.524,967	1040.706
2	616.800,574 383.524,967	3	616.796,792 383.524,102	3.88
3	616.796,792 383.524,102	4	617.164,889 382.550,642	1040.73
4	617.164,889 382.550,642	1	617.168,662 382.551,53	3.876

**** Lungimile segmentelor sunt determinate în planul de proiecţie Stereo 70 şi sunt rotunjite la 1 milimetru.**
***** Distanţa dintre puncte este formată din segmente cumulate ce sunt mai mici decât valoarea 1 milimetru.**

Extrasul de carte funciară generat prin sistemul informatic integrat al ANCPI conține informațiile din cartea funciară active la data generării. Acesta este valabil în condițiile prevăzute de art. 7 din Legea nr. 455/2001, coroborat cu art. 3 din O.U.G. nr. 41/2016, exclusiv în mediul electronic, pentru activități și procese administrative prevăzute de legislația în vigoare. Valabilitatea poate fi extinsă și în forma fizică a documentului, fără semnătură olografă, cu acceptul expres sau procedural al instituției publice ori entității care a solicitat prezentarea acestui extras.
Verificarea corectitudinii și realității informațiilor conținute de document se poate face la adresa **www.ancpi.ro/verificare**, folosind codul de verificare online disponibil în antet. Codul de verificare este valabil 30 de zile calendaristice de la momentul generării documentului.

Data și ora generării,
04/08/2025, 13:36

Acest document se eliberează gratuit pentru proprietarii imobilelor. Pentru alți solicitanți, costul extrasului este de 25 de lei la ghișeu, respectiv 20 de lei dacă este obținut online prin platforma http://epay.ancpi.ro

Oficiul de Cadastru şi Publicitate Imobiliară PRAHOVA
Biroul de Cadastru şi Publicitate Imobiliară Ploieşti

PLOIESTI, Str. Unirii nr. 2, Cod postal 100043, Tel: (0244) 51 95 69, Fax: (0244) 59 22 95

Nr.cerere	**131373**
Ziua	**01**
Luna	**08**
Anul	**2025**

Extras de Plan Cadastral de Carte Funciară pentru Imobil număr cadastral 31018 / UAT Fulga

TEREN Extravilan
Adresa: Jud. Prahova, UAT Fulga

Comuna/Oraş/Municipiu: Fulga

Nr. cadastral	Suprafaţa măsurată	Observaţii / Referinţe
31018	3000	

* Suprafaţa este determinată in planul de proiecţie Stereo 70.

DETALII LINIARE IMOBIL



Incadrare in zonă
scara 1:10000



Date referitoare la teren

Crt	Categoria de folosință	Intra vilan	Suprafaţa (mp)	Tarla	Parcelă	Observaţii / Referinţe
1	arabil	NU	3.000	34	504/146	
	TOTAL:		**3.000**			

Date referitoare la construcţii

Crt	Numar	Destinaţie construcţie	Supraf. (mp)	Situaţie juridică	Observaţii / Referinţe
Imobilul nu are in componență construcții					

Lungime Segmente
1) Valorile lungimilor segmentelor sunt obţinute din proiecţie în plan.

Punct început	X / Y	Punct sfârşit	X / Y	Lungime segment (** (m)
1	617.171,492 382.552,196	2	616.803,411 383.525,615	1040.686
2	616.803,411 383.525,615	3	616.800,574 383.524,967	2.91
3	616.800,574 383.524,967	4	617.168,662 382.551,53	1040.706
4	617.168,662 382.551,53	1	617.171,492 382.552,196	2.907

**** Lungimile segmentelor sunt determinate în planul de proiecţie Stereo 70 şi sunt rotunjite la 1 milimetru.**
***** Distanţa dintre puncte este formată din segmente cumulate ce sunt mai mici decât valoarea 1 milimetru.**

Certific că informațiile din prezentul extras sunt conforme cu datele din planul cadastral de carte funciară al OCPI PRAHOVA la data: 04-08-2025
Situația prezentată poate face obiectul unor modificări ulterioare, in condițiile Legii cadastrului și publicității imobiliare nr. 7/1996, republicată.

Consilier/Inspector de specialitate,

Ancuța-Elena Constantin

Oficiul de Cadastru şi Publicitate Imobiliară PRAHOVA
Biroul de Cadastru şi Publicitate Imobiliară Ploieşti

Nr. cerere	131373
Ziua	01
Luna	08
Anul	2025

Cod verificare
100192385741

EXTRAS DE CARTE FUNCIARĂ
PENTRU INFORMARE

Carte Funciară Nr. 31018 Fulga

A. Partea I. Descrierea imobilului

TEREN Extravilan

Adresa: Jud. Prahova, UAT Fulga

Nr. Crt	Nr. cadastral Nr. topografic	Suprafaţa* (mp)	Observaţii / Referinţe
A1	31018	3.000	Teren neimprejmuit;

B. Partea II. Proprietari şi acte

Înscrieri privitoare la dreptul de proprietate şi alte drepturi reale		Referinţe
131373 / 01/08/2025		
Registrul Cadastral al Imobilelor (UAT Fulga); Act Normativ lg.7/1996 emis de Parlamentul Romaniei;		
B1	Se infiinteaza cartea funciara a imobilului 31018 ca urmare a finalizarii inregistrarii sistematice. Imobilul se gaseste in registrul cadastral al imobilelor sub numarul 8329.	A1
Act Administrativ nr. 79524, din 28/01/1999 emis de CJSDPAT PRAHOVA (TITLU DE PROPRIETATE;);		
B2	Intabulare, drept de PROPRIETATE, dobandit prin Reconstituire, cota actuala 1/1	A1
	1) **STOIAN MARIANA** 2) **GHEORGHE GHEORGHE** 3) **SANDU CHIRA** 4) **GHEORGHE MARIN**	

C. Partea III. SARCINI .

Inscrieri privind dezmembrămintele dreptului de proprietate, drepturi reale de garanţie şi sarcini	Referinţe
NU SUNT	

Anexa Nr. 1 La Partea I

Teren

Nr cadastral	Suprafaţa (mp)*	Observaţii / Referinţe
31018	3.000	

* Suprafaţa este determinată in planul de proiecţie Stereo 70.

DETALII LINIARE IMOBIL



Date referitoare la teren

Nr Crt	Categorie folosinţă	Intra vilan	Suprafaţa (mp)	Tarla	Parcelă	Nr. topo	Observaţii / Referinţe
1	arabil	NU	3.000	34	504/146	-	

Lungime Segmente
1) Valorile lungimilor segmentelor sunt obţinute din proiecţie în plan.

Punct început	X / Y	Punct sfârşit	X / Y	Lungime segment (** (m)
1	617.171,492 382.552,196	2	616.803,411 383.525,615	1040.686
2	616.803,411 383.525,615	3	616.800,574 383.524,967	2.91
3	616.800,574 383.524,967	4	617.168,662 382.551,53	1040.706
4	617.168,662 382.551,53	1	617.171,492 382.552,196	2.907

**** Lungimile segmentelor sunt determinate în planul de proiecţie Stereo 70 şi sunt rotunjite la 1 milimetru.**
***** Distanţa dintre puncte este formată din segmente cumulate ce sunt mai mici decât valoarea 1 milimetru.**

Extrasul de carte funciară generat prin sistemul informatic integrat al ANCPI conține informațiile din cartea funciară active la data generării. Acesta este valabil în condițiile prevăzute de art. 7 din Legea nr. 455/2001, coroborat cu art. 3 din O.U.G. nr. 41/2016, exclusiv în mediul electronic, pentru activități și procese administrative prevăzute de legislația în vigoare. Valabilitatea poate fi extinsă și în forma fizică a documentului, fără semnătură olografă, cu acceptul expres sau procedural al instituției publice ori entității care a solicitat prezentarea acestui extras.
Verificarea corectitudinii și realității informațiilor conținute de document se poate face la adresa **www.ancpi.ro/verificare**, folosind codul de verificare online disponibil în antet. Codul de verificare este valabil 30 de zile calendaristice de la momentul generării documentului.

Data și ora generării,
04/08/2025, 13:36

Acest document se eliberează gratuit pentru proprietarii imobilelor. Pentru alți solicitanți, costul extrasului este de 25 de lei la ghișeu, respectiv 20 de lei dacă este obținut online prin platforma http://epay.ancpi.ro

Oficiul de Cadastru şi Publicitate Imobiliară PRAHOVA
Biroul de Cadastru şi Publicitate Imobiliară Ploieşti

PLOIESTI, Str. Unirii nr. 2, Cod postal 100043, Tel: (0244) 51 95 69, Fax: (0244) 59 22 95

Nr.cerere	**131372**
Ziua	**01**
Luna	**08**
Anul	**2025**

Extras de Plan Cadastral de Carte Funciară pentru Imobil număr cadastral 31017 / UAT Fulga

TEREN Extravilan
Adresa: Jud. Prahova, UAT Fulga

Comuna/Oraş/Municipiu: Fulga

Nr. cadastral	Suprafaţa măsurată	Observaţii / Referinţe
31017	3000	

* Suprafaţa este determinată in planul de proiecţie Stereo 70.

DETALII LINIARE IMOBIL



Incadrare in zonă
scara 1:10000



Date referitoare la teren

Crt	Categoria de folosință	Intra vilan	Suprafaţa (mp)	Tarla	Parcelă	Observaţii / Referinţe
1	arabil	NU	3.000	34	504/148	
	TOTAL:		**3.000**			

Date referitoare la construcţii

Crt	Numar	Destinaţie construcţie	Supraf. (mp)	Situaţie juridică	Observaţii / Referinţe
Imobilul nu are in componență construcții					

Lungime Segmente
1) Valorile lungimilor segmentelor sunt obţinute din proiecţie în plan.

Punct început	X / Y	Punct sfârşit	X / Y	Lungime segment (** (m)
1	617.164,889 382.550,642	2	616.796,792 383.524,102	1040.73
2	616.796,792 383.524,102	3	616.793,955 383.523,454	2.91
3	616.793,955 383.523,454	4	617.162,059 382.549,975	1040.751
4	617.162,059 382.549,975	1	617.164,889 382.550,642	2.908

**** Lungimile segmentelor sunt determinate în planul de proiecţie Stereo 70 şi sunt rotunjite la 1 milimetru.**
***** Distanţa dintre puncte este formată din segmente cumulate ce sunt mai mici decât valoarea 1 milimetru.**

Certific că informațiile din prezentul extras sunt conforme cu datele din planul cadastral de carte funciară al OCPI PRAHOVA la data: 04-08-2025
Situația prezentată poate face obiectul unor modificări ulterioare, in condițiile Legii cadastrului și publicității imobiliare nr. 7/1996, republicată.

Consilier/Inspector de specialitate,

Ancuța-Elena Constantin

Oficiul de Cadastru şi Publicitate Imobiliară PRAHOVA
Biroul de Cadastru şi Publicitate Imobiliară Ploieşti

Nr. cerere	131372
Ziua	01
Luna	08
Anul	2025

Cod verificare
100192385740

EXTRAS DE CARTE FUNCIARĂ
PENTRU INFORMARE

Carte Funciară Nr. 31017 Fulga

A. Partea I. Descrierea imobilului

TEREN Extravilan

Adresa: Jud. Prahova, UAT Fulga

Nr. Crt	Nr. cadastral Nr. topografic	Suprafaţa* (mp)	Observaţii / Referinţe
A1	31017	3.000	Teren neimprejmuit;

B. Partea II. Proprietari şi acte

Înscrieri privitoare la dreptul de proprietate şi alte drepturi reale		Referinţe
131372 / 01/08/2025		
Registrul Cadastral al Imobilelor (UAT Fulga); Act Normativ lg.7/1996 emis de Parlamentul Romaniei;		
B1	Se infiinteaza cartea funciara a imobilului 31017 ca urmare a finalizarii inregistrarii sistematice. Imobilul se gaseste in registrul cadastral al imobilelor sub numarul 8328.	A1
Act Administrativ nr. 83037, din 26/10/1999 emis de CJSDPAT PRAHOVA (TITLU DE PROPRIETATE;);		
B2	Intabulare, drept de PROPRIETATE, dobandit prin Reconstituire, cota actuala 1/1	A1
	1) **ZAMFIR PARASCHIV** 2) **ZAMFIR ŞTEFAN** 3) **ZAMFIR ALEXANDRU** 4) **CUZEA ION** 5) **MATACHE MARIA** 6) **ZAMFIR MARIA**	

C. Partea III. SARCINI .

Inscrieri privind dezmembrămintele dreptului de proprietate, drepturi reale de garanţie şi sarcini	Referinţe
NU SUNT	

Anexa Nr. 1 La Partea I

Teren

Nr cadastral	Suprafaţa (mp)*	Observaţii / Referinţe
31017	3.000	

* Suprafaţa este determinată in planul de proiecţie Stereo 70.

DETALII LINIARE IMOBIL



Date referitoare la teren

Nr Crt	Categorie folosinţă	Intra vilan	Suprafaţa (mp)	Tarla	Parcelă	Nr. topo	Observaţii / Referinţe
1	arabil	NU	3.000	34	504/148	-	

Lungime Segmente

1) Valorile lungimilor segmentelor sunt obţinute din proiecţie în plan.

Punct început	X / Y	Punct sfârşit	X / Y	Lungime segment (** (m)
1	617.164,889 382.550,642	2	616.796,792 383.524,102	1040.73
2	616.796,792 383.524,102	3	616.793,955 383.523,454	2.91
3	616.793,955 383.523,454	4	617.162,059 382.549,975	1040.751
4	617.162,059 382.549,975	1	617.164,889 382.550,642	2.908

**** Lungimile segmentelor sunt determinate în planul de proiecţie Stereo 70 şi sunt rotunjite la 1 milimetru.**
***** Distanţa dintre puncte este formată din segmente cumulate ce sunt mai mici decât valoarea 1 milimetru.**

Extrasul de carte funciară generat prin sistemul informatic integrat al ANCPI conține informațiile din cartea funciară active la data generării. Acesta este valabil în condițiile prevăzute de art. 7 din Legea nr. 455/2001, coroborat cu art. 3 din O.U.G. nr. 41/2016, exclusiv în mediul electronic, pentru activități și procese administrative prevăzute de legislația în vigoare. Valabilitatea poate fi extinsă și în forma fizică a documentului, fără semnătură olografă, cu acceptul expres sau procedural al instituției publice ori entității care a solicitat prezentarea acestui extras.
Verificarea corectitudinii și realității informațiilor conținute de document se poate face la adresa **www.ancpi.ro/verificare**, folosind codul de verificare online disponibil în antet. Codul de verificare este valabil 30 de zile calendaristice de la momentul generării documentului.

Data și ora generării,
04/08/2025, 13:36

Acest document se eliberează gratuit pentru proprietarii imobilelor. Pentru alți solicitanți, costul extrasului este de 25 de lei la ghișeu, respectiv 20 de lei dacă este obținut online prin platforma http://epay.ancpi.ro

Oficiul de Cadastru şi Publicitate Imobiliară PRAHOVA
Biroul de Cadastru şi Publicitate Imobiliară Ploieşti

PLOIESTI, Str. Unirii nr. 2, Cod postal 100043, Tel: (0244) 51 95 69, Fax: (0244) 59 22 95

Nr.cerere	**131371**
Ziua	**01**
Luna	**08**
Anul	**2025**

Extras de Plan Cadastral de Carte Funciară pentru Imobil număr cadastral 31016 / UAT Fulga

TEREN Extravilan
Adresa: Jud. Prahova, UAT Fulga

Comuna/Oraş/Municipiu: Fulga

Nr. cadastral	Suprafaţa măsurată	Observaţii / Referinţe
31016	5000	

* Suprafaţa este determinată in planul de proiecţie Stereo 70.

DETALII LINIARE IMOBIL



Incadrare in zonă
scara 1:10000



Date referitoare la teren

Crt	Categoria de folosință	Intra vilan	Suprafaţa (mp)	Tarla	Parcelă	Observaţii / Referinţe
1	arabil	NU	5.000	34	504/149	
	TOTAL:		**5.000**			

Date referitoare la construcţii

Crt	Numar	Destinaţie construcţie	Supraf. (mp)	Situaţie juridică	Observaţii / Referinţe
Imobilul nu are in componență construcții					

Lungime Segmente
1) Valorile lungimilor segmentelor sunt obţinute din proiecţie în plan.

Punct început	X / Y	Punct sfârşit	X / Y	Lungime segment (** (m)
1	616.793,955 383.523,454	2	616.789,227 383.522,373	4.85
2	616.789,227 383.522,373	3	616.973,294 383.035,598	520.414
3	616.973,294 383.035,598	4	617.157,342 382.548,865	520.368
4	617.157,342 382.548,865	5	617.162,059 382.549,975	4.846
5	617.162,059 382.549,975	1	616.793,955 383.523,454	1040.751

**** Lungimile segmentelor sunt determinate în planul de proiecţie Stereo 70 şi sunt rotunjite la 1 milimetru.**
***** Distanţa dintre puncte este formată din segmente cumulate ce sunt mai mici decât valoarea 1 milimetru.**

Certific că informațiile din prezentul extras sunt conforme cu datele din planul cadastral de carte funciară al OCPI PRAHOVA la data: 04-08-2025
Situația prezentată poate face obiectul unor modificări ulterioare, in condițiile Legii cadastrului și publicității imobiliare nr. 7/1996, republicată.

Consilier/Inspector de specialitate,

Ancuța-Elena Constantin

Oficiul de Cadastru şi Publicitate Imobiliară PRAHOVA
Biroul de Cadastru şi Publicitate Imobiliară Ploieşti

Nr. cerere	131371
Ziua	01
Luna	08
Anul	2025

Cod verificare
100192385739

EXTRAS DE CARTE FUNCIARĂ
PENTRU INFORMARE

Carte Funciară Nr. 31016 Fulga

A. Partea I. Descrierea imobilului

TEREN Extravilan

Adresa: Jud. Prahova, UAT Fulga

Nr. Crt	Nr. cadastral Nr. topografic	Suprafaţa* (mp)	Observaţii / Referinţe
A1	31016	5.000	Teren neimprejmuit;

B. Partea II. Proprietari şi acte

Înscrieri privitoare la dreptul de proprietate şi alte drepturi reale		Referinţe
131371 / 01/08/2025		
Registrul Cadastral al Imobilelor (UAT Fulga); Act Normativ lg.7/1996 emis de Parlamentul Romaniei;		
B1	Se infiinteaza cartea funciara a imobilului 31016 ca urmare a finalizarii inregistrarii sistematice. Imobilul se gaseste in registrul cadastral al imobilelor sub numarul 8327.	A1
Act Administrativ nr. 79543, din 28/01/1999 emis de CJSDPAT PRAHOVA (TITLU DE PROPRIETATE;);		
B2	Intabulare, drept de PROPRIETATE, dobandit prin Reconstituire, cota actuala 1/1	A1
	1) **CUZEA STELIAN**	

C. Partea III. SARCINI .

Inscrieri privind dezmembrămintele dreptului de proprietate, drepturi reale de garanţie şi sarcini	Referinţe
NU SUNT	

Anexa Nr. 1 La Partea I

Teren

Nr cadastral	Suprafaţa (mp)*	Observaţii / Referinţe
31016	5.000	

* Suprafaţa este determinată in planul de proiecţie Stereo 70.

DETALII LINIARE IMOBIL



Date referitoare la teren

Nr Crt	Categorie folosinţă	Intra vilan	Suprafaţa (mp)	Tarla	Parcelă	Nr. topo	Observaţii / Referinţe
1	arabil	NU	5.000	34	504/149	-	

Lungime Segmente
1) Valorile lungimilor segmentelor sunt obţinute din proiecţie în plan.

Punct început	X / Y	Punct sfârşit	X / Y	Lungime segment (** (m)
1	616.793,955 383.523,454	2	616.789,227 383.522,373	4.85
2	616.789,227 383.522,373	3	616.973,294 383.035,598	520.414
3	616.973,294 383.035,598	4	617.157,342 382.548,865	520.368
4	617.157,342 382.548,865	5	617.162,059 382.549,975	4.846

Punct început	X / Y	Punct sfârşit	X / Y	Lungime segment (** (m)
5	617.162,059 382.549,975	1	616.793,955 383.523,454	1040.751

**** Lungimile segmentelor sunt determinate în planul de proiecţie Stereo 70 şi sunt rotunjite la 1 milimetru.**
***** Distanţa dintre puncte este formată din segmente cumulate ce sunt mai mici decât valoarea 1 milimetru.**

Extrasul de carte funciară generat prin sistemul informatic integrat al ANCPI conține informațiile din cartea funciară active la data generării. Acesta este valabil în condițiile prevăzute de art. 7 din Legea nr. 455/2001, coroborat cu art. 3 din O.U.G. nr. 41/2016, exclusiv în mediul electronic, pentru activități și procese administrative prevăzute de legislația în vigoare. Valabilitatea poate fi extinsă și în forma fizică a documentului, fără semnătură olografă, cu acceptul expres sau procedural al instituției publice ori entității care a solicitat prezentarea acestui extras.
Verificarea corectitudinii și realității informațiilor conținute de document se poate face la adresa **www.ancpi.ro/verificare**, folosind codul de verificare online disponibil în antet. Codul de verificare este valabil 30 de zile calendaristice de la momentul generării documentului.

Data și ora generării,
04/08/2025, 13:36

Acest document se eliberează gratuit pentru proprietarii imobilelor. Pentru alți solicitanți, costul extrasului este de 25 de lei la ghișeu, respectiv 20 de lei dacă este obținut online prin platforma http://epay.ancpi.ro

ANCPI
AGENȚIA NAȚIONALĂ DE CADASTRU ȘI PUBLICITATE IMOBILIARĂ

Oficiul de Cadastru şi Publicitate Imobiliară PRAHOVA
Biroul de Cadastru şi Publicitate Imobiliară Ploiești

PLOIESTI, Str. Unirii nr. 2, Cod postal 100043, Tel: (0244) 51 95 69, Fax: (0244) 59 22 95

Nr.cerere	**131370**
Ziua	**01**
Luna	**08**
Anul	**2025**

Extras de Plan Cadastral de Carte Funciară pentru Imobil număr cadastral 31015 / UAT Fulga

TEREN Extravilan
Adresa: Jud. Prahova, UAT Fulga, TEREN EXTRAVILAN

Comuna/Oraş/Municipiu: Fulga

Nr. cadastral	Suprafața măsurată	Observaţii / Referinţe
31015	6000	imobil inscris in CF sporadic 20668;

* Suprafaţa este determinată in planul de proiecţie Stereo 70.

DETALII LINIARE IMOBIL



Incadrare in zonă
scara 1:10000



Date referitoare la teren

Crt	Categoria de folosință	Intra vilan	Suprafaţa (mp)	Tarla	Parcelă	Observaţii / Referinţe
1	arabil	NU	6.000	34	504/150	TEREN EXTRAVILAN
	TOTAL:		**6.000**			

Date referitoare la construcţii

Crt	Numar	Destinaţie construcţie	Supraf. (mp)	Situaţie juridică	Observaţii / Referinţe
Imobilul nu are in componență construcții					

Lungime Segmente
1) Valorile lungimilor segmentelor sunt obţinute din proiecţie în plan.

Punct început	X / Y	Punct sfârşit	X / Y	Lungime segment (** (m)
1	617.157,342 382.548,865	2	616.973,294 383.035,598	520.368
2	616.973,294 383.035,598	3	616.789,227 383.522,373	520.414
3	616.789,227 383.522,373	4	616.783,555 383.521,077	5.818
4	616.783,555 383.521,077	5	617.151,683 382.547,533	1040.82
5	617.151,683 382.547,533	1	617.157,342 382.548,865	5.814

**** Lungimile segmentelor sunt determinate în planul de proiecţie Stereo 70 şi sunt rotunjite la 1 milimetru.**
***** Distanţa dintre puncte este formată din segmente cumulate ce sunt mai mici decât valoarea 1 milimetru.**

Certific că informațiile din prezentul extras sunt conforme cu datele din planul cadastral de carte funciară al OCPI PRAHOVA la data: 04-08-2025
Situația prezentată poate face obiectul unor modificări ulterioare, in condițiile Legii cadastrului și publicității imobiliare nr. 7/1996, republicată.

Consilier/Inspector de specialitate,

Ancuța-Elena Constantin

Oficiul de Cadastru şi Publicitate Imobiliară PRAHOVA
Biroul de Cadastru şi Publicitate Imobiliară Ploieşti

Nr. cerere	131370
Ziua	01
Luna	08
Anul	2025

Cod verificare
100192385738

EXTRAS DE CARTE FUNCIARĂ
PENTRU INFORMARE

Carte Funciară Nr. 31015 Fulga

A. Partea I. Descrierea imobilului

TEREN Extravilan

Adresa: Jud. Prahova, UAT Fulga, TEREN EXTRAVILAN

Nr. Crt	Nr. cadastral Nr. topografic	Suprafaţa* (mp)	Observaţii / Referinţe
A1	31015	6.000	Teren neimprejmuit; imobil inscris in CF sporadic 20668;

B. Partea II. Proprietari şi acte

Înscrieri privitoare la dreptul de proprietate şi alte drepturi reale		Referinţe
131370 / 01/08/2025		
Registrul Cadastral al Imobilelor (UAT Fulga); Act Normativ lg.7/1996 emis de Parlamentul Romaniei;		
B1	Se infiinteaza cartea funciara a imobilului 31015 ca urmare a finalizarii inregistrarii sistematice. Imobilul se gaseste in registrul cadastral al imobilelor sub numarul 8326.	A1
Act Notarial nr. 1574, din 28/03/2013 emis de NP VASILE VICTOR;		
B2	Intabulare, drept de PROPRIETATEcumparare, dobandit prin Conventie, cota actuala 1/1	A1
	1) **SC AGRINVEST SRL**	

C. Partea III. SARCINI .

Inscrieri privind dezmembrămintele dreptului de proprietate, drepturi reale de garanţie şi sarcini	Referinţe
NU SUNT	

Anexa Nr. 1 La Partea I

Teren

Nr cadastral	Suprafaţa (mp)*	Observaţii / Referinţe
31015	6.000	imobil inscris in CF sporadic 20668;

* Suprafaţa este determinată in planul de proiecţie Stereo 70.

DETALII LINIARE IMOBIL



Date referitoare la teren

Nr Crt	Categorie folosinţă	Intra vilan	Suprafaţa (mp)	Tarla	Parcelă	Nr. topo	Observaţii / Referinţe
1	arabil	NU	6.000	34	504/150	-	TEREN EXTRravilan

Lungime Segmente
1) Valorile lungimilor segmentelor sunt obţinute din proiecţie în plan.

Punct început	X / Y	Punct sfârşit	X / Y	Lungime segment (** (m)
1	617.157,342 382.548,865	2	616.973,294 383.035,598	520.368
2	616.973,294 383.035,598	3	616.789,227 383.522,373	520.414
3	616.789,227 383.522,373	4	616.783,555 383.521,077	5.818
4	616.783,555 383.521,077	5	617.151,683 382.547,533	1040.82

Punct început	X / Y	Punct sfârşit	X / Y	Lungime segment (** (m)
5	617.151,683 382.547,533	1	617.157,342 382.548,865	5.814

**** Lungimile segmentelor sunt determinate în planul de proiecţie Stereo 70 şi sunt rotunjite la 1 milimetru.**
***** Distanţa dintre puncte este formată din segmente cumulate ce sunt mai mici decât valoarea 1 milimetru.**

Extrasul de carte funciară generat prin sistemul informatic integrat al ANCPI conține informațiile din cartea funciară active la data generării. Acesta este valabil în condițiile prevăzute de art. 7 din Legea nr. 455/2001, coroborat cu art. 3 din O.U.G. nr. 41/2016, exclusiv în mediul electronic, pentru activități și procese administrative prevăzute de legislația în vigoare. Valabilitatea poate fi extinsă și în forma fizică a documentului, fără semnătură olografă, cu acceptul expres sau procedural al instituției publice ori entității care a solicitat prezentarea acestui extras.
Verificarea corectitudinii și realității informațiilor conținute de document se poate face la adresa **www.ancpi.ro/verificare**, folosind codul de verificare online disponibil în antet. Codul de verificare este valabil 30 de zile calendaristice de la momentul generării documentului.

Data și ora generării,
04/08/2025, 13:36

Acest document se eliberează gratuit pentru proprietarii imobilelor. Pentru alți solicitanți, costul extrasului este de 25 de lei la ghișeu, respectiv 20 de lei dacă este obținut online prin platforma http://epay.ancpi.ro

Oficiul de Cadastru şi Publicitate Imobiliară PRAHOVA
Biroul de Cadastru şi Publicitate Imobiliară Ploieşti

PLOIESTI, Str. Unirii nr. 2, Cod postal 100043, Tel: (0244) 51 95 69, Fax: (0244) 59 22 95

Nr.cerere	**131369**
Ziua	**01**
Luna	**08**
Anul	**2025**

Extras de Plan Cadastral de Carte Funciară pentru Imobil număr cadastral 31014 / UAT Fulga

TEREN Extravilan
Adresa: Jud. Prahova, UAT Fulga

Comuna/Oraş/Municipiu: Fulga

Nr. cadastral	Suprafaţa măsurată	Observaţii / Referinţe
31014	4000	

* Suprafaţa este determinată in planul de proiecţie Stereo 70.

DETALII LINIARE IMOBIL



Incadrare in zonă
scara 1:10000



Date referitoare la teren

Crt	Categoria de folosință	Intra vilan	Suprafaţa (mp)	Tarla	Parcelă	Observaţii / Referinţe
1	arabil	NU	4.000	34	504/151	
	TOTAL:		**4.000**			

Date referitoare la construcţii

Crt	Numar	Destinaţie construcţie	Supraf. (mp)	Situaţie juridică	Observaţii / Referinţe
Imobilul nu are in componență construcții					

Lungime Segmente
1) Valorile lungimilor segmentelor sunt obţinute din proiecţie în plan.

Punct început	X / Y	Punct sfârşit	X / Y	Lungime segment (** (m)
1	617.151,683 382.547,533	2	616.783,555 383.521,077	1040.82
2	616.783,555 383.521,077	3	616.779,773 383.520,212	3.88
3	616.779,773 383.520,212	4	617.147,91 382.546,644	1040.846
4	617.147,91 382.546,644	1	617.151,683 382.547,533	3.876

**** Lungimile segmentelor sunt determinate în planul de proiecţie Stereo 70 şi sunt rotunjite la 1 milimetru.**
***** Distanţa dintre puncte este formată din segmente cumulate ce sunt mai mici decât valoarea 1 milimetru.**

Certific că informațiile din prezentul extras sunt conforme cu datele din planul cadastral de carte funciară al OCPI PRAHOVA la data: 04-08-2025
Situația prezentată poate face obiectul unor modificări ulterioare, in condițiile Legii cadastrului și publicității imobiliare nr. 7/1996, republicată.

Consilier/Inspector de specialitate,

Ancuța-Elena Constantin

Oficiul de Cadastru şi Publicitate Imobiliară PRAHOVA
Biroul de Cadastru şi Publicitate Imobiliară Ploieşti

Nr. cerere	131369
Ziua	01
Luna	08
Anul	2025

Cod verificare
100192385737

EXTRAS DE CARTE FUNCIARĂ
PENTRU INFORMARE

Carte Funciară Nr. 31014 Fulga

A. Partea I. Descrierea imobilului

TEREN Extravilan

Adresa: Jud. Prahova, UAT Fulga

Nr. Crt	Nr. cadastral Nr. topografic	Suprafaţa* (mp)	Observaţii / Referinţe
A1	31014	4.000	Teren neimprejmuit;

B. Partea II. Proprietari şi acte

Înscrieri privitoare la dreptul de proprietate şi alte drepturi reale		Referinţe
131369 / 01/08/2025		
Registrul Cadastral al Imobilelor (UAT Fulga); Act Normativ lg.7/1996 emis de Parlamentul Romaniei;		
B1	Se infiinteaza cartea funciara a imobilului 31014 ca urmare a finalizarii inregistrarii sistematice. Imobilul se gaseste in registrul cadastral al imobilelor sub numarul 8325.	A1
Act Notarial nr. 296, din 27/09/2017 emis de NP CALIN MARIA (CERTIFICAT DE MOSTENITOR;);		
B2	Intabulare, drept de PROPRIETATE, dobandit prin Succesiune, cota actuala 1/1	A1
	1) **BADEA CONSTANTIN**	

C. Partea III. SARCINI .

Inscrieri privind dezmembrămintele dreptului de proprietate, drepturi reale de garanţie şi sarcini	Referinţe
NU SUNT	

Anexa Nr. 1 La Partea I

Teren

Nr cadastral	Suprafaţa (mp)*	Observaţii / Referinţe
31014	4.000	

* Suprafaţa este determinată in planul de proiecţie Stereo 70.

DETALII LINIARE IMOBIL



Date referitoare la teren

Nr Crt	Categorie folosinţă	Intra vilan	Suprafaţa (mp)	Tarla	Parcelă	Nr. topo	Observaţii / Referinţe
1	arabil	NU	4.000	34	504/151	-	

Lungime Segmente
1) Valorile lungimilor segmentelor sunt obţinute din proiecţie în plan.

Punct început	X / Y	Punct sfârşit	X / Y	Lungime segment (** (m)
1	617.151,683 382.547,533	2	616.783,555 383.521,077	1040.82
2	616.783,555 383.521,077	3	616.779,773 383.520,212	3.88
3	616.779,773 383.520,212	4	617.147,91 382.546,644	1040.846
4	617.147,91 382.546,644	1	617.151,683 382.547,533	3.876

Document care conţine date cu caracter personal, protejate de prevederile Legii Nr. 677/2001.

Extrase pentru informare on-line la adresa epay.ancpi.ro

**** Lungimile segmentelor sunt determinate în planul de proiecţie Stereo 70 şi sunt rotunjite la 1 milimetru.**
***** Distanţa dintre puncte este formată din segmente cumulate ce sunt mai mici decât valoarea 1 milimetru.**

Extrasul de carte funciară generat prin sistemul informatic integrat al ANCPI conține informațiile din cartea funciară active la data generării. Acesta este valabil în condițiile prevăzute de art. 7 din Legea nr. 455/2001, coroborat cu art. 3 din O.U.G. nr. 41/2016, exclusiv în mediul electronic, pentru activități și procese administrative prevăzute de legislația în vigoare. Valabilitatea poate fi extinsă și în forma fizică a documentului, fără semnătură olografă, cu acceptul expres sau procedural al instituției publice ori entității care a solicitat prezentarea acestui extras.
Verificarea corectitudinii și realității informațiilor conținute de document se poate face la adresa **www.ancpi.ro/verificare**, folosind codul de verificare online disponibil în antet. Codul de verificare este valabil 30 de zile calendaristice de la momentul generării documentului.

Data și ora generării,
04/08/2025, 13:36

Acest document se eliberează gratuit pentru proprietarii imobilelor. Pentru alți solicitanți, costul extrasului este de 25 de lei la ghișeu, respectiv 20 de lei dacă este obținut online prin platforma http://epay.ancpi.ro

Oficiul de Cadastru şi Publicitate Imobiliară PRAHOVA
Biroul de Cadastru şi Publicitate Imobiliară Ploieşti

PLOIESTI, Str. Unirii nr. 2, Cod postal 100043, Tel: (0244) 51 95 69, Fax: (0244) 59 22 95

Nr.cerere	**131368**
Ziua	**01**
Luna	**08**
Anul	**2025**

Extras de Plan Cadastral de Carte Funciară pentru Imobil număr cadastral 31013 / UAT Fulga

TEREN Extravilan
Adresa: Jud. Prahova, UAT Fulga

Comuna/Oraş/Municipiu: Fulga

Nr. cadastral	Suprafaţa măsurată	Observaţii / Referinţe
31013	3000	

* Suprafaţa este determinată in planul de proiecţie Stereo 70.

DETALII LINIARE IMOBIL



Incadrare in zonă
scara 1:10000



Date referitoare la teren

Crt	Categoria de folosință	Intra vilan	Suprafaţa (mp)	Tarla	Parcelă	Observaţii / Referinţe
1	arabil	NU	3.000	34	504/152	
	TOTAL:		**3.000**			

Date referitoare la construcţii

Crt	Numar	Destinaţie construcţie	Supraf. (mp)	Situaţie juridică	Observaţii / Referinţe
Imobilul nu are in componență construcții					

Lungime Segmente
1) Valorile lungimilor segmentelor sunt obţinute din proiecţie în plan.

Punct început	X / Y	Punct sfârşit	X / Y	Lungime segment (** (m)
1	616.779,773 383.520,212	2	616.776,936 383.519,564	2.91
2	616.776,936 383.519,564	3	617.145,081 382.545,978	1040.865
3	617.145,081 382.545,978	4	617.147,91 382.546,644	2.906
4	617.147,91 382.546,644	1	616.779,773 383.520,212	1040.846

**** Lungimile segmentelor sunt determinate în planul de proiecţie Stereo 70 şi sunt rotunjite la 1 milimetru.**
***** Distanţa dintre puncte este formată din segmente cumulate ce sunt mai mici decât valoarea 1 milimetru.**

Certific că informațiile din prezentul extras sunt conforme cu datele din planul cadastral de carte funciară al OCPI PRAHOVA la data: 04-08-2025
Situația prezentată poate face obiectul unor modificări ulterioare, in condițiile Legii cadastrului și publicității imobiliare nr. 7/1996, republicată.

Consilier/Inspector de specialitate,

Ancuța-Elena Constantin

Oficiul de Cadastru şi Publicitate Imobiliară PRAHOVA
Biroul de Cadastru şi Publicitate Imobiliară Ploieşti

Nr. cerere	131368
Ziua	01
Luna	08
Anul	2025

Cod verificare
100192385736

EXTRAS DE CARTE FUNCIARĂ
PENTRU INFORMARE

Carte Funciară Nr. 31013 Fulga

A. Partea I. Descrierea imobilului

TEREN Extravilan

Adresa: Jud. Prahova, UAT Fulga

Nr. Crt	Nr. cadastral Nr. topografic	Suprafaţa* (mp)	Observaţii / Referinţe
A1	31013	3.000	Teren neimprejmuit;

B. Partea II. Proprietari şi acte

Înscrieri privitoare la dreptul de proprietate şi alte drepturi reale		Referinţe
131368 / 01/08/2025		
Registrul Cadastral al Imobilelor (UAT Fulga); Act Normativ lg.7/1996 emis de Parlamentul Romaniei;		
B1	Se infiinteaza cartea funciara a imobilului 31013 ca urmare a finalizarii inregistrarii sistematice. Imobilul se gaseste in registrul cadastral al imobilelor sub numarul 8324.	A1
Act Notarial nr. 212, din 30/09/2021 emis de NP BURTICA ADELA (CERTIFICAT DE MOSTENITOR; emis in dosar 220/2021);		
B2	Intabulare, drept de PROPRIETATE, dobandit prin Succesiune, cota actuala 1/1	A1
	1) **APOSTOL CONSTANTIN**	

C. Partea III. SARCINI .

Inscrieri privind dezmembrămintele dreptului de proprietate, drepturi reale de garanţie şi sarcini	Referinţe
NU SUNT	

Anexa Nr. 1 La Partea I

Teren

Nr cadastral	Suprafaţa (mp)*	Observaţii / Referinţe
31013	3.000	

* Suprafaţa este determinată in planul de proiecţie Stereo 70.

DETALII LINIARE IMOBIL



Date referitoare la teren

Nr Crt	Categorie folosinţă	Intra vilan	Suprafaţa (mp)	Tarla	Parcelă	Nr. topo	Observaţii / Referinţe
1	arabil	NU	3.000	34	504/152	-	

Lungime Segmente
1) Valorile lungimilor segmentelor sunt obţinute din proiecţie în plan.

Punct început	X / Y	Punct sfârşit	X / Y	Lungime segment (** (m)
1	616.779,773 383.520,212	2	616.776,936 383.519,564	2.91
2	616.776,936 383.519,564	3	617.145,081 382.545,978	1040.865
3	617.145,081 382.545,978	4	617.147,91 382.546,644	2.906
4	617.147,91 382.546,644	1	616.779,773 383.520,212	1040.846

**** Lungimile segmentelor sunt determinate în planul de proiecţie Stereo 70 şi sunt rotunjite la 1 milimetru.**
***** Distanţa dintre puncte este formată din segmente cumulate ce sunt mai mici decât valoarea 1 milimetru.**

Extrasul de carte funciară generat prin sistemul informatic integrat al ANCPI conține informațiile din cartea funciară active la data generării. Acesta este valabil în condițiile prevăzute de art. 7 din Legea nr. 455/2001, coroborat cu art. 3 din O.U.G. nr. 41/2016, exclusiv în mediul electronic, pentru activități și procese administrative prevăzute de legislația în vigoare. Valabilitatea poate fi extinsă și în forma fizică a documentului, fără semnătură olografă, cu acceptul expres sau procedural al instituției publice ori entității care a solicitat prezentarea acestui extras.
Verificarea corectitudinii și realității informațiilor conținute de document se poate face la adresa **www.ancpi.ro/verificare**, folosind codul de verificare online disponibil în antet. Codul de verificare este valabil 30 de zile calendaristice de la momentul generării documentului.

Data și ora generării,
04/08/2025, 13:36

Acest document se eliberează gratuit pentru proprietarii imobilelor. Pentru alți solicitanți, costul extrasului este de 25 de lei la ghișeu, respectiv 20 de lei dacă este obținut online prin platforma http://epay.ancpi.ro

Oficiul de Cadastru şi Publicitate Imobiliară PRAHOVA
Biroul de Cadastru şi Publicitate Imobiliară Ploieşti

PLOIESTI, Str. Unirii nr. 2, Cod postal 100043, Tel: (0244) 51 95 69, Fax: (0244) 59 22 95

Nr.cerere	**131367**
Ziua	**01**
Luna	**08**
Anul	**2025**

Extras de Plan Cadastral de Carte Funciară pentru Imobil număr cadastral 31012 / UAT Fulga

TEREN Extravilan
Adresa: Jud. Prahova, UAT Fulga

Comuna/Oraş/Municipiu: Fulga

Nr. cadastral	Suprafaţa măsurată	Observaţii / Referinţe
31012	2000	

* Suprafaţa este determinată in planul de proiecţie Stereo 70.

DETALII LINIARE IMOBIL



Incadrare in zonă
scara 1:10000



Date referitoare la teren

Crt	Categoria de folosință	Intra vilan	Suprafaţa (mp)	Tarla	Parcelă	Observaţii / Referinţe
1	arabil	NU	2.000	34	504/153	
	TOTAL:		**2.000**			

Date referitoare la construcţii

Crt	Numar	Destinaţie construcţie	Supraf. (mp)	Situaţie juridică	Observaţii / Referinţe
Imobilul nu are in componență construcții					

Lungime Segmente
1) Valorile lungimilor segmentelor sunt obţinute din proiecţie în plan.

Punct început	X / Y	Punct sfârşit	X / Y	Lungime segment (** (m)
1	616.776,936 383.519,564	2	616.775,046 383.519,132	1.939
2	616.775,046 383.519,132	3	617.143,194 382.545,534	1040.878
3	617.143,194 382.545,534	4	617.145,081 382.545,978	1.939
4	617.145,081 382.545,978	1	616.776,936 383.519,564	1040.865

**** Lungimile segmentelor sunt determinate în planul de proiecţie Stereo 70 şi sunt rotunjite la 1 milimetru.**
***** Distanţa dintre puncte este formată din segmente cumulate ce sunt mai mici decât valoarea 1 milimetru.**

Certific că informațiile din prezentul extras sunt conforme cu datele din planul cadastral de carte funciară al OCPI PRAHOVA la data: 04-08-2025
Situația prezentată poate face obiectul unor modificări ulterioare, in condițiile Legii cadastrului și publicității imobiliare nr. 7/1996, republicată.

Consilier/Inspector de specialitate,

Ancuța-Elena Constantin

Oficiul de Cadastru şi Publicitate Imobiliară PRAHOVA
Biroul de Cadastru şi Publicitate Imobiliară Ploieşti

Nr. cerere	131367
Ziua	01
Luna	08
Anul	2025

Cod verificare
100192385734

EXTRAS DE CARTE FUNCIARĂ
PENTRU INFORMARE

Carte Funciară Nr. 31012 Fulga

A. Partea I. Descrierea imobilului

TEREN Extravilan

Adresa: Jud. Prahova, UAT Fulga

Nr. Crt	Nr. cadastral Nr. topografic	Suprafaţa* (mp)	Observaţii / Referinţe
A1	31012	2.000	Teren neimprejmuit;

B. Partea II. Proprietari şi acte

Înscrieri privitoare la dreptul de proprietate şi alte drepturi reale		Referinţe
131367 / 01/08/2025		
Registrul Cadastral al Imobilelor (UAT Fulga); Act Normativ lg.7/1996 emis de Parlamentul Romaniei;		
B1	Se infiinteaza cartea funciara a imobilului 31012 ca urmare a finalizarii inregistrarii sistematice. Imobilul se gaseste in registrul cadastral al imobilelor sub numarul 8323.	A1
Hotarare Judecatoreasca nr. 262, din 20/03/2014 emis de JUDECATORIA MIZIL, JUDETUL PRAHOVA (SENTINTA CIVILA;);		
B2	Intabulare, drept de PROPRIETATE, dobandit prin Hotarare Judecatoreasca, cota actuala 1/1	A1
	1) **JERCALAU VIOREL**	

C. Partea III. SARCINI .

Inscrieri privind dezmembrămintele dreptului de proprietate, drepturi reale de garanţie şi sarcini	Referinţe
NU SUNT	

Anexa Nr. 1 La Partea I

Teren

Nr cadastral	Suprafaţa (mp)*	Observaţii / Referinţe
31012	2.000	

* Suprafaţa este determinată in planul de proiecţie Stereo 70.

DETALII LINIARE IMOBIL



Date referitoare la teren

Nr Crt	Categorie folosinţă	Intra vilan	Suprafaţa (mp)	Tarla	Parcelă	Nr. topo	Observaţii / Referinţe
1	arabil	NU	2.000	34	504/153	-	

Lungime Segmente
1) Valorile lungimilor segmentelor sunt obţinute din proiecţie în plan.

Punct început	X / Y	Punct sfârşit	X / Y	Lungime segment (** (m)
1	616.776,936 383.519,564	2	616.775,046 383.519,132	1.939
2	616.775,046 383.519,132	3	617.143,194 382.545,534	1040.878
3	617.143,194 382.545,534	4	617.145,081 382.545,978	1.939
4	617.145,081 382.545,978	1	616.776,936 383.519,564	1040.865

**** Lungimile segmentelor sunt determinate în planul de proiecţie Stereo 70 şi sunt rotunjite la 1 milimetru.**
***** Distanţa dintre puncte este formată din segmente cumulate ce sunt mai mici decât valoarea 1 milimetru.**

Extrasul de carte funciară generat prin sistemul informatic integrat al ANCPI conține informațiile din cartea funciară active la data generării. Acesta este valabil în condițiile prevăzute de art. 7 din Legea nr. 455/2001, coroborat cu art. 3 din O.U.G. nr. 41/2016, exclusiv în mediul electronic, pentru activități și procese administrative prevăzute de legislația în vigoare. Valabilitatea poate fi extinsă și în forma fizică a documentului, fără semnătură olografă, cu acceptul expres sau procedural al instituției publice ori entității care a solicitat prezentarea acestui extras.
Verificarea corectitudinii și realității informațiilor conținute de document se poate face la adresa **www.ancpi.ro/verificare**, folosind codul de verificare online disponibil în antet. Codul de verificare este valabil 30 de zile calendaristice de la momentul generării documentului.

Data și ora generării,
04/08/2025, 13:36

Acest document se eliberează gratuit pentru proprietarii imobilelor. Pentru alți solicitanți, costul extrasului este de 25 de lei la ghișeu, respectiv 20 de lei dacă este obținut online prin platforma http://epay.ancpi.ro

Oficiul de Cadastru şi Publicitate Imobiliară PRAHOVA
Biroul de Cadastru şi Publicitate Imobiliară Ploieşti

PLOIESTI, Str. Unirii nr. 2, Cod postal 100043, Tel: (0244) 51 95 69, Fax: (0244) 59 22 95

Nr.cerere	**131366**
Ziua	**01**
Luna	**08**
Anul	**2025**

Extras de Plan Cadastral de Carte Funciară pentru Imobil număr cadastral 31011 / UAT Fulga

TEREN Extravilan
Adresa: Jud. Prahova, UAT Fulga

Comuna/Oraş/Municipiu: Fulga

Nr. cadastral	Suprafaţa măsurată	Observaţii / Referinţe
31011	5000	

* Suprafaţa este determinată in planul de proiecţie Stereo 70.

DETALII LINIARE IMOBIL



Incadrare in zonă
scara 1:10000



Date referitoare la teren

Crt	Categoria de folosință	Intra vilan	Suprafaţa (mp)	Tarla	Parcelă	Observaţii / Referinţe
1	arabil	NU	5.000	34	504/154	
	TOTAL:		**5.000**			

Date referitoare la construcţii

Crt	Numar	Destinaţie construcţie	Supraf. (mp)	Situaţie juridică	Observaţii / Referinţe
Imobilul nu are in componență construcții					

Lungime Segmente
1) Valorile lungimilor segmentelor sunt obţinute din proiecţie în plan.

Punct început	X / Y	Punct sfârşit	X / Y	Lungime segment (** (m)
1	617.143,194 382.545,534	2	616.775,046 383.519,132	1040.878
2	616.775,046 383.519,132	3	616.770,319 383.518,052	4.849
3	616.770,319 383.518,052	4	617.138,479 382.544,424	1040.91
4	617.138,479 382.544,424	1	617.143,194 382.545,534	4.844

**** Lungimile segmentelor sunt determinate în planul de proiecţie Stereo 70 şi sunt rotunjite la 1 milimetru.**
***** Distanţa dintre puncte este formată din segmente cumulate ce sunt mai mici decât valoarea 1 milimetru.**

Certific că informațiile din prezentul extras sunt conforme cu datele din planul cadastral de carte funciară al OCPI PRAHOVA la data: 04-08-2025
Situația prezentată poate face obiectul unor modificări ulterioare, in condițiile Legii cadastrului și publicității imobiliare nr. 7/1996, republicată.

Consilier/Inspector de specialitate,

Ancuța-Elena Constantin

Oficiul de Cadastru şi Publicitate Imobiliară PRAHOVA
Biroul de Cadastru şi Publicitate Imobiliară Ploieşti

Nr. cerere	131366
Ziua	01
Luna	08
Anul	2025

Cod verificare
100192385733

EXTRAS DE CARTE FUNCIARĂ
PENTRU INFORMARE

Carte Funciară Nr. 31011 Fulga

A. Partea I. Descrierea imobilului

TEREN Extravilan

Adresa: Jud. Prahova, UAT Fulga

Nr. Crt	Nr. cadastral Nr. topografic	Suprafaţa* (mp)	Observaţii / Referinţe
A1	31011	5.000	Teren neimprejmuit;

B. Partea II. Proprietari şi acte

Înscrieri privitoare la dreptul de proprietate şi alte drepturi reale		Referinţe
131366 / 01/08/2025		
Registrul Cadastral al Imobilelor (UAT Fulga); Act Normativ lg.7/1996 emis de Parlamentul Romaniei;		
B1	Se infiinteaza cartea funciara a imobilului 31011 ca urmare a finalizarii inregistrarii sistematice. Imobilul se gaseste in registrul cadastral al imobilelor sub numarul 8322.	A1
Act Administrativ nr. 78270, din 06/01/1999 emis de CJSDPAT PRAHOVA (TITLU DE PROPRIETATE;);		
B2	Intabulare, drept de PROPRIETATE, dobandit prin Reconstituire, cota actuala 1/1	A1
	1) **RADU TUDOR** 2) **RADU NICOLAE** 3) **RADU ION**	

C. Partea III. SARCINI .

Inscrieri privind dezmembrămintele dreptului de proprietate, drepturi reale de garanţie şi sarcini	Referinţe
NU SUNT	

Anexa Nr. 1 La Partea I

Teren

Nr cadastral	Suprafaţa (mp)*	Observaţii / Referinţe
31011	5.000	

* Suprafaţa este determinată in planul de proiecţie Stereo 70.

DETALII LINIARE IMOBIL



Date referitoare la teren

Nr Crt	Categorie folosinţă	Intra vilan	Suprafaţa (mp)	Tarla	Parcelă	Nr. topo	Observaţii / Referinţe
1	arabil	NU	5.000	34	504/154	-	

Lungime Segmente
1) Valorile lungimilor segmentelor sunt obţinute din proiecţie în plan.

Punct început	X / Y	Punct sfârşit	X / Y	Lungime segment (** (m)
1	617.143,194 382.545,534	2	616.775,046 383.519,132	1040.878
2	616.775,046 383.519,132	3	616.770,319 383.518,052	4.849
3	616.770,319 383.518,052	4	617.138,479 382.544,424	1040.91
4	617.138,479 382.544,424	1	617.143,194 382.545,534	4.844

**** Lungimile segmentelor sunt determinate în planul de proiecţie Stereo 70 şi sunt rotunjite la 1 milimetru.**
***** Distanţa dintre puncte este formată din segmente cumulate ce sunt mai mici decât valoarea 1 milimetru.**

Extrasul de carte funciară generat prin sistemul informatic integrat al ANCPI conține informațiile din cartea funciară active la data generării. Acesta este valabil în condițiile prevăzute de art. 7 din Legea nr. 455/2001, coroborat cu art. 3 din O.U.G. nr. 41/2016, exclusiv în mediul electronic, pentru activități și procese administrative prevăzute de legislația în vigoare. Valabilitatea poate fi extinsă și în forma fizică a documentului, fără semnătură olografă, cu acceptul expres sau procedural al instituției publice ori entității care a solicitat prezentarea acestui extras.
Verificarea corectitudinii și realității informațiilor conținute de document se poate face la adresa **www.ancpi.ro/verificare**, folosind codul de verificare online disponibil în antet. Codul de verificare este valabil 30 de zile calendaristice de la momentul generării documentului.

Data și ora generării,
04/08/2025, 13:37

Acest document se eliberează gratuit pentru proprietarii imobilelor. Pentru alți solicitanți, costul extrasului este de 25 de lei la ghișeu, respectiv 20 de lei dacă este obținut online prin platforma http://epay.ancpi.ro

Oficiul de Cadastru şi Publicitate Imobiliară PRAHOVA
Biroul de Cadastru şi Publicitate Imobiliară Ploieşti

PLOIESTI, Str. Unirii nr. 2, Cod postal 100043, Tel: (0244) 51 95 69, Fax: (0244) 59 22 95

Nr.cerere	**131365**
Ziua	**01**
Luna	**08**
Anul	**2025**

Extras de Plan Cadastral de Carte Funciară pentru Imobil număr cadastral 31010 / UAT Fulga

TEREN Extravilan
Adresa: Jud. Prahova, UAT Fulga

Comuna/Oraş/Municipiu: Fulga

Nr. cadastral	Suprafaţa măsurată	Observaţii / Referinţe
31010	5000	

* Suprafaţa este determinată in planul de proiecţie Stereo 70.

DETALII LINIARE IMOBIL



Incadrare in zonă
scara 1:10000



Date referitoare la teren

Crt	Categoria de folosință	Intra vilan	Suprafaţa (mp)	Tarla	Parcelă	Observaţii / Referinţe
1	arabil	NU	5.000	34	504/155	
	TOTAL:		**5.000**			

Date referitoare la construcţii

Crt	Numar	Destinaţie construcţie	Supraf. (mp)	Situaţie juridică	Observaţii / Referinţe
Imobilul nu are in componență construcții					

Lungime Segmente
1) Valorile lungimilor segmentelor sunt obţinute din proiecţie în plan.

Punct început	X / Y	Punct sfârşit	X / Y	Lungime segment (** (m)
1	616.770,319 383.518,052	2	616.765,592 383.516,971	4.849
2	616.765,592 383.516,971	3	617.133,763 382.543,314	1040.941
3	617.133,763 382.543,314	4	617.138,479 382.544,424	4.845
4	617.138,479 382.544,424	1	616.770,319 383.518,052	1040.91

**** Lungimile segmentelor sunt determinate în planul de proiecţie Stereo 70 şi sunt rotunjite la 1 milimetru.**
***** Distanţa dintre puncte este formată din segmente cumulate ce sunt mai mici decât valoarea 1 milimetru.**

Certific că informațiile din prezentul extras sunt conforme cu datele din planul cadastral de carte funciară al OCPI PRAHOVA la data: 04-08-2025
Situația prezentată poate face obiectul unor modificări ulterioare, in condițiile Legii cadastrului și publicității imobiliare nr. 7/1996, republicată.

Consilier/Inspector de specialitate,

Ancuța-Elena Constantin

Oficiul de Cadastru şi Publicitate Imobiliară PRAHOVA
Biroul de Cadastru şi Publicitate Imobiliară Ploieşti

Nr. cerere	131365
Ziua	01
Luna	08
Anul	2025

Cod verificare
100192385732

EXTRAS DE CARTE FUNCIARĂ
PENTRU INFORMARE

Carte Funciară Nr. 31010 Fulga

A. Partea I. Descrierea imobilului

TEREN Extravilan

Adresa: Jud. Prahova, UAT Fulga

Nr. Crt	Nr. cadastral Nr. topografic	Suprafaţa* (mp)	Observaţii / Referinţe
A1	31010	5.000	Teren neimprejmuit;

B. Partea II. Proprietari şi acte

Înscrieri privitoare la dreptul de proprietate şi alte drepturi reale		Referinţe
131365 / 01/08/2025		
Registrul Cadastral al Imobilelor (UAT Fulga); Act Normativ lg.7/1996 emis de Parlamentul Romaniei;		
B1	Se infiinteaza cartea funciara a imobilului 31010 ca urmare a finalizarii inregistrarii sistematice. Imobilul se gaseste in registrul cadastral al imobilelor sub numarul 8321.	A1
Act Notarial nr. 147, din 26/01/2023 emis de NP BURTICA ADELA (ACT DE PARTAJ VOLUNTAR;);		
B2	Intabulare, drept de PROPRIETATE Partaj, dobandit prin Conventie, cota actuala 1/1	A1
	1) **CRISTEA IOANA**	

C. Partea III. SARCINI .

Inscrieri privind dezmembrămintele dreptului de proprietate, drepturi reale de garanţie şi sarcini	Referinţe
NU SUNT	

Anexa Nr. 1 La Partea I

Teren

Nr cadastral	Suprafaţa (mp)*	Observaţii / Referinţe
31010	5.000	

* Suprafaţa este determinată in planul de proiecţie Stereo 70.

DETALII LINIARE IMOBIL



Date referitoare la teren

Nr Crt	Categorie folosinţă	Intra vilan	Suprafaţa (mp)	Tarla	Parcelă	Nr. topo	Observaţii / Referinţe
1	arabil	NU	5.000	34	504/155	-	

Lungime Segmente
1) Valorile lungimilor segmentelor sunt obţinute din proiecţie în plan.

Punct început	X / Y	Punct sfârşit	X / Y	Lungime segment (** (m)
1	616.770,319 383.518,052	2	616.765,592 383.516,971	4.849
2	616.765,592 383.516,971	3	617.133,763 382.543,314	1040.941
3	617.133,763 382.543,314	4	617.138,479 382.544,424	4.845
4	617.138,479 382.544,424	1	616.770,319 383.518,052	1040.91

**** Lungimile segmentelor sunt determinate în planul de proiecţie Stereo 70 şi sunt rotunjite la 1 milimetru.**
***** Distanţa dintre puncte este formată din segmente cumulate ce sunt mai mici decât valoarea 1 milimetru.**

Extrasul de carte funciară generat prin sistemul informatic integrat al ANCPI conține informațiile din cartea funciară active la data generării. Acesta este valabil în condițiile prevăzute de art. 7 din Legea nr. 455/2001, coroborat cu art. 3 din O.U.G. nr. 41/2016, exclusiv în mediul electronic, pentru activități și procese administrative prevăzute de legislația în vigoare. Valabilitatea poate fi extinsă și în forma fizică a documentului, fără semnătură olografă, cu acceptul expres sau procedural al instituției publice ori entității care a solicitat prezentarea acestui extras.
Verificarea corectitudinii și realității informațiilor conținute de document se poate face la adresa **www.ancpi.ro/verificare**, folosind codul de verificare online disponibil în antet. Codul de verificare este valabil 30 de zile calendaristice de la momentul generării documentului.

Data și ora generării,
04/08/2025, 13:37

Acest document se eliberează gratuit pentru proprietarii imobilelor. Pentru alți solicitanți, costul extrasului este de 25 de lei la ghișeu, respectiv 20 de lei dacă este obținut online prin platforma http://epay.ancpi.ro

Oficiul de Cadastru şi Publicitate Imobiliară PRAHOVA
Biroul de Cadastru şi Publicitate Imobiliară Ploieşti

PLOIESTI, Str. Unirii nr. 2, Cod postal 100043, Tel: (0244) 51 95 69, Fax: (0244) 59 22 95

Nr.cerere	**131364**
Ziua	**01**
Luna	**08**
Anul	**2025**

Extras de Plan Cadastral de Carte Funciară pentru Imobil număr cadastral 31009 / UAT Fulga

TEREN Extravilan
Adresa: Jud. Prahova, UAT Fulga

Comuna/Oraş/Municipiu: Fulga

Nr. cadastral	Suprafaţa măsurată	Observaţii / Referinţe
31009	5000	

* Suprafaţa este determinată in planul de proiecţie Stereo 70.

DETALII LINIARE IMOBIL



Incadrare in zonă
scara 1:10000



Date referitoare la teren

Crt	Categoria de folosință	Intra vilan	Suprafaţa (mp)	Tarla	Parcelă	Observaţii / Referinţe
1	arabil	NU	5.000	34	504/156	
	TOTAL:		**5.000**			

Date referitoare la construcţii

Crt	Numar	Destinaţie construcţie	Supraf. (mp)	Situaţie juridică	Observaţii / Referinţe
Imobilul nu are in componență construcții					

Lungime Segmente
1) Valorile lungimilor segmentelor sunt obţinute din proiecţie în plan.

Punct început	X / Y	Punct sfârşit	X / Y	Lungime segment (** (m)
1	616.765,592 383.516,971	2	616.760,865 383.515,891	4.849
2	616.760,865 383.515,891	3	617.129,048 382.542,204	1040.973
3	617.129,048 382.542,204	4	617.133,763 382.543,314	4.844
4	617.133,763 382.543,314	1	616.765,592 383.516,971	1040.941

**** Lungimile segmentelor sunt determinate în planul de proiecţie Stereo 70 şi sunt rotunjite la 1 milimetru.**
***** Distanţa dintre puncte este formată din segmente cumulate ce sunt mai mici decât valoarea 1 milimetru.**

Certific că informațiile din prezentul extras sunt conforme cu datele din planul cadastral de carte funciară al OCPI PRAHOVA la data: 04-08-2025
Situația prezentată poate face obiectul unor modificări ulterioare, in condițiile Legii cadastrului și publicității imobiliare nr. 7/1996, republicată.

Consilier/Inspector de specialitate,

Ancuța-Elena Constantin

Oficiul de Cadastru şi Publicitate Imobiliară PRAHOVA
Biroul de Cadastru şi Publicitate Imobiliară Ploieşti

Nr. cerere	131364
Ziua	01
Luna	08
Anul	2025

Cod verificare
100192385731

EXTRAS DE CARTE FUNCIARĂ
PENTRU INFORMARE

Carte Funciară Nr. 31009 Fulga

A. Partea I. Descrierea imobilului

TEREN Extravilan

Adresa: Jud. Prahova, UAT Fulga

Nr. Crt	Nr. cadastral Nr. topografic	Suprafaţa* (mp)	Observaţii / Referinţe
A1	31009	5.000	Teren neimprejmuit;

B. Partea II. Proprietari şi acte

Înscrieri privitoare la dreptul de proprietate şi alte drepturi reale		Referinţe
131364 / 01/08/2025		
Registrul Cadastral al Imobilelor (UAT Fulga); Act Normativ lg.7/1996 emis de Parlamentul Romaniei;		
B1	Se infiinteaza cartea funciara a imobilului 31009 ca urmare a finalizarii inregistrarii sistematice. Imobilul se gaseste in registrul cadastral al imobilelor sub numarul 8320.	A1
Act Administrativ nr. 78276, din 06/01/1999 emis de CJSDPAT PRAHOVA (TITLU DE PROPRIETATE;);		
B2	Intabulare, drept de PROPRIETATE, dobandit prin Reconstituire, cota actuala 1/1	A1
	1) **ZECHERU VOICA** 2) **ZECHERU ION** 3) **ZECHERU CONSTANTIN**	

C. Partea III. SARCINI .

Inscrieri privind dezmembrămintele dreptului de proprietate, drepturi reale de garanţie şi sarcini	Referinţe
NU SUNT	

Anexa Nr. 1 La Partea I

Teren

Nr cadastral	Suprafaţa (mp)*	Observaţii / Referinţe
31009	5.000	

* Suprafaţa este determinată in planul de proiecţie Stereo 70.

DETALII LINIARE IMOBIL



Date referitoare la teren

Nr Crt	Categorie folosinţă	Intra vilan	Suprafaţa (mp)	Tarla	Parcelă	Nr. topo	Observaţii / Referinţe
1	arabil	NU	5.000	34	504/156	-	

Lungime Segmente
1) Valorile lungimilor segmentelor sunt obţinute din proiecţie în plan.

Punct început	X / Y	Punct sfârşit	X / Y	Lungime segment (** (m)
1	616.765,592 383.516,971	2	616.760,865 383.515,891	4.849
2	616.760,865 383.515,891	3	617.129,048 382.542,204	1040.973
3	617.129,048 382.542,204	4	617.133,763 382.543,314	4.844
4	617.133,763 382.543,314	1	616.765,592 383.516,971	1040.941

**** Lungimile segmentelor sunt determinate în planul de proiecţie Stereo 70 şi sunt rotunjite la 1 milimetru.**
***** Distanţa dintre puncte este formată din segmente cumulate ce sunt mai mici decât valoarea 1 milimetru.**

Extrasul de carte funciară generat prin sistemul informatic integrat al ANCPI conține informațiile din cartea funciară active la data generării. Acesta este valabil în condițiile prevăzute de art. 7 din Legea nr. 455/2001, coroborat cu art. 3 din O.U.G. nr. 41/2016, exclusiv în mediul electronic, pentru activități și procese administrative prevăzute de legislația în vigoare. Valabilitatea poate fi extinsă și în forma fizică a documentului, fără semnătură olografă, cu acceptul expres sau procedural al instituției publice ori entității care a solicitat prezentarea acestui extras.
Verificarea corectitudinii și realității informațiilor conținute de document se poate face la adresa **www.ancpi.ro/verificare**, folosind codul de verificare online disponibil în antet. Codul de verificare este valabil 30 de zile calendaristice de la momentul generării documentului.

Data și ora generării,
04/08/2025, 13:37

Acest document se eliberează gratuit pentru proprietarii imobilelor. Pentru alți solicitanți, costul extrasului este de 25 de lei la ghișeu, respectiv 20 de lei dacă este obținut online prin platforma http://epay.ancpi.ro

Oficiul de Cadastru şi Publicitate Imobiliară PRAHOVA
Biroul de Cadastru şi Publicitate Imobiliară Ploieşti

PLOIESTI, Str. Unirii nr. 2, Cod postal 100043, Tel: (0244) 51 95 69, Fax: (0244) 59 22 95

Nr.cerere	**131363**
Ziua	**01**
Luna	**08**
Anul	**2025**

Extras de Plan Cadastral de Carte Funciară pentru Imobil număr cadastral 31008 / UAT Fulga

TEREN Extravilan
Adresa: Jud. Prahova, UAT Fulga

Comuna/Oraş/Municipiu: Fulga

Nr. cadastral	Suprafaţa măsurată	Observaţii / Referinţe
31008	3000	

* Suprafaţa este determinată in planul de proiecţie Stereo 70.

DETALII LINIARE IMOBIL



Incadrare in zonă
scara 1:10000



Date referitoare la teren

Crt	Categoria de folosință	Intra vilan	Suprafaţa (mp)	Tarla	Parcelă	Observaţii / Referinţe
1	arabil	NU	3.000	34	504/157	
	TOTAL:		**3.000**			

Date referitoare la construcţii

Crt	Numar	Destinaţie construcţie	Supraf. (mp)	Situaţie juridică	Observaţii / Referinţe
Imobilul nu are in componență construcții					

Lungime Segmente
1) Valorile lungimilor segmentelor sunt obţinute din proiecţie în plan.

Punct început	X / Y	Punct sfârşit	X / Y	Lungime segment (** (m)
1	617.129,048 382.542,204	2	616.760,865 383.515,891	1040.973
2	616.760,865 383.515,891	3	616.758,029 383.515,243	2.909
3	616.758,029 383.515,243	4	617.126,219 382.541,538	1040.992
4	617.126,219 382.541,538	1	617.129,048 382.542,204	2.906

**** Lungimile segmentelor sunt determinate în planul de proiecţie Stereo 70 şi sunt rotunjite la 1 milimetru.**
***** Distanţa dintre puncte este formată din segmente cumulate ce sunt mai mici decât valoarea 1 milimetru.**

Certific că informațiile din prezentul extras sunt conforme cu datele din planul cadastral de carte funciară al OCPI PRAHOVA la data: 04-08-2025
Situația prezentată poate face obiectul unor modificări ulterioare, in condițiile Legii cadastrului și publicității imobiliare nr. 7/1996, republicată.

Consilier/Inspector de specialitate,

Ancuța-Elena Constantin

Oficiul de Cadastru şi Publicitate Imobiliară PRAHOVA
Biroul de Cadastru şi Publicitate Imobiliară Ploieşti

Nr. cerere	131363
Ziua	01
Luna	08
Anul	2025

Cod verificare
100192385730

EXTRAS DE CARTE FUNCIARĂ
PENTRU INFORMARE

Carte Funciară Nr. 31008 Fulga

A. Partea I. Descrierea imobilului

TEREN Extravilan

Adresa: Jud. Prahova, UAT Fulga

Nr. Crt	Nr. cadastral Nr. topografic	Suprafaţa* (mp)	Observaţii / Referinţe
A1	31008	3.000	Teren neimprejmuit;

B. Partea II. Proprietari şi acte

Înscrieri privitoare la dreptul de proprietate şi alte drepturi reale		Referinţe
131363 / 01/08/2025		
Registrul Cadastral al Imobilelor (UAT Fulga); Act Normativ lg.7/1996 emis de Parlamentul Romaniei;		
B1	Se infiinteaza cartea funciara a imobilului 31008 ca urmare a finalizarii inregistrarii sistematice. Imobilul se gaseste in registrul cadastral al imobilelor sub numarul 8319.	A1
Hotarare Judecatoreasca nr. 596, din 02/05/2023 emis de Judecatoria Mizil (SENTINTA CIVILA;);		
B2	Intabulare, drept de PROPRIETATE, dobandit prin Hotarare Judecatoreasca, cota actuala 1/1	A1
	1) **BALASA EUGENIA**	

C. Partea III. SARCINI .

Inscrieri privind dezmembrămintele dreptului de proprietate, drepturi reale de garanţie şi sarcini	Referinţe
NU SUNT	

Anexa Nr. 1 La Partea I

Teren

Nr cadastral	Suprafaţa (mp)*	Observaţii / Referinţe
31008	3.000	

* Suprafaţa este determinată in planul de proiecţie Stereo 70.

DETALII LINIARE IMOBIL



Date referitoare la teren

Nr Crt	Categorie folosinţă	Intra vilan	Suprafaţa (mp)	Tarla	Parcelă	Nr. topo	Observaţii / Referinţe
1	arabil	NU	3.000	34	504/157	-	

Lungime Segmente
1) Valorile lungimilor segmentelor sunt obţinute din proiecţie în plan.

Punct început	X / Y	Punct sfârşit	X / Y	Lungime segment (** (m)
1	617.129,048 382.542,204	2	616.760,865 383.515,891	1040.973
2	616.760,865 383.515,891	3	616.758,029 383.515,243	2.909
3	616.758,029 383.515,243	4	617.126,219 382.541,538	1040.992
4	617.126,219 382.541,538	1	617.129,048 382.542,204	2.906

**** Lungimile segmentelor sunt determinate în planul de proiecţie Stereo 70 şi sunt rotunjite la 1 milimetru.**
***** Distanţa dintre puncte este formată din segmente cumulate ce sunt mai mici decât valoarea 1 milimetru.**

Extrasul de carte funciară generat prin sistemul informatic integrat al ANCPI conține informațiile din cartea funciară active la data generării. Acesta este valabil în condițiile prevăzute de art. 7 din Legea nr. 455/2001, coroborat cu art. 3 din O.U.G. nr. 41/2016, exclusiv în mediul electronic, pentru activități și procese administrative prevăzute de legislația în vigoare. Valabilitatea poate fi extinsă și în forma fizică a documentului, fără semnătură olografă, cu acceptul expres sau procedural al instituției publice ori entității care a solicitat prezentarea acestui extras.
Verificarea corectitudinii și realității informațiilor conținute de document se poate face la adresa **www.ancpi.ro/verificare**, folosind codul de verificare online disponibil în antet. Codul de verificare este valabil 30 de zile calendaristice de la momentul generării documentului.

Data și ora generării,
04/08/2025, 13:37

Acest document se eliberează gratuit pentru proprietarii imobilelor. Pentru alți solicitanți, costul extrasului este de 25 de lei la ghișeu, respectiv 20 de lei dacă este obținut online prin platforma http://epay.ancpi.ro

Oficiul de Cadastru şi Publicitate Imobiliară PRAHOVA
Biroul de Cadastru şi Publicitate Imobiliară Ploieşti

PLOIESTI, Str. Unirii nr. 2, Cod postal 100043, Tel: (0244) 51 95 69, Fax: (0244) 59 22 95

Nr.cerere	**131362**
Ziua	**01**
Luna	**08**
Anul	**2025**

Extras de Plan Cadastral de Carte Funciară pentru Imobil număr cadastral 31007 / UAT Fulga

TEREN Extravilan
Adresa: Jud. Prahova, UAT Fulga, T 34 ,PA 504/158

Comuna/Oraş/Municipiu: Fulga

Nr. cadastral	Suprafaţa măsurată	Observaţii / Referinţe
31007	6000	imobil inscris in CF sporadic 22384;

* Suprafaţa este determinată in planul de proiecţie Stereo 70.

DETALII LINIARE IMOBIL



Incadrare in zonă
scara 1:10000



Date referitoare la teren

Crt	Categoria de folosință	Intra vilan	Suprafaţa (mp)	Tarla	Parcelă	Observaţii / Referinţe
1	arabil	NU	6.000	34	504/158	
	TOTAL:		**6.000**			

Date referitoare la construcţii

Crt	Numar	Destinaţie construcţie	Supraf. (mp)	Situaţie juridică	Observaţii / Referinţe
Imobilul nu are in componență construcții					

Lungime Segmente
1) Valorile lungimilor segmentelor sunt obţinute din proiecţie în plan.

Punct început	X / Y	Punct sfârşit	X / Y	Lungime segment (** (m)
1	616.758,029 383.515,243	2	616.752,357 383.513,947	5.818
2	616.752,357 383.513,947	3	617.120,547 382.540,24	1040.994
3	617.120,547 382.540,24	4	617.121,346 382.540,39	0.813
4	617.121,346 382.540,39	5	617.126,219 382.541,538	5.006
5	617.126,219 382.541,538	1	616.758,029 383.515,243	1040.992

**** Lungimile segmentelor sunt determinate în planul de proiecţie Stereo 70 şi sunt rotunjite la 1 milimetru.**
***** Distanţa dintre puncte este formată din segmente cumulate ce sunt mai mici decât valoarea 1 milimetru.**

Certific că informațiile din prezentul extras sunt conforme cu datele din planul cadastral de carte funciară al OCPI PRAHOVA la data: 04-08-2025
Situația prezentată poate face obiectul unor modificări ulterioare, in condițiile Legii cadastrului și publicității imobiliare nr. 7/1996, republicată.

Consilier/Inspector de specialitate,

Ancuța-Elena Constantin

Oficiul de Cadastru şi Publicitate Imobiliară PRAHOVA
Biroul de Cadastru şi Publicitate Imobiliară Ploieşti

Nr. cerere	131362
Ziua	01
Luna	08
Anul	2025

Cod verificare
100192385729

EXTRAS DE CARTE FUNCIARĂ
PENTRU INFORMARE

Carte Funciară Nr. 31007 Fulga

A. Partea I. Descrierea imobilului

TEREN Extravilan

Adresa: Jud. Prahova, UAT Fulga, T 34 ,PA 504/158

Nr. Crt	Nr. cadastral Nr. topografic	Suprafaţa* (mp)	Observaţii / Referinţe
A1	31007	6.000	Teren neimprejmuit; imobil inscris in CF sporadic 22384;

B. Partea II. Proprietari şi acte

Înscrieri privitoare la dreptul de proprietate şi alte drepturi reale		Referinţe
131362 / 01/08/2025		
Registrul Cadastral al Imobilelor (UAT Fulga); Act Normativ lg.7/1996 emis de Parlamentul Romaniei;		
B1	Se infiinteaza cartea funciara a imobilului 31007 ca urmare a finalizarii inregistrarii sistematice. Imobilul se gaseste in registrul cadastral al imobilelor sub numarul 8318.	A1
Act Notarial nr. 618, din 23/02/2023 emis de NP Ionita Aristita Adina (; contract de vanzare);		
B2	Intabulare, drept de PROPRIETATEcuparare ca bun comun, dobandit prin Conventie, cota actuala 1/1	A1
	1) **DINU MADALIN-LAURIAN** 2) **DINU ANDA-ELENA**	

C. Partea III. SARCINI .

Inscrieri privind dezmembrămintele dreptului de proprietate, drepturi reale de garanţie şi sarcini	Referinţe
NU SUNT	

Anexa Nr. 1 La Partea I

Teren

Nr cadastral	Suprafaţa (mp)*	Observaţii / Referinţe
31007	6.000	imobil inscris in CF sporadic 22384;

* Suprafaţa este determinată in planul de proiecţie Stereo 70.

DETALII LINIARE IMOBIL



Date referitoare la teren

Nr Crt	Categorie folosinţă	Intra vilan	Suprafaţa (mp)	Tarla	Parcelă	Nr. topo	Observaţii / Referinţe
1	arabil	NU	6.000	34	504/158	-	

Lungime Segmente
1) Valorile lungimilor segmentelor sunt obţinute din proiecţie în plan.

Punct început	X / Y	Punct sfârşit	X / Y	Lungime segment (** (m)
1	616.758,029 383.515,243	2	616.752,357 383.513,947	5.818
2	616.752,357 383.513,947	3	617.120,547 382.540,24	1040.994
3	617.120,547 382.540,24	4	617.121,346 382.540,39	0.813
4	617.121,346 382.540,39	5	617.126,219 382.541,538	5.006

Punct început	X / Y	Punct sfârşit	X / Y	Lungime segment (** (m)
5	617.126,219 382.541,538	1	616.758,029 383.515,243	1040.992

**** Lungimile segmentelor sunt determinate în planul de proiecţie Stereo 70 şi sunt rotunjite la 1 milimetru.**
***** Distanţa dintre puncte este formată din segmente cumulate ce sunt mai mici decât valoarea 1 milimetru.**

Extrasul de carte funciară generat prin sistemul informatic integrat al ANCPI conține informațiile din cartea funciară active la data generării. Acesta este valabil în condițiile prevăzute de art. 7 din Legea nr. 455/2001, coroborat cu art. 3 din O.U.G. nr. 41/2016, exclusiv în mediul electronic, pentru activități și procese administrative prevăzute de legislația în vigoare. Valabilitatea poate fi extinsă și în forma fizică a documentului, fără semnătură olografă, cu acceptul expres sau procedural al instituției publice ori entității care a solicitat prezentarea acestui extras.
Verificarea corectitudinii și realității informațiilor conținute de document se poate face la adresa **www.ancpi.ro/verificare**, folosind codul de verificare online disponibil în antet. Codul de verificare este valabil 30 de zile calendaristice de la momentul generării documentului.

Data și ora generării,
04/08/2025, 13:37

Acest document se eliberează gratuit pentru proprietarii imobilelor. Pentru alți solicitanți, costul extrasului este de 25 de lei la ghișeu, respectiv 20 de lei dacă este obținut online prin platforma http://epay.ancpi.ro

Oficiul de Cadastru şi Publicitate Imobiliară PRAHOVA
Biroul de Cadastru şi Publicitate Imobiliară Ploieşti

PLOIESTI, Str. Unirii nr. 2, Cod postal 100043, Tel: (0244) 51 95 69, Fax: (0244) 59 22 95

Nr.cerere	**131361**
Ziua	**01**
Luna	**08**
Anul	**2025**

Extras de Plan Cadastral de Carte Funciară pentru Imobil număr cadastral 31006 / UAT Fulga

TEREN Extravilan
Adresa: Jud. Prahova, UAT Fulga

Comuna/Oraş/Municipiu: Fulga

Nr. cadastral	Suprafaţa măsurată	Observaţii / Referinţe
31006	6000	

* Suprafaţa este determinată in planul de proiecţie Stereo 70.

DETALII LINIARE IMOBIL



Incadrare in zonă
scara 1:10000



Date referitoare la teren

Crt	Categoria de folosință	Intra vilan	Suprafaţa (mp)	Tarla	Parcelă	Observaţii / Referinţe
1	arabil	NU	6.000	34	504/159	
	TOTAL:		**6.000**			

Date referitoare la construcţii

Crt	Numar	Destinaţie construcţie	Supraf. (mp)	Situaţie juridică	Observaţii / Referinţe
Imobilul nu are in componență construcții					

Lungime Segmente
1) Valorile lungimilor segmentelor sunt obţinute din proiecţie în plan.

Punct început	X / Y	Punct sfârşit	X / Y	Lungime segment (** (m)
1	617.120,547 382.540,24	2	616.752,357 383.513,947	1040.994
2	616.752,357 383.513,947	3	616.746,685 383.512,65	5.818
3	616.746,685 383.512,65	4	617.114,794 382.539,158	1040.765
4	617.114,794 382.539,158	1	617.120,547 382.540,24	5.854

**** Lungimile segmentelor sunt determinate în planul de proiecţie Stereo 70 şi sunt rotunjite la 1 milimetru.**
***** Distanţa dintre puncte este formată din segmente cumulate ce sunt mai mici decât valoarea 1 milimetru.**

Certific că informațiile din prezentul extras sunt conforme cu datele din planul cadastral de carte funciară al OCPI PRAHOVA la data: 04-08-2025
Situația prezentată poate face obiectul unor modificări ulterioare, in condițiile Legii cadastrului și publicității imobiliare nr. 7/1996, republicată.

Consilier/Inspector de specialitate,

Ancuța-Elena Constantin

Oficiul de Cadastru şi Publicitate Imobiliară PRAHOVA
Biroul de Cadastru şi Publicitate Imobiliară Ploieşti

Nr. cerere	131361
Ziua	01
Luna	08
Anul	2025

Cod verificare
100192385728

EXTRAS DE CARTE FUNCIARĂ
PENTRU INFORMARE

Carte Funciară Nr. 31006 Fulga

A. Partea I. Descrierea imobilului

TEREN Extravilan

Adresa: Jud. Prahova, UAT Fulga

Nr. Crt	Nr. cadastral Nr. topografic	Suprafaţa* (mp)	Observaţii / Referinţe
A1	31006	6.000	Teren neimprejmuit;

B. Partea II. Proprietari şi acte

Înscrieri privitoare la dreptul de proprietate şi alte drepturi reale		Referinţe
131361 / 01/08/2025		
Registrul Cadastral al Imobilelor (UAT Fulga); Act Normativ lg.7/1996 emis de Parlamentul Romaniei;		
B1	Se infiinteaza cartea funciara a imobilului 31006 ca urmare a finalizarii inregistrarii sistematice. Imobilul se gaseste in registrul cadastral al imobilelor sub numarul 8317.	A1
Act Administrativ nr. 85681, din 02/09/2005 emis de CJSDPAT PRAHOVA (TITLU DE PROPRIETATE;);		
B2	Intabulare, drept de PROPRIETATE, dobandit prin Reconstituire, cota actuala 1/1	A1
	1) **ENACHE MARIN** 2) **GRIG0RE GHEORGHE** 3) **DUMITRU DUMITRA**	

C. Partea III. SARCINI .

Inscrieri privind dezmembrămintele dreptului de proprietate, drepturi reale de garanţie şi sarcini	Referinţe
NU SUNT	

Anexa Nr. 1 La Partea I

Teren

Nr cadastral	Suprafaţa (mp)*	Observaţii / Referinţe
31006	6.000	

* Suprafaţa este determinată in planul de proiecţie Stereo 70.

DETALII LINIARE IMOBIL



Date referitoare la teren

Nr Crt	Categorie folosinţă	Intra vilan	Suprafaţa (mp)	Tarla	Parcelă	Nr. topo	Observaţii / Referinţe
1	arabil	NU	6.000	34	504/159	-	

Lungime Segmente

1) Valorile lungimilor segmentelor sunt obţinute din proiecţie în plan.

Punct început	X / Y	Punct sfârşit	X / Y	Lungime segment (** (m)
1	617.120,547 382.540,24	2	616.752,357 383.513,947	1040.994
2	616.752,357 383.513,947	3	616.746,685 383.512,65	5.818
3	616.746,685 383.512,65	4	617.114,794 382.539,158	1040.765
4	617.114,794 382.539,158	1	617.120,547 382.540,24	5.854

**** Lungimile segmentelor sunt determinate în planul de proiecţie Stereo 70 şi sunt rotunjite la 1 milimetru.**
***** Distanţa dintre puncte este formată din segmente cumulate ce sunt mai mici decât valoarea 1 milimetru.**

Extrasul de carte funciară generat prin sistemul informatic integrat al ANCPI conține informațiile din cartea funciară active la data generării. Acesta este valabil în condițiile prevăzute de art. 7 din Legea nr. 455/2001, coroborat cu art. 3 din O.U.G. nr. 41/2016, exclusiv în mediul electronic, pentru activități și procese administrative prevăzute de legislația în vigoare. Valabilitatea poate fi extinsă și în forma fizică a documentului, fără semnătură olografă, cu acceptul expres sau procedural al instituției publice ori entității care a solicitat prezentarea acestui extras.
Verificarea corectitudinii și realității informațiilor conținute de document se poate face la adresa **www.ancpi.ro/verificare**, folosind codul de verificare online disponibil în antet. Codul de verificare este valabil 30 de zile calendaristice de la momentul generării documentului.

Data și ora generării,
04/08/2025, 13:37

Acest document se eliberează gratuit pentru proprietarii imobilelor. Pentru alți solicitanți, costul extrasului este de 25 de lei la ghișeu, respectiv 20 de lei dacă este obținut online prin platforma http://epay.ancpi.ro

Oficiul de Cadastru şi Publicitate Imobiliară PRAHOVA
Biroul de Cadastru şi Publicitate Imobiliară Ploieşti

PLOIESTI, Str. Unirii nr. 2, Cod postal 100043, Tel: (0244) 51 95 69, Fax: (0244) 59 22 95

Nr.cerere	**131360**
Ziua	**01**
Luna	**08**
Anul	**2025**

Extras de Plan Cadastral de Carte Funciară pentru Imobil număr cadastral 31005 / UAT Fulga

TEREN Extravilan
Adresa: Jud. Prahova, UAT Fulga, T34 A 504/160

Comuna/Oraş/Municipiu: Fulga

Nr. cadastral	Suprafaţa măsurată	Observaţii / Referinţe
31005	9000	imobil inscris in CF sporadic 20315;

* Suprafaţa este determinată in planul de proiecţie Stereo 70.

DETALII LINIARE IMOBIL



Incadrare in zonă
scara 1:10000



Date referitoare la teren

Crt	Categoria de folosință	Intra vilan	Suprafaţa (mp)	Tarla	Parcelă	Observaţii / Referinţe
1	arabil	NU	9.000	34	504/160	
	TOTAL:		**9.000**			

Date referitoare la construcţii

Crt	Numar	Destinaţie construcţie	Supraf. (mp)	Situaţie juridică	Observaţii / Referinţe
Imobilul nu are in componență construcții					

Lungime Segmente
1) Valorile lungimilor segmentelor sunt obţinute din proiecţie în plan.

Punct început	X / Y	Punct sfârşit	X / Y	Lungime segment (** (m)
1	617.114,794 382.539,158	2	616.746,685 383.512,65	1040.765
2	616.746,685 383.512,65	3	616.738,174 383.510,705	8.73
3	616.738,174 383.510,705	4	617.106,161 382.537,535	1040.42
4	617.106,161 382.537,535	1	617.114,794 382.539,158	8.784

**** Lungimile segmentelor sunt determinate în planul de proiecţie Stereo 70 şi sunt rotunjite la 1 milimetru.**
***** Distanţa dintre puncte este formată din segmente cumulate ce sunt mai mici decât valoarea 1 milimetru.**

Certific că informațiile din prezentul extras sunt conforme cu datele din planul cadastral de carte funciară al OCPI PRAHOVA la data: 04-08-2025
Situația prezentată poate face obiectul unor modificări ulterioare, in condițiile Legii cadastrului și publicității imobiliare nr. 7/1996, republicată.

Consilier/Inspector de specialitate,

Ancuța-Elena Constantin

Oficiul de Cadastru şi Publicitate Imobiliară PRAHOVA
Biroul de Cadastru şi Publicitate Imobiliară Ploieşti

Nr. cerere	131360
Ziua	01
Luna	08
Anul	2025

Cod verificare
100192385727

EXTRAS DE CARTE FUNCIARĂ
PENTRU INFORMARE

Carte Funciară Nr. 31005 Fulga

A. Partea I. Descrierea imobilului

TEREN Extravilan

Adresa: Jud. Prahova, UAT Fulga, T34 A 504/160

Nr. Crt	Nr. cadastral Nr. topografic	Suprafaţa* (mp)	Observaţii / Referinţe
A1	31005	9.000	Teren neimprejmuit; imobil inscris in CF sporadic 20315;

B. Partea II. Proprietari şi acte

Înscrieri privitoare la dreptul de proprietate şi alte drepturi reale		Referinţe
131360 / 01/08/2025		
Registrul Cadastral al Imobilelor (UAT Fulga); Act Normativ lg.7/1996 emis de Parlamentul Romaniei;		
B1	Se infiinteaza cartea funciara a imobilului 31005 ca urmare a finalizarii inregistrarii sistematice. Imobilul se gaseste in registrul cadastral al imobilelor sub numarul 8316.	A1
Act Notarial nr. 4766, din 26/07/2012 emis de NP VASILE VICTOR;		
B2	Intabulare, drept de PROPRIETATEcumparare, dobandit prin Conventie, cota actuala 1/1	A1
	1) **SC PAJO HOLDING SRL**	

C. Partea III. SARCINI

Înscrieri privind dezmembrămintele dreptului de proprietate, drepturi reale de garanţie şi sarcini		Referinţe
131360 / 01/08/2025		
Act Administrativ nr. 431ES2, din 26/07/2017 emis de ANAF;		
C1	se radiaza sechestrul de sub C1, inscris conform incheierii nr 76246/2015	A1

Anexa Nr. 1 La Partea I

Teren

Nr cadastral	Suprafaţa (mp)*	Observaţii / Referinţe
31005	9.000	imobil inscris in CF sporadic 20315;

* Suprafaţa este determinată in planul de proiecţie Stereo 70.

DETALII LINIARE IMOBIL



Date referitoare la teren

Nr Crt	Categorie folosinţă	Intra vilan	Suprafaţa (mp)	Tarla	Parcelă	Nr. topo	Observaţii / Referinţe
1	arabil	NU	9.000	34	504/160	-	

Lungime Segmente
1) Valorile lungimilor segmentelor sunt obţinute din proiecţie în plan.

Punct început	X / Y	Punct sfârşit	X / Y	Lungime segment (** (m)
1	617.114,794 382.539,158	2	616.746,685 383.512,65	1040.765
2	616.746,685 383.512,65	3	616.738,174 383.510,705	8.73
3	616.738,174 383.510,705	4	617.106,161 382.537,535	1040.42
4	617.106,161 382.537,535	1	617.114,794 382.539,158	8.784

**** Lungimile segmentelor sunt determinate în planul de proiecţie Stereo 70 şi sunt rotunjite la 1 milimetru.**
***** Distanţa dintre puncte este formată din segmente cumulate ce sunt mai mici decât valoarea 1 milimetru.**

Extrasul de carte funciară generat prin sistemul informatic integrat al ANCPI conține informațiile din cartea funciară active la data generării. Acesta este valabil în condițiile prevăzute de art. 7 din Legea nr. 455/2001, coroborat cu art. 3 din O.U.G. nr. 41/2016, exclusiv în mediul electronic, pentru activități și procese administrative prevăzute de legislația în vigoare. Valabilitatea poate fi extinsă și în forma fizică a documentului, fără semnătură olografă, cu acceptul expres sau procedural al instituției publice ori entității care a solicitat prezentarea acestui extras.
Verificarea corectitudinii și realității informațiilor conținute de document se poate face la adresa **www.ancpi.ro/verificare**, folosind codul de verificare online disponibil în antet. Codul de verificare este valabil 30 de zile calendaristice de la momentul generării documentului.

Data și ora generării,
04/08/2025, 13:37

Acest document se eliberează gratuit pentru proprietarii imobilelor. Pentru alți solicitanți, costul extrasului este de 25 de lei la ghișeu, respectiv 20 de lei dacă este obținut online prin platforma http://epay.ancpi.ro

Oficiul de Cadastru şi Publicitate Imobiliară PRAHOVA
Biroul de Cadastru şi Publicitate Imobiliară Ploieşti

PLOIESTI, Str. Unirii nr. 2, Cod postal 100043, Tel: (0244) 51 95 69, Fax: (0244) 59 22 95

Nr.cerere	**131359**
Ziua	**01**
Luna	**08**
Anul	**2025**

Extras de Plan Cadastral de Carte Funciară pentru Imobil număr cadastral 31004 / UAT Fulga

TEREN Extravilan
Adresa: Jud. Prahova, UAT Fulga

Comuna/Oraş/Municipiu: Fulga

Nr. cadastral	Suprafaţa măsurată	Observaţii / Referinţe
31004	4000	

* Suprafaţa este determinată in planul de proiecţie Stereo 70.

DETALII LINIARE IMOBIL



Incadrare in zonă
scara 1:10000



Date referitoare la teren

Crt	Categoria de folosință	Intra vilan	Suprafaţa (mp)	Tarla	Parcelă	Observaţii / Referinţe
1	arabil	NU	4.000	34	504/161	
	TOTAL:		**4.000**			

Date referitoare la construcţii

Crt	Numar	Destinaţie construcţie	Supraf. (mp)	Situaţie juridică	Observaţii / Referinţe
Imobilul nu are in componență construcții					

Lungime Segmente
1) Valorile lungimilor segmentelor sunt obţinute din proiecţie în plan.

Punct început	X / Y	Punct sfârşit	X / Y	Lungime segment (** (m)
1	617.106,161 382.537,535	2	616.738,174 383.510,705	1040.42
2	616.738,174 383.510,705	3	616.734,39 383.509,84	3.882
3	616.734,39 383.509,84	4	617.102,323 382.536,813	1040.267
4	617.102,323 382.536,813	1	617.106,161 382.537,535	3.905

**** Lungimile segmentelor sunt determinate în planul de proiecţie Stereo 70 şi sunt rotunjite la 1 milimetru.**
***** Distanţa dintre puncte este formată din segmente cumulate ce sunt mai mici decât valoarea 1 milimetru.**

Certific că informațiile din prezentul extras sunt conforme cu datele din planul cadastral de carte funciară al OCPI PRAHOVA la data: 04-08-2025
Situația prezentată poate face obiectul unor modificări ulterioare, in condițiile Legii cadastrului și publicității imobiliare nr. 7/1996, republicată.

Consilier/Inspector de specialitate,

Ancuța-Elena Constantin

Oficiul de Cadastru şi Publicitate Imobiliară PRAHOVA
Biroul de Cadastru şi Publicitate Imobiliară Ploieşti

Nr. cerere	131359
Ziua	01
Luna	08
Anul	2025

Cod verificare
100192385726

EXTRAS DE CARTE FUNCIARĂ
PENTRU INFORMARE

Carte Funciară Nr. 31004 Fulga

A. Partea I. Descrierea imobilului

TEREN Extravilan

Adresa: Jud. Prahova, UAT Fulga

Nr. Crt	Nr. cadastral Nr. topografic	Suprafaţa* (mp)	Observaţii / Referinţe
A1	31004	4.000	Teren neimprejmuit;

B. Partea II. Proprietari şi acte

Înscrieri privitoare la dreptul de proprietate şi alte drepturi reale		Referinţe
131359 / 01/08/2025		
Registrul Cadastral al Imobilelor (UAT Fulga); Act Normativ lg.7/1996 emis de Parlamentul Romaniei;		
B1	Se infiinteaza cartea funciara a imobilului 31004 ca urmare a finalizarii inregistrarii sistematice. Imobilul se gaseste in registrul cadastral al imobilelor sub numarul 8315.	A1
Act Administrativ nr. 82625, din 12/07/1999 emis de CJSDPAT PRAHOVA (TITLU DE PROPRIETATE;);		
B2	Intabulare, drept de PROPRIETATE, dobandit prin Reconstituire, cota actuala 1/1	A1
	1) **NĂSTĂSESCU CRISTACHE** 2) **SOARE GHEORGHE** 3) **DATCU DUMITRA**	

C. Partea III. SARCINI .

Inscrieri privind dezmembrămintele dreptului de proprietate, drepturi reale de garanţie şi sarcini	Referinţe
NU SUNT	

Anexa Nr. 1 La Partea I

Teren

Nr cadastral	Suprafaţa (mp)*	Observaţii / Referinţe
31004	4.000	

* Suprafaţa este determinată in planul de proiecţie Stereo 70.

DETALII LINIARE IMOBIL



Date referitoare la teren

Nr Crt	Categorie folosinţă	Intra vilan	Suprafaţa (mp)	Tarla	Parcelă	Nr. topo	Observaţii / Referinţe
1	arabil	NU	4.000	34	504/161	-	

Lungime Segmente
1) Valorile lungimilor segmentelor sunt obţinute din proiecţie în plan.

Punct început	X / Y	Punct sfârşit	X / Y	Lungime segment (** (m)
1	617.106,161 382.537,535	2	616.738,174 383.510,705	1040.42
2	616.738,174 383.510,705	3	616.734,39 383.509,84	3.882
3	616.734,39 383.509,84	4	617.102,323 382.536,813	1040.267
4	617.102,323 382.536,813	1	617.106,161 382.537,535	3.905

**** Lungimile segmentelor sunt determinate în planul de proiecţie Stereo 70 şi sunt rotunjite la 1 milimetru.**
***** Distanţa dintre puncte este formată din segmente cumulate ce sunt mai mici decât valoarea 1 milimetru.**

Extrasul de carte funciară generat prin sistemul informatic integrat al ANCPI conține informațiile din cartea funciară active la data generării. Acesta este valabil în condițiile prevăzute de art. 7 din Legea nr. 455/2001, coroborat cu art. 3 din O.U.G. nr. 41/2016, exclusiv în mediul electronic, pentru activități și procese administrative prevăzute de legislația în vigoare. Valabilitatea poate fi extinsă și în forma fizică a documentului, fără semnătură olografă, cu acceptul expres sau procedural al instituției publice ori entității care a solicitat prezentarea acestui extras.
Verificarea corectitudinii și realității informațiilor conținute de document se poate face la adresa **www.ancpi.ro/verificare**, folosind codul de verificare online disponibil în antet. Codul de verificare este valabil 30 de zile calendaristice de la momentul generării documentului.

Data și ora generării,
04/08/2025, 13:37

Acest document se eliberează gratuit pentru proprietarii imobilelor. Pentru alți solicitanți, costul extrasului este de 25 de lei la ghișeu, respectiv 20 de lei dacă este obținut online prin platforma http://epay.ancpi.ro

Oficiul de Cadastru şi Publicitate Imobiliară PRAHOVA
Biroul de Cadastru şi Publicitate Imobiliară Ploieşti

PLOIESTI, Str. Unirii nr. 2, Cod postal 100043, Tel: (0244) 51 95 69, Fax: (0244) 59 22 95

Nr.cerere	**131358**
Ziua	**01**
Luna	**08**
Anul	**2025**

Extras de Plan Cadastral de Carte Funciară pentru Imobil număr cadastral 31003 / UAT Fulga

TEREN Extravilan
Adresa: Jud. Prahova, UAT Fulga

Comuna/Oraş/Municipiu: Fulga

Nr. cadastral	Suprafaţa măsurată	Observaţii / Referinţe
31003	4500	

* Suprafaţa este determinată in planul de proiecţie Stereo 70.

DETALII LINIARE IMOBIL



Incadrare in zonă
scara 1:10000



Date referitoare la teren

Crt	Categoria de folosință	Intra vilan	Suprafaţa (mp)	Tarla	Parcelă	Observaţii / Referinţe
1	arabil	NU	4.500	34	504/162	
	TOTAL:		**4.500**			

Date referitoare la construcţii

Crt	Numar	Destinaţie construcţie	Supraf. (mp)	Situaţie juridică	Observaţii / Referinţe
Imobilul nu are in componență construcții					

Lungime Segmente
1) Valorile lungimilor segmentelor sunt obţinute din proiecţie în plan.

Punct început	X / Y	Punct sfârşit	X / Y	Lungime segment (** (m)
1	617.102,323 382.536,813	2	616.734,39 383.509,84	1040.267
2	616.734,39 383.509,84	3	616.730,133 383.508,867	4.367
3	616.730,133 383.508,867	4	617.098,005 382.536,001	1040.095
4	617.098,005 382.536,001	1	617.102,323 382.536,813	4.394

**** Lungimile segmentelor sunt determinate în planul de proiecţie Stereo 70 şi sunt rotunjite la 1 milimetru.**
***** Distanţa dintre puncte este formată din segmente cumulate ce sunt mai mici decât valoarea 1 milimetru.**

Certific că informațiile din prezentul extras sunt conforme cu datele din planul cadastral de carte funciară al OCPI PRAHOVA la data: 04-08-2025
Situația prezentată poate face obiectul unor modificări ulterioare, in condițiile Legii cadastrului și publicității imobiliare nr. 7/1996, republicată.

Consilier/Inspector de specialitate,

Ancuța-Elena Constantin

Oficiul de Cadastru şi Publicitate Imobiliară PRAHOVA
Biroul de Cadastru şi Publicitate Imobiliară Ploieşti

Nr. cerere	131358
Ziua	01
Luna	08
Anul	2025

Cod verificare
100192385725

EXTRAS DE CARTE FUNCIARĂ
PENTRU INFORMARE

Carte Funciară Nr. 31003 Fulga

A. Partea I. Descrierea imobilului

TEREN Extravilan

Adresa: Jud. Prahova, UAT Fulga

Nr. Crt	Nr. cadastral Nr. topografic	Suprafaţa* (mp)	Observaţii / Referinţe
A1	31003	4.500	Teren neimprejmuit;

B. Partea II. Proprietari şi acte

Înscrieri privitoare la dreptul de proprietate şi alte drepturi reale		Referinţe
131358 / 01/08/2025		
Registrul Cadastral al Imobilelor (UAT Fulga); Act Normativ lg.7/1996 emis de Parlamentul Romaniei;		
B1	Se infiinteaza cartea funciara a imobilului 31003 ca urmare a finalizarii inregistrarii sistematice. Imobilul se gaseste in registrul cadastral al imobilelor sub numarul 8314.	A1
Act Administrativ nr. 78285, din 06/01/1999 emis de CJSDPAT PRAHOVA (TITLU DE PROPRIETATE;);		
B2	Intabulare, drept de PROPRIETATE, dobandit prin Reconstituire, cota actuala 1/1	A1
	1) **ZAMFIR IORDACHE**	

C. Partea III. SARCINI .

Inscrieri privind dezmembrămintele dreptului de proprietate, drepturi reale de garanţie şi sarcini	Referinţe
NU SUNT	

Anexa Nr. 1 La Partea I

Teren

Nr cadastral	Suprafaţa (mp)*	Observaţii / Referinţe
31003	4.500	

* Suprafaţa este determinată in planul de proiecţie Stereo 70.

DETALII LINIARE IMOBIL



Date referitoare la teren

Nr Crt	Categorie folosinţă	Intra vilan	Suprafaţa (mp)	Tarla	Parcelă	Nr. topo	Observaţii / Referinţe
1	arabil	NU	4.500	34	504/162	-	

Lungime Segmente
1) Valorile lungimilor segmentelor sunt obţinute din proiecţie în plan.

Punct început	X / Y	Punct sfârşit	X / Y	Lungime segment (** (m)
1	617.102,323 382.536,813	2	616.734,39 383.509,84	1040.267
2	616.734,39 383.509,84	3	616.730,133 383.508,867	4.367
3	616.730,133 383.508,867	4	617.098,005 382.536,001	1040.095
4	617.098,005 382.536,001	1	617.102,323 382.536,813	4.394

**** Lungimile segmentelor sunt determinate în planul de proiecţie Stereo 70 şi sunt rotunjite la 1 milimetru.**
***** Distanţa dintre puncte este formată din segmente cumulate ce sunt mai mici decât valoarea 1 milimetru.**

Extrasul de carte funciară generat prin sistemul informatic integrat al ANCPI conține informațiile din cartea funciară active la data generării. Acesta este valabil în condițiile prevăzute de art. 7 din Legea nr. 455/2001, coroborat cu art. 3 din O.U.G. nr. 41/2016, exclusiv în mediul electronic, pentru activități și procese administrative prevăzute de legislația în vigoare. Valabilitatea poate fi extinsă și în forma fizică a documentului, fără semnătură olografă, cu acceptul expres sau procedural al instituției publice ori entității care a solicitat prezentarea acestui extras.
Verificarea corectitudinii și realității informațiilor conținute de document se poate face la adresa **www.ancpi.ro/verificare**, folosind codul de verificare online disponibil în antet. Codul de verificare este valabil 30 de zile calendaristice de la momentul generării documentului.

Data și ora generării,
04/08/2025, 13:38

Acest document se eliberează gratuit pentru proprietarii imobilelor. Pentru alți solicitanți, costul extrasului este de 25 de lei la ghișeu, respectiv 20 de lei dacă este obținut online prin platforma http://epay.ancpi.ro

Oficiul de Cadastru şi Publicitate Imobiliară PRAHOVA
Biroul de Cadastru şi Publicitate Imobiliară Ploieşti

PLOIESTI, Str. Unirii nr. 2, Cod postal 100043, Tel: (0244) 51 95 69, Fax: (0244) 59 22 95

Nr.cerere	**131357**
Ziua	**01**
Luna	**08**
Anul	**2025**

Extras de Plan Cadastral de Carte Funciară pentru Imobil număr cadastral 31002 / UAT Fulga

TEREN Extravilan
Adresa: Jud. Prahova, UAT Fulga

Comuna/Oraş/Municipiu: Fulga

Nr. cadastral	Suprafaţa măsurată	Observaţii / Referinţe
31002	5000	

* Suprafaţa este determinată in planul de proiecţie Stereo 70.

DETALII LINIARE IMOBIL



Incadrare in zonă
scara 1:10000



Date referitoare la teren

Crt	Categoria de folosință	Intra vilan	Suprafaţa (mp)	Tarla	Parcelă	Observaţii / Referinţe
1	arabil	NU	5.000	34	504/163	
	TOTAL:		**5.000**			

Date referitoare la construcţii

Crt	Numar	Destinaţie construcţie	Supraf. (mp)	Situaţie juridică	Observaţii / Referinţe
Imobilul nu are in componență construcții					

Lungime Segmente
1) Valorile lungimilor segmentelor sunt obţinute din proiecţie în plan.

Punct început	X / Y	Punct sfârşit	X / Y	Lungime segment (** (m)
1	616.730,133 383.508,867	2	616.725,402 383.507,786	4.853
2	616.725,402 383.507,786	3	617.093,207 382.535,098	1039.905
3	617.093,207 382.535,098	4	617.098,005 382.536,001	4.882
4	617.098,005 382.536,001	1	616.730,133 383.508,867	1040.095

**** Lungimile segmentelor sunt determinate în planul de proiecţie Stereo 70 şi sunt rotunjite la 1 milimetru.**
***** Distanţa dintre puncte este formată din segmente cumulate ce sunt mai mici decât valoarea 1 milimetru.**

Certific că informațiile din prezentul extras sunt conforme cu datele din planul cadastral de carte funciară al OCPI PRAHOVA la data: 04-08-2025
Situația prezentată poate face obiectul unor modificări ulterioare, in condițiile Legii cadastrului și publicității imobiliare nr. 7/1996, republicată.

Consilier/Inspector de specialitate,

Ancuța-Elena Constantin

Oficiul de Cadastru şi Publicitate Imobiliară PRAHOVA
Biroul de Cadastru şi Publicitate Imobiliară Ploieşti

Nr. cerere	131357
Ziua	01
Luna	08
Anul	2025

Cod verificare
100192385724

EXTRAS DE CARTE FUNCIARĂ
PENTRU INFORMARE

Carte Funciară Nr. 31002 Fulga

A. Partea I. Descrierea imobilului

TEREN Extravilan

Adresa: Jud. Prahova, UAT Fulga

Nr. Crt	Nr. cadastral Nr. topografic	Suprafaţa* (mp)	Observaţii / Referinţe
A1	31002	5.000	Teren neimprejmuit;

B. Partea II. Proprietari şi acte

Înscrieri privitoare la dreptul de proprietate şi alte drepturi reale		Referinţe
131357 / 01/08/2025		
Registrul Cadastral al Imobilelor (UAT Fulga); Act Normativ lg.7/1996 emis de Parlamentul Romaniei;		
B1	Se infiinteaza cartea funciara a imobilului 31002 ca urmare a finalizarii inregistrarii sistematice. Imobilul se gaseste in registrul cadastral al imobilelor sub numarul 8313.	A1
Act Administrativ nr. 78279, din 06/01/1999 emis de CJSDPAT PRAHOVA (TITLU DE PROPRIETATE;);		
B2	Intabulare, drept de PROPRIETATE, dobandit prin Reconstituire, cota actuala 1/1	A1
	1) **GAVRILĂ OPREA**	

C. Partea III. SARCINI .

Inscrieri privind dezmembrămintele dreptului de proprietate, drepturi reale de garanţie şi sarcini	Referinţe
NU SUNT	

Anexa Nr. 1 La Partea I

Teren

Nr cadastral	Suprafaţa (mp)*	Observaţii / Referinţe
31002	5.000	

* Suprafaţa este determinată in planul de proiecţie Stereo 70.

DETALII LINIARE IMOBIL



Date referitoare la teren

Nr Crt	Categorie folosinţă	Intra vilan	Suprafaţa (mp)	Tarla	Parcelă	Nr. topo	Observaţii / Referinţe
1	arabil	NU	5.000	34	504/163	-	

Lungime Segmente
1) Valorile lungimilor segmentelor sunt obţinute din proiecţie în plan.

Punct început	X / Y	Punct sfârşit	X / Y	Lungime segment (** (m)
1	616.730,133 383.508,867	2	616.725,402 383.507,786	4.853
2	616.725,402 383.507,786	3	617.093,207 382.535,098	1039.905
3	617.093,207 382.535,098	4	617.098,005 382.536,001	4.882
4	617.098,005 382.536,001	1	616.730,133 383.508,867	1040.095

**** Lungimile segmentelor sunt determinate în planul de proiecţie Stereo 70 şi sunt rotunjite la 1 milimetru.**
***** Distanţa dintre puncte este formată din segmente cumulate ce sunt mai mici decât valoarea 1 milimetru.**

Extrasul de carte funciară generat prin sistemul informatic integrat al ANCPI conține informațiile din cartea funciară active la data generării. Acesta este valabil în condițiile prevăzute de art. 7 din Legea nr. 455/2001, coroborat cu art. 3 din O.U.G. nr. 41/2016, exclusiv în mediul electronic, pentru activități și procese administrative prevăzute de legislația în vigoare. Valabilitatea poate fi extinsă și în forma fizică a documentului, fără semnătură olografă, cu acceptul expres sau procedural al instituției publice ori entității care a solicitat prezentarea acestui extras.
Verificarea corectitudinii și realității informațiilor conținute de document se poate face la adresa **www.ancpi.ro/verificare**, folosind codul de verificare online disponibil în antet. Codul de verificare este valabil 30 de zile calendaristice de la momentul generării documentului.

Data și ora generării,
04/08/2025, 13:38

Acest document se eliberează gratuit pentru proprietarii imobilelor. Pentru alți solicitanți, costul extrasului este de 25 de lei la ghișeu, respectiv 20 de lei dacă este obținut online prin platforma http://epay.ancpi.ro

Oficiul de Cadastru şi Publicitate Imobiliară PRAHOVA
Biroul de Cadastru şi Publicitate Imobiliară Ploieşti

PLOIESTI, Str. Unirii nr. 2, Cod postal 100043, Tel: (0244) 51 95 69, Fax: (0244) 59 22 95

Nr.cerere	**131356**
Ziua	**01**
Luna	**08**
Anul	**2025**

Extras de Plan Cadastral de Carte Funciară pentru Imobil număr cadastral 31001 / UAT Fulga

TEREN Extravilan
Adresa: Jud. Prahova, UAT Fulga

Comuna/Oraş/Municipiu: Fulga

Nr. cadastral	Suprafaţa măsurată	Observaţii / Referinţe
31001	4000	

* Suprafaţa este determinată in planul de proiecţie Stereo 70.

DETALII LINIARE IMOBIL



Incadrare in zonă
scara 1:10000



Date referitoare la teren

Crt	Categoria de folosință	Intra vilan	Suprafaţa (mp)	Tarla	Parcelă	Observaţii / Referinţe
1	arabil	NU	4.000	34	514/164	
	TOTAL:		**4.000**			

Date referitoare la construcţii

Crt	Numar	Destinaţie construcţie	Supraf. (mp)	Situaţie juridică	Observaţii / Referinţe
Imobilul nu are in componență construcții					

Lungime Segmente
1) Valorile lungimilor segmentelor sunt obţinute din proiecţie în plan.

Punct început	X / Y	Punct sfârşit	X / Y	Lungime segment (** (m)
1	617.093,207 382.535,098	2	616.725,402 383.507,786	1039.905
2	616.725,402 383.507,786	3	616.721,617 383.506,921	3.883
3	616.721,617 383.506,921	4	617.089,367 382.534,376	1039.752
4	617.089,367 382.534,376	1	617.093,207 382.535,098	3.907

**** Lungimile segmentelor sunt determinate în planul de proiecţie Stereo 70 şi sunt rotunjite la 1 milimetru.**
***** Distanţa dintre puncte este formată din segmente cumulate ce sunt mai mici decât valoarea 1 milimetru.**

Certific că informațiile din prezentul extras sunt conforme cu datele din planul cadastral de carte funciară al OCPI PRAHOVA la data: 04-08-2025
Situația prezentată poate face obiectul unor modificări ulterioare, in condițiile Legii cadastrului și publicității imobiliare nr. 7/1996, republicată.

Consilier/Inspector de specialitate,

Ancuța-Elena Constantin

Oficiul de Cadastru şi Publicitate Imobiliară PRAHOVA
Biroul de Cadastru şi Publicitate Imobiliară Ploieşti

Nr. cerere	131356
Ziua	01
Luna	08
Anul	2025

Cod verificare
100192385723

EXTRAS DE CARTE FUNCIARĂ
PENTRU INFORMARE

Carte Funciară Nr. 31001 Fulga

A. Partea I. Descrierea imobilului

TEREN Extravilan

Adresa: Jud. Prahova, UAT Fulga

Nr. Crt	Nr. cadastral Nr. topografic	Suprafaţa* (mp)	Observaţii / Referinţe
A1	31001	4.000	Teren neimprejmuit;

B. Partea II. Proprietari şi acte

Înscrieri privitoare la dreptul de proprietate şi alte drepturi reale		Referinţe
131356 / 01/08/2025		
Registrul Cadastral al Imobilelor (UAT Fulga); Act Normativ lg.7/1996 emis de Parlamentul Romaniei;		
B1	Se infiinteaza cartea funciara a imobilului 31001 ca urmare a finalizarii inregistrarii sistematice. Imobilul se gaseste in registrul cadastral al imobilelor sub numarul 8312.	A1
Act Administrativ nr. 81942, din 14/06/1999 emis de CJSDPAT PRAHOVA (TITLU DE PROPRIETATE;);		
B2	Intabulare, drept de PROPRIETATE, dobandit prin Reconstituire, cota actuala 1/1	A1
	1) **AVRAM STAN** 2) **OLTEANU MARIA** 3) **DAVID FLORICA** 4) **AVRAM VASILE** 5) **AVRAM CONSTANTIN**	

C. Partea III. SARCINI .

Inscrieri privind dezmembrămintele dreptului de proprietate, drepturi reale de garanţie şi sarcini	Referinţe
NU SUNT	

Anexa Nr. 1 La Partea I

Teren

Nr cadastral	Suprafaţa (mp)*	Observaţii / Referinţe
31001	4.000	

* Suprafaţa este determinată in planul de proiecţie Stereo 70.

DETALII LINIARE IMOBIL



Date referitoare la teren

Nr Crt	Categorie folosinţă	Intra vilan	Suprafaţa (mp)	Tarla	Parcelă	Nr. topo	Observaţii / Referinţe
1	arabil	NU	4.000	34	514/164	-	

Lungime Segmente
1) Valorile lungimilor segmentelor sunt obţinute din proiecţie în plan.

Punct început	X / Y	Punct sfârşit	X / Y	Lungime segment (** (m)
1	617.093,207 382.535,098	2	616.725,402 383.507,786	1039.905
2	616.725,402 383.507,786	3	616.721,617 383.506,921	3.883
3	616.721,617 383.506,921	4	617.089,367 382.534,376	1039.752
4	617.089,367 382.534,376	1	617.093,207 382.535,098	3.907

**** Lungimile segmentelor sunt determinate în planul de proiecţie Stereo 70 şi sunt rotunjite la 1 milimetru.**
***** Distanţa dintre puncte este formată din segmente cumulate ce sunt mai mici decât valoarea 1 milimetru.**

Extrasul de carte funciară generat prin sistemul informatic integrat al ANCPI conține informațiile din cartea funciară active la data generării. Acesta este valabil în condițiile prevăzute de art. 7 din Legea nr. 455/2001, coroborat cu art. 3 din O.U.G. nr. 41/2016, exclusiv în mediul electronic, pentru activități și procese administrative prevăzute de legislația în vigoare. Valabilitatea poate fi extinsă și în forma fizică a documentului, fără semnătură olografă, cu acceptul expres sau procedural al instituției publice ori entității care a solicitat prezentarea acestui extras.
Verificarea corectitudinii și realității informațiilor conținute de document se poate face la adresa **www.ancpi.ro/verificare**, folosind codul de verificare online disponibil în antet. Codul de verificare este valabil 30 de zile calendaristice de la momentul generării documentului.

Data și ora generării,
04/08/2025, 13:38

Acest document se eliberează gratuit pentru proprietarii imobilelor. Pentru alți solicitanți, costul extrasului este de 25 de lei la ghișeu, respectiv 20 de lei dacă este obținut online prin platforma http://epay.ancpi.ro

Oficiul de Cadastru şi Publicitate Imobiliară PRAHOVA
Biroul de Cadastru şi Publicitate Imobiliară Ploieşti

PLOIESTI, Str. Unirii nr. 2, Cod postal 100043, Tel: (0244) 51 95 69, Fax: (0244) 59 22 95

Nr.cerere	**131355**
Ziua	**01**
Luna	**08**
Anul	**2025**

Extras de Plan Cadastral de Carte Funciară pentru Imobil număr cadastral 31000 / UAT Fulga

TEREN Extravilan
Adresa: Jud. Prahova, UAT Fulga

Comuna/Oraş/Municipiu: Fulga

Nr. cadastral	Suprafaţa măsurată	Observaţii / Referinţe
31000	6000	

* Suprafaţa este determinată in planul de proiecţie Stereo 70.

DETALII LINIARE IMOBIL



Incadrare in zonă
scara 1:10000



Date referitoare la teren

Crt	Categoria de folosință	Intra vilan	Suprafaţa (mp)	Tarla	Parcelă	Observaţii / Referinţe
1	arabil	NU	6.000	34	504/165	
	TOTAL:		**6.000**			

Date referitoare la construcţii

Crt	Numar	Destinaţie construcţie	Supraf. (mp)	Situaţie juridică	Observaţii / Referinţe
Imobilul nu are in componență construcții					

Lungime Segmente
1) Valorile lungimilor segmentelor sunt obţinute din proiecţie în plan.

Punct început	X / Y	Punct sfârşit	X / Y	Lungime segment (** (m)
1	616.721,617 383.506,921	2	616.715,937 383.505,623	5.826
2	616.715,937 383.505,623	3	617.083,607 382.533,293	1039.522
3	617.083,607 382.533,293	4	617.089,367 382.534,376	5.861
4	617.089,367 382.534,376	1	616.721,617 383.506,921	1039.752

**** Lungimile segmentelor sunt determinate în planul de proiecţie Stereo 70 şi sunt rotunjite la 1 milimetru.**
***** Distanţa dintre puncte este formată din segmente cumulate ce sunt mai mici decât valoarea 1 milimetru.**

Certific că informațiile din prezentul extras sunt conforme cu datele din planul cadastral de carte funciară al OCPI PRAHOVA la data: 04-08-2025
Situația prezentată poate face obiectul unor modificări ulterioare, in condițiile Legii cadastrului și publicității imobiliare nr. 7/1996, republicată.

Consilier/Inspector de specialitate,

Ancuța-Elena Constantin

Oficiul de Cadastru şi Publicitate Imobiliară PRAHOVA
Biroul de Cadastru şi Publicitate Imobiliară Ploieşti

Nr. cerere	131355
Ziua	01
Luna	08
Anul	2025

Cod verificare
100192385722

EXTRAS DE CARTE FUNCIARĂ
PENTRU INFORMARE

Carte Funciară Nr. 31000 Fulga

A. Partea I. Descrierea imobilului

TEREN Extravilan

Adresa: Jud. Prahova, UAT Fulga

Nr. Crt	Nr. cadastral Nr. topografic	Suprafaţa* (mp)	Observaţii / Referinţe
A1	31000	6.000	Teren neimprejmuit;

B. Partea II. Proprietari şi acte

Înscrieri privitoare la dreptul de proprietate şi alte drepturi reale		Referinţe
131355 / 01/08/2025		
Registrul Cadastral al Imobilelor (UAT Fulga); Act Normativ lg.7/1996 emis de Parlamentul Romaniei;		
B1	Se infiinteaza cartea funciara a imobilului 31000 ca urmare a finalizarii inregistrarii sistematice. Imobilul se gaseste in registrul cadastral al imobilelor sub numarul 8311.	A1
Act Administrativ nr. 78245, din 10/11/1998 emis de CJSDPAT PRAHOVA (TITLU DE PROPRIETATE;);		
B2	Intabulare, drept de PROPRIETATE, dobandit prin Reconstituire, cota actuala 1/1	A1
	1) **CĂLUGĂREANU ION** 2) **CĂLUGĂREANU NICOLAE** 3) **CĂLUGĂREANU MIOARA** 4) **CĂLUGĂREANU ELENA** 5) **MIHALCEA NICULINA**	

C. Partea III. SARCINI .

Inscrieri privind dezmembrămintele dreptului de proprietate, drepturi reale de garanţie şi sarcini	Referinţe
NU SUNT	

Anexa Nr. 1 La Partea I

Teren

Nr cadastral	Suprafaţa (mp)*	Observaţii / Referinţe
31000	6.000	

* Suprafaţa este determinată in planul de proiecţie Stereo 70.

DETALII LINIARE IMOBIL



Date referitoare la teren

Nr Crt	Categorie folosinţă	Intra vilan	Suprafaţa (mp)	Tarla	Parcelă	Nr. topo	Observaţii / Referinţe
1	arabil	NU	6.000	34	504/165	-	

Lungime Segmente
1) Valorile lungimilor segmentelor sunt obţinute din proiecţie în plan.

Punct început	X / Y	Punct sfârşit	X / Y	Lungime segment (** (m)
1	616.721,617 383.506,921	2	616.715,937 383.505,623	5.826
2	616.715,937 383.505,623	3	617.083,607 382.533,293	1039.522
3	617.083,607 382.533,293	4	617.089,367 382.534,376	5.861
4	617.089,367 382.534,376	1	616.721,617 383.506,921	1039.752

**** Lungimile segmentelor sunt determinate în planul de proiecţie Stereo 70 şi sunt rotunjite la 1 milimetru.**
***** Distanţa dintre puncte este formată din segmente cumulate ce sunt mai mici decât valoarea 1 milimetru.**

Extrasul de carte funciară generat prin sistemul informatic integrat al ANCPI conține informațiile din cartea funciară active la data generării. Acesta este valabil în condițiile prevăzute de art. 7 din Legea nr. 455/2001, coroborat cu art. 3 din O.U.G. nr. 41/2016, exclusiv în mediul electronic, pentru activități și procese administrative prevăzute de legislația în vigoare. Valabilitatea poate fi extinsă și în forma fizică a documentului, fără semnătură olografă, cu acceptul expres sau procedural al instituției publice ori entității care a solicitat prezentarea acestui extras.
Verificarea corectitudinii și realității informațiilor conținute de document se poate face la adresa **www.ancpi.ro/verificare**, folosind codul de verificare online disponibil în antet. Codul de verificare este valabil 30 de zile calendaristice de la momentul generării documentului.

Data și ora generării,
04/08/2025, 13:38

Acest document se eliberează gratuit pentru proprietarii imobilelor. Pentru alți solicitanți, costul extrasului este de 25 de lei la ghișeu, respectiv 20 de lei dacă este obținut online prin platforma http://epay.ancpi.ro

Oficiul de Cadastru şi Publicitate Imobiliară PRAHOVA
Biroul de Cadastru şi Publicitate Imobiliară Ploieşti

PLOIESTI, Str. Unirii nr. 2, Cod postal 100043, Tel: (0244) 51 95 69, Fax: (0244) 59 22 95

Nr.cerere	**131354**
Ziua	**01**
Luna	**08**
Anul	**2025**

Extras de Plan Cadastral de Carte Funciară pentru Imobil număr cadastral 30999 / UAT Fulga

TEREN Extravilan
Adresa: Jud. Prahova, UAT Fulga

Comuna/Oraş/Municipiu: Fulga

Nr. cadastral	Suprafaţa măsurată	Observaţii / Referinţe
30999	7000	

* Suprafaţa este determinată in planul de proiecţie Stereo 70.

DETALII LINIARE IMOBIL



Incadrare in zonă
scara 1:10000



Date referitoare la teren

Crt	Categoria de folosință	Intra vilan	Suprafaţa (mp)	Tarla	Parcelă	Observaţii / Referinţe
1	arabil	NU	7.000	34	504/166	
	TOTAL:		**7.000**			

Date referitoare la construcţii

Crt	Numar	Destinaţie construcţie	Supraf. (mp)	Situaţie juridică	Observaţii / Referinţe
Imobilul nu are in componență construcții					

Lungime Segmente
1) Valorile lungimilor segmentelor sunt obţinute din proiecţie în plan.

Punct început	X / Y	Punct sfârşit	X / Y	Lungime segment (** (m)
1	617.083,607 382.533,293	2	616.715,937 383.505,623	1039.522
2	616.715,937 383.505,623	3	616.709,31 383.504,108	6.798
3	616.709,31 383.504,108	4	617.076,885 382.532,029	1039.254
4	617.076,885 382.532,029	1	617.083,607 382.533,293	6.84

**** Lungimile segmentelor sunt determinate în planul de proiecţie Stereo 70 şi sunt rotunjite la 1 milimetru.**
***** Distanţa dintre puncte este formată din segmente cumulate ce sunt mai mici decât valoarea 1 milimetru.**

Certific că informațiile din prezentul extras sunt conforme cu datele din planul cadastral de carte funciară al OCPI PRAHOVA la data: 04-08-2025
Situația prezentată poate face obiectul unor modificări ulterioare, in condițiile Legii cadastrului și publicității imobiliare nr. 7/1996, republicată.

Consilier/Inspector de specialitate,

Ancuța-Elena Constantin

Oficiul de Cadastru şi Publicitate Imobiliară PRAHOVA
Biroul de Cadastru şi Publicitate Imobiliară Ploieşti

Nr. cerere	131354
Ziua	01
Luna	08
Anul	2025

Cod verificare
100192385721

EXTRAS DE CARTE FUNCIARĂ
PENTRU INFORMARE

Carte Funciară Nr. 30999 Fulga

A. Partea I. Descrierea imobilului

TEREN Extravilan

Adresa: Jud. Prahova, UAT Fulga

Nr. Crt	Nr. cadastral Nr. topografic	Suprafaţa* (mp)	Observaţii / Referinţe
A1	30999	7.000	Teren neimprejmuit;

B. Partea II. Proprietari şi acte

Înscrieri privitoare la dreptul de proprietate şi alte drepturi reale		Referinţe
131354 / 01/08/2025		
Registrul Cadastral al Imobilelor (UAT Fulga); Act Normativ lg.7/1996 emis de Parlamentul Romaniei;		
B1	Se infiinteaza cartea funciara a imobilului 30999 ca urmare a finalizarii inregistrarii sistematice. Imobilul se gaseste in registrul cadastral al imobilelor sub numarul 8310.	A1
Act Notarial nr. 94, din 20/04/2004 emis de BNP ION HURDUC (CERTIFICAT DE MOSTENITOR;);		
B2	Intabulare, drept de PROPRIETATE, dobandit prin Succesiune, cota actuala 1/1	A1
	1) **OLTEANU AURICA**	

C. Partea III. SARCINI .

Inscrieri privind dezmembrămintele dreptului de proprietate, drepturi reale de garanţie şi sarcini	Referinţe
NU SUNT	

Anexa Nr. 1 La Partea I

Teren

Nr cadastral	Suprafaţa (mp)*	Observaţii / Referinţe
30999	7.000	

* Suprafaţa este determinată in planul de proiecţie Stereo 70.

DETALII LINIARE IMOBIL



Date referitoare la teren

Nr Crt	Categorie folosinţă	Intra vilan	Suprafaţa (mp)	Tarla	Parcelă	Nr. topo	Observaţii / Referinţe
1	arabil	NU	7.000	34	504/166	-	

Lungime Segmente
1) Valorile lungimilor segmentelor sunt obţinute din proiecţie în plan.

Punct început	X / Y	Punct sfârşit	X / Y	Lungime segment (** (m)
1	617.083,607 382.533,293	2	616.715,937 383.505,623	1039.522
2	616.715,937 383.505,623	3	616.709,31 383.504,108	6.798
3	616.709,31 383.504,108	4	617.076,885 382.532,029	1039.254
4	617.076,885 382.532,029	1	617.083,607 382.533,293	6.84

**** Lungimile segmentelor sunt determinate în planul de proiecţie Stereo 70 şi sunt rotunjite la 1 milimetru.**
***** Distanţa dintre puncte este formată din segmente cumulate ce sunt mai mici decât valoarea 1 milimetru.**

Extrasul de carte funciară generat prin sistemul informatic integrat al ANCPI conține informațiile din cartea funciară active la data generării. Acesta este valabil în condițiile prevăzute de art. 7 din Legea nr. 455/2001, coroborat cu art. 3 din O.U.G. nr. 41/2016, exclusiv în mediul electronic, pentru activități și procese administrative prevăzute de legislația în vigoare. Valabilitatea poate fi extinsă și în forma fizică a documentului, fără semnătură olografă, cu acceptul expres sau procedural al instituției publice ori entității care a solicitat prezentarea acestui extras.
Verificarea corectitudinii și realității informațiilor conținute de document se poate face la adresa **www.ancpi.ro/verificare**, folosind codul de verificare online disponibil în antet. Codul de verificare este valabil 30 de zile calendaristice de la momentul generării documentului.

Data și ora generării,
04/08/2025, 13:38

Acest document se eliberează gratuit pentru proprietarii imobilelor. Pentru alți solicitanți, costul extrasului este de 25 de lei la ghișeu, respectiv 20 de lei dacă este obținut online prin platforma http://epay.ancpi.ro

Oficiul de Cadastru şi Publicitate Imobiliară PRAHOVA
Biroul de Cadastru şi Publicitate Imobiliară Ploieşti

PLOIESTI, Str. Unirii nr. 2, Cod postal 100043, Tel: (0244) 51 95 69, Fax: (0244) 59 22 95

Nr.cerere	**131353**
Ziua	**01**
Luna	**08**
Anul	**2025**

Extras de Plan Cadastral de Carte Funciară pentru Imobil număr cadastral 30998 / UAT Fulga

TEREN Extravilan
Adresa: Jud. Prahova, UAT Fulga

Comuna/Oraş/Municipiu: Fulga

Nr. cadastral	Suprafaţa măsurată	Observaţii / Referinţe
30998	3800	

* Suprafaţa este determinată in planul de proiecţie Stereo 70.

DETALII LINIARE IMOBIL



Incadrare in zonă
scara 1:10000



Date referitoare la teren

Crt	Categoria de folosință	Intra vilan	Suprafaţa (mp)	Tarla	Parcelă	Observaţii / Referinţe
1	arabil	NU	3.800	34	504/167	
	TOTAL:		**3.800**			

Date referitoare la construcţii

Crt	Numar	Destinaţie construcţie	Supraf. (mp)	Situaţie juridică	Observaţii / Referinţe
Imobilul nu are in componență construcții					

Lungime Segmente
1) Valorile lungimilor segmentelor sunt obţinute din proiecţie în plan.

Punct început	X / Y	Punct sfârşit	X / Y	Lungime segment (** (m)
1	617.076,885 382.532,029	2	616.709,31 383.504,108	1039.254
2	616.709,31 383.504,108	3	616.705,712 383.503,285	3.691
3	616.705,712 383.503,285	4	617.073,235 382.531,342	1039.108
4	617.073,235 382.531,342	1	617.076,885 382.532,029	3.714

**** Lungimile segmentelor sunt determinate în planul de proiecţie Stereo 70 şi sunt rotunjite la 1 milimetru.**
***** Distanţa dintre puncte este formată din segmente cumulate ce sunt mai mici decât valoarea 1 milimetru.**

Certific că informațiile din prezentul extras sunt conforme cu datele din planul cadastral de carte funciară al OCPI PRAHOVA la data: 04-08-2025
Situația prezentată poate face obiectul unor modificări ulterioare, in condițiile Legii cadastrului și publicității imobiliare nr. 7/1996, republicată.

Consilier/Inspector de specialitate,

Ancuța-Elena Constantin

Oficiul de Cadastru şi Publicitate Imobiliară PRAHOVA
Biroul de Cadastru şi Publicitate Imobiliară Ploieşti

Nr. cerere	131353
Ziua	01
Luna	08
Anul	2025

Cod verificare
100192385720

EXTRAS DE CARTE FUNCIARĂ
PENTRU INFORMARE

Carte Funciară Nr. 30998 Fulga

A. Partea I. Descrierea imobilului

TEREN Extravilan

Adresa: Jud. Prahova, UAT Fulga

Nr. Crt	Nr. cadastral Nr. topografic	Suprafaţa* (mp)	Observaţii / Referinţe
A1	30998	3.800	Teren neimprejmuit;

B. Partea II. Proprietari şi acte

Înscrieri privitoare la dreptul de proprietate şi alte drepturi reale		Referinţe
131353 / 01/08/2025		
Registrul Cadastral al Imobilelor (UAT Fulga); Act Normativ lg.7/1996 emis de Parlamentul Romaniei;		
B1	Se infiinteaza cartea funciara a imobilului 30998 ca urmare a finalizarii inregistrarii sistematice. Imobilul se gaseste in registrul cadastral al imobilelor sub numarul 8309.	A1
Hotarare Judecatoreasca nr. 1098, din 22/12/2016 emis de JUDECATORIA MIZIL, JUDET PRAHOVA (SENTINTA CIVILA; INCHEIERE DIN 13.02.2017 PRIVIND INDREPTARE EROARE MATERIALA EMISA DE JUDECATORIA MIZIL, JUDET PRAHOVA);		
B2	Intabulare, drept de PROPRIETATE, dobandit prin Hotarare Judecatoreasca, cota actuala 1/1	A1
	1) **ZAMFIR ALEXANDRU-FLORIN** 2) **ZAMFIR VALENTIN**	

C. Partea III. SARCINI .

Inscrieri privind dezmembrămintele dreptului de proprietate, drepturi reale de garanţie şi sarcini	Referinţe
NU SUNT	

Anexa Nr. 1 La Partea I

Teren

Nr cadastral	Suprafaţa (mp)*	Observaţii / Referinţe
30998	3.800	

* Suprafaţa este determinată in planul de proiecţie Stereo 70.

DETALII LINIARE IMOBIL



Date referitoare la teren

Nr Crt	Categorie folosinţă	Intra vilan	Suprafaţa (mp)	Tarla	Parcelă	Nr. topo	Observaţii / Referinţe
1	arabil	NU	3.800	34	504/167	-	

Lungime Segmente
1) Valorile lungimilor segmentelor sunt obţinute din proiecţie în plan.

Punct început	X / Y	Punct sfârşit	X / Y	Lungime segment (** (m)
1	617.076,885 382.532,029	2	616.709,31 383.504,108	1039.254
2	616.709,31 383.504,108	3	616.705,712 383.503,285	3.691
3	616.705,712 383.503,285	4	617.073,235 382.531,342	1039.108
4	617.073,235 382.531,342	1	617.076,885 382.532,029	3.714

**** Lungimile segmentelor sunt determinate în planul de proiecţie Stereo 70 şi sunt rotunjite la 1 milimetru.**
***** Distanţa dintre puncte este formată din segmente cumulate ce sunt mai mici decât valoarea 1 milimetru.**

Extrasul de carte funciară generat prin sistemul informatic integrat al ANCPI conține informațiile din cartea funciară active la data generării. Acesta este valabil în condițiile prevăzute de art. 7 din Legea nr. 455/2001, coroborat cu art. 3 din O.U.G. nr. 41/2016, exclusiv în mediul electronic, pentru activități și procese administrative prevăzute de legislația în vigoare. Valabilitatea poate fi extinsă și în forma fizică a documentului, fără semnătură olografă, cu acceptul expres sau procedural al instituției publice ori entității care a solicitat prezentarea acestui extras.
Verificarea corectitudinii și realității informațiilor conținute de document se poate face la adresa **www.ancpi.ro/verificare**, folosind codul de verificare online disponibil în antet. Codul de verificare este valabil 30 de zile calendaristice de la momentul generării documentului.

Data și ora generării,
04/08/2025, 13:38

Acest document se eliberează gratuit pentru proprietarii imobilelor. Pentru alți solicitanți, costul extrasului este de 25 de lei la ghișeu, respectiv 20 de lei dacă este obținut online prin platforma http://epay.ancpi.ro

Oficiul de Cadastru şi Publicitate Imobiliară PRAHOVA
Biroul de Cadastru şi Publicitate Imobiliară Ploieşti

PLOIESTI, Str. Unirii nr. 2, Cod postal 100043, Tel: (0244) 51 95 69, Fax: (0244) 59 22 95

Nr.cerere	**131352**
Ziua	**01**
Luna	**08**
Anul	**2025**

Extras de Plan Cadastral de Carte Funciară pentru Imobil număr cadastral 30997 / UAT Fulga

TEREN Extravilan
Adresa: Jud. Prahova, UAT Fulga

Comuna/Oraş/Municipiu: Fulga

Nr. cadastral	Suprafaţa măsurată	Observaţii / Referinţe
30997	7500	

* Suprafaţa este determinată in planul de proiecţie Stereo 70.

DETALII LINIARE IMOBIL



Incadrare in zonă
scara 1:10000



Date referitoare la teren

Crt	Categoria de folosință	Intra vilan	Suprafaţa (mp)	Tarla	Parcelă	Observaţii / Referinţe
1	arabil	NU	7.500	34	504/168	
	TOTAL:		**7.500**			

Date referitoare la construcţii

Crt	Numar	Destinaţie construcţie	Supraf. (mp)	Situaţie juridică	Observaţii / Referinţe
Imobilul nu are in componență construcții					

Lungime Segmente
1) Valorile lungimilor segmentelor sunt obţinute din proiecţie în plan.

Punct început	X / Y	Punct sfârşit	X / Y	Lungime segment (** (m)
1	616.705,712 383.503,285	2	616.698,608 383.501,662	7.287
2	616.698,608 383.501,662	3	617.066,03 382.529,987	1038.822
3	617.066,03 382.529,987	4	617.073,235 382.531,342	7.331
4	617.073,235 382.531,342	1	616.705,712 383.503,285	1039.108

**** Lungimile segmentelor sunt determinate în planul de proiecţie Stereo 70 şi sunt rotunjite la 1 milimetru.**
***** Distanţa dintre puncte este formată din segmente cumulate ce sunt mai mici decât valoarea 1 milimetru.**

Certific că informațiile din prezentul extras sunt conforme cu datele din planul cadastral de carte funciară al OCPI PRAHOVA la data: 04-08-2025
Situația prezentată poate face obiectul unor modificări ulterioare, in condițiile Legii cadastrului și publicității imobiliare nr. 7/1996, republicată.

Consilier/Inspector de specialitate,

Ancuța-Elena Constantin

Oficiul de Cadastru şi Publicitate Imobiliară PRAHOVA
Biroul de Cadastru şi Publicitate Imobiliară Ploieşti

Nr. cerere	131352
Ziua	01
Luna	08
Anul	2025

Cod verificare
100192385719

EXTRAS DE CARTE FUNCIARĂ
PENTRU INFORMARE

Carte Funciară Nr. 30997 Fulga

A. Partea I. Descrierea imobilului

TEREN Extravilan

Adresa: Jud. Prahova, UAT Fulga

Nr. Crt	Nr. cadastral Nr. topografic	Suprafaţa* (mp)	Observaţii / Referinţe
A1	30997	7.500	Teren neimprejmuit;

B. Partea II. Proprietari şi acte

Înscrieri privitoare la dreptul de proprietate şi alte drepturi reale		Referinţe
131352 / 01/08/2025		
Registrul Cadastral al Imobilelor (UAT Fulga); Act Normativ lg.7/1996 emis de Parlamentul Romaniei;		
B1	Se infiinteaza cartea funciara a imobilului 30997 ca urmare a finalizarii inregistrarii sistematice. Imobilul se gaseste in registrul cadastral al imobilelor sub numarul 8308.	A1
Act Administrativ nr. 81358, din 26/05/1999 emis de CJSDPAT PRAHOVA (TITLU DE PROPRIETATE;);		
B2	Intabulare, drept de PROPRIETATE, dobandit prin Reconstituire, cota actuala 1/1	A1
	1) **GAVRILESCU LAURENTIU**	

C. Partea III. SARCINI .

Inscrieri privind dezmembrămintele dreptului de proprietate, drepturi reale de garanţie şi sarcini	Referinţe
NU SUNT	

Anexa Nr. 1 La Partea I

Teren

Nr cadastral	Suprafaţa (mp)*	Observaţii / Referinţe
30997	7.500	

* Suprafaţa este determinată in planul de proiecţie Stereo 70.

DETALII LINIARE IMOBIL



Date referitoare la teren

Nr Crt	Categorie folosinţă	Intra vilan	Suprafaţa (mp)	Tarla	Parcelă	Nr. topo	Observaţii / Referinţe
1	arabil	NU	7.500	34	504/168	-	

Lungime Segmente
1) Valorile lungimilor segmentelor sunt obţinute din proiecţie în plan.

Punct început	X / Y	Punct sfârşit	X / Y	Lungime segment (** (m)
1	616.705,712 383.503,285	2	616.698,608 383.501,662	7.287
2	616.698,608 383.501,662	3	617.066,03 382.529,987	1038.822
3	617.066,03 382.529,987	4	617.073,235 382.531,342	7.331
4	617.073,235 382.531,342	1	616.705,712 383.503,285	1039.108

**** Lungimile segmentelor sunt determinate în planul de proiecţie Stereo 70 şi sunt rotunjite la 1 milimetru.**
***** Distanţa dintre puncte este formată din segmente cumulate ce sunt mai mici decât valoarea 1 milimetru.**

Extrasul de carte funciară generat prin sistemul informatic integrat al ANCPI conține informațiile din cartea funciară active la data generării. Acesta este valabil în condițiile prevăzute de art. 7 din Legea nr. 455/2001, coroborat cu art. 3 din O.U.G. nr. 41/2016, exclusiv în mediul electronic, pentru activități și procese administrative prevăzute de legislația în vigoare. Valabilitatea poate fi extinsă și în forma fizică a documentului, fără semnătură olografă, cu acceptul expres sau procedural al instituției publice ori entității care a solicitat prezentarea acestui extras.
Verificarea corectitudinii și realității informațiilor conținute de document se poate face la adresa **www.ancpi.ro/verificare**, folosind codul de verificare online disponibil în antet. Codul de verificare este valabil 30 de zile calendaristice de la momentul generării documentului.

Data și ora generării,
04/08/2025, 13:38

Acest document se eliberează gratuit pentru proprietarii imobilelor. Pentru alți solicitanți, costul extrasului este de 25 de lei la ghișeu, respectiv 20 de lei dacă este obținut online prin platforma http://epay.ancpi.ro

Oficiul de Cadastru şi Publicitate Imobiliară PRAHOVA
Biroul de Cadastru şi Publicitate Imobiliară Ploiești

PLOIESTI, Str. Unirii nr. 2, Cod postal 100043, Tel: (0244) 51 95 69, Fax: (0244) 59 22 95

Nr.cerere	**131351**
Ziua	**01**
Luna	**08**
Anul	**2025**

Extras de Plan Cadastral de Carte Funciară pentru Imobil număr cadastral 30996 / UAT Fulga

TEREN Extravilan
Adresa: Jud. Prahova, UAT Fulga

Comuna/Oraş/Municipiu: Fulga

Nr. cadastral	Suprafața măsurată	Observaţii / Referinţe
30996	5000	imobil inscris in CF sporadic 20520;

* Suprafaţa este determinată in planul de proiecţie Stereo 70.

DETALII LINIARE IMOBIL



Incadrare in zonă
scara 1:10000



Date referitoare la teren

Crt	Categoria de folosință	Intra vilan	Suprafaţa (mp)	Tarla	Parcelă	Observaţii / Referinţe
1	arabil	NU	5.000	34	504/169	
	TOTAL:		**5.000**			

Date referitoare la construcţii

Crt	Numar	Destinaţie construcţie	Supraf. (mp)	Situaţie juridică	Observaţii / Referinţe
Imobilul nu are in componență construcții					

Lungime Segmente
1) Valorile lungimilor segmentelor sunt obţinute din proiecţie în plan.

Punct început	X / Y	Punct sfârşit	X / Y	Lungime segment (** (m)
1	617.066,03 382.529,987	2	616.698,608 383.501,662	1038.822
2	616.698,608 383.501,662	3	616.693,871 383.500,579	4.859
3	616.693,871 383.500,579	4	617.061,225 382.529,083	1038.631
4	617.061,225 382.529,083	1	617.066,03 382.529,987	4.889

**** Lungimile segmentelor sunt determinate în planul de proiecţie Stereo 70 şi sunt rotunjite la 1 milimetru.**
***** Distanţa dintre puncte este formată din segmente cumulate ce sunt mai mici decât valoarea 1 milimetru.**

Certific că informațiile din prezentul extras sunt conforme cu datele din planul cadastral de carte funciară al OCPI PRAHOVA la data: 04-08-2025
Situația prezentată poate face obiectul unor modificări ulterioare, in condițiile Legii cadastrului și publicității imobiliare nr. 7/1996, republicată.

Consilier/Inspector de specialitate,

Ancuța-Elena Constantin

Oficiul de Cadastru şi Publicitate Imobiliară PRAHOVA
Biroul de Cadastru şi Publicitate Imobiliară Ploieşti

Nr. cerere	131351
Ziua	01
Luna	08
Anul	2025

Cod verificare
100192385718

EXTRAS DE CARTE FUNCIARĂ
PENTRU INFORMARE

Carte Funciară Nr. 30996 Fulga

A. Partea I. Descrierea imobilului

TEREN Extravilan

Adresa: Jud. Prahova, UAT Fulga

Nr. Crt	Nr. cadastral Nr. topografic	Suprafaţa* (mp)	Observaţii / Referinţe
A1	30996	5.000	Teren neimprejmuit; imobil inscris in CF sporadic 20520;

B. Partea II. Proprietari şi acte

Înscrieri privitoare la dreptul de proprietate şi alte drepturi reale		Referinţe
131351 / 01/08/2025		
Registrul Cadastral al Imobilelor (UAT Fulga); Act Normativ lg.7/1996 emis de Parlamentul Romaniei;		
B1	Se infiinteaza cartea funciara a imobilului 30996 ca urmare a finalizarii inregistrarii sistematice. Imobilul se gaseste in registrul cadastral al imobilelor sub numarul 8307.	A1
Contract De Vanzare-Cumparare nr. 839, din 20/07/2006 emis de BNP.PROCOPIE STELIANA;		
B2	Intabulare, drept de PROPRIETATEcumparare ca bun comun, dobandit prin Conventie, cota actuala 1/1	A1
	1) **SERBANESCU MARINELA** 2) **SERBANESCU NICOLAE VALENTIN**, (soti);	
	OBSERVATII: (provenita din conversia CF 200)	

C. Partea III. SARCINI .

Inscrieri privind dezmembrămintele dreptului de proprietate, drepturi reale de garanţie şi sarcini	Referinţe
NU SUNT	

Anexa Nr. 1 La Partea I

Teren

Nr cadastral	Suprafaţa (mp)*	Observaţii / Referinţe
30996	5.000	imobil inscris in CF sporadic 20520;

* Suprafaţa este determinată in planul de proiecţie Stereo 70.

DETALII LINIARE IMOBIL



Date referitoare la teren

Nr Crt	Categorie folosinţă	Intra vilan	Suprafaţa (mp)	Tarla	Parcelă	Nr. topo	Observaţii / Referinţe
1	arabil	NU	5.000	34	504/169	-	

Lungime Segmente
1) Valorile lungimilor segmentelor sunt obţinute din proiecţie în plan.

Punct început	X / Y	Punct sfârşit	X / Y	Lungime segment (** (m)
1	617.066,03 382.529,987	2	616.698,608 383.501,662	1038.822
2	616.698,608 383.501,662	3	616.693,871 383.500,579	4.859
3	616.693,871 383.500,579	4	617.061,225 382.529,083	1038.631
4	617.061,225 382.529,083	1	617.066,03 382.529,987	4.889

**** Lungimile segmentelor sunt determinate în planul de proiecţie Stereo 70 şi sunt rotunjite la 1 milimetru.**
***** Distanţa dintre puncte este formată din segmente cumulate ce sunt mai mici decât valoarea 1 milimetru.**

Extrasul de carte funciară generat prin sistemul informatic integrat al ANCPI conține informațiile din cartea funciară active la data generării. Acesta este valabil în condițiile prevăzute de art. 7 din Legea nr. 455/2001, coroborat cu art. 3 din O.U.G. nr. 41/2016, exclusiv în mediul electronic, pentru activități și procese administrative prevăzute de legislația în vigoare. Valabilitatea poate fi extinsă și în forma fizică a documentului, fără semnătură olografă, cu acceptul expres sau procedural al instituției publice ori entității care a solicitat prezentarea acestui extras.
Verificarea corectitudinii și realității informațiilor conținute de document se poate face la adresa **www.ancpi.ro/verificare**, folosind codul de verificare online disponibil în antet. Codul de verificare este valabil 30 de zile calendaristice de la momentul generării documentului.

Data și ora generării,
04/08/2025, 13:38

Acest document se eliberează gratuit pentru proprietarii imobilelor. Pentru alți solicitanți, costul extrasului este de 25 de lei la ghișeu, respectiv 20 de lei dacă este obținut online prin platforma http://epay.ancpi.ro

Oficiul de Cadastru şi Publicitate Imobiliară PRAHOVA
Biroul de Cadastru şi Publicitate Imobiliară Ploieşti

PLOIESTI, Str. Unirii nr. 2, Cod postal 100043, Tel: (0244) 51 95 69, Fax: (0244) 59 22 95

Nr.cerere	**131350**
Ziua	**01**
Luna	**08**
Anul	**2025**

Extras de Plan Cadastral de Carte Funciară pentru Imobil număr cadastral 30995 / UAT Fulga

TEREN Extravilan
Adresa: Jud. Prahova, UAT Fulga

Comuna/Oraş/Municipiu: Fulga

Nr. cadastral	Suprafaţa măsurată	Observaţii / Referinţe
30995	4500	

* Suprafaţa este determinată in planul de proiecţie Stereo 70.

DETALII LINIARE IMOBIL



Incadrare in zonă
scara 1:10000



Date referitoare la teren

Crt	Categoria de folosință	Intra vilan	Suprafaţa (mp)	Tarla	Parcelă	Observaţii / Referinţe
1	arabil	NU	4.500	34	504/170	
	TOTAL:		**4.500**			

Date referitoare la construcţii

Crt	Numar	Destinaţie construcţie	Supraf. (mp)	Situaţie juridică	Observaţii / Referinţe
Imobilul nu are in componență construcții					

Lungime Segmente
1) Valorile lungimilor segmentelor sunt obţinute din proiecţie în plan.

Punct început	X / Y	Punct sfârşit	X / Y	Lungime segment (** (m)
1	617.061,225 382.529,083	2	616.693,871 383.500,579	1038.631
2	616.693,871 383.500,579	3	616.691,182 383.499,965	2.758
3	616.691,182 383.499,965	4	616.689,607 383.499,605	1.616
4	616.689,607 383.499,605	5	617.056,9 382.528,27	1038.458
5	617.056,9 382.528,27	1	617.061,225 382.529,083	4.401

**** Lungimile segmentelor sunt determinate în planul de proiecţie Stereo 70 şi sunt rotunjite la 1 milimetru.**
***** Distanţa dintre puncte este formată din segmente cumulate ce sunt mai mici decât valoarea 1 milimetru.**

Certific că informațiile din prezentul extras sunt conforme cu datele din planul cadastral de carte funciară al OCPI PRAHOVA la data: 04-08-2025
Situația prezentată poate face obiectul unor modificări ulterioare, in condițiile Legii cadastrului și publicității imobiliare nr. 7/1996, republicată.

Consilier/Inspector de specialitate,

Ancuța-Elena Constantin

Oficiul de Cadastru şi Publicitate Imobiliară PRAHOVA
Biroul de Cadastru şi Publicitate Imobiliară Ploieşti

Nr. cerere	131350
Ziua	01
Luna	08
Anul	2025

Cod verificare
100192385717

EXTRAS DE CARTE FUNCIARĂ
PENTRU INFORMARE

Carte Funciară Nr. 30995 Fulga

A. Partea I. Descrierea imobilului

TEREN Extravilan

Adresa: Jud. Prahova, UAT Fulga

Nr. Crt	Nr. cadastral Nr. topografic	Suprafaţa* (mp)	Observaţii / Referinţe
A1	30995	4.500	Teren neimprejmuit;

B. Partea II. Proprietari şi acte

Înscrieri privitoare la dreptul de proprietate şi alte drepturi reale		Referinţe
131350 / 01/08/2025		
Registrul Cadastral al Imobilelor (UAT Fulga); Act Normativ lg.7/1996 emis de Parlamentul Romaniei;		
B1	Se infiinteaza cartea funciara a imobilului 30995 ca urmare a finalizarii inregistrarii sistematice. Imobilul se gaseste in registrul cadastral al imobilelor sub numarul 8306.	A1
Act Administrativ nr. 83031, din 26/10/1999 emis de CJSDPAT PRAHOVA (TITLU DE PROPRIETATE;);		
B2	Intabulare, drept de PROPRIETATE, dobandit prin Reconstituire, cota actuala 1/1	A1
	1) **PUFULETE TACHE** 2) **PUFULETE GHEORGHE** 3) **DRAGOMIR ELENA** 4) **PUFULETE ION** 5) **VOICU ANICA**	

C. Partea III. SARCINI .

Inscrieri privind dezmembrămintele dreptului de proprietate, drepturi reale de garanţie şi sarcini	Referinţe
NU SUNT	

Anexa Nr. 1 La Partea I

Teren

Nr cadastral	Suprafaţa (mp)*	Observaţii / Referinţe
30995	4.500	

* Suprafaţa este determinată in planul de proiecţie Stereo 70.

DETALII LINIARE IMOBIL



Date referitoare la teren

Nr Crt	Categorie folosinţă	Intra vilan	Suprafaţa (mp)	Tarla	Parcelă	Nr. topo	Observaţii / Referinţe
1	arabil	NU	4.500	34	504/170	-	

Lungime Segmente
1) Valorile lungimilor segmentelor sunt obţinute din proiecţie în plan.

Punct început	X / Y	Punct sfârşit	X / Y	Lungime segment (** (m)
1	617.061,225 382.529,083	2	616.693,871 383.500,579	1038.631
2	616.693,871 383.500,579	3	616.691,182 383.499,965	2.758
3	616.691,182 383.499,965	4	616.689,607 383.499,605	1.616
4	616.689,607 383.499,605	5	617.056,9 382.528,27	1038.458

Punct început	X / Y	Punct sfârşit	X / Y	Lungime segment (** (m)
5	617.056,9 382.528,27	1	617.061,225 382.529,083	4.401

**** Lungimile segmentelor sunt determinate în planul de proiecţie Stereo 70 şi sunt rotunjite la 1 milimetru.**
***** Distanţa dintre puncte este formată din segmente cumulate ce sunt mai mici decât valoarea 1 milimetru.**

Extrasul de carte funciară generat prin sistemul informatic integrat al ANCPI conține informațiile din cartea funciară active la data generării. Acesta este valabil în condițiile prevăzute de art. 7 din Legea nr. 455/2001, coroborat cu art. 3 din O.U.G. nr. 41/2016, exclusiv în mediul electronic, pentru activități și procese administrative prevăzute de legislația în vigoare. Valabilitatea poate fi extinsă și în forma fizică a documentului, fără semnătură olografă, cu acceptul expres sau procedural al instituției publice ori entității care a solicitat prezentarea acestui extras.
Verificarea corectitudinii și realității informațiilor conținute de document se poate face la adresa **www.ancpi.ro/verificare**, folosind codul de verificare online disponibil în antet. Codul de verificare este valabil 30 de zile calendaristice de la momentul generării documentului.

Data și ora generării,
04/08/2025, 13:38

Acest document se eliberează gratuit pentru proprietarii imobilelor. Pentru alți solicitanți, costul extrasului este de 25 de lei la ghișeu, respectiv 20 de lei dacă este obținut online prin platforma http://epay.ancpi.ro

Oficiul de Cadastru şi Publicitate Imobiliară PRAHOVA
Biroul de Cadastru şi Publicitate Imobiliară Ploieşti

PLOIESTI, Str. Unirii nr. 2, Cod postal 100043, Tel: (0244) 51 95 69, Fax: (0244) 59 22 95

Nr.cerere	**131349**
Ziua	**01**
Luna	**08**
Anul	**2025**

Extras de Plan Cadastral de Carte Funciară pentru Imobil număr cadastral 30994 / UAT Fulga

TEREN Extravilan
Adresa: Jud. Prahova, UAT Fulga

Comuna/Oraş/Municipiu: Fulga

Nr. cadastral	Suprafaţa măsurată	Observaţii / Referinţe
30994	3000	

* Suprafaţa este determinată in planul de proiecţie Stereo 70.

DETALII LINIARE IMOBIL



Incadrare in zonă
scara 1:10000



Date referitoare la teren

Crt	Categoria de folosință	Intra vilan	Suprafaţa (mp)	Tarla	Parcelă	Observaţii / Referinţe
1	arabil	NU	3.000	34	504/171	
	TOTAL:		**3.000**			

Date referitoare la construcţii

Crt	Numar	Destinaţie construcţie	Supraf. (mp)	Situaţie juridică	Observaţii / Referinţe
Imobilul nu are in componență construcții					

Lungime Segmente
1) Valorile lungimilor segmentelor sunt obţinute din proiecţie în plan.

Punct început	X / Y	Punct sfârşit	X / Y	Lungime segment (** (m)
1	617.056,9 382.528,27	2	616.689,607 383.499,605	1038.458
2	616.689,607 383.499,605	3	616.688,339 383.499,315	1.301
3	616.688,339 383.499,315	4	616.686,764 383.498,955	1.616
4	616.686,764 383.498,955	5	617.054,017 382.527,728	1038.343
5	617.054,017 382.527,728	1	617.056,9 382.528,27	2.934

**** Lungimile segmentelor sunt determinate în planul de proiecţie Stereo 70 şi sunt rotunjite la 1 milimetru.**
***** Distanţa dintre puncte este formată din segmente cumulate ce sunt mai mici decât valoarea 1 milimetru.**

Certific că informațiile din prezentul extras sunt conforme cu datele din planul cadastral de carte funciară al OCPI PRAHOVA la data: 04-08-2025
Situația prezentată poate face obiectul unor modificări ulterioare, in condițiile Legii cadastrului și publicității imobiliare nr. 7/1996, republicată.

Consilier/Inspector de specialitate,

Ancuța-Elena Constantin

Oficiul de Cadastru şi Publicitate Imobiliară PRAHOVA
Biroul de Cadastru şi Publicitate Imobiliară Ploieşti

Nr. cerere	131349
Ziua	01
Luna	08
Anul	2025

Cod verificare
100192385716

EXTRAS DE CARTE FUNCIARĂ
PENTRU INFORMARE

Carte Funciară Nr. 30994 Fulga

A. Partea I. Descrierea imobilului

TEREN Extravilan

Adresa: Jud. Prahova, UAT Fulga

Nr. Crt	Nr. cadastral Nr. topografic	Suprafaţa* (mp)	Observaţii / Referinţe
A1	30994	3.000	Teren neimprejmuit;

B. Partea II. Proprietari şi acte

Înscrieri privitoare la dreptul de proprietate şi alte drepturi reale		Referinţe
131349 / 01/08/2025		
Registrul Cadastral al Imobilelor (UAT Fulga); Act Normativ lg.7/1996 emis de Parlamentul Romaniei;		
B1	Se infiinteaza cartea funciara a imobilului 30994 ca urmare a finalizarii inregistrarii sistematice. Imobilul se gaseste in registrul cadastral al imobilelor sub numarul 8305.	A1
Act Administrativ nr. 81918, din 10/06/1999 emis de CJSDPAT PRAHOVA (TITLU DE PROPRIETATE;);		
B2	Intabulare, drept de PROPRIETATE, dobandit prin Reconstituire, cota actuala 3/4	A1
	1) **PUFULETE VASILE** 2) **PUFULETE RADA** 3) **PUFULETE GHEORGHE** 4) **PUFULETE ION**	
Act Notarial nr. 181, din 08/06/2017 emis de BIN CALIN MARIA (CERTIFICAT DE MOSTENITOR;);		
B3	Intabulare, drept de PROPRIETATE, dobandit prin Succesiune, cota actuala 1/12	A1
	1) **PUFULETE RADA**	
B4	Intabulare, drept de PROPRIETATE, dobandit prin Succesiune, cota actuala 1/12	A1
	1) **PUFULETE GHEORGHE**	
B5	Intabulare, drept de PROPRIETATE, dobandit prin Succesiune, cota actuala 1/12	A1
	1) **PUFULETE ION**	

C. Partea III. SARCINI .

Inscrieri privind dezmembrămintele dreptului de proprietate, drepturi reale de garanţie şi sarcini	Referinţe
NU SUNT	

Anexa Nr. 1 La Partea I

Teren

Nr cadastral	Suprafaţa (mp)*	Observaţii / Referinţe
30994	3.000	

* Suprafaţa este determinată in planul de proiecţie Stereo 70.

DETALII LINIARE IMOBIL



Date referitoare la teren

Nr Crt	Categorie folosinţă	Intra vilan	Suprafaţa (mp)	Tarla	Parcelă	Nr. topo	Observaţii / Referinţe
1	arabil	NU	3.000	34	504/171	-	

Lungime Segmente
1) Valorile lungimilor segmentelor sunt obţinute din proiecţie în plan.

Punct început	X / Y	Punct sfârşit	X / Y	Lungime segment (** (m)
1	617.056,9 382.528,27	2	616.689,607 383.499,605	1038.458
2	616.689,607 383.499,605	3	616.688,339 383.499,315	1.301
3	616.688,339 383.499,315	4	616.686,764 383.498,955	1.616
4	616.686,764 383.498,955	5	617.054,017 382.527,728	1038.343

Punct început	X / Y	Punct sfârşit	X / Y	Lungime segment (** (m)
5	617.054,017 382.527,728	1	617.056,9 382.528,27	2.934

**** Lungimile segmentelor sunt determinate în planul de proiecţie Stereo 70 şi sunt rotunjite la 1 milimetru.**
***** Distanţa dintre puncte este formată din segmente cumulate ce sunt mai mici decât valoarea 1 milimetru.**

Extrasul de carte funciară generat prin sistemul informatic integrat al ANCPI conține informațiile din cartea funciară active la data generării. Acesta este valabil în condițiile prevăzute de art. 7 din Legea nr. 455/2001, coroborat cu art. 3 din O.U.G. nr. 41/2016, exclusiv în mediul electronic, pentru activități și procese administrative prevăzute de legislația în vigoare. Valabilitatea poate fi extinsă și în forma fizică a documentului, fără semnătură olografă, cu acceptul expres sau procedural al instituției publice ori entității care a solicitat prezentarea acestui extras.
Verificarea corectitudinii și realității informațiilor conținute de document se poate face la adresa **www.ancpi.ro/verificare**, folosind codul de verificare online disponibil în antet. Codul de verificare este valabil 30 de zile calendaristice de la momentul generării documentului.

Data și ora generării,
04/08/2025, 13:39

Acest document se eliberează gratuit pentru proprietarii imobilelor. Pentru alți solicitanți, costul extrasului este de 25 de lei la ghișeu, respectiv 20 de lei dacă este obținut online prin platforma http://epay.ancpi.ro

Oficiul de Cadastru şi Publicitate Imobiliară PRAHOVA
Biroul de Cadastru şi Publicitate Imobiliară Ploieşti

PLOIESTI, Str. Unirii nr. 2, Cod postal 100043, Tel: (0244) 51 95 69, Fax: (0244) 59 22 95

Nr.cerere	**131348**
Ziua	**01**
Luna	**08**
Anul	**2025**

Extras de Plan Cadastral de Carte Funciară pentru Imobil număr cadastral 30993 / UAT Fulga

TEREN Extravilan
Adresa: Jud. Prahova, UAT Fulga

Comuna/Oraş/Municipiu: Fulga

Nr. cadastral	Suprafaţa măsurată	Observaţii / Referinţe
30993	4000	

* Suprafaţa este determinată in planul de proiecţie Stereo 70.

DETALII LINIARE IMOBIL



Incadrare in zonă
scara 1:10000



Date referitoare la teren

Crt	Categoria de folosință	Intra vilan	Suprafaţa (mp)	Tarla	Parcelă	Observaţii / Referinţe
1	arabil	NU	4.000	34	504/172	
	TOTAL:		**4.000**			

Date referitoare la construcţii

Crt	Numar	Destinaţie construcţie	Supraf. (mp)	Situaţie juridică	Observaţii / Referinţe
Imobilul nu are in componență construcții					

Lungime Segmente
1) Valorile lungimilor segmentelor sunt obţinute din proiecţie în plan.

Punct început	X / Y	Punct sfârşit	X / Y	Lungime segment (** (m)
1	617.054,017 382.527,728	2	616.686,764 383.498,955	1038.343
2	616.686,764 383.498,955	3	616.682,973 383.498,089	3.889
3	616.682,973 383.498,089	4	617.050,171 382.527,005	1038.19
4	617.050,171 382.527,005	1	617.054,017 382.527,728	3.913

**** Lungimile segmentelor sunt determinate în planul de proiecţie Stereo 70 şi sunt rotunjite la 1 milimetru.**
***** Distanţa dintre puncte este formată din segmente cumulate ce sunt mai mici decât valoarea 1 milimetru.**

Certific că informațiile din prezentul extras sunt conforme cu datele din planul cadastral de carte funciară al OCPI PRAHOVA la data: 04-08-2025
Situația prezentată poate face obiectul unor modificări ulterioare, in condițiile Legii cadastrului și publicității imobiliare nr. 7/1996, republicată.

Consilier/Inspector de specialitate,

Ancuța-Elena Constantin

Oficiul de Cadastru şi Publicitate Imobiliară PRAHOVA
Biroul de Cadastru şi Publicitate Imobiliară Ploieşti

Nr. cerere	131348
Ziua	01
Luna	08
Anul	2025

Cod verificare
100192385714

EXTRAS DE CARTE FUNCIARĂ
PENTRU INFORMARE

Carte Funciară Nr. 30993 Fulga

A. Partea I. Descrierea imobilului

TEREN Extravilan

Adresa: Jud. Prahova, UAT Fulga

Nr. Crt	Nr. cadastral Nr. topografic	Suprafaţa* (mp)	Observaţii / Referinţe
A1	30993	4.000	Teren neimprejmuit;

B. Partea II. Proprietari şi acte

Înscrieri privitoare la dreptul de proprietate şi alte drepturi reale		Referinţe
131348 / 01/08/2025		
Registrul Cadastral al Imobilelor (UAT Fulga); Act Normativ lg.7/1996 emis de Parlamentul Romaniei;		
B1	Se infiinteaza cartea funciara a imobilului 30993 ca urmare a finalizarii inregistrarii sistematice. Imobilul se gaseste in registrul cadastral al imobilelor sub numarul 8304.	A1
Act Administrativ nr. 79106, din 07/01/1999 emis de CJSDPAT PRAHOVA (TITLU DE PROPRIETATE;);		
B2	Intabulare, drept de PROPRIETATE, dobandit prin Reconstituire, cota actuala 1/1	A1
	1) **DRAGOMIR I. NICOLAE**	

C. Partea III. SARCINI .

Inscrieri privind dezmembrămintele dreptului de proprietate, drepturi reale de garanţie şi sarcini	Referinţe
NU SUNT	

Anexa Nr. 1 La Partea I

Teren

Nr cadastral	Suprafaţa (mp)*	Observaţii / Referinţe
30993	4.000	

* Suprafaţa este determinată in planul de proiecţie Stereo 70.

DETALII LINIARE IMOBIL



Date referitoare la teren

Nr Crt	Categorie folosinţă	Intra vilan	Suprafaţa (mp)	Tarla	Parcelă	Nr. topo	Observaţii / Referinţe
1	arabil	NU	4.000	34	504/172	-	

Lungime Segmente
1) Valorile lungimilor segmentelor sunt obţinute din proiecţie în plan.

Punct început	X / Y	Punct sfârşit	X / Y	Lungime segment (** (m)
1	617.054,017 382.527,728	2	616.686,764 383.498,955	1038.343
2	616.686,764 383.498,955	3	616.682,973 383.498,089	3.889
3	616.682,973 383.498,089	4	617.050,171 382.527,005	1038.19
4	617.050,171 382.527,005	1	617.054,017 382.527,728	3.913

**** Lungimile segmentelor sunt determinate în planul de proiecţie Stereo 70 şi sunt rotunjite la 1 milimetru.**
***** Distanţa dintre puncte este formată din segmente cumulate ce sunt mai mici decât valoarea 1 milimetru.**

Extrasul de carte funciară generat prin sistemul informatic integrat al ANCPI conține informațiile din cartea funciară active la data generării. Acesta este valabil în condițiile prevăzute de art. 7 din Legea nr. 455/2001, coroborat cu art. 3 din O.U.G. nr. 41/2016, exclusiv în mediul electronic, pentru activități și procese administrative prevăzute de legislația în vigoare. Valabilitatea poate fi extinsă și în forma fizică a documentului, fără semnătură olografă, cu acceptul expres sau procedural al instituției publice ori entității care a solicitat prezentarea acestui extras.
Verificarea corectitudinii și realității informațiilor conținute de document se poate face la adresa **www.ancpi.ro/verificare**, folosind codul de verificare online disponibil în antet. Codul de verificare este valabil 30 de zile calendaristice de la momentul generării documentului.

Data și ora generării,
04/08/2025, 13:39

Acest document se eliberează gratuit pentru proprietarii imobilelor. Pentru alți solicitanți, costul extrasului este de 25 de lei la ghișeu, respectiv 20 de lei dacă este obținut online prin platforma http://epay.ancpi.ro

Oficiul de Cadastru şi Publicitate Imobiliară PRAHOVA
Biroul de Cadastru şi Publicitate Imobiliară Ploieşti

PLOIESTI, Str. Unirii nr. 2, Cod postal 100043, Tel: (0244) 51 95 69, Fax: (0244) 59 22 95

Nr.cerere	**131347**
Ziua	**01**
Luna	**08**
Anul	**2025**

Extras de Plan Cadastral de Carte Funciară pentru Imobil număr cadastral 30992 / UAT Fulga

TEREN Extravilan
Adresa: Jud. Prahova, UAT Fulga

Comuna/Oraş/Municipiu: Fulga

Nr. cadastral	Suprafaţa măsurată	Observaţii / Referinţe
30992	3000	

* Suprafaţa este determinată in planul de proiecţie Stereo 70.

DETALII LINIARE IMOBIL



Incadrare in zonă
scara 1:10000



Date referitoare la teren

Crt	Categoria de folosință	Intra vilan	Suprafaţa (mp)	Tarla	Parcelă	Observaţii / Referinţe
1	arabil	NU	3.000	34	504/173	
	TOTAL:		**3.000**			

Date referitoare la construcţii

Crt	Numar	Destinaţie construcţie	Supraf. (mp)	Situaţie juridică	Observaţii / Referinţe
Imobilul nu are in componență construcții					

Lungime Segmente
1) Valorile lungimilor segmentelor sunt obţinute din proiecţie în plan.

Punct început	X / Y	Punct sfârşit	X / Y	Lungime segment (** (m)
1	617.050,171 382.527,005	2	616.682,973 383.498,089	1038.19
2	616.682,973 383.498,089	3	616.680,129 383.497,439	2.917
3	616.680,129 383.497,439	4	617.047,287 382.526,462	1038.076
4	617.047,287 382.526,462	1	617.050,171 382.527,005	2.935

**** Lungimile segmentelor sunt determinate în planul de proiecţie Stereo 70 şi sunt rotunjite la 1 milimetru.**
***** Distanţa dintre puncte este formată din segmente cumulate ce sunt mai mici decât valoarea 1 milimetru.**

Certific că informațiile din prezentul extras sunt conforme cu datele din planul cadastral de carte funciară al OCPI PRAHOVA la data: 04-08-2025
Situația prezentată poate face obiectul unor modificări ulterioare, in condițiile Legii cadastrului și publicității imobiliare nr. 7/1996, republicată.

Consilier/Inspector de specialitate,

Ancuța-Elena Constantin

Oficiul de Cadastru şi Publicitate Imobiliară PRAHOVA
Biroul de Cadastru şi Publicitate Imobiliară Ploieşti

Nr. cerere	131347
Ziua	01
Luna	08
Anul	2025

Cod verificare
100192385713

EXTRAS DE CARTE FUNCIARĂ
PENTRU INFORMARE

Carte Funciară Nr. 30992 Fulga

A. Partea I. Descrierea imobilului

TEREN Extravilan

Adresa: Jud. Prahova, UAT Fulga

Nr. Crt	Nr. cadastral Nr. topografic	Suprafaţa* (mp)	Observaţii / Referinţe
A1	30992	3.000	Teren neimprejmuit;

B. Partea II. Proprietari şi acte

Înscrieri privitoare la dreptul de proprietate şi alte drepturi reale		Referinţe
131347 / 01/08/2025		
Registrul Cadastral al Imobilelor (UAT Fulga); Act Normativ lg.7/1996 emis de Parlamentul Romaniei;		
B1	Se infiinteaza cartea funciara a imobilului 30992 ca urmare a finalizarii inregistrarii sistematice. Imobilul se gaseste in registrul cadastral al imobilelor sub numarul 8303.	A1
Act Administrativ nr. 78203, din 08/09/1998 emis de CJSDPAT PRAHOVA (TITLU DE PROPRIETATE;);		
B2	Intabulare, drept de PROPRIETATE, dobandit prin Reconstituire, cota actuala 1/1	A1
	1) **MIHALCEA ALEXANDRU** 2) **MIHALCEA ECATERINA** 3) **PETRE OPRINA** 4) **PARASCHIV NICULINA** 5) **IOSIF SANDA** 6) **MIHALCEA ION** 7) **MIHALCEA GHEORGHE**	

C. Partea III. SARCINI .

Inscrieri privind dezmembrămintele dreptului de proprietate, drepturi reale de garanţie şi sarcini	Referinţe
NU SUNT	

Anexa Nr. 1 La Partea I

Teren

Nr cadastral	Suprafaţa (mp)*	Observaţii / Referinţe
30992	3.000	

* Suprafaţa este determinată in planul de proiecţie Stereo 70.

DETALII LINIARE IMOBIL



Date referitoare la teren

Nr Crt	Categorie folosinţă	Intra vilan	Suprafaţa (mp)	Tarla	Parcelă	Nr. topo	Observaţii / Referinţe
1	arabil	NU	3.000	34	504/173	-	

Lungime Segmente
1) Valorile lungimilor segmentelor sunt obţinute din proiecţie în plan.

Punct început	X / Y	Punct sfârşit	X / Y	Lungime segment (** (m)
1	617.050,171 382.527,005	2	616.682,973 383.498,089	1038.19
2	616.682,973 383.498,089	3	616.680,129 383.497,439	2.917
3	616.680,129 383.497,439	4	617.047,287 382.526,462	1038.076
4	617.047,287 382.526,462	1	617.050,171 382.527,005	2.935

**** Lungimile segmentelor sunt determinate în planul de proiecţie Stereo 70 şi sunt rotunjite la 1 milimetru.**
***** Distanţa dintre puncte este formată din segmente cumulate ce sunt mai mici decât valoarea 1 milimetru.**

Extrasul de carte funciară generat prin sistemul informatic integrat al ANCPI conține informațiile din cartea funciară active la data generării. Acesta este valabil în condițiile prevăzute de art. 7 din Legea nr. 455/2001, coroborat cu art. 3 din O.U.G. nr. 41/2016, exclusiv în mediul electronic, pentru activități și procese administrative prevăzute de legislația în vigoare. Valabilitatea poate fi extinsă și în forma fizică a documentului, fără semnătură olografă, cu acceptul expres sau procedural al instituției publice ori entității care a solicitat prezentarea acestui extras.
Verificarea corectitudinii și realității informațiilor conținute de document se poate face la adresa **www.ancpi.ro/verificare**, folosind codul de verificare online disponibil în antet. Codul de verificare este valabil 30 de zile calendaristice de la momentul generării documentului.

Data și ora generării,
04/08/2025, 13:39

Acest document se eliberează gratuit pentru proprietarii imobilelor. Pentru alți solicitanți, costul extrasului este de 25 de lei la ghișeu, respectiv 20 de lei dacă este obținut online prin platforma http://epay.ancpi.ro

Oficiul de Cadastru şi Publicitate Imobiliară PRAHOVA
Biroul de Cadastru şi Publicitate Imobiliară Ploieşti

PLOIESTI, Str. Unirii nr. 2, Cod postal 100043, Tel: (0244) 51 95 69, Fax: (0244) 59 22 95

Nr.cerere	**131345**
Ziua	**01**
Luna	**08**
Anul	**2025**

Extras de Plan Cadastral de Carte Funciară pentru Imobil număr cadastral 30991 / UAT Fulga

TEREN Extravilan
Adresa: Jud. Prahova, UAT Fulga, TEREN EXTRAVILAN Comuna/Oraş/Municipiu: Fulga

Nr. cadastral	Suprafaţa măsurată	Observaţii / Referinţe
30991	4001	imobil inscris in CF sporadic 20737;

* Suprafaţa este determinată in planul de proiecţie Stereo 70.

DETALII LINIARE IMOBIL



Incadrare in zonă
scara 1:10000



Date referitoare la teren

Crt	Categoria de folosință	Intra vilan	Suprafaţa (mp)	Tarla	Parcelă	Observaţii / Referinţe
1	arabil	NU	4.001	34	504/174	
	TOTAL:		**4.001**			

Date referitoare la construcţii

Crt	Numar	Destinaţie construcţie	Supraf. (mp)	Situaţie juridică	Observaţii / Referinţe
Imobilul nu are in componență construcții					

Lungime Segmente
1) Valorile lungimilor segmentelor sunt obţinute din proiecţie în plan.

Punct început	X / Y	Punct sfârşit	X / Y	Lungime segment (** (m)
1	617.047,287 382.526,462	2	616.680,129 383.497,439	1038.076
2	616.680,129 383.497,439	3	616.676,336 383.496,573	3.891
3	616.676,336 383.496,573	4	617.043,463 382.525,676	1037.99
4	617.043,463 382.525,676	5	617.045,064 382.526,044	1.643
5	617.045,064 382.526,044	1	617.047,287 382.526,462	2.262

**** Lungimile segmentelor sunt determinate în planul de proiecţie Stereo 70 şi sunt rotunjite la 1 milimetru.**
***** Distanţa dintre puncte este formată din segmente cumulate ce sunt mai mici decât valoarea 1 milimetru.**

Certific că informațiile din prezentul extras sunt conforme cu datele din planul cadastral de carte funciară al OCPI PRAHOVA la data: 04-08-2025
Situația prezentată poate face obiectul unor modificări ulterioare, in condițiile Legii cadastrului și publicității imobiliare nr. 7/1996, republicată.

Consilier/Inspector de specialitate,

Ancuța-Elena Constantin

Oficiul de Cadastru şi Publicitate Imobiliară PRAHOVA
Biroul de Cadastru şi Publicitate Imobiliară Ploieşti

Nr. cerere	131345
Ziua	01
Luna	08
Anul	2025

Cod verificare
100192385712

EXTRAS DE CARTE FUNCIARĂ
PENTRU INFORMARE

Carte Funciară Nr. 30991 Fulga

A. Partea I. Descrierea imobilului

TEREN Extravilan

Adresa: Jud. Prahova, UAT Fulga, TEREN EXTRAVILAN

Nr. Crt	Nr. cadastral Nr. topografic	Suprafaţa* (mp)	Observaţii / Referinţe
A1	30991	4.001	Teren neimprejmuit; imobil inscris in CF sporadic 20737;

B. Partea II. Proprietari şi acte

Înscrieri privitoare la dreptul de proprietate şi alte drepturi reale		Referinţe
131345 / 01/08/2025		
Registrul Cadastral al Imobilelor (UAT Fulga); Act Normativ lg.7/1996 emis de Parlamentul Romaniei;		
B1	Se infiinteaza cartea funciara a imobilului 30991 ca urmare a finalizarii inregistrarii sistematice. Imobilul se gaseste in registrul cadastral al imobilelor sub numarul 8302.	A1
Act Notarial nr. 994, din 31/07/2015 emis de NP Seicaru Danut;		
B2	Intabulare, drept de PROPRIETATEcumparare, dobandit prin Conventie, cota actuala 1/1	A1
	1) **SC AGRINVEST SRL**	

C. Partea III. SARCINI .

Inscrieri privind dezmembrămintele dreptului de proprietate, drepturi reale de garanţie şi sarcini	Referinţe
NU SUNT	

Anexa Nr. 1 La Partea I

Teren

Nr cadastral	Suprafaţa (mp)*	Observaţii / Referinţe
30991	4.001	imobil inscris in CF sporadic 20737;

* Suprafaţa este determinată in planul de proiecţie Stereo 70.

DETALII LINIARE IMOBIL



Date referitoare la teren

Nr Crt	Categorie folosinţă	Intra vilan	Suprafaţa (mp)	Tarla	Parcelă	Nr. topo	Observaţii / Referinţe
1	arabil	NU	4.001	34	504/174	-	

Lungime Segmente
1) Valorile lungimilor segmentelor sunt obţinute din proiecţie în plan.

Punct început	X / Y	Punct sfârşit	X / Y	Lungime segment (** (m)
1	617.047,287 382.526,462	2	616.680,129 383.497,439	1038.076
2	616.680,129 383.497,439	3	616.676,336 383.496,573	3.891
3	616.676,336 383.496,573	4	617.043,463 382.525,676	1037.99
4	617.043,463 382.525,676	5	617.045,064 382.526,044	1.643

Punct început	X / Y	Punct sfârşit	X / Y	Lungime segment (** (m)
5	617.045,064 382.526,044	1	617.047,287 382.526,462	2.262

**** Lungimile segmentelor sunt determinate în planul de proiecţie Stereo 70 şi sunt rotunjite la 1 milimetru.**
***** Distanţa dintre puncte este formată din segmente cumulate ce sunt mai mici decât valoarea 1 milimetru.**

Extrasul de carte funciară generat prin sistemul informatic integrat al ANCPI conține informațiile din cartea funciară active la data generării. Acesta este valabil în condițiile prevăzute de art. 7 din Legea nr. 455/2001, coroborat cu art. 3 din O.U.G. nr. 41/2016, exclusiv în mediul electronic, pentru activități și procese administrative prevăzute de legislația în vigoare. Valabilitatea poate fi extinsă și în forma fizică a documentului, fără semnătură olografă, cu acceptul expres sau procedural al instituției publice ori entității care a solicitat prezentarea acestui extras.
Verificarea corectitudinii și realității informațiilor conținute de document se poate face la adresa **www.ancpi.ro/verificare**, folosind codul de verificare online disponibil în antet. Codul de verificare este valabil 30 de zile calendaristice de la momentul generării documentului.

Data și ora generării,
04/08/2025, 13:39

Acest document se eliberează gratuit pentru proprietarii imobilelor. Pentru alți solicitanți, costul extrasului este de 25 de lei la ghișeu, respectiv 20 de lei dacă este obținut online prin platforma http://epay.ancpi.ro

Oficiul de Cadastru şi Publicitate Imobiliară PRAHOVA
Biroul de Cadastru şi Publicitate Imobiliară Ploieşti

PLOIESTI, Str. Unirii nr. 2, Cod postal 100043, Tel: (0244) 51 95 69, Fax: (0244) 59 22 95

Nr.cerere	**131344**
Ziua	**01**
Luna	**08**
Anul	**2025**

Extras de Plan Cadastral de Carte Funciară pentru Imobil număr cadastral 30990 / UAT Fulga

TEREN Extravilan
Adresa: Jud. Prahova, UAT Fulga

Comuna/Oraş/Municipiu: Fulga

Nr. cadastral	Suprafaţa măsurată	Observaţii / Referinţe
30990	3500	

* Suprafaţa este determinată in planul de proiecţie Stereo 70.

DETALII LINIARE IMOBIL



Incadrare in zonă
scara 1:10000



Date referitoare la teren

Crt	Categoria de folosință	Intra vilan	Suprafaţa (mp)	Tarla	Parcelă	Observaţii / Referinţe
1	arabil	NU	3.500	34	504/175	
	TOTAL:		**3.500**			

Date referitoare la construcţii

Crt	Numar	Destinaţie construcţie	Supraf. (mp)	Situaţie juridică	Observaţii / Referinţe
Imobilul nu are in componență construcții					

Lungime Segmente
1) Valorile lungimilor segmentelor sunt obţinute din proiecţie în plan.

Punct început	X / Y	Punct sfârşit	X / Y	Lungime segment (** (m)
1	617.043,463 382.525,676	2	616.676,336 383.496,573	1037.99
2	616.676,336 383.496,573	3	616.673,017 383.495,815	3.404
3	616.673,017 383.495,815	4	617.040,146 382.524,914	1037.994
4	617.040,146 382.524,914	1	617.043,463 382.525,676	3.403

**** Lungimile segmentelor sunt determinate în planul de proiecţie Stereo 70 şi sunt rotunjite la 1 milimetru.**
***** Distanţa dintre puncte este formată din segmente cumulate ce sunt mai mici decât valoarea 1 milimetru.**

Certific că informațiile din prezentul extras sunt conforme cu datele din planul cadastral de carte funciară al OCPI PRAHOVA la data: 04-08-2025
Situația prezentată poate face obiectul unor modificări ulterioare, in condițiile Legii cadastrului și publicității imobiliare nr. 7/1996, republicată.

Consilier/Inspector de specialitate,

Ancuța-Elena Constantin

Oficiul de Cadastru şi Publicitate Imobiliară PRAHOVA
Biroul de Cadastru şi Publicitate Imobiliară Ploieşti

Nr. cerere	131344
Ziua	01
Luna	08
Anul	2025

Cod verificare
100192385711

EXTRAS DE CARTE FUNCIARĂ
PENTRU INFORMARE

Carte Funciară Nr. 30990 Fulga

A. Partea I. Descrierea imobilului

TEREN Extravilan

Adresa: Jud. Prahova, UAT Fulga

Nr. Crt	Nr. cadastral Nr. topografic	Suprafaţa* (mp)	Observaţii / Referinţe
A1	30990	3.500	Teren neimprejmuit;

B. Partea II. Proprietari şi acte

Înscrieri privitoare la dreptul de proprietate şi alte drepturi reale		Referinţe
131344 / 01/08/2025		
Registrul Cadastral al Imobilelor (UAT Fulga); Act Normativ lg.7/1996 emis de Parlamentul Romaniei;		
B1	Se infiinteaza cartea funciara a imobilului 30990 ca urmare a finalizarii inregistrarii sistematice. Imobilul se gaseste in registrul cadastral al imobilelor sub numarul 8301.	A1
Act Administrativ nr. 81324, din 13/05/1999 emis de CJSDPAT PRAHOVA (TITLU DE PROPRIETATE;);		
B2	Intabulare, drept de PROPRIETATE, dobandit prin Reconstituire, cota actuala 1/1	A1
	1) **PUFULETE NICOLAE**	

C. Partea III. SARCINI .

Inscrieri privind dezmembrămintele dreptului de proprietate, drepturi reale de garanţie şi sarcini	Referinţe
NU SUNT	

Anexa Nr. 1 La Partea I

Teren

Nr cadastral	Suprafaţa (mp)*	Observaţii / Referinţe
30990	3.500	

* Suprafaţa este determinată in planul de proiecţie Stereo 70.

DETALII LINIARE IMOBIL



Date referitoare la teren

Nr Crt	Categorie folosinţă	Intra vilan	Suprafaţa (mp)	Tarla	Parcelă	Nr. topo	Observaţii / Referinţe
1	arabil	NU	3.500	34	504/175	-	

Lungime Segmente
1) Valorile lungimilor segmentelor sunt obţinute din proiecţie în plan.

Punct început	X / Y	Punct sfârşit	X / Y	Lungime segment (** (m)
1	617.043,463 382.525,676	2	616.676,336 383.496,573	1037.99
2	616.676,336 383.496,573	3	616.673,017 383.495,815	3.404
3	616.673,017 383.495,815	4	617.040,146 382.524,914	1037.994
4	617.040,146 382.524,914	1	617.043,463 382.525,676	3.403

**** Lungimile segmentelor sunt determinate în planul de proiecţie Stereo 70 şi sunt rotunjite la 1 milimetru.**
***** Distanţa dintre puncte este formată din segmente cumulate ce sunt mai mici decât valoarea 1 milimetru.**

Extrasul de carte funciară generat prin sistemul informatic integrat al ANCPI conține informațiile din cartea funciară active la data generării. Acesta este valabil în condițiile prevăzute de art. 7 din Legea nr. 455/2001, coroborat cu art. 3 din O.U.G. nr. 41/2016, exclusiv în mediul electronic, pentru activități și procese administrative prevăzute de legislația în vigoare. Valabilitatea poate fi extinsă și în forma fizică a documentului, fără semnătură olografă, cu acceptul expres sau procedural al instituției publice ori entității care a solicitat prezentarea acestui extras.
Verificarea corectitudinii și realității informațiilor conținute de document se poate face la adresa **www.ancpi.ro/verificare**, folosind codul de verificare online disponibil în antet. Codul de verificare este valabil 30 de zile calendaristice de la momentul generării documentului.

Data și ora generării,
04/08/2025, 13:39

Acest document se eliberează gratuit pentru proprietarii imobilelor. Pentru alți solicitanți, costul extrasului este de 25 de lei la ghișeu, respectiv 20 de lei dacă este obținut online prin platforma http://epay.ancpi.ro

Oficiul de Cadastru şi Publicitate Imobiliară PRAHOVA
Biroul de Cadastru şi Publicitate Imobiliară Ploieşti

PLOIESTI, Str. Unirii nr. 2, Cod postal 100043, Tel: (0244) 51 95 69, Fax: (0244) 59 22 95

Nr.cerere	**131343**
Ziua	**01**
Luna	**08**
Anul	**2025**

Extras de Plan Cadastral de Carte Funciară pentru Imobil număr cadastral 30989 / UAT Fulga

TEREN Extravilan
Adresa: Jud. Prahova, UAT Fulga

Comuna/Oraş/Municipiu: Fulga

Nr. cadastral	Suprafaţa măsurată	Observaţii / Referinţe
30989	5000	

* Suprafaţa este determinată in planul de proiecţie Stereo 70.

DETALII LINIARE IMOBIL



Incadrare in zonă
scara 1:10000



Date referitoare la teren

Crt	Categoria de folosință	Intra vilan	Suprafaţa (mp)	Tarla	Parcelă	Observaţii / Referinţe
1	arabil	NU	5.000	34	504/176	
	TOTAL:		**5.000**			

Date referitoare la construcţii

Crt	Numar	Destinaţie construcţie	Supraf. (mp)	Situaţie juridică	Observaţii / Referinţe
Imobilul nu are in componență construcții					

Lungime Segmente
1) Valorile lungimilor segmentelor sunt obţinute din proiecţie în plan.

Punct început	X / Y	Punct sfârşit	X / Y	Lungime segment (** (m)
1	617.040,146 382.524,914	2	616.673,017 383.495,815	1037.994
2	616.673,017 383.495,815	3	616.668,277 383.494,732	4.862
3	616.668,277 383.494,732	4	617.035,408 382.523,825	1038.001
4	617.035,408 382.523,825	1	617.040,146 382.524,914	4.862

**** Lungimile segmentelor sunt determinate în planul de proiecţie Stereo 70 şi sunt rotunjite la 1 milimetru.**
***** Distanţa dintre puncte este formată din segmente cumulate ce sunt mai mici decât valoarea 1 milimetru.**

Certific că informațiile din prezentul extras sunt conforme cu datele din planul cadastral de carte funciară al OCPI PRAHOVA la data: 04-08-2025
Situația prezentată poate face obiectul unor modificări ulterioare, in condițiile Legii cadastrului și publicității imobiliare nr. 7/1996, republicată.

Consilier/Inspector de specialitate,

Ancuța-Elena Constantin

Oficiul de Cadastru şi Publicitate Imobiliară PRAHOVA
Biroul de Cadastru şi Publicitate Imobiliară Ploieşti

Nr. cerere	131343
Ziua	01
Luna	08
Anul	2025

Cod verificare
100192385710

EXTRAS DE CARTE FUNCIARĂ
PENTRU INFORMARE

Carte Funciară Nr. 30989 Fulga

A. Partea I. Descrierea imobilului

TEREN Extravilan

Adresa: Jud. Prahova, UAT Fulga

Nr. Crt	Nr. cadastral Nr. topografic	Suprafaţa* (mp)	Observaţii / Referinţe
A1	30989	5.000	Teren neimprejmuit;

B. Partea II. Proprietari şi acte

Înscrieri privitoare la dreptul de proprietate şi alte drepturi reale		Referinţe
131343 / 01/08/2025		
Registrul Cadastral al Imobilelor (UAT Fulga); Act Normativ lg.7/1996 emis de Parlamentul Romaniei;		
B1	Se infiinteaza cartea funciara a imobilului 30989 ca urmare a finalizarii inregistrarii sistematice. Imobilul se gaseste in registrul cadastral al imobilelor sub numarul 8300.	A1
Act Administrativ nr. 81991, din 08/07/1999 emis de CJSDPAT PRAHOVA (TITLU DE PROPRIETATE;);		
B2	Intabulare, drept de PROPRIETATE, dobandit prin Reconstituire, cota actuala 1/1	A1
	1) **CĂLUGĂREANU ION**	

C. Partea III. SARCINI .

Inscrieri privind dezmembrămintele dreptului de proprietate, drepturi reale de garanţie şi sarcini	Referinţe
NU SUNT	

Anexa Nr. 1 La Partea I

Teren

Nr cadastral	Suprafaţa (mp)*	Observaţii / Referinţe
30989	5.000	

* Suprafaţa este determinată in planul de proiecţie Stereo 70.

DETALII LINIARE IMOBIL



Date referitoare la teren

Nr Crt	Categorie folosinţă	Intra vilan	Suprafaţa (mp)	Tarla	Parcelă	Nr. topo	Observaţii / Referinţe
1	arabil	NU	5.000	34	504/176	-	

Lungime Segmente
1) Valorile lungimilor segmentelor sunt obţinute din proiecţie în plan.

Punct început	X / Y	Punct sfârşit	X / Y	Lungime segment (** (m)
1	617.040,146 382.524,914	2	616.673,017 383.495,815	1037.994
2	616.673,017 383.495,815	3	616.668,277 383.494,732	4.862
3	616.668,277 383.494,732	4	617.035,408 382.523,825	1038.001
4	617.035,408 382.523,825	1	617.040,146 382.524,914	4.862

**** Lungimile segmentelor sunt determinate în planul de proiecţie Stereo 70 şi sunt rotunjite la 1 milimetru.**
***** Distanţa dintre puncte este formată din segmente cumulate ce sunt mai mici decât valoarea 1 milimetru.**

Extrasul de carte funciară generat prin sistemul informatic integrat al ANCPI conține informațiile din cartea funciară active la data generării. Acesta este valabil în condițiile prevăzute de art. 7 din Legea nr. 455/2001, coroborat cu art. 3 din O.U.G. nr. 41/2016, exclusiv în mediul electronic, pentru activități și procese administrative prevăzute de legislația în vigoare. Valabilitatea poate fi extinsă și în forma fizică a documentului, fără semnătură olografă, cu acceptul expres sau procedural al instituției publice ori entității care a solicitat prezentarea acestui extras.
Verificarea corectitudinii și realității informațiilor conținute de document se poate face la adresa **www.ancpi.ro/verificare**, folosind codul de verificare online disponibil în antet. Codul de verificare este valabil 30 de zile calendaristice de la momentul generării documentului.

Data și ora generării,
04/08/2025, 13:39

Acest document se eliberează gratuit pentru proprietarii imobilelor. Pentru alți solicitanți, costul extrasului este de 25 de lei la ghișeu, respectiv 20 de lei dacă este obținut online prin platforma http://epay.ancpi.ro

Oficiul de Cadastru şi Publicitate Imobiliară PRAHOVA
Biroul de Cadastru şi Publicitate Imobiliară Ploieşti

PLOIESTI, Str. Unirii nr. 2, Cod postal 100043, Tel: (0244) 51 95 69, Fax: (0244) 59 22 95

Nr.cerere	**131342**
Ziua	**01**
Luna	**08**
Anul	**2025**

Extras de Plan Cadastral de Carte Funciară pentru Imobil număr cadastral 30988 / UAT Fulga

TEREN Extravilan
Adresa: Jud. Prahova, UAT Fulga

Comuna/Oraş/Municipiu: Fulga

Nr. cadastral	Suprafaţa măsurată	Observaţii / Referinţe
30988	5000	

* Suprafaţa este determinată in planul de proiecţie Stereo 70.

DETALII LINIARE IMOBIL



Incadrare in zonă
scara 1:10000



Date referitoare la teren

Crt	Categoria de folosință	Intra vilan	Suprafaţa (mp)	Tarla	Parcelă	Observaţii / Referinţe
1	arabil	NU	5.000	34	504/177	
	TOTAL:		**5.000**			

Date referitoare la construcţii

Crt	Numar	Destinaţie construcţie	Supraf. (mp)	Situaţie juridică	Observaţii / Referinţe
Imobilul nu are in componență construcții					

Lungime Segmente
1) Valorile lungimilor segmentelor sunt obţinute din proiecţie în plan.

Punct început	X / Y	Punct sfârşit	X / Y	Lungime segment (** (m)
1	617.035,408 382.523,825	2	616.668,277 383.494,732	1038.001
2	616.668,277 383.494,732	3	616.663,537 383.493,649	4.862
3	616.663,537 383.493,649	4	617.030,67 382.522,736	1038.007
4	617.030,67 382.522,736	1	617.035,408 382.523,825	4.862

**** Lungimile segmentelor sunt determinate în planul de proiecţie Stereo 70 şi sunt rotunjite la 1 milimetru.**
***** Distanţa dintre puncte este formată din segmente cumulate ce sunt mai mici decât valoarea 1 milimetru.**

Certific că informațiile din prezentul extras sunt conforme cu datele din planul cadastral de carte funciară al OCPI PRAHOVA la data: 04-08-2025
Situația prezentată poate face obiectul unor modificări ulterioare, in condițiile Legii cadastrului și publicității imobiliare nr. 7/1996, republicată.

Consilier/Inspector de specialitate,

Ancuța-Elena Constantin

Oficiul de Cadastru şi Publicitate Imobiliară PRAHOVA
Biroul de Cadastru şi Publicitate Imobiliară Ploieşti

Nr. cerere	131342
Ziua	01
Luna	08
Anul	2025

Cod verificare
100192385708

EXTRAS DE CARTE FUNCIARĂ
PENTRU INFORMARE

Carte Funciară Nr. 30988 Fulga

A. Partea I. Descrierea imobilului

TEREN Extravilan

Adresa: Jud. Prahova, UAT Fulga

Nr. Crt	Nr. cadastral Nr. topografic	Suprafaţa* (mp)	Observaţii / Referinţe
A1	30988	5.000	Teren neimprejmuit;

B. Partea II. Proprietari şi acte

Înscrieri privitoare la dreptul de proprietate şi alte drepturi reale		Referinţe
131342 / 01/08/2025		
Registrul Cadastral al Imobilelor (UAT Fulga); Act Normativ lg.7/1996 emis de Parlamentul Romaniei;		
B1	Se infiinteaza cartea funciara a imobilului 30988 ca urmare a finalizarii inregistrarii sistematice. Imobilul se gaseste in registrul cadastral al imobilelor sub numarul 8299.	A1
Act Notarial nr. 51, din 24/05/2017 emis de BIN STOICESCU ISABELA (CERTIFICAT DE MOSTENITOR;);		
B2	Intabulare, drept de PROPRIETATE, dobandit prin Succesiune, cota actuala 1/1	A1
	1) **CALUGAREANU RODICA**	

C. Partea III. SARCINI .

Inscrieri privind dezmembrămintele dreptului de proprietate, drepturi reale de garanţie şi sarcini	Referinţe
NU SUNT	

Anexa Nr. 1 La Partea I

Teren

Nr cadastral	Suprafaţa (mp)*	Observaţii / Referinţe
30988	5.000	

* Suprafaţa este determinată in planul de proiecţie Stereo 70.

DETALII LINIARE IMOBIL



Date referitoare la teren

Nr Crt	Categorie folosinţă	Intra vilan	Suprafaţa (mp)	Tarla	Parcelă	Nr. topo	Observaţii / Referinţe
1	arabil	NU	5.000	34	504/177	-	

Lungime Segmente
1) Valorile lungimilor segmentelor sunt obţinute din proiecţie în plan.

Punct început	X / Y	Punct sfârşit	X / Y	Lungime segment (** (m)
1	617.035,408 382.523,825	2	616.668,277 383.494,732	1038.001
2	616.668,277 383.494,732	3	616.663,537 383.493,649	4.862
3	616.663,537 383.493,649	4	617.030,67 382.522,736	1038.007
4	617.030,67 382.522,736	1	617.035,408 382.523,825	4.862

**** Lungimile segmentelor sunt determinate în planul de proiecţie Stereo 70 şi sunt rotunjite la 1 milimetru.**
***** Distanţa dintre puncte este formată din segmente cumulate ce sunt mai mici decât valoarea 1 milimetru.**

Extrasul de carte funciară generat prin sistemul informatic integrat al ANCPI conține informațiile din cartea funciară active la data generării. Acesta este valabil în condițiile prevăzute de art. 7 din Legea nr. 455/2001, coroborat cu art. 3 din O.U.G. nr. 41/2016, exclusiv în mediul electronic, pentru activități și procese administrative prevăzute de legislația în vigoare. Valabilitatea poate fi extinsă și în forma fizică a documentului, fără semnătură olografă, cu acceptul expres sau procedural al instituției publice ori entității care a solicitat prezentarea acestui extras.
Verificarea corectitudinii și realității informațiilor conținute de document se poate face la adresa **www.ancpi.ro/verificare**, folosind codul de verificare online disponibil în antet. Codul de verificare este valabil 30 de zile calendaristice de la momentul generării documentului.

Data și ora generării,
04/08/2025, 13:39

Acest document se eliberează gratuit pentru proprietarii imobilelor. Pentru alți solicitanți, costul extrasului este de 25 de lei la ghișeu, respectiv 20 de lei dacă este obținut online prin platforma http://epay.ancpi.ro

Oficiul de Cadastru şi Publicitate Imobiliară PRAHOVA
Biroul de Cadastru şi Publicitate Imobiliară Ploieşti

PLOIESTI, Str. Unirii nr. 2, Cod postal 100043, Tel: (0244) 51 95 69, Fax: (0244) 59 22 95

Nr.cerere	**131341**
Ziua	**01**
Luna	**08**
Anul	**2025**

Extras de Plan Cadastral de Carte Funciară pentru Imobil număr cadastral 30987 / UAT Fulga

TEREN Extravilan
Adresa: Jud. Prahova, UAT Fulga, T34, P504/178

Comuna/Oraş/Municipiu: Fulga

Nr. cadastral	Suprafaţa măsurată	Observaţii / Referinţe
30987	3500	imobil inscris in CF sporadic 21175;

* Suprafaţa este determinată in planul de proiecţie Stereo 70.

DETALII LINIARE IMOBIL



Incadrare in zonă
scara 1:10000



Date referitoare la teren

Crt	Categoria de folosință	Intra vilan	Suprafaţa (mp)	Tarla	Parcelă	Observaţii / Referinţe
1	arabil	NU	3.500	34	504/178	
	TOTAL:		**3.500**			

Date referitoare la construcţii

Crt	Numar	Destinaţie construcţie	Supraf. (mp)	Situaţie juridică	Observaţii / Referinţe
Imobilul nu are in componență construcții					

Lungime Segmente
1) Valorile lungimilor segmentelor sunt obţinute din proiecţie în plan.

Punct început	X / Y	Punct sfârşit	X / Y	Lungime segment (** (m)
1	617.030,67 382.522,736	2	616.663,537 383.493,649	1038.007
2	616.663,537 383.493,649	3	616.660,219 383.492,891	3.403
3	616.660,219 383.492,891	4	617.027,354 382.521,974	1038.012
4	617.027,354 382.521,974	1	617.030,67 382.522,736	3.402

**** Lungimile segmentelor sunt determinate în planul de proiecţie Stereo 70 şi sunt rotunjite la 1 milimetru.**
***** Distanţa dintre puncte este formată din segmente cumulate ce sunt mai mici decât valoarea 1 milimetru.**

Certific că informațiile din prezentul extras sunt conforme cu datele din planul cadastral de carte funciară al OCPI PRAHOVA la data: 04-08-2025
Situația prezentată poate face obiectul unor modificări ulterioare, in condițiile Legii cadastrului și publicității imobiliare nr. 7/1996, republicată.

Consilier/Inspector de specialitate,

Ancuța-Elena Constantin

Oficiul de Cadastru şi Publicitate Imobiliară PRAHOVA
Biroul de Cadastru şi Publicitate Imobiliară Ploieşti

Nr. cerere	131341
Ziua	01
Luna	08
Anul	2025

Cod verificare
100192385707

EXTRAS DE CARTE FUNCIARĂ
PENTRU INFORMARE

Carte Funciară Nr. 30987 Fulga

A. Partea I. Descrierea imobilului

TEREN Extravilan

Adresa: Jud. Prahova, UAT Fulga, T34, P504/178

Nr. Crt	Nr. cadastral Nr. topografic	Suprafaţa* (mp)	Observaţii / Referinţe
A1	30987	3.500	Teren neimprejmuit; imobil inscris in CF sporadic 21175;

B. Partea II. Proprietari şi acte

Înscrieri privitoare la dreptul de proprietate şi alte drepturi reale		Referinţe
131341 / 01/08/2025		
Registrul Cadastral al Imobilelor (UAT Fulga); Act Normativ lg.7/1996 emis de Parlamentul Romaniei;		
B1	Se infiinteaza cartea funciara a imobilului 30987 ca urmare a finalizarii inregistrarii sistematice. Imobilul se gaseste in registrul cadastral al imobilelor sub numarul 8298.	A1
Act Notarial nr. 7852, din 18/11/2013 emis de NP VASILE VICTOR;		
B2	Intabulare, drept de PROPRIETATEcumparare, dobandit prin Conventie, cota actuala 1/1	A1
	1) **SC PAJO HOLDING SRL**	

C. Partea III. SARCINI .

Inscrieri privind dezmembrămintele dreptului de proprietate, drepturi reale de garanţie şi sarcini	Referinţe
NU SUNT	

Anexa Nr. 1 La Partea I

Teren

Nr cadastral	Suprafaţa (mp)*	Observaţii / Referinţe
30987	3.500	imobil inscris in CF sporadic 21175;

* Suprafaţa este determinată in planul de proiecţie Stereo 70.

DETALII LINIARE IMOBIL



Date referitoare la teren

Nr Crt	Categorie folosinţă	Intra vilan	Suprafaţa (mp)	Tarla	Parcelă	Nr. topo	Observaţii / Referinţe
1	arabil	NU	3.500	34	504/178	-	

Lungime Segmente
1) Valorile lungimilor segmentelor sunt obţinute din proiecţie în plan.

Punct început	X / Y	Punct sfârşit	X / Y	Lungime segment (** (m)
1	617.030,67 382.522,736	2	616.663,537 383.493,649	1038.007
2	616.663,537 383.493,649	3	616.660,219 383.492,891	3.403
3	616.660,219 383.492,891	4	617.027,354 382.521,974	1038.012
4	617.027,354 382.521,974	1	617.030,67 382.522,736	3.402

**** Lungimile segmentelor sunt determinate în planul de proiecţie Stereo 70 şi sunt rotunjite la 1 milimetru.**
***** Distanţa dintre puncte este formată din segmente cumulate ce sunt mai mici decât valoarea 1 milimetru.**

Extrasul de carte funciară generat prin sistemul informatic integrat al ANCPI conține informațiile din cartea funciară active la data generării. Acesta este valabil în condițiile prevăzute de art. 7 din Legea nr. 455/2001, coroborat cu art. 3 din O.U.G. nr. 41/2016, exclusiv în mediul electronic, pentru activități și procese administrative prevăzute de legislația în vigoare. Valabilitatea poate fi extinsă și în forma fizică a documentului, fără semnătură olografă, cu acceptul expres sau procedural al instituției publice ori entității care a solicitat prezentarea acestui extras.
Verificarea corectitudinii și realității informațiilor conținute de document se poate face la adresa **www.ancpi.ro/verificare**, folosind codul de verificare online disponibil în antet. Codul de verificare este valabil 30 de zile calendaristice de la momentul generării documentului.

Data și ora generării,
04/08/2025, 13:39

Acest document se eliberează gratuit pentru proprietarii imobilelor. Pentru alți solicitanți, costul extrasului este de 25 de lei la ghișeu, respectiv 20 de lei dacă este obținut online prin platforma http://epay.ancpi.ro

Oficiul de Cadastru şi Publicitate Imobiliară PRAHOVA
Biroul de Cadastru şi Publicitate Imobiliară Ploieşti

PLOIESTI, Str. Unirii nr. 2, Cod postal 100043, Tel: (0244) 51 95 69, Fax: (0244) 59 22 95

Nr.cerere	**131340**
Ziua	**01**
Luna	**08**
Anul	**2025**

Extras de Plan Cadastral de Carte Funciară pentru Imobil număr cadastral 30986 / UAT Fulga

TEREN Extravilan
Adresa: Jud. Prahova, UAT Fulga

Comuna/Oraş/Municipiu: Fulga

Nr. cadastral	Suprafaţa măsurată	Observaţii / Referinţe
30986	3501	

* Suprafaţa este determinată in planul de proiecţie Stereo 70.

DETALII LINIARE IMOBIL



Incadrare in zonă
scara 1:10000



Date referitoare la teren

Crt	Categoria de folosință	Intra vilan	Suprafaţa (mp)	Tarla	Parcelă	Observaţii / Referinţe
1	arabil	NU	3.501	34	504/179	
	TOTAL:		**3.501**			

Date referitoare la construcţii

Crt	Numar	Destinaţie construcţie	Supraf. (mp)	Situaţie juridică	Observaţii / Referinţe
Imobilul nu are in componență construcții					

Lungime Segmente
1) Valorile lungimilor segmentelor sunt obţinute din proiecţie în plan.

Punct început	X / Y	Punct sfârşit	X / Y	Lungime segment (** (m)
1	617.027,354 382.521,974	2	616.660,219 383.492,891	1038.012
2	616.660,219 383.492,891	3	616.656,9 383.492,133	3.404
3	616.656,9 383.492,133	4	617.024,037 382.521,211	1038.017
4	617.024,037 382.521,211	1	617.027,354 382.521,974	3.404

**** Lungimile segmentelor sunt determinate în planul de proiecţie Stereo 70 şi sunt rotunjite la 1 milimetru.**
***** Distanţa dintre puncte este formată din segmente cumulate ce sunt mai mici decât valoarea 1 milimetru.**

Certific că informațiile din prezentul extras sunt conforme cu datele din planul cadastral de carte funciară al OCPI PRAHOVA la data: 04-08-2025
Situația prezentată poate face obiectul unor modificări ulterioare, in condițiile Legii cadastrului și publicității imobiliare nr. 7/1996, republicată.

Consilier/Inspector de specialitate,

Ancuța-Elena Constantin

Oficiul de Cadastru şi Publicitate Imobiliară PRAHOVA
Biroul de Cadastru şi Publicitate Imobiliară Ploieşti

Nr. cerere	131340
Ziua	01
Luna	08
Anul	2025

Cod verificare
100192385706

EXTRAS DE CARTE FUNCIARĂ
PENTRU INFORMARE

Carte Funciară Nr. 30986 Fulga

A. Partea I. Descrierea imobilului

TEREN Extravilan

Adresa: Jud. Prahova, UAT Fulga

Nr. Crt	Nr. cadastral Nr. topografic	Suprafaţa* (mp)	Observaţii / Referinţe
A1	30986	3.501	Teren neimprejmuit;

B. Partea II. Proprietari şi acte

Înscrieri privitoare la dreptul de proprietate şi alte drepturi reale		Referinţe
131340 / 01/08/2025		
Registrul Cadastral al Imobilelor (UAT Fulga); Act Normativ lg.7/1996 emis de Parlamentul Romaniei;		
B1	Se infiinteaza cartea funciara a imobilului 30986 ca urmare a finalizarii inregistrarii sistematice. Imobilul se gaseste in registrul cadastral al imobilelor sub numarul 8297.	A1
Act Administrativ nr. 78218, din 09/09/1998 emis de CJSDPAT PRAHOVA (TITLU DE PROPRIETATE;);		
B2	Intabulare, drept de PROPRIETATE, dobandit prin Reconstituire, cota actuala 1/1	A1
	1) **OLTEANU ALEXANDRU** 2) **MĂCHIŢĂ ANICA** 3) **OLTEANU ION**	

C. Partea III. SARCINI .

Inscrieri privind dezmembrămintele dreptului de proprietate, drepturi reale de garanţie şi sarcini	Referinţe
NU SUNT	

Anexa Nr. 1 La Partea I

Teren

Nr cadastral	Suprafaţa (mp)*	Observaţii / Referinţe
30986	3.501	

* Suprafaţa este determinată in planul de proiecţie Stereo 70.

DETALII LINIARE IMOBIL



Date referitoare la teren

Nr Crt	Categorie folosinţă	Intra vilan	Suprafaţa (mp)	Tarla	Parcelă	Nr. topo	Observaţii / Referinţe
1	arabil	NU	3.501	34	504/179	-	

Lungime Segmente
1) Valorile lungimilor segmentelor sunt obţinute din proiecţie în plan.

Punct început	X / Y	Punct sfârşit	X / Y	Lungime segment (** (m)
1	617.027,354 382.521,974	2	616.660,219 383.492,891	1038.012
2	616.660,219 383.492,891	3	616.656,9 383.492,133	3.404
3	616.656,9 383.492,133	4	617.024,037 382.521,211	1038.017
4	617.024,037 382.521,211	1	617.027,354 382.521,974	3.404

**** Lungimile segmentelor sunt determinate în planul de proiecţie Stereo 70 şi sunt rotunjite la 1 milimetru.**
***** Distanţa dintre puncte este formată din segmente cumulate ce sunt mai mici decât valoarea 1 milimetru.**

Extrasul de carte funciară generat prin sistemul informatic integrat al ANCPI conține informațiile din cartea funciară active la data generării. Acesta este valabil în condițiile prevăzute de art. 7 din Legea nr. 455/2001, coroborat cu art. 3 din O.U.G. nr. 41/2016, exclusiv în mediul electronic, pentru activități și procese administrative prevăzute de legislația în vigoare. Valabilitatea poate fi extinsă și în forma fizică a documentului, fără semnătură olografă, cu acceptul expres sau procedural al instituției publice ori entității care a solicitat prezentarea acestui extras.
Verificarea corectitudinii și realității informațiilor conținute de document se poate face la adresa **www.ancpi.ro/verificare**, folosind codul de verificare online disponibil în antet. Codul de verificare este valabil 30 de zile calendaristice de la momentul generării documentului.

Data și ora generării,
04/08/2025, 13:40

Acest document se eliberează gratuit pentru proprietarii imobilelor. Pentru alți solicitanți, costul extrasului este de 25 de lei la ghișeu, respectiv 20 de lei dacă este obținut online prin platforma http://epay.ancpi.ro

Oficiul de Cadastru şi Publicitate Imobiliară PRAHOVA
Biroul de Cadastru şi Publicitate Imobiliară Ploieşti

PLOIESTI, Str. Unirii nr. 2, Cod postal 100043, Tel: (0244) 51 95 69, Fax: (0244) 59 22 95

Nr.cerere	**131339**
Ziua	**01**
Luna	**08**
Anul	**2025**

Extras de Plan Cadastral de Carte Funciară pentru Imobil număr cadastral 30985 / UAT Fulga

TEREN Extravilan
Adresa: Jud. Prahova, UAT Fulga

Comuna/Oraş/Municipiu: Fulga

Nr. cadastral	Suprafaţa măsurată	Observaţii / Referinţe
30985	3000	

* Suprafaţa este determinată in planul de proiecţie Stereo 70.

DETALII LINIARE IMOBIL



Incadrare in zonă
scara 1:10000



Date referitoare la teren

Crt	Categoria de folosință	Intra vilan	Suprafaţa (mp)	Tarla	Parcelă	Observaţii / Referinţe
1	arabil	NU	3.000	34	504/180	
	TOTAL:		**3.000**			

Date referitoare la construcţii

Crt	Numar	Destinaţie construcţie	Supraf. (mp)	Situaţie juridică	Observaţii / Referinţe
Imobilul nu are in componență construcții					

Lungime Segmente
1) Valorile lungimilor segmentelor sunt obţinute din proiecţie în plan.

Punct început	X / Y	Punct sfârşit	X / Y	Lungime segment (** (m)
1	617.024,037 382.521,211	2	616.656,9 383.492,133	1038.017
2	616.656,9 383.492,133	3	616.654,056 383.491,483	2.917
3	616.654,056 383.491,483	4	617.021,194 382.520,558	1038.02
4	617.021,194 382.520,558	1	617.024,037 382.521,211	2.917

**** Lungimile segmentelor sunt determinate în planul de proiecţie Stereo 70 şi sunt rotunjite la 1 milimetru.**
***** Distanţa dintre puncte este formată din segmente cumulate ce sunt mai mici decât valoarea 1 milimetru.**

Certific că informațiile din prezentul extras sunt conforme cu datele din planul cadastral de carte funciară al OCPI PRAHOVA la data: 04-08-2025
Situația prezentată poate face obiectul unor modificări ulterioare, in condițiile Legii cadastrului și publicității imobiliare nr. 7/1996, republicată.

Consilier/Inspector de specialitate,

Ancuța-Elena Constantin

Oficiul de Cadastru şi Publicitate Imobiliară PRAHOVA
Biroul de Cadastru şi Publicitate Imobiliară Ploieşti

Nr. cerere	131339
Ziua	01
Luna	08
Anul	2025

Cod verificare
100192385700

EXTRAS DE CARTE FUNCIARĂ
PENTRU INFORMARE

Carte Funciară Nr. 30985 Fulga

A. Partea I. Descrierea imobilului

TEREN Extravilan

Adresa: Jud. Prahova, UAT Fulga

Nr. Crt	Nr. cadastral Nr. topografic	Suprafaţa* (mp)	Observaţii / Referinţe
A1	30985	3.000	Teren neimprejmuit;

B. Partea II. Proprietari şi acte

Înscrieri privitoare la dreptul de proprietate şi alte drepturi reale		Referinţe
131339 / 01/08/2025		
Registrul Cadastral al Imobilelor (UAT Fulga); Act Normativ lg.7/1996 emis de Parlamentul Romaniei;		
B1	Se infiinteaza cartea funciara a imobilului 30985 ca urmare a finalizarii inregistrarii sistematice. Imobilul se gaseste in registrul cadastral al imobilelor sub numarul 8296.	A1
Act Administrativ nr. 78286, din 06/01/1999 emis de CJSDPAT PRAHOVA (TITLU DE PROPRIETATE;);		
B2	Intabulare, drept de PROPRIETATE, dobandit prin Reconstituire, cota actuala 1/1	A1
	1) **OLTEANU ALEXANDRU**	

C. Partea III. SARCINI .

Inscrieri privind dezmembrămintele dreptului de proprietate, drepturi reale de garanţie şi sarcini	Referinţe
NU SUNT	

Anexa Nr. 1 La Partea I

Teren

Nr cadastral	Suprafaţa (mp)*	Observaţii / Referinţe
30985	3.000	

* Suprafaţa este determinată in planul de proiecţie Stereo 70.

DETALII LINIARE IMOBIL



Date referitoare la teren

Nr Crt	Categorie folosinţă	Intra vilan	Suprafaţa (mp)	Tarla	Parcelă	Nr. topo	Observaţii / Referinţe
1	arabil	NU	3.000	34	504/180	-	

Lungime Segmente
1) Valorile lungimilor segmentelor sunt obţinute din proiecţie în plan.

Punct început	X / Y	Punct sfârşit	X / Y	Lungime segment (** (m)
1	617.024,037 382.521,211	2	616.656,9 383.492,133	1038.017
2	616.656,9 383.492,133	3	616.654,056 383.491,483	2.917
3	616.654,056 383.491,483	4	617.021,194 382.520,558	1038.02
4	617.021,194 382.520,558	1	617.024,037 382.521,211	2.917

Document care conţine date cu caracter personal, protejate de prevederile Legii Nr. 677/2001.

Extrase pentru informare on-line la adresa epay.ancpi.ro

**** Lungimile segmentelor sunt determinate în planul de proiecţie Stereo 70 şi sunt rotunjite la 1 milimetru.**
***** Distanţa dintre puncte este formată din segmente cumulate ce sunt mai mici decât valoarea 1 milimetru.**

Extrasul de carte funciară generat prin sistemul informatic integrat al ANCPI conține informațiile din cartea funciară active la data generării. Acesta este valabil în condițiile prevăzute de art. 7 din Legea nr. 455/2001, coroborat cu art. 3 din O.U.G. nr. 41/2016, exclusiv în mediul electronic, pentru activități și procese administrative prevăzute de legislația în vigoare. Valabilitatea poate fi extinsă și în forma fizică a documentului, fără semnătură olografă, cu acceptul expres sau procedural al instituției publice ori entității care a solicitat prezentarea acestui extras.
Verificarea corectitudinii și realității informațiilor conținute de document se poate face la adresa **www.ancpi.ro/verificare**, folosind codul de verificare online disponibil în antet. Codul de verificare este valabil 30 de zile calendaristice de la momentul generării documentului.

Data și ora generării,
04/08/2025, 13:40

Acest document se eliberează gratuit pentru proprietarii imobilelor. Pentru alți solicitanți, costul extrasului este de 25 de lei la ghișeu, respectiv 20 de lei dacă este obținut online prin platforma http://epay.ancpi.ro

Oficiul de Cadastru şi Publicitate Imobiliară PRAHOVA
Biroul de Cadastru şi Publicitate Imobiliară Ploieşti

PLOIESTI, Str. Unirii nr. 2, Cod postal 100043, Tel: (0244) 51 95 69, Fax: (0244) 59 22 95

Nr.cerere	**131338**
Ziua	**01**
Luna	**08**
Anul	**2025**

Extras de Plan Cadastral de Carte Funciară pentru Imobil număr cadastral 30984 / UAT Fulga

TEREN Extravilan
Adresa: Jud. Prahova, UAT Fulga

Comuna/Oraş/Municipiu: Fulga

Nr. cadastral	Suprafaţa măsurată	Observaţii / Referinţe
30984	4999	

* Suprafaţa este determinată in planul de proiecţie Stereo 70.

DETALII LINIARE IMOBIL



Incadrare in zonă
scara 1:10000



Date referitoare la teren

Crt	Categoria de folosință	Intra vilan	Suprafaţa (mp)	Tarla	Parcelă	Observaţii / Referinţe
1	arabil	NU	4.999	34	504/181	
	TOTAL:		**4.999**			

Date referitoare la construcţii

Crt	Numar	Destinaţie construcţie	Supraf. (mp)	Situaţie juridică	Observaţii / Referinţe
Imobilul nu are in componență construcții					

Lungime Segmente
1) Valorile lungimilor segmentelor sunt obţinute din proiecţie în plan.

Punct început	X / Y	Punct sfârşit	X / Y	Lungime segment (** (m)
1	616.654,056 383.491,483	2	616.649,316 383.490,4	4.862
2	616.649,316 383.490,4	3	617.016,457 382.519,469	1038.027
3	617.016,457 382.519,469	4	617.021,194 382.520,558	4.861
4	617.021,194 382.520,558	1	616.654,056 383.491,483	1038.02

**** Lungimile segmentelor sunt determinate în planul de proiecţie Stereo 70 şi sunt rotunjite la 1 milimetru.**
***** Distanţa dintre puncte este formată din segmente cumulate ce sunt mai mici decât valoarea 1 milimetru.**

Certific că informațiile din prezentul extras sunt conforme cu datele din planul cadastral de carte funciară al OCPI PRAHOVA la data: 04-08-2025
Situația prezentată poate face obiectul unor modificări ulterioare, in condițiile Legii cadastrului și publicității imobiliare nr. 7/1996, republicată.

Consilier/Inspector de specialitate,

Ancuța-Elena Constantin

Oficiul de Cadastru şi Publicitate Imobiliară PRAHOVA
Biroul de Cadastru şi Publicitate Imobiliară Ploieşti

Nr. cerere	131338
Ziua	01
Luna	08
Anul	2025

Cod verificare
100192385699

EXTRAS DE CARTE FUNCIARĂ
PENTRU INFORMARE

Carte Funciară Nr. 30984 Fulga

A. Partea I. Descrierea imobilului

TEREN Extravilan

Adresa: Jud. Prahova, UAT Fulga

Nr. Crt	Nr. cadastral Nr. topografic	Suprafaţa* (mp)	Observaţii / Referinţe
A1	30984	4.999	Teren neimprejmuit;

B. Partea II. Proprietari şi acte

Înscrieri privitoare la dreptul de proprietate şi alte drepturi reale		Referinţe
131338 / 01/08/2025		
Registrul Cadastral al Imobilelor (UAT Fulga); Act Normativ lg.7/1996 emis de Parlamentul Romaniei;		
B1	Se infiinteaza cartea funciara a imobilului 30984 ca urmare a finalizarii inregistrarii sistematice. Imobilul se gaseste in registrul cadastral al imobilelor sub numarul 8295.	A1
Hotarare Judecatoreasca nr. 1781, din 16/11/2009 emis de JUDECATORIA MIZIL, JUDETUL PRAHOVA (SENTINTA CIVILA;);		
B2	Intabulare, drept de PROPRIETATE, dobandit prin Hotarare Judecatoreasca, cota actuala 1/1	A1
	1) **SERBAN CONSTANTIN**	

C. Partea III. SARCINI .

Inscrieri privind dezmembrămintele dreptului de proprietate, drepturi reale de garanţie şi sarcini	Referinţe
NU SUNT	

Anexa Nr. 1 La Partea I

Teren

Nr cadastral	Suprafaţa (mp)*	Observaţii / Referinţe
30984	4.999	

* Suprafaţa este determinată in planul de proiecţie Stereo 70.

DETALII LINIARE IMOBIL



Date referitoare la teren

Nr Crt	Categorie folosinţă	Intra vilan	Suprafaţa (mp)	Tarla	Parcelă	Nr. topo	Observaţii / Referinţe
1	arabil	NU	4.999	34	504/181	-	

Lungime Segmente
1) Valorile lungimilor segmentelor sunt obţinute din proiecţie în plan.

Punct început	X / Y	Punct sfârşit	X / Y	Lungime segment (** (m)
1	616.654,056 383.491,483	2	616.649,316 383.490,4	4.862
2	616.649,316 383.490,4	3	617.016,457 382.519,469	1038.027
3	617.016,457 382.519,469	4	617.021,194 382.520,558	4.861
4	617.021,194 382.520,558	1	616.654,056 383.491,483	1038.02

Document care conţine date cu caracter personal, protejate de prevederile Legii Nr. 677/2001.

Extrase pentru informare on-line la adresa epay.ancpi.ro

**** Lungimile segmentelor sunt determinate în planul de proiecţie Stereo 70 şi sunt rotunjite la 1 milimetru.**
***** Distanţa dintre puncte este formată din segmente cumulate ce sunt mai mici decât valoarea 1 milimetru.**

Extrasul de carte funciară generat prin sistemul informatic integrat al ANCPI conține informațiile din cartea funciară active la data generării. Acesta este valabil în condițiile prevăzute de art. 7 din Legea nr. 455/2001, coroborat cu art. 3 din O.U.G. nr. 41/2016, exclusiv în mediul electronic, pentru activități și procese administrative prevăzute de legislația în vigoare. Valabilitatea poate fi extinsă și în forma fizică a documentului, fără semnătură olografă, cu acceptul expres sau procedural al instituției publice ori entității care a solicitat prezentarea acestui extras.
Verificarea corectitudinii și realității informațiilor conținute de document se poate face la adresa **www.ancpi.ro/verificare**, folosind codul de verificare online disponibil în antet. Codul de verificare este valabil 30 de zile calendaristice de la momentul generării documentului.

Data și ora generării,
04/08/2025, 13:40

Acest document se eliberează gratuit pentru proprietarii imobilelor. Pentru alți solicitanți, costul extrasului este de 25 de lei la ghișeu, respectiv 20 de lei dacă este obținut online prin platforma http://epay.ancpi.ro

Oficiul de Cadastru şi Publicitate Imobiliară PRAHOVA
Biroul de Cadastru şi Publicitate Imobiliară Ploieşti

PLOIESTI, Str. Unirii nr. 2, Cod postal 100043, Tel: (0244) 51 95 69, Fax: (0244) 59 22 95

Nr.cerere	**131337**
Ziua	**01**
Luna	**08**
Anul	**2025**

Extras de Plan Cadastral de Carte Funciară pentru Imobil număr cadastral 30983 / UAT Fulga

TEREN Extravilan
Adresa: Jud. Prahova, UAT Fulga

Comuna/Oraş/Municipiu: Fulga

Nr. cadastral	Suprafaţa măsurată	Observaţii / Referinţe
30983	5000	

* Suprafaţa este determinată in planul de proiecţie Stereo 70.

DETALII LINIARE IMOBIL



Incadrare in zonă
scara 1:10000



Date referitoare la teren

Crt	Categoria de folosință	Intra vilan	Suprafaţa (mp)	Tarla	Parcelă	Observaţii / Referinţe
1	arabil	NU	5.000	34	504/182	
	TOTAL:		**5.000**			

Date referitoare la construcţii

Crt	Numar	Destinaţie construcţie	Supraf. (mp)	Situaţie juridică	Observaţii / Referinţe
Imobilul nu are in componență construcții					

Lungime Segmente
1) Valorile lungimilor segmentelor sunt obţinute din proiecţie în plan.

Punct început	X / Y	Punct sfârşit	X / Y	Lungime segment (** (m)
1	617.016,457 382.519,469	2	616.649,316 383.490,4	1038.027
2	616.649,316 383.490,4	3	616.644,576 383.489,317	4.862
3	616.644,576 383.489,317	4	617.011,719 382.518,38	1038.033
4	617.011,719 382.518,38	1	617.016,457 382.519,469	4.862

**** Lungimile segmentelor sunt determinate în planul de proiecţie Stereo 70 şi sunt rotunjite la 1 milimetru.**
***** Distanţa dintre puncte este formată din segmente cumulate ce sunt mai mici decât valoarea 1 milimetru.**

Certific că informațiile din prezentul extras sunt conforme cu datele din planul cadastral de carte funciară al OCPI PRAHOVA la data: 04-08-2025
Situația prezentată poate face obiectul unor modificări ulterioare, in condițiile Legii cadastrului și publicității imobiliare nr. 7/1996, republicată.

Consilier/Inspector de specialitate,

Ancuța-Elena Constantin

Oficiul de Cadastru şi Publicitate Imobiliară PRAHOVA
Biroul de Cadastru şi Publicitate Imobiliară Ploieşti

Nr. cerere	131337
Ziua	01
Luna	08
Anul	2025

Cod verificare
100192385698

EXTRAS DE CARTE FUNCIARĂ
PENTRU INFORMARE

Carte Funciară Nr. 30983 Fulga

A. Partea I. Descrierea imobilului

TEREN Extravilan

Adresa: Jud. Prahova, UAT Fulga

Nr. Crt	Nr. cadastral Nr. topografic	Suprafaţa* (mp)	Observaţii / Referinţe
A1	30983	5.000	Teren neimprejmuit;

B. Partea II. Proprietari şi acte

Înscrieri privitoare la dreptul de proprietate şi alte drepturi reale		Referinţe
131337 / 01/08/2025		
Registrul Cadastral al Imobilelor (UAT Fulga); Act Normativ lg.7/1996 emis de Parlamentul Romaniei;		
B1	Se infiinteaza cartea funciara a imobilului 30983 ca urmare a finalizarii inregistrarii sistematice. Imobilul se gaseste in registrul cadastral al imobilelor sub numarul 8294.	A1
Act Administrativ nr. 79506, din 26/01/1999 emis de CJSDPAT PRAHOVA (TITLU DE PROPRIETATE;);		
B2	Intabulare, drept de PROPRIETATE, dobandit prin Reconstituire, cota actuala 1/1	A1
	1) **SCARLAT SANDA** 2) **SCARLAT NICULINA** 3) **PIRVU IORDACHE**	

C. Partea III. SARCINI .

Inscrieri privind dezmembrămintele dreptului de proprietate, drepturi reale de garanţie şi sarcini	Referinţe
NU SUNT	

Anexa Nr. 1 La Partea I

Teren

Nr cadastral	Suprafaţa (mp)*	Observaţii / Referinţe
30983	5.000	

* Suprafaţa este determinată in planul de proiecţie Stereo 70.

DETALII LINIARE IMOBIL



Date referitoare la teren

Nr Crt	Categorie folosinţă	Intra vilan	Suprafaţa (mp)	Tarla	Parcelă	Nr. topo	Observaţii / Referinţe
1	arabil	NU	5.000	34	504/182	-	

Lungime Segmente
1) Valorile lungimilor segmentelor sunt obţinute din proiecţie în plan.

Punct început	X / Y	Punct sfârşit	X / Y	Lungime segment (** (m)
1	617.016,457 382.519,469	2	616.649,316 383.490,4	1038.027
2	616.649,316 383.490,4	3	616.644,576 383.489,317	4.862
3	616.644,576 383.489,317	4	617.011,719 382.518,38	1038.033
4	617.011,719 382.518,38	1	617.016,457 382.519,469	4.862

**** Lungimile segmentelor sunt determinate în planul de proiecţie Stereo 70 şi sunt rotunjite la 1 milimetru.**
***** Distanţa dintre puncte este formată din segmente cumulate ce sunt mai mici decât valoarea 1 milimetru.**

Extrasul de carte funciară generat prin sistemul informatic integrat al ANCPI conține informațiile din cartea funciară active la data generării. Acesta este valabil în condițiile prevăzute de art. 7 din Legea nr. 455/2001, coroborat cu art. 3 din O.U.G. nr. 41/2016, exclusiv în mediul electronic, pentru activități și procese administrative prevăzute de legislația în vigoare. Valabilitatea poate fi extinsă și în forma fizică a documentului, fără semnătură olografă, cu acceptul expres sau procedural al instituției publice ori entității care a solicitat prezentarea acestui extras.
Verificarea corectitudinii și realității informațiilor conținute de document se poate face la adresa **www.ancpi.ro/verificare**, folosind codul de verificare online disponibil în antet. Codul de verificare este valabil 30 de zile calendaristice de la momentul generării documentului.

Data și ora generării,
04/08/2025, 13:40

Acest document se eliberează gratuit pentru proprietarii imobilelor. Pentru alți solicitanți, costul extrasului este de 25 de lei la ghișeu, respectiv 20 de lei dacă este obținut online prin platforma http://epay.ancpi.ro

Oficiul de Cadastru şi Publicitate Imobiliară PRAHOVA
Biroul de Cadastru şi Publicitate Imobiliară Ploieşti

PLOIESTI, Str. Unirii nr. 2, Cod postal 100043, Tel: (0244) 51 95 69, Fax: (0244) 59 22 95

Nr.cerere	**131336**
Ziua	**01**
Luna	**08**
Anul	**2025**

Extras de Plan Cadastral de Carte Funciară pentru Imobil număr cadastral 30982 / UAT Fulga

TEREN Extravilan
Adresa: Jud. Prahova, UAT Fulga

Comuna/Oraş/Municipiu: Fulga

Nr. cadastral	Suprafaţa măsurată	Observaţii / Referinţe
30982	5500	

* Suprafaţa este determinată in planul de proiecţie Stereo 70.

DETALII LINIARE IMOBIL



Incadrare in zonă
scara 1:10000



Date referitoare la teren

Crt	Categoria de folosință	Intra vilan	Suprafaţa (mp)	Tarla	Parcelă	Observaţii / Referinţe
1	arabil	NU	5.500	34	504/183	
	TOTAL:		**5.500**			

Date referitoare la construcţii

Crt	Numar	Destinaţie construcţie	Supraf. (mp)	Situaţie juridică	Observaţii / Referinţe
Imobilul nu are in componență construcții					

Lungime Segmente
1) Valorile lungimilor segmentelor sunt obţinute din proiecţie în plan.

Punct început	X / Y	Punct sfârşit	X / Y	Lungime segment (** (m)
1	617.011,719 382.518,38	2	616.644,576 383.489,317	1038.033
2	616.644,576 383.489,317	3	616.639,362 383.488,126	5.348
3	616.639,362 383.488,126	4	617.006,507 382.517,182	1038.04
4	617.006,507 382.517,182	1	617.011,719 382.518,38	5.348

**** Lungimile segmentelor sunt determinate în planul de proiecţie Stereo 70 şi sunt rotunjite la 1 milimetru.**
***** Distanţa dintre puncte este formată din segmente cumulate ce sunt mai mici decât valoarea 1 milimetru.**

Certific că informațiile din prezentul extras sunt conforme cu datele din planul cadastral de carte funciară al OCPI PRAHOVA la data: 04-08-2025
Situația prezentată poate face obiectul unor modificări ulterioare, in condițiile Legii cadastrului și publicității imobiliare nr. 7/1996, republicată.

Consilier/Inspector de specialitate,

Ancuța-Elena Constantin

Oficiul de Cadastru şi Publicitate Imobiliară PRAHOVA
Biroul de Cadastru şi Publicitate Imobiliară Ploieşti

Nr. cerere	131336
Ziua	01
Luna	08
Anul	2025

Cod verificare
100192385697

EXTRAS DE CARTE FUNCIARĂ
PENTRU INFORMARE

Carte Funciară Nr. 30982 Fulga

A. Partea I. Descrierea imobilului

TEREN Extravilan

Adresa: Jud. Prahova, UAT Fulga

Nr. Crt	Nr. cadastral Nr. topografic	Suprafaţa* (mp)	Observaţii / Referinţe
A1	30982	5.500	Teren neimprejmuit;

B. Partea II. Proprietari şi acte

Înscrieri privitoare la dreptul de proprietate şi alte drepturi reale		Referinţe
131336 / 01/08/2025		
Registrul Cadastral al Imobilelor (UAT Fulga); Act Normativ lg.7/1996 emis de Parlamentul Romaniei;		
B1	Se infiinteaza cartea funciara a imobilului 30982 ca urmare a finalizarii inregistrarii sistematice. Imobilul se gaseste in registrul cadastral al imobilelor sub numarul 8293.	A1
Act Administrativ nr. 85680, din 28/06/2005 emis de CJSDPAT PRAHOVA (TITLU DE PROPRIETATE;);		
B2	Intabulare, drept de PROPRIETATE, dobandit prin Reconstituire, cota actuala 1/1	A1
	1) **ENACHE ATANASE**	

C. Partea III. SARCINI .

Inscrieri privind dezmembrămintele dreptului de proprietate, drepturi reale de garanţie şi sarcini	Referinţe
NU SUNT	

Anexa Nr. 1 La Partea I

Teren

Nr cadastral	Suprafaţa (mp)*	Observaţii / Referinţe
30982	5.500	

* Suprafaţa este determinată in planul de proiecţie Stereo 70.

DETALII LINIARE IMOBIL



Date referitoare la teren

Nr Crt	Categorie folosinţă	Intra vilan	Suprafaţa (mp)	Tarla	Parcelă	Nr. topo	Observaţii / Referinţe
1	arabil	NU	5.500	34	504/183	-	

Lungime Segmente
1) Valorile lungimilor segmentelor sunt obţinute din proiecţie în plan.

Punct început	X / Y	Punct sfârşit	X / Y	Lungime segment (** (m)
1	617.011,719 382.518,38	2	616.644,576 383.489,317	1038.033
2	616.644,576 383.489,317	3	616.639,362 383.488,126	5.348
3	616.639,362 383.488,126	4	617.006,507 382.517,182	1038.04
4	617.006,507 382.517,182	1	617.011,719 382.518,38	5.348

**** Lungimile segmentelor sunt determinate în planul de proiecţie Stereo 70 şi sunt rotunjite la 1 milimetru.**
***** Distanţa dintre puncte este formată din segmente cumulate ce sunt mai mici decât valoarea 1 milimetru.**

Extrasul de carte funciară generat prin sistemul informatic integrat al ANCPI conține informațiile din cartea funciară active la data generării. Acesta este valabil în condițiile prevăzute de art. 7 din Legea nr. 455/2001, coroborat cu art. 3 din O.U.G. nr. 41/2016, exclusiv în mediul electronic, pentru activități și procese administrative prevăzute de legislația în vigoare. Valabilitatea poate fi extinsă și în forma fizică a documentului, fără semnătură olografă, cu acceptul expres sau procedural al instituției publice ori entității care a solicitat prezentarea acestui extras.
Verificarea corectitudinii și realității informațiilor conținute de document se poate face la adresa **www.ancpi.ro/verificare**, folosind codul de verificare online disponibil în antet. Codul de verificare este valabil 30 de zile calendaristice de la momentul generării documentului.

Data și ora generării,
04/08/2025, 13:40

Acest document se eliberează gratuit pentru proprietarii imobilelor. Pentru alți solicitanți, costul extrasului este de 25 de lei la ghișeu, respectiv 20 de lei dacă este obținut online prin platforma http://epay.ancpi.ro

Oficiul de Cadastru şi Publicitate Imobiliară PRAHOVA
Biroul de Cadastru şi Publicitate Imobiliară Ploieşti

PLOIESTI, Str. Unirii nr. 2, Cod postal 100043, Tel: (0244) 51 95 69, Fax: (0244) 59 22 95

Nr.cerere	**131335**
Ziua	**01**
Luna	**08**
Anul	**2025**

Extras de Plan Cadastral de Carte Funciară pentru Imobil număr cadastral 30981 / UAT Fulga

TEREN Extravilan
Adresa: Jud. Prahova, UAT Fulga

Comuna/Oraş/Municipiu: Fulga

Nr. cadastral	Suprafaţa măsurată	Observaţii / Referinţe
30981	5001	

* Suprafaţa este determinată in planul de proiecţie Stereo 70.

DETALII LINIARE IMOBIL



Incadrare in zonă
scara 1:10000



Date referitoare la teren

Crt	Categoria de folosință	Intra vilan	Suprafaţa (mp)	Tarla	Parcelă	Observaţii / Referinţe
1	arabil	NU	5.001	34	504/184	
	TOTAL:		**5.001**			

Date referitoare la construcţii

Crt	Numar	Destinaţie construcţie	Supraf. (mp)	Situaţie juridică	Observaţii / Referinţe
Imobilul nu are in componență construcții					

Lungime Segmente
1) Valorile lungimilor segmentelor sunt obţinute din proiecţie în plan.

Punct început	X / Y	Punct sfârşit	X / Y	Lungime segment (** (m)
1	617.006,507 382.517,182	2	616.639,362 383.488,126	1038.04
2	616.639,362 383.488,126	3	616.634,621 383.487,043	4.863
3	616.634,621 383.487,043	4	617.001,769 382.516,093	1038.047
4	617.001,769 382.516,093	1	617.006,507 382.517,182	4.862

**** Lungimile segmentelor sunt determinate în planul de proiecţie Stereo 70 şi sunt rotunjite la 1 milimetru.**
***** Distanţa dintre puncte este formată din segmente cumulate ce sunt mai mici decât valoarea 1 milimetru.**

Certific că informațiile din prezentul extras sunt conforme cu datele din planul cadastral de carte funciară al OCPI PRAHOVA la data: 04-08-2025
Situația prezentată poate face obiectul unor modificări ulterioare, in condițiile Legii cadastrului și publicității imobiliare nr. 7/1996, republicată.

Consilier/Inspector de specialitate,

Ancuța-Elena Constantin

Oficiul de Cadastru şi Publicitate Imobiliară PRAHOVA
Biroul de Cadastru şi Publicitate Imobiliară Ploieşti

Nr. cerere	131335
Ziua	01
Luna	08
Anul	2025

Cod verificare
100192385695

EXTRAS DE CARTE FUNCIARĂ
PENTRU INFORMARE

Carte Funciară Nr. 30981 Fulga

A. Partea I. Descrierea imobilului

TEREN Extravilan

Adresa: Jud. Prahova, UAT Fulga

Nr. Crt	Nr. cadastral Nr. topografic	Suprafaţa* (mp)	Observaţii / Referinţe
A1	30981	5.001	Teren neimprejmuit;

B. Partea II. Proprietari şi acte

Înscrieri privitoare la dreptul de proprietate şi alte drepturi reale		Referinţe
131335 / 01/08/2025		
Registrul Cadastral al Imobilelor (UAT Fulga); Act Normativ lg.7/1996 emis de Parlamentul Romaniei;		
B1	Se infiinteaza cartea funciara a imobilului 30981 ca urmare a finalizarii inregistrarii sistematice. Imobilul se gaseste in registrul cadastral al imobilelor sub numarul 8292.	A1
Hotarare Judecatoreasca nr. 305, din 18/02/2009 emis de JUDECATORIA MIZIL, JUDETUL PRAHOVA (SENTINTA CIVILA;);		
B2	Intabulare, drept de PROPRIETATE, dobandit prin Hotarare Judecatoreasca, cota actuala 1/1	A1
	1) **NASTASE PETRICA**	

C. Partea III. SARCINI .

Inscrieri privind dezmembrămintele dreptului de proprietate, drepturi reale de garanţie şi sarcini	Referinţe
NU SUNT	

Anexa Nr. 1 La Partea I

Teren

Nr cadastral	Suprafaţa (mp)*	Observaţii / Referinţe
30981	5.001	

* Suprafaţa este determinată in planul de proiecţie Stereo 70.

DETALII LINIARE IMOBIL



Date referitoare la teren

Nr Crt	Categorie folosinţă	Intra vilan	Suprafaţa (mp)	Tarla	Parcelă	Nr. topo	Observaţii / Referinţe
1	arabil	NU	5.001	34	504/184	-	

Lungime Segmente
1) Valorile lungimilor segmentelor sunt obţinute din proiecţie în plan.

Punct început	X / Y	Punct sfârşit	X / Y	Lungime segment (** (m)
1	617.006,507 382.517,182	2	616.639,362 383.488,126	1038.04
2	616.639,362 383.488,126	3	616.634,621 383.487,043	4.863
3	616.634,621 383.487,043	4	617.001,769 382.516,093	1038.047
4	617.001,769 382.516,093	1	617.006,507 382.517,182	4.862

**** Lungimile segmentelor sunt determinate în planul de proiecţie Stereo 70 şi sunt rotunjite la 1 milimetru.**
***** Distanţa dintre puncte este formată din segmente cumulate ce sunt mai mici decât valoarea 1 milimetru.**

Extrasul de carte funciară generat prin sistemul informatic integrat al ANCPI conține informațiile din cartea funciară active la data generării. Acesta este valabil în condițiile prevăzute de art. 7 din Legea nr. 455/2001, coroborat cu art. 3 din O.U.G. nr. 41/2016, exclusiv în mediul electronic, pentru activități și procese administrative prevăzute de legislația în vigoare. Valabilitatea poate fi extinsă și în forma fizică a documentului, fără semnătură olografă, cu acceptul expres sau procedural al instituției publice ori entității care a solicitat prezentarea acestui extras.
Verificarea corectitudinii și realității informațiilor conținute de document se poate face la adresa **www.ancpi.ro/verificare**, folosind codul de verificare online disponibil în antet. Codul de verificare este valabil 30 de zile calendaristice de la momentul generării documentului.

Data și ora generării,
04/08/2025, 13:40

Acest document se eliberează gratuit pentru proprietarii imobilelor. Pentru alți solicitanți, costul extrasului este de 25 de lei la ghișeu, respectiv 20 de lei dacă este obținut online prin platforma http://epay.ancpi.ro

ANCPI
AGENȚIA NAȚIONALĂ DE CADASTRU ȘI PUBLICITATE IMOBILIARĂ

Oficiul de Cadastru şi Publicitate Imobiliară PRAHOVA
Biroul de Cadastru şi Publicitate Imobiliară Ploiești

PLOIESTI, Str. Unirii nr. 2, Cod postal 100043, Tel: (0244) 51 95 69, Fax: (0244) 59 22 95

Nr.cerere	**131334**
Ziua	**01**
Luna	**08**
Anul	**2025**

Extras de Plan Cadastral de Carte Funciară pentru Imobil număr cadastral 30980 / UAT Fulga

TEREN Extravilan
Adresa: Jud. Prahova, UAT Fulga

Comuna/Oraş/Municipiu: Fulga

Nr. cadastral	Suprafața măsurată	Observaţii / Referinţe
30980	3000	

* Suprafaţa este determinată in planul de proiecţie Stereo 70.

DETALII LINIARE IMOBIL



Incadrare in zonă
scara 1:10000



Date referitoare la teren

Crt	Categoria de folosință	Intra vilan	Suprafaţa (mp)	Tarla	Parcelă	Observaţii / Referinţe
1	arabil	NU	3.000	34	504/185	
	TOTAL:		**3.000**			

Date referitoare la construcţii

Crt	Numar	Destinaţie construcţie	Supraf. (mp)	Situaţie juridică	Observaţii / Referinţe
Imobilul nu are in componență construcții					

Lungime Segmente
1) Valorile lungimilor segmentelor sunt obţinute din proiecţie în plan.

Punct început	X / Y	Punct sfârşit	X / Y	Lungime segment (** (m)
1	617.001,769 382.516,093	2	616.634,621 383.487,043	1038.047
2	616.634,621 383.487,043	3	616.631,777 383.486,394	2.917
3	616.631,777 383.486,394	4	616.998,926 382.515,44	1038.051
4	616.998,926 382.515,44	1	617.001,769 382.516,093	2.917

**** Lungimile segmentelor sunt determinate în planul de proiecţie Stereo 70 şi sunt rotunjite la 1 milimetru.**
***** Distanţa dintre puncte este formată din segmente cumulate ce sunt mai mici decât valoarea 1 milimetru.**

Certific că informațiile din prezentul extras sunt conforme cu datele din planul cadastral de carte funciară al OCPI PRAHOVA la data: 04-08-2025
Situația prezentată poate face obiectul unor modificări ulterioare, in condițiile Legii cadastrului și publicității imobiliare nr. 7/1996, republicată.

Consilier/Inspector de specialitate,

Ancuța-Elena Constantin

Oficiul de Cadastru şi Publicitate Imobiliară PRAHOVA
Biroul de Cadastru şi Publicitate Imobiliară Ploieşti

Nr. cerere	131334
Ziua	01
Luna	08
Anul	2025

Cod verificare
100192385694

EXTRAS DE CARTE FUNCIARĂ
PENTRU INFORMARE

Carte Funciară Nr. 30980 Fulga

A. Partea I. Descrierea imobilului

TEREN Extravilan

Adresa: Jud. Prahova, UAT Fulga

Nr. Crt	Nr. cadastral Nr. topografic	Suprafaţa* (mp)	Observaţii / Referinţe
A1	30980	3.000	Teren neimprejmuit;

B. Partea II. Proprietari şi acte

Înscrieri privitoare la dreptul de proprietate şi alte drepturi reale		Referinţe
131334 / 01/08/2025		
Registrul Cadastral al Imobilelor (UAT Fulga); Act Normativ lg.7/1996 emis de Parlamentul Romaniei;		
B1	Se infiinteaza cartea funciara a imobilului 30980 ca urmare a finalizarii inregistrarii sistematice. Imobilul se gaseste in registrul cadastral al imobilelor sub numarul 8291.	A1
Act Notarial nr. 81, din 07/09/1999 emis de BNP MINEA STELIANA (CERTIFICAT DE MOSTENITOR;);		
B2	Intabulare, drept de PROPRIETATE, dobandit prin Succesiune, cota actuala 1/2	A1
	1) **ZAMFIR MIHAI**	
Act Administrativ nr. 81400, din 14/06/1999 emis de CJSDPAT PRAHOVA (TITLU DE PROPRIETATE;);		
B3	Intabulare, drept de PROPRIETATE, dobandit prin Reconstituire, cota actuala 1/2	A1
	1) **ZAMFIR MIHAI**	

C. Partea III. SARCINI .

Inscrieri privind dezmembrămintele dreptului de proprietate, drepturi reale de garanţie şi sarcini	Referinţe
NU SUNT	

Anexa Nr. 1 La Partea I

Teren

Nr cadastral	Suprafaţa (mp)*	Observaţii / Referinţe
30980	3.000	

* Suprafaţa este determinată in planul de proiecţie Stereo 70.

DETALII LINIARE IMOBIL



Date referitoare la teren

Nr Crt	Categorie folosinţă	Intra vilan	Suprafaţa (mp)	Tarla	Parcelă	Nr. topo	Observaţii / Referinţe
1	arabil	NU	3.000	34	504/185	-	

Lungime Segmente
1) Valorile lungimilor segmentelor sunt obţinute din proiecţie în plan.

Punct început	X / Y	Punct sfârşit	X / Y	Lungime segment (** (m)
1	617.001,769 382.516,093	2	616.634,621 383.487,043	1038.047
2	616.634,621 383.487,043	3	616.631,777 383.486,394	2.917
3	616.631,777 383.486,394	4	616.998,926 382.515,44	1038.051
4	616.998,926 382.515,44	1	617.001,769 382.516,093	2.917

**** Lungimile segmentelor sunt determinate în planul de proiecţie Stereo 70 şi sunt rotunjite la 1 milimetru.**
***** Distanţa dintre puncte este formată din segmente cumulate ce sunt mai mici decât valoarea 1 milimetru.**

Extrasul de carte funciară generat prin sistemul informatic integrat al ANCPI conține informațiile din cartea funciară active la data generării. Acesta este valabil în condițiile prevăzute de art. 7 din Legea nr. 455/2001, coroborat cu art. 3 din O.U.G. nr. 41/2016, exclusiv în mediul electronic, pentru activități și procese administrative prevăzute de legislația în vigoare. Valabilitatea poate fi extinsă și în forma fizică a documentului, fără semnătură olografă, cu acceptul expres sau procedural al instituției publice ori entității care a solicitat prezentarea acestui extras.
Verificarea corectitudinii și realității informațiilor conținute de document se poate face la adresa **www.ancpi.ro/verificare**, folosind codul de verificare online disponibil în antet. Codul de verificare este valabil 30 de zile calendaristice de la momentul generării documentului.

Data și ora generării,
04/08/2025, 13:40

Acest document se eliberează gratuit pentru proprietarii imobilelor. Pentru alți solicitanți, costul extrasului este de 25 de lei la ghișeu, respectiv 20 de lei dacă este obținut online prin platforma http://epay.ancpi.ro

Oficiul de Cadastru şi Publicitate Imobiliară PRAHOVA
Biroul de Cadastru şi Publicitate Imobiliară Ploieşti

PLOIESTI, Str. Unirii nr. 2, Cod postal 100043, Tel: (0244) 51 95 69, Fax: (0244) 59 22 95

Nr.cerere	**131333**
Ziua	**01**
Luna	**08**
Anul	**2025**

Extras de Plan Cadastral de Carte Funciară pentru Imobil număr cadastral 30979 / UAT Fulga

TEREN Extravilan
Adresa: Jud. Prahova, UAT Fulga

Comuna/Oraş/Municipiu: Fulga

Nr. cadastral	Suprafaţa măsurată	Observaţii / Referinţe
30979	10000	

* Suprafaţa este determinată in planul de proiecţie Stereo 70.

DETALII LINIARE IMOBIL



Incadrare in zonă
scara 1:10000



Date referitoare la teren

Crt	Categoria de folosință	Intra vilan	Suprafaţa (mp)	Tarla	Parcelă	Observaţii / Referinţe
1	arabil	NU	10.000	34	504/186	
	TOTAL:		**10.000**			

Date referitoare la construcţii

Crt	Numar	Destinaţie construcţie	Supraf. (mp)	Situaţie juridică	Observaţii / Referinţe
Imobilul nu are in componență construcții					

Lungime Segmente
1) Valorile lungimilor segmentelor sunt obţinute din proiecţie în plan.

Punct început	X / Y	Punct sfârşit	X / Y	Lungime segment (** (m)
1	616.998,926 382.515,44	2	616.631,777 383.486,394	1038.051
2	616.631,777 383.486,394	3	616.622,297 383.484,228	9.724
3	616.622,297 383.484,228	4	616.989,451 382.513,262	1038.064
4	616.989,451 382.513,262	1	616.998,926 382.515,44	9.722

**** Lungimile segmentelor sunt determinate în planul de proiecţie Stereo 70 şi sunt rotunjite la 1 milimetru.**
***** Distanţa dintre puncte este formată din segmente cumulate ce sunt mai mici decât valoarea 1 milimetru.**

Certific că informațiile din prezentul extras sunt conforme cu datele din planul cadastral de carte funciară al OCPI PRAHOVA la data: 04-08-2025
Situația prezentată poate face obiectul unor modificări ulterioare, in condițiile Legii cadastrului și publicității imobiliare nr. 7/1996, republicată.

Consilier/Inspector de specialitate,

Ancuța-Elena Constantin

Oficiul de Cadastru şi Publicitate Imobiliară PRAHOVA
Biroul de Cadastru şi Publicitate Imobiliară Ploieşti

Nr. cerere	131333
Ziua	01
Luna	08
Anul	2025

Cod verificare
100192385692

EXTRAS DE CARTE FUNCIARĂ
PENTRU INFORMARE

Carte Funciară Nr. 30979 Fulga

A. Partea I. Descrierea imobilului

TEREN Extravilan

Adresa: Jud. Prahova, UAT Fulga

Nr. Crt	Nr. cadastral Nr. topografic	Suprafaţa* (mp)	Observaţii / Referinţe
A1	30979	10.000	Teren neimprejmuit;

B. Partea II. Proprietari şi acte

Înscrieri privitoare la dreptul de proprietate şi alte drepturi reale		Referinţe
131333 / 01/08/2025		
Registrul Cadastral al Imobilelor (UAT Fulga); Act Normativ lg.7/1996 emis de Parlamentul Romaniei;		
B1	Se infiinteaza cartea funciara a imobilului 30979 ca urmare a finalizarii inregistrarii sistematice. Imobilul se gaseste in registrul cadastral al imobilelor sub numarul 8290.	A1
Act Administrativ nr. 82672, din 16/07/1999 emis de CJSDPAT PRAHOVA (TITLU DE PROPRIETATE;);		
B2	Intabulare, drept de PROPRIETATE, dobandit prin Reconstituire, cota actuala 1/1	A1
	1) **EPURE MARIA** 2) **NEGOIŢĂ IOANA** 3) **ŞERBAN DUMITRU** 4) **ŞERBAN RADU**	

C. Partea III. SARCINI .

Inscrieri privind dezmembrămintele dreptului de proprietate, drepturi reale de garanţie şi sarcini	Referinţe
NU SUNT	

Anexa Nr. 1 La Partea I

Teren

Nr cadastral	Suprafaţa (mp)*	Observaţii / Referinţe
30979	10.000	

* Suprafaţa este determinată in planul de proiecţie Stereo 70.

DETALII LINIARE IMOBIL



Date referitoare la teren

Nr Crt	Categorie folosinţă	Intra vilan	Suprafaţa (mp)	Tarla	Parcelă	Nr. topo	Observaţii / Referinţe
1	arabil	NU	10.000	34	504/186	-	

Lungime Segmente
1) Valorile lungimilor segmentelor sunt obţinute din proiecţie în plan.

Punct început	X / Y	Punct sfârşit	X / Y	Lungime segment (** (m)
1	616.998,926 382.515,44	2	616.631,777 383.486,394	1038.051
2	616.631,777 383.486,394	3	616.622,297 383.484,228	9.724
3	616.622,297 383.484,228	4	616.989,451 382.513,262	1038.064
4	616.989,451 382.513,262	1	616.998,926 382.515,44	9.722

**** Lungimile segmentelor sunt determinate în planul de proiecţie Stereo 70 şi sunt rotunjite la 1 milimetru.**
***** Distanţa dintre puncte este formată din segmente cumulate ce sunt mai mici decât valoarea 1 milimetru.**

Extrasul de carte funciară generat prin sistemul informatic integrat al ANCPI conține informațiile din cartea funciară active la data generării. Acesta este valabil în condițiile prevăzute de art. 7 din Legea nr. 455/2001, coroborat cu art. 3 din O.U.G. nr. 41/2016, exclusiv în mediul electronic, pentru activități și procese administrative prevăzute de legislația în vigoare. Valabilitatea poate fi extinsă și în forma fizică a documentului, fără semnătură olografă, cu acceptul expres sau procedural al instituției publice ori entității care a solicitat prezentarea acestui extras.
Verificarea corectitudinii și realității informațiilor conținute de document se poate face la adresa **www.ancpi.ro/verificare**, folosind codul de verificare online disponibil în antet. Codul de verificare este valabil 30 de zile calendaristice de la momentul generării documentului.

Data și ora generării,
04/08/2025, 13:40

Acest document se eliberează gratuit pentru proprietarii imobilelor. Pentru alți solicitanți, costul extrasului este de 25 de lei la ghișeu, respectiv 20 de lei dacă este obținut online prin platforma http://epay.ancpi.ro

Oficiul de Cadastru şi Publicitate Imobiliară PRAHOVA
Biroul de Cadastru şi Publicitate Imobiliară Ploieşti

PLOIESTI, Str. Unirii nr. 2, Cod postal 100043, Tel: (0244) 51 95 69, Fax: (0244) 59 22 95

Nr.cerere	**131332**
Ziua	**01**
Luna	**08**
Anul	**2025**

Extras de Plan Cadastral de Carte Funciară pentru Imobil număr cadastral 30978 / UAT Fulga

TEREN Extravilan
Adresa: Jud. Prahova, UAT Fulga

Comuna/Oraş/Municipiu: Fulga

Nr. cadastral	Suprafaţa măsurată	Observaţii / Referinţe
30978	10000	

* Suprafaţa este determinată in planul de proiecţie Stereo 70.

DETALII LINIARE IMOBIL



Incadrare in zonă
scara 1:10000



Date referitoare la teren

Crt	Categoria de folosință	Intra vilan	Suprafaţa (mp)	Tarla	Parcelă	Observaţii / Referinţe
1	arabil	NU	10.000	34	504/187	
	TOTAL:		**10.000**			

Date referitoare la construcţii

Crt	Numar	Destinaţie construcţie	Supraf. (mp)	Situaţie juridică	Observaţii / Referinţe
Imobilul nu are in componență construcții					

Lungime Segmente
1) Valorile lungimilor segmentelor sunt obţinute din proiecţie în plan.

Punct început	X / Y	Punct sfârşit	X / Y	Lungime segment (** (m)
1	616.989,451 382.513,262	2	616.622,297 383.484,228	1038.064
2	616.622,297 383.484,228	3	616.612,817 383.482,062	9.724
3	616.612,817 383.482,062	4	616.979,975 382.511,084	1038.077
4	616.979,975 382.511,084	1	616.989,451 382.513,262	9.723

**** Lungimile segmentelor sunt determinate în planul de proiecţie Stereo 70 şi sunt rotunjite la 1 milimetru.**
***** Distanţa dintre puncte este formată din segmente cumulate ce sunt mai mici decât valoarea 1 milimetru.**

Certific că informațiile din prezentul extras sunt conforme cu datele din planul cadastral de carte funciară al OCPI PRAHOVA la data: 04-08-2025
Situația prezentată poate face obiectul unor modificări ulterioare, in condițiile Legii cadastrului și publicității imobiliare nr. 7/1996, republicată.

Consilier/Inspector de specialitate,

Ancuța-Elena Constantin

Oficiul de Cadastru şi Publicitate Imobiliară PRAHOVA
Biroul de Cadastru şi Publicitate Imobiliară Ploieşti

Nr. cerere	131332
Ziua	01
Luna	08
Anul	2025

Cod verificare
100192385690

EXTRAS DE CARTE FUNCIARĂ
PENTRU INFORMARE

Carte Funciară Nr. 30978 Fulga

A. Partea I. Descrierea imobilului

TEREN Extravilan

Adresa: Jud. Prahova, UAT Fulga

Nr. Crt	Nr. cadastral Nr. topografic	Suprafaţa* (mp)	Observaţii / Referinţe
A1	30978	10.000	Teren neimprejmuit;

B. Partea II. Proprietari şi acte

Înscrieri privitoare la dreptul de proprietate şi alte drepturi reale		Referinţe
131332 / 01/08/2025		
Registrul Cadastral al Imobilelor (UAT Fulga); Act Normativ lg.7/1996 emis de Parlamentul Romaniei;		
B1	Se infiinteaza cartea funciara a imobilului 30978 ca urmare a finalizarii inregistrarii sistematice. Imobilul se gaseste in registrul cadastral al imobilelor sub numarul 8289.	A1
Act Administrativ nr. 81326, din 20/05/1999 emis de CJSDPAT PRAHOVA (TITLU DE PROPRIETATE;);		
B2	Intabulare, drept de PROPRIETATE, dobandit prin Reconstituire, cota actuala 1/1	A1
	1) **TELERU ION** 2) **TELERU GHEORGHE** 3) **COSTESCU SORA** 4) **PÎRVU MARIA** 5) **BARBU MINCU** 6) **TELERU MARIN**	

C. Partea III. SARCINI .

Inscrieri privind dezmembrămintele dreptului de proprietate, drepturi reale de garanţie şi sarcini	Referinţe
NU SUNT	

Anexa Nr. 1 La Partea I

Teren

Nr cadastral	Suprafaţa (mp)*	Observaţii / Referinţe
30978	10.000	

* Suprafaţa este determinată in planul de proiecţie Stereo 70.

DETALII LINIARE IMOBIL



Date referitoare la teren

Nr Crt	Categorie folosinţă	Intra vilan	Suprafaţa (mp)	Tarla	Parcelă	Nr. topo	Observaţii / Referinţe
1	arabil	NU	10.000	34	504/187	-	

Lungime Segmente
1) Valorile lungimilor segmentelor sunt obţinute din proiecţie în plan.

Punct început	X / Y	Punct sfârşit	X / Y	Lungime segment (** (m)
1	616.989,451 382.513,262	2	616.622,297 383.484,228	1038.064
2	616.622,297 383.484,228	3	616.612,817 383.482,062	9.724
3	616.612,817 383.482,062	4	616.979,975 382.511,084	1038.077
4	616.979,975 382.511,084	1	616.989,451 382.513,262	9.723

**** Lungimile segmentelor sunt determinate în planul de proiecţie Stereo 70 şi sunt rotunjite la 1 milimetru.**
***** Distanţa dintre puncte este formată din segmente cumulate ce sunt mai mici decât valoarea 1 milimetru.**

Extrasul de carte funciară generat prin sistemul informatic integrat al ANCPI conține informațiile din cartea funciară active la data generării. Acesta este valabil în condițiile prevăzute de art. 7 din Legea nr. 455/2001, coroborat cu art. 3 din O.U.G. nr. 41/2016, exclusiv în mediul electronic, pentru activități și procese administrative prevăzute de legislația în vigoare. Valabilitatea poate fi extinsă și în forma fizică a documentului, fără semnătură olografă, cu acceptul expres sau procedural al instituției publice ori entității care a solicitat prezentarea acestui extras.
Verificarea corectitudinii și realității informațiilor conținute de document se poate face la adresa **www.ancpi.ro/verificare**, folosind codul de verificare online disponibil în antet. Codul de verificare este valabil 30 de zile calendaristice de la momentul generării documentului.

Data și ora generării,
04/08/2025, 13:41

Acest document se eliberează gratuit pentru proprietarii imobilelor. Pentru alți solicitanți, costul extrasului este de 25 de lei la ghișeu, respectiv 20 de lei dacă este obținut online prin platforma http://epay.ancpi.ro

Oficiul de Cadastru şi Publicitate Imobiliară PRAHOVA
Biroul de Cadastru şi Publicitate Imobiliară Ploieşti

PLOIESTI, Str. Unirii nr. 2, Cod postal 100043, Tel: (0244) 51 95 69, Fax: (0244) 59 22 95

Nr.cerere	**131331**
Ziua	**01**
Luna	**08**
Anul	**2025**

Extras de Plan Cadastral de Carte Funciară pentru Imobil număr cadastral 30977 / UAT Fulga

TEREN Extravilan
Adresa: Jud. Prahova, UAT Fulga

Comuna/Oraş/Municipiu: Fulga

Nr. cadastral	Suprafaţa măsurată	Observaţii / Referinţe
30977	5500	

* Suprafaţa este determinată in planul de proiecţie Stereo 70.

DETALII LINIARE IMOBIL



Incadrare in zonă
scara 1:10000



Date referitoare la teren

Crt	Categoria de folosință	Intra vilan	Suprafaţa (mp)	Tarla	Parcelă	Observaţii / Referinţe
1	arabil	NU	5.500	34	504/188	
	TOTAL:		**5.500**			

Date referitoare la construcţii

Crt	Numar	Destinaţie construcţie	Supraf. (mp)	Situaţie juridică	Observaţii / Referinţe
Imobilul nu are in componență construcții					

Lungime Segmente
1) Valorile lungimilor segmentelor sunt obţinute din proiecţie în plan.

Punct început	X / Y	Punct sfârşit	X / Y	Lungime segment (** (m)
1	616.612,817 383.482,062	2	616.607,603 383.480,871	5.348
2	616.607,603 383.480,871	3	616.974,764 382.509,886	1038.084
3	616.974,764 382.509,886	4	616.979,975 382.511,084	5.347
4	616.979,975 382.511,084	1	616.612,817 383.482,062	1038.077

**** Lungimile segmentelor sunt determinate în planul de proiecţie Stereo 70 şi sunt rotunjite la 1 milimetru.**
***** Distanţa dintre puncte este formată din segmente cumulate ce sunt mai mici decât valoarea 1 milimetru.**

Certific că informațiile din prezentul extras sunt conforme cu datele din planul cadastral de carte funciară al OCPI PRAHOVA la data: 04-08-2025
Situația prezentată poate face obiectul unor modificări ulterioare, in condițiile Legii cadastrului și publicității imobiliare nr. 7/1996, republicată.

Consilier/Inspector de specialitate,

Ancuța-Elena Constantin

Oficiul de Cadastru şi Publicitate Imobiliară PRAHOVA
Biroul de Cadastru şi Publicitate Imobiliară Ploieşti

Nr. cerere	131331
Ziua	01
Luna	08
Anul	2025

Cod verificare
100192385689

EXTRAS DE CARTE FUNCIARĂ
PENTRU INFORMARE

Carte Funciară Nr. 30977 Fulga

A. Partea I. Descrierea imobilului

TEREN Extravilan

Adresa: Jud. Prahova, UAT Fulga

Nr. Crt	Nr. cadastral Nr. topografic	Suprafaţa* (mp)	Observaţii / Referinţe
A1	30977	5.500	Teren neimprejmuit;

B. Partea II. Proprietari şi acte

Înscrieri privitoare la dreptul de proprietate şi alte drepturi reale		Referinţe
131331 / 01/08/2025		
Registrul Cadastral al Imobilelor (UAT Fulga); Act Normativ lg.7/1996 emis de Parlamentul Romaniei;		
B1	Se infiinteaza cartea funciara a imobilului 30977 ca urmare a finalizarii inregistrarii sistematice. Imobilul se gaseste in registrul cadastral al imobilelor sub numarul 8288.	A1
Act Administrativ nr. 79548, din 28/01/1999 emis de CJSDPAT PRAHOVA (TITLU DE PROPRIETATE;);		
B2	Intabulare, drept de PROPRIETATE, dobandit prin Reconstituire, cota actuala 1/1	A1
	1) **TELERU MARIN**	

C. Partea III. SARCINI .

Inscrieri privind dezmembrămintele dreptului de proprietate, drepturi reale de garanţie şi sarcini	Referinţe
NU SUNT	

Anexa Nr. 1 La Partea I

Teren

Nr cadastral	Suprafaţa (mp)*	Observaţii / Referinţe
30977	5.500	

* Suprafaţa este determinată in planul de proiecţie Stereo 70.

DETALII LINIARE IMOBIL



Date referitoare la teren

Nr Crt	Categorie folosinţă	Intra vilan	Suprafaţa (mp)	Tarla	Parcelă	Nr. topo	Observaţii / Referinţe
1	arabil	NU	5.500	34	504/188	-	

Lungime Segmente
1) Valorile lungimilor segmentelor sunt obţinute din proiecţie în plan.

Punct început	X / Y	Punct sfârşit	X / Y	Lungime segment (** (m)
1	616.612,817 383.482,062	2	616.607,603 383.480,871	5.348
2	616.607,603 383.480,871	3	616.974,764 382.509,886	1038.084
3	616.974,764 382.509,886	4	616.979,975 382.511,084	5.347
4	616.979,975 382.511,084	1	616.612,817 383.482,062	1038.077

**** Lungimile segmentelor sunt determinate în planul de proiecţie Stereo 70 şi sunt rotunjite la 1 milimetru.**
***** Distanţa dintre puncte este formată din segmente cumulate ce sunt mai mici decât valoarea 1 milimetru.**

Extrasul de carte funciară generat prin sistemul informatic integrat al ANCPI conține informațiile din cartea funciară active la data generării. Acesta este valabil în condițiile prevăzute de art. 7 din Legea nr. 455/2001, coroborat cu art. 3 din O.U.G. nr. 41/2016, exclusiv în mediul electronic, pentru activități și procese administrative prevăzute de legislația în vigoare. Valabilitatea poate fi extinsă și în forma fizică a documentului, fără semnătură olografă, cu acceptul expres sau procedural al instituției publice ori entității care a solicitat prezentarea acestui extras.
Verificarea corectitudinii și realității informațiilor conținute de document se poate face la adresa **www.ancpi.ro/verificare**, folosind codul de verificare online disponibil în antet. Codul de verificare este valabil 30 de zile calendaristice de la momentul generării documentului.

Data și ora generării,
04/08/2025, 13:41

Acest document se eliberează gratuit pentru proprietarii imobilelor. Pentru alți solicitanți, costul extrasului este de 25 de lei la ghișeu, respectiv 20 de lei dacă este obținut online prin platforma http://epay.ancpi.ro

Oficiul de Cadastru şi Publicitate Imobiliară PRAHOVA
Biroul de Cadastru şi Publicitate Imobiliară Ploieşti

PLOIESTI, Str. Unirii nr. 2, Cod postal 100043, Tel: (0244) 51 95 69, Fax: (0244) 59 22 95

Nr.cerere	**131330**
Ziua	**01**
Luna	**08**
Anul	**2025**

Extras de Plan Cadastral de Carte Funciară pentru Imobil număr cadastral 30976 / UAT Fulga

TEREN Extravilan
Adresa: Jud. Prahova, UAT Fulga

Comuna/Oraş/Municipiu: Fulga

Nr. cadastral	Suprafaţa măsurată	Observaţii / Referinţe
30976	1000	

* Suprafaţa este determinată in planul de proiecţie Stereo 70.

DETALII LINIARE IMOBIL



Incadrare in zonă
scara 1:10000



Date referitoare la teren

Crt	Categoria de folosință	Intra vilan	Suprafaţa (mp)	Tarla	Parcelă	Observaţii / Referinţe
1	arabil	NU	1.000	34	504/189	
	TOTAL:		**1.000**			

Date referitoare la construcţii

Crt	Numar	Destinaţie construcţie	Supraf. (mp)	Situaţie juridică	Observaţii / Referinţe
Imobilul nu are in componență construcții					

Lungime Segmente
1) Valorile lungimilor segmentelor sunt obţinute din proiecţie în plan.

Punct început	X / Y	Punct sfârşit	X / Y	Lungime segment (** (m)
1	616.974,764 382.509,886	2	616.607,603 383.480,871	1038.084
2	616.607,603 383.480,871	3	616.606,655 383.480,655	0.972
3	616.606,655 383.480,655	4	616.973,816 382.509,668	1038.086
4	616.973,816 382.509,668	1	616.974,764 382.509,886	0.973

**** Lungimile segmentelor sunt determinate în planul de proiecţie Stereo 70 şi sunt rotunjite la 1 milimetru.**
***** Distanţa dintre puncte este formată din segmente cumulate ce sunt mai mici decât valoarea 1 milimetru.**

Certific că informațiile din prezentul extras sunt conforme cu datele din planul cadastral de carte funciară al OCPI PRAHOVA la data: 04-08-2025
Situația prezentată poate face obiectul unor modificări ulterioare, in condițiile Legii cadastrului și publicității imobiliare nr. 7/1996, republicată.

Consilier/Inspector de specialitate,

Ancuța-Elena Constantin

Oficiul de Cadastru şi Publicitate Imobiliară PRAHOVA
Biroul de Cadastru şi Publicitate Imobiliară Ploieşti

Nr. cerere	131330
Ziua	01
Luna	08
Anul	2025

Cod verificare
100192385688

EXTRAS DE CARTE FUNCIARĂ
PENTRU INFORMARE

Carte Funciară Nr. 30976 Fulga

A. Partea I. Descrierea imobilului

TEREN Extravilan

Adresa: Jud. Prahova, UAT Fulga

Nr. Crt	Nr. cadastral Nr. topografic	Suprafaţa* (mp)	Observaţii / Referinţe
A1	30976	1.000	Teren neimprejmuit;

B. Partea II. Proprietari şi acte

Înscrieri privitoare la dreptul de proprietate şi alte drepturi reale		Referinţe
131330 / 01/08/2025		
Registrul Cadastral al Imobilelor (UAT Fulga); Act Normativ lg.7/1996 emis de Parlamentul Romaniei;		
B1	Se infiinteaza cartea funciara a imobilului 30976 ca urmare a finalizarii inregistrarii sistematice. Imobilul se gaseste in registrul cadastral al imobilelor sub numarul 8287.	A1
Act Notarial nr. 274, din 07/11/2006 emis de BNP MARIA CALIN (CERTIFICAT DE MOSTENITOR;);		
B2	Intabulare, drept de PROPRIETATE, dobandit prin Succesiune, cota actuala 1/1	A1
	1) **ALECSE ARIEANA**	

C. Partea III. SARCINI .

Inscrieri privind dezmembrămintele dreptului de proprietate, drepturi reale de garanţie şi sarcini	Referinţe
NU SUNT	

Anexa Nr. 1 La Partea I

Teren

Nr cadastral	Suprafaţa (mp)*	Observaţii / Referinţe
30976	1.000	

* Suprafaţa este determinată in planul de proiecţie Stereo 70.

DETALII LINIARE IMOBIL



Date referitoare la teren

Nr Crt	Categorie folosinţă	Intra vilan	Suprafaţa (mp)	Tarla	Parcelă	Nr. topo	Observaţii / Referinţe
1	arabil	NU	1.000	34	504/189	-	

Lungime Segmente
1) Valorile lungimilor segmentelor sunt obţinute din proiecţie în plan.

Punct început	X / Y	Punct sfârşit	X / Y	Lungime segment (** (m)
1	616.974,764 382.509,886	2	616.607,603 383.480,871	1038.084
2	616.607,603 383.480,871	3	616.606,655 383.480,655	0.972
3	616.606,655 383.480,655	4	616.973,816 382.509,668	1038.086
4	616.973,816 382.509,668	1	616.974,764 382.509,886	0.973

**** Lungimile segmentelor sunt determinate în planul de proiecţie Stereo 70 şi sunt rotunjite la 1 milimetru.**
***** Distanţa dintre puncte este formată din segmente cumulate ce sunt mai mici decât valoarea 1 milimetru.**

Extrasul de carte funciară generat prin sistemul informatic integrat al ANCPI conține informațiile din cartea funciară active la data generării. Acesta este valabil în condițiile prevăzute de art. 7 din Legea nr. 455/2001, coroborat cu art. 3 din O.U.G. nr. 41/2016, exclusiv în mediul electronic, pentru activități și procese administrative prevăzute de legislația în vigoare. Valabilitatea poate fi extinsă și în forma fizică a documentului, fără semnătură olografă, cu acceptul expres sau procedural al instituției publice ori entității care a solicitat prezentarea acestui extras.
Verificarea corectitudinii și realității informațiilor conținute de document se poate face la adresa **www.ancpi.ro/verificare**, folosind codul de verificare online disponibil în antet. Codul de verificare este valabil 30 de zile calendaristice de la momentul generării documentului.

Data și ora generării,
04/08/2025, 13:41

Acest document se eliberează gratuit pentru proprietarii imobilelor. Pentru alți solicitanți, costul extrasului este de 25 de lei la ghișeu, respectiv 20 de lei dacă este obținut online prin platforma http://epay.ancpi.ro

Oficiul de Cadastru şi Publicitate Imobiliară PRAHOVA
Biroul de Cadastru şi Publicitate Imobiliară Ploieşti

PLOIESTI, Str. Unirii nr. 2, Cod postal 100043, Tel: (0244) 51 95 69, Fax: (0244) 59 22 95

Nr.cerere	**131329**
Ziua	**01**
Luna	**08**
Anul	**2025**

Extras de Plan Cadastral de Carte Funciară pentru Imobil număr cadastral 30975 / UAT Fulga

TEREN Extravilan
Adresa: Jud. Prahova, UAT Fulga

Comuna/Oraş/Municipiu: Fulga

Nr. cadastral	Suprafaţa măsurată	Observaţii / Referinţe
30975	8000	

* Suprafaţa este determinată in planul de proiecţie Stereo 70.

DETALII LINIARE IMOBIL



Incadrare in zonă
scara 1:10000



Date referitoare la teren

Crt	Categoria de folosință	Intra vilan	Suprafaţa (mp)	Tarla	Parcelă	Observaţii / Referinţe
1	arabil	NU	8.000	34	504/190	
	TOTAL:		**8.000**			

Date referitoare la construcţii

Crt	Numar	Destinaţie construcţie	Supraf. (mp)	Situaţie juridică	Observaţii / Referinţe
Imobilul nu are in componență construcții					

Lungime Segmente
1) Valorile lungimilor segmentelor sunt obţinute din proiecţie în plan.

Punct început	X / Y	Punct sfârşit	X / Y	Lungime segment (** (m)
1	616.606,655 383.480,655	2	616.599,071 383.478,922	7.779
2	616.599,071 383.478,922	3	616.966,236 382.507,926	1038.096
3	616.966,236 382.507,926	4	616.973,816 382.509,668	7.778
4	616.973,816 382.509,668	1	616.606,655 383.480,655	1038.086

**** Lungimile segmentelor sunt determinate în planul de proiecţie Stereo 70 şi sunt rotunjite la 1 milimetru.**
***** Distanţa dintre puncte este formată din segmente cumulate ce sunt mai mici decât valoarea 1 milimetru.**

Certific că informațiile din prezentul extras sunt conforme cu datele din planul cadastral de carte funciară al OCPI PRAHOVA la data: 04-08-2025
Situația prezentată poate face obiectul unor modificări ulterioare, in condițiile Legii cadastrului și publicității imobiliare nr. 7/1996, republicată.

Consilier/Inspector de specialitate,

Ancuța-Elena Constantin

Oficiul de Cadastru şi Publicitate Imobiliară PRAHOVA
Biroul de Cadastru şi Publicitate Imobiliară Ploieşti

Nr. cerere	131329
Ziua	01
Luna	08
Anul	2025

Cod verificare
100192385687

EXTRAS DE CARTE FUNCIARĂ
PENTRU INFORMARE

Carte Funciară Nr. 30975 Fulga

A. Partea I. Descrierea imobilului

TEREN Extravilan

Adresa: Jud. Prahova, UAT Fulga

Nr. Crt	Nr. cadastral Nr. topografic	Suprafaţa* (mp)	Observaţii / Referinţe
A1	30975	8.000	Teren neimprejmuit;

B. Partea II. Proprietari şi acte

Înscrieri privitoare la dreptul de proprietate şi alte drepturi reale		Referinţe
131329 / 01/08/2025		
Registrul Cadastral al Imobilelor (UAT Fulga); Act Normativ lg.7/1996 emis de Parlamentul Romaniei;		
B1	Se infiinteaza cartea funciara a imobilului 30975 ca urmare a finalizarii inregistrarii sistematice. Imobilul se gaseste in registrul cadastral al imobilelor sub numarul 8286.	A1
Act Notarial nr. 343, din 13/12/2006 emis de BNP MARIA CALIN (CERTIFICAT DE MOSTENITOR;);		
B2	Intabulare, drept de PROPRIETATE, dobandit prin Succesiune, cota actuala 1/1	A1
	1) **ALECSE MARIA**	

C. Partea III. SARCINI .

Inscrieri privind dezmembrămintele dreptului de proprietate, drepturi reale de garanţie şi sarcini	Referinţe
NU SUNT	

Anexa Nr. 1 La Partea I

Teren

Nr cadastral	Suprafaţa (mp)*	Observaţii / Referinţe
30975	8.000	

* Suprafaţa este determinată in planul de proiecţie Stereo 70.

DETALII LINIARE IMOBIL



Date referitoare la teren

Nr Crt	Categorie folosinţă	Intra vilan	Suprafaţa (mp)	Tarla	Parcelă	Nr. topo	Observaţii / Referinţe
1	arabil	NU	8.000	34	504/190	-	

Lungime Segmente
1) Valorile lungimilor segmentelor sunt obţinute din proiecţie în plan.

Punct început	X / Y	Punct sfârşit	X / Y	Lungime segment (** (m)
1	616.606,655 383.480,655	2	616.599,071 383.478,922	7.779
2	616.599,071 383.478,922	3	616.966,236 382.507,926	1038.096
3	616.966,236 382.507,926	4	616.973,816 382.509,668	7.778
4	616.973,816 382.509,668	1	616.606,655 383.480,655	1038.086

**** Lungimile segmentelor sunt determinate în planul de proiecţie Stereo 70 şi sunt rotunjite la 1 milimetru.**
***** Distanţa dintre puncte este formată din segmente cumulate ce sunt mai mici decât valoarea 1 milimetru.**

Extrasul de carte funciară generat prin sistemul informatic integrat al ANCPI conține informațiile din cartea funciară active la data generării. Acesta este valabil în condițiile prevăzute de art. 7 din Legea nr. 455/2001, coroborat cu art. 3 din O.U.G. nr. 41/2016, exclusiv în mediul electronic, pentru activități și procese administrative prevăzute de legislația în vigoare. Valabilitatea poate fi extinsă și în forma fizică a documentului, fără semnătură olografă, cu acceptul expres sau procedural al instituției publice ori entității care a solicitat prezentarea acestui extras.
Verificarea corectitudinii și realității informațiilor conținute de document se poate face la adresa **www.ancpi.ro/verificare**, folosind codul de verificare online disponibil în antet. Codul de verificare este valabil 30 de zile calendaristice de la momentul generării documentului.

Data și ora generării,
04/08/2025, 13:41

Acest document se eliberează gratuit pentru proprietarii imobilelor. Pentru alți solicitanți, costul extrasului este de 25 de lei la ghișeu, respectiv 20 de lei dacă este obținut online prin platforma http://epay.ancpi.ro

Oficiul de Cadastru şi Publicitate Imobiliară PRAHOVA
Biroul de Cadastru şi Publicitate Imobiliară Ploieşti

PLOIESTI, Str. Unirii nr. 2, Cod postal 100043, Tel: (0244) 51 95 69, Fax: (0244) 59 22 95

Nr.cerere	**131328**
Ziua	**01**
Luna	**08**
Anul	**2025**

Extras de Plan Cadastral de Carte Funciară pentru Imobil număr cadastral 30974 / UAT Fulga

TEREN Extravilan
Adresa: Jud. Prahova, UAT Fulga

Comuna/Oraş/Municipiu: Fulga

Nr. cadastral	Suprafaţa măsurată	Observaţii / Referinţe
30974	3500	

* Suprafaţa este determinată in planul de proiecţie Stereo 70.

DETALII LINIARE IMOBIL



Incadrare in zonă
scara 1:10000



Date referitoare la teren

Crt	Categoria de folosință	Intra vilan	Suprafaţa (mp)	Tarla	Parcelă	Observaţii / Referinţe
1	arabil	NU	3.500	34	504/192	
	TOTAL:		**3.500**			

Date referitoare la construcţii

Crt	Numar	Destinaţie construcţie	Supraf. (mp)	Situaţie juridică	Observaţii / Referinţe
Imobilul nu are in componență construcții					

Lungime Segmente
1) Valorile lungimilor segmentelor sunt obţinute din proiecţie în plan.

Punct început	X / Y	Punct sfârşit	X / Y	Lungime segment (** (m)
1	616.963,394 382.507,273	2	616.596,227 383.478,273	1038.1
2	616.596,227 383.478,273	3	616.592,909 383.477,515	3.403
3	616.592,909 383.477,515	4	616.960,077 382.506,511	1038.105
4	616.960,077 382.506,511	1	616.963,394 382.507,273	3.403

**** Lungimile segmentelor sunt determinate în planul de proiecţie Stereo 70 şi sunt rotunjite la 1 milimetru.**
***** Distanţa dintre puncte este formată din segmente cumulate ce sunt mai mici decât valoarea 1 milimetru.**

Certific că informațiile din prezentul extras sunt conforme cu datele din planul cadastral de carte funciară al OCPI PRAHOVA la data: 04-08-2025
Situația prezentată poate face obiectul unor modificări ulterioare, in condițiile Legii cadastrului și publicității imobiliare nr. 7/1996, republicată.

Consilier/Inspector de specialitate,

Ancuța-Elena Constantin

Oficiul de Cadastru şi Publicitate Imobiliară PRAHOVA
Biroul de Cadastru şi Publicitate Imobiliară Ploieşti

Nr. cerere	131328
Ziua	01
Luna	08
Anul	2025

Cod verificare
100192385685

EXTRAS DE CARTE FUNCIARĂ
PENTRU INFORMARE

Carte Funciară Nr. 30974 Fulga

A. Partea I. Descrierea imobilului

TEREN Extravilan

Adresa: Jud. Prahova, UAT Fulga

Nr. Crt	Nr. cadastral Nr. topografic	Suprafaţa* (mp)	Observaţii / Referinţe
A1	30974	3.500	Teren neimprejmuit;

B. Partea II. Proprietari şi acte

Înscrieri privitoare la dreptul de proprietate şi alte drepturi reale		Referinţe
131328 / 01/08/2025		
Registrul Cadastral al Imobilelor (UAT Fulga); Act Normativ lg.7/1996 emis de Parlamentul Romaniei;		
B1	Se infiinteaza cartea funciara a imobilului 30974 ca urmare a finalizarii inregistrarii sistematice. Imobilul se gaseste in registrul cadastral al imobilelor sub numarul 8285.	A1
Act Administrativ nr. 79534, din 27/01/1999 emis de CJSDPAT PRAHOVA (TITLU DE PROPRIETATE;);		
B2	Intabulare, drept de PROPRIETATE, dobandit prin Reconstituire, cota actuala 1/1	A1
	1) **PUFULETE GRIGORE**	

C. Partea III. SARCINI .

Inscrieri privind dezmembrămintele dreptului de proprietate, drepturi reale de garanţie şi sarcini	Referinţe
NU SUNT	

Anexa Nr. 1 La Partea I

Teren

Nr cadastral	Suprafaţa (mp)*	Observaţii / Referinţe
30974	3.500	

* Suprafaţa este determinată in planul de proiecţie Stereo 70.

DETALII LINIARE IMOBIL



Date referitoare la teren

Nr Crt	Categorie folosinţă	Intra vilan	Suprafaţa (mp)	Tarla	Parcelă	Nr. topo	Observaţii / Referinţe
1	arabil	NU	3.500	34	504/192	-	

Lungime Segmente
1) Valorile lungimilor segmentelor sunt obţinute din proiecţie în plan.

Punct început	X / Y	Punct sfârşit	X / Y	Lungime segment (** (m)
1	616.963,394 382.507,273	2	616.596,227 383.478,273	1038.1
2	616.596,227 383.478,273	3	616.592,909 383.477,515	3.403
3	616.592,909 383.477,515	4	616.960,077 382.506,511	1038.105
4	616.960,077 382.506,511	1	616.963,394 382.507,273	3.403

**** Lungimile segmentelor sunt determinate în planul de proiecţie Stereo 70 şi sunt rotunjite la 1 milimetru.**
***** Distanţa dintre puncte este formată din segmente cumulate ce sunt mai mici decât valoarea 1 milimetru.**

Extrasul de carte funciară generat prin sistemul informatic integrat al ANCPI conține informațiile din cartea funciară active la data generării. Acesta este valabil în condițiile prevăzute de art. 7 din Legea nr. 455/2001, coroborat cu art. 3 din O.U.G. nr. 41/2016, exclusiv în mediul electronic, pentru activități și procese administrative prevăzute de legislația în vigoare. Valabilitatea poate fi extinsă și în forma fizică a documentului, fără semnătură olografă, cu acceptul expres sau procedural al instituției publice ori entității care a solicitat prezentarea acestui extras.
Verificarea corectitudinii și realității informațiilor conținute de document se poate face la adresa **www.ancpi.ro/verificare**, folosind codul de verificare online disponibil în antet. Codul de verificare este valabil 30 de zile calendaristice de la momentul generării documentului.

Data și ora generării,
04/08/2025, 13:41

Acest document se eliberează gratuit pentru proprietarii imobilelor. Pentru alți solicitanți, costul extrasului este de 25 de lei la ghișeu, respectiv 20 de lei dacă este obținut online prin platforma http://epay.ancpi.ro

Oficiul de Cadastru şi Publicitate Imobiliară PRAHOVA
Biroul de Cadastru şi Publicitate Imobiliară Ploieşti

PLOIESTI, Str. Unirii nr. 2, Cod postal 100043, Tel: (0244) 51 95 69, Fax: (0244) 59 22 95

Nr.cerere	**131327**
Ziua	**01**
Luna	**08**
Anul	**2025**

Extras de Plan Cadastral de Carte Funciară pentru Imobil număr cadastral 30973 / UAT Fulga

TEREN Extravilan
Adresa: Jud. Prahova, UAT Fulga

Comuna/Oraş/Municipiu: Fulga

Nr. cadastral	Suprafaţa măsurată	Observaţii / Referinţe
30973	3000	

* Suprafaţa este determinată in planul de proiecţie Stereo 70.

DETALII LINIARE IMOBIL



Incadrare in zonă
scara 1:10000



Date referitoare la teren

Crt	Categoria de folosință	Intra vilan	Suprafaţa (mp)	Tarla	Parcelă	Observaţii / Referinţe
1	arabil	NU	3.000	34	504/191	
	TOTAL:		**3.000**			

Date referitoare la construcţii

Crt	Numar	Destinaţie construcţie	Supraf. (mp)	Situaţie juridică	Observaţii / Referinţe
Imobilul nu are in componență construcții					

Lungime Segmente
1) Valorile lungimilor segmentelor sunt obţinute din proiecţie în plan.

Punct început	X / Y	Punct sfârşit	X / Y	Lungime segment (** (m)
1	616.966,236 382.507,926	2	616.599,071 383.478,922	1038.096
2	616.599,071 383.478,922	3	616.596,227 383.478,273	2.917
3	616.596,227 383.478,273	4	616.963,394 382.507,273	1038.1
4	616.963,394 382.507,273	1	616.966,236 382.507,926	2.916

**** Lungimile segmentelor sunt determinate în planul de proiecţie Stereo 70 şi sunt rotunjite la 1 milimetru.**
***** Distanţa dintre puncte este formată din segmente cumulate ce sunt mai mici decât valoarea 1 milimetru.**

Certific că informațiile din prezentul extras sunt conforme cu datele din planul cadastral de carte funciară al OCPI PRAHOVA la data: 04-08-2025
Situația prezentată poate face obiectul unor modificări ulterioare, in condițiile Legii cadastrului și publicității imobiliare nr. 7/1996, republicată.

Consilier/Inspector de specialitate,

Ancuța-Elena Constantin

Oficiul de Cadastru şi Publicitate Imobiliară PRAHOVA
Biroul de Cadastru şi Publicitate Imobiliară Ploieşti

Nr. cerere	131327
Ziua	01
Luna	08
Anul	2025

Cod verificare
100192385684

EXTRAS DE CARTE FUNCIARĂ
PENTRU INFORMARE

Carte Funciară Nr. 30973 Fulga

A. Partea I. Descrierea imobilului

TEREN Extravilan

Adresa: Jud. Prahova, UAT Fulga

Nr. Crt	Nr. cadastral Nr. topografic	Suprafaţa* (mp)	Observaţii / Referinţe
A1	30973	3.000	Teren neimprejmuit;

B. Partea II. Proprietari şi acte

Înscrieri privitoare la dreptul de proprietate şi alte drepturi reale		Referinţe
131327 / 01/08/2025		
Registrul Cadastral al Imobilelor (UAT Fulga); Act Normativ lg.7/1996 emis de Parlamentul Romaniei;		
B1	Se infiinteaza cartea funciara a imobilului 30973 ca urmare a finalizarii inregistrarii sistematice. Imobilul se gaseste in registrul cadastral al imobilelor sub numarul 8284.	A1
Act Administrativ nr. 79508, din 26/01/1999 emis de CJSDPAT PRAHOVA (TITLU DE PROPRIETATE;);		
B2	Intabulare, drept de PROPRIETATE, dobandit prin Reconstituire, cota actuala 1/1	A1
	1) **LEFTER PAUL** 2) **LEFTER VICTOR** 3) **COSTEA LAMBRINA** 4) **STOIAN MARIA** 5) **LEFTER ION**	

C. Partea III. SARCINI .

Inscrieri privind dezmembrămintele dreptului de proprietate, drepturi reale de garanţie şi sarcini	Referinţe
NU SUNT	

Anexa Nr. 1 La Partea I

Teren

Nr cadastral	Suprafaţa (mp)*	Observaţii / Referinţe
30973	3.000	

* Suprafaţa este determinată in planul de proiecţie Stereo 70.

DETALII LINIARE IMOBIL



Date referitoare la teren

Nr Crt	Categorie folosinţă	Intra vilan	Suprafaţa (mp)	Tarla	Parcelă	Nr. topo	Observaţii / Referinţe
1	arabil	NU	3.000	34	504/191	-	

Lungime Segmente
1) Valorile lungimilor segmentelor sunt obţinute din proiecţie în plan.

Punct început	X / Y	Punct sfârşit	X / Y	Lungime segment (** (m)
1	616.966,236 382.507,926	2	616.599,071 383.478,922	1038.096
2	616.599,071 383.478,922	3	616.596,227 383.478,273	2.917
3	616.596,227 383.478,273	4	616.963,394 382.507,273	1038.1
4	616.963,394 382.507,273	1	616.966,236 382.507,926	2.916

**** Lungimile segmentelor sunt determinate în planul de proiecţie Stereo 70 şi sunt rotunjite la 1 milimetru.**
***** Distanţa dintre puncte este formată din segmente cumulate ce sunt mai mici decât valoarea 1 milimetru.**

Extrasul de carte funciară generat prin sistemul informatic integrat al ANCPI conține informațiile din cartea funciară active la data generării. Acesta este valabil în condițiile prevăzute de art. 7 din Legea nr. 455/2001, coroborat cu art. 3 din O.U.G. nr. 41/2016, exclusiv în mediul electronic, pentru activități și procese administrative prevăzute de legislația în vigoare. Valabilitatea poate fi extinsă și în forma fizică a documentului, fără semnătură olografă, cu acceptul expres sau procedural al instituției publice ori entității care a solicitat prezentarea acestui extras.
Verificarea corectitudinii și realității informațiilor conținute de document se poate face la adresa **www.ancpi.ro/verificare**, folosind codul de verificare online disponibil în antet. Codul de verificare este valabil 30 de zile calendaristice de la momentul generării documentului.

Data și ora generării,
04/08/2025, 13:41

Acest document se eliberează gratuit pentru proprietarii imobilelor. Pentru alți solicitanți, costul extrasului este de 25 de lei la ghișeu, respectiv 20 de lei dacă este obținut online prin platforma http://epay.ancpi.ro

Oficiul de Cadastru şi Publicitate Imobiliară PRAHOVA
Biroul de Cadastru şi Publicitate Imobiliară Ploieşti

PLOIESTI, Str. Unirii nr. 2, Cod postal 100043, Tel: (0244) 51 95 69, Fax: (0244) 59 22 95

Nr.cerere	**131326**
Ziua	**01**
Luna	**08**
Anul	**2025**

Extras de Plan Cadastral de Carte Funciară pentru Imobil număr cadastral 30972 / UAT Fulga

TEREN Extravilan
Adresa: Jud. Prahova, UAT Fulga

Comuna/Oraş/Municipiu: Fulga

Nr. cadastral	Suprafaţa măsurată	Observaţii / Referinţe
30972	3500	

* Suprafaţa este determinată in planul de proiecţie Stereo 70.

DETALII LINIARE IMOBIL



Incadrare in zonă
scara 1:10000



Date referitoare la teren

Crt	Categoria de folosință	Intra vilan	Suprafaţa (mp)	Tarla	Parcelă	Observaţii / Referinţe
1	arabil	NU	3.500	34	504/193	
	TOTAL:		**3.500**			

Date referitoare la construcţii

Crt	Numar	Destinaţie construcţie	Supraf. (mp)	Situaţie juridică	Observaţii / Referinţe
Imobilul nu are in componență construcții					

Lungime Segmente
1) Valorile lungimilor segmentelor sunt obţinute din proiecţie în plan.

Punct început	X / Y	Punct sfârşit	X / Y	Lungime segment (** (m)
1	616.592,909 383.477,515	2	616.589,591 383.476,757	3.403
2	616.589,591 383.476,757	3	616.956,761 382.505,748	1038.11
3	616.956,761 382.505,748	4	616.960,077 382.506,511	3.403
4	616.960,077 382.506,511	1	616.592,909 383.477,515	1038.105

**** Lungimile segmentelor sunt determinate în planul de proiecţie Stereo 70 şi sunt rotunjite la 1 milimetru.**
***** Distanţa dintre puncte este formată din segmente cumulate ce sunt mai mici decât valoarea 1 milimetru.**

Certific că informațiile din prezentul extras sunt conforme cu datele din planul cadastral de carte funciară al OCPI PRAHOVA la data: 04-08-2025
Situația prezentată poate face obiectul unor modificări ulterioare, in condițiile Legii cadastrului și publicității imobiliare nr. 7/1996, republicată.

Consilier/Inspector de specialitate,

Ancuța-Elena Constantin

Oficiul de Cadastru şi Publicitate Imobiliară PRAHOVA
Biroul de Cadastru şi Publicitate Imobiliară Ploieşti

Nr. cerere	131326
Ziua	01
Luna	08
Anul	2025

Cod verificare
100192385683

EXTRAS DE CARTE FUNCIARĂ
PENTRU INFORMARE

Carte Funciară Nr. 30972 Fulga

A. Partea I. Descrierea imobilului

TEREN Extravilan

Adresa: Jud. Prahova, UAT Fulga

Nr. Crt	Nr. cadastral Nr. topografic	Suprafaţa* (mp)	Observaţii / Referinţe
A1	30972	3.500	Teren neimprejmuit;

B. Partea II. Proprietari şi acte

Înscrieri privitoare la dreptul de proprietate şi alte drepturi reale		Referinţe
131326 / 01/08/2025		
Registrul Cadastral al Imobilelor (UAT Fulga); Act Normativ lg.7/1996 emis de Parlamentul Romaniei;		
B1	Se infiinteaza cartea funciara a imobilului 30972 ca urmare a finalizarii inregistrarii sistematice. Imobilul se gaseste in registrul cadastral al imobilelor sub numarul 8283.	A1
Act Administrativ nr. 79551, din 28/01/1999 emis de CJSDPAT PRAHOVA (TITLU DE PROPRIETATE;);		
B2	Intabulare, drept de PROPRIETATE, dobandit prin Reconstituire, cota actuala 1/1	A1
	1) **MUSTĂTEA ZINCA**	

C. Partea III. SARCINI .

Inscrieri privind dezmembrămintele dreptului de proprietate, drepturi reale de garanţie şi sarcini	Referinţe
NU SUNT	

Anexa Nr. 1 La Partea I

Teren

Nr cadastral	Suprafaţa (mp)*	Observaţii / Referinţe
30972	3.500	

* Suprafaţa este determinată in planul de proiecţie Stereo 70.

DETALII LINIARE IMOBIL



Date referitoare la teren

Nr Crt	Categorie folosinţă	Intra vilan	Suprafaţa (mp)	Tarla	Parcelă	Nr. topo	Observaţii / Referinţe
1	arabil	NU	3.500	34	504/193	-	

Lungime Segmente
1) Valorile lungimilor segmentelor sunt obţinute din proiecţie în plan.

Punct început	X / Y	Punct sfârşit	X / Y	Lungime segment (** (m)
1	616.592,909 383.477,515	2	616.589,591 383.476,757	3.403
2	616.589,591 383.476,757	3	616.956,761 382.505,748	1038.11
3	616.956,761 382.505,748	4	616.960,077 382.506,511	3.403
4	616.960,077 382.506,511	1	616.592,909 383.477,515	1038.105

**** Lungimile segmentelor sunt determinate în planul de proiecţie Stereo 70 şi sunt rotunjite la 1 milimetru.**
***** Distanţa dintre puncte este formată din segmente cumulate ce sunt mai mici decât valoarea 1 milimetru.**

Extrasul de carte funciară generat prin sistemul informatic integrat al ANCPI conține informațiile din cartea funciară active la data generării. Acesta este valabil în condițiile prevăzute de art. 7 din Legea nr. 455/2001, coroborat cu art. 3 din O.U.G. nr. 41/2016, exclusiv în mediul electronic, pentru activități și procese administrative prevăzute de legislația în vigoare. Valabilitatea poate fi extinsă și în forma fizică a documentului, fără semnătură olografă, cu acceptul expres sau procedural al instituției publice ori entității care a solicitat prezentarea acestui extras.
Verificarea corectitudinii și realității informațiilor conținute de document se poate face la adresa **www.ancpi.ro/verificare**, folosind codul de verificare online disponibil în antet. Codul de verificare este valabil 30 de zile calendaristice de la momentul generării documentului.

Data și ora generării,
04/08/2025, 13:41

Acest document se eliberează gratuit pentru proprietarii imobilelor. Pentru alți solicitanți, costul extrasului este de 25 de lei la ghișeu, respectiv 20 de lei dacă este obținut online prin platforma http://epay.ancpi.ro

Oficiul de Cadastru şi Publicitate Imobiliară PRAHOVA
Biroul de Cadastru şi Publicitate Imobiliară Ploieşti

PLOIESTI, Str. Unirii nr. 2, Cod postal 100043, Tel: (0244) 51 95 69, Fax: (0244) 59 22 95

Nr.cerere	**131325**
Ziua	**01**
Luna	**08**
Anul	**2025**

Extras de Plan Cadastral de Carte Funciară pentru Imobil număr cadastral 30971 / UAT Fulga

TEREN Extravilan
Adresa: Jud. Prahova, UAT Fulga

Comuna/Oraş/Municipiu: Fulga

Nr. cadastral	Suprafaţa măsurată	Observaţii / Referinţe
30971	4999	

* Suprafaţa este determinată in planul de proiecţie Stereo 70.

DETALII LINIARE IMOBIL



Incadrare in zonă
scara 1:10000



Date referitoare la teren

Crt	Categoria de folosință	Intra vilan	Suprafaţa (mp)	Tarla	Parcelă	Observaţii / Referinţe
1	arabil	NU	4.999	34	504/194	
	TOTAL:		**4.999**			

Date referitoare la construcţii

Crt	Numar	Destinaţie construcţie	Supraf. (mp)	Situaţie juridică	Observaţii / Referinţe
Imobilul nu are in componență construcții					

Lungime Segmente
1) Valorile lungimilor segmentelor sunt obţinute din proiecţie în plan.

Punct început	X / Y	Punct sfârşit	X / Y	Lungime segment (** (m)
1	616.956,761 382.505,748	2	616.589,591 383.476,757	1038.11
2	616.589,591 383.476,757	3	616.584,852 383.475,674	4.861
3	616.584,852 383.475,674	4	616.952,024 382.504,659	1038.116
4	616.952,024 382.504,659	1	616.956,761 382.505,748	4.861

**** Lungimile segmentelor sunt determinate în planul de proiecţie Stereo 70 şi sunt rotunjite la 1 milimetru.**
***** Distanţa dintre puncte este formată din segmente cumulate ce sunt mai mici decât valoarea 1 milimetru.**

Certific că informațiile din prezentul extras sunt conforme cu datele din planul cadastral de carte funciară al OCPI PRAHOVA la data: 04-08-2025
Situația prezentată poate face obiectul unor modificări ulterioare, in condițiile Legii cadastrului și publicității imobiliare nr. 7/1996, republicată.

Consilier/Inspector de specialitate,

Ancuța-Elena Constantin

Oficiul de Cadastru şi Publicitate Imobiliară PRAHOVA
Biroul de Cadastru şi Publicitate Imobiliară Ploieşti

Nr. cerere	131325
Ziua	01
Luna	08
Anul	2025

Cod verificare
100192385682

EXTRAS DE CARTE FUNCIARĂ
PENTRU INFORMARE

Carte Funciară Nr. 30971 Fulga

A. Partea I. Descrierea imobilului

TEREN Extravilan

Adresa: Jud. Prahova, UAT Fulga

Nr. Crt	Nr. cadastral Nr. topografic	Suprafaţa* (mp)	Observaţii / Referinţe
A1	30971	4.999	Teren neimprejmuit;

B. Partea II. Proprietari şi acte

Înscrieri privitoare la dreptul de proprietate şi alte drepturi reale		Referinţe
131325 / 01/08/2025		
Registrul Cadastral al Imobilelor (UAT Fulga); Act Normativ lg.7/1996 emis de Parlamentul Romaniei;		
B1	Se infiinteaza cartea funciara a imobilului 30971 ca urmare a finalizarii inregistrarii sistematice. Imobilul se gaseste in registrul cadastral al imobilelor sub numarul 8282.	A1
Act Administrativ nr. 79580, din 13/05/1999 emis de CJSDPAT PRAHOVA (TITLU DE PROPRIETATE;);		
B2	Intabulare, drept de PROPRIETATE, dobandit prin Reconstituire, cota actuala 1/1	A1
	1) **NEGOIŢĂ MARIA**	

C. Partea III. SARCINI .

Inscrieri privind dezmembrămintele dreptului de proprietate, drepturi reale de garanţie şi sarcini	Referinţe
NU SUNT	

Anexa Nr. 1 La Partea I

Teren

Nr cadastral	Suprafaţa (mp)*	Observaţii / Referinţe
30971	4.999	

* Suprafaţa este determinată in planul de proiecţie Stereo 70.

DETALII LINIARE IMOBIL



Date referitoare la teren

Nr Crt	Categorie folosinţă	Intra vilan	Suprafaţa (mp)	Tarla	Parcelă	Nr. topo	Observaţii / Referinţe
1	arabil	NU	4.999	34	504/194	-	

Lungime Segmente
1) Valorile lungimilor segmentelor sunt obţinute din proiecţie în plan.

Punct început	X / Y	Punct sfârşit	X / Y	Lungime segment (** (m)
1	616.956,761 382.505,748	2	616.589,591 383.476,757	1038.11
2	616.589,591 383.476,757	3	616.584,852 383.475,674	4.861
3	616.584,852 383.475,674	4	616.952,024 382.504,659	1038.116
4	616.952,024 382.504,659	1	616.956,761 382.505,748	4.861

Document care conţine date cu caracter personal, protejate de prevederile Legii Nr. 677/2001.

Extrase pentru informare on-line la adresa epay.ancpi.ro

**** Lungimile segmentelor sunt determinate în planul de proiecţie Stereo 70 şi sunt rotunjite la 1 milimetru.**
***** Distanţa dintre puncte este formată din segmente cumulate ce sunt mai mici decât valoarea 1 milimetru.**

Extrasul de carte funciară generat prin sistemul informatic integrat al ANCPI conține informațiile din cartea funciară active la data generării. Acesta este valabil în condițiile prevăzute de art. 7 din Legea nr. 455/2001, coroborat cu art. 3 din O.U.G. nr. 41/2016, exclusiv în mediul electronic, pentru activități și procese administrative prevăzute de legislația în vigoare. Valabilitatea poate fi extinsă și în forma fizică a documentului, fără semnătură olografă, cu acceptul expres sau procedural al instituției publice ori entității care a solicitat prezentarea acestui extras.
Verificarea corectitudinii și realității informațiilor conținute de document se poate face la adresa **www.ancpi.ro/verificare**, folosind codul de verificare online disponibil în antet. Codul de verificare este valabil 30 de zile calendaristice de la momentul generării documentului.

Data și ora generării,
04/08/2025, 13:41

Acest document se eliberează gratuit pentru proprietarii imobilelor. Pentru alți solicitanți, costul extrasului este de 25 de lei la ghișeu, respectiv 20 de lei dacă este obținut online prin platforma http://epay.ancpi.ro

Oficiul de Cadastru şi Publicitate Imobiliară PRAHOVA
Biroul de Cadastru şi Publicitate Imobiliară Ploieşti

PLOIESTI, Str. Unirii nr. 2, Cod postal 100043, Tel: (0244) 51 95 69, Fax: (0244) 59 22 95

Nr.cerere	**131324**
Ziua	**01**
Luna	**08**
Anul	**2025**

Extras de Plan Cadastral de Carte Funciară pentru Imobil număr cadastral 30970 / UAT Fulga

TEREN Extravilan
Adresa: Jud. Prahova, UAT Fulga

Comuna/Oraş/Municipiu: Fulga

Nr. cadastral	Suprafaţa măsurată	Observaţii / Referinţe
30970	10000	

* Suprafaţa este determinată in planul de proiecţie Stereo 70.

DETALII LINIARE IMOBIL



Incadrare in zonă
scara 1:10000



Date referitoare la teren

Crt	Categoria de folosință	Intra vilan	Suprafaţa (mp)	Tarla	Parcelă	Observaţii / Referinţe
1	arabil	NU	10.000	34	504/195	
	TOTAL:		**10.000**			

Date referitoare la construcţii

Crt	Numar	Destinaţie construcţie	Supraf. (mp)	Situaţie juridică	Observaţii / Referinţe
Imobilul nu are in componență construcții					

Lungime Segmente
1) Valorile lungimilor segmentelor sunt obţinute din proiecţie în plan.

Punct început	X / Y	Punct sfârşit	X / Y	Lungime segment (** (m)
1	616.584,852 383.475,674	2	616.575,372 383.473,508	9.724
2	616.575,372 383.473,508	3	616.942,549 382.502,482	1038.128
3	616.942,549 382.502,482	4	616.952,024 382.504,659	9.722
4	616.952,024 382.504,659	1	616.584,852 383.475,674	1038.116

**** Lungimile segmentelor sunt determinate în planul de proiecţie Stereo 70 şi sunt rotunjite la 1 milimetru.**
***** Distanţa dintre puncte este formată din segmente cumulate ce sunt mai mici decât valoarea 1 milimetru.**

Certific că informațiile din prezentul extras sunt conforme cu datele din planul cadastral de carte funciară al OCPI PRAHOVA la data: 04-08-2025
Situația prezentată poate face obiectul unor modificări ulterioare, in condițiile Legii cadastrului și publicității imobiliare nr. 7/1996, republicată.

Consilier/Inspector de specialitate,

Ancuța-Elena Constantin

Oficiul de Cadastru şi Publicitate Imobiliară PRAHOVA
Biroul de Cadastru şi Publicitate Imobiliară Ploieşti

Nr. cerere	131324
Ziua	01
Luna	08
Anul	2025

Cod verificare
100192385681

EXTRAS DE CARTE FUNCIARĂ
PENTRU INFORMARE

Carte Funciară Nr. 30970 Fulga

A. Partea I. Descrierea imobilului

TEREN Extravilan

Adresa: Jud. Prahova, UAT Fulga

Nr. Crt	Nr. cadastral Nr. topografic	Suprafaţa* (mp)	Observaţii / Referinţe
A1	30970	10.000	Teren neimprejmuit;

B. Partea II. Proprietari şi acte

Înscrieri privitoare la dreptul de proprietate şi alte drepturi reale		Referinţe
131324 / 01/08/2025		
Registrul Cadastral al Imobilelor (UAT Fulga); Act Normativ lg.7/1996 emis de Parlamentul Romaniei;		
B1	Se infiinteaza cartea funciara a imobilului 30970 ca urmare a finalizarii inregistrarii sistematice. Imobilul se gaseste in registrul cadastral al imobilelor sub numarul 8281.	A1
Act Administrativ nr. 81989, din 08/07/1999 emis de CJSDPAT PRAHOVA (TITLU DE PROPRIETATE;);		
B2	Intabulare, drept de PROPRIETATE, dobandit prin Reconstituire, cota actuala 1/1	A1
	1) **NEGOIŢĂ STROE**	

C. Partea III. SARCINI .

Inscrieri privind dezmembrămintele dreptului de proprietate, drepturi reale de garanţie şi sarcini	Referinţe
NU SUNT	

Anexa Nr. 1 La Partea I

Teren

Nr cadastral	Suprafaţa (mp)*	Observaţii / Referinţe
30970	10.000	

* Suprafaţa este determinată in planul de proiecţie Stereo 70.

DETALII LINIARE IMOBIL



Date referitoare la teren

Nr Crt	Categorie folosinţă	Intra vilan	Suprafaţa (mp)	Tarla	Parcelă	Nr. topo	Observaţii / Referinţe
1	arabil	NU	10.000	34	504/195	-	

Lungime Segmente
1) Valorile lungimilor segmentelor sunt obţinute din proiecţie în plan.

Punct început	X / Y	Punct sfârşit	X / Y	Lungime segment (** (m)
1	616.584,852 383.475,674	2	616.575,372 383.473,508	9.724
2	616.575,372 383.473,508	3	616.942,549 382.502,482	1038.128
3	616.942,549 382.502,482	4	616.952,024 382.504,659	9.722
4	616.952,024 382.504,659	1	616.584,852 383.475,674	1038.116

**** Lungimile segmentelor sunt determinate în planul de proiecţie Stereo 70 şi sunt rotunjite la 1 milimetru.**
***** Distanţa dintre puncte este formată din segmente cumulate ce sunt mai mici decât valoarea 1 milimetru.**

Extrasul de carte funciară generat prin sistemul informatic integrat al ANCPI conține informațiile din cartea funciară active la data generării. Acesta este valabil în condițiile prevăzute de art. 7 din Legea nr. 455/2001, coroborat cu art. 3 din O.U.G. nr. 41/2016, exclusiv în mediul electronic, pentru activități și procese administrative prevăzute de legislația în vigoare. Valabilitatea poate fi extinsă și în forma fizică a documentului, fără semnătură olografă, cu acceptul expres sau procedural al instituției publice ori entității care a solicitat prezentarea acestui extras.
Verificarea corectitudinii și realității informațiilor conținute de document se poate face la adresa **www.ancpi.ro/verificare**, folosind codul de verificare online disponibil în antet. Codul de verificare este valabil 30 de zile calendaristice de la momentul generării documentului.

Data și ora generării,
04/08/2025, 13:41

Acest document se eliberează gratuit pentru proprietarii imobilelor. Pentru alți solicitanți, costul extrasului este de 25 de lei la ghișeu, respectiv 20 de lei dacă este obținut online prin platforma http://epay.ancpi.ro

Oficiul de Cadastru şi Publicitate Imobiliară PRAHOVA
Biroul de Cadastru şi Publicitate Imobiliară Ploieşti

PLOIESTI, Str. Unirii nr. 2, Cod postal 100043, Tel: (0244) 51 95 69, Fax: (0244) 59 22 95

Nr.cerere	**131323**
Ziua	**01**
Luna	**08**
Anul	**2025**

Extras de Plan Cadastral de Carte Funciară pentru Imobil număr cadastral 30969 / UAT Fulga

TEREN Extravilan
Adresa: Jud. Prahova, UAT Fulga

Comuna/Oraş/Municipiu: Fulga

Nr. cadastral	Suprafaţa măsurată	Observaţii / Referinţe
30969	7000	

* Suprafaţa este determinată in planul de proiecţie Stereo 70.

DETALII LINIARE IMOBIL



Incadrare in zonă
scara 1:10000



Date referitoare la teren

Crt	Categoria de folosință	Intra vilan	Suprafaţa (mp)	Tarla	Parcelă	Observaţii / Referinţe
1	arabil	NU	7.000	34	504/197	
	TOTAL:		**7.000**			

Date referitoare la construcţii

Crt	Numar	Destinaţie construcţie	Supraf. (mp)	Situaţie juridică	Observaţii / Referinţe
Imobilul nu are in componență construcții					

Lungime Segmente
1) Valorile lungimilor segmentelor sunt obţinute din proiecţie în plan.

Punct început	X / Y	Punct sfârşit	X / Y	Lungime segment (** (m)
1	616.940,654 382.502,046	2	616.573,476 383.473,075	1038.131
2	616.573,476 383.473,075	3	616.566,841 383.471,559	6.806
3	616.566,841 383.471,559	4	616.934,021 382.500,522	1038.14
4	616.934,021 382.500,522	1	616.940,654 382.502,046	6.806

**** Lungimile segmentelor sunt determinate în planul de proiecţie Stereo 70 şi sunt rotunjite la 1 milimetru.**
***** Distanţa dintre puncte este formată din segmente cumulate ce sunt mai mici decât valoarea 1 milimetru.**

Certific că informațiile din prezentul extras sunt conforme cu datele din planul cadastral de carte funciară al OCPI PRAHOVA la data: 04-08-2025
Situația prezentată poate face obiectul unor modificări ulterioare, in condițiile Legii cadastrului și publicității imobiliare nr. 7/1996, republicată.

Consilier/Inspector de specialitate,

Ancuța-Elena Constantin

Oficiul de Cadastru şi Publicitate Imobiliară PRAHOVA
Biroul de Cadastru şi Publicitate Imobiliară Ploieşti

Nr. cerere	131323
Ziua	01
Luna	08
Anul	2025

Cod verificare
100192385680

EXTRAS DE CARTE FUNCIARĂ
PENTRU INFORMARE

Carte Funciară Nr. 30969 Fulga

A. Partea I. Descrierea imobilului

TEREN Extravilan

Adresa: Jud. Prahova, UAT Fulga

Nr. Crt	Nr. cadastral Nr. topografic	Suprafaţa* (mp)	Observaţii / Referinţe
A1	30969	7.000	Teren neimprejmuit;

B. Partea II. Proprietari şi acte

Înscrieri privitoare la dreptul de proprietate şi alte drepturi reale		Referinţe
131323 / 01/08/2025		
Registrul Cadastral al Imobilelor (UAT Fulga); Act Normativ lg.7/1996 emis de Parlamentul Romaniei;		
B1	Se infiinteaza cartea funciara a imobilului 30969 ca urmare a finalizarii inregistrarii sistematice. Imobilul se gaseste in registrul cadastral al imobilelor sub numarul 8280.	A1
Act Administrativ nr. 82607, din 08/07/1999 emis de CJSDPAT PRAHOVA (TITLU DE PROPRIETATE;);		
B2	Intabulare, drept de PROPRIETATE, dobandit prin Reconstituire, cota actuala 1/1	A1
	1) **GAVRILĂ MARIN**	

C. Partea III. SARCINI .

Inscrieri privind dezmembrămintele dreptului de proprietate, drepturi reale de garanţie şi sarcini	Referinţe
NU SUNT	

Anexa Nr. 1 La Partea I

Teren

Nr cadastral	Suprafaţa (mp)*	Observaţii / Referinţe
30969	7.000	

* Suprafaţa este determinată in planul de proiecţie Stereo 70.

DETALII LINIARE IMOBIL



Date referitoare la teren

Nr Crt	Categorie folosinţă	Intra vilan	Suprafaţa (mp)	Tarla	Parcelă	Nr. topo	Observaţii / Referinţe
1	arabil	NU	7.000	34	504/197	-	

Lungime Segmente
1) Valorile lungimilor segmentelor sunt obţinute din proiecţie în plan.

Punct început	X / Y	Punct sfârşit	X / Y	Lungime segment (** (m)
1	616.940,654 382.502,046	2	616.573,476 383.473,075	1038.131
2	616.573,476 383.473,075	3	616.566,841 383.471,559	6.806
3	616.566,841 383.471,559	4	616.934,021 382.500,522	1038.14
4	616.934,021 382.500,522	1	616.940,654 382.502,046	6.806

Document care conţine date cu caracter personal, protejate de prevederile Legii Nr. 677/2001.

Extrase pentru informare on-line la adresa epay.ancpi.ro

**** Lungimile segmentelor sunt determinate în planul de proiecţie Stereo 70 şi sunt rotunjite la 1 milimetru.**
***** Distanţa dintre puncte este formată din segmente cumulate ce sunt mai mici decât valoarea 1 milimetru.**

Extrasul de carte funciară generat prin sistemul informatic integrat al ANCPI conține informațiile din cartea funciară active la data generării. Acesta este valabil în condițiile prevăzute de art. 7 din Legea nr. 455/2001, coroborat cu art. 3 din O.U.G. nr. 41/2016, exclusiv în mediul electronic, pentru activități și procese administrative prevăzute de legislația în vigoare. Valabilitatea poate fi extinsă și în forma fizică a documentului, fără semnătură olografă, cu acceptul expres sau procedural al instituției publice ori entității care a solicitat prezentarea acestui extras.
Verificarea corectitudinii și realității informațiilor conținute de document se poate face la adresa **www.ancpi.ro/verificare**, folosind codul de verificare online disponibil în antet. Codul de verificare este valabil 30 de zile calendaristice de la momentul generării documentului.

Data și ora generării,
04/08/2025, 13:42

Acest document se eliberează gratuit pentru proprietarii imobilelor. Pentru alți solicitanți, costul extrasului este de 25 de lei la ghișeu, respectiv 20 de lei dacă este obținut online prin platforma http://epay.ancpi.ro

Oficiul de Cadastru şi Publicitate Imobiliară PRAHOVA
Biroul de Cadastru şi Publicitate Imobiliară Ploieşti

PLOIESTI, Str. Unirii nr. 2, Cod postal 100043, Tel: (0244) 51 95 69, Fax: (0244) 59 22 95

Nr.cerere	**131322**
Ziua	**01**
Luna	**08**
Anul	**2025**

Extras de Plan Cadastral de Carte Funciară pentru Imobil număr cadastral 30968 / UAT Fulga

TEREN Extravilan
Adresa: Jud. Prahova, UAT Fulga

Comuna/Oraş/Municipiu: Fulga

Nr. cadastral	Suprafaţa măsurată	Observaţii / Referinţe
30968	2000	

* Suprafaţa este determinată in planul de proiecţie Stereo 70.

DETALII LINIARE IMOBIL



Incadrare in zonă
scara 1:10000



Date referitoare la teren

Crt	Categoria de folosință	Intra vilan	Suprafaţa (mp)	Tarla	Parcelă	Observaţii / Referinţe
1	arabil	NU	2.000	34	504/196	
	TOTAL:		**2.000**			

Date referitoare la construcţii

Crt	Numar	Destinaţie construcţie	Supraf. (mp)	Situaţie juridică	Observaţii / Referinţe
Imobilul nu are in componență construcții					

Lungime Segmente
1) Valorile lungimilor segmentelor sunt obţinute din proiecţie în plan.

Punct început	X / Y	Punct sfârşit	X / Y	Lungime segment (** (m)
1	616.942,549 382.502,482	2	616.575,372 383.473,508	1038.128
2	616.575,372 383.473,508	3	616.573,476 383.473,075	1.945
3	616.573,476 383.473,075	4	616.940,654 382.502,046	1038.131
4	616.940,654 382.502,046	1	616.942,549 382.502,482	1.945

**** Lungimile segmentelor sunt determinate în planul de proiecţie Stereo 70 şi sunt rotunjite la 1 milimetru.**
***** Distanţa dintre puncte este formată din segmente cumulate ce sunt mai mici decât valoarea 1 milimetru.**

Certific că informațiile din prezentul extras sunt conforme cu datele din planul cadastral de carte funciară al OCPI PRAHOVA la data: 04-08-2025
Situația prezentată poate face obiectul unor modificări ulterioare, in condițiile Legii cadastrului și publicității imobiliare nr. 7/1996, republicată.

Consilier/Inspector de specialitate,

Ancuța-Elena Constantin

Oficiul de Cadastru şi Publicitate Imobiliară PRAHOVA
Biroul de Cadastru şi Publicitate Imobiliară Ploieşti

Nr. cerere	131322
Ziua	01
Luna	08
Anul	2025

Cod verificare
100192385679

EXTRAS DE CARTE FUNCIARĂ
PENTRU INFORMARE

Carte Funciară Nr. 30968 Fulga

A. Partea I. Descrierea imobilului

TEREN Extravilan

Adresa: Jud. Prahova, UAT Fulga

Nr. Crt	Nr. cadastral Nr. topografic	Suprafaţa* (mp)	Observaţii / Referinţe
A1	30968	2.000	Teren neimprejmuit;

B. Partea II. Proprietari şi acte

Înscrieri privitoare la dreptul de proprietate şi alte drepturi reale		Referinţe
131322 / 01/08/2025		
Registrul Cadastral al Imobilelor (UAT Fulga); Act Normativ lg.7/1996 emis de Parlamentul Romaniei;		
B1	Se infiinteaza cartea funciara a imobilului 30968 ca urmare a finalizarii inregistrarii sistematice. Imobilul se gaseste in registrul cadastral al imobilelor sub numarul 8279.	A1
Act Notarial nr. 699, din 15/05/2018 emis de BNP STOICESCU ISABELA (ACT DE PARTAJ VOLUNTAR;);		
B2	Intabulare, drept de PROPRIETATE, dobandit prin Iesire Din Indiviziune, cota actuala 1/1	A1
	1) **GRIGORE MARIA**	

C. Partea III. SARCINI .

Inscrieri privind dezmembrămintele dreptului de proprietate, drepturi reale de garanţie şi sarcini	Referinţe
NU SUNT	

Anexa Nr. 1 La Partea I

Teren

Nr cadastral	Suprafaţa (mp)*	Observaţii / Referinţe
30968	2.000	

* Suprafaţa este determinată in planul de proiecţie Stereo 70.

DETALII LINIARE IMOBIL



Date referitoare la teren

Nr Crt	Categorie folosinţă	Intra vilan	Suprafaţa (mp)	Tarla	Parcelă	Nr. topo	Observaţii / Referinţe
1	arabil	NU	2.000	34	504/196	-	

Lungime Segmente
1) Valorile lungimilor segmentelor sunt obţinute din proiecţie în plan.

Punct început	X / Y	Punct sfârşit	X / Y	Lungime segment (** (m)
1	616.942,549 382.502,482	2	616.575,372 383.473,508	1038.128
2	616.575,372 383.473,508	3	616.573,476 383.473,075	1.945
3	616.573,476 383.473,075	4	616.940,654 382.502,046	1038.131
4	616.940,654 382.502,046	1	616.942,549 382.502,482	1.945

**** Lungimile segmentelor sunt determinate în planul de proiecţie Stereo 70 şi sunt rotunjite la 1 milimetru.**
***** Distanţa dintre puncte este formată din segmente cumulate ce sunt mai mici decât valoarea 1 milimetru.**

Extrasul de carte funciară generat prin sistemul informatic integrat al ANCPI conține informațiile din cartea funciară active la data generării. Acesta este valabil în condițiile prevăzute de art. 7 din Legea nr. 455/2001, coroborat cu art. 3 din O.U.G. nr. 41/2016, exclusiv în mediul electronic, pentru activități și procese administrative prevăzute de legislația în vigoare. Valabilitatea poate fi extinsă și în forma fizică a documentului, fără semnătură olografă, cu acceptul expres sau procedural al instituției publice ori entității care a solicitat prezentarea acestui extras.
Verificarea corectitudinii și realității informațiilor conținute de document se poate face la adresa **www.ancpi.ro/verificare**, folosind codul de verificare online disponibil în antet. Codul de verificare este valabil 30 de zile calendaristice de la momentul generării documentului.

Data și ora generării,
04/08/2025, 13:42

Acest document se eliberează gratuit pentru proprietarii imobilelor. Pentru alți solicitanți, costul extrasului este de 25 de lei la ghișeu, respectiv 20 de lei dacă este obținut online prin platforma http://epay.ancpi.ro

Oficiul de Cadastru şi Publicitate Imobiliară PRAHOVA
Biroul de Cadastru şi Publicitate Imobiliară Ploieşti

PLOIESTI, Str. Unirii nr. 2, Cod postal 100043, Tel: (0244) 51 95 69, Fax: (0244) 59 22 95

Nr.cerere	**131321**
Ziua	**01**
Luna	**08**
Anul	**2025**

Extras de Plan Cadastral de Carte Funciară pentru Imobil număr cadastral 30967 / UAT Fulga

TEREN Extravilan
Adresa: Jud. Prahova, UAT Fulga

Comuna/Oraş/Municipiu: Fulga

Nr. cadastral	Suprafaţa măsurată	Observaţii / Referinţe
30967	3000	

* Suprafaţa este determinată in planul de proiecţie Stereo 70.

DETALII LINIARE IMOBIL



Incadrare in zonă
scara 1:10000



Date referitoare la teren

Crt	Categoria de folosință	Intra vilan	Suprafaţa (mp)	Tarla	Parcelă	Observaţii / Referinţe
1	arabil	NU	3.000	34	504/198	
	TOTAL:		**3.000**			

Date referitoare la construcţii

Crt	Numar	Destinaţie construcţie	Supraf. (mp)	Situaţie juridică	Observaţii / Referinţe
Imobilul nu are in componență construcții					

Lungime Segmente
1) Valorile lungimilor segmentelor sunt obţinute din proiecţie în plan.

Punct început	X / Y	Punct sfârşit	X / Y	Lungime segment (** (m)
1	616.934,021 382.500,522	2	616.566,841 383.471,559	1038.14
2	616.566,841 383.471,559	3	616.563,997 383.470,91	2.917
3	616.563,997 383.470,91	4	616.931,179 382.499,868	1038.145
4	616.931,179 382.499,868	1	616.934,021 382.500,522	2.916

**** Lungimile segmentelor sunt determinate în planul de proiecţie Stereo 70 şi sunt rotunjite la 1 milimetru.**
***** Distanţa dintre puncte este formată din segmente cumulate ce sunt mai mici decât valoarea 1 milimetru.**

Certific că informațiile din prezentul extras sunt conforme cu datele din planul cadastral de carte funciară al OCPI PRAHOVA la data: 04-08-2025
Situația prezentată poate face obiectul unor modificări ulterioare, in condițiile Legii cadastrului și publicității imobiliare nr. 7/1996, republicată.

Consilier/Inspector de specialitate,

Ancuța-Elena Constantin

Oficiul de Cadastru şi Publicitate Imobiliară PRAHOVA
Biroul de Cadastru şi Publicitate Imobiliară Ploieşti

Nr. cerere	131321
Ziua	01
Luna	08
Anul	2025

Cod verificare
100192385678

EXTRAS DE CARTE FUNCIARĂ
PENTRU INFORMARE

Carte Funciară Nr. 30967 Fulga

A. Partea I. Descrierea imobilului

TEREN Extravilan

Adresa: Jud. Prahova, UAT Fulga

Nr. Crt	Nr. cadastral Nr. topografic	Suprafaţa* (mp)	Observaţii / Referinţe
A1	30967	3.000	Teren neimprejmuit;

B. Partea II. Proprietari şi acte

Înscrieri privitoare la dreptul de proprietate şi alte drepturi reale		Referinţe
131321 / 01/08/2025		
Registrul Cadastral al Imobilelor (UAT Fulga); Act Normativ lg.7/1996 emis de Parlamentul Romaniei;		
B1	Se infiinteaza cartea funciara a imobilului 30967 ca urmare a finalizarii inregistrarii sistematice. Imobilul se gaseste in registrul cadastral al imobilelor sub numarul 8278.	A1
Act Administrativ nr. 79512, din 27/01/1999 emis de CJSDPAT PRAHOVA (TITLU DE PROPRIETATE;);		
B2	Intabulare, drept de PROPRIETATE, dobandit prin Reconstituire, cota actuala 1/1	A1
	1) **VOINEA PAUNA** 2) **GHIŢĂ ŞTEFAN** 3) **MILITARU STANCA** 4) **GHIŢĂ RĂDUCANU**	

C. Partea III. SARCINI .

Inscrieri privind dezmembrămintele dreptului de proprietate, drepturi reale de garanţie şi sarcini	Referinţe
NU SUNT	

Anexa Nr. 1 La Partea I

Teren

Nr cadastral	Suprafaţa (mp)*	Observaţii / Referinţe
30967	3.000	

* Suprafaţa este determinată in planul de proiecţie Stereo 70.

DETALII LINIARE IMOBIL



Date referitoare la teren

Nr Crt	Categorie folosinţă	Intra vilan	Suprafaţa (mp)	Tarla	Parcelă	Nr. topo	Observaţii / Referinţe
1	arabil	NU	3.000	34	504/198	-	

Lungime Segmente
1) Valorile lungimilor segmentelor sunt obţinute din proiecţie în plan.

Punct început	X / Y	Punct sfârşit	X / Y	Lungime segment (** (m)
1	616.934,021 382.500,522	2	616.566,841 383.471,559	1038.14
2	616.566,841 383.471,559	3	616.563,997 383.470,91	2.917
3	616.563,997 383.470,91	4	616.931,179 382.499,868	1038.145
4	616.931,179 382.499,868	1	616.934,021 382.500,522	2.916

**** Lungimile segmentelor sunt determinate în planul de proiecţie Stereo 70 şi sunt rotunjite la 1 milimetru.**
***** Distanţa dintre puncte este formată din segmente cumulate ce sunt mai mici decât valoarea 1 milimetru.**

Extrasul de carte funciară generat prin sistemul informatic integrat al ANCPI conține informațiile din cartea funciară active la data generării. Acesta este valabil în condițiile prevăzute de art. 7 din Legea nr. 455/2001, coroborat cu art. 3 din O.U.G. nr. 41/2016, exclusiv în mediul electronic, pentru activități și procese administrative prevăzute de legislația în vigoare. Valabilitatea poate fi extinsă și în forma fizică a documentului, fără semnătură olografă, cu acceptul expres sau procedural al instituției publice ori entității care a solicitat prezentarea acestui extras.
Verificarea corectitudinii și realității informațiilor conținute de document se poate face la adresa **www.ancpi.ro/verificare**, folosind codul de verificare online disponibil în antet. Codul de verificare este valabil 30 de zile calendaristice de la momentul generării documentului.

Data și ora generării,
04/08/2025, 13:42

Acest document se eliberează gratuit pentru proprietarii imobilelor. Pentru alți solicitanți, costul extrasului este de 25 de lei la ghișeu, respectiv 20 de lei dacă este obținut online prin platforma http://epay.ancpi.ro

Oficiul de Cadastru şi Publicitate Imobiliară PRAHOVA
Biroul de Cadastru şi Publicitate Imobiliară Ploieşti

PLOIESTI, Str. Unirii nr. 2, Cod postal 100043, Tel: (0244) 51 95 69, Fax: (0244) 59 22 95

Nr.cerere	**131320**
Ziua	**01**
Luna	**08**
Anul	**2025**

Extras de Plan Cadastral de Carte Funciară pentru Imobil număr cadastral 30966 / UAT Fulga

TEREN Extravilan
Adresa: Jud. Prahova, UAT Fulga

Comuna/Oraş/Municipiu: Fulga

Nr. cadastral	Suprafaţa măsurată	Observaţii / Referinţe
30966	4000	

* Suprafaţa este determinată in planul de proiecţie Stereo 70.

DETALII LINIARE IMOBIL



Incadrare in zonă
scara 1:10000



Date referitoare la teren

Crt	Categoria de folosință	Intra vilan	Suprafaţa (mp)	Tarla	Parcelă	Observaţii / Referinţe
1	arabil	NU	4.000	34	504/199	
	TOTAL:		**4.000**			

Date referitoare la construcţii

Crt	Numar	Destinaţie construcţie	Supraf. (mp)	Situaţie juridică	Observaţii / Referinţe
Imobilul nu are in componență construcții					

Lungime Segmente
1) Valorile lungimilor segmentelor sunt obţinute din proiecţie în plan.

Punct început	X / Y	Punct sfârşit	X / Y	Lungime segment (** (m)
1	616.931,179 382.499,868	2	616.563,997 383.470,91	1038.145
2	616.563,997 383.470,91	3	616.560,205 383.470,044	3.89
3	616.560,205 383.470,044	4	616.927,389 382.498,997	1038.15
4	616.927,389 382.498,997	1	616.931,179 382.499,868	3.889

**** Lungimile segmentelor sunt determinate în planul de proiecţie Stereo 70 şi sunt rotunjite la 1 milimetru.**
***** Distanţa dintre puncte este formată din segmente cumulate ce sunt mai mici decât valoarea 1 milimetru.**

Certific că informațiile din prezentul extras sunt conforme cu datele din planul cadastral de carte funciară al OCPI PRAHOVA la data: 04-08-2025
Situația prezentată poate face obiectul unor modificări ulterioare, in condițiile Legii cadastrului și publicității imobiliare nr. 7/1996, republicată.

Consilier/Inspector de specialitate,

Ancuța-Elena Constantin

Oficiul de Cadastru şi Publicitate Imobiliară PRAHOVA
Biroul de Cadastru şi Publicitate Imobiliară Ploieşti

Nr. cerere	131320
Ziua	01
Luna	08
Anul	2025

Cod verificare
100192385676

EXTRAS DE CARTE FUNCIARĂ
PENTRU INFORMARE

Carte Funciară Nr. 30966 Fulga

A. Partea I. Descrierea imobilului

TEREN Extravilan

Adresa: Jud. Prahova, UAT Fulga

Nr. Crt	Nr. cadastral Nr. topografic	Suprafaţa* (mp)	Observaţii / Referinţe
A1	30966	4.000	Teren neimprejmuit;

B. Partea II. Proprietari şi acte

Înscrieri privitoare la dreptul de proprietate şi alte drepturi reale		Referinţe
131320 / 01/08/2025		
Registrul Cadastral al Imobilelor (UAT Fulga); Act Normativ lg.7/1996 emis de Parlamentul Romaniei;		
B1	Se infiinteaza cartea funciara a imobilului 30966 ca urmare a finalizarii inregistrarii sistematice. Imobilul se gaseste in registrul cadastral al imobilelor sub numarul 8277.	A1
Hotarare Judecatoreasca nr. 589, din 08/04/2009 emis de JUDECATORIA MIZIL, JUDETUL PRAHOVA (SENTINTA CIVILA;);		
B2	Intabulare, drept de PROPRIETATE, dobandit prin Hotarare Judecatoreasca, cota actuala 1/1	A1
	1) **GHITA MARIN**	

C. Partea III. SARCINI .

Inscrieri privind dezmembrămintele dreptului de proprietate, drepturi reale de garanţie şi sarcini	Referinţe
NU SUNT	

Anexa Nr. 1 La Partea I

Teren

Nr cadastral	Suprafaţa (mp)*	Observaţii / Referinţe
30966	4.000	

* Suprafaţa este determinată in planul de proiecţie Stereo 70.

DETALII LINIARE IMOBIL



Date referitoare la teren

Nr Crt	Categorie folosinţă	Intra vilan	Suprafaţa (mp)	Tarla	Parcelă	Nr. topo	Observaţii / Referinţe
1	arabil	NU	4.000	34	504/199	-	

Lungime Segmente
1) Valorile lungimilor segmentelor sunt obţinute din proiecţie în plan.

Punct început	X / Y	Punct sfârşit	X / Y	Lungime segment (** (m)
1	616.931,179 382.499,868	2	616.563,997 383.470,91	1038.145
2	616.563,997 383.470,91	3	616.560,205 383.470,044	3.89
3	616.560,205 383.470,044	4	616.927,389 382.498,997	1038.15
4	616.927,389 382.498,997	1	616.931,179 382.499,868	3.889

**** Lungimile segmentelor sunt determinate în planul de proiecţie Stereo 70 şi sunt rotunjite la 1 milimetru.**
***** Distanţa dintre puncte este formată din segmente cumulate ce sunt mai mici decât valoarea 1 milimetru.**

Extrasul de carte funciară generat prin sistemul informatic integrat al ANCPI conține informațiile din cartea funciară active la data generării. Acesta este valabil în condițiile prevăzute de art. 7 din Legea nr. 455/2001, coroborat cu art. 3 din O.U.G. nr. 41/2016, exclusiv în mediul electronic, pentru activități și procese administrative prevăzute de legislația în vigoare. Valabilitatea poate fi extinsă și în forma fizică a documentului, fără semnătură olografă, cu acceptul expres sau procedural al instituției publice ori entității care a solicitat prezentarea acestui extras.
Verificarea corectitudinii și realității informațiilor conținute de document se poate face la adresa **www.ancpi.ro/verificare**, folosind codul de verificare online disponibil în antet. Codul de verificare este valabil 30 de zile calendaristice de la momentul generării documentului.

Data și ora generării,
04/08/2025, 13:42

Acest document se eliberează gratuit pentru proprietarii imobilelor. Pentru alți solicitanți, costul extrasului este de 25 de lei la ghișeu, respectiv 20 de lei dacă este obținut online prin platforma http://epay.ancpi.ro

Oficiul de Cadastru şi Publicitate Imobiliară PRAHOVA
Biroul de Cadastru şi Publicitate Imobiliară Ploieşti

PLOIESTI, Str. Unirii nr. 2, Cod postal 100043, Tel: (0244) 51 95 69, Fax: (0244) 59 22 95

Nr.cerere	**131319**
Ziua	**01**
Luna	**08**
Anul	**2025**

Extras de Plan Cadastral de Carte Funciară pentru Imobil număr cadastral 30965 / UAT Fulga

TEREN Extravilan
Adresa: Jud. Prahova, UAT Fulga

Comuna/Oraş/Municipiu: Fulga

Nr. cadastral	Suprafaţa măsurată	Observaţii / Referinţe
30965	5000	

* Suprafaţa este determinată in planul de proiecţie Stereo 70.

DETALII LINIARE IMOBIL



Incadrare in zonă
scara 1:10000



Date referitoare la teren

Crt	Categoria de folosință	Intra vilan	Suprafaţa (mp)	Tarla	Parcelă	Observaţii / Referinţe
1	arabil	NU	5.000	34	504/201	
	TOTAL:		**5.000**			

Date referitoare la construcţii

Crt	Numar	Destinaţie construcţie	Supraf. (mp)	Situaţie juridică	Observaţii / Referinţe
Imobilul nu are in componență construcții					

Lungime Segmente
1) Valorile lungimilor segmentelor sunt obţinute din proiecţie în plan.

Punct început	X / Y	Punct sfârşit	X / Y	Lungime segment (** (m)
1	616.922,652 382.497,909	2	616.555,465 383.468,961	1038.156
2	616.555,465 383.468,961	3	616.550,726 383.467,878	4.861
3	616.550,726 383.467,878	4	616.917,994 382.496,611	1038.386
4	616.917,994 382.496,611	5	616.922,588 382.497,894	4.77
5	616.922,588 382.497,894	1	616.922,652 382.497,909	0.066

**** Lungimile segmentelor sunt determinate în planul de proiecţie Stereo 70 şi sunt rotunjite la 1 milimetru.**
***** Distanţa dintre puncte este formată din segmente cumulate ce sunt mai mici decât valoarea 1 milimetru.**

Certific că informațiile din prezentul extras sunt conforme cu datele din planul cadastral de carte funciară al OCPI PRAHOVA la data: 04-08-2025
Situația prezentată poate face obiectul unor modificări ulterioare, in condițiile Legii cadastrului și publicității imobiliare nr. 7/1996, republicată.

Consilier/Inspector de specialitate,

Ancuța-Elena Constantin

Oficiul de Cadastru şi Publicitate Imobiliară PRAHOVA
Biroul de Cadastru şi Publicitate Imobiliară Ploieşti

Nr. cerere	131319
Ziua	01
Luna	08
Anul	2025

Cod verificare
100192385675

EXTRAS DE CARTE FUNCIARĂ
PENTRU INFORMARE

Carte Funciară Nr. 30965 Fulga

A. Partea I. Descrierea imobilului

TEREN Extravilan

Adresa: Jud. Prahova, UAT Fulga

Nr. Crt	Nr. cadastral Nr. topografic	Suprafaţa* (mp)	Observaţii / Referinţe
A1	30965	5.000	Teren neimprejmuit;

B. Partea II. Proprietari şi acte

Înscrieri privitoare la dreptul de proprietate şi alte drepturi reale		Referinţe
131319 / 01/08/2025		
Registrul Cadastral al Imobilelor (UAT Fulga); Act Normativ lg.7/1996 emis de Parlamentul Romaniei;		
B1	Se infiinteaza cartea funciara a imobilului 30965 ca urmare a finalizarii inregistrarii sistematice. Imobilul se gaseste in registrul cadastral al imobilelor sub numarul 8276.	A1
Act Administrativ nr. 81924, din 11/06/1999 emis de CJSDPAT PRAHOVA (TITLU DE PROPRIETATE;);		
B2	Intabulare, drept de PROPRIETATE, dobandit prin Reconstituire, cota actuala 1/1	A1
	1) **OPREA GHEORGHE**	

C. Partea III. SARCINI .

Inscrieri privind dezmembrămintele dreptului de proprietate, drepturi reale de garanţie şi sarcini	Referinţe
NU SUNT	

Anexa Nr. 1 La Partea I

Teren

Nr cadastral	Suprafaţa (mp)*	Observaţii / Referinţe
30965	5.000	

* Suprafaţa este determinată in planul de proiecţie Stereo 70.

DETALII LINIARE IMOBIL



Date referitoare la teren

Nr Crt	Categorie folosinţă	Intra vilan	Suprafaţa (mp)	Tarla	Parcelă	Nr. topo	Observaţii / Referinţe
1	arabil	NU	5.000	34	504/201	-	

Lungime Segmente
1) Valorile lungimilor segmentelor sunt obţinute din proiecţie în plan.

Punct început	X / Y	Punct sfârşit	X / Y	Lungime segment (** (m)
1	616.922,652 382.497,909	2	616.555,465 383.468,961	1038.156
2	616.555,465 383.468,961	3	616.550,726 383.467,878	4.861
3	616.550,726 383.467,878	4	616.917,994 382.496,611	1038.386
4	616.917,994 382.496,611	5	616.922,588 382.497,894	4.77

Punct început	X / Y	Punct sfârşit	X / Y	Lungime segment (** (m)
5	616.922,588 382.497,894	1	616.922,652 382.497,909	0.066

**** Lungimile segmentelor sunt determinate în planul de proiecţie Stereo 70 şi sunt rotunjite la 1 milimetru.**
***** Distanţa dintre puncte este formată din segmente cumulate ce sunt mai mici decât valoarea 1 milimetru.**

Extrasul de carte funciară generat prin sistemul informatic integrat al ANCPI conține informațiile din cartea funciară active la data generării. Acesta este valabil în condițiile prevăzute de art. 7 din Legea nr. 455/2001, coroborat cu art. 3 din O.U.G. nr. 41/2016, exclusiv în mediul electronic, pentru activități și procese administrative prevăzute de legislația în vigoare. Valabilitatea poate fi extinsă și în forma fizică a documentului, fără semnătură olografă, cu acceptul expres sau procedural al instituției publice ori entității care a solicitat prezentarea acestui extras.
Verificarea corectitudinii și realității informațiilor conținute de document se poate face la adresa **www.ancpi.ro/verificare**, folosind codul de verificare online disponibil în antet. Codul de verificare este valabil 30 de zile calendaristice de la momentul generării documentului.

Data și ora generării,
04/08/2025, 13:42

Acest document se eliberează gratuit pentru proprietarii imobilelor. Pentru alți solicitanți, costul extrasului este de 25 de lei la ghișeu, respectiv 20 de lei dacă este obținut online prin platforma http://epay.ancpi.ro

Oficiul de Cadastru şi Publicitate Imobiliară PRAHOVA
Biroul de Cadastru şi Publicitate Imobiliară Ploieşti

PLOIESTI, Str. Unirii nr. 2, Cod postal 100043, Tel: (0244) 51 95 69, Fax: (0244) 59 22 95

Nr.cerere	**131318**
Ziua	**01**
Luna	**08**
Anul	**2025**

Extras de Plan Cadastral de Carte Funciară pentru Imobil număr cadastral 30964 / UAT Fulga

TEREN Extravilan
Adresa: Jud. Prahova, UAT Fulga

Comuna/Oraş/Municipiu: Fulga

Nr. cadastral	Suprafaţa măsurată	Observaţii / Referinţe
30964	5000	

* Suprafaţa este determinată in planul de proiecţie Stereo 70.

DETALII LINIARE IMOBIL



Incadrare in zonă
scara 1:10000



Date referitoare la teren

Crt	Categoria de folosință	Intra vilan	Suprafaţa (mp)	Tarla	Parcelă	Observaţii / Referinţe
1	arabil	NU	5.000	34	504/200	
	TOTAL:		**5.000**			

Date referitoare la construcţii

Crt	Numar	Destinaţie construcţie	Supraf. (mp)	Situaţie juridică	Observaţii / Referinţe
Imobilul nu are in componență construcții					

Lungime Segmente
1) Valorile lungimilor segmentelor sunt obţinute din proiecţie în plan.

Punct început	X / Y	Punct sfârşit	X / Y	Lungime segment (** (m)
1	616.927,389 382.498,997	2	616.560,205 383.470,044	1038.15
2	616.560,205 383.470,044	3	616.555,465 383.468,961	4.862
3	616.555,465 383.468,961	4	616.922,652 382.497,909	1038.156
4	616.922,652 382.497,909	1	616.927,389 382.498,997	4.86

**** Lungimile segmentelor sunt determinate în planul de proiecţie Stereo 70 şi sunt rotunjite la 1 milimetru.**
***** Distanţa dintre puncte este formată din segmente cumulate ce sunt mai mici decât valoarea 1 milimetru.**

Certific că informațiile din prezentul extras sunt conforme cu datele din planul cadastral de carte funciară al OCPI PRAHOVA la data: 04-08-2025
Situația prezentată poate face obiectul unor modificări ulterioare, in condițiile Legii cadastrului și publicității imobiliare nr. 7/1996, republicată.

Consilier/Inspector de specialitate,

Ancuța-Elena Constantin

Oficiul de Cadastru şi Publicitate Imobiliară PRAHOVA
Biroul de Cadastru şi Publicitate Imobiliară Ploieşti

Nr. cerere	131318
Ziua	01
Luna	08
Anul	2025

Cod verificare
100192385674

EXTRAS DE CARTE FUNCIARĂ
PENTRU INFORMARE

Carte Funciară Nr. 30964 Fulga

A. Partea I. Descrierea imobilului

TEREN Extravilan

Adresa: Jud. Prahova, UAT Fulga

Nr. Crt	Nr. cadastral Nr. topografic	Suprafaţa* (mp)	Observaţii / Referinţe
A1	30964	5.000	Teren neimprejmuit;

B. Partea II. Proprietari şi acte

Înscrieri privitoare la dreptul de proprietate şi alte drepturi reale		Referinţe
131318 / 01/08/2025		
Registrul Cadastral al Imobilelor (UAT Fulga); Act Normativ lg.7/1996 emis de Parlamentul Romaniei;		
B1	Se infiinteaza cartea funciara a imobilului 30964 ca urmare a finalizarii inregistrarii sistematice. Imobilul se gaseste in registrul cadastral al imobilelor sub numarul 8275.	A1
Hotarare Judecatoreasca nr. 1015, din 26/09/2012 emis de JUDECATORIA MIZIL, JUDETUL PRAHOVA (SENTINTA CIVILA;);		
B2	Intabulare, drept de PROPRIETATE, dobandit prin Hotarare Judecatoreasca, cota actuala 1/1	A1
	1) **VINTILOIU MARIA**	

C. Partea III. SARCINI .

Inscrieri privind dezmembrămintele dreptului de proprietate, drepturi reale de garanţie şi sarcini	Referinţe
NU SUNT	

Anexa Nr. 1 La Partea I

Teren

Nr cadastral	Suprafaţa (mp)*	Observaţii / Referinţe
30964	5.000	

* Suprafaţa este determinată in planul de proiecţie Stereo 70.

DETALII LINIARE IMOBIL



Date referitoare la teren

Nr Crt	Categorie folosinţă	Intra vilan	Suprafaţa (mp)	Tarla	Parcelă	Nr. topo	Observaţii / Referinţe
1	arabil	NU	5.000	34	504/200	-	

Lungime Segmente
1) Valorile lungimilor segmentelor sunt obţinute din proiecţie în plan.

Punct început	X / Y	Punct sfârşit	X / Y	Lungime segment (** (m)
1	616.927,389 382.498,997	2	616.560,205 383.470,044	1038.15
2	616.560,205 383.470,044	3	616.555,465 383.468,961	4.862
3	616.555,465 383.468,961	4	616.922,652 382.497,909	1038.156
4	616.922,652 382.497,909	1	616.927,389 382.498,997	4.86

**** Lungimile segmentelor sunt determinate în planul de proiecţie Stereo 70 şi sunt rotunjite la 1 milimetru.**
***** Distanţa dintre puncte este formată din segmente cumulate ce sunt mai mici decât valoarea 1 milimetru.**

Extrasul de carte funciară generat prin sistemul informatic integrat al ANCPI conține informațiile din cartea funciară active la data generării. Acesta este valabil în condițiile prevăzute de art. 7 din Legea nr. 455/2001, coroborat cu art. 3 din O.U.G. nr. 41/2016, exclusiv în mediul electronic, pentru activități și procese administrative prevăzute de legislația în vigoare. Valabilitatea poate fi extinsă și în forma fizică a documentului, fără semnătură olografă, cu acceptul expres sau procedural al instituției publice ori entității care a solicitat prezentarea acestui extras.
Verificarea corectitudinii și realității informațiilor conținute de document se poate face la adresa **www.ancpi.ro/verificare**, folosind codul de verificare online disponibil în antet. Codul de verificare este valabil 30 de zile calendaristice de la momentul generării documentului.

Data și ora generării,
04/08/2025, 13:42

Acest document se eliberează gratuit pentru proprietarii imobilelor. Pentru alți solicitanți, costul extrasului este de 25 de lei la ghișeu, respectiv 20 de lei dacă este obținut online prin platforma http://epay.ancpi.ro

Oficiul de Cadastru şi Publicitate Imobiliară PRAHOVA
Biroul de Cadastru şi Publicitate Imobiliară Ploieşti

PLOIESTI, Str. Unirii nr. 2, Cod postal 100043, Tel: (0244) 51 95 69, Fax: (0244) 59 22 95

Nr.cerere	**131317**
Ziua	**01**
Luna	**08**
Anul	**2025**

Extras de Plan Cadastral de Carte Funciară pentru Imobil număr cadastral 30963 / UAT Fulga

TEREN Extravilan
Adresa: Jud. Prahova, UAT Fulga

Comuna/Oraş/Municipiu: Fulga

Nr. cadastral	Suprafaţa măsurată	Observaţii / Referinţe
30963	4000	imobil inscris in CF sporadic 20316;

* Suprafaţa este determinată in planul de proiecţie Stereo 70.

DETALII LINIARE IMOBIL



Incadrare in zonă
scara 1:10000



Date referitoare la teren

Crt	Categoria de folosință	Intra vilan	Suprafaţa (mp)	Tarla	Parcelă	Observaţii / Referinţe
1	arabil	NU	4.000	34	504/202	
	TOTAL:		**4.000**			

Date referitoare la construcţii

Crt	Numar	Destinaţie construcţie	Supraf. (mp)	Situaţie juridică	Observaţii / Referinţe
Imobilul nu are in componență construcții					

Lungime Segmente
1) Valorile lungimilor segmentelor sunt obţinute din proiecţie în plan.

Punct început	X / Y	Punct sfârşit	X / Y	Lungime segment (** (m)
1	616.917,994 382.496,611	2	616.550,726 383.467,878	1038.386
2	616.550,726 383.467,878	3	616.546,936 383.467,012	3.888
3	616.546,936 383.467,012	4	616.914,269 382.495,57	1038.573
4	616.914,269 382.495,57	1	616.917,994 382.496,611	3.868

**** Lungimile segmentelor sunt determinate în planul de proiecţie Stereo 70 şi sunt rotunjite la 1 milimetru.**
***** Distanţa dintre puncte este formată din segmente cumulate ce sunt mai mici decât valoarea 1 milimetru.**

Certific că informațiile din prezentul extras sunt conforme cu datele din planul cadastral de carte funciară al OCPI PRAHOVA la data: 04-08-2025
Situația prezentată poate face obiectul unor modificări ulterioare, in condițiile Legii cadastrului și publicității imobiliare nr. 7/1996, republicată.

Consilier/Inspector de specialitate,

Ancuța-Elena Constantin

Oficiul de Cadastru şi Publicitate Imobiliară PRAHOVA
Biroul de Cadastru şi Publicitate Imobiliară Ploieşti

Nr. cerere	131317
Ziua	01
Luna	08
Anul	2025

Cod verificare
100192385672

EXTRAS DE CARTE FUNCIARĂ
PENTRU INFORMARE

Carte Funciară Nr. 30963 Fulga

A. Partea I. Descrierea imobilului

TEREN Extravilan

Adresa: Jud. Prahova, UAT Fulga

Nr. Crt	Nr. cadastral Nr. topografic	Suprafaţa* (mp)	Observaţii / Referinţe
A1	30963	4.000	Teren neimprejmuit; imobil inscris in CF sporadic 20316;

B. Partea II. Proprietari şi acte

Înscrieri privitoare la dreptul de proprietate şi alte drepturi reale		Referinţe
131317 / 01/08/2025		
Registrul Cadastral al Imobilelor (UAT Fulga); Act Normativ lg.7/1996 emis de Parlamentul Romaniei;		
B1	Se infiinteaza cartea funciara a imobilului 30963 ca urmare a finalizarii inregistrarii sistematice. Imobilul se gaseste in registrul cadastral al imobilelor sub numarul 8274.	A1
Act Notarial nr. 7836, din 28/11/2012 emis de NP VASILE VICTOR;		
B2	Intabulare, drept de PROPRIETATEcumparare, dobandit prin Conventie, cota actuala 1/1	A1
	1) **SC PAJO HOLDING SRL**	

C. Partea III. SARCINI

Înscrieri privind dezmembrămintele dreptului de proprietate, drepturi reale de garanţie şi sarcini		Referinţe
131317 / 01/08/2025		
Act Administrativ nr. 4316ES2, din 26/07/2017 emis de ANAF;		
C1	se radiaza sechestrul inscris sub C1 prin incheierea nr.76230/2015	A1

Anexa Nr. 1 La Partea I

Teren

Nr cadastral	Suprafaţa (mp)*	Observaţii / Referinţe
30963	4.000	imobil inscris in CF sporadic 20316;

* Suprafaţa este determinată in planul de proiecţie Stereo 70.

DETALII LINIARE IMOBIL



Date referitoare la teren

Nr Crt	Categorie folosinţă	Intra vilan	Suprafaţa (mp)	Tarla	Parcelă	Nr. topo	Observaţii / Referinţe
1	arabil	NU	4.000	34	504/202	-	

Lungime Segmente
1) Valorile lungimilor segmentelor sunt obţinute din proiecţie în plan.

Punct început	X / Y	Punct sfârşit	X / Y	Lungime segment (** (m)
1	616.917,994 382.496,611	2	616.550,726 383.467,878	1038.386
2	616.550,726 383.467,878	3	616.546,936 383.467,012	3.888
3	616.546,936 383.467,012	4	616.914,269 382.495,57	1038.573
4	616.914,269 382.495,57	1	616.917,994 382.496,611	3.868

**** Lungimile segmentelor sunt determinate în planul de proiecţie Stereo 70 şi sunt rotunjite la 1 milimetru.**
***** Distanţa dintre puncte este formată din segmente cumulate ce sunt mai mici decât valoarea 1 milimetru.**

Extrasul de carte funciară generat prin sistemul informatic integrat al ANCPI conține informațiile din cartea funciară active la data generării. Acesta este valabil în condițiile prevăzute de art. 7 din Legea nr. 455/2001, coroborat cu art. 3 din O.U.G. nr. 41/2016, exclusiv în mediul electronic, pentru activități și procese administrative prevăzute de legislația în vigoare. Valabilitatea poate fi extinsă și în forma fizică a documentului, fără semnătură olografă, cu acceptul expres sau procedural al instituției publice ori entității care a solicitat prezentarea acestui extras.
Verificarea corectitudinii și realității informațiilor conținute de document se poate face la adresa **www.ancpi.ro/verificare**, folosind codul de verificare online disponibil în antet. Codul de verificare este valabil 30 de zile calendaristice de la momentul generării documentului.

Data și ora generării,
04/08/2025, 13:42

Acest document se eliberează gratuit pentru proprietarii imobilelor. Pentru alți solicitanți, costul extrasului este de 25 de lei la ghișeu, respectiv 20 de lei dacă este obținut online prin platforma http://epay.ancpi.ro

Oficiul de Cadastru şi Publicitate Imobiliară PRAHOVA
Biroul de Cadastru şi Publicitate Imobiliară Ploieşti

PLOIESTI, Str. Unirii nr. 2, Cod postal 100043, Tel: (0244) 51 95 69, Fax: (0244) 59 22 95

Nr.cerere	**131316**
Ziua	**01**
Luna	**08**
Anul	**2025**

Extras de Plan Cadastral de Carte Funciară pentru Imobil număr cadastral 30962 / UAT Fulga

TEREN Extravilan
Adresa: Jud. Prahova, UAT Fulga

Comuna/Oraş/Municipiu: Fulga

Nr. cadastral	Suprafaţa măsurată	Observaţii / Referinţe
30962	6000	

* Suprafaţa este determinată in planul de proiecţie Stereo 70.

DETALII LINIARE IMOBIL



Incadrare in zonă
scara 1:10000



Date referitoare la teren

Crt	Categoria de folosință	Intra vilan	Suprafaţa (mp)	Tarla	Parcelă	Observaţii / Referinţe
1	arabil	NU	6.000	34	504/203	
	TOTAL:		**6.000**			

Date referitoare la construcţii

Crt	Numar	Destinaţie construcţie	Supraf. (mp)	Situaţie juridică	Observaţii / Referinţe
Imobilul nu are in componență construcții					

Lungime Segmente
1) Valorile lungimilor segmentelor sunt obţinute din proiecţie în plan.

Punct început	X / Y	Punct sfârşit	X / Y	Lungime segment (** (m)
1	616.914,269 382.495,57	2	616.546,936 383.467,012	1038.573
2	616.546,936 383.467,012	3	616.541,251 383.465,714	5.831
3	616.541,251 383.465,714	4	616.908,684 382.494,01	1038.853
4	616.908,684 382.494,01	1	616.914,269 382.495,57	5.799

**** Lungimile segmentelor sunt determinate în planul de proiecţie Stereo 70 şi sunt rotunjite la 1 milimetru.**
***** Distanţa dintre puncte este formată din segmente cumulate ce sunt mai mici decât valoarea 1 milimetru.**

Certific că informațiile din prezentul extras sunt conforme cu datele din planul cadastral de carte funciară al OCPI PRAHOVA la data: 04-08-2025
Situația prezentată poate face obiectul unor modificări ulterioare, in condițiile Legii cadastrului și publicității imobiliare nr. 7/1996, republicată.

Consilier/Inspector de specialitate,

Ancuța-Elena Constantin

Oficiul de Cadastru şi Publicitate Imobiliară PRAHOVA
Biroul de Cadastru şi Publicitate Imobiliară Ploieşti

Nr. cerere	131316
Ziua	01
Luna	08
Anul	2025

Cod verificare
100192385670

EXTRAS DE CARTE FUNCIARĂ
PENTRU INFORMARE

Carte Funciară Nr. 30962 Fulga

A. Partea I. Descrierea imobilului

TEREN Extravilan

Adresa: Jud. Prahova, UAT Fulga

Nr. Crt	Nr. cadastral Nr. topografic	Suprafaţa* (mp)	Observaţii / Referinţe
A1	30962	6.000	Teren neimprejmuit;

B. Partea II. Proprietari şi acte

Înscrieri privitoare la dreptul de proprietate şi alte drepturi reale		Referinţe
131316 / 01/08/2025		
Registrul Cadastral al Imobilelor (UAT Fulga); Act Normativ lg.7/1996 emis de Parlamentul Romaniei;		
B1	Se infiinteaza cartea funciara a imobilului 30962 ca urmare a finalizarii inregistrarii sistematice. Imobilul se gaseste in registrul cadastral al imobilelor sub numarul 8273.	A1
Hotarare Judecatoreasca nr. 13, din 05/01/2009 emis de JUDECATORIA MIZIL, JUDETUL PRAHOVA (SENTINTA CIVILA;);		
B2	Intabulare, drept de PROPRIETATE, dobandit prin Hotarare Judecatoreasca, cota actuala 1/1	A1
	1) **PAUN NICOLAE**	

C. Partea III. SARCINI .

Inscrieri privind dezmembrămintele dreptului de proprietate, drepturi reale de garanţie şi sarcini	Referinţe
NU SUNT	

Anexa Nr. 1 La Partea I

Teren

Nr cadastral	Suprafaţa (mp)*	Observaţii / Referinţe
30962	6.000	

* Suprafaţa este determinată in planul de proiecţie Stereo 70.

DETALII LINIARE IMOBIL



Date referitoare la teren

Nr Crt	Categorie folosinţă	Intra vilan	Suprafaţa (mp)	Tarla	Parcelă	Nr. topo	Observaţii / Referinţe
1	arabil	NU	6.000	34	504/203	-	

Lungime Segmente
1) Valorile lungimilor segmentelor sunt obţinute din proiecţie în plan.

Punct început	X / Y	Punct sfârşit	X / Y	Lungime segment (** (m)
1	616.914,269 382.495,57	2	616.546,936 383.467,012	1038.573
2	616.546,936 383.467,012	3	616.541,251 383.465,714	5.831
3	616.541,251 383.465,714	4	616.908,684 382.494,01	1038.853
4	616.908,684 382.494,01	1	616.914,269 382.495,57	5.799

**** Lungimile segmentelor sunt determinate în planul de proiecţie Stereo 70 şi sunt rotunjite la 1 milimetru.**
***** Distanţa dintre puncte este formată din segmente cumulate ce sunt mai mici decât valoarea 1 milimetru.**

Extrasul de carte funciară generat prin sistemul informatic integrat al ANCPI conține informațiile din cartea funciară active la data generării. Acesta este valabil în condițiile prevăzute de art. 7 din Legea nr. 455/2001, coroborat cu art. 3 din O.U.G. nr. 41/2016, exclusiv în mediul electronic, pentru activități și procese administrative prevăzute de legislația în vigoare. Valabilitatea poate fi extinsă și în forma fizică a documentului, fără semnătură olografă, cu acceptul expres sau procedural al instituției publice ori entității care a solicitat prezentarea acestui extras.
Verificarea corectitudinii și realității informațiilor conținute de document se poate face la adresa **www.ancpi.ro/verificare**, folosind codul de verificare online disponibil în antet. Codul de verificare este valabil 30 de zile calendaristice de la momentul generării documentului.

Data și ora generării,
04/08/2025, 13:42

Acest document se eliberează gratuit pentru proprietarii imobilelor. Pentru alți solicitanți, costul extrasului este de 25 de lei la ghișeu, respectiv 20 de lei dacă este obținut online prin platforma http://epay.ancpi.ro

Oficiul de Cadastru şi Publicitate Imobiliară PRAHOVA
Biroul de Cadastru şi Publicitate Imobiliară Ploieşti

PLOIESTI, Str. Unirii nr. 2, Cod postal 100043, Tel: (0244) 51 95 69, Fax: (0244) 59 22 95

Nr.cerere	**131315**
Ziua	**01**
Luna	**08**
Anul	**2025**

Extras de Plan Cadastral de Carte Funciară pentru Imobil număr cadastral 30961 / UAT Fulga

TEREN Extravilan
Adresa: Jud. Prahova, UAT Fulga

Comuna/Oraş/Municipiu: Fulga

Nr. cadastral	Suprafaţa măsurată	Observaţii / Referinţe
30961	9000	imobil inscris in CF sporadic 22296;

* Suprafaţa este determinată in planul de proiecţie Stereo 70.

DETALII LINIARE IMOBIL



Incadrare in zonă
scara 1:10000



Date referitoare la teren

Crt	Categoria de folosință	Intra vilan	Suprafaţa (mp)	Tarla	Parcelă	Observaţii / Referinţe
1	arabil	NU	9.000	34	504/204	
	TOTAL:		**9.000**			

Date referitoare la construcţii

Crt	Numar	Destinaţie construcţie	Supraf. (mp)	Situaţie juridică	Observaţii / Referinţe
Imobilul nu are in componență construcții					

Lungime Segmente
1) Valorile lungimilor segmentelor sunt obţinute din proiecţie în plan.

Punct început	X / Y	Punct sfârşit	X / Y	Lungime segment (** (m)
1	616.908,684 382.494,01	2	616.541,251 383.465,714	1038.853
2	616.541,251 383.465,714	3	616.532,727 383.463,766	8.744
3	616.532,727 383.463,766	4	616.900,308 382.491,671	1039.271
4	616.900,308 382.491,671	1	616.908,684 382.494,01	8.696

**** Lungimile segmentelor sunt determinate în planul de proiecţie Stereo 70 şi sunt rotunjite la 1 milimetru.**
***** Distanţa dintre puncte este formată din segmente cumulate ce sunt mai mici decât valoarea 1 milimetru.**

Certific că informațiile din prezentul extras sunt conforme cu datele din planul cadastral de carte funciară al OCPI PRAHOVA la data: 04-08-2025
Situația prezentată poate face obiectul unor modificări ulterioare, in condițiile Legii cadastrului și publicității imobiliare nr. 7/1996, republicată.

Consilier/Inspector de specialitate,

Ancuța-Elena Constantin

Oficiul de Cadastru şi Publicitate Imobiliară PRAHOVA
Biroul de Cadastru şi Publicitate Imobiliară Ploieşti

Nr. cerere	131315
Ziua	01
Luna	08
Anul	2025

Cod verificare
100192385669

EXTRAS DE CARTE FUNCIARĂ
PENTRU INFORMARE

Carte Funciară Nr. 30961 Fulga

A. Partea I. Descrierea imobilului

TEREN Extravilan

Adresa: Jud. Prahova, UAT Fulga

Nr. Crt	Nr. cadastral Nr. topografic	Suprafaţa* (mp)	Observaţii / Referinţe
A1	30961	9.000	Teren neimprejmuit; imobil inscris in CF sporadic 22296;

B. Partea II. Proprietari şi acte

Înscrieri privitoare la dreptul de proprietate şi alte drepturi reale		Referinţe
131315 / 01/08/2025		
Registrul Cadastral al Imobilelor (UAT Fulga); Act Normativ lg.7/1996 emis de Parlamentul Romaniei;		
B1	Se infiinteaza cartea funciara a imobilului 30961 ca urmare a finalizarii inregistrarii sistematice. Imobilul se gaseste in registrul cadastral al imobilelor sub numarul 8272.	A1
Act Notarial nr. 8218, din 14/12/2012 emis de NP VASILE VICTOR;		
B2	Intabulare, drept de PROPRIETATEcumparare ca bun comun, dobandit prin Conventie, cota actuala 1/1	A1
	1) **AFILIU LUCICA** 2) **AFILIU MIHAI**	

C. Partea III. SARCINI .

Inscrieri privind dezmembrămintele dreptului de proprietate, drepturi reale de garanţie şi sarcini	Referinţe
NU SUNT	

Anexa Nr. 1 La Partea I

Teren

Nr cadastral	Suprafaţa (mp)*	Observaţii / Referinţe
30961	9.000	imobil inscris in CF sporadic 22296;

* Suprafaţa este determinată in planul de proiecţie Stereo 70.

DETALII LINIARE IMOBIL



Date referitoare la teren

Nr Crt	Categorie folosinţă	Intra vilan	Suprafaţa (mp)	Tarla	Parcelă	Nr. topo	Observaţii / Referinţe
1	arabil	NU	9.000	34	504/204	-	

Lungime Segmente
1) Valorile lungimilor segmentelor sunt obţinute din proiecţie în plan.

Punct început	X / Y	Punct sfârşit	X / Y	Lungime segment (** (m)
1	616.908,684 382.494,01	2	616.541,251 383.465,714	1038.853
2	616.541,251 383.465,714	3	616.532,727 383.463,766	8.744
3	616.532,727 383.463,766	4	616.900,308 382.491,671	1039.271
4	616.900,308 382.491,671	1	616.908,684 382.494,01	8.696

**** Lungimile segmentelor sunt determinate în planul de proiecţie Stereo 70 şi sunt rotunjite la 1 milimetru.**
***** Distanţa dintre puncte este formată din segmente cumulate ce sunt mai mici decât valoarea 1 milimetru.**

Extrasul de carte funciară generat prin sistemul informatic integrat al ANCPI conține informațiile din cartea funciară active la data generării. Acesta este valabil în condițiile prevăzute de art. 7 din Legea nr. 455/2001, coroborat cu art. 3 din O.U.G. nr. 41/2016, exclusiv în mediul electronic, pentru activități și procese administrative prevăzute de legislația în vigoare. Valabilitatea poate fi extinsă și în forma fizică a documentului, fără semnătură olografă, cu acceptul expres sau procedural al instituției publice ori entității care a solicitat prezentarea acestui extras.
Verificarea corectitudinii și realității informațiilor conținute de document se poate face la adresa **www.ancpi.ro/verificare**, folosind codul de verificare online disponibil în antet. Codul de verificare este valabil 30 de zile calendaristice de la momentul generării documentului.

Data și ora generării,
04/08/2025, 13:42

Acest document se eliberează gratuit pentru proprietarii imobilelor. Pentru alți solicitanți, costul extrasului este de 25 de lei la ghișeu, respectiv 20 de lei dacă este obținut online prin platforma http://epay.ancpi.ro

Oficiul de Cadastru şi Publicitate Imobiliară PRAHOVA
Biroul de Cadastru şi Publicitate Imobiliară Ploieşti

PLOIESTI, Str. Unirii nr. 2, Cod postal 100043, Tel: (0244) 51 95 69, Fax: (0244) 59 22 95

Nr.cerere	**131314**
Ziua	**01**
Luna	**08**
Anul	**2025**

Extras de Plan Cadastral de Carte Funciară pentru Imobil număr cadastral 30960 / UAT Fulga

TEREN Extravilan
Adresa: Jud. Prahova, UAT Fulga

Comuna/Oraş/Municipiu: Fulga

Nr. cadastral	Suprafaţa măsurată	Observaţii / Referinţe
30960	4499	

* Suprafaţa este determinată in planul de proiecţie Stereo 70.

DETALII LINIARE IMOBIL



Incadrare in zonă
scara 1:10000



Date referitoare la teren

Crt	Categoria de folosință	Intra vilan	Suprafaţa (mp)	Tarla	Parcelă	Observaţii / Referinţe
1	arabil	NU	4.499	34	504/205	
	TOTAL:		**4.499**			

Date referitoare la construcţii

Crt	Numar	Destinaţie construcţie	Supraf. (mp)	Situaţie juridică	Observaţii / Referinţe
Imobilul nu are in componență construcții					

Lungime Segmente
1) Valorile lungimilor segmentelor sunt obţinute din proiecţie în plan.

Punct început	X / Y	Punct sfârşit	X / Y	Lungime segment (** (m)
1	616.532,727 383.463,766	2	616.528,467 383.462,793	4.37
2	616.528,467 383.462,793	3	616.896,122 382.490,502	1039.481
3	616.896,122 382.490,502	4	616.900,308 382.491,671	4.346
4	616.900,308 382.491,671	1	616.532,727 383.463,766	1039.271

**** Lungimile segmentelor sunt determinate în planul de proiecţie Stereo 70 şi sunt rotunjite la 1 milimetru.**
***** Distanţa dintre puncte este formată din segmente cumulate ce sunt mai mici decât valoarea 1 milimetru.**

Certific că informațiile din prezentul extras sunt conforme cu datele din planul cadastral de carte funciară al OCPI PRAHOVA la data: 04-08-2025
Situația prezentată poate face obiectul unor modificări ulterioare, in condițiile Legii cadastrului și publicității imobiliare nr. 7/1996, republicată.

Consilier/Inspector de specialitate,

Ancuța-Elena Constantin

Oficiul de Cadastru şi Publicitate Imobiliară PRAHOVA
Biroul de Cadastru şi Publicitate Imobiliară Ploieşti

Nr. cerere	131314
Ziua	01
Luna	08
Anul	2025

Cod verificare
100192385668

EXTRAS DE CARTE FUNCIARĂ
PENTRU INFORMARE

Carte Funciară Nr. 30960 Fulga

A. Partea I. Descrierea imobilului

TEREN Extravilan

Adresa: Jud. Prahova, UAT Fulga

Nr. Crt	Nr. cadastral Nr. topografic	Suprafaţa* (mp)	Observaţii / Referinţe
A1	30960	4.499	Teren neimprejmuit;

B. Partea II. Proprietari şi acte

Înscrieri privitoare la dreptul de proprietate şi alte drepturi reale		Referinţe
131314 / 01/08/2025		
Registrul Cadastral al Imobilelor (UAT Fulga); Act Normativ lg.7/1996 emis de Parlamentul Romaniei;		
B1	Se infiinteaza cartea funciara a imobilului 30960 ca urmare a finalizarii inregistrarii sistematice. Imobilul se gaseste in registrul cadastral al imobilelor sub numarul 8271.	A1
Act Administrativ nr. 79519, din 27/01/1999 emis de CJSDPAT PRAHOVA (TITLU DE PROPRIETATE;);		
B2	Intabulare, drept de PROPRIETATE, dobandit prin Reconstituire, cota actuala 1/1	A1
	1) **MARIN GHEORGHE** 2) **MARIN TRIFAN**	

C. Partea III. SARCINI .

Inscrieri privind dezmembrămintele dreptului de proprietate, drepturi reale de garanţie şi sarcini	Referinţe
NU SUNT	

Anexa Nr. 1 La Partea I

Teren

Nr cadastral	Suprafaţa (mp)*	Observaţii / Referinţe
30960	4.499	

* Suprafaţa este determinată in planul de proiecţie Stereo 70.

DETALII LINIARE IMOBIL



Date referitoare la teren

Nr Crt	Categorie folosinţă	Intra vilan	Suprafaţa (mp)	Tarla	Parcelă	Nr. topo	Observaţii / Referinţe
1	arabil	NU	4.499	34	504/205	-	

Lungime Segmente
1) Valorile lungimilor segmentelor sunt obţinute din proiecţie în plan.

Punct început	X / Y	Punct sfârşit	X / Y	Lungime segment (** (m)
1	616.532,727 383.463,766	2	616.528,467 383.462,793	4.37
2	616.528,467 383.462,793	3	616.896,122 382.490,502	1039.481
3	616.896,122 382.490,502	4	616.900,308 382.491,671	4.346
4	616.900,308 382.491,671	1	616.532,727 383.463,766	1039.271

**** Lungimile segmentelor sunt determinate în planul de proiecţie Stereo 70 şi sunt rotunjite la 1 milimetru.**
***** Distanţa dintre puncte este formată din segmente cumulate ce sunt mai mici decât valoarea 1 milimetru.**

Extrasul de carte funciară generat prin sistemul informatic integrat al ANCPI conține informațiile din cartea funciară active la data generării. Acesta este valabil în condițiile prevăzute de art. 7 din Legea nr. 455/2001, coroborat cu art. 3 din O.U.G. nr. 41/2016, exclusiv în mediul electronic, pentru activități și procese administrative prevăzute de legislația în vigoare. Valabilitatea poate fi extinsă și în forma fizică a documentului, fără semnătură olografă, cu acceptul expres sau procedural al instituției publice ori entității care a solicitat prezentarea acestui extras.
Verificarea corectitudinii și realității informațiilor conținute de document se poate face la adresa **www.ancpi.ro/verificare**, folosind codul de verificare online disponibil în antet. Codul de verificare este valabil 30 de zile calendaristice de la momentul generării documentului.

Data și ora generării,
04/08/2025, 13:43

Acest document se eliberează gratuit pentru proprietarii imobilelor. Pentru alți solicitanți, costul extrasului este de 25 de lei la ghișeu, respectiv 20 de lei dacă este obținut online prin platforma http://epay.ancpi.ro

Oficiul de Cadastru şi Publicitate Imobiliară PRAHOVA
Biroul de Cadastru şi Publicitate Imobiliară Ploieşti

PLOIESTI, Str. Unirii nr. 2, Cod postal 100043, Tel: (0244) 51 95 69, Fax: (0244) 59 22 95

Nr.cerere	**131313**
Ziua	**01**
Luna	**08**
Anul	**2025**

Extras de Plan Cadastral de Carte Funciară pentru Imobil număr cadastral 30959 / UAT Fulga

TEREN Extravilan
Adresa: Jud. Prahova, UAT Fulga

Comuna/Oraş/Municipiu: Fulga

Nr. cadastral	Suprafaţa măsurată	Observaţii / Referinţe
30959	5500	

* Suprafaţa este determinată in planul de proiecţie Stereo 70.

DETALII LINIARE IMOBIL



Incadrare in zonă
scara 1:10000



Date referitoare la teren

Crt	Categoria de folosință	Intra vilan	Suprafaţa (mp)	Tarla	Parcelă	Observaţii / Referinţe
1	arabil	NU	5.500	34	504/206	
	TOTAL:		**5.500**			

Date referitoare la construcţii

Crt	Numar	Destinaţie construcţie	Supraf. (mp)	Situaţie juridică	Observaţii / Referinţe
Imobilul nu are in componență construcții					

Lungime Segmente
1) Valorile lungimilor segmentelor sunt obţinute din proiecţie în plan.

Punct început	X / Y	Punct sfârşit	X / Y	Lungime segment (** (m)
1	616.528,467 383.462,793	2	616.523,26 383.461,604	5.341
2	616.523,26 383.461,604	3	616.891,006 382.489,073	1039.737
3	616.891,006 382.489,073	4	616.896,122 382.490,502	5.312
4	616.896,122 382.490,502	1	616.528,467 383.462,793	1039.481

**** Lungimile segmentelor sunt determinate în planul de proiecţie Stereo 70 şi sunt rotunjite la 1 milimetru.**
***** Distanţa dintre puncte este formată din segmente cumulate ce sunt mai mici decât valoarea 1 milimetru.**

Certific că informațiile din prezentul extras sunt conforme cu datele din planul cadastral de carte funciară al OCPI PRAHOVA la data: 04-08-2025
Situația prezentată poate face obiectul unor modificări ulterioare, in condițiile Legii cadastrului și publicității imobiliare nr. 7/1996, republicată.

Consilier/Inspector de specialitate,

Ancuța-Elena Constantin

Oficiul de Cadastru şi Publicitate Imobiliară PRAHOVA
Biroul de Cadastru şi Publicitate Imobiliară Ploieşti

Nr. cerere	131313
Ziua	01
Luna	08
Anul	2025

Cod verificare
100192385667

EXTRAS DE CARTE FUNCIARĂ
PENTRU INFORMARE

Carte Funciară Nr. 30959 Fulga

A. Partea I. Descrierea imobilului

TEREN Extravilan

Adresa: Jud. Prahova, UAT Fulga

Nr. Crt	Nr. cadastral Nr. topografic	Suprafaţa* (mp)	Observaţii / Referinţe
A1	30959	5.500	Teren neimprejmuit;

B. Partea II. Proprietari şi acte

Înscrieri privitoare la dreptul de proprietate şi alte drepturi reale		Referinţe
131313 / 01/08/2025		
Registrul Cadastral al Imobilelor (UAT Fulga); Act Normativ lg.7/1996 emis de Parlamentul Romaniei;		
B1	Se infiinteaza cartea funciara a imobilului 30959 ca urmare a finalizarii inregistrarii sistematice. Imobilul se gaseste in registrul cadastral al imobilelor sub numarul 8270.	A1
Act Notarial nr. 204, din 30/09/2020 emis de BIN CALIN MARIA (CERTIFICAT DE MOSTENITOR;);		
B2	Intabulare, drept de PROPRIETATE, dobandit prin Succesiune, cota actuala 1/4	A1
	1) **MARIN FLOAREA**	
B3	Intabulare, drept de PROPRIETATE, dobandit prin Succesiune, cota actuala 3/4	A1
	1) **CALIN MARIA**	

C. Partea III. SARCINI .

Inscrieri privind dezmembrămintele dreptului de proprietate, drepturi reale de garanţie şi sarcini	Referinţe
NU SUNT	

Anexa Nr. 1 La Partea I

Teren

Nr cadastral	Suprafaţa (mp)*	Observaţii / Referinţe
30959	5.500	

* Suprafaţa este determinată in planul de proiecţie Stereo 70.

DETALII LINIARE IMOBIL



Date referitoare la teren

Nr Crt	Categorie folosinţă	Intra vilan	Suprafaţa (mp)	Tarla	Parcelă	Nr. topo	Observaţii / Referinţe
1	arabil	NU	5.500	34	504/206	-	

Lungime Segmente
1) Valorile lungimilor segmentelor sunt obţinute din proiecţie în plan.

Punct început	X / Y	Punct sfârşit	X / Y	Lungime segment (** (m)
1	616.528,467 383.462,793	2	616.523,26 383.461,604	5.341
2	616.523,26 383.461,604	3	616.891,006 382.489,073	1039.737
3	616.891,006 382.489,073	4	616.896,122 382.490,502	5.312
4	616.896,122 382.490,502	1	616.528,467 383.462,793	1039.481

**** Lungimile segmentelor sunt determinate în planul de proiecţie Stereo 70 şi sunt rotunjite la 1 milimetru.**
***** Distanţa dintre puncte este formată din segmente cumulate ce sunt mai mici decât valoarea 1 milimetru.**

Extrasul de carte funciară generat prin sistemul informatic integrat al ANCPI conține informațiile din cartea funciară active la data generării. Acesta este valabil în condițiile prevăzute de art. 7 din Legea nr. 455/2001, coroborat cu art. 3 din O.U.G. nr. 41/2016, exclusiv în mediul electronic, pentru activități și procese administrative prevăzute de legislația în vigoare. Valabilitatea poate fi extinsă și în forma fizică a documentului, fără semnătură olografă, cu acceptul expres sau procedural al instituției publice ori entității care a solicitat prezentarea acestui extras.
Verificarea corectitudinii și realității informațiilor conținute de document se poate face la adresa **www.ancpi.ro/verificare**, folosind codul de verificare online disponibil în antet. Codul de verificare este valabil 30 de zile calendaristice de la momentul generării documentului.

Data și ora generării,
04/08/2025, 13:43

Acest document se eliberează gratuit pentru proprietarii imobilelor. Pentru alți solicitanți, costul extrasului este de 25 de lei la ghișeu, respectiv 20 de lei dacă este obținut online prin platforma http://epay.ancpi.ro

Oficiul de Cadastru şi Publicitate Imobiliară PRAHOVA
Biroul de Cadastru şi Publicitate Imobiliară Ploieşti

PLOIESTI, Str. Unirii nr. 2, Cod postal 100043, Tel: (0244) 51 95 69, Fax: (0244) 59 22 95

Nr.cerere	**131312**
Ziua	**01**
Luna	**08**
Anul	**2025**

Extras de Plan Cadastral de Carte Funciară pentru Imobil număr cadastral 30958 / UAT Fulga

TEREN Extravilan
Adresa: Jud. Prahova, UAT Fulga

Comuna/Oraş/Municipiu: Fulga

Nr. cadastral	Suprafaţa măsurată	Observaţii / Referinţe
30958	2500	

* Suprafaţa este determinată in planul de proiecţie Stereo 70.

DETALII LINIARE IMOBIL



Incadrare in zonă
scara 1:10000



Date referitoare la teren

Crt	Categoria de folosință	Intra vilan	Suprafaţa (mp)	Tarla	Parcelă	Observaţii / Referinţe
1	arabil	NU	2.500	34	504/207	
	TOTAL:		**2.500**			

Date referitoare la construcţii

Crt	Numar	Destinaţie construcţie	Supraf. (mp)	Situaţie juridică	Observaţii / Referinţe
Imobilul nu are in componență construcții					

Lungime Segmente
1) Valorile lungimilor segmentelor sunt obţinute din proiecţie în plan.

Punct început	X / Y	Punct sfârşit	X / Y	Lungime segment (** (m)
1	616.891,006 382.489,073	2	616.523,26 383.461,604	1039.737
2	616.523,26 383.461,604	3	616.520,894 383.461,063	2.427
3	616.520,894 383.461,063	4	616.888,681 382.488,423	1039.854
4	616.888,681 382.488,423	1	616.891,006 382.489,073	2.414

**** Lungimile segmentelor sunt determinate în planul de proiecţie Stereo 70 şi sunt rotunjite la 1 milimetru.**
***** Distanţa dintre puncte este formată din segmente cumulate ce sunt mai mici decât valoarea 1 milimetru.**

Certific că informațiile din prezentul extras sunt conforme cu datele din planul cadastral de carte funciară al OCPI PRAHOVA la data: 04-08-2025
Situația prezentată poate face obiectul unor modificări ulterioare, in condițiile Legii cadastrului și publicității imobiliare nr. 7/1996, republicată.

Consilier/Inspector de specialitate,

Ancuța-Elena Constantin

Oficiul de Cadastru şi Publicitate Imobiliară PRAHOVA
Biroul de Cadastru şi Publicitate Imobiliară Ploieşti

Nr. cerere	131312
Ziua	01
Luna	08
Anul	2025

Cod verificare
100192385666

EXTRAS DE CARTE FUNCIARĂ
PENTRU INFORMARE

Carte Funciară Nr. 30958 Fulga

A. Partea I. Descrierea imobilului

TEREN Extravilan

Adresa: Jud. Prahova, UAT Fulga

Nr. Crt	Nr. cadastral Nr. topografic	Suprafaţa* (mp)	Observaţii / Referinţe
A1	30958	2.500	Teren neimprejmuit;

B. Partea II. Proprietari şi acte

Înscrieri privitoare la dreptul de proprietate şi alte drepturi reale		Referinţe
131312 / 01/08/2025		
Registrul Cadastral al Imobilelor (UAT Fulga); Act Normativ lg.7/1996 emis de Parlamentul Romaniei;		
B1	Se infiinteaza cartea funciara a imobilului 30958 ca urmare a finalizarii inregistrarii sistematice. Imobilul se gaseste in registrul cadastral al imobilelor sub numarul 8269.	A1
Act Administrativ nr. 79522, din 27/01/1999 emis de CJSDPAT PRAHOVA (TITLU DE PROPRIETATE;);		
B2	Intabulare, drept de PROPRIETATE, dobandit prin Reconstituire, cota actuala 2/3	A1
	1) **PETRE ANICA** 2) **VIŞAN PĂUNA**	
Act Notarial nr. 10, din 11/08/2016 emis de NP Stoicescu Isabela (CERTIFICAT DE MOSTENITOR;);		
B3	Intabulare, drept de PROPRIETATE, dobandit prin Succesiune, cota actuala 2/24	A1
	1) **MARIN CATRINA**	
B4	Intabulare, drept de PROPRIETATE, dobandit prin Succesiune, cota actuala 3/24	A1
	1) **STANCIU VALERICA**	
B5	Intabulare, drept de PROPRIETATE, dobandit prin Succesiune, cota actuala 3/24	A1
	1) **CHELARIU MARIANA**	

C. Partea III. SARCINI .

Inscrieri privind dezmembrămintele dreptului de proprietate, drepturi reale de garanţie şi sarcini	Referinţe
NU SUNT	

Anexa Nr. 1 La Partea I

Teren

Nr cadastral	Suprafaţa (mp)*	Observaţii / Referinţe
30958	2.500	

* Suprafaţa este determinată in planul de proiecţie Stereo 70.

DETALII LINIARE IMOBIL



Date referitoare la teren

Nr Crt	Categorie folosinţă	Intra vilan	Suprafaţa (mp)	Tarla	Parcelă	Nr. topo	Observaţii / Referinţe
1	arabil	NU	2.500	34	504/207	-	

Lungime Segmente
1) Valorile lungimilor segmentelor sunt obţinute din proiecţie în plan.

Punct început	X / Y	Punct sfârşit	X / Y	Lungime segment (** (m)
1	616.891,006 382.489,073	2	616.523,26 383.461,604	1039.737
2	616.523,26 383.461,604	3	616.520,894 383.461,063	2.427
3	616.520,894 383.461,063	4	616.888,681 382.488,423	1039.854
4	616.888,681 382.488,423	1	616.891,006 382.489,073	2.414

**** Lungimile segmentelor sunt determinate în planul de proiecţie Stereo 70 şi sunt rotunjite la 1 milimetru.**
***** Distanţa dintre puncte este formată din segmente cumulate ce sunt mai mici decât valoarea 1 milimetru.**

Extrasul de carte funciară generat prin sistemul informatic integrat al ANCPI conține informațiile din cartea funciară active la data generării. Acesta este valabil în condițiile prevăzute de art. 7 din Legea nr. 455/2001, coroborat cu art. 3 din O.U.G. nr. 41/2016, exclusiv în mediul electronic, pentru activități și procese administrative prevăzute de legislația în vigoare. Valabilitatea poate fi extinsă și în forma fizică a documentului, fără semnătură olografă, cu acceptul expres sau procedural al instituției publice ori entității care a solicitat prezentarea acestui extras.
Verificarea corectitudinii și realității informațiilor conținute de document se poate face la adresa **www.ancpi.ro/verificare**, folosind codul de verificare online disponibil în antet. Codul de verificare este valabil 30 de zile calendaristice de la momentul generării documentului.

Data și ora generării,
04/08/2025, 13:43

Acest document se eliberează gratuit pentru proprietarii imobilelor. Pentru alți solicitanți, costul extrasului este de 25 de lei la ghișeu, respectiv 20 de lei dacă este obținut online prin platforma http://epay.ancpi.ro

Oficiul de Cadastru şi Publicitate Imobiliară PRAHOVA
Biroul de Cadastru şi Publicitate Imobiliară Ploieşti

PLOIESTI, Str. Unirii nr. 2, Cod postal 100043, Tel: (0244) 51 95 69, Fax: (0244) 59 22 95

Nr.cerere	**131311**
Ziua	**01**
Luna	**08**
Anul	**2025**

Extras de Plan Cadastral de Carte Funciară pentru Imobil număr cadastral 30957 / UAT Fulga

TEREN Extravilan
Adresa: Jud. Prahova, UAT Fulga

Comuna/Oraş/Municipiu: Fulga

Nr. cadastral	Suprafaţa măsurată	Observaţii / Referinţe
30957	4499	

* Suprafaţa este determinată in planul de proiecţie Stereo 70.

DETALII LINIARE IMOBIL



Incadrare in zonă
scara 1:10000



Date referitoare la teren

Crt	Categoria de folosință	Intra vilan	Suprafaţa (mp)	Tarla	Parcelă	Observaţii / Referinţe
1	arabil	NU	4.499	34	504/208	
	TOTAL:		**4.499**			

Date referitoare la construcţii

Crt	Numar	Destinaţie construcţie	Supraf. (mp)	Situaţie juridică	Observaţii / Referinţe
Imobilul nu are in componență construcții					

Lungime Segmente
1) Valorile lungimilor segmentelor sunt obţinute din proiecţie în plan.

Punct început	X / Y	Punct sfârşit	X / Y	Lungime segment (** (m)
1	616.888,681 382.488,423	2	616.520,894 383.461,063	1039.854
2	616.520,894 383.461,063	3	616.516,636 383.460,091	4.368
3	616.516,636 383.460,091	4	616.884,497 382.487,255	1040.063
4	616.884,497 382.487,255	1	616.888,681 382.488,423	4.344

**** Lungimile segmentelor sunt determinate în planul de proiecţie Stereo 70 şi sunt rotunjite la 1 milimetru.**
***** Distanţa dintre puncte este formată din segmente cumulate ce sunt mai mici decât valoarea 1 milimetru.**

Certific că informațiile din prezentul extras sunt conforme cu datele din planul cadastral de carte funciară al OCPI PRAHOVA la data: 04-08-2025
Situația prezentată poate face obiectul unor modificări ulterioare, in condițiile Legii cadastrului și publicității imobiliare nr. 7/1996, republicată.

Consilier/Inspector de specialitate,

Ancuța-Elena Constantin

Oficiul de Cadastru şi Publicitate Imobiliară PRAHOVA
Biroul de Cadastru şi Publicitate Imobiliară Ploieşti

Nr. cerere	131311
Ziua	01
Luna	08
Anul	2025

Cod verificare
100192385665

EXTRAS DE CARTE FUNCIARĂ
PENTRU INFORMARE

Carte Funciară Nr. 30957 Fulga

A. Partea I. Descrierea imobilului

TEREN Extravilan

Adresa: Jud. Prahova, UAT Fulga

Nr. Crt	Nr. cadastral Nr. topografic	Suprafaţa* (mp)	Observaţii / Referinţe
A1	30957	4.499	Teren neimprejmuit;

B. Partea II. Proprietari şi acte

Înscrieri privitoare la dreptul de proprietate şi alte drepturi reale		Referinţe
131311 / 01/08/2025		
Registrul Cadastral al Imobilelor (UAT Fulga); Act Normativ lg.7/1996 emis de Parlamentul Romaniei;		
B1	Se infiinteaza cartea funciara a imobilului 30957 ca urmare a finalizarii inregistrarii sistematice. Imobilul se gaseste in registrul cadastral al imobilelor sub numarul 8268.	A1
Act Notarial nr. 10, din 11/08/2016 emis de NP STOICESCU ISABELA (CERTIFICAT DE MOSTENITOR;);		
B2	Intabulare, drept de PROPRIETATE, dobandit prin Succesiune, cota actuala 2/8	A1
	1) **MARIN CATRINA**	
B3	Intabulare, drept de PROPRIETATE, dobandit prin Succesiune, cota actuala 3/8	A1
	1) **STANCIU VALERICA**	
B4	Intabulare, drept de PROPRIETATE, dobandit prin Succesiune, cota actuala 3/8	A1
	1) **CHELARIU MARIANA**	

C. Partea III. SARCINI .

Inscrieri privind dezmembrămintele dreptului de proprietate, drepturi reale de garanţie şi sarcini	Referinţe
NU SUNT	

Anexa Nr. 1 La Partea I

Teren

Nr cadastral	Suprafaţa (mp)*	Observaţii / Referinţe
30957	4.499	

* Suprafaţa este determinată in planul de proiecţie Stereo 70.

DETALII LINIARE IMOBIL



Date referitoare la teren

Nr Crt	Categorie folosinţă	Intra vilan	Suprafaţa (mp)	Tarla	Parcelă	Nr. topo	Observaţii / Referinţe
1	arabil	NU	4.499	34	504/208	-	

Lungime Segmente
1) Valorile lungimilor segmentelor sunt obţinute din proiecţie în plan.

Punct început	X / Y	Punct sfârşit	X / Y	Lungime segment (** (m)
1	616.888,681 382.488,423	2	616.520,894 383.461,063	1039.854
2	616.520,894 383.461,063	3	616.516,636 383.460,091	4.368
3	616.516,636 383.460,091	4	616.884,497 382.487,255	1040.063
4	616.884,497 382.487,255	1	616.888,681 382.488,423	4.344

**** Lungimile segmentelor sunt determinate în planul de proiecţie Stereo 70 şi sunt rotunjite la 1 milimetru.**
***** Distanţa dintre puncte este formată din segmente cumulate ce sunt mai mici decât valoarea 1 milimetru.**

Extrasul de carte funciară generat prin sistemul informatic integrat al ANCPI conține informațiile din cartea funciară active la data generării. Acesta este valabil în condițiile prevăzute de art. 7 din Legea nr. 455/2001, coroborat cu art. 3 din O.U.G. nr. 41/2016, exclusiv în mediul electronic, pentru activități și procese administrative prevăzute de legislația în vigoare. Valabilitatea poate fi extinsă și în forma fizică a documentului, fără semnătură olografă, cu acceptul expres sau procedural al instituției publice ori entității care a solicitat prezentarea acestui extras.
Verificarea corectitudinii și realității informațiilor conținute de document se poate face la adresa **www.ancpi.ro/verificare**, folosind codul de verificare online disponibil în antet. Codul de verificare este valabil 30 de zile calendaristice de la momentul generării documentului.

Data și ora generării,
04/08/2025, 13:43

Acest document se eliberează gratuit pentru proprietarii imobilelor. Pentru alți solicitanți, costul extrasului este de 25 de lei la ghișeu, respectiv 20 de lei dacă este obținut online prin platforma http://epay.ancpi.ro

Oficiul de Cadastru şi Publicitate Imobiliară PRAHOVA
Biroul de Cadastru şi Publicitate Imobiliară Ploieşti

PLOIESTI, Str. Unirii nr. 2, Cod postal 100043, Tel: (0244) 51 95 69, Fax: (0244) 59 22 95

Nr.cerere	**131310**
Ziua	**01**
Luna	**08**
Anul	**2025**

Extras de Plan Cadastral de Carte Funciară pentru Imobil număr cadastral 30956 / UAT Fulga

TEREN Extravilan
Adresa: Jud. Prahova, UAT Fulga

Comuna/Oraş/Municipiu: Fulga

Nr. cadastral	Suprafaţa măsurată	Observaţii / Referinţe
30956	5000	

* Suprafaţa este determinată in planul de proiecţie Stereo 70.

DETALII LINIARE IMOBIL



Incadrare in zonă
scara 1:10000



Date referitoare la teren

Crt	Categoria de folosință	Intra vilan	Suprafaţa (mp)	Tarla	Parcelă	Observaţii / Referinţe
1	arabil	NU	5.000	34	504/209	
	TOTAL:		**5.000**			

Date referitoare la construcţii

Crt	Numar	Destinaţie construcţie	Supraf. (mp)	Situaţie juridică	Observaţii / Referinţe
Imobilul nu are in componență construcții					

Lungime Segmente
1) Valorile lungimilor segmentelor sunt obţinute din proiecţie în plan.

Punct început	X / Y	Punct sfârşit	X / Y	Lungime segment (** (m)
1	616.516,636 383.460,091	2	616.511,906 383.459,01	4.852
2	616.511,906 383.459,01	3	616.879,849 382.485,956	1040.296
3	616.879,849 382.485,956	4	616.884,497 382.487,255	4.826
4	616.884,497 382.487,255	1	616.516,636 383.460,091	1040.063

**** Lungimile segmentelor sunt determinate în planul de proiecţie Stereo 70 şi sunt rotunjite la 1 milimetru.**
***** Distanţa dintre puncte este formată din segmente cumulate ce sunt mai mici decât valoarea 1 milimetru.**

Certific că informațiile din prezentul extras sunt conforme cu datele din planul cadastral de carte funciară al OCPI PRAHOVA la data: 04-08-2025
Situația prezentată poate face obiectul unor modificări ulterioare, in condițiile Legii cadastrului și publicității imobiliare nr. 7/1996, republicată.

Consilier/Inspector de specialitate,

Ancuța-Elena Constantin

Oficiul de Cadastru şi Publicitate Imobiliară PRAHOVA
Biroul de Cadastru şi Publicitate Imobiliară Ploieşti

Nr. cerere	131310
Ziua	01
Luna	08
Anul	2025

Cod verificare
100192385664

EXTRAS DE CARTE FUNCIARĂ
PENTRU INFORMARE

Carte Funciară Nr. 30956 Fulga

A. Partea I. Descrierea imobilului

TEREN Extravilan

Adresa: Jud. Prahova, UAT Fulga

Nr. Crt	Nr. cadastral Nr. topografic	Suprafaţa* (mp)	Observaţii / Referinţe
A1	30956	5.000	Teren neimprejmuit;

B. Partea II. Proprietari şi acte

Înscrieri privitoare la dreptul de proprietate şi alte drepturi reale		Referinţe
131310 / 01/08/2025		
Registrul Cadastral al Imobilelor (UAT Fulga); Act Normativ lg.7/1996 emis de Parlamentul Romaniei;		
B1	Se infiinteaza cartea funciara a imobilului 30956 ca urmare a finalizarii inregistrarii sistematice. Imobilul se gaseste in registrul cadastral al imobilelor sub numarul 8267.	A1
Act Notarial nr. 218, din 21/08/2020 emis de NP POPESCU VIORICA (CERTIFICAT DE MOSTENITOR;);		
B2	Intabulare, drept de PROPRIETATE, dobandit prin Succesiune, cota actuala 1/2	A1
	1) **FOAIE MADALINA**	
Act Notarial nr. 167, din 04/06/2018 emis de BIN CALIN MARIA (CERTIFICAT DE MOSTENITOR;);		
B3	Intabulare, drept de PROPRIETATE, dobandit prin Succesiune, cota actuala 3/8	A1
	1) **STEFAN ALECSANDRINA**	
Act Notarial nr. 168, din 04/06/2018 emis de BIN CALIN MARIA (CERTIFICAT DE MOSTENITOR;);		
B4	Intabulare, drept de PROPRIETATE, dobandit prin Succesiune, cota actuala 1/8	A1
	1) **STEFAN ALECSANDRINA**	

C. Partea III. SARCINI .

Inscrieri privind dezmembrămintele dreptului de proprietate, drepturi reale de garanţie şi sarcini	Referinţe
NU SUNT	

Anexa Nr. 1 La Partea I

Teren

Nr cadastral	Suprafaţa (mp)*	Observaţii / Referinţe
30956	5.000	

* Suprafaţa este determinată in planul de proiecţie Stereo 70.

DETALII LINIARE IMOBIL



Date referitoare la teren

Nr Crt	Categorie folosinţă	Intra vilan	Suprafaţa (mp)	Tarla	Parcelă	Nr. topo	Observaţii / Referinţe
1	arabil	NU	5.000	34	504/209	-	

Lungime Segmente
1) Valorile lungimilor segmentelor sunt obţinute din proiecţie în plan.

Punct început	X / Y	Punct sfârşit	X / Y	Lungime segment (** (m)
1	616.516,636 383.460,091	2	616.511,906 383.459,01	4.852
2	616.511,906 383.459,01	3	616.879,849 382.485,956	1040.296
3	616.879,849 382.485,956	4	616.884,497 382.487,255	4.826
4	616.884,497 382.487,255	1	616.516,636 383.460,091	1040.063

**** Lungimile segmentelor sunt determinate în planul de proiecţie Stereo 70 şi sunt rotunjite la 1 milimetru.**
***** Distanţa dintre puncte este formată din segmente cumulate ce sunt mai mici decât valoarea 1 milimetru.**

Extrasul de carte funciară generat prin sistemul informatic integrat al ANCPI conține informațiile din cartea funciară active la data generării. Acesta este valabil în condițiile prevăzute de art. 7 din Legea nr. 455/2001, coroborat cu art. 3 din O.U.G. nr. 41/2016, exclusiv în mediul electronic, pentru activități și procese administrative prevăzute de legislația în vigoare. Valabilitatea poate fi extinsă și în forma fizică a documentului, fără semnătură olografă, cu acceptul expres sau procedural al instituției publice ori entității care a solicitat prezentarea acestui extras.
Verificarea corectitudinii și realității informațiilor conținute de document se poate face la adresa **www.ancpi.ro/verificare**, folosind codul de verificare online disponibil în antet. Codul de verificare este valabil 30 de zile calendaristice de la momentul generării documentului.

Data și ora generării,
04/08/2025, 13:43

Acest document se eliberează gratuit pentru proprietarii imobilelor. Pentru alți solicitanți, costul extrasului este de 25 de lei la ghișeu, respectiv 20 de lei dacă este obținut online prin platforma http://epay.ancpi.ro

ANCPI
AGENȚIA NAȚIONALĂ DE CADASTRU ȘI PUBLICITATE IMOBILIARĂ

Oficiul de Cadastru şi Publicitate Imobiliară PRAHOVA
Biroul de Cadastru şi Publicitate Imobiliară Ploiești

PLOIESTI, Str. Unirii nr. 2, Cod postal 100043, Tel: (0244) 51 95 69, Fax: (0244) 59 22 95

Nr.cerere	**131309**
Ziua	**01**
Luna	**08**
Anul	**2025**

Extras de Plan Cadastral de Carte Funciară pentru Imobil număr cadastral 30955 / UAT Fulga

TEREN Extravilan
Adresa: Jud. Prahova, UAT Fulga

Comuna/Oraş/Municipiu: Fulga

Nr. cadastral	Suprafața măsurată	Observaţii / Referinţe
30955	6000	

* Suprafaţa este determinată in planul de proiecţie Stereo 70.

DETALII LINIARE IMOBIL



Incadrare in zonă
scara 1:10000



Date referitoare la teren

Crt	Categoria de folosință	Intra vilan	Suprafaţa (mp)	Tarla	Parcelă	Observaţii / Referinţe
1	arabil	NU	6.000	34	504/210	
	TOTAL:		**6.000**			

Date referitoare la construcţii

Crt	Numar	Destinaţie construcţie	Supraf. (mp)	Situaţie juridică	Observaţii / Referinţe
Imobilul nu are in componență construcții					

Lungime Segmente
1) Valorile lungimilor segmentelor sunt obţinute din proiecţie în plan.

Punct început	X / Y	Punct sfârşit	X / Y	Lungime segment (** (m)
1	616.879,849 382.485,956	2	616.511,906 383.459,01	1040.296
2	616.511,906 383.459,01	3	616.509,032 383.458,289	2.963
3	616.509,032 383.458,289	4	616.506,23 383.457,713	2.861
4	616.506,23 383.457,713	5	616.690,251 382.971,056	520.287
5	616.690,251 382.971,056	6	616.874,272 382.484,399	520.287
6	616.874,272 382.484,399	7	616.877,023 382.485,2	2.865
7	616.877,023 382.485,2	1	616.879,849 382.485,956	2.925

**** Lungimile segmentelor sunt determinate în planul de proiecţie Stereo 70 şi sunt rotunjite la 1 milimetru.**
***** Distanţa dintre puncte este formată din segmente cumulate ce sunt mai mici decât valoarea 1 milimetru.**

Certific că informațiile din prezentul extras sunt conforme cu datele din planul cadastral de carte funciară al OCPI PRAHOVA la data: 04-08-2025
Situația prezentată poate face obiectul unor modificări ulterioare, in condițiile Legii cadastrului și publicității imobiliare nr. 7/1996, republicată.

Consilier/Inspector de specialitate,

Ancuța-Elena Constantin

Oficiul de Cadastru şi Publicitate Imobiliară PRAHOVA
Biroul de Cadastru şi Publicitate Imobiliară Ploieşti

Nr. cerere	131309
Ziua	01
Luna	08
Anul	2025

Cod verificare
100192385663

EXTRAS DE CARTE FUNCIARĂ
PENTRU INFORMARE

Carte Funciară Nr. 30955 Fulga

A. Partea I. Descrierea imobilului

TEREN Extravilan

Adresa: Jud. Prahova, UAT Fulga

Nr. Crt	Nr. cadastral Nr. topografic	Suprafaţa* (mp)	Observaţii / Referinţe
A1	30955	6.000	Teren neimprejmuit;

B. Partea II. Proprietari şi acte

Înscrieri privitoare la dreptul de proprietate şi alte drepturi reale		Referinţe
131309 / 01/08/2025		
Registrul Cadastral al Imobilelor (UAT Fulga); Act Normativ lg.7/1996 emis de Parlamentul Romaniei;		
B1	Se infiinteaza cartea funciara a imobilului 30955 ca urmare a finalizarii inregistrarii sistematice. Imobilul se gaseste in registrul cadastral al imobilelor sub numarul 8266.	A1
Act Administrativ nr. 81983, din 08/07/1999 emis de CJSDPAT PRAHOVA (TITLU DE PROPRIETATE;);		
B2	Intabulare, drept de PROPRIETATE, dobandit prin Reconstituire, cota actuala 1/1	A1
	1) **GHEORGHE BARBU**	

C. Partea III. SARCINI .

Inscrieri privind dezmembrămintele dreptului de proprietate, drepturi reale de garanţie şi sarcini	Referinţe
NU SUNT	

Anexa Nr. 1 La Partea I

Teren

Nr cadastral	Suprafaţa (mp)*	Observaţii / Referinţe
30955	6.000	

* Suprafaţa este determinată in planul de proiecţie Stereo 70.

DETALII LINIARE IMOBIL



Date referitoare la teren

Nr Crt	Categorie folosinţă	Intra vilan	Suprafaţa (mp)	Tarla	Parcelă	Nr. topo	Observaţii / Referinţe
1	arabil	NU	6.000	34	504/210	-	

Lungime Segmente
1) Valorile lungimilor segmentelor sunt obţinute din proiecţie în plan.

Punct început	X / Y	Punct sfârşit	X / Y	Lungime segment (** (m)
1	616.879,849 382.485,956	2	616.511,906 383.459,01	1040.296
2	616.511,906 383.459,01	3	616.509,032 383.458,289	2.963
3	616.509,032 383.458,289	4	616.506,23 383.457,713	2.861
4	616.506,23 383.457,713	5	616.690,251 382.971,056	520.287

Punct început	X / Y	Punct sfârşit	X / Y	Lungime segment (** (m)
5	616.690,251 382.971,056	6	616.874,272 382.484,399	520.287
6	616.874,272 382.484,399	7	616.877,023 382.485,2	2.865
7	616.877,023 382.485,2	1	616.879,849 382.485,956	2.925

**** Lungimile segmentelor sunt determinate în planul de proiecţie Stereo 70 şi sunt rotunjite la 1 milimetru.**
***** Distanţa dintre puncte este formată din segmente cumulate ce sunt mai mici decât valoarea 1 milimetru.**

Extrasul de carte funciară generat prin sistemul informatic integrat al ANCPI conține informațiile din cartea funciară active la data generării. Acesta este valabil în condițiile prevăzute de art. 7 din Legea nr. 455/2001, coroborat cu art. 3 din O.U.G. nr. 41/2016, exclusiv în mediul electronic, pentru activități și procese administrative prevăzute de legislația în vigoare. Valabilitatea poate fi extinsă și în forma fizică a documentului, fără semnătură olografă, cu acceptul expres sau procedural al instituției publice ori entității care a solicitat prezentarea acestui extras.
Verificarea corectitudinii și realității informațiilor conținute de document se poate face la adresa **www.ancpi.ro/verificare**, folosind codul de verificare online disponibil în antet. Codul de verificare este valabil 30 de zile calendaristice de la momentul generării documentului.

Data și ora generării,
04/08/2025, 13:43

Acest document se eliberează gratuit pentru proprietarii imobilelor. Pentru alți solicitanți, costul extrasului este de 25 de lei la ghișeu, respectiv 20 de lei dacă este obținut online prin platforma http://epay.ancpi.ro

Oficiul de Cadastru şi Publicitate Imobiliară PRAHOVA
Biroul de Cadastru şi Publicitate Imobiliară Ploieşti

PLOIESTI, Str. Unirii nr. 2, Cod postal 100043, Tel: (0244) 51 95 69, Fax: (0244) 59 22 95

Nr.cerere	**131308**
Ziua	**01**
Luna	**08**
Anul	**2025**

Extras de Plan Cadastral de Carte Funciară pentru Imobil număr cadastral 30954 / UAT Fulga

TEREN Extravilan
Adresa: Jud. Prahova, UAT Fulga

Comuna/Oraş/Municipiu: Fulga

Nr. cadastral	Suprafaţa măsurată	Observaţii / Referinţe
30954	5000	

* Suprafaţa este determinată in planul de proiecţie Stereo 70.

DETALII LINIARE IMOBIL



Incadrare in zonă
scara 1:10000



Date referitoare la teren

Crt	Categoria de folosință	Intra vilan	Suprafaţa (mp)	Tarla	Parcelă	Observaţii / Referinţe
1	arabil	NU	5.000	34	504/211	
	TOTAL:		**5.000**			

Date referitoare la construcţii

Crt	Numar	Destinaţie construcţie	Supraf. (mp)	Situaţie juridică	Observaţii / Referinţe
Imobilul nu are in componență construcții					

Lungime Segmente
1) Valorile lungimilor segmentelor sunt obţinute din proiecţie în plan.

Punct început	X / Y	Punct sfârşit	X / Y	Lungime segment (** (m)
1	616.506,23 383.457,713	2	616.501,502 383.456,633	4.85
2	616.501,502 383.456,633	3	616.869,626 382.483,101	1040.807
3	616.869,626 382.483,101	4	616.874,272 382.484,399	4.824
4	616.874,272 382.484,399	5	616.690,251 382.971,056	520.287
5	616.690,251 382.971,056	1	616.506,23 383.457,713	520.287

**** Lungimile segmentelor sunt determinate în planul de proiecţie Stereo 70 şi sunt rotunjite la 1 milimetru.**
***** Distanţa dintre puncte este formată din segmente cumulate ce sunt mai mici decât valoarea 1 milimetru.**

Certific că informațiile din prezentul extras sunt conforme cu datele din planul cadastral de carte funciară al OCPI PRAHOVA la data: 04-08-2025
Situația prezentată poate face obiectul unor modificări ulterioare, in condițiile Legii cadastrului și publicității imobiliare nr. 7/1996, republicată.

Consilier/Inspector de specialitate,

Ancuța-Elena Constantin

Oficiul de Cadastru şi Publicitate Imobiliară PRAHOVA
Biroul de Cadastru şi Publicitate Imobiliară Ploieşti

Nr. cerere	131308
Ziua	01
Luna	08
Anul	2025

Cod verificare
100192385662

EXTRAS DE CARTE FUNCIARĂ
PENTRU INFORMARE

Carte Funciară Nr. 30954 Fulga

A. Partea I. Descrierea imobilului

TEREN Extravilan

Adresa: Jud. Prahova, UAT Fulga

Nr. Crt	Nr. cadastral Nr. topografic	Suprafaţa* (mp)	Observaţii / Referinţe
A1	30954	5.000	Teren neimprejmuit;

B. Partea II. Proprietari şi acte

Înscrieri privitoare la dreptul de proprietate şi alte drepturi reale		Referinţe
131308 / 01/08/2025		
Registrul Cadastral al Imobilelor (UAT Fulga); Act Normativ lg.7/1996 emis de Parlamentul Romaniei;		
B1	Se infiinteaza cartea funciara a imobilului 30954 ca urmare a finalizarii inregistrarii sistematice. Imobilul se gaseste in registrul cadastral al imobilelor sub numarul 8265.	A1
Act Administrativ nr. 83072, din 18/01/2000 emis de CJSDPAT PRAHOVA (TITLU DE PROPRIETATE;);		
B2	Intabulare, drept de PROPRIETATE, dobandit prin Reconstituire, cota actuala 1/1	A1
	1) **NEACŞU ION**	

C. Partea III. SARCINI .

Inscrieri privind dezmembrămintele dreptului de proprietate, drepturi reale de garanţie şi sarcini	Referinţe
NU SUNT	

Anexa Nr. 1 La Partea I

Teren

Nr cadastral	Suprafaţa (mp)*	Observaţii / Referinţe
30954	5.000	

* Suprafaţa este determinată in planul de proiecţie Stereo 70.

DETALII LINIARE IMOBIL



Date referitoare la teren

Nr Crt	Categorie folosinţă	Intra vilan	Suprafaţa (mp)	Tarla	Parcelă	Nr. topo	Observaţii / Referinţe
1	arabil	NU	5.000	34	504/211	-	

Lungime Segmente
1) Valorile lungimilor segmentelor sunt obţinute din proiecţie în plan.

Punct început	X / Y	Punct sfârşit	X / Y	Lungime segment (** (m)
1	616.506,23 383.457,713	2	616.501,502 383.456,633	4.85
2	616.501,502 383.456,633	3	616.869,626 382.483,101	1040.807
3	616.869,626 382.483,101	4	616.874,272 382.484,399	4.824
4	616.874,272 382.484,399	5	616.690,251 382.971,056	520.287

Punct început	X / Y	Punct sfârşit	X / Y	Lungime segment (** (m)
5	616.690,251 382.971,056	1	616.506,23 383.457,713	520.287

**** Lungimile segmentelor sunt determinate în planul de proiecţie Stereo 70 şi sunt rotunjite la 1 milimetru.**
***** Distanţa dintre puncte este formată din segmente cumulate ce sunt mai mici decât valoarea 1 milimetru.**

Extrasul de carte funciară generat prin sistemul informatic integrat al ANCPI conține informațiile din cartea funciară active la data generării. Acesta este valabil în condițiile prevăzute de art. 7 din Legea nr. 455/2001, coroborat cu art. 3 din O.U.G. nr. 41/2016, exclusiv în mediul electronic, pentru activități și procese administrative prevăzute de legislația în vigoare. Valabilitatea poate fi extinsă și în forma fizică a documentului, fără semnătură olografă, cu acceptul expres sau procedural al instituției publice ori entității care a solicitat prezentarea acestui extras.
Verificarea corectitudinii și realității informațiilor conținute de document se poate face la adresa **www.ancpi.ro/verificare**, folosind codul de verificare online disponibil în antet. Codul de verificare este valabil 30 de zile calendaristice de la momentul generării documentului.

Data și ora generării,
04/08/2025, 13:43

Acest document se eliberează gratuit pentru proprietarii imobilelor. Pentru alți solicitanți, costul extrasului este de 25 de lei la ghișeu, respectiv 20 de lei dacă este obținut online prin platforma http://epay.ancpi.ro

Oficiul de Cadastru şi Publicitate Imobiliară PRAHOVA
Biroul de Cadastru şi Publicitate Imobiliară Ploieşti

PLOIESTI, Str. Unirii nr. 2, Cod postal 100043, Tel: (0244) 51 95 69, Fax: (0244) 59 22 95

Nr.cerere	**131307**
Ziua	**01**
Luna	**08**
Anul	**2025**

Extras de Plan Cadastral de Carte Funciară pentru Imobil număr cadastral 30953 / UAT Fulga

TEREN Extravilan
Adresa: Jud. Prahova, UAT Fulga

Comuna/Oraş/Municipiu: Fulga

Nr. cadastral	Suprafaţa măsurată	Observaţii / Referinţe
30953	4999	

* Suprafaţa este determinată in planul de proiecţie Stereo 70.

DETALII LINIARE IMOBIL



Incadrare in zonă
scara 1:10000



Date referitoare la teren

Crt	Categoria de folosință	Intra vilan	Suprafaţa (mp)	Tarla	Parcelă	Observaţii / Referinţe
1	arabil	NU	4.999	34	504/212	
	TOTAL:		**4.999**			

Date referitoare la construcţii

Crt	Numar	Destinaţie construcţie	Supraf. (mp)	Situaţie juridică	Observaţii / Referinţe
Imobilul nu are in componență construcții					

Lungime Segmente
1) Valorile lungimilor segmentelor sunt obţinute din proiecţie în plan.

Punct început	X / Y	Punct sfârşit	X / Y	Lungime segment (** (m)
1	616.869,626 382.483,101	2	616.501,502 383.456,633	1040.807
2	616.501,502 383.456,633	3	616.496,775 383.455,554	4.849
3	616.496,775 383.455,554	4	616.864,982 382.481,804	1041.041
4	616.864,982 382.481,804	1	616.869,626 382.483,101	4.822

**** Lungimile segmentelor sunt determinate în planul de proiecţie Stereo 70 şi sunt rotunjite la 1 milimetru.**
***** Distanţa dintre puncte este formată din segmente cumulate ce sunt mai mici decât valoarea 1 milimetru.**

Certific că informațiile din prezentul extras sunt conforme cu datele din planul cadastral de carte funciară al OCPI PRAHOVA la data: 04-08-2025
Situația prezentată poate face obiectul unor modificări ulterioare, in condițiile Legii cadastrului și publicității imobiliare nr. 7/1996, republicată.

Consilier/Inspector de specialitate,

Ancuța-Elena Constantin

Oficiul de Cadastru şi Publicitate Imobiliară PRAHOVA
Biroul de Cadastru şi Publicitate Imobiliară Ploieşti

Nr. cerere	131307
Ziua	01
Luna	08
Anul	2025

Cod verificare
100192385661

EXTRAS DE CARTE FUNCIARĂ
PENTRU INFORMARE

Carte Funciară Nr. 30953 Fulga

A. Partea I. Descrierea imobilului

TEREN Extravilan

Adresa: Jud. Prahova, UAT Fulga

Nr. Crt	Nr. cadastral Nr. topografic	Suprafaţa* (mp)	Observaţii / Referinţe
A1	30953	4.999	Teren neimprejmuit;

B. Partea II. Proprietari şi acte

Înscrieri privitoare la dreptul de proprietate şi alte drepturi reale		Referinţe
131307 / 01/08/2025		
Registrul Cadastral al Imobilelor (UAT Fulga); Act Normativ lg.7/1996 emis de Parlamentul Romaniei;		
B1	Se infiinteaza cartea funciara a imobilului 30953 ca urmare a finalizarii inregistrarii sistematice. Imobilul se gaseste in registrul cadastral al imobilelor sub numarul 8264.	A1
Act Administrativ nr. 81301, din 11/06/1999 emis de CJSDPAT PRAHOVA (TITLU DE PROPRIETATE;);		
B2	Intabulare, drept de PROPRIETATE, dobandit prin Reconstituire, cota actuala 1/1	A1
	1) **RĂDUCEA CONSTANTIN**	

C. Partea III. SARCINI .

Inscrieri privind dezmembrămintele dreptului de proprietate, drepturi reale de garanţie şi sarcini	Referinţe
NU SUNT	

Anexa Nr. 1 La Partea I

Teren

Nr cadastral	Suprafaţa (mp)*	Observaţii / Referinţe
30953	4.999	

* Suprafaţa este determinată in planul de proiecţie Stereo 70.

DETALII LINIARE IMOBIL



Date referitoare la teren

Nr Crt	Categorie folosinţă	Intra vilan	Suprafaţa (mp)	Tarla	Parcelă	Nr. topo	Observaţii / Referinţe
1	arabil	NU	4.999	34	504/212	-	

Lungime Segmente
1) Valorile lungimilor segmentelor sunt obţinute din proiecţie în plan.

Punct început	X / Y	Punct sfârşit	X / Y	Lungime segment (** (m)
1	616.869,626 382.483,101	2	616.501,502 383.456,633	1040.807
2	616.501,502 383.456,633	3	616.496,775 383.455,554	4.849
3	616.496,775 383.455,554	4	616.864,982 382.481,804	1041.041
4	616.864,982 382.481,804	1	616.869,626 382.483,101	4.822

**** Lungimile segmentelor sunt determinate în planul de proiecţie Stereo 70 şi sunt rotunjite la 1 milimetru.**
***** Distanţa dintre puncte este formată din segmente cumulate ce sunt mai mici decât valoarea 1 milimetru.**

Extrasul de carte funciară generat prin sistemul informatic integrat al ANCPI conține informațiile din cartea funciară active la data generării. Acesta este valabil în condițiile prevăzute de art. 7 din Legea nr. 455/2001, coroborat cu art. 3 din O.U.G. nr. 41/2016, exclusiv în mediul electronic, pentru activități și procese administrative prevăzute de legislația în vigoare. Valabilitatea poate fi extinsă și în forma fizică a documentului, fără semnătură olografă, cu acceptul expres sau procedural al instituției publice ori entității care a solicitat prezentarea acestui extras.
Verificarea corectitudinii și realității informațiilor conținute de document se poate face la adresa **www.ancpi.ro/verificare**, folosind codul de verificare online disponibil în antet. Codul de verificare este valabil 30 de zile calendaristice de la momentul generării documentului.

Data și ora generării,
04/08/2025, 13:43

Acest document se eliberează gratuit pentru proprietarii imobilelor. Pentru alți solicitanți, costul extrasului este de 25 de lei la ghișeu, respectiv 20 de lei dacă este obținut online prin platforma http://epay.ancpi.ro

Oficiul de Cadastru şi Publicitate Imobiliară PRAHOVA
Biroul de Cadastru şi Publicitate Imobiliară Ploieşti

PLOIESTI, Str. Unirii nr. 2, Cod postal 100043, Tel: (0244) 51 95 69, Fax: (0244) 59 22 95

Nr.cerere	**131306**
Ziua	**01**
Luna	**08**
Anul	**2025**

Extras de Plan Cadastral de Carte Funciară pentru Imobil număr cadastral 30952 / UAT Fulga

TEREN Extravilan
Adresa: Jud. Prahova, UAT Fulga

Comuna/Oraş/Municipiu: Fulga

Nr. cadastral	Suprafaţa măsurată	Observaţii / Referinţe
30952	4000	imobil inscris in CF sporadic 21278;

* Suprafaţa este determinată in planul de proiecţie Stereo 70.

DETALII LINIARE IMOBIL



Incadrare in zonă
scara 1:10000



Date referitoare la teren

Crt	Categoria de folosință	Intra vilan	Suprafaţa (mp)	Tarla	Parcelă	Observaţii / Referinţe
1	arabil	NU	4.000	34	504/213	
	TOTAL:		**4.000**			

Date referitoare la construcţii

Crt	Numar	Destinaţie construcţie	Supraf. (mp)	Situaţie juridică	Observaţii / Referinţe
Imobilul nu are in componență construcții					

Lungime Segmente
1) Valorile lungimilor segmentelor sunt obţinute din proiecţie în plan.

Punct început	X / Y	Punct sfârşit	X / Y	Lungime segment (** (m)
1	616.864,982 382.481,804	2	616.496,775 383.455,554	1041.041
2	616.496,775 383.455,554	3	616.492,994 383.454,69	3.878
3	616.492,994 383.454,69	4	616.677,133 382.967,722	520.62
4	616.677,133 382.967,722	5	616.861,266 382.480,766	520.606
5	616.861,266 382.480,766	1	616.864,982 382.481,804	3.858

**** Lungimile segmentelor sunt determinate în planul de proiecţie Stereo 70 şi sunt rotunjite la 1 milimetru.**
***** Distanţa dintre puncte este formată din segmente cumulate ce sunt mai mici decât valoarea 1 milimetru.**

Certific că informațiile din prezentul extras sunt conforme cu datele din planul cadastral de carte funciară al OCPI PRAHOVA la data: 04-08-2025
Situația prezentată poate face obiectul unor modificări ulterioare, in condițiile Legii cadastrului și publicității imobiliare nr. 7/1996, republicată.

Consilier/Inspector de specialitate,

Ancuța-Elena Constantin

Oficiul de Cadastru şi Publicitate Imobiliară PRAHOVA
Biroul de Cadastru şi Publicitate Imobiliară Ploieşti

Nr. cerere	131306
Ziua	01
Luna	08
Anul	2025

Cod verificare
100192385660

EXTRAS DE CARTE FUNCIARĂ
PENTRU INFORMARE

Carte Funciară Nr. 30952 Fulga

A. Partea I. Descrierea imobilului

TEREN Extravilan

Adresa: Jud. Prahova, UAT Fulga

Nr. Crt	Nr. cadastral Nr. topografic	Suprafaţa* (mp)	Observaţii / Referinţe
A1	30952	4.000	Teren neimprejmuit; imobil inscris in CF sporadic 21278;

B. Partea II. Proprietari şi acte

Înscrieri privitoare la dreptul de proprietate şi alte drepturi reale		Referinţe
131306 / 01/08/2025		
Registrul Cadastral al Imobilelor (UAT Fulga); Act Normativ lg.7/1996 emis de Parlamentul Romaniei;		
B1	Se infiinteaza cartea funciara a imobilului 30952 ca urmare a finalizarii inregistrarii sistematice. Imobilul se gaseste in registrul cadastral al imobilelor sub numarul 8263.	A1
Act Notarial nr. 2075, din 03/10/2022 emis de NP STOICESCU ISABELA;		
B2	Intabulare, drept de PROPRIETATEcumparare, dobandit prin Conventie, cota actuala 1/1	A1
	1) **SC PAJO HOLDING S.R.L.**	

C. Partea III. SARCINI .

Inscrieri privind dezmembrămintele dreptului de proprietate, drepturi reale de garanţie şi sarcini	Referinţe
NU SUNT	

Anexa Nr. 1 La Partea I

Teren

Nr cadastral	Suprafaţa (mp)*	Observaţii / Referinţe
30952	4.000	imobil inscris in CF sporadic 21278;

* Suprafaţa este determinată in planul de proiecţie Stereo 70.

DETALII LINIARE IMOBIL



Date referitoare la teren

Nr Crt	Categorie folosinţă	Intra vilan	Suprafaţa (mp)	Tarla	Parcelă	Nr. topo	Observaţii / Referinţe
1	arabil	NU	4.000	34	504/213	-	

Lungime Segmente
1) Valorile lungimilor segmentelor sunt obţinute din proiecţie în plan.

Punct început	X / Y	Punct sfârşit	X / Y	Lungime segment (** (m)
1	616.864,982 382.481,804	2	616.496,775 383.455,554	1041.041
2	616.496,775 383.455,554	3	616.492,994 383.454,69	3.878
3	616.492,994 383.454,69	4	616.677,133 382.967,722	520.62
4	616.677,133 382.967,722	5	616.861,266 382.480,766	520.606

Punct început	X / Y	Punct sfârşit	X / Y	Lungime segment (** (m)
5	616.861,266 382.480,766	1	616.864,982 382.481,804	3.858

**** Lungimile segmentelor sunt determinate în planul de proiecţie Stereo 70 şi sunt rotunjite la 1 milimetru.**
***** Distanţa dintre puncte este formată din segmente cumulate ce sunt mai mici decât valoarea 1 milimetru.**

Extrasul de carte funciară generat prin sistemul informatic integrat al ANCPI conține informațiile din cartea funciară active la data generării. Acesta este valabil în condițiile prevăzute de art. 7 din Legea nr. 455/2001, coroborat cu art. 3 din O.U.G. nr. 41/2016, exclusiv în mediul electronic, pentru activități și procese administrative prevăzute de legislația în vigoare. Valabilitatea poate fi extinsă și în forma fizică a documentului, fără semnătură olografă, cu acceptul expres sau procedural al instituției publice ori entității care a solicitat prezentarea acestui extras.
Verificarea corectitudinii și realității informațiilor conținute de document se poate face la adresa **www.ancpi.ro/verificare**, folosind codul de verificare online disponibil în antet. Codul de verificare este valabil 30 de zile calendaristice de la momentul generării documentului.

Data și ora generării,
04/08/2025, 13:43

Acest document se eliberează gratuit pentru proprietarii imobilelor. Pentru alți solicitanți, costul extrasului este de 25 de lei la ghișeu, respectiv 20 de lei dacă este obținut online prin platforma http://epay.ancpi.ro

Oficiul de Cadastru şi Publicitate Imobiliară PRAHOVA
Biroul de Cadastru şi Publicitate Imobiliară Ploiești

PLOIESTI, Str. Unirii nr. 2, Cod postal 100043, Tel: (0244) 51 95 69, Fax: (0244) 59 22 95

Nr.cerere	**131305**
Ziua	**01**
Luna	**08**
Anul	**2025**

Extras de Plan Cadastral de Carte Funciară pentru Imobil număr cadastral 30951 / UAT Fulga

TEREN Extravilan
Adresa: Jud. Prahova, UAT Fulga

Comuna/Oraş/Municipiu: Fulga

Nr. cadastral	Suprafața măsurată	Observaţii / Referinţe
30951	2500	

* Suprafaţa este determinată in planul de proiecţie Stereo 70.

DETALII LINIARE IMOBIL



Incadrare in zonă
scara 1:10000



Date referitoare la teren

Crt	Categoria de folosință	Intra vilan	Suprafaţa (mp)	Tarla	Parcelă	Observaţii / Referinţe
1	arabil	NU	2.500	34	504/214	
	TOTAL:		**2.500**			

Date referitoare la construcţii

Crt	Numar	Destinaţie construcţie	Supraf. (mp)	Situaţie juridică	Observaţii / Referinţe
Imobilul nu are in componență construcții					

Lungime Segmente
1) Valorile lungimilor segmentelor sunt obţinute din proiecţie în plan.

Punct început	X / Y	Punct sfârşit	X / Y	Lungime segment (** (m)
1	616.861,266 382.480,766	2	616.677,133 382.967,722	520.606
2	616.677,133 382.967,722	3	616.492,994 383.454,69	520.62
3	616.492,994 383.454,69	4	616.490,632 383.454,15	2.423
4	616.490,632 383.454,15	5	616.858,945 382.480,118	1041.342
5	616.858,945 382.480,118	1	616.861,266 382.480,766	2.41

**** Lungimile segmentelor sunt determinate în planul de proiecţie Stereo 70 şi sunt rotunjite la 1 milimetru.**
***** Distanţa dintre puncte este formată din segmente cumulate ce sunt mai mici decât valoarea 1 milimetru.**

Certific că informațiile din prezentul extras sunt conforme cu datele din planul cadastral de carte funciară al OCPI PRAHOVA la data: 04-08-2025
Situația prezentată poate face obiectul unor modificări ulterioare, in condițiile Legii cadastrului și publicității imobiliare nr. 7/1996, republicată.

Consilier/Inspector de specialitate,

Ancuța-Elena Constantin

Oficiul de Cadastru şi Publicitate Imobiliară PRAHOVA
Biroul de Cadastru şi Publicitate Imobiliară Ploieşti

Nr. cerere	131305
Ziua	01
Luna	08
Anul	2025

Cod verificare
100192385659

EXTRAS DE CARTE FUNCIARĂ
PENTRU INFORMARE

Carte Funciară Nr. 30951 Fulga

A. Partea I. Descrierea imobilului

TEREN Extravilan

Adresa: Jud. Prahova, UAT Fulga

Nr. Crt	Nr. cadastral Nr. topografic	Suprafaţa* (mp)	Observaţii / Referinţe
A1	30951	2.500	Teren neimprejmuit;

B. Partea II. Proprietari şi acte

Înscrieri privitoare la dreptul de proprietate şi alte drepturi reale		Referinţe
131305 / 01/08/2025		
Registrul Cadastral al Imobilelor (UAT Fulga); Act Normativ lg.7/1996 emis de Parlamentul Romaniei;		
B1	Se infiinteaza cartea funciara a imobilului 30951 ca urmare a finalizarii inregistrarii sistematice. Imobilul se gaseste in registrul cadastral al imobilelor sub numarul 8262.	A1
Act Administrativ nr. 79517, din 27/01/1999 emis de CJSDPAT PRAHOVA (TITLU DE PROPRIETATE;);		
B2	Intabulare, drept de PROPRIETATE, dobandit prin Reconstituire, cota actuala 1/1	A1
	1) **CĂTĂLIN SANDU** 2) **GRIGORE TUDOR** 3) **APOSTOL CONSTANTIN**	

C. Partea III. SARCINI .

Inscrieri privind dezmembrămintele dreptului de proprietate, drepturi reale de garanţie şi sarcini	Referinţe
NU SUNT	

Anexa Nr. 1 La Partea I

Teren

Nr cadastral	Suprafaţa (mp)*	Observaţii / Referinţe
30951	2.500	

* Suprafaţa este determinată in planul de proiecţie Stereo 70.

DETALII LINIARE IMOBIL



Date referitoare la teren

Nr Crt	Categorie folosinţă	Intra vilan	Suprafaţa (mp)	Tarla	Parcelă	Nr. topo	Observaţii / Referinţe
1	arabil	NU	2.500	34	504/214	-	

Lungime Segmente
1) Valorile lungimilor segmentelor sunt obţinute din proiecţie în plan.

Punct început	X / Y	Punct sfârşit	X / Y	Lungime segment (** (m)
1	616.861,266 382.480,766	2	616.677,133 382.967,722	520.606
2	616.677,133 382.967,722	3	616.492,994 383.454,69	520.62
3	616.492,994 383.454,69	4	616.490,632 383.454,15	2.423
4	616.490,632 383.454,15	5	616.858,945 382.480,118	1041.342

Punct început	X / Y	Punct sfârşit	X / Y	Lungime segment (** (m)
5	616.858,945 382.480,118	1	616.861,266 382.480,766	2.41

**** Lungimile segmentelor sunt determinate în planul de proiecţie Stereo 70 şi sunt rotunjite la 1 milimetru.**
***** Distanţa dintre puncte este formată din segmente cumulate ce sunt mai mici decât valoarea 1 milimetru.**

Extrasul de carte funciară generat prin sistemul informatic integrat al ANCPI conține informațiile din cartea funciară active la data generării. Acesta este valabil în condițiile prevăzute de art. 7 din Legea nr. 455/2001, coroborat cu art. 3 din O.U.G. nr. 41/2016, exclusiv în mediul electronic, pentru activități și procese administrative prevăzute de legislația în vigoare. Valabilitatea poate fi extinsă și în forma fizică a documentului, fără semnătură olografă, cu acceptul expres sau procedural al instituției publice ori entității care a solicitat prezentarea acestui extras.
Verificarea corectitudinii și realității informațiilor conținute de document se poate face la adresa **www.ancpi.ro/verificare**, folosind codul de verificare online disponibil în antet. Codul de verificare este valabil 30 de zile calendaristice de la momentul generării documentului.

Data și ora generării,
04/08/2025, 13:44

Acest document se eliberează gratuit pentru proprietarii imobilelor. Pentru alți solicitanți, costul extrasului este de 25 de lei la ghișeu, respectiv 20 de lei dacă este obținut online prin platforma http://epay.ancpi.ro

Oficiul de Cadastru şi Publicitate Imobiliară PRAHOVA
Biroul de Cadastru şi Publicitate Imobiliară Ploieşti

PLOIESTI, Str. Unirii nr. 2, Cod postal 100043, Tel: (0244) 51 95 69, Fax: (0244) 59 22 95

Nr.cerere	**131304**
Ziua	**01**
Luna	**08**
Anul	**2025**

Extras de Plan Cadastral de Carte Funciară pentru Imobil număr cadastral 30950 / UAT Fulga

TEREN Extravilan
Adresa: Jud. Prahova, UAT Fulga, T 34 ; A 504/215

Comuna/Oraş/Municipiu: Fulga

Nr. cadastral	Suprafaţa măsurată	Observaţii / Referinţe
30950	1000	imobil inscris in CF sporadic 21979;

* Suprafaţa este determinată in planul de proiecţie Stereo 70.

DETALII LINIARE IMOBIL



Incadrare in zonă
scara 1:10000



Date referitoare la teren

Crt	Categoria de folosință	Intra vilan	Suprafaţa (mp)	Tarla	Parcelă	Observaţii / Referinţe
1	arabil	NU	1.000	34	504/215	
	TOTAL:		**1.000**			

Date referitoare la construcţii

Crt	Numar	Destinaţie construcţie	Supraf. (mp)	Situaţie juridică	Observaţii / Referinţe
Imobilul nu are in componență construcții					

Lungime Segmente
1) Valorile lungimilor segmentelor sunt obţinute din proiecţie în plan.

Punct început	X / Y	Punct sfârşit	X / Y	Lungime segment (** (m)
1	616.858,945 382.480,118	2	616.490,632 383.454,15	1041.342
2	616.490,632 383.454,15	3	616.489,687 383.453,934	0.969
3	616.489,687 383.453,934	4	616.858,016 382.479,858	1041.389
4	616.858,016 382.479,858	1	616.858,945 382.480,118	0.965

**** Lungimile segmentelor sunt determinate în planul de proiecţie Stereo 70 şi sunt rotunjite la 1 milimetru.**
***** Distanţa dintre puncte este formată din segmente cumulate ce sunt mai mici decât valoarea 1 milimetru.**

Certific că informațiile din prezentul extras sunt conforme cu datele din planul cadastral de carte funciară al OCPI PRAHOVA la data: 04-08-2025
Situația prezentată poate face obiectul unor modificări ulterioare, in condițiile Legii cadastrului și publicității imobiliare nr. 7/1996, republicată.

Consilier/Inspector de specialitate,

Ancuța-Elena Constantin

Oficiul de Cadastru şi Publicitate Imobiliară PRAHOVA
Biroul de Cadastru şi Publicitate Imobiliară Ploieşti

Nr. cerere	131304
Ziua	01
Luna	08
Anul	2025

Cod verificare
100192385658

EXTRAS DE CARTE FUNCIARĂ
PENTRU INFORMARE

Carte Funciară Nr. 30950 Fulga

A. Partea I. Descrierea imobilului

TEREN Extravilan

Adresa: Jud. Prahova, UAT Fulga, T 34 ; A 504/215

Nr. Crt	Nr. cadastral Nr. topografic	Suprafaţa* (mp)	Observaţii / Referinţe
A1	30950	1.000	Teren neimprejmuit; imobil inscris in CF sporadic 21979;

B. Partea II. Proprietari şi acte

Înscrieri privitoare la dreptul de proprietate şi alte drepturi reale		Referinţe
131304 / 01/08/2025		
Registrul Cadastral al Imobilelor (UAT Fulga); Act Normativ lg.7/1996 emis de Parlamentul Romaniei;		
B1	Se infiinteaza cartea funciara a imobilului 30950 ca urmare a finalizarii inregistrarii sistematice. Imobilul se gaseste in registrul cadastral al imobilelor sub numarul 8261.	A1
Act Notarial nr. 1104, din 28/07/2020 emis de NP STOICESCU ISABELA;		
B2	Intabulare, drept de PROPRIETATE, dobandit prin Conventie, cota actuala 1/1	A1
	1) **BUGA GHEORGHE** 2) **BUGA ANA**	

C. Partea III. SARCINI

Înscrieri privind dezmembrămintele dreptului de proprietate, drepturi reale de garanţie şi sarcini		Referinţe
131304 / 01/08/2025		
Act Administrativ nr. D11 696121, din 14/10/2021 emis de PRIMARIA FULGA;		
C1	se radiaza ipoteca legala reprezntand contravaloarea intretinerii inscrise sub C1 prin incheierea nr.71212/2020	A1

Anexa Nr. 1 La Partea I

Teren

Nr cadastral	Suprafaţa (mp)*	Observaţii / Referinţe
30950	1.000	imobil inscris in CF sporadic 21979;

* Suprafaţa este determinată in planul de proiecţie Stereo 70.

DETALII LINIARE IMOBIL



Date referitoare la teren

Nr Crt	Categorie folosinţă	Intra vilan	Suprafaţa (mp)	Tarla	Parcelă	Nr. topo	Observaţii / Referinţe
1	arabil	NU	1.000	34	504/215	-	

Lungime Segmente
1) Valorile lungimilor segmentelor sunt obţinute din proiecţie în plan.

Punct început	X / Y	Punct sfârşit	X / Y	Lungime segment (** (m)
1	616.858,945 382.480,118	2	616.490,632 383.454,15	1041.342
2	616.490,632 383.454,15	3	616.489,687 383.453,934	0.969
3	616.489,687 383.453,934	4	616.858,016 382.479,858	1041.389
4	616.858,016 382.479,858	1	616.858,945 382.480,118	0.965

**** Lungimile segmentelor sunt determinate în planul de proiecţie Stereo 70 şi sunt rotunjite la 1 milimetru.**
***** Distanţa dintre puncte este formată din segmente cumulate ce sunt mai mici decât valoarea 1 milimetru.**

Extrasul de carte funciară generat prin sistemul informatic integrat al ANCPI conține informațiile din cartea funciară active la data generării. Acesta este valabil în condițiile prevăzute de art. 7 din Legea nr. 455/2001, coroborat cu art. 3 din O.U.G. nr. 41/2016, exclusiv în mediul electronic, pentru activități și procese administrative prevăzute de legislația în vigoare. Valabilitatea poate fi extinsă și în forma fizică a documentului, fără semnătură olografă, cu acceptul expres sau procedural al instituției publice ori entității care a solicitat prezentarea acestui extras.
Verificarea corectitudinii și realității informațiilor conținute de document se poate face la adresa **www.ancpi.ro/verificare**, folosind codul de verificare online disponibil în antet. Codul de verificare este valabil 30 de zile calendaristice de la momentul generării documentului.

Data și ora generării,
04/08/2025, 13:44

Acest document se eliberează gratuit pentru proprietarii imobilelor. Pentru alți solicitanți, costul extrasului este de 25 de lei la ghișeu, respectiv 20 de lei dacă este obținut online prin platforma http://epay.ancpi.ro

Oficiul de Cadastru şi Publicitate Imobiliară PRAHOVA
Biroul de Cadastru şi Publicitate Imobiliară Ploieşti

PLOIESTI, Str. Unirii nr. 2, Cod postal 100043, Tel: (0244) 51 95 69, Fax: (0244) 59 22 95

Nr.cerere	**131303**
Ziua	**01**
Luna	**08**
Anul	**2025**

Extras de Plan Cadastral de Carte Funciară pentru Imobil număr cadastral 30949 / UAT Fulga

TEREN Extravilan
Adresa: Jud. Prahova, UAT Fulga

Comuna/Oraş/Municipiu: Fulga

Nr. cadastral	Suprafaţa măsurată	Observaţii / Referinţe
30949	6000	

* Suprafaţa este determinată in planul de proiecţie Stereo 70.

DETALII LINIARE IMOBIL



Incadrare in zonă
scara 1:10000



Date referitoare la teren

Crt	Categoria de folosință	Intra vilan	Suprafaţa (mp)	Tarla	Parcelă	Observaţii / Referinţe
1	arabil	NU	6.000	34	504/216	
	TOTAL:		**6.000**			

Date referitoare la construcţii

Crt	Numar	Destinaţie construcţie	Supraf. (mp)	Situaţie juridică	Observaţii / Referinţe
Imobilul nu are in componență construcții					

Lungime Segmente
1) Valorile lungimilor segmentelor sunt obţinute din proiecţie în plan.

Punct început	X / Y	Punct sfârşit	X / Y	Lungime segment (** (m)
1	616.858,016 382.479,858	2	616.489,687 383.453,934	1041.389
2	616.489,687 383.453,934	3	616.484,018 383.452,639	5.815
3	616.484,018 383.452,639	4	616.852,446 382.478,302	1041.668
4	616.852,446 382.478,302	1	616.858,016 382.479,858	5.783

**** Lungimile segmentelor sunt determinate în planul de proiecţie Stereo 70 şi sunt rotunjite la 1 milimetru.**
***** Distanţa dintre puncte este formată din segmente cumulate ce sunt mai mici decât valoarea 1 milimetru.**

Certific că informațiile din prezentul extras sunt conforme cu datele din planul cadastral de carte funciară al OCPI PRAHOVA la data: 04-08-2025
Situația prezentată poate face obiectul unor modificări ulterioare, in condițiile Legii cadastrului și publicității imobiliare nr. 7/1996, republicată.

Consilier/Inspector de specialitate,

Ancuța-Elena Constantin

Oficiul de Cadastru şi Publicitate Imobiliară PRAHOVA
Biroul de Cadastru şi Publicitate Imobiliară Ploieşti

Nr. cerere	131303
Ziua	01
Luna	08
Anul	2025

Cod verificare
100192385657

EXTRAS DE CARTE FUNCIARĂ
PENTRU INFORMARE

Carte Funciară Nr. 30949 Fulga

A. Partea I. Descrierea imobilului

TEREN Extravilan

Adresa: Jud. Prahova, UAT Fulga

Nr. Crt	Nr. cadastral Nr. topografic	Suprafaţa* (mp)	Observaţii / Referinţe
A1	30949	6.000	Teren neimprejmuit;

B. Partea II. Proprietari şi acte

Înscrieri privitoare la dreptul de proprietate şi alte drepturi reale		Referinţe
131303 / 01/08/2025		
Registrul Cadastral al Imobilelor (UAT Fulga); Act Normativ lg.7/1996 emis de Parlamentul Romaniei;		
B1	Se infiinteaza cartea funciara a imobilului 30949 ca urmare a finalizarii inregistrarii sistematice. Imobilul se gaseste in registrul cadastral al imobilelor sub numarul 8260.	A1
Act Administrativ nr. 79199, din 26/01/1999 emis de CJSDPAT PRAHOVA (TITLU DE PROPRIETATE;);		
B2	Intabulare, drept de PROPRIETATE, dobandit prin Reconstituire, cota actuala 1/1	A1
	1) **PASTRAMĂ ELENA** 2) **BADEA ELEONORA** 3) **TRIFAN GHEORGHE**	

C. Partea III. SARCINI .

Inscrieri privind dezmembrămintele dreptului de proprietate, drepturi reale de garanţie şi sarcini	Referinţe
NU SUNT	

Anexa Nr. 1 La Partea I

Teren

Nr cadastral	Suprafaţa (mp)*	Observaţii / Referinţe
30949	6.000	

* Suprafaţa este determinată in planul de proiecţie Stereo 70.

DETALII LINIARE IMOBIL



Date referitoare la teren

Nr Crt	Categorie folosinţă	Intra vilan	Suprafaţa (mp)	Tarla	Parcelă	Nr. topo	Observaţii / Referinţe
1	arabil	NU	6.000	34	504/216	-	

Lungime Segmente
1) Valorile lungimilor segmentelor sunt obţinute din proiecţie în plan.

Punct început	X / Y	Punct sfârşit	X / Y	Lungime segment (** (m)
1	616.858,016 382.479,858	2	616.489,687 383.453,934	1041.389
2	616.489,687 383.453,934	3	616.484,018 383.452,639	5.815
3	616.484,018 383.452,639	4	616.852,446 382.478,302	1041.668
4	616.852,446 382.478,302	1	616.858,016 382.479,858	5.783

**** Lungimile segmentelor sunt determinate în planul de proiecţie Stereo 70 şi sunt rotunjite la 1 milimetru.**
***** Distanţa dintre puncte este formată din segmente cumulate ce sunt mai mici decât valoarea 1 milimetru.**

Extrasul de carte funciară generat prin sistemul informatic integrat al ANCPI conține informațiile din cartea funciară active la data generării. Acesta este valabil în condițiile prevăzute de art. 7 din Legea nr. 455/2001, coroborat cu art. 3 din O.U.G. nr. 41/2016, exclusiv în mediul electronic, pentru activități și procese administrative prevăzute de legislația în vigoare. Valabilitatea poate fi extinsă și în forma fizică a documentului, fără semnătură olografă, cu acceptul expres sau procedural al instituției publice ori entității care a solicitat prezentarea acestui extras.
Verificarea corectitudinii și realității informațiilor conținute de document se poate face la adresa **www.ancpi.ro/verificare**, folosind codul de verificare online disponibil în antet. Codul de verificare este valabil 30 de zile calendaristice de la momentul generării documentului.

Data și ora generării,
04/08/2025, 13:44

Acest document se eliberează gratuit pentru proprietarii imobilelor. Pentru alți solicitanți, costul extrasului este de 25 de lei la ghișeu, respectiv 20 de lei dacă este obținut online prin platforma http://epay.ancpi.ro

Oficiul de Cadastru şi Publicitate Imobiliară PRAHOVA
Biroul de Cadastru şi Publicitate Imobiliară Ploieşti

PLOIESTI, Str. Unirii nr. 2, Cod postal 100043, Tel: (0244) 51 95 69, Fax: (0244) 59 22 95

Nr.cerere	**131302**
Ziua	**01**
Luna	**08**
Anul	**2025**

Extras de Plan Cadastral de Carte Funciară pentru Imobil număr cadastral 30948 / UAT Fulga

TEREN Extravilan
Adresa: Jud. Prahova, UAT Fulga

Comuna/Oraş/Municipiu: Fulga

Nr. cadastral	Suprafaţa măsurată	Observaţii / Referinţe
30948	2500	

* Suprafaţa este determinată in planul de proiecţie Stereo 70.

DETALII LINIARE IMOBIL



Incadrare in zonă
scara 1:10000



Date referitoare la teren

Crt	Categoria de folosință	Intra vilan	Suprafaţa (mp)	Tarla	Parcelă	Observaţii / Referinţe
1	arabil	NU	2.500	34	504/217	
	TOTAL:		**2.500**			

Date referitoare la construcţii

Crt	Numar	Destinaţie construcţie	Supraf. (mp)	Situaţie juridică	Observaţii / Referinţe
Imobilul nu are in componență construcții					

Lungime Segmente
1) Valorile lungimilor segmentelor sunt obţinute din proiecţie în plan.

Punct început	X / Y	Punct sfârşit	X / Y	Lungime segment (** (m)
1	616.852,446 382.478,302	2	616.484,018 383.452,639	1041.668
2	616.484,018 383.452,639	3	616.481,656 383.452,1	2.423
3	616.481,656 383.452,1	4	616.850,125 382.477,654	1041.784
4	616.850,125 382.477,654	1	616.852,446 382.478,302	2.41

**** Lungimile segmentelor sunt determinate în planul de proiecţie Stereo 70 şi sunt rotunjite la 1 milimetru.**
***** Distanţa dintre puncte este formată din segmente cumulate ce sunt mai mici decât valoarea 1 milimetru.**

Certific că informațiile din prezentul extras sunt conforme cu datele din planul cadastral de carte funciară al OCPI PRAHOVA la data: 04-08-2025
Situația prezentată poate face obiectul unor modificări ulterioare, in condițiile Legii cadastrului și publicității imobiliare nr. 7/1996, republicată.

Consilier/Inspector de specialitate,

Ancuța-Elena Constantin

Oficiul de Cadastru şi Publicitate Imobiliară PRAHOVA
Biroul de Cadastru şi Publicitate Imobiliară Ploieşti

Nr. cerere	131302
Ziua	01
Luna	08
Anul	2025

Cod verificare
100192385656

EXTRAS DE CARTE FUNCIARĂ
PENTRU INFORMARE

Carte Funciară Nr. 30948 Fulga

A. Partea I. Descrierea imobilului

TEREN Extravilan

Adresa: Jud. Prahova, UAT Fulga

Nr. Crt	Nr. cadastral Nr. topografic	Suprafaţa* (mp)	Observaţii / Referinţe
A1	30948	2.500	Teren neimprejmuit;

B. Partea II. Proprietari şi acte

Înscrieri privitoare la dreptul de proprietate şi alte drepturi reale		Referinţe
131302 / 01/08/2025		
Registrul Cadastral al Imobilelor (UAT Fulga); Act Normativ lg.7/1996 emis de Parlamentul Romaniei;		
B1	Se infiinteaza cartea funciara a imobilului 30948 ca urmare a finalizarii inregistrarii sistematice. Imobilul se gaseste in registrul cadastral al imobilelor sub numarul 8259.	A1
Act Administrativ nr. 81385, din 14/06/1999 emis de CJSDPAT PRAHOVA (TITLU DE PROPRIETATE;);		
B2	Intabulare, drept de PROPRIETATE, dobandit prin Reconstituire, cota actuala 1/1	A1
	1) **ALEXE SOFIA** 2) **ALEXE PARASCHIV** 3) **CAZAN MARIA**	

C. Partea III. SARCINI .

Inscrieri privind dezmembrămintele dreptului de proprietate, drepturi reale de garanţie şi sarcini	Referinţe
NU SUNT	

Anexa Nr. 1 La Partea I

Teren

Nr cadastral	Suprafaţa (mp)*	Observaţii / Referinţe
30948	2.500	

* Suprafaţa este determinată in planul de proiecţie Stereo 70.

DETALII LINIARE IMOBIL



Date referitoare la teren

Nr Crt	Categorie folosinţă	Intra vilan	Suprafaţa (mp)	Tarla	Parcelă	Nr. topo	Observaţii / Referinţe
1	arabil	NU	2.500	34	504/217	-	

Lungime Segmente
1) Valorile lungimilor segmentelor sunt obţinute din proiecţie în plan.

Punct început	X / Y	Punct sfârşit	X / Y	Lungime segment (** (m)
1	616.852,446 382.478,302	2	616.484,018 383.452,639	1041.668
2	616.484,018 383.452,639	3	616.481,656 383.452,1	2.423
3	616.481,656 383.452,1	4	616.850,125 382.477,654	1041.784
4	616.850,125 382.477,654	1	616.852,446 382.478,302	2.41

**** Lungimile segmentelor sunt determinate în planul de proiecţie Stereo 70 şi sunt rotunjite la 1 milimetru.**
***** Distanţa dintre puncte este formată din segmente cumulate ce sunt mai mici decât valoarea 1 milimetru.**

Extrasul de carte funciară generat prin sistemul informatic integrat al ANCPI conține informațiile din cartea funciară active la data generării. Acesta este valabil în condițiile prevăzute de art. 7 din Legea nr. 455/2001, coroborat cu art. 3 din O.U.G. nr. 41/2016, exclusiv în mediul electronic, pentru activități și procese administrative prevăzute de legislația în vigoare. Valabilitatea poate fi extinsă și în forma fizică a documentului, fără semnătură olografă, cu acceptul expres sau procedural al instituției publice ori entității care a solicitat prezentarea acestui extras.
Verificarea corectitudinii și realității informațiilor conținute de document se poate face la adresa **www.ancpi.ro/verificare**, folosind codul de verificare online disponibil în antet. Codul de verificare este valabil 30 de zile calendaristice de la momentul generării documentului.

Data și ora generării,
04/08/2025, 13:44

Acest document se eliberează gratuit pentru proprietarii imobilelor. Pentru alți solicitanți, costul extrasului este de 25 de lei la ghișeu, respectiv 20 de lei dacă este obținut online prin platforma http://epay.ancpi.ro

Oficiul de Cadastru şi Publicitate Imobiliară PRAHOVA
Biroul de Cadastru şi Publicitate Imobiliară Ploieşti

PLOIESTI, Str. Unirii nr. 2, Cod postal 100043, Tel: (0244) 51 95 69, Fax: (0244) 59 22 95

Nr.cerere	**131301**
Ziua	**01**
Luna	**08**
Anul	**2025**

Extras de Plan Cadastral de Carte Funciară pentru Imobil număr cadastral 30947 / UAT Fulga

TEREN Extravilan
Adresa: Jud. Prahova, UAT Fulga, TEREN EXTRAVILAN

Comuna/Oraş/Municipiu: Fulga

Nr. cadastral	Suprafaţa măsurată	Observaţii / Referinţe
30947	3000	imobil inscris in CF sporadic 20669;

* Suprafaţa este determinată in planul de proiecţie Stereo 70.

DETALII LINIARE IMOBIL



Incadrare in zonă
scara 1:10000



Date referitoare la teren

Crt	Categoria de folosință	Intra vilan	Suprafaţa (mp)	Tarla	Parcelă	Observaţii / Referinţe
1	arabil	NU	3.000	34	504/218	TEREN EXTRAVILAN
	TOTAL:		**3.000**			

Date referitoare la construcţii

Crt	Numar	Destinaţie construcţie	Supraf. (mp)	Situaţie juridică	Observaţii / Referinţe
Imobilul nu are in componență construcții					

Lungime Segmente
1) Valorile lungimilor segmentelor sunt obţinute din proiecţie în plan.

Punct început	X / Y	Punct sfârşit	X / Y	Lungime segment (** (m)
1	616.481,656 383.452,1	2	616.478,822 383.451,452	2.907
2	616.478,822 383.451,452	3	616.847,341 382.476,876	1041.924
3	616.847,341 382.476,876	4	616.850,125 382.477,654	2.891
4	616.850,125 382.477,654	1	616.481,656 383.452,1	1041.784

**** Lungimile segmentelor sunt determinate în planul de proiecţie Stereo 70 şi sunt rotunjite la 1 milimetru.**
***** Distanţa dintre puncte este formată din segmente cumulate ce sunt mai mici decât valoarea 1 milimetru.**

Certific că informațiile din prezentul extras sunt conforme cu datele din planul cadastral de carte funciară al OCPI PRAHOVA la data: 04-08-2025
Situația prezentată poate face obiectul unor modificări ulterioare, in condițiile Legii cadastrului și publicității imobiliare nr. 7/1996, republicată.

Consilier/Inspector de specialitate,

Ancuța-Elena Constantin

Oficiul de Cadastru şi Publicitate Imobiliară PRAHOVA
Biroul de Cadastru şi Publicitate Imobiliară Ploieşti

Nr. cerere	131301
Ziua	01
Luna	08
Anul	2025

Cod verificare
100192385655

EXTRAS DE CARTE FUNCIARĂ
PENTRU INFORMARE

Carte Funciară Nr. 30947 Fulga

A. Partea I. Descrierea imobilului

TEREN Extravilan

Adresa: Jud. Prahova, UAT Fulga, TEREN EXTRAVILAN

Nr. Crt	Nr. cadastral Nr. topografic	Suprafaţa* (mp)	Observaţii / Referinţe
A1	30947	3.000	Teren neimprejmuit; imobil inscris in CF sporadic 20669;

B. Partea II. Proprietari şi acte

Înscrieri privitoare la dreptul de proprietate şi alte drepturi reale		Referinţe
131301 / 01/08/2025		
Registrul Cadastral al Imobilelor (UAT Fulga); Act Normativ lg.7/1996 emis de Parlamentul Romaniei;		
B1	Se infiinteaza cartea funciara a imobilului 30947 ca urmare a finalizarii inregistrarii sistematice. Imobilul se gaseste in registrul cadastral al imobilelor sub numarul 8258.	A1
Act Notarial nr. 257, din 11/03/2016 emis de Np Seicaru Danut;		
B2	Intabulare, drept de PROPRIETATEcumparare, dobandit prin Conventie, cota actuala 1/1	A1
	1) **SC AGRINVEST SRL**	

C. Partea III. SARCINI .

Inscrieri privind dezmembrămintele dreptului de proprietate, drepturi reale de garanţie şi sarcini	Referinţe
NU SUNT	

Anexa Nr. 1 La Partea I

Teren

Nr cadastral	Suprafaţa (mp)*	Observaţii / Referinţe
30947	3.000	imobil inscris in CF sporadic 20669;

* Suprafaţa este determinată in planul de proiecţie Stereo 70.

DETALII LINIARE IMOBIL



Date referitoare la teren

Nr Crt	Categorie folosinţă	Intra vilan	Suprafaţa (mp)	Tarla	Parcelă	Nr. topo	Observaţii / Referinţe
1	arabil	NU	3.000	34	504/218	-	TEREN EXTRAVILAN

Lungime Segmente
1) Valorile lungimilor segmentelor sunt obţinute din proiecţie în plan.

Punct început	X / Y	Punct sfârşit	X / Y	Lungime segment (** (m)
1	616.481,656 383.452,1	2	616.478,822 383.451,452	2.907
2	616.478,822 383.451,452	3	616.847,341 382.476,876	1041.924
3	616.847,341 382.476,876	4	616.850,125 382.477,654	2.891
4	616.850,125 382.477,654	1	616.481,656 383.452,1	1041.784

**** Lungimile segmentelor sunt determinate în planul de proiecţie Stereo 70 şi sunt rotunjite la 1 milimetru.**
***** Distanţa dintre puncte este formată din segmente cumulate ce sunt mai mici decât valoarea 1 milimetru.**

Extrasul de carte funciară generat prin sistemul informatic integrat al ANCPI conține informațiile din cartea funciară active la data generării. Acesta este valabil în condițiile prevăzute de art. 7 din Legea nr. 455/2001, coroborat cu art. 3 din O.U.G. nr. 41/2016, exclusiv în mediul electronic, pentru activități și procese administrative prevăzute de legislația în vigoare. Valabilitatea poate fi extinsă și în forma fizică a documentului, fără semnătură olografă, cu acceptul expres sau procedural al instituției publice ori entității care a solicitat prezentarea acestui extras.
Verificarea corectitudinii și realității informațiilor conținute de document se poate face la adresa **www.ancpi.ro/verificare**, folosind codul de verificare online disponibil în antet. Codul de verificare este valabil 30 de zile calendaristice de la momentul generării documentului.

Data și ora generării,
04/08/2025, 13:44

Acest document se eliberează gratuit pentru proprietarii imobilelor. Pentru alți solicitanți, costul extrasului este de 25 de lei la ghișeu, respectiv 20 de lei dacă este obținut online prin platforma http://epay.ancpi.ro

Oficiul de Cadastru şi Publicitate Imobiliară PRAHOVA
Biroul de Cadastru şi Publicitate Imobiliară Ploieşti

PLOIESTI, Str. Unirii nr. 2, Cod postal 100043, Tel: (0244) 51 95 69, Fax: (0244) 59 22 95

Nr.cerere	**131300**
Ziua	**01**
Luna	**08**
Anul	**2025**

Extras de Plan Cadastral de Carte Funciară pentru Imobil număr cadastral 30946 / UAT Fulga

TEREN Extravilan
Adresa: Jud. Prahova, UAT Fulga, T 34, P A504/219

Comuna/Oraş/Municipiu: Fulga

Nr. cadastral	Suprafaţa măsurată	Observaţii / Referinţe
30946	3500	imobil inscris in CF sporadic 22682;

* Suprafaţa este determinată in planul de proiecţie Stereo 70.

DETALII LINIARE IMOBIL



Incadrare in zonă
scara 1:10000



Date referitoare la teren

Crt	Categoria de folosință	Intra vilan	Suprafaţa (mp)	Tarla	Parcelă	Observaţii / Referinţe
1	arabil	NU	3.500	34	504/219	
	TOTAL:		**3.500**			

Date referitoare la construcţii

Crt	Numar	Destinaţie construcţie	Supraf. (mp)	Situaţie juridică	Observaţii / Referinţe
Imobilul nu are in componență construcții					

Lungime Segmente
1) Valorile lungimilor segmentelor sunt obţinute din proiecţie în plan.

Punct început	X / Y	Punct sfârşit	X / Y	Lungime segment (** (m)
1	616.847,341 382.476,876	2	616.478,822 383.451,452	1041.924
2	616.478,822 383.451,452	3	616.475,517 383.450,697	3.39
3	616.475,517 383.450,697	4	616.844,093 382.475,969	1042.086
4	616.844,093 382.475,969	1	616.847,341 382.476,876	3.372

**** Lungimile segmentelor sunt determinate în planul de proiecţie Stereo 70 şi sunt rotunjite la 1 milimetru.**
***** Distanţa dintre puncte este formată din segmente cumulate ce sunt mai mici decât valoarea 1 milimetru.**

Certific că informațiile din prezentul extras sunt conforme cu datele din planul cadastral de carte funciară al OCPI PRAHOVA la data: 04-08-2025
Situația prezentată poate face obiectul unor modificări ulterioare, in condițiile Legii cadastrului și publicității imobiliare nr. 7/1996, republicată.

Consilier/Inspector de specialitate,

Ancuța-Elena Constantin

Oficiul de Cadastru şi Publicitate Imobiliară PRAHOVA
Biroul de Cadastru şi Publicitate Imobiliară Ploieşti

Nr. cerere	131300
Ziua	01
Luna	08
Anul	2025

Cod verificare
100192385653

EXTRAS DE CARTE FUNCIARĂ
PENTRU INFORMARE

Carte Funciară Nr. 30946 Fulga

A. Partea I. Descrierea imobilului

TEREN Extravilan

Adresa: Jud. Prahova, UAT Fulga, T 34, P A504/219

Nr. Crt	Nr. cadastral Nr. topografic	Suprafaţa* (mp)	Observaţii / Referinţe
A1	30946	3.500	Teren neimprejmuit; imobil inscris in CF sporadic 22682;

B. Partea II. Proprietari şi acte

Înscrieri privitoare la dreptul de proprietate şi alte drepturi reale		Referinţe
131300 / 01/08/2025		
Registrul Cadastral al Imobilelor (UAT Fulga); Act Normativ lg.7/1996 emis de Parlamentul Romaniei;		
B1	Se infiinteaza cartea funciara a imobilului 30946 ca urmare a finalizarii inregistrarii sistematice. Imobilul se gaseste in registrul cadastral al imobilelor sub numarul 8257.	A1
Act Notarial nr. 167, din 18/06/2024 emis de NP STOICESCU ISABELA (; act notarial nr 169 din 18.06.2024, emis de NPSTOICESCU ISABELA;act notarial nr 168 din 18.06.2024, emis de NP STOICESCU ISABELA;act administrativ nr 85612 din 07.02.2000, emis de COMISIA JUDEŢEANĂ PRAHOVA;act administrativ nr 2791 din 19.07.2024, emis de PRIMĂRIA COMUNEI FULGA);		
B2	Intabulare, drept de PROPRIETATE, dobandit prin Succesiune, cota actuala 1/4	A1
	1) **VOICU OPRINA**	
B3	Intabulare, drept de PROPRIETATE, dobandit prin Succesiune, cota actuala 1/16	A1
	1) **PARASCHIV ELENA**	
B4	Intabulare, drept de PROPRIETATE, dobandit prin Succesiune, cota actuala 3/32	A1
	1) **PARASCHIV IULIAN-MARIAN**	
B5	Intabulare, drept de PROPRIETATE, dobandit prin Succesiune, cota actuala 3/32	A1
	1) **NEACSA MARILENA GABRIELA**	
B6	Intabulare, drept de PROPRIETATE, dobandit prin Succesiune, cota actuala 1/4	A1
	1) **FLOREA MARIN**	
B7	Intabulare, drept de PROPRIETATE, dobandit prin Succesiune, cota actuala 1/4	A1
	1) **FLOREA RĂZVAN-MARIAN**	

C. Partea III. SARCINI

Înscrieri privind dezmembrămintele dreptului de proprietate, drepturi reale de garanţie şi sarcini		Referinţe
131300 / 01/08/2025		
Act Administrativ nr. 507/2022, din 29/04/2025 emis de Executor Judecătoresc Tanase Marian-Traian (; hotarare judecatoreasca nr 4284/259/2022 din 19.12.2022, emis de JUDECĂTORIA MIZIL);		
C1	se notează urmărirea silită imobiliară în dosar de executare nr 5007/2022 pentru recuperarea sumei totale de 63095,87 LEI reprezentând debit și cheltuieli de executare în favoarea creditoarei INVESTCAPITAL LTD, la cererea executorului judecătoresc Tănase Marian-Traian (asupra cotei din imobil proprietatea lui PARASCHIV IULIAN-MARIAN)	A1

Anexa Nr. 1 La Partea I

Teren

Nr cadastral	Suprafaţa (mp)*	Observaţii / Referinţe
30946	3.500	imobil inscris in CF sporadic 22682;

* Suprafaţa este determinată in planul de proiecţie Stereo 70.

DETALII LINIARE IMOBIL



Date referitoare la teren

Nr Crt	Categorie folosinţă	Intra vilan	Suprafaţa (mp)	Tarla	Parcelă	Nr. topo	Observaţii / Referinţe
1	arabil	NU	3.500	34	504/219	-	

Lungime Segmente
1) Valorile lungimilor segmentelor sunt obţinute din proiecţie în plan.

Punct început	X / Y	Punct sfârşit	X / Y	Lungime segment (** (m)
1	616.847,341 382.476,876	2	616.478,822 383.451,452	1041.924
2	616.478,822 383.451,452	3	616.475,517 383.450,697	3.39

Punct început	X / Y	Punct sfârşit	X / Y	Lungime segment (** (m)
3	616.475,517 383.450,697	4	616.844,093 382.475,969	1042.086
4	616.844,093 382.475,969	1	616.847,341 382.476,876	3.372

**** Lungimile segmentelor sunt determinate în planul de proiecţie Stereo 70 şi sunt rotunjite la 1 milimetru.**
***** Distanţa dintre puncte este formată din segmente cumulate ce sunt mai mici decât valoarea 1 milimetru.**

Extrasul de carte funciară generat prin sistemul informatic integrat al ANCPI conține informațiile din cartea funciară active la data generării. Acesta este valabil în condițiile prevăzute de art. 7 din Legea nr. 455/2001, coroborat cu art. 3 din O.U.G. nr. 41/2016, exclusiv în mediul electronic, pentru activități și procese administrative prevăzute de legislația în vigoare. Valabilitatea poate fi extinsă și în forma fizică a documentului, fără semnătură olografă, cu acceptul expres sau procedural al instituției publice ori entității care a solicitat prezentarea acestui extras.
Verificarea corectitudinii și realității informațiilor conținute de document se poate face la adresa **www.ancpi.ro/verificare**, folosind codul de verificare online disponibil în antet. Codul de verificare este valabil 30 de zile calendaristice de la momentul generării documentului.

Data și ora generării,
04/08/2025, 13:44

Acest document se eliberează gratuit pentru proprietarii imobilelor. Pentru alți solicitanți, costul extrasului este de 25 de lei la ghișeu, respectiv 20 de lei dacă este obținut online prin platforma http://epay.ancpi.ro

Oficiul de Cadastru şi Publicitate Imobiliară PRAHOVA
Biroul de Cadastru şi Publicitate Imobiliară Ploieşti

PLOIESTI, Str. Unirii nr. 2, Cod postal 100043, Tel: (0244) 51 95 69, Fax: (0244) 59 22 95

Nr.cerere	**131299**
Ziua	**01**
Luna	**08**
Anul	**2025**

Extras de Plan Cadastral de Carte Funciară pentru Imobil număr cadastral 30945 / UAT Fulga

TEREN Extravilan
Adresa: Jud. Prahova, UAT Fulga

Comuna/Oraş/Municipiu: Fulga

Nr. cadastral	Suprafaţa măsurată	Observaţii / Referinţe
30945	5000	

* Suprafaţa este determinată in planul de proiecţie Stereo 70.

DETALII LINIARE IMOBIL



Incadrare in zonă
scara 1:10000



Date referitoare la teren

Crt	Categoria de folosință	Intra vilan	Suprafaţa (mp)	Tarla	Parcelă	Observaţii / Referinţe
1	arabil	NU	5.000	34	504/220	
	TOTAL:		**5.000**			

Date referitoare la construcţii

Crt	Numar	Destinaţie construcţie	Supraf. (mp)	Situaţie juridică	Observaţii / Referinţe
Imobilul nu are in componență construcții					

Lungime Segmente
1) Valorile lungimilor segmentelor sunt obţinute din proiecţie în plan.

Punct început	X / Y	Punct sfârşit	X / Y	Lungime segment (** (m)
1	616.844,093 382.475,969	2	616.475,517 383.450,697	1042.086
2	616.475,517 383.450,697	3	616.470,795 383.449,619	4.843
3	616.470,795 383.449,619	4	616.839,454 382.474,674	1042.318
4	616.839,454 382.474,674	1	616.844,093 382.475,969	4.816

**** Lungimile segmentelor sunt determinate în planul de proiecţie Stereo 70 şi sunt rotunjite la 1 milimetru.**
***** Distanţa dintre puncte este formată din segmente cumulate ce sunt mai mici decât valoarea 1 milimetru.**

Certific că informațiile din prezentul extras sunt conforme cu datele din planul cadastral de carte funciară al OCPI PRAHOVA la data: 04-08-2025
Situația prezentată poate face obiectul unor modificări ulterioare, in condițiile Legii cadastrului și publicității imobiliare nr. 7/1996, republicată.

Consilier/Inspector de specialitate,

Ancuța-Elena Constantin

Oficiul de Cadastru şi Publicitate Imobiliară PRAHOVA
Biroul de Cadastru şi Publicitate Imobiliară Ploieşti

Nr. cerere	131299
Ziua	01
Luna	08
Anul	2025

Cod verificare
100192385652

EXTRAS DE CARTE FUNCIARĂ
PENTRU INFORMARE

Carte Funciară Nr. 30945 Fulga

A. Partea I. Descrierea imobilului

TEREN Extravilan

Adresa: Jud. Prahova, UAT Fulga

Nr. Crt	Nr. cadastral Nr. topografic	Suprafaţa* (mp)	Observaţii / Referinţe
A1	30945	5.000	Teren neimprejmuit;

B. Partea II. Proprietari şi acte

Înscrieri privitoare la dreptul de proprietate şi alte drepturi reale		Referinţe
131299 / 01/08/2025		
Registrul Cadastral al Imobilelor (UAT Fulga); Act Normativ lg.7/1996 emis de Parlamentul Romaniei;		
B1	Se infiinteaza cartea funciara a imobilului 30945 ca urmare a finalizarii inregistrarii sistematice. Imobilul se gaseste in registrul cadastral al imobilelor sub numarul 8256.	A1
Act Administrativ nr. 79520, din 27/01/1999 emis de CJSDPAT PRAHOVA (TITLU DE PROPRIETATE;);		
B2	Intabulare, drept de PROPRIETATE, dobandit prin Reconstituire, cota actuala 1/1	A1
	1) **JERCALĂU NICOLAE** 2) **MILITARU ELENA** 3) **JERCALĂU ALEXE**	

C. Partea III. SARCINI .

Inscrieri privind dezmembrămintele dreptului de proprietate, drepturi reale de garanţie şi sarcini	Referinţe
NU SUNT	

Anexa Nr. 1 La Partea I

Teren

Nr cadastral	Suprafaţa (mp)*	Observaţii / Referinţe
30945	5.000	

* Suprafaţa este determinată in planul de proiecţie Stereo 70.

DETALII LINIARE IMOBIL



Date referitoare la teren

Nr Crt	Categorie folosinţă	Intra vilan	Suprafaţa (mp)	Tarla	Parcelă	Nr. topo	Observaţii / Referinţe
1	arabil	NU	5.000	34	504/220	-	

Lungime Segmente
1) Valorile lungimilor segmentelor sunt obţinute din proiecţie în plan.

Punct început	X / Y	Punct sfârşit	X / Y	Lungime segment (** (m)
1	616.844,093 382.475,969	2	616.475,517 383.450,697	1042.086
2	616.475,517 383.450,697	3	616.470,795 383.449,619	4.843
3	616.470,795 383.449,619	4	616.839,454 382.474,674	1042.318
4	616.839,454 382.474,674	1	616.844,093 382.475,969	4.816

**** Lungimile segmentelor sunt determinate în planul de proiecţie Stereo 70 şi sunt rotunjite la 1 milimetru.**
***** Distanţa dintre puncte este formată din segmente cumulate ce sunt mai mici decât valoarea 1 milimetru.**

Extrasul de carte funciară generat prin sistemul informatic integrat al ANCPI conține informațiile din cartea funciară active la data generării. Acesta este valabil în condițiile prevăzute de art. 7 din Legea nr. 455/2001, coroborat cu art. 3 din O.U.G. nr. 41/2016, exclusiv în mediul electronic, pentru activități și procese administrative prevăzute de legislația în vigoare. Valabilitatea poate fi extinsă și în forma fizică a documentului, fără semnătură olografă, cu acceptul expres sau procedural al instituției publice ori entității care a solicitat prezentarea acestui extras.
Verificarea corectitudinii și realității informațiilor conținute de document se poate face la adresa **www.ancpi.ro/verificare**, folosind codul de verificare online disponibil în antet. Codul de verificare este valabil 30 de zile calendaristice de la momentul generării documentului.

Data și ora generării,
04/08/2025, 13:44

Acest document se eliberează gratuit pentru proprietarii imobilelor. Pentru alți solicitanți, costul extrasului este de 25 de lei la ghișeu, respectiv 20 de lei dacă este obținut online prin platforma http://epay.ancpi.ro

Oficiul de Cadastru şi Publicitate Imobiliară PRAHOVA
Biroul de Cadastru şi Publicitate Imobiliară Ploieşti

PLOIESTI, Str. Unirii nr. 2, Cod postal 100043, Tel: (0244) 51 95 69, Fax: (0244) 59 22 95

Nr.cerere	**131298**
Ziua	**01**
Luna	**08**
Anul	**2025**

Extras de Plan Cadastral de Carte Funciară pentru Imobil număr cadastral 30944 / UAT Fulga

TEREN Extravilan
Adresa: Jud. Prahova, UAT Fulga

Comuna/Oraş/Municipiu: Fulga

Nr. cadastral	Suprafaţa măsurată	Observaţii / Referinţe
30944	6000	

* Suprafaţa este determinată in planul de proiecţie Stereo 70.

DETALII LINIARE IMOBIL



Incadrare in zonă
scara 1:10000



Date referitoare la teren

Crt	Categoria de folosință	Intra vilan	Suprafaţa (mp)	Tarla	Parcelă	Observaţii / Referinţe
1	arabil	NU	6.000	34	504/221	
	TOTAL:		**6.000**			

Date referitoare la construcţii

Crt	Numar	Destinaţie construcţie	Supraf. (mp)	Situaţie juridică	Observaţii / Referinţe
Imobilul nu are in componență construcții					

Lungime Segmente
1) Valorile lungimilor segmentelor sunt obţinute din proiecţie în plan.

Punct început	X / Y	Punct sfârşit	X / Y	Lungime segment (** (m)
1	616.470,795 383.449,619	2	616.465,131 383.448,325	5.81
2	616.465,131 383.448,325	3	616.833,888 382.473,119	1042.597
3	616.833,888 382.473,119	4	616.839,454 382.474,674	5.779
4	616.839,454 382.474,674	1	616.470,795 383.449,619	1042.318

**** Lungimile segmentelor sunt determinate în planul de proiecţie Stereo 70 şi sunt rotunjite la 1 milimetru.**
***** Distanţa dintre puncte este formată din segmente cumulate ce sunt mai mici decât valoarea 1 milimetru.**

Certific că informațiile din prezentul extras sunt conforme cu datele din planul cadastral de carte funciară al OCPI PRAHOVA la data: 04-08-2025
Situația prezentată poate face obiectul unor modificări ulterioare, in condițiile Legii cadastrului și publicității imobiliare nr. 7/1996, republicată.

Consilier/Inspector de specialitate,

Ancuța-Elena Constantin

Oficiul de Cadastru şi Publicitate Imobiliară PRAHOVA
Biroul de Cadastru şi Publicitate Imobiliară Ploieşti

Nr. cerere	131298
Ziua	01
Luna	08
Anul	2025

Cod verificare
100192385651

EXTRAS DE CARTE FUNCIARĂ
PENTRU INFORMARE

Carte Funciară Nr. 30944 Fulga

A. Partea I. Descrierea imobilului

TEREN Extravilan

Adresa: Jud. Prahova, UAT Fulga

Nr. Crt	Nr. cadastral Nr. topografic	Suprafaţa* (mp)	Observaţii / Referinţe
A1	30944	6.000	Teren neimprejmuit;

B. Partea II. Proprietari şi acte

Înscrieri privitoare la dreptul de proprietate şi alte drepturi reale		Referinţe
131298 / 01/08/2025		
Registrul Cadastral al Imobilelor (UAT Fulga); Act Normativ lg.7/1996 emis de Parlamentul Romaniei;		
B1	Se infiinteaza cartea funciara a imobilului 30944 ca urmare a finalizarii inregistrarii sistematice. Imobilul se gaseste in registrul cadastral al imobilelor sub numarul 8255.	A1
Act Notarial nr. 365, din 26/08/2021 emis de BIN STOICESCU ISABELA (CERTIFICAT DE MOSTENITOR;);		
B2	Intabulare, drept de PROPRIETATE, dobandit prin Succesiune, cota actuala 1/2	A1
	1) **DUMITRACHE MIRELA-ALINA**	
B3	Intabulare, drept de PROPRIETATE, dobandit prin Succesiune, cota actuala 1/2	A1
	1) **GRECEANU NICOLETA**	

C. Partea III. SARCINI .

Inscrieri privind dezmembrămintele dreptului de proprietate, drepturi reale de garanţie şi sarcini	Referinţe
NU SUNT	

Anexa Nr. 1 La Partea I

Teren

Nr cadastral	Suprafaţa (mp)*	Observaţii / Referinţe
30944	6.000	

* Suprafaţa este determinată in planul de proiecţie Stereo 70.

DETALII LINIARE IMOBIL



Date referitoare la teren

Nr Crt	Categorie folosinţă	Intra vilan	Suprafaţa (mp)	Tarla	Parcelă	Nr. topo	Observaţii / Referinţe
1	arabil	NU	6.000	34	504/221	-	

Lungime Segmente
1) Valorile lungimilor segmentelor sunt obţinute din proiecţie în plan.

Punct început	X / Y	Punct sfârşit	X / Y	Lungime segment (** (m)
1	616.470,795 383.449,619	2	616.465,131 383.448,325	5.81
2	616.465,131 383.448,325	3	616.833,888 382.473,119	1042.597
3	616.833,888 382.473,119	4	616.839,454 382.474,674	5.779
4	616.839,454 382.474,674	1	616.470,795 383.449,619	1042.318

**** Lungimile segmentelor sunt determinate în planul de proiecţie Stereo 70 şi sunt rotunjite la 1 milimetru.**
***** Distanţa dintre puncte este formată din segmente cumulate ce sunt mai mici decât valoarea 1 milimetru.**

Extrasul de carte funciară generat prin sistemul informatic integrat al ANCPI conține informațiile din cartea funciară active la data generării. Acesta este valabil în condițiile prevăzute de art. 7 din Legea nr. 455/2001, coroborat cu art. 3 din O.U.G. nr. 41/2016, exclusiv în mediul electronic, pentru activități și procese administrative prevăzute de legislația în vigoare. Valabilitatea poate fi extinsă și în forma fizică a documentului, fără semnătură olografă, cu acceptul expres sau procedural al instituției publice ori entității care a solicitat prezentarea acestui extras.
Verificarea corectitudinii și realității informațiilor conținute de document se poate face la adresa **www.ancpi.ro/verificare**, folosind codul de verificare online disponibil în antet. Codul de verificare este valabil 30 de zile calendaristice de la momentul generării documentului.

Data și ora generării,
04/08/2025, 13:44

Acest document se eliberează gratuit pentru proprietarii imobilelor. Pentru alți solicitanți, costul extrasului este de 25 de lei la ghișeu, respectiv 20 de lei dacă este obținut online prin platforma http://epay.ancpi.ro

Oficiul de Cadastru şi Publicitate Imobiliară PRAHOVA
Biroul de Cadastru şi Publicitate Imobiliară Ploieşti

PLOIESTI, Str. Unirii nr. 2, Cod postal 100043, Tel: (0244) 51 95 69, Fax: (0244) 59 22 95

Nr.cerere	**131297**
Ziua	**01**
Luna	**08**
Anul	**2025**

Extras de Plan Cadastral de Carte Funciară pentru Imobil număr cadastral 30943 / UAT Fulga

TEREN Extravilan
Adresa: Jud. Prahova, UAT Fulga

Comuna/Oraş/Municipiu: Fulga

Nr. cadastral	Suprafaţa măsurată	Observaţii / Referinţe
30943	5000	

* Suprafaţa este determinată in planul de proiecţie Stereo 70.

DETALII LINIARE IMOBIL



Incadrare in zonă
scara 1:10000



Date referitoare la teren

Crt	Categoria de folosință	Intra vilan	Suprafaţa (mp)	Tarla	Parcelă	Observaţii / Referinţe
1	arabil	NU	5.000	34	504/222	
	TOTAL:		**5.000**			

Date referitoare la construcţii

Crt	Numar	Destinaţie construcţie	Supraf. (mp)	Situaţie juridică	Observaţii / Referinţe
Imobilul nu are in componență construcții					

Lungime Segmente
1) Valorile lungimilor segmentelor sunt obţinute din proiecţie în plan.

Punct început	X / Y	Punct sfârşit	X / Y	Lungime segment (** (m)
1	616.465,131 383.448,325	2	616.460,412 383.447,247	4.841
2	616.460,412 383.447,247	3	616.829,251 382.471,824	1042.829
3	616.829,251 382.471,824	4	616.833,888 382.473,119	4.814
4	616.833,888 382.473,119	1	616.465,131 383.448,325	1042.597

**** Lungimile segmentelor sunt determinate în planul de proiecţie Stereo 70 şi sunt rotunjite la 1 milimetru.**
***** Distanţa dintre puncte este formată din segmente cumulate ce sunt mai mici decât valoarea 1 milimetru.**

Certific că informațiile din prezentul extras sunt conforme cu datele din planul cadastral de carte funciară al OCPI PRAHOVA la data: 04-08-2025
Situația prezentată poate face obiectul unor modificări ulterioare, in condițiile Legii cadastrului și publicității imobiliare nr. 7/1996, republicată.

Consilier/Inspector de specialitate,

Ancuța-Elena Constantin

Oficiul de Cadastru şi Publicitate Imobiliară PRAHOVA
Biroul de Cadastru şi Publicitate Imobiliară Ploieşti

Nr. cerere	131297
Ziua	01
Luna	08
Anul	2025

Cod verificare
100192385650

EXTRAS DE CARTE FUNCIARĂ
PENTRU INFORMARE

Carte Funciară Nr. 30943 Fulga

A. Partea I. Descrierea imobilului

TEREN Extravilan

Adresa: Jud. Prahova, UAT Fulga

Nr. Crt	Nr. cadastral Nr. topografic	Suprafaţa* (mp)	Observaţii / Referinţe
A1	30943	5.000	Teren neimprejmuit;

B. Partea II. Proprietari şi acte

Înscrieri privitoare la dreptul de proprietate şi alte drepturi reale		Referinţe
131297 / 01/08/2025		
Registrul Cadastral al Imobilelor (UAT Fulga); Act Normativ lg.7/1996 emis de Parlamentul Romaniei;		
B1	Se infiinteaza cartea funciara a imobilului 30943 ca urmare a finalizarii inregistrarii sistematice. Imobilul se gaseste in registrul cadastral al imobilelor sub numarul 8254.	A1
Act Administrativ nr. 83020, din 26/10/1999 emis de CJSDPAT PRAHOVA (TITLU DE PROPRIETATE;);		
B2	Intabulare, drept de PROPRIETATE, dobandit prin Reconstituire, cota actuala 1/1	A1
	1) **MARCU OPRINA** 2) **ŞERBAN ANICA** 3) **PANAIT GEORGETA** 4) **ŞIŞINEA FLORIN**	

C. Partea III. SARCINI .

Inscrieri privind dezmembrămintele dreptului de proprietate, drepturi reale de garanţie şi sarcini	Referinţe
NU SUNT	

Anexa Nr. 1 La Partea I

Teren

Nr cadastral	Suprafaţa (mp)*	Observaţii / Referinţe
30943	5.000	

* Suprafaţa este determinată in planul de proiecţie Stereo 70.

DETALII LINIARE IMOBIL



Date referitoare la teren

Nr Crt	Categorie folosinţă	Intra vilan	Suprafaţa (mp)	Tarla	Parcelă	Nr. topo	Observaţii / Referinţe
1	arabil	NU	5.000	34	504/222	-	

Lungime Segmente
1) Valorile lungimilor segmentelor sunt obţinute din proiecţie în plan.

Punct început	X / Y	Punct sfârşit	X / Y	Lungime segment (** (m)
1	616.465,131 383.448,325	2	616.460,412 383.447,247	4.841
2	616.460,412 383.447,247	3	616.829,251 382.471,824	1042.829
3	616.829,251 382.471,824	4	616.833,888 382.473,119	4.814
4	616.833,888 382.473,119	1	616.465,131 383.448,325	1042.597

**** Lungimile segmentelor sunt determinate în planul de proiecţie Stereo 70 şi sunt rotunjite la 1 milimetru.**
***** Distanţa dintre puncte este formată din segmente cumulate ce sunt mai mici decât valoarea 1 milimetru.**

Extrasul de carte funciară generat prin sistemul informatic integrat al ANCPI conține informațiile din cartea funciară active la data generării. Acesta este valabil în condițiile prevăzute de art. 7 din Legea nr. 455/2001, coroborat cu art. 3 din O.U.G. nr. 41/2016, exclusiv în mediul electronic, pentru activități și procese administrative prevăzute de legislația în vigoare. Valabilitatea poate fi extinsă și în forma fizică a documentului, fără semnătură olografă, cu acceptul expres sau procedural al instituției publice ori entității care a solicitat prezentarea acestui extras.
Verificarea corectitudinii și realității informațiilor conținute de document se poate face la adresa **www.ancpi.ro/verificare**, folosind codul de verificare online disponibil în antet. Codul de verificare este valabil 30 de zile calendaristice de la momentul generării documentului.

Data și ora generării,
04/08/2025, 13:44

Acest document se eliberează gratuit pentru proprietarii imobilelor. Pentru alți solicitanți, costul extrasului este de 25 de lei la ghișeu, respectiv 20 de lei dacă este obținut online prin platforma http://epay.ancpi.ro

Oficiul de Cadastru şi Publicitate Imobiliară PRAHOVA
Biroul de Cadastru şi Publicitate Imobiliară Ploieşti

PLOIESTI, Str. Unirii nr. 2, Cod postal 100043, Tel: (0244) 51 95 69, Fax: (0244) 59 22 95

Nr.cerere	**131296**
Ziua	**01**
Luna	**08**
Anul	**2025**

Extras de Plan Cadastral de Carte Funciară pentru Imobil număr cadastral 30942 / UAT Fulga

TEREN Extravilan
Adresa: Jud. Prahova, UAT Fulga

Comuna/Oraş/Municipiu: Fulga

Nr. cadastral	Suprafaţa măsurată	Observaţii / Referinţe
30942	7000	

* Suprafaţa este determinată in planul de proiecţie Stereo 70.

DETALII LINIARE IMOBIL



Incadrare in zonă
scara 1:10000



Date referitoare la teren

Crt	Categoria de folosință	Intra vilan	Suprafaţa (mp)	Tarla	Parcelă	Observaţii / Referinţe
1	arabil	NU	7.000	34	504/223	
	TOTAL:		**7.000**			

Date referitoare la construcţii

Crt	Numar	Destinaţie construcţie	Supraf. (mp)	Situaţie juridică	Observaţii / Referinţe
Imobilul nu are in componență construcții					

Lungime Segmente
1) Valorile lungimilor segmentelor sunt obţinute din proiecţie în plan.

Punct început	X / Y	Punct sfârşit	X / Y	Lungime segment (** (m)
1	616.460,412 383.447,247	2	616.453,808 383.445,738	6.774
2	616.453,808 383.445,738	3	616.822,761 382.470,011	1043.154
3	616.822,761 382.470,011	4	616.829,251 382.471,824	6.738
4	616.829,251 382.471,824	1	616.460,412 383.447,247	1042.829

**** Lungimile segmentelor sunt determinate în planul de proiecţie Stereo 70 şi sunt rotunjite la 1 milimetru.**
***** Distanţa dintre puncte este formată din segmente cumulate ce sunt mai mici decât valoarea 1 milimetru.**

Certific că informațiile din prezentul extras sunt conforme cu datele din planul cadastral de carte funciară al OCPI PRAHOVA la data: 04-08-2025
Situația prezentată poate face obiectul unor modificări ulterioare, in condițiile Legii cadastrului și publicității imobiliare nr. 7/1996, republicată.

Consilier/Inspector de specialitate,

Ancuța-Elena Constantin

Oficiul de Cadastru şi Publicitate Imobiliară PRAHOVA
Biroul de Cadastru şi Publicitate Imobiliară Ploieşti

Nr. cerere	131296
Ziua	01
Luna	08
Anul	2025

Cod verificare
100192385649

EXTRAS DE CARTE FUNCIARĂ
PENTRU INFORMARE

Carte Funciară Nr. 30942 Fulga

A. Partea I. Descrierea imobilului

TEREN Extravilan

Adresa: Jud. Prahova, UAT Fulga

Nr. Crt	Nr. cadastral Nr. topografic	Suprafaţa* (mp)	Observaţii / Referinţe
A1	30942	7.000	Teren neimprejmuit;

B. Partea II. Proprietari şi acte

Înscrieri privitoare la dreptul de proprietate şi alte drepturi reale		Referinţe
131296 / 01/08/2025		
Registrul Cadastral al Imobilelor (UAT Fulga); Act Normativ lg.7/1996 emis de Parlamentul Romaniei;		
B1	Se infiinteaza cartea funciara a imobilului 30942 ca urmare a finalizarii inregistrarii sistematice. Imobilul se gaseste in registrul cadastral al imobilelor sub numarul 8253.	A1
Act Administrativ nr. 81351, din 25/05/1999 emis de CJSDPAT PRAHOVA (TITLU DE PROPRIETATE;);		
B2	Intabulare, drept de PROPRIETATE, dobandit prin Reconstituire, cota actuala 1/1	A1
	1) **PANAIT CONSTANTIN**	

C. Partea III. SARCINI .

Inscrieri privind dezmembrămintele dreptului de proprietate, drepturi reale de garanţie şi sarcini	Referinţe
NU SUNT	

Anexa Nr. 1 La Partea I

Teren

Nr cadastral	Suprafaţa (mp)*	Observaţii / Referinţe
30942	7.000	

* Suprafaţa este determinată in planul de proiecţie Stereo 70.

DETALII LINIARE IMOBIL



Date referitoare la teren

Nr Crt	Categorie folosinţă	Intra vilan	Suprafaţa (mp)	Tarla	Parcelă	Nr. topo	Observaţii / Referinţe
1	arabil	NU	7.000	34	504/223	-	

Lungime Segmente
1) Valorile lungimilor segmentelor sunt obţinute din proiecţie în plan.

Punct început	X / Y	Punct sfârşit	X / Y	Lungime segment (** (m)
1	616.460,412 383.447,247	2	616.453,808 383.445,738	6.774
2	616.453,808 383.445,738	3	616.822,761 382.470,011	1043.154
3	616.822,761 382.470,011	4	616.829,251 382.471,824	6.738
4	616.829,251 382.471,824	1	616.460,412 383.447,247	1042.829

**** Lungimile segmentelor sunt determinate în planul de proiecţie Stereo 70 şi sunt rotunjite la 1 milimetru.**
***** Distanţa dintre puncte este formată din segmente cumulate ce sunt mai mici decât valoarea 1 milimetru.**

Extrasul de carte funciară generat prin sistemul informatic integrat al ANCPI conține informațiile din cartea funciară active la data generării. Acesta este valabil în condițiile prevăzute de art. 7 din Legea nr. 455/2001, coroborat cu art. 3 din O.U.G. nr. 41/2016, exclusiv în mediul electronic, pentru activități și procese administrative prevăzute de legislația în vigoare. Valabilitatea poate fi extinsă și în forma fizică a documentului, fără semnătură olografă, cu acceptul expres sau procedural al instituției publice ori entității care a solicitat prezentarea acestui extras.
Verificarea corectitudinii și realității informațiilor conținute de document se poate face la adresa **www.ancpi.ro/verificare**, folosind codul de verificare online disponibil în antet. Codul de verificare este valabil 30 de zile calendaristice de la momentul generării documentului.

Data și ora generării,
04/08/2025, 13:45

Acest document se eliberează gratuit pentru proprietarii imobilelor. Pentru alți solicitanți, costul extrasului este de 25 de lei la ghișeu, respectiv 20 de lei dacă este obținut online prin platforma http://epay.ancpi.ro

ANCPI
AGENȚIA NAȚIONALĂ DE CADASTRU ȘI PUBLICITATE IMOBILIARĂ

Oficiul de Cadastru şi Publicitate Imobiliară PRAHOVA
Biroul de Cadastru şi Publicitate Imobiliară Ploiești

PLOIESTI, Str. Unirii nr. 2, Cod postal 100043, Tel: (0244) 51 95 69, Fax: (0244) 59 22 95

Nr.cerere	**131295**
Ziua	**01**
Luna	**08**
Anul	**2025**

Extras de Plan Cadastral de Carte Funciară pentru Imobil număr cadastral 30941 / UAT Fulga

TEREN Extravilan
Adresa: Jud. Prahova, UAT Fulga

Comuna/Oraş/Municipiu: Fulga

Nr. cadastral	Suprafața măsurată	Observaţii / Referinţe
30941	7000	

* Suprafaţa este determinată in planul de proiecţie Stereo 70.

DETALII LINIARE IMOBIL



Incadrare in zonă
scara 1:10000



Date referitoare la teren

Crt	Categoria de folosință	Intra vilan	Suprafaţa (mp)	Tarla	Parcelă	Observaţii / Referinţe
1	arabil	NU	7.000	34	504/224	
	TOTAL:		**7.000**			

Date referitoare la construcţii

Crt	Numar	Destinaţie construcţie	Supraf. (mp)	Situaţie juridică	Observaţii / Referinţe
Imobilul nu are in componență construcții					

Lungime Segmente
1) Valorile lungimilor segmentelor sunt obţinute din proiecţie în plan.

Punct început	X / Y	Punct sfârşit	X / Y	Lungime segment (** (m)
1	616.822,761 382.470,011	2	616.453,808 383.445,738	1043.154
2	616.453,808 383.445,738	3	616.447,205 383.444,23	6.773
3	616.447,205 383.444,23	4	616.816,274 382.468,199	1043.479
4	616.816,274 382.468,199	1	616.822,761 382.470,011	6.735

**** Lungimile segmentelor sunt determinate în planul de proiecţie Stereo 70 şi sunt rotunjite la 1 milimetru.**
***** Distanţa dintre puncte este formată din segmente cumulate ce sunt mai mici decât valoarea 1 milimetru.**

Certific că informațiile din prezentul extras sunt conforme cu datele din planul cadastral de carte funciară al OCPI PRAHOVA la data: 04-08-2025
Situația prezentată poate face obiectul unor modificări ulterioare, in condițiile Legii cadastrului și publicității imobiliare nr. 7/1996, republicată.

Consilier/Inspector de specialitate,

Ancuța-Elena Constantin

Oficiul de Cadastru şi Publicitate Imobiliară PRAHOVA
Biroul de Cadastru şi Publicitate Imobiliară Ploieşti

Nr. cerere	131295
Ziua	01
Luna	08
Anul	2025

Cod verificare
100192385648

EXTRAS DE CARTE FUNCIARĂ
PENTRU INFORMARE

Carte Funciară Nr. 30941 Fulga

A. Partea I. Descrierea imobilului

TEREN Extravilan

Adresa: Jud. Prahova, UAT Fulga

Nr. Crt	Nr. cadastral Nr. topografic	Suprafaţa* (mp)	Observaţii / Referinţe
A1	30941	7.000	Teren neimprejmuit;

B. Partea II. Proprietari şi acte

Înscrieri privitoare la dreptul de proprietate şi alte drepturi reale		Referinţe
131295 / 01/08/2025		
Registrul Cadastral al Imobilelor (UAT Fulga); Act Normativ lg.7/1996 emis de Parlamentul Romaniei;		
B1	Se infiinteaza cartea funciara a imobilului 30941 ca urmare a finalizarii inregistrarii sistematice. Imobilul se gaseste in registrul cadastral al imobilelor sub numarul 8252.	A1
Act Notarial nr. 63, din 07/08/2012 emis de BNP HURDUC PETRE-VIOREL (CERTIFICAT DE MOSTENITOR;);		
B2	Intabulare, drept de PROPRIETATE, dobandit prin Succesiune, cota actuala 1/2	A1
	1) **PANAIT GHEORGHE**	
B3	Intabulare, drept de PROPRIETATE, dobandit prin Succesiune, cota actuala 1/2	A1
	1) **PANAIT ION**	

C. Partea III. SARCINI .

Inscrieri privind dezmembrămintele dreptului de proprietate, drepturi reale de garanţie şi sarcini	Referinţe
NU SUNT	

Anexa Nr. 1 La Partea I

Teren

Nr cadastral	Suprafaţa (mp)*	Observaţii / Referinţe
30941	7.000	

* Suprafaţa este determinată in planul de proiecţie Stereo 70.

DETALII LINIARE IMOBIL



Date referitoare la teren

Nr Crt	Categorie folosinţă	Intra vilan	Suprafaţa (mp)	Tarla	Parcelă	Nr. topo	Observaţii / Referinţe
1	arabil	NU	7.000	34	504/224	-	

Lungime Segmente
1) Valorile lungimilor segmentelor sunt obţinute din proiecţie în plan.

Punct început	X / Y	Punct sfârşit	X / Y	Lungime segment (** (m)
1	616.822,761 382.470,011	2	616.453,808 383.445,738	1043.154
2	616.453,808 383.445,738	3	616.447,205 383.444,23	6.773
3	616.447,205 383.444,23	4	616.816,274 382.468,199	1043.479
4	616.816,274 382.468,199	1	616.822,761 382.470,011	6.735

**** Lungimile segmentelor sunt determinate în planul de proiecţie Stereo 70 şi sunt rotunjite la 1 milimetru.**
***** Distanţa dintre puncte este formată din segmente cumulate ce sunt mai mici decât valoarea 1 milimetru.**

Extrasul de carte funciară generat prin sistemul informatic integrat al ANCPI conține informațiile din cartea funciară active la data generării. Acesta este valabil în condițiile prevăzute de art. 7 din Legea nr. 455/2001, coroborat cu art. 3 din O.U.G. nr. 41/2016, exclusiv în mediul electronic, pentru activități și procese administrative prevăzute de legislația în vigoare. Valabilitatea poate fi extinsă și în forma fizică a documentului, fără semnătură olografă, cu acceptul expres sau procedural al instituției publice ori entității care a solicitat prezentarea acestui extras.
Verificarea corectitudinii și realității informațiilor conținute de document se poate face la adresa **www.ancpi.ro/verificare**, folosind codul de verificare online disponibil în antet. Codul de verificare este valabil 30 de zile calendaristice de la momentul generării documentului.

Data și ora generării,
04/08/2025, 13:45

Acest document se eliberează gratuit pentru proprietarii imobilelor. Pentru alți solicitanți, costul extrasului este de 25 de lei la ghișeu, respectiv 20 de lei dacă este obținut online prin platforma http://epay.ancpi.ro

Oficiul de Cadastru şi Publicitate Imobiliară PRAHOVA
Biroul de Cadastru şi Publicitate Imobiliară Ploieşti

PLOIESTI, Str. Unirii nr. 2, Cod postal 100043, Tel: (0244) 51 95 69, Fax: (0244) 59 22 95

Nr.cerere	**131294**
Ziua	**01**
Luna	**08**
Anul	**2025**

Extras de Plan Cadastral de Carte Funciară pentru Imobil număr cadastral 30940 / UAT Fulga

TEREN Extravilan
Adresa: Jud. Prahova, UAT Fulga

Comuna/Oraş/Municipiu: Fulga

Nr. cadastral	Suprafaţa măsurată	Observaţii / Referinţe
30940	5500	

* Suprafaţa este determinată in planul de proiecţie Stereo 70.

DETALII LINIARE IMOBIL



Incadrare in zonă
scara 1:10000



Date referitoare la teren

Crt	Categoria de folosință	Intra vilan	Suprafaţa (mp)	Tarla	Parcelă	Observaţii / Referinţe
1	arabil	NU	5.500	34	504/225	
	TOTAL:		**5.500**			

Date referitoare la construcţii

Crt	Numar	Destinaţie construcţie	Supraf. (mp)	Situaţie juridică	Observaţii / Referinţe
Imobilul nu are in componență construcții					

Lungime Segmente
1) Valorile lungimilor segmentelor sunt obţinute din proiecţie în plan.

Punct început	X / Y	Punct sfârşit	X / Y	Lungime segment (** (m)
1	616.816,274 382.468,199	2	616.447,205 383.444,23	1043.479
2	616.447,205 383.444,23	3	616.442,019 383.443,045	5.32
3	616.442,019 383.443,045	4	616.811,178 382.466,776	1043.733
4	616.811,178 382.466,776	1	616.816,274 382.468,199	5.291

**** Lungimile segmentelor sunt determinate în planul de proiecţie Stereo 70 şi sunt rotunjite la 1 milimetru.**
***** Distanţa dintre puncte este formată din segmente cumulate ce sunt mai mici decât valoarea 1 milimetru.**

Certific că informațiile din prezentul extras sunt conforme cu datele din planul cadastral de carte funciară al OCPI PRAHOVA la data: 04-08-2025
Situația prezentată poate face obiectul unor modificări ulterioare, in condițiile Legii cadastrului și publicității imobiliare nr. 7/1996, republicată.

Consilier/Inspector de specialitate,

Ancuța-Elena Constantin

Oficiul de Cadastru şi Publicitate Imobiliară PRAHOVA
Biroul de Cadastru şi Publicitate Imobiliară Ploieşti

Nr. cerere	131294
Ziua	01
Luna	08
Anul	2025

Cod verificare
100192385647

EXTRAS DE CARTE FUNCIARĂ
PENTRU INFORMARE

Carte Funciară Nr. 30940 Fulga

A. Partea I. Descrierea imobilului

TEREN Extravilan

Adresa: Jud. Prahova, UAT Fulga

Nr. Crt	Nr. cadastral Nr. topografic	Suprafaţa* (mp)	Observaţii / Referinţe
A1	30940	5.500	Teren neimprejmuit;

B. Partea II. Proprietari şi acte

Înscrieri privitoare la dreptul de proprietate şi alte drepturi reale		Referinţe
131294 / 01/08/2025		
Registrul Cadastral al Imobilelor (UAT Fulga); Act Normativ lg.7/1996 emis de Parlamentul Romaniei;		
B1	Se infiinteaza cartea funciara a imobilului 30940 ca urmare a finalizarii inregistrarii sistematice. Imobilul se gaseste in registrul cadastral al imobilelor sub numarul 8251.	A1
Act Notarial nr. 231, din 13/10/2021 emis de BIN BURTICA ADELA (CERTIFICAT DE MOSTENITOR;);		
B2	Intabulare, drept de PROPRIETATE, dobandit prin Succesiune, cota actuala 1/1	A1
	1) **PANAIT NICULAE**	

C. Partea III. SARCINI .

Inscrieri privind dezmembrămintele dreptului de proprietate, drepturi reale de garanţie şi sarcini	Referinţe
NU SUNT	

Anexa Nr. 1 La Partea I

Teren

Nr cadastral	Suprafaţa (mp)*	Observaţii / Referinţe
30940	5.500	

* Suprafaţa este determinată in planul de proiecţie Stereo 70.

DETALII LINIARE IMOBIL



Date referitoare la teren

Nr Crt	Categorie folosinţă	Intra vilan	Suprafaţa (mp)	Tarla	Parcelă	Nr. topo	Observaţii / Referinţe
1	arabil	NU	5.500	34	504/225	-	

Lungime Segmente
1) Valorile lungimilor segmentelor sunt obţinute din proiecţie în plan.

Punct început	X / Y	Punct sfârşit	X / Y	Lungime segment (** (m)
1	616.816,274 382.468,199	2	616.447,205 383.444,23	1043.479
2	616.447,205 383.444,23	3	616.442,019 383.443,045	5.32
3	616.442,019 383.443,045	4	616.811,178 382.466,776	1043.733
4	616.811,178 382.466,776	1	616.816,274 382.468,199	5.291

**** Lungimile segmentelor sunt determinate în planul de proiecţie Stereo 70 şi sunt rotunjite la 1 milimetru.**
***** Distanţa dintre puncte este formată din segmente cumulate ce sunt mai mici decât valoarea 1 milimetru.**

Extrasul de carte funciară generat prin sistemul informatic integrat al ANCPI conține informațiile din cartea funciară active la data generării. Acesta este valabil în condițiile prevăzute de art. 7 din Legea nr. 455/2001, coroborat cu art. 3 din O.U.G. nr. 41/2016, exclusiv în mediul electronic, pentru activități și procese administrative prevăzute de legislația în vigoare. Valabilitatea poate fi extinsă și în forma fizică a documentului, fără semnătură olografă, cu acceptul expres sau procedural al instituției publice ori entității care a solicitat prezentarea acestui extras.
Verificarea corectitudinii și realității informațiilor conținute de document se poate face la adresa **www.ancpi.ro/verificare**, folosind codul de verificare online disponibil în antet. Codul de verificare este valabil 30 de zile calendaristice de la momentul generării documentului.

Data și ora generării,
04/08/2025, 13:45

Acest document se eliberează gratuit pentru proprietarii imobilelor. Pentru alți solicitanți, costul extrasului este de 25 de lei la ghișeu, respectiv 20 de lei dacă este obținut online prin platforma http://epay.ancpi.ro

Oficiul de Cadastru şi Publicitate Imobiliară PRAHOVA
Biroul de Cadastru şi Publicitate Imobiliară Ploieşti

PLOIESTI, Str. Unirii nr. 2, Cod postal 100043, Tel: (0244) 51 95 69, Fax: (0244) 59 22 95

Nr.cerere	**131293**
Ziua	**01**
Luna	**08**
Anul	**2025**

Extras de Plan Cadastral de Carte Funciară pentru Imobil număr cadastral 30939 / UAT Fulga

TEREN Extravilan
Adresa: Jud. Prahova, UAT Fulga

Comuna/Oraş/Municipiu: Fulga

Nr. cadastral	Suprafaţa măsurată	Observaţii / Referinţe
30939	5000	

* Suprafaţa este determinată in planul de proiecţie Stereo 70.

DETALII LINIARE IMOBIL



Incadrare in zonă
scara 1:10000



Date referitoare la teren

Crt	Categoria de folosință	Intra vilan	Suprafaţa (mp)	Tarla	Parcelă	Observaţii / Referinţe
1	arabil	NU	5.000	34	504/226	
	TOTAL:		**5.000**			

Date referitoare la construcţii

Crt	Numar	Destinaţie construcţie	Supraf. (mp)	Situaţie juridică	Observaţii / Referinţe
Imobilul nu are in componență construcții					

Lungime Segmente
1) Valorile lungimilor segmentelor sunt obţinute din proiecţie în plan.

Punct început	X / Y	Punct sfârşit	X / Y	Lungime segment (** (m)
1	616.811,178 382.466,776	2	616.442,019 383.443,045	1043.733
2	616.442,019 383.443,045	3	616.437,305 383.441,968	4.835
3	616.437,305 383.441,968	4	616.806,531 382.465,522	1043.923
4	616.806,531 382.465,522	5	616.807,404 382.465,735	0.899
5	616.807,404 382.465,735	6	616.807,409 382.465,723	0.013
6	616.807,409 382.465,723	1	616.811,178 382.466,776	3.913

**** Lungimile segmentelor sunt determinate în planul de proiecţie Stereo 70 şi sunt rotunjite la 1 milimetru.**
***** Distanţa dintre puncte este formată din segmente cumulate ce sunt mai mici decât valoarea 1 milimetru.**

Certific că informațiile din prezentul extras sunt conforme cu datele din planul cadastral de carte funciară al OCPI PRAHOVA la data: 04-08-2025
Situația prezentată poate face obiectul unor modificări ulterioare, in condițiile Legii cadastrului și publicității imobiliare nr. 7/1996, republicată.

Consilier/Inspector de specialitate,

Ancuța-Elena Constantin

Oficiul de Cadastru şi Publicitate Imobiliară PRAHOVA
Biroul de Cadastru şi Publicitate Imobiliară Ploieşti

Nr. cerere	131293
Ziua	01
Luna	08
Anul	2025

Cod verificare
100192385646

EXTRAS DE CARTE FUNCIARĂ
PENTRU INFORMARE

Carte Funciară Nr. 30939 Fulga

A. Partea I. Descrierea imobilului

TEREN Extravilan

Adresa: Jud. Prahova, UAT Fulga

Nr. Crt	Nr. cadastral Nr. topografic	Suprafaţa* (mp)	Observaţii / Referinţe
A1	30939	5.000	Teren neimprejmuit;

B. Partea II. Proprietari şi acte

Înscrieri privitoare la dreptul de proprietate şi alte drepturi reale		Referinţe
131293 / 01/08/2025		
Registrul Cadastral al Imobilelor (UAT Fulga); Act Normativ lg.7/1996 emis de Parlamentul Romaniei;		
B1	Se infiinteaza cartea funciara a imobilului 30939 ca urmare a finalizarii inregistrarii sistematice. Imobilul se gaseste in registrul cadastral al imobilelor sub numarul 8250.	A1
Act Administrativ nr. 79516, din 27/01/1999 emis de CJSDPAT PRAHOVA (TITLU DE PROPRIETATE;);		
B2	Intabulare, drept de PROPRIETATE, dobandit prin Reconstituire, cota actuala 1/1	A1
	1) **PANAIT GHEORGHE**	

C. Partea III. SARCINI .

Inscrieri privind dezmembrămintele dreptului de proprietate, drepturi reale de garanţie şi sarcini	Referinţe
NU SUNT	

Anexa Nr. 1 La Partea I

Teren

Nr cadastral	Suprafaţa (mp)*	Observaţii / Referinţe
30939	5.000	

* Suprafaţa este determinată in planul de proiecţie Stereo 70.

DETALII LINIARE IMOBIL



Date referitoare la teren

Nr Crt	Categorie folosinţă	Intra vilan	Suprafaţa (mp)	Tarla	Parcelă	Nr. topo	Observaţii / Referinţe
1	arabil	NU	5.000	34	504/226	-	

Lungime Segmente
1) Valorile lungimilor segmentelor sunt obţinute din proiecţie în plan.

Punct început	X / Y	Punct sfârşit	X / Y	Lungime segment (** (m)
1	616.811,178 382.466,776	2	616.442,019 383.443,045	1043.733
2	616.442,019 383.443,045	3	616.437,305 383.441,968	4.835
3	616.437,305 383.441,968	4	616.806,531 382.465,522	1043.923
4	616.806,531 382.465,522	5	616.807,404 382.465,735	0.899

Punct început	X / Y	Punct sfârşit	X / Y	Lungime segment (** (m)
5	616.807,404 382.465,735	6	616.807,409 382.465,723	0.013
6	616.807,409 382.465,723	1	616.811,178 382.466,776	3.913

**** Lungimile segmentelor sunt determinate în planul de proiecţie Stereo 70 şi sunt rotunjite la 1 milimetru.**
***** Distanţa dintre puncte este formată din segmente cumulate ce sunt mai mici decât valoarea 1 milimetru.**

Extrasul de carte funciară generat prin sistemul informatic integrat al ANCPI conține informațiile din cartea funciară active la data generării. Acesta este valabil în condițiile prevăzute de art. 7 din Legea nr. 455/2001, coroborat cu art. 3 din O.U.G. nr. 41/2016, exclusiv în mediul electronic, pentru activități și procese administrative prevăzute de legislația în vigoare. Valabilitatea poate fi extinsă și în forma fizică a documentului, fără semnătură olografă, cu acceptul expres sau procedural al instituției publice ori entității care a solicitat prezentarea acestui extras.
Verificarea corectitudinii și realității informațiilor conținute de document se poate face la adresa **www.ancpi.ro/verificare**, folosind codul de verificare online disponibil în antet. Codul de verificare este valabil 30 de zile calendaristice de la momentul generării documentului.

Data și ora generării,
04/08/2025, 13:45

Acest document se eliberează gratuit pentru proprietarii imobilelor. Pentru alți solicitanți, costul extrasului este de 25 de lei la ghișeu, respectiv 20 de lei dacă este obținut online prin platforma http://epay.ancpi.ro

ANCPI
AGENȚIA NAȚIONALĂ DE CADASTRU ȘI PUBLICITATE IMOBILIARĂ

Oficiul de Cadastru şi Publicitate Imobiliară PRAHOVA
Biroul de Cadastru şi Publicitate Imobiliară Ploiești

PLOIESTI, Str. Unirii nr. 2, Cod postal 100043, Tel: (0244) 51 95 69, Fax: (0244) 59 22 95

Nr.cerere	**131292**
Ziua	**01**
Luna	**08**
Anul	**2025**

Extras de Plan Cadastral de Carte Funciară pentru Imobil număr cadastral 30938 / UAT Fulga

TEREN Extravilan
Adresa: Jud. Prahova, UAT Fulga

Comuna/Oraş/Municipiu: Fulga

Nr. cadastral	Suprafața măsurată	Observaţii / Referinţe
30938	7000	

* Suprafaţa este determinată in planul de proiecţie Stereo 70.

DETALII LINIARE IMOBIL



Incadrare in zonă
scara 1:10000



Date referitoare la teren

Crt	Categoria de folosință	Intra vilan	Suprafaţa (mp)	Tarla	Parcelă	Observaţii / Referinţe
1	arabil	NU	7.000	34	504/227	
	TOTAL:		**7.000**			

Date referitoare la construcţii

Crt	Numar	Destinaţie construcţie	Supraf. (mp)	Situaţie juridică	Observaţii / Referinţe
Imobilul nu are in componență construcții					

Lungime Segmente
1) Valorile lungimilor segmentelor sunt obţinute din proiecţie în plan.

Punct început	X / Y	Punct sfârşit	X / Y	Lungime segment (** (m)
1	616.806,531 382.465,522	2	616.437,305 383.441,968	1043.923
2	616.437,305 383.441,968	3	616.430,706 383.440,461	6.769
3	616.430,706 383.440,461	4	616.799,967 382.463,922	1044.022
4	616.799,967 382.463,922	1	616.806,531 382.465,522	6.756

**** Lungimile segmentelor sunt determinate în planul de proiecţie Stereo 70 şi sunt rotunjite la 1 milimetru.**
***** Distanţa dintre puncte este formată din segmente cumulate ce sunt mai mici decât valoarea 1 milimetru.**

Certific că informațiile din prezentul extras sunt conforme cu datele din planul cadastral de carte funciară al OCPI PRAHOVA la data: 04-08-2025
Situația prezentată poate face obiectul unor modificări ulterioare, in condițiile Legii cadastrului și publicității imobiliare nr. 7/1996, republicată.

Consilier/Inspector de specialitate,

Ancuța-Elena Constantin

Oficiul de Cadastru şi Publicitate Imobiliară PRAHOVA
Biroul de Cadastru şi Publicitate Imobiliară Ploieşti

Nr. cerere	131292
Ziua	01
Luna	08
Anul	2025

Cod verificare
100192385645

EXTRAS DE CARTE FUNCIARĂ
PENTRU INFORMARE

Carte Funciară Nr. 30938 Fulga

A. Partea I. Descrierea imobilului

TEREN Extravilan

Adresa: Jud. Prahova, UAT Fulga

Nr. Crt	Nr. cadastral Nr. topografic	Suprafaţa* (mp)	Observaţii / Referinţe
A1	30938	7.000	Teren neimprejmuit;

B. Partea II. Proprietari şi acte

Înscrieri privitoare la dreptul de proprietate şi alte drepturi reale		Referinţe
131292 / 01/08/2025		
Registrul Cadastral al Imobilelor (UAT Fulga); Act Normativ lg.7/1996 emis de Parlamentul Romaniei;		
B1	Se infiinteaza cartea funciara a imobilului 30938 ca urmare a finalizarii inregistrarii sistematice. Imobilul se gaseste in registrul cadastral al imobilelor sub numarul 8249.	A1
Act Administrativ nr. 78258, din 06/01/1999 emis de CJSDPAT PRAHOVA (TITLU DE PROPRIETATE;);		
B2	Intabulare, drept de PROPRIETATE, dobandit prin Reconstituire, cota actuala 1/1	A1
	1) **PANAIT ELENA** 2) **PANAIT CONSTANTIN** 3) **PANAIT ŞTEFAN**	

C. Partea III. SARCINI .

Inscrieri privind dezmembrămintele dreptului de proprietate, drepturi reale de garanţie şi sarcini	Referinţe
NU SUNT	

Anexa Nr. 1 La Partea I

Teren

Nr cadastral	Suprafaţa (mp)*	Observaţii / Referinţe
30938	7.000	

* Suprafaţa este determinată in planul de proiecţie Stereo 70.

DETALII LINIARE IMOBIL



Date referitoare la teren

Nr Crt	Categorie folosinţă	Intra vilan	Suprafaţa (mp)	Tarla	Parcelă	Nr. topo	Observaţii / Referinţe
1	arabil	NU	7.000	34	504/227	-	

Lungime Segmente
1) Valorile lungimilor segmentelor sunt obţinute din proiecţie în plan.

Punct început	X / Y	Punct sfârşit	X / Y	Lungime segment (** (m)
1	616.806,531 382.465,522	2	616.437,305 383.441,968	1043.923
2	616.437,305 383.441,968	3	616.430,706 383.440,461	6.769
3	616.430,706 383.440,461	4	616.799,967 382.463,922	1044.022
4	616.799,967 382.463,922	1	616.806,531 382.465,522	6.756

**** Lungimile segmentelor sunt determinate în planul de proiecţie Stereo 70 şi sunt rotunjite la 1 milimetru.**
***** Distanţa dintre puncte este formată din segmente cumulate ce sunt mai mici decât valoarea 1 milimetru.**

Extrasul de carte funciară generat prin sistemul informatic integrat al ANCPI conține informațiile din cartea funciară active la data generării. Acesta este valabil în condițiile prevăzute de art. 7 din Legea nr. 455/2001, coroborat cu art. 3 din O.U.G. nr. 41/2016, exclusiv în mediul electronic, pentru activități și procese administrative prevăzute de legislația în vigoare. Valabilitatea poate fi extinsă și în forma fizică a documentului, fără semnătură olografă, cu acceptul expres sau procedural al instituției publice ori entității care a solicitat prezentarea acestui extras.
Verificarea corectitudinii și realității informațiilor conținute de document se poate face la adresa **www.ancpi.ro/verificare**, folosind codul de verificare online disponibil în antet. Codul de verificare este valabil 30 de zile calendaristice de la momentul generării documentului.

Data și ora generării,
04/08/2025, 13:45

Acest document se eliberează gratuit pentru proprietarii imobilelor. Pentru alți solicitanți, costul extrasului este de 25 de lei la ghișeu, respectiv 20 de lei dacă este obținut online prin platforma http://epay.ancpi.ro

Oficiul de Cadastru şi Publicitate Imobiliară PRAHOVA
Biroul de Cadastru şi Publicitate Imobiliară Ploieşti

PLOIESTI, Str. Unirii nr. 2, Cod postal 100043, Tel: (0244) 51 95 69, Fax: (0244) 59 22 95

Nr.cerere	**131291**
Ziua	**01**
Luna	**08**
Anul	**2025**

Extras de Plan Cadastral de Carte Funciară pentru Imobil număr cadastral 30937 / UAT Fulga

TEREN Extravilan
Adresa: Jud. Prahova, UAT Fulga

Comuna/Oraş/Municipiu: Fulga

Nr. cadastral	Suprafaţa măsurată	Observaţii / Referinţe
30937	5000	

* Suprafaţa este determinată in planul de proiecţie Stereo 70.

DETALII LINIARE IMOBIL



Incadrare in zonă
scara 1:10000



Date referitoare la teren

Crt	Categoria de folosință	Intra vilan	Suprafaţa (mp)	Tarla	Parcelă	Observaţii / Referinţe
1	arabil	NU	5.000	34	504/228	
	TOTAL:		**5.000**			

Date referitoare la construcţii

Crt	Numar	Destinaţie construcţie	Supraf. (mp)	Situaţie juridică	Observaţii / Referinţe
Imobilul nu are in componență construcții					

Lungime Segmente
1) Valorile lungimilor segmentelor sunt obţinute din proiecţie în plan.

Punct început	X / Y	Punct sfârşit	X / Y	Lungime segment (** (m)
1	616.430,706 383.440,461	2	616.425,993 383.439,384	4.834
2	616.425,993 383.439,384	3	616.795,28 382.462,779	1044.093
3	616.795,28 382.462,779	4	616.799,967 382.463,922	4.824
4	616.799,967 382.463,922	1	616.430,706 383.440,461	1044.022

**** Lungimile segmentelor sunt determinate în planul de proiecţie Stereo 70 şi sunt rotunjite la 1 milimetru.**
***** Distanţa dintre puncte este formată din segmente cumulate ce sunt mai mici decât valoarea 1 milimetru.**

Certific că informațiile din prezentul extras sunt conforme cu datele din planul cadastral de carte funciară al OCPI PRAHOVA la data: 04-08-2025
Situația prezentată poate face obiectul unor modificări ulterioare, in condițiile Legii cadastrului și publicității imobiliare nr. 7/1996, republicată.

Consilier/Inspector de specialitate,

Ancuța-Elena Constantin

Oficiul de Cadastru şi Publicitate Imobiliară PRAHOVA
Biroul de Cadastru şi Publicitate Imobiliară Ploieşti

Nr. cerere	131291
Ziua	01
Luna	08
Anul	2025

Cod verificare
100192385643

EXTRAS DE CARTE FUNCIARĂ
PENTRU INFORMARE

Carte Funciară Nr. 30937 Fulga

A. Partea I. Descrierea imobilului

TEREN Extravilan

Adresa: Jud. Prahova, UAT Fulga

Nr. Crt	Nr. cadastral Nr. topografic	Suprafaţa* (mp)	Observaţii / Referinţe
A1	30937	5.000	Teren neimprejmuit;

B. Partea II. Proprietari şi acte

Înscrieri privitoare la dreptul de proprietate şi alte drepturi reale		Referinţe
131291 / 01/08/2025		
Registrul Cadastral al Imobilelor (UAT Fulga); Act Normativ lg.7/1996 emis de Parlamentul Romaniei;		
B1	Se infiinteaza cartea funciara a imobilului 30937 ca urmare a finalizarii inregistrarii sistematice. Imobilul se gaseste in registrul cadastral al imobilelor sub numarul 8248.	A1
Act Notarial nr. 577, din 28/09/2023 emis de NP IVAN CONSTANTIN (CERTIFICAT DE MOSTENITOR;);		
B2	Intabulare, drept de PROPRIETATE, dobandit prin Succesiune, cota actuala 2/8	A1
	1) **ENACHE VASILICA**	
B3	Intabulare, drept de PROPRIETATE, dobandit prin Succesiune, cota actuala 3/8	A1
	1) **ENACHE ROMEO-GEORGIAN**	
B4	Intabulare, drept de PROPRIETATE, dobandit prin Succesiune, cota actuala 3/8	A1
	1) **ENACHE PETRE ION**	

C. Partea III. SARCINI .

Inscrieri privind dezmembrămintele dreptului de proprietate, drepturi reale de garanţie şi sarcini	Referinţe
NU SUNT	

Anexa Nr. 1 La Partea I

Teren

Nr cadastral	Suprafaţa (mp)*	Observaţii / Referinţe
30937	5.000	

* Suprafaţa este determinată in planul de proiecţie Stereo 70.

DETALII LINIARE IMOBIL



Date referitoare la teren

Nr Crt	Categorie folosinţă	Intra vilan	Suprafaţa (mp)	Tarla	Parcelă	Nr. topo	Observaţii / Referinţe
1	arabil	NU	5.000	34	504/228	-	

Lungime Segmente
1) Valorile lungimilor segmentelor sunt obţinute din proiecţie în plan.

Punct început	X / Y	Punct sfârşit	X / Y	Lungime segment (** (m)
1	616.430,706 383.440,461	2	616.425,993 383.439,384	4.834
2	616.425,993 383.439,384	3	616.795,28 382.462,779	1044.093
3	616.795,28 382.462,779	4	616.799,967 382.463,922	4.824
4	616.799,967 382.463,922	1	616.430,706 383.440,461	1044.022

**** Lungimile segmentelor sunt determinate în planul de proiecţie Stereo 70 şi sunt rotunjite la 1 milimetru.**
***** Distanţa dintre puncte este formată din segmente cumulate ce sunt mai mici decât valoarea 1 milimetru.**

Extrasul de carte funciară generat prin sistemul informatic integrat al ANCPI conține informațiile din cartea funciară active la data generării. Acesta este valabil în condițiile prevăzute de art. 7 din Legea nr. 455/2001, coroborat cu art. 3 din O.U.G. nr. 41/2016, exclusiv în mediul electronic, pentru activități și procese administrative prevăzute de legislația în vigoare. Valabilitatea poate fi extinsă și în forma fizică a documentului, fără semnătură olografă, cu acceptul expres sau procedural al instituției publice ori entității care a solicitat prezentarea acestui extras.
Verificarea corectitudinii și realității informațiilor conținute de document se poate face la adresa **www.ancpi.ro/verificare**, folosind codul de verificare online disponibil în antet. Codul de verificare este valabil 30 de zile calendaristice de la momentul generării documentului.

Data și ora generării,
04/08/2025, 13:45

Acest document se eliberează gratuit pentru proprietarii imobilelor. Pentru alți solicitanți, costul extrasului este de 25 de lei la ghișeu, respectiv 20 de lei dacă este obținut online prin platforma http://epay.ancpi.ro

Oficiul de Cadastru şi Publicitate Imobiliară PRAHOVA
Biroul de Cadastru şi Publicitate Imobiliară Ploieşti

PLOIESTI, Str. Unirii nr. 2, Cod postal 100043, Tel: (0244) 51 95 69, Fax: (0244) 59 22 95

Nr.cerere	**131287**
Ziua	**01**
Luna	**08**
Anul	**2025**

Extras de Plan Cadastral de Carte Funciară pentru Imobil număr cadastral 30933 / UAT Fulga

TEREN Extravilan
Adresa: Jud. Prahova, UAT Fulga

Comuna/Oraş/Municipiu: Fulga

Nr. cadastral	Suprafaţa măsurată	Observaţii / Referinţe
30933	4000	

* Suprafaţa este determinată in planul de proiecţie Stereo 70.

DETALII LINIARE IMOBIL



Incadrare in zonă
scara 1:10000



Date referitoare la teren

Crt	Categoria de folosință	Intra vilan	Suprafaţa (mp)	Tarla	Parcelă	Observaţii / Referinţe
1	arabil	NU	4.000	34	504/232	
	TOTAL:		**4.000**			

Date referitoare la construcţii

Crt	Numar	Destinaţie construcţie	Supraf. (mp)	Situaţie juridică	Observaţii / Referinţe
Imobilul nu are in componență construcții					

Lungime Segmente
1) Valorile lungimilor segmentelor sunt obţinute din proiecţie în plan.

Punct început	X / Y	Punct sfârşit	X / Y	Lungime segment (** (m)
1	616.785,999 382.460,515	2	616.416,663 383.437,252	1044.234
2	616.416,663 383.437,252	3	616.412,893 383.436,391	3.867
3	616.412,893 383.436,391	4	616.782,249 382.459,601	1044.29
4	616.782,249 382.459,601	1	616.785,999 382.460,515	3.86

**** Lungimile segmentelor sunt determinate în planul de proiecţie Stereo 70 şi sunt rotunjite la 1 milimetru.**
***** Distanţa dintre puncte este formată din segmente cumulate ce sunt mai mici decât valoarea 1 milimetru.**

Certific că informațiile din prezentul extras sunt conforme cu datele din planul cadastral de carte funciară al OCPI PRAHOVA la data: 04-08-2025
Situația prezentată poate face obiectul unor modificări ulterioare, in condițiile Legii cadastrului și publicității imobiliare nr. 7/1996, republicată.

Consilier/Inspector de specialitate,

Ancuța-Elena Constantin

Oficiul de Cadastru şi Publicitate Imobiliară PRAHOVA
Biroul de Cadastru şi Publicitate Imobiliară Ploieşti

Nr. cerere	131287
Ziua	01
Luna	08
Anul	2025

Cod verificare
100192385639

EXTRAS DE CARTE FUNCIARĂ
PENTRU INFORMARE

Carte Funciară Nr. 30933 Fulga

A. Partea I. Descrierea imobilului

TEREN Extravilan

Adresa: Jud. Prahova, UAT Fulga

Nr. Crt	Nr. cadastral Nr. topografic	Suprafaţa* (mp)	Observaţii / Referinţe
A1	30933	4.000	Teren neimprejmuit;

B. Partea II. Proprietari şi acte

Înscrieri privitoare la dreptul de proprietate şi alte drepturi reale		Referinţe
131287 / 01/08/2025		
Registrul Cadastral al Imobilelor (UAT Fulga); Act Normativ lg.7/1996 emis de Parlamentul Romaniei;		
B1	Se infiinteaza cartea funciara a imobilului 30933 ca urmare a finalizarii inregistrarii sistematice. Imobilul se gaseste in registrul cadastral al imobilelor sub numarul 8244.	A1
Hotarare Judecatoreasca nr. 106, din 02/02/2017 emis de JUDECATORIA MIZIL, JUDETUL PRAHOVA (SENTINTA CIVILA;);		
B2	Intabulare, drept de PROPRIETATE, dobandit prin Hotarare Judecatoreasca, cota actuala 1/1	A1
	1) **MUŞAT ION**	

C. Partea III. SARCINI .

Inscrieri privind dezmembrămintele dreptului de proprietate, drepturi reale de garanţie şi sarcini	Referinţe
NU SUNT	

Anexa Nr. 1 La Partea I

Teren

Nr cadastral	Suprafaţa (mp)*	Observaţii / Referinţe
30933	4.000	

* Suprafaţa este determinată in planul de proiecţie Stereo 70.

DETALII LINIARE IMOBIL



Date referitoare la teren

Nr Crt	Categorie folosinţă	Intra vilan	Suprafaţa (mp)	Tarla	Parcelă	Nr. topo	Observaţii / Referinţe
1	arabil	NU	4.000	34	504/232	-	

Lungime Segmente
1) Valorile lungimilor segmentelor sunt obţinute din proiecţie în plan.

Punct început	X / Y	Punct sfârşit	X / Y	Lungime segment (** (m)
1	616.785,999 382.460,515	2	616.416,663 383.437,252	1044.234
2	616.416,663 383.437,252	3	616.412,893 383.436,391	3.867
3	616.412,893 383.436,391	4	616.782,249 382.459,601	1044.29
4	616.782,249 382.459,601	1	616.785,999 382.460,515	3.86

**** Lungimile segmentelor sunt determinate în planul de proiecţie Stereo 70 şi sunt rotunjite la 1 milimetru.**
***** Distanţa dintre puncte este formată din segmente cumulate ce sunt mai mici decât valoarea 1 milimetru.**

Extrasul de carte funciară generat prin sistemul informatic integrat al ANCPI conține informațiile din cartea funciară active la data generării. Acesta este valabil în condițiile prevăzute de art. 7 din Legea nr. 455/2001, coroborat cu art. 3 din O.U.G. nr. 41/2016, exclusiv în mediul electronic, pentru activități și procese administrative prevăzute de legislația în vigoare. Valabilitatea poate fi extinsă și în forma fizică a documentului, fără semnătură olografă, cu acceptul expres sau procedural al instituției publice ori entității care a solicitat prezentarea acestui extras.
Verificarea corectitudinii și realității informațiilor conținute de document se poate face la adresa **www.ancpi.ro/verificare**, folosind codul de verificare online disponibil în antet. Codul de verificare este valabil 30 de zile calendaristice de la momentul generării documentului.

Data și ora generării,
04/08/2025, 13:45

Acest document se eliberează gratuit pentru proprietarii imobilelor. Pentru alți solicitanți, costul extrasului este de 25 de lei la ghișeu, respectiv 20 de lei dacă este obținut online prin platforma http://epay.ancpi.ro

Oficiul de Cadastru şi Publicitate Imobiliară PRAHOVA
Biroul de Cadastru şi Publicitate Imobiliară Ploieşti

PLOIESTI, Str. Unirii nr. 2, Cod postal 100043, Tel: (0244) 51 95 69, Fax: (0244) 59 22 95

Nr.cerere	**131290**
Ziua	**01**
Luna	**08**
Anul	**2025**

Extras de Plan Cadastral de Carte Funciară pentru Imobil număr cadastral 30936 / UAT Fulga

TEREN Extravilan
Adresa: Jud. Prahova, UAT Fulga

Comuna/Oraş/Municipiu: Fulga

Nr. cadastral	Suprafaţa măsurată	Observaţii / Referinţe
30936	2400	

* Suprafaţa este determinată in planul de proiecţie Stereo 70.

DETALII LINIARE IMOBIL



Incadrare in zonă
scara 1:10000



Date referitoare la teren

Crt	Categoria de folosință	Intra vilan	Suprafaţa (mp)	Tarla	Parcelă	Observaţii / Referinţe
1	arabil	NU	2.400	34	504/229	
	TOTAL:		**2.400**			

Date referitoare la construcţii

Crt	Numar	Destinaţie construcţie	Supraf. (mp)	Situaţie juridică	Observaţii / Referinţe
Imobilul nu are in componență construcții					

Lungime Segmente
1) Valorile lungimilor segmentelor sunt obţinute din proiecţie în plan.

Punct început	X / Y	Punct sfârşit	X / Y	Lungime segment (** (m)
1	616.795,28 382.462,779	2	616.425,993 383.439,384	1044.093
2	616.425,993 383.439,384	3	616.423,731 383.438,867	2.32
3	616.423,731 383.438,867	4	616.793,03 382.462,23	1044.127
4	616.793,03 382.462,23	1	616.795,28 382.462,779	2.316

**** Lungimile segmentelor sunt determinate în planul de proiecţie Stereo 70 şi sunt rotunjite la 1 milimetru.**
***** Distanţa dintre puncte este formată din segmente cumulate ce sunt mai mici decât valoarea 1 milimetru.**

Certific că informațiile din prezentul extras sunt conforme cu datele din planul cadastral de carte funciară al OCPI PRAHOVA la data: 04-08-2025
Situația prezentată poate face obiectul unor modificări ulterioare, in condițiile Legii cadastrului și publicității imobiliare nr. 7/1996, republicată.

Consilier/Inspector de specialitate,

Ancuța-Elena Constantin

Oficiul de Cadastru şi Publicitate Imobiliară PRAHOVA
Biroul de Cadastru şi Publicitate Imobiliară Ploieşti

Nr. cerere	131290
Ziua	01
Luna	08
Anul	2025

Cod verificare
100192385642

EXTRAS DE CARTE FUNCIARĂ
PENTRU INFORMARE

Carte Funciară Nr. 30936 Fulga

A. Partea I. Descrierea imobilului

TEREN Extravilan

Adresa: Jud. Prahova, UAT Fulga

Nr. Crt	Nr. cadastral Nr. topografic	Suprafaţa* (mp)	Observaţii / Referinţe
A1	30936	2.400	Teren neimprejmuit;

B. Partea II. Proprietari şi acte

Înscrieri privitoare la dreptul de proprietate şi alte drepturi reale		Referinţe
131290 / 01/08/2025		
Registrul Cadastral al Imobilelor (UAT Fulga); Act Normativ lg.7/1996 emis de Parlamentul Romaniei;		
B1	Se infiinteaza cartea funciara a imobilului 30936 ca urmare a finalizarii inregistrarii sistematice. Imobilul se gaseste in registrul cadastral al imobilelor sub numarul 8247.	A1
Act Administrativ nr. 82622, din 12/07/1999 emis de CJSDPAT PRAHOVA (TITLU DE PROPRIETATE;);		
B2	Intabulare, drept de PROPRIETATE, dobandit prin Reconstituire, cota actuala 1/1	A1
	1) **ENACHE PARASCHIV**	

C. Partea III. SARCINI .

Inscrieri privind dezmembrămintele dreptului de proprietate, drepturi reale de garanţie şi sarcini	Referinţe
NU SUNT	

Anexa Nr. 1 La Partea I

Teren

Nr cadastral	Suprafaţa (mp)*	Observaţii / Referinţe
30936	2.400	

* Suprafaţa este determinată in planul de proiecţie Stereo 70.

DETALII LINIARE IMOBIL



Date referitoare la teren

Nr Crt	Categorie folosinţă	Intra vilan	Suprafaţa (mp)	Tarla	Parcelă	Nr. topo	Observaţii / Referinţe
1	arabil	NU	2.400	34	504/229	-	

Lungime Segmente
1) Valorile lungimilor segmentelor sunt obţinute din proiecţie în plan.

Punct început	X / Y	Punct sfârşit	X / Y	Lungime segment (** (m)
1	616.795,28 382.462,779	2	616.425,993 383.439,384	1044.093
2	616.425,993 383.439,384	3	616.423,731 383.438,867	2.32
3	616.423,731 383.438,867	4	616.793,03 382.462,23	1044.127
4	616.793,03 382.462,23	1	616.795,28 382.462,779	2.316

**** Lungimile segmentelor sunt determinate în planul de proiecţie Stereo 70 şi sunt rotunjite la 1 milimetru.**
***** Distanţa dintre puncte este formată din segmente cumulate ce sunt mai mici decât valoarea 1 milimetru.**

Extrasul de carte funciară generat prin sistemul informatic integrat al ANCPI conține informațiile din cartea funciară active la data generării. Acesta este valabil în condițiile prevăzute de art. 7 din Legea nr. 455/2001, coroborat cu art. 3 din O.U.G. nr. 41/2016, exclusiv în mediul electronic, pentru activități și procese administrative prevăzute de legislația în vigoare. Valabilitatea poate fi extinsă și în forma fizică a documentului, fără semnătură olografă, cu acceptul expres sau procedural al instituției publice ori entității care a solicitat prezentarea acestui extras.
Verificarea corectitudinii și realității informațiilor conținute de document se poate face la adresa **www.ancpi.ro/verificare**, folosind codul de verificare online disponibil în antet. Codul de verificare este valabil 30 de zile calendaristice de la momentul generării documentului.

Data și ora generării,
04/08/2025, 13:45

Acest document se eliberează gratuit pentru proprietarii imobilelor. Pentru alți solicitanți, costul extrasului este de 25 de lei la ghișeu, respectiv 20 de lei dacă este obținut online prin platforma http://epay.ancpi.ro

Oficiul de Cadastru şi Publicitate Imobiliară PRAHOVA
Biroul de Cadastru şi Publicitate Imobiliară Ploieşti

PLOIESTI, Str. Unirii nr. 2, Cod postal 100043, Tel: (0244) 51 95 69, Fax: (0244) 59 22 95

Nr.cerere	**131289**
Ziua	**01**
Luna	**08**
Anul	**2025**

Extras de Plan Cadastral de Carte Funciară pentru Imobil număr cadastral 30935 / UAT Fulga

TEREN Extravilan
Adresa: Jud. Prahova, UAT Fulga

Comuna/Oraş/Municipiu: Fulga

Nr. cadastral	Suprafaţa măsurată	Observaţii / Referinţe
30935	4000	

* Suprafaţa este determinată in planul de proiecţie Stereo 70.

DETALII LINIARE IMOBIL



Incadrare in zonă
scara 1:10000



Date referitoare la teren

Crt	Categoria de folosință	Intra vilan	Suprafaţa (mp)	Tarla	Parcelă	Observaţii / Referinţe
1	arabil	NU	4.000	34	504/230	
	TOTAL:		**4.000**			

Date referitoare la construcţii

Crt	Numar	Destinaţie construcţie	Supraf. (mp)	Situaţie juridică	Observaţii / Referinţe
Imobilul nu are in componență construcții					

Lungime Segmente
1) Valorile lungimilor segmentelor sunt obţinute din proiecţie în plan.

Punct început	X / Y	Punct sfârşit	X / Y	Lungime segment (** (m)
1	616.793,03 382.462,23	2	616.423,731 383.438,867	1044.127
2	616.423,731 383.438,867	3	616.419,961 383.438,006	3.867
3	616.419,961 383.438,006	4	616.789,28 382.461,316	1044.184
4	616.789,28 382.461,316	1	616.793,03 382.462,23	3.86

**** Lungimile segmentelor sunt determinate în planul de proiecţie Stereo 70 şi sunt rotunjite la 1 milimetru.**
***** Distanţa dintre puncte este formată din segmente cumulate ce sunt mai mici decât valoarea 1 milimetru.**

Certific că informațiile din prezentul extras sunt conforme cu datele din planul cadastral de carte funciară al OCPI PRAHOVA la data: 04-08-2025
Situația prezentată poate face obiectul unor modificări ulterioare, in condițiile Legii cadastrului și publicității imobiliare nr. 7/1996, republicată.

Consilier/Inspector de specialitate,

Ancuța-Elena Constantin

Oficiul de Cadastru şi Publicitate Imobiliară PRAHOVA
Biroul de Cadastru şi Publicitate Imobiliară Ploieşti

Nr. cerere	131289
Ziua	01
Luna	08
Anul	2025

Cod verificare
100192385641

EXTRAS DE CARTE FUNCIARĂ
PENTRU INFORMARE

Carte Funciară Nr. 30935 Fulga

A. Partea I. Descrierea imobilului

TEREN Extravilan

Adresa: Jud. Prahova, UAT Fulga

Nr. Crt	Nr. cadastral Nr. topografic	Suprafaţa* (mp)	Observaţii / Referinţe
A1	30935	4.000	Teren neimprejmuit;

B. Partea II. Proprietari şi acte

Înscrieri privitoare la dreptul de proprietate şi alte drepturi reale		Referinţe
131289 / 01/08/2025		
Registrul Cadastral al Imobilelor (UAT Fulga); Act Normativ lg.7/1996 emis de Parlamentul Romaniei;		
B1	Se infiinteaza cartea funciara a imobilului 30935 ca urmare a finalizarii inregistrarii sistematice. Imobilul se gaseste in registrul cadastral al imobilelor sub numarul 8246.	A1
Hotarare Judecatoreasca nr. 701, din 27/05/2010 emis de JUDECATORIA MIZIL, JUDETUL PRAHOVA (SENTINTA CIVILA;);		
B2	Intabulare, drept de PROPRIETATE, dobandit prin Hotarare Judecatoreasca, cota actuala 1/1	A1
	1) **PETRACHE NICULAE**	

C. Partea III. SARCINI .

Inscrieri privind dezmembrămintele dreptului de proprietate, drepturi reale de garanţie şi sarcini	Referinţe
NU SUNT	

Anexa Nr. 1 La Partea I

Teren

Nr cadastral	Suprafaţa (mp)*	Observaţii / Referinţe
30935	4.000	

* Suprafaţa este determinată in planul de proiecţie Stereo 70.

DETALII LINIARE IMOBIL



Date referitoare la teren

Nr Crt	Categorie folosinţă	Intra vilan	Suprafaţa (mp)	Tarla	Parcelă	Nr. topo	Observaţii / Referinţe
1	arabil	NU	4.000	34	504/230	-	

Lungime Segmente
1) Valorile lungimilor segmentelor sunt obţinute din proiecţie în plan.

Punct început	X / Y	Punct sfârşit	X / Y	Lungime segment (** (m)
1	616.793,03 382.462,23	2	616.423,731 383.438,867	1044.127
2	616.423,731 383.438,867	3	616.419,961 383.438,006	3.867
3	616.419,961 383.438,006	4	616.789,28 382.461,316	1044.184
4	616.789,28 382.461,316	1	616.793,03 382.462,23	3.86

**** Lungimile segmentelor sunt determinate în planul de proiecţie Stereo 70 şi sunt rotunjite la 1 milimetru.**
***** Distanţa dintre puncte este formată din segmente cumulate ce sunt mai mici decât valoarea 1 milimetru.**

Extrasul de carte funciară generat prin sistemul informatic integrat al ANCPI conține informațiile din cartea funciară active la data generării. Acesta este valabil în condițiile prevăzute de art. 7 din Legea nr. 455/2001, coroborat cu art. 3 din O.U.G. nr. 41/2016, exclusiv în mediul electronic, pentru activități și procese administrative prevăzute de legislația în vigoare. Valabilitatea poate fi extinsă și în forma fizică a documentului, fără semnătură olografă, cu acceptul expres sau procedural al instituției publice ori entității care a solicitat prezentarea acestui extras.
Verificarea corectitudinii și realității informațiilor conținute de document se poate face la adresa **www.ancpi.ro/verificare**, folosind codul de verificare online disponibil în antet. Codul de verificare este valabil 30 de zile calendaristice de la momentul generării documentului.

Data și ora generării,
04/08/2025, 13:45

Acest document se eliberează gratuit pentru proprietarii imobilelor. Pentru alți solicitanți, costul extrasului este de 25 de lei la ghișeu, respectiv 20 de lei dacă este obținut online prin platforma http://epay.ancpi.ro

Oficiul de Cadastru şi Publicitate Imobiliară PRAHOVA
Biroul de Cadastru şi Publicitate Imobiliară Ploieşti

PLOIESTI, Str. Unirii nr. 2, Cod postal 100043, Tel: (0244) 51 95 69, Fax: (0244) 59 22 95

Nr.cerere	**131288**
Ziua	**01**
Luna	**08**
Anul	**2025**

Extras de Plan Cadastral de Carte Funciară pentru Imobil număr cadastral 30934 / UAT Fulga

TEREN Extravilan
Adresa: Jud. Prahova, UAT Fulga

Comuna/Oraş/Municipiu: Fulga

Nr. cadastral	Suprafaţa măsurată	Observaţii / Referinţe
30934	3500	

* Suprafaţa este determinată in planul de proiecţie Stereo 70.

DETALII LINIARE IMOBIL



Incadrare in zonă
scara 1:10000



Date referitoare la teren

Crt	Categoria de folosință	Intra vilan	Suprafaţa (mp)	Tarla	Parcelă	Observaţii / Referinţe
1	arabil	NU	3.500	34	504/231	
	TOTAL:		**3.500**			

Date referitoare la construcţii

Crt	Numar	Destinaţie construcţie	Supraf. (mp)	Situaţie juridică	Observaţii / Referinţe
Imobilul nu are in componență construcții					

Lungime Segmente
1) Valorile lungimilor segmentelor sunt obţinute din proiecţie în plan.

Punct început	X / Y	Punct sfârşit	X / Y	Lungime segment (** (m)
1	616.789,28 382.461,316	2	616.419,961 383.438,006	1044.184
2	616.419,961 383.438,006	3	616.416,663 383.437,252	3.383
3	616.416,663 383.437,252	4	616.785,999 382.460,515	1044.234
4	616.785,999 382.460,515	1	616.789,28 382.461,316	3.377

**** Lungimile segmentelor sunt determinate în planul de proiecţie Stereo 70 şi sunt rotunjite la 1 milimetru.**
***** Distanţa dintre puncte este formată din segmente cumulate ce sunt mai mici decât valoarea 1 milimetru.**

Certific că informațiile din prezentul extras sunt conforme cu datele din planul cadastral de carte funciară al OCPI PRAHOVA la data: 04-08-2025
Situația prezentată poate face obiectul unor modificări ulterioare, in condițiile Legii cadastrului și publicității imobiliare nr. 7/1996, republicată.

Consilier/Inspector de specialitate,

Ancuța-Elena Constantin

Oficiul de Cadastru şi Publicitate Imobiliară PRAHOVA
Biroul de Cadastru şi Publicitate Imobiliară Ploieşti

Nr. cerere	131288
Ziua	01
Luna	08
Anul	2025

Cod verificare
100192385640

EXTRAS DE CARTE FUNCIARĂ
PENTRU INFORMARE

Carte Funciară Nr. 30934 Fulga

A. Partea I. Descrierea imobilului

TEREN Extravilan

Adresa: Jud. Prahova, UAT Fulga

Nr. Crt	Nr. cadastral Nr. topografic	Suprafaţa* (mp)	Observaţii / Referinţe
A1	30934	3.500	Teren neimprejmuit;

B. Partea II. Proprietari şi acte

Înscrieri privitoare la dreptul de proprietate şi alte drepturi reale		Referinţe
131288 / 01/08/2025		
Registrul Cadastral al Imobilelor (UAT Fulga); Act Normativ lg.7/1996 emis de Parlamentul Romaniei;		
B1	Se infiinteaza cartea funciara a imobilului 30934 ca urmare a finalizarii inregistrarii sistematice. Imobilul se gaseste in registrul cadastral al imobilelor sub numarul 8245.	A1
Act Administrativ nr. 82645, din 14/07/1999 emis de CJSDPAT PRAHOVA (TITLU DE PROPRIETATE;);		
B2	Intabulare, drept de PROPRIETATE, dobandit prin Reconstituire, cota actuala 1/1	A1
	1) **PUFULETE ION** 2) **DRAGOMIR MARIA**	

C. Partea III. SARCINI .

Inscrieri privind dezmembrămintele dreptului de proprietate, drepturi reale de garanţie şi sarcini	Referinţe
NU SUNT	

Anexa Nr. 1 La Partea I

Teren

Nr cadastral	Suprafaţa (mp)*	Observaţii / Referinţe
30934	3.500	

* Suprafaţa este determinată in planul de proiecţie Stereo 70.

DETALII LINIARE IMOBIL



Date referitoare la teren

Nr Crt	Categorie folosinţă	Intra vilan	Suprafaţa (mp)	Tarla	Parcelă	Nr. topo	Observaţii / Referinţe
1	arabil	NU	3.500	34	504/231	-	

Lungime Segmente
1) Valorile lungimilor segmentelor sunt obţinute din proiecţie în plan.

Punct început	X / Y	Punct sfârşit	X / Y	Lungime segment (** (m)
1	616.789,28 382.461,316	2	616.419,961 383.438,006	1044.184
2	616.419,961 383.438,006	3	616.416,663 383.437,252	3.383
3	616.416,663 383.437,252	4	616.785,999 382.460,515	1044.234
4	616.785,999 382.460,515	1	616.789,28 382.461,316	3.377

**** Lungimile segmentelor sunt determinate în planul de proiecţie Stereo 70 şi sunt rotunjite la 1 milimetru.**
***** Distanţa dintre puncte este formată din segmente cumulate ce sunt mai mici decât valoarea 1 milimetru.**

Extrasul de carte funciară generat prin sistemul informatic integrat al ANCPI conține informațiile din cartea funciară active la data generării. Acesta este valabil în condițiile prevăzute de art. 7 din Legea nr. 455/2001, coroborat cu art. 3 din O.U.G. nr. 41/2016, exclusiv în mediul electronic, pentru activități și procese administrative prevăzute de legislația în vigoare. Valabilitatea poate fi extinsă și în forma fizică a documentului, fără semnătură olografă, cu acceptul expres sau procedural al instituției publice ori entității care a solicitat prezentarea acestui extras.
Verificarea corectitudinii și realității informațiilor conținute de document se poate face la adresa **www.ancpi.ro/verificare**, folosind codul de verificare online disponibil în antet. Codul de verificare este valabil 30 de zile calendaristice de la momentul generării documentului.

Data și ora generării,
04/08/2025, 13:46

Acest document se eliberează gratuit pentru proprietarii imobilelor. Pentru alți solicitanți, costul extrasului este de 25 de lei la ghișeu, respectiv 20 de lei dacă este obținut online prin platforma http://epay.ancpi.ro

Oficiul de Cadastru şi Publicitate Imobiliară PRAHOVA
Biroul de Cadastru şi Publicitate Imobiliară Ploieşti

PLOIESTI, Str. Unirii nr. 2, Cod postal 100043, Tel: (0244) 51 95 69, Fax: (0244) 59 22 95

Nr.cerere	**131286**
Ziua	**01**
Luna	**08**
Anul	**2025**

Extras de Plan Cadastral de Carte Funciară pentru Imobil număr cadastral 30932 / UAT Fulga

TEREN Extravilan
Adresa: Jud. Prahova, UAT Fulga

Comuna/Oraş/Municipiu: Fulga

Nr. cadastral	Suprafaţa măsurată	Observaţii / Referinţe
30932	5999	

* Suprafaţa este determinată in planul de proiecţie Stereo 70.

DETALII LINIARE IMOBIL



Incadrare in zonă
scara 1:10000



Date referitoare la teren

Crt	Categoria de folosință	Intra vilan	Suprafaţa (mp)	Tarla	Parcelă	Observaţii / Referinţe
1	arabil	NU	5.999	34	504/233	
	TOTAL:		**5.999**			

Date referitoare la construcţii

Crt	Numar	Destinaţie construcţie	Supraf. (mp)	Situaţie juridică	Observaţii / Referinţe
Imobilul nu are in componență construcții					

Lungime Segmente
1) Valorile lungimilor segmentelor sunt obţinute din proiecţie în plan.

Punct început	X / Y	Punct sfârşit	X / Y	Lungime segment (** (m)
1	616.412,893 383.436,391	2	616.407,24 383.435,1	5.799
2	616.407,24 383.435,1	3	616.776,626 382.458,23	1044.376
3	616.776,626 382.458,23	4	616.782,249 382.459,601	5.788
4	616.782,249 382.459,601	1	616.412,893 383.436,391	1044.29

**** Lungimile segmentelor sunt determinate în planul de proiecţie Stereo 70 şi sunt rotunjite la 1 milimetru.**
***** Distanţa dintre puncte este formată din segmente cumulate ce sunt mai mici decât valoarea 1 milimetru.**

Certific că informațiile din prezentul extras sunt conforme cu datele din planul cadastral de carte funciară al OCPI PRAHOVA la data: 04-08-2025
Situația prezentată poate face obiectul unor modificări ulterioare, in condițiile Legii cadastrului și publicității imobiliare nr. 7/1996, republicată.

Consilier/Inspector de specialitate,

Ancuța-Elena Constantin

Oficiul de Cadastru şi Publicitate Imobiliară PRAHOVA
Biroul de Cadastru şi Publicitate Imobiliară Ploieşti

Nr. cerere	131286
Ziua	01
Luna	08
Anul	2025

Cod verificare
100192385638

EXTRAS DE CARTE FUNCIARĂ
PENTRU INFORMARE

Carte Funciară Nr. 30932 Fulga

A. Partea I. Descrierea imobilului

TEREN Extravilan

Adresa: Jud. Prahova, UAT Fulga

Nr. Crt	Nr. cadastral Nr. topografic	Suprafaţa* (mp)	Observaţii / Referinţe
A1	30932	5.999	Teren neimprejmuit;

B. Partea II. Proprietari şi acte

Înscrieri privitoare la dreptul de proprietate şi alte drepturi reale		Referinţe
131286 / 01/08/2025		
Registrul Cadastral al Imobilelor (UAT Fulga); Act Normativ lg.7/1996 emis de Parlamentul Romaniei;		
B1	Se infiinteaza cartea funciara a imobilului 30932 ca urmare a finalizarii inregistrarii sistematice. Imobilul se gaseste in registrul cadastral al imobilelor sub numarul 8243.	A1
Act Administrativ nr. 79550, din 28/01/1999 emis de CJSDPAT PRAHOVA (TITLU DE PROPRIETATE;);		
B2	Intabulare, drept de PROPRIETATE, dobandit prin Reconstituire, cota actuala 1/1	A1
	1) **MUŞAT NICOLAE**	

C. Partea III. SARCINI .

Inscrieri privind dezmembrămintele dreptului de proprietate, drepturi reale de garanţie şi sarcini	Referinţe
NU SUNT	

Anexa Nr. 1 La Partea I

Teren

Nr cadastral	Suprafaţa (mp)*	Observaţii / Referinţe
30932	5.999	

* Suprafaţa este determinată in planul de proiecţie Stereo 70.

DETALII LINIARE IMOBIL



Date referitoare la teren

Nr Crt	Categorie folosinţă	Intra vilan	Suprafaţa (mp)	Tarla	Parcelă	Nr. topo	Observaţii / Referinţe
1	arabil	NU	5.999	34	504/233	-	

Lungime Segmente
1) Valorile lungimilor segmentelor sunt obţinute din proiecţie în plan.

Punct început	X / Y	Punct sfârşit	X / Y	Lungime segment (** (m)
1	616.412,893 383.436,391	2	616.407,24 383.435,1	5.799
2	616.407,24 383.435,1	3	616.776,626 382.458,23	1044.376
3	616.776,626 382.458,23	4	616.782,249 382.459,601	5.788
4	616.782,249 382.459,601	1	616.412,893 383.436,391	1044.29

**** Lungimile segmentelor sunt determinate în planul de proiecţie Stereo 70 şi sunt rotunjite la 1 milimetru.**
***** Distanţa dintre puncte este formată din segmente cumulate ce sunt mai mici decât valoarea 1 milimetru.**

Extrasul de carte funciară generat prin sistemul informatic integrat al ANCPI conține informațiile din cartea funciară active la data generării. Acesta este valabil în condițiile prevăzute de art. 7 din Legea nr. 455/2001, coroborat cu art. 3 din O.U.G. nr. 41/2016, exclusiv în mediul electronic, pentru activități și procese administrative prevăzute de legislația în vigoare. Valabilitatea poate fi extinsă și în forma fizică a documentului, fără semnătură olografă, cu acceptul expres sau procedural al instituției publice ori entității care a solicitat prezentarea acestui extras.
Verificarea corectitudinii și realității informațiilor conținute de document se poate face la adresa **www.ancpi.ro/verificare**, folosind codul de verificare online disponibil în antet. Codul de verificare este valabil 30 de zile calendaristice de la momentul generării documentului.

Data și ora generării,
04/08/2025, 13:46

Acest document se eliberează gratuit pentru proprietarii imobilelor. Pentru alți solicitanți, costul extrasului este de 25 de lei la ghișeu, respectiv 20 de lei dacă este obținut online prin platforma http://epay.ancpi.ro

Oficiul de Cadastru şi Publicitate Imobiliară PRAHOVA
Biroul de Cadastru şi Publicitate Imobiliară Ploieşti

PLOIESTI, Str. Unirii nr. 2, Cod postal 100043, Tel: (0244) 51 95 69, Fax: (0244) 59 22 95

Nr.cerere	**131285**
Ziua	**01**
Luna	**08**
Anul	**2025**

Extras de Plan Cadastral de Carte Funciară pentru Imobil număr cadastral 30931 / UAT Fulga

TEREN Extravilan
Adresa: Jud. Prahova, UAT Fulga

Comuna/Oraş/Municipiu: Fulga

Nr. cadastral	Suprafaţa măsurată	Observaţii / Referinţe
30931	7001	

* Suprafaţa este determinată in planul de proiecţie Stereo 70.

DETALII LINIARE IMOBIL



Incadrare in zonă
scara 1:10000



Date referitoare la teren

Crt	Categoria de folosință	Intra vilan	Suprafaţa (mp)	Tarla	Parcelă	Observaţii / Referinţe
1	arabil	NU	7.001	34	504/234	
	TOTAL:		**7.001**			

Date referitoare la construcţii

Crt	Numar	Destinaţie construcţie	Supraf. (mp)	Situaţie juridică	Observaţii / Referinţe
Imobilul nu are in componență construcții					

Lungime Segmente
1) Valorile lungimilor segmentelor sunt obţinute din proiecţie în plan.

Punct început	X / Y	Punct sfârşit	X / Y	Lungime segment (** (m)
1	616.407,24 383.435,1	2	616.400,644 383.433,593	6.766
2	616.400,644 383.433,593	3	616.770,065 382.456,63	1044.475
3	616.770,065 382.456,63	4	616.776,626 382.458,23	6.753
4	616.776,626 382.458,23	1	616.407,24 383.435,1	1044.376

**** Lungimile segmentelor sunt determinate în planul de proiecţie Stereo 70 şi sunt rotunjite la 1 milimetru.**
***** Distanţa dintre puncte este formată din segmente cumulate ce sunt mai mici decât valoarea 1 milimetru.**

Certific că informațiile din prezentul extras sunt conforme cu datele din planul cadastral de carte funciară al OCPI PRAHOVA la data: 04-08-2025
Situația prezentată poate face obiectul unor modificări ulterioare, in condițiile Legii cadastrului și publicității imobiliare nr. 7/1996, republicată.

Consilier/Inspector de specialitate,

Ancuța-Elena Constantin

Oficiul de Cadastru şi Publicitate Imobiliară PRAHOVA
Biroul de Cadastru şi Publicitate Imobiliară Ploieşti

Nr. cerere	131285
Ziua	01
Luna	08
Anul	2025

Cod verificare
100192385637

EXTRAS DE CARTE FUNCIARĂ
PENTRU INFORMARE

Carte Funciară Nr. 30931 Fulga

A. Partea I. Descrierea imobilului

TEREN Extravilan

Adresa: Jud. Prahova, UAT Fulga

Nr. Crt	Nr. cadastral Nr. topografic	Suprafaţa* (mp)	Observaţii / Referinţe
A1	30931	7.001	Teren neimprejmuit;

B. Partea II. Proprietari şi acte

Înscrieri privitoare la dreptul de proprietate şi alte drepturi reale		Referinţe
131285 / 01/08/2025		
Registrul Cadastral al Imobilelor (UAT Fulga); Act Normativ lg.7/1996 emis de Parlamentul Romaniei;		
B1	Se infiinteaza cartea funciara a imobilului 30931 ca urmare a finalizarii inregistrarii sistematice. Imobilul se gaseste in registrul cadastral al imobilelor sub numarul 8242.	A1
Act Administrativ nr. 81916, din 10/06/1999 emis de CJSDPAT PRAHOVA (TITLU DE PROPRIETATE;);		
B2	Intabulare, drept de PROPRIETATE, dobandit prin Reconstituire, cota actuala 1/1	A1
	1) **TUŢU TĂNASE** 2) **TUŢU ION** 3) **TUŢU IULIANA** 4) **JERCĂLĂU ECATERINA** 5) **DINU MARIA** 6) **TUŢU ION**	

C. Partea III. SARCINI .

Inscrieri privind dezmembrămintele dreptului de proprietate, drepturi reale de garanţie şi sarcini	Referinţe
NU SUNT	

Anexa Nr. 1 La Partea I

Teren

Nr cadastral	Suprafaţa (mp)*	Observaţii / Referinţe
30931	7.001	

* Suprafaţa este determinată in planul de proiecţie Stereo 70.

DETALII LINIARE IMOBIL



Date referitoare la teren

Nr Crt	Categorie folosinţă	Intra vilan	Suprafaţa (mp)	Tarla	Parcelă	Nr. topo	Observaţii / Referinţe
1	arabil	NU	7.001	34	504/234	-	

Lungime Segmente
1) Valorile lungimilor segmentelor sunt obţinute din proiecţie în plan.

Punct început	X / Y	Punct sfârşit	X / Y	Lungime segment (** (m)
1	616.407,24 383.435,1	2	616.400,644 383.433,593	6.766
2	616.400,644 383.433,593	3	616.770,065 382.456,63	1044.475
3	616.770,065 382.456,63	4	616.776,626 382.458,23	6.753
4	616.776,626 382.458,23	1	616.407,24 383.435,1	1044.376

**** Lungimile segmentelor sunt determinate în planul de proiecţie Stereo 70 şi sunt rotunjite la 1 milimetru.**
***** Distanţa dintre puncte este formată din segmente cumulate ce sunt mai mici decât valoarea 1 milimetru.**

Extrasul de carte funciară generat prin sistemul informatic integrat al ANCPI conține informațiile din cartea funciară active la data generării. Acesta este valabil în condițiile prevăzute de art. 7 din Legea nr. 455/2001, coroborat cu art. 3 din O.U.G. nr. 41/2016, exclusiv în mediul electronic, pentru activități și procese administrative prevăzute de legislația în vigoare. Valabilitatea poate fi extinsă și în forma fizică a documentului, fără semnătură olografă, cu acceptul expres sau procedural al instituției publice ori entității care a solicitat prezentarea acestui extras.
Verificarea corectitudinii și realității informațiilor conținute de document se poate face la adresa **www.ancpi.ro/verificare**, folosind codul de verificare online disponibil în antet. Codul de verificare este valabil 30 de zile calendaristice de la momentul generării documentului.

Data și ora generării,
04/08/2025, 13:46

Acest document se eliberează gratuit pentru proprietarii imobilelor. Pentru alți solicitanți, costul extrasului este de 25 de lei la ghișeu, respectiv 20 de lei dacă este obținut online prin platforma http://epay.ancpi.ro

Oficiul de Cadastru şi Publicitate Imobiliară PRAHOVA
Biroul de Cadastru şi Publicitate Imobiliară Ploieşti

PLOIESTI, Str. Unirii nr. 2, Cod postal 100043, Tel: (0244) 51 95 69, Fax: (0244) 59 22 95

Nr.cerere	**131284**
Ziua	**01**
Luna	**08**
Anul	**2025**

Extras de Plan Cadastral de Carte Funciară pentru Imobil număr cadastral 30930 / UAT Fulga

TEREN Extravilan
Adresa: Jud. Prahova, UAT Fulga

Comuna/Oraş/Municipiu: Fulga

Nr. cadastral	Suprafaţa măsurată	Observaţii / Referinţe
30930	4000	

* Suprafaţa este determinată in planul de proiecţie Stereo 70.

DETALII LINIARE IMOBIL



Incadrare in zonă
scara 1:10000



Date referitoare la teren

Crt	Categoria de folosință	Intra vilan	Suprafaţa (mp)	Tarla	Parcelă	Observaţii / Referinţe
1	arabil	NU	4.000	34	504/235	
	TOTAL:		**4.000**			

Date referitoare la construcţii

Crt	Numar	Destinaţie construcţie	Supraf. (mp)	Situaţie juridică	Observaţii / Referinţe
Imobilul nu are in componență construcții					

Lungime Segmente
1) Valorile lungimilor segmentelor sunt obţinute din proiecţie în plan.

Punct început	X / Y	Punct sfârşit	X / Y	Lungime segment (** (m)
1	616.770,065 382.456,63	2	616.400,644 383.433,593	1044.475
2	616.400,644 383.433,593	3	616.396,875 383.432,732	3.866
3	616.396,875 383.432,732	4	616.766,317 382.455,716	1044.532
4	616.766,317 382.455,716	1	616.770,065 382.456,63	3.858

**** Lungimile segmentelor sunt determinate în planul de proiecţie Stereo 70 şi sunt rotunjite la 1 milimetru.**
***** Distanţa dintre puncte este formată din segmente cumulate ce sunt mai mici decât valoarea 1 milimetru.**

Certific că informațiile din prezentul extras sunt conforme cu datele din planul cadastral de carte funciară al OCPI PRAHOVA la data: 04-08-2025
Situația prezentată poate face obiectul unor modificări ulterioare, in condițiile Legii cadastrului și publicității imobiliare nr. 7/1996, republicată.

Consilier/Inspector de specialitate,

Ancuța-Elena Constantin

Oficiul de Cadastru şi Publicitate Imobiliară PRAHOVA
Biroul de Cadastru şi Publicitate Imobiliară Ploieşti

Nr. cerere	131284
Ziua	01
Luna	08
Anul	2025

Cod verificare
100192385636

EXTRAS DE CARTE FUNCIARĂ
PENTRU INFORMARE

Carte Funciară Nr. 30930 Fulga

A. Partea I. Descrierea imobilului

TEREN Extravilan

Adresa: Jud. Prahova, UAT Fulga

Nr. Crt	Nr. cadastral Nr. topografic	Suprafaţa* (mp)	Observaţii / Referinţe
A1	30930	4.000	Teren neimprejmuit;

B. Partea II. Proprietari şi acte

Înscrieri privitoare la dreptul de proprietate şi alte drepturi reale		Referinţe
131284 / 01/08/2025		
Registrul Cadastral al Imobilelor (UAT Fulga); Act Normativ lg.7/1996 emis de Parlamentul Romaniei;		
B1	Se infiinteaza cartea funciara a imobilului 30930 ca urmare a finalizarii inregistrarii sistematice. Imobilul se gaseste in registrul cadastral al imobilelor sub numarul 8241.	A1
Act Administrativ nr. 79502, din 26/10/1999 emis de CJSDPAT PRAHOVA (TITLU DE PROPRIETATE;);		
B2	Intabulare, drept de PROPRIETATE, dobandit prin Reconstituire, cota actuala 3/4	A1
	1) **DRAGOMIR ELENA** 2) **DRAGOMIR MARIN**	
Act Notarial nr. 94, din 25/10/2007 emis de BNP STELIANA PROCOPIE (CERTIFICAT DE MOSTENITOR;);		
B3	Intabulare, drept de PROPRIETATE, dobandit prin Succesiune, cota actuala 1/8	A1
	1) **DRAGOMIR MARIN**	
B4	Intabulare, drept de PROPRIETATE, dobandit prin Succesiune, cota actuala 1/16	A1
	1) **SERBAN STEFAN**	
B5	Intabulare, drept de PROPRIETATE, dobandit prin Succesiune, cota actuala 1/16	A1
	1) **SERBAN ION**	

C. Partea III. SARCINI .

Inscrieri privind dezmembrămintele dreptului de proprietate, drepturi reale de garanţie şi sarcini	Referinţe
NU SUNT	

Anexa Nr. 1 La Partea I

Teren

Nr cadastral	Suprafaţa (mp)*	Observaţii / Referinţe
30930	4.000	

* Suprafaţa este determinată in planul de proiecţie Stereo 70.

DETALII LINIARE IMOBIL



Date referitoare la teren

Nr Crt	Categorie folosinţă	Intra vilan	Suprafaţa (mp)	Tarla	Parcelă	Nr. topo	Observaţii / Referinţe
1	arabil	NU	4.000	34	504/235	-	

Lungime Segmente
1) Valorile lungimilor segmentelor sunt obţinute din proiecţie în plan.

Punct început	X / Y	Punct sfârşit	X / Y	Lungime segment (** (m)
1	616.770,065 382.456,63	2	616.400,644 383.433,593	1044.475
2	616.400,644 383.433,593	3	616.396,875 383.432,732	3.866
3	616.396,875 383.432,732	4	616.766,317 382.455,716	1044.532
4	616.766,317 382.455,716	1	616.770,065 382.456,63	3.858

**** Lungimile segmentelor sunt determinate în planul de proiecţie Stereo 70 şi sunt rotunjite la 1 milimetru.**
***** Distanţa dintre puncte este formată din segmente cumulate ce sunt mai mici decât valoarea 1 milimetru.**

Extrasul de carte funciară generat prin sistemul informatic integrat al ANCPI conține informațiile din cartea funciară active la data generării. Acesta este valabil în condițiile prevăzute de art. 7 din Legea nr. 455/2001, coroborat cu art. 3 din O.U.G. nr. 41/2016, exclusiv în mediul electronic, pentru activități și procese administrative prevăzute de legislația în vigoare. Valabilitatea poate fi extinsă și în forma fizică a documentului, fără semnătură olografă, cu acceptul expres sau procedural al instituției publice ori entității care a solicitat prezentarea acestui extras.
Verificarea corectitudinii și realității informațiilor conținute de document se poate face la adresa **www.ancpi.ro/verificare**, folosind codul de verificare online disponibil în antet. Codul de verificare este valabil 30 de zile calendaristice de la momentul generării documentului.

Data și ora generării,
04/08/2025, 13:46

Acest document se eliberează gratuit pentru proprietarii imobilelor. Pentru alți solicitanți, costul extrasului este de 25 de lei la ghișeu, respectiv 20 de lei dacă este obținut online prin platforma http://epay.ancpi.ro

Oficiul de Cadastru şi Publicitate Imobiliară PRAHOVA
Biroul de Cadastru şi Publicitate Imobiliară Ploieşti

PLOIESTI, Str. Unirii nr. 2, Cod postal 100043, Tel: (0244) 51 95 69, Fax: (0244) 59 22 95

Nr.cerere	**131283**
Ziua	**01**
Luna	**08**
Anul	**2025**

Extras de Plan Cadastral de Carte Funciară pentru Imobil număr cadastral 30929 / UAT Fulga

TEREN Extravilan
Adresa: Jud. Prahova, UAT Fulga

Comuna/Oraş/Municipiu: Fulga

Nr. cadastral	Suprafaţa măsurată	Observaţii / Referinţe
30929	3500	

* Suprafaţa este determinată in planul de proiecţie Stereo 70.

DETALII LINIARE IMOBIL



Incadrare in zonă
scara 1:10000



Date referitoare la teren

Crt	Categoria de folosință	Intra vilan	Suprafaţa (mp)	Tarla	Parcelă	Observaţii / Referinţe
1	arabil	NU	3.500	34	504/236	
	TOTAL:		**3.500**			

Date referitoare la construcţii

Crt	Numar	Destinaţie construcţie	Supraf. (mp)	Situaţie juridică	Observaţii / Referinţe
Imobilul nu are in componență construcții					

Lungime Segmente
1) Valorile lungimilor segmentelor sunt obţinute din proiecţie în plan.

Punct început	X / Y	Punct sfârşit	X / Y	Lungime segment (** (m)
1	616.766,317 382.455,716	2	616.396,875 383.432,732	1044.532
2	616.396,875 383.432,732	3	616.393,578 383.431,979	3.382
3	616.393,578 383.431,979	4	616.763,037 382.454,916	1044.582
4	616.763,037 382.454,916	1	616.766,317 382.455,716	3.376

**** Lungimile segmentelor sunt determinate în planul de proiecţie Stereo 70 şi sunt rotunjite la 1 milimetru.**
***** Distanţa dintre puncte este formată din segmente cumulate ce sunt mai mici decât valoarea 1 milimetru.**

Certific că informațiile din prezentul extras sunt conforme cu datele din planul cadastral de carte funciară al OCPI PRAHOVA la data: 04-08-2025
Situația prezentată poate face obiectul unor modificări ulterioare, in condițiile Legii cadastrului și publicității imobiliare nr. 7/1996, republicată.

Consilier/Inspector de specialitate,

Ancuța-Elena Constantin

Oficiul de Cadastru şi Publicitate Imobiliară PRAHOVA
Biroul de Cadastru şi Publicitate Imobiliară Ploieşti

Nr. cerere	131283
Ziua	01
Luna	08
Anul	2025

Cod verificare
100192385635

EXTRAS DE CARTE FUNCIARĂ
PENTRU INFORMARE

Carte Funciară Nr. 30929 Fulga

A. Partea I. Descrierea imobilului

TEREN Extravilan

Adresa: Jud. Prahova, UAT Fulga

Nr. Crt	Nr. cadastral Nr. topografic	Suprafaţa* (mp)	Observaţii / Referinţe
A1	30929	3.500	Teren neimprejmuit;

B. Partea II. Proprietari şi acte

Înscrieri privitoare la dreptul de proprietate şi alte drepturi reale		Referinţe
131283 / 01/08/2025		
Registrul Cadastral al Imobilelor (UAT Fulga); Act Normativ lg.7/1996 emis de Parlamentul Romaniei;		
B1	Se infiinteaza cartea funciara a imobilului 30929 ca urmare a finalizarii inregistrarii sistematice. Imobilul se gaseste in registrul cadastral al imobilelor sub numarul 8240.	A1
Act Administrativ nr. 79505, din 26/01/1999 emis de CJSDPAT PRAHOVA (TITLU DE PROPRIETATE;);		
B2	Intabulare, drept de PROPRIETATE, dobandit prin Reconstituire, cota actuala 1/1	A1
	1) **GRIGORE STANA** 2) **CĂLUGĂREANU ION** 3) **CĂLUGĂREANU GHEORGHE**	

C. Partea III. SARCINI .

Inscrieri privind dezmembrămintele dreptului de proprietate, drepturi reale de garanţie şi sarcini	Referinţe
NU SUNT	

Anexa Nr. 1 La Partea I

Teren

Nr cadastral	Suprafaţa (mp)*	Observaţii / Referinţe
30929	3.500	

* Suprafaţa este determinată in planul de proiecţie Stereo 70.

DETALII LINIARE IMOBIL



Date referitoare la teren

Nr Crt	Categorie folosinţă	Intra vilan	Suprafaţa (mp)	Tarla	Parcelă	Nr. topo	Observaţii / Referinţe
1	arabil	NU	3.500	34	504/236	-	

Lungime Segmente
1) Valorile lungimilor segmentelor sunt obţinute din proiecţie în plan.

Punct început	X / Y	Punct sfârşit	X / Y	Lungime segment (** (m)
1	616.766,317 382.455,716	2	616.396,875 383.432,732	1044.532
2	616.396,875 383.432,732	3	616.393,578 383.431,979	3.382
3	616.393,578 383.431,979	4	616.763,037 382.454,916	1044.582
4	616.763,037 382.454,916	1	616.766,317 382.455,716	3.376

**** Lungimile segmentelor sunt determinate în planul de proiecţie Stereo 70 şi sunt rotunjite la 1 milimetru.**
***** Distanţa dintre puncte este formată din segmente cumulate ce sunt mai mici decât valoarea 1 milimetru.**

Extrasul de carte funciară generat prin sistemul informatic integrat al ANCPI conține informațiile din cartea funciară active la data generării. Acesta este valabil în condițiile prevăzute de art. 7 din Legea nr. 455/2001, coroborat cu art. 3 din O.U.G. nr. 41/2016, exclusiv în mediul electronic, pentru activități și procese administrative prevăzute de legislația în vigoare. Valabilitatea poate fi extinsă și în forma fizică a documentului, fără semnătură olografă, cu acceptul expres sau procedural al instituției publice ori entității care a solicitat prezentarea acestui extras.
Verificarea corectitudinii și realității informațiilor conținute de document se poate face la adresa **www.ancpi.ro/verificare**, folosind codul de verificare online disponibil în antet. Codul de verificare este valabil 30 de zile calendaristice de la momentul generării documentului.

Data și ora generării,
04/08/2025, 13:46

Acest document se eliberează gratuit pentru proprietarii imobilelor. Pentru alți solicitanți, costul extrasului este de 25 de lei la ghișeu, respectiv 20 de lei dacă este obținut online prin platforma http://epay.ancpi.ro

Oficiul de Cadastru şi Publicitate Imobiliară PRAHOVA
Biroul de Cadastru şi Publicitate Imobiliară Ploieşti

PLOIESTI, Str. Unirii nr. 2, Cod postal 100043, Tel: (0244) 51 95 69, Fax: (0244) 59 22 95

Nr.cerere	**131282**
Ziua	**01**
Luna	**08**
Anul	**2025**

Extras de Plan Cadastral de Carte Funciară pentru Imobil număr cadastral 30928 / UAT Fulga

TEREN Extravilan
Adresa: Jud. Prahova, UAT Fulga

Comuna/Oraş/Municipiu: Fulga

Nr. cadastral	Suprafaţa măsurată	Observaţii / Referinţe
30928	4501	

* Suprafaţa este determinată in planul de proiecţie Stereo 70.

DETALII LINIARE IMOBIL



Incadrare in zonă
scara 1:10000



Date referitoare la teren

Crt	Categoria de folosință	Intra vilan	Suprafaţa (mp)	Tarla	Parcelă	Observaţii / Referinţe
1	arabil	NU	4.501	34	504/237	
	TOTAL:		**4.501**			

Date referitoare la construcţii

Crt	Numar	Destinaţie construcţie	Supraf. (mp)	Situaţie juridică	Observaţii / Referinţe
Imobilul nu are in componență construcții					

Lungime Segmente
1) Valorile lungimilor segmentelor sunt obţinute din proiecţie în plan.

Punct început	X / Y	Punct sfârşit	X / Y	Lungime segment (** (m)
1	616.763,037 382.454,916	2	616.393,578 383.431,979	1044.582
2	616.393,578 383.431,979	3	616.389,338 383.431,01	4.349
3	616.389,338 383.431,01	4	616.758,82 382.453,888	1044.646
4	616.758,82 382.453,888	1	616.763,037 382.454,916	4.34

**** Lungimile segmentelor sunt determinate în planul de proiecţie Stereo 70 şi sunt rotunjite la 1 milimetru.**
***** Distanţa dintre puncte este formată din segmente cumulate ce sunt mai mici decât valoarea 1 milimetru.**

Certific că informațiile din prezentul extras sunt conforme cu datele din planul cadastral de carte funciară al OCPI PRAHOVA la data: 04-08-2025
Situația prezentată poate face obiectul unor modificări ulterioare, in condițiile Legii cadastrului și publicității imobiliare nr. 7/1996, republicată.

Consilier/Inspector de specialitate,

Ancuța-Elena Constantin

Oficiul de Cadastru şi Publicitate Imobiliară PRAHOVA
Biroul de Cadastru şi Publicitate Imobiliară Ploieşti

Nr. cerere	131282
Ziua	01
Luna	08
Anul	2025

Cod verificare
100192385634

EXTRAS DE CARTE FUNCIARĂ
PENTRU INFORMARE

Carte Funciară Nr. 30928 Fulga

A. Partea I. Descrierea imobilului

TEREN Extravilan

Adresa: Jud. Prahova, UAT Fulga

Nr. Crt	Nr. cadastral Nr. topografic	Suprafaţa* (mp)	Observaţii / Referinţe
A1	30928	4.501	Teren neimprejmuit;

B. Partea II. Proprietari şi acte

Înscrieri privitoare la dreptul de proprietate şi alte drepturi reale		Referinţe
131282 / 01/08/2025		
Registrul Cadastral al Imobilelor (UAT Fulga); Act Normativ lg.7/1996 emis de Parlamentul Romaniei;		
B1	Se infiinteaza cartea funciara a imobilului 30928 ca urmare a finalizarii inregistrarii sistematice. Imobilul se gaseste in registrul cadastral al imobilelor sub numarul 8239.	A1
Act Notarial nr. 146, din 13/04/1995 emis de NOTAR DE STAT HURDUC ION (CERTIFICAT DE MOSTENITOR;);		
B2	Intabulare, drept de PROPRIETATE, dobandit prin Succesiune, cota actuala 1/1	A1
	1) **PUFULETE STELIANA**	

C. Partea III. SARCINI .

Inscrieri privind dezmembrămintele dreptului de proprietate, drepturi reale de garanţie şi sarcini	Referinţe
NU SUNT	

Anexa Nr. 1 La Partea I

Teren

Nr cadastral	Suprafaţa (mp)*	Observaţii / Referinţe
30928	4.501	

* Suprafaţa este determinată in planul de proiecţie Stereo 70.

DETALII LINIARE IMOBIL



Date referitoare la teren

Nr Crt	Categorie folosinţă	Intra vilan	Suprafaţa (mp)	Tarla	Parcelă	Nr. topo	Observaţii / Referinţe
1	arabil	NU	4.501	34	504/237	-	

Lungime Segmente
1) Valorile lungimilor segmentelor sunt obţinute din proiecţie în plan.

Punct început	X / Y	Punct sfârşit	X / Y	Lungime segment (** (m)
1	616.763,037 382.454,916	2	616.393,578 383.431,979	1044.582
2	616.393,578 383.431,979	3	616.389,338 383.431,01	4.349
3	616.389,338 383.431,01	4	616.758,82 382.453,888	1044.646
4	616.758,82 382.453,888	1	616.763,037 382.454,916	4.34

**** Lungimile segmentelor sunt determinate în planul de proiecţie Stereo 70 şi sunt rotunjite la 1 milimetru.**
***** Distanţa dintre puncte este formată din segmente cumulate ce sunt mai mici decât valoarea 1 milimetru.**

Extrasul de carte funciară generat prin sistemul informatic integrat al ANCPI conține informațiile din cartea funciară active la data generării. Acesta este valabil în condițiile prevăzute de art. 7 din Legea nr. 455/2001, coroborat cu art. 3 din O.U.G. nr. 41/2016, exclusiv în mediul electronic, pentru activități și procese administrative prevăzute de legislația în vigoare. Valabilitatea poate fi extinsă și în forma fizică a documentului, fără semnătură olografă, cu acceptul expres sau procedural al instituției publice ori entității care a solicitat prezentarea acestui extras.
Verificarea corectitudinii și realității informațiilor conținute de document se poate face la adresa **www.ancpi.ro/verificare**, folosind codul de verificare online disponibil în antet. Codul de verificare este valabil 30 de zile calendaristice de la momentul generării documentului.

Data și ora generării,
04/08/2025, 13:46

Acest document se eliberează gratuit pentru proprietarii imobilelor. Pentru alți solicitanți, costul extrasului este de 25 de lei la ghișeu, respectiv 20 de lei dacă este obținut online prin platforma http://epay.ancpi.ro

Oficiul de Cadastru şi Publicitate Imobiliară PRAHOVA
Biroul de Cadastru şi Publicitate Imobiliară Ploieşti

PLOIESTI, Str. Unirii nr. 2, Cod postal 100043, Tel: (0244) 51 95 69, Fax: (0244) 59 22 95

Nr.cerere	**131281**
Ziua	**01**
Luna	**08**
Anul	**2025**

Extras de Plan Cadastral de Carte Funciară pentru Imobil număr cadastral 30927 / UAT Fulga

TEREN Extravilan
Adresa: Jud. Prahova, UAT Fulga, T34 A 504/238

Comuna/Oraş/Municipiu: Fulga

Nr. cadastral	Suprafaţa măsurată	Observaţii / Referinţe
30927	8000	imobil inscris in CF sporadic 20312;

* Suprafaţa este determinată in planul de proiecţie Stereo 70.

DETALII LINIARE IMOBIL



Incadrare in zonă
scara 1:10000



Date referitoare la teren

Crt	Categoria de folosință	Intra vilan	Suprafaţa (mp)	Tarla	Parcelă	Observaţii / Referinţe
1	arabil	NU	8.000	34	504/238	
	TOTAL:		**8.000**			

Date referitoare la construcţii

Crt	Numar	Destinaţie construcţie	Supraf. (mp)	Situaţie juridică	Observaţii / Referinţe
Imobilul nu are in componență construcții					

Lungime Segmente
1) Valorile lungimilor segmentelor sunt obţinute din proiecţie în plan.

Punct început	X / Y	Punct sfârşit	X / Y	Lungime segment (** (m)
1	616.389,338 383.431,01	2	616.381,803 383.429,289	7.729
2	616.381,803 383.429,289	3	616.751,324 382.452,06	1044.759
3	616.751,324 382.452,06	4	616.758,82 382.453,888	7.716
4	616.758,82 382.453,888	1	616.389,338 383.431,01	1044.646

**** Lungimile segmentelor sunt determinate în planul de proiecţie Stereo 70 şi sunt rotunjite la 1 milimetru.**
***** Distanţa dintre puncte este formată din segmente cumulate ce sunt mai mici decât valoarea 1 milimetru.**

Certific că informațiile din prezentul extras sunt conforme cu datele din planul cadastral de carte funciară al OCPI PRAHOVA la data: 04-08-2025
Situația prezentată poate face obiectul unor modificări ulterioare, in condițiile Legii cadastrului și publicității imobiliare nr. 7/1996, republicată.

Consilier/Inspector de specialitate,

Ancuța-Elena Constantin

Oficiul de Cadastru şi Publicitate Imobiliară PRAHOVA
Biroul de Cadastru şi Publicitate Imobiliară Ploieşti

Nr. cerere	131281
Ziua	01
Luna	08
Anul	2025

Cod verificare
100192385633

EXTRAS DE CARTE FUNCIARĂ
PENTRU INFORMARE

Carte Funciară Nr. 30927 Fulga

A. Partea I. Descrierea imobilului

TEREN Extravilan

Adresa: Jud. Prahova, UAT Fulga, T34 A 504/238

Nr. Crt	Nr. cadastral Nr. topografic	Suprafaţa* (mp)	Observaţii / Referinţe
A1	30927	8.000	Teren neimprejmuit; imobil inscris in CF sporadic 20312;

B. Partea II. Proprietari şi acte

Înscrieri privitoare la dreptul de proprietate şi alte drepturi reale		Referinţe
131281 / 01/08/2025		
Registrul Cadastral al Imobilelor (UAT Fulga); Act Normativ lg.7/1996 emis de Parlamentul Romaniei;		
B1	Se infiinteaza cartea funciara a imobilului 30927 ca urmare a finalizarii inregistrarii sistematice. Imobilul se gaseste in registrul cadastral al imobilelor sub numarul 8238.	A1
Act Notarial nr. 492, din 25/01/2012 emis de NP VASILE ROBERT-CIPRIAN;		
B2	Intabulare, drept de PROPRIETATEcumparare, dobandit prin Conventie, cota actuala 1/1	A1
	1) **SC PAJO HOLDING SRL**	

C. Partea III. SARCINI

Înscrieri privind dezmembrămintele dreptului de proprietate, drepturi reale de garanţie şi sarcini		Referinţe
131281 / 01/08/2025		
Act Administrativ nr. 4316ES2, din 26/07/2017 emis de ANAF;		
C1	se radiaza dreptul de ipoteca legala reprezentand sechestru inscris sub C1 prin incheierea nr.76215/2015	A1

Anexa Nr. 1 La Partea I

Teren

Nr cadastral	Suprafaţa (mp)*	Observaţii / Referinţe
30927	8.000	imobil inscris in CF sporadic 20312;

* Suprafaţa este determinată in planul de proiecţie Stereo 70.

DETALII LINIARE IMOBIL



Date referitoare la teren

Nr Crt	Categorie folosinţă	Intra vilan	Suprafaţa (mp)	Tarla	Parcelă	Nr. topo	Observaţii / Referinţe
1	arabil	NU	8.000	34	504/238	-	

Lungime Segmente
1) Valorile lungimilor segmentelor sunt obţinute din proiecţie în plan.

Punct început	X / Y	Punct sfârşit	X / Y	Lungime segment (** (m)
1	616.389,338 383.431,01	2	616.381,803 383.429,289	7.729
2	616.381,803 383.429,289	3	616.751,324 382.452,06	1044.759
3	616.751,324 382.452,06	4	616.758,82 382.453,888	7.716
4	616.758,82 382.453,888	1	616.389,338 383.431,01	1044.646

**** Lungimile segmentelor sunt determinate în planul de proiecţie Stereo 70 şi sunt rotunjite la 1 milimetru.**
***** Distanţa dintre puncte este formată din segmente cumulate ce sunt mai mici decât valoarea 1 milimetru.**

Extrasul de carte funciară generat prin sistemul informatic integrat al ANCPI conține informațiile din cartea funciară active la data generării. Acesta este valabil în condițiile prevăzute de art. 7 din Legea nr. 455/2001, coroborat cu art. 3 din O.U.G. nr. 41/2016, exclusiv în mediul electronic, pentru activități și procese administrative prevăzute de legislația în vigoare. Valabilitatea poate fi extinsă și în forma fizică a documentului, fără semnătură olografă, cu acceptul expres sau procedural al instituției publice ori entității care a solicitat prezentarea acestui extras.
Verificarea corectitudinii și realității informațiilor conținute de document se poate face la adresa **www.ancpi.ro/verificare**, folosind codul de verificare online disponibil în antet. Codul de verificare este valabil 30 de zile calendaristice de la momentul generării documentului.

Data și ora generării,
04/08/2025, 13:46

Acest document se eliberează gratuit pentru proprietarii imobilelor. Pentru alți solicitanți, costul extrasului este de 25 de lei la ghișeu, respectiv 20 de lei dacă este obținut online prin platforma http://epay.ancpi.ro

Oficiul de Cadastru şi Publicitate Imobiliară PRAHOVA
Biroul de Cadastru şi Publicitate Imobiliară Ploieşti

PLOIESTI, Str. Unirii nr. 2, Cod postal 100043, Tel: (0244) 51 95 69, Fax: (0244) 59 22 95

Nr.cerere	**131280**
Ziua	**01**
Luna	**08**
Anul	**2025**

Extras de Plan Cadastral de Carte Funciară pentru Imobil număr cadastral 30926 / UAT Fulga

TEREN Extravilan
Adresa: Jud. Prahova, UAT Fulga

Comuna/Oraş/Municipiu: Fulga

Nr. cadastral	Suprafaţa măsurată	Observaţii / Referinţe
30926	4000	

* Suprafaţa este determinată in planul de proiecţie Stereo 70.

DETALII LINIARE IMOBIL



Incadrare in zonă
scara 1:10000



Date referitoare la teren

Crt	Categoria de folosință	Intra vilan	Suprafaţa (mp)	Tarla	Parcelă	Observaţii / Referinţe
1	arabil	NU	4.000	34	504/239	
	TOTAL:		**4.000**			

Date referitoare la construcţii

Crt	Numar	Destinaţie construcţie	Supraf. (mp)	Situaţie juridică	Observaţii / Referinţe
Imobilul nu are in componență construcții					

Lungime Segmente
1) Valorile lungimilor segmentelor sunt obţinute din proiecţie în plan.

Punct început	X / Y	Punct sfârşit	X / Y	Lungime segment (** (m)
1	616.751,324 382.452,06	2	616.381,803 383.429,289	1044.759
2	616.381,803 383.429,289	3	616.378,035 383.428,428	3.865
3	616.378,035 383.428,428	4	616.747,577 382.451,146	1044.816
4	616.747,577 382.451,146	1	616.751,324 382.452,06	3.857

**** Lungimile segmentelor sunt determinate în planul de proiecţie Stereo 70 şi sunt rotunjite la 1 milimetru.**
***** Distanţa dintre puncte este formată din segmente cumulate ce sunt mai mici decât valoarea 1 milimetru.**

Certific că informațiile din prezentul extras sunt conforme cu datele din planul cadastral de carte funciară al OCPI PRAHOVA la data: 04-08-2025
Situația prezentată poate face obiectul unor modificări ulterioare, in condițiile Legii cadastrului și publicității imobiliare nr. 7/1996, republicată.

Consilier/Inspector de specialitate,

Ancuța-Elena Constantin

Oficiul de Cadastru şi Publicitate Imobiliară PRAHOVA
Biroul de Cadastru şi Publicitate Imobiliară Ploieşti

Nr. cerere	131280
Ziua	01
Luna	08
Anul	2025

Cod verificare
100192385632

EXTRAS DE CARTE FUNCIARĂ
PENTRU INFORMARE

Carte Funciară Nr. 30926 Fulga

A. Partea I. Descrierea imobilului

TEREN Extravilan

Adresa: Jud. Prahova, UAT Fulga

Nr. Crt	Nr. cadastral Nr. topografic	Suprafaţa* (mp)	Observaţii / Referinţe
A1	30926	4.000	Teren neimprejmuit;

B. Partea II. Proprietari şi acte

Înscrieri privitoare la dreptul de proprietate şi alte drepturi reale		Referinţe
131280 / 01/08/2025		
Registrul Cadastral al Imobilelor (UAT Fulga); Act Normativ lg.7/1996 emis de Parlamentul Romaniei;		
B1	Se infiinteaza cartea funciara a imobilului 30926 ca urmare a finalizarii inregistrarii sistematice. Imobilul se gaseste in registrul cadastral al imobilelor sub numarul 8237.	A1
Act Administrativ nr. 79591, din 14/05/1999 emis de CJSDPAT PRAHOVA (TITLU DE PROPRIETATE;);		
B2	Intabulare, drept de PROPRIETATE, dobandit prin Reconstituire, cota actuala 1/1	A1
	1) **IANCU ELENA** 2) **RADU GHEORGHE** 3) **RADU STELIANA** 4) **RADU ANA**	

C. Partea III. SARCINI .

Inscrieri privind dezmembrămintele dreptului de proprietate, drepturi reale de garanţie şi sarcini	Referinţe
NU SUNT	

Anexa Nr. 1 La Partea I

Teren

Nr cadastral	Suprafaţa (mp)*	Observaţii / Referinţe
30926	4.000	

* Suprafaţa este determinată in planul de proiecţie Stereo 70.

DETALII LINIARE IMOBIL



Date referitoare la teren

Nr Crt	Categorie folosinţă	Intra vilan	Suprafaţa (mp)	Tarla	Parcelă	Nr. topo	Observaţii / Referinţe
1	arabil	NU	4.000	34	504/239	-	

Lungime Segmente
1) Valorile lungimilor segmentelor sunt obţinute din proiecţie în plan.

Punct început	X / Y	Punct sfârşit	X / Y	Lungime segment (** (m)
1	616.751,324 382.452,06	2	616.381,803 383.429,289	1044.759
2	616.381,803 383.429,289	3	616.378,035 383.428,428	3.865
3	616.378,035 383.428,428	4	616.747,577 382.451,146	1044.816
4	616.747,577 382.451,146	1	616.751,324 382.452,06	3.857

**** Lungimile segmentelor sunt determinate în planul de proiecţie Stereo 70 şi sunt rotunjite la 1 milimetru.**
***** Distanţa dintre puncte este formată din segmente cumulate ce sunt mai mici decât valoarea 1 milimetru.**

Extrasul de carte funciară generat prin sistemul informatic integrat al ANCPI conține informațiile din cartea funciară active la data generării. Acesta este valabil în condițiile prevăzute de art. 7 din Legea nr. 455/2001, coroborat cu art. 3 din O.U.G. nr. 41/2016, exclusiv în mediul electronic, pentru activități și procese administrative prevăzute de legislația în vigoare. Valabilitatea poate fi extinsă și în forma fizică a documentului, fără semnătură olografă, cu acceptul expres sau procedural al instituției publice ori entității care a solicitat prezentarea acestui extras.
Verificarea corectitudinii și realității informațiilor conținute de document se poate face la adresa **www.ancpi.ro/verificare**, folosind codul de verificare online disponibil în antet. Codul de verificare este valabil 30 de zile calendaristice de la momentul generării documentului.

Data și ora generării,
04/08/2025, 13:46

Acest document se eliberează gratuit pentru proprietarii imobilelor. Pentru alți solicitanți, costul extrasului este de 25 de lei la ghișeu, respectiv 20 de lei dacă este obținut online prin platforma http://epay.ancpi.ro

Oficiul de Cadastru şi Publicitate Imobiliară PRAHOVA
Biroul de Cadastru şi Publicitate Imobiliară Ploieşti

PLOIESTI, Str. Unirii nr. 2, Cod postal 100043, Tel: (0244) 51 95 69, Fax: (0244) 59 22 95

Nr.cerere	**131279**
Ziua	**01**
Luna	**08**
Anul	**2025**

Extras de Plan Cadastral de Carte Funciară pentru Imobil număr cadastral 30925 / UAT Fulga

TEREN Extravilan
Adresa: Jud. Prahova, UAT Fulga

Comuna/Oraş/Municipiu: Fulga

Nr. cadastral	Suprafaţa măsurată	Observaţii / Referinţe
30925	3000	

* Suprafaţa este determinată in planul de proiecţie Stereo 70.

DETALII LINIARE IMOBIL



Incadrare in zonă
scara 1:10000



Date referitoare la teren

Crt	Categoria de folosință	Intra vilan	Suprafaţa (mp)	Tarla	Parcelă	Observaţii / Referinţe
1	arabil	NU	3.000	34	504/240	
	TOTAL:		**3.000**			

Date referitoare la construcţii

Crt	Numar	Destinaţie construcţie	Supraf. (mp)	Situaţie juridică	Observaţii / Referinţe
Imobilul nu are in componență construcții					

Lungime Segmente
1) Valorile lungimilor segmentelor sunt obţinute din proiecţie în plan.

Punct început	X / Y	Punct sfârşit	X / Y	Lungime segment (** (m)
1	616.747,577 382.451,146	2	616.378,035 383.428,428	1044.816
2	616.378,035 383.428,428	3	616.375,209 383.427,783	2.899
3	616.375,209 383.427,783	4	616.744,766 382.450,461	1044.859
4	616.744,766 382.450,461	1	616.747,577 382.451,146	2.893

**** Lungimile segmentelor sunt determinate în planul de proiecţie Stereo 70 şi sunt rotunjite la 1 milimetru.**
***** Distanţa dintre puncte este formată din segmente cumulate ce sunt mai mici decât valoarea 1 milimetru.**

Certific că informațiile din prezentul extras sunt conforme cu datele din planul cadastral de carte funciară al OCPI PRAHOVA la data: 04-08-2025
Situația prezentată poate face obiectul unor modificări ulterioare, in condițiile Legii cadastrului și publicității imobiliare nr. 7/1996, republicată.

Consilier/Inspector de specialitate,

Ancuța-Elena Constantin

Oficiul de Cadastru şi Publicitate Imobiliară PRAHOVA
Biroul de Cadastru şi Publicitate Imobiliară Ploieşti

Nr. cerere	131279
Ziua	01
Luna	08
Anul	2025

Cod verificare
100192385631

EXTRAS DE CARTE FUNCIARĂ
PENTRU INFORMARE

Carte Funciară Nr. 30925 Fulga

A. Partea I. Descrierea imobilului

TEREN Extravilan

Adresa: Jud. Prahova, UAT Fulga

Nr. Crt	Nr. cadastral Nr. topografic	Suprafaţa* (mp)	Observaţii / Referinţe
A1	30925	3.000	Teren neimprejmuit;

B. Partea II. Proprietari şi acte

Înscrieri privitoare la dreptul de proprietate şi alte drepturi reale		Referinţe
131279 / 01/08/2025		
Registrul Cadastral al Imobilelor (UAT Fulga); Act Normativ lg.7/1996 emis de Parlamentul Romaniei;		
B1	Se infiinteaza cartea funciara a imobilului 30925 ca urmare a finalizarii inregistrarii sistematice. Imobilul se gaseste in registrul cadastral al imobilelor sub numarul 8236.	A1
Act Notarial nr. 1761, din 21/12/2021 emis de BIN BURTICA ADELA (ACT DE PARTAJ VOLUNTAR;);		
B2	Intabulare, drept de PROPRIETATE, dobandit prin Iesire Din Indiviziune, cota actuala 1/1	A1
	1) **ŞTEFAN DANIEL**	

C. Partea III. SARCINI .

Inscrieri privind dezmembrămintele dreptului de proprietate, drepturi reale de garanţie şi sarcini	Referinţe
NU SUNT	

Anexa Nr. 1 La Partea I

Teren

Nr cadastral	Suprafaţa (mp)*	Observaţii / Referinţe
30925	3.000	

* Suprafaţa este determinată in planul de proiecţie Stereo 70.

DETALII LINIARE IMOBIL



Date referitoare la teren

Nr Crt	Categorie folosinţă	Intra vilan	Suprafaţa (mp)	Tarla	Parcelă	Nr. topo	Observaţii / Referinţe
1	arabil	NU	3.000	34	504/240	-	

Lungime Segmente
1) Valorile lungimilor segmentelor sunt obţinute din proiecţie în plan.

Punct început	X / Y	Punct sfârşit	X / Y	Lungime segment (** (m)
1	616.747,577 382.451,146	2	616.378,035 383.428,428	1044.816
2	616.378,035 383.428,428	3	616.375,209 383.427,783	2.899
3	616.375,209 383.427,783	4	616.744,766 382.450,461	1044.859
4	616.744,766 382.450,461	1	616.747,577 382.451,146	2.893

**** Lungimile segmentelor sunt determinate în planul de proiecţie Stereo 70 şi sunt rotunjite la 1 milimetru.**
***** Distanţa dintre puncte este formată din segmente cumulate ce sunt mai mici decât valoarea 1 milimetru.**

Extrasul de carte funciară generat prin sistemul informatic integrat al ANCPI conține informațiile din cartea funciară active la data generării. Acesta este valabil în condițiile prevăzute de art. 7 din Legea nr. 455/2001, coroborat cu art. 3 din O.U.G. nr. 41/2016, exclusiv în mediul electronic, pentru activități și procese administrative prevăzute de legislația în vigoare. Valabilitatea poate fi extinsă și în forma fizică a documentului, fără semnătură olografă, cu acceptul expres sau procedural al instituției publice ori entității care a solicitat prezentarea acestui extras.
Verificarea corectitudinii și realității informațiilor conținute de document se poate face la adresa **www.ancpi.ro/verificare**, folosind codul de verificare online disponibil în antet. Codul de verificare este valabil 30 de zile calendaristice de la momentul generării documentului.

Data și ora generării,
04/08/2025, 13:47

Acest document se eliberează gratuit pentru proprietarii imobilelor. Pentru alți solicitanți, costul extrasului este de 25 de lei la ghișeu, respectiv 20 de lei dacă este obținut online prin platforma http://epay.ancpi.ro

Oficiul de Cadastru şi Publicitate Imobiliară PRAHOVA
Biroul de Cadastru şi Publicitate Imobiliară Ploieşti

PLOIESTI, Str. Unirii nr. 2, Cod postal 100043, Tel: (0244) 51 95 69, Fax: (0244) 59 22 95

Nr.cerere	**131278**
Ziua	**01**
Luna	**08**
Anul	**2025**

Extras de Plan Cadastral de Carte Funciară pentru Imobil număr cadastral 30924 / UAT Fulga

TEREN Extravilan
Adresa: Jud. Prahova, UAT Fulga

Comuna/Oraş/Municipiu: Fulga

Nr. cadastral	Suprafaţa măsurată	Observaţii / Referinţe
30924	2000	

* Suprafaţa este determinată in planul de proiecţie Stereo 70.

DETALII LINIARE IMOBIL



Incadrare in zonă
scara 1:10000



Date referitoare la teren

Crt	Categoria de folosință	Intra vilan	Suprafaţa (mp)	Tarla	Parcelă	Observaţii / Referinţe
1	arabil	NU	2.000	34	504/241	
	TOTAL:		**2.000**			

Date referitoare la construcţii

Crt	Numar	Destinaţie construcţie	Supraf. (mp)	Situaţie juridică	Observaţii / Referinţe
Imobilul nu are in componență construcții					

Lungime Segmente
1) Valorile lungimilor segmentelor sunt obţinute din proiecţie în plan.

Punct început	X / Y	Punct sfârşit	X / Y	Lungime segment (** (m)
1	616.744,766 382.450,461	2	616.375,209 383.427,783	1044.859
2	616.375,209 383.427,783	3	616.373,326 383.427,352	1.932
3	616.373,326 383.427,352	4	616.742,893 382.450,004	1044.887
4	616.742,893 382.450,004	1	616.744,766 382.450,461	1.928

**** Lungimile segmentelor sunt determinate în planul de proiecţie Stereo 70 şi sunt rotunjite la 1 milimetru.**
***** Distanţa dintre puncte este formată din segmente cumulate ce sunt mai mici decât valoarea 1 milimetru.**

Certific că informațiile din prezentul extras sunt conforme cu datele din planul cadastral de carte funciară al OCPI PRAHOVA la data: 04-08-2025
Situația prezentată poate face obiectul unor modificări ulterioare, in condițiile Legii cadastrului și publicității imobiliare nr. 7/1996, republicată.

Consilier/Inspector de specialitate,

Ancuța-Elena Constantin

Oficiul de Cadastru şi Publicitate Imobiliară PRAHOVA
Biroul de Cadastru şi Publicitate Imobiliară Ploieşti

Nr. cerere	131278
Ziua	01
Luna	08
Anul	2025

Cod verificare
100192385630

EXTRAS DE CARTE FUNCIARĂ
PENTRU INFORMARE

Carte Funciară Nr. 30924 Fulga

A. Partea I. Descrierea imobilului

TEREN Extravilan

Adresa: Jud. Prahova, UAT Fulga

Nr. Crt	Nr. cadastral Nr. topografic	Suprafaţa* (mp)	Observaţii / Referinţe
A1	30924	2.000	Teren neimprejmuit;

B. Partea II. Proprietari şi acte

Înscrieri privitoare la dreptul de proprietate şi alte drepturi reale		Referinţe
131278 / 01/08/2025		
Registrul Cadastral al Imobilelor (UAT Fulga); Act Normativ lg.7/1996 emis de Parlamentul Romaniei;		
B1	Se infiinteaza cartea funciara a imobilului 30924 ca urmare a finalizarii inregistrarii sistematice. Imobilul se gaseste in registrul cadastral al imobilelor sub numarul 8235.	A1
Hotarare Judecatoreasca nr. 995, din 06/12/2016 emis de JUDECATORIA MIZIL, JUDETUL PRAHOVA (SENTINTA CIVILA;);		
B2	Intabulare, drept de PROPRIETATE, dobandit prin Hotarare Judecatoreasca, cota actuala 1/1	A1
	1) **LUNGU FILOFTEIA**	

C. Partea III. SARCINI .

Inscrieri privind dezmembrămintele dreptului de proprietate, drepturi reale de garanţie şi sarcini	Referinţe
NU SUNT	

Anexa Nr. 1 La Partea I

Teren

Nr cadastral	Suprafaţa (mp)*	Observaţii / Referinţe
30924	2.000	

* Suprafaţa este determinată in planul de proiecţie Stereo 70.

DETALII LINIARE IMOBIL



Date referitoare la teren

Nr Crt	Categorie folosinţă	Intra vilan	Suprafaţa (mp)	Tarla	Parcelă	Nr. topo	Observaţii / Referinţe
1	arabil	NU	2.000	34	504/241	-	

Lungime Segmente
1) Valorile lungimilor segmentelor sunt obţinute din proiecţie în plan.

Punct început	X / Y	Punct sfârşit	X / Y	Lungime segment (** (m)
1	616.744,766 382.450,461	2	616.375,209 383.427,783	1044.859
2	616.375,209 383.427,783	3	616.373,326 383.427,352	1.932
3	616.373,326 383.427,352	4	616.742,893 382.450,004	1044.887
4	616.742,893 382.450,004	1	616.744,766 382.450,461	1.928

**** Lungimile segmentelor sunt determinate în planul de proiecţie Stereo 70 şi sunt rotunjite la 1 milimetru.**
***** Distanţa dintre puncte este formată din segmente cumulate ce sunt mai mici decât valoarea 1 milimetru.**

Extrasul de carte funciară generat prin sistemul informatic integrat al ANCPI conține informațiile din cartea funciară active la data generării. Acesta este valabil în condițiile prevăzute de art. 7 din Legea nr. 455/2001, coroborat cu art. 3 din O.U.G. nr. 41/2016, exclusiv în mediul electronic, pentru activități și procese administrative prevăzute de legislația în vigoare. Valabilitatea poate fi extinsă și în forma fizică a documentului, fără semnătură olografă, cu acceptul expres sau procedural al instituției publice ori entității care a solicitat prezentarea acestui extras.
Verificarea corectitudinii și realității informațiilor conținute de document se poate face la adresa **www.ancpi.ro/verificare**, folosind codul de verificare online disponibil în antet. Codul de verificare este valabil 30 de zile calendaristice de la momentul generării documentului.

Data și ora generării,
04/08/2025, 13:47

Acest document se eliberează gratuit pentru proprietarii imobilelor. Pentru alți solicitanți, costul extrasului este de 25 de lei la ghișeu, respectiv 20 de lei dacă este obținut online prin platforma http://epay.ancpi.ro

Oficiul de Cadastru şi Publicitate Imobiliară PRAHOVA
Biroul de Cadastru şi Publicitate Imobiliară Ploieşti

PLOIESTI, Str. Unirii nr. 2, Cod postal 100043, Tel: (0244) 51 95 69, Fax: (0244) 59 22 95

Nr.cerere	**131277**
Ziua	**01**
Luna	**08**
Anul	**2025**

Extras de Plan Cadastral de Carte Funciară pentru Imobil număr cadastral 30923 / UAT Fulga

TEREN Extravilan
Adresa: Jud. Prahova, UAT Fulga

Comuna/Oraş/Municipiu: Fulga

Nr. cadastral	Suprafaţa măsurată	Observaţii / Referinţe
30923	4000	

* Suprafaţa este determinată in planul de proiecţie Stereo 70.

DETALII LINIARE IMOBIL



Incadrare in zonă
scara 1:10000



Date referitoare la teren

Crt	Categoria de folosință	Intra vilan	Suprafaţa (mp)	Tarla	Parcelă	Observaţii / Referinţe
1	arabil	NU	4.000	34	504/242	
	TOTAL:		**4.000**			

Date referitoare la construcţii

Crt	Numar	Destinaţie construcţie	Supraf. (mp)	Situaţie juridică	Observaţii / Referinţe
Imobilul nu are in componență construcții					

Lungime Segmente
1) Valorile lungimilor segmentelor sunt obţinute din proiecţie în plan.

Punct început	X / Y	Punct sfârşit	X / Y	Lungime segment (** (m)
1	616.742,893 382.450,004	2	616.373,326 383.427,352	1044.887
2	616.373,326 383.427,352	3	616.369,558 383.426,492	3.865
3	616.369,558 383.426,492	4	616.739,146 382.449,09	1044.945
4	616.739,146 382.449,09	1	616.742,893 382.450,004	3.857

**** Lungimile segmentelor sunt determinate în planul de proiecţie Stereo 70 şi sunt rotunjite la 1 milimetru.**
***** Distanţa dintre puncte este formată din segmente cumulate ce sunt mai mici decât valoarea 1 milimetru.**

Certific că informațiile din prezentul extras sunt conforme cu datele din planul cadastral de carte funciară al OCPI PRAHOVA la data: 04-08-2025
Situația prezentată poate face obiectul unor modificări ulterioare, in condițiile Legii cadastrului și publicității imobiliare nr. 7/1996, republicată.

Consilier/Inspector de specialitate,

Ancuța-Elena Constantin

Oficiul de Cadastru şi Publicitate Imobiliară PRAHOVA
Biroul de Cadastru şi Publicitate Imobiliară Ploieşti

Nr. cerere	131277
Ziua	01
Luna	08
Anul	2025

Cod verificare
100192385629

EXTRAS DE CARTE FUNCIARĂ
PENTRU INFORMARE

Carte Funciară Nr. 30923 Fulga

A. Partea I. Descrierea imobilului

TEREN Extravilan

Adresa: Jud. Prahova, UAT Fulga

Nr. Crt	Nr. cadastral Nr. topografic	Suprafaţa* (mp)	Observaţii / Referinţe
A1	30923	4.000	Teren neimprejmuit;

B. Partea II. Proprietari şi acte

Înscrieri privitoare la dreptul de proprietate şi alte drepturi reale		Referinţe
131277 / 01/08/2025		
Registrul Cadastral al Imobilelor (UAT Fulga); Act Normativ lg.7/1996 emis de Parlamentul Romaniei;		
B1	Se infiinteaza cartea funciara a imobilului 30923 ca urmare a finalizarii inregistrarii sistematice. Imobilul se gaseste in registrul cadastral al imobilelor sub numarul 8234.	A1
Act Administrativ nr. 79108, din 07/01/1999 emis de CJSDPAT PRAHOVA (TITLU DE PROPRIETATE;);		
B2	Intabulare, drept de PROPRIETATE, dobandit prin Reconstituire, cota actuala 1/1	A1
	1) **ALEXE PAVEL**	

C. Partea III. SARCINI .

Inscrieri privind dezmembrămintele dreptului de proprietate, drepturi reale de garanţie şi sarcini	Referinţe
NU SUNT	

Anexa Nr. 1 La Partea I

Teren

Nr cadastral	Suprafaţa (mp)*	Observaţii / Referinţe
30923	4.000	

* Suprafaţa este determinată in planul de proiecţie Stereo 70.

DETALII LINIARE IMOBIL



Date referitoare la teren

Nr Crt	Categorie folosinţă	Intra vilan	Suprafaţa (mp)	Tarla	Parcelă	Nr. topo	Observaţii / Referinţe
1	arabil	NU	4.000	34	504/242	-	

Lungime Segmente
1) Valorile lungimilor segmentelor sunt obţinute din proiecţie în plan.

Punct început	X / Y	Punct sfârşit	X / Y	Lungime segment (** (m)
1	616.742,893 382.450,004	2	616.373,326 383.427,352	1044.887
2	616.373,326 383.427,352	3	616.369,558 383.426,492	3.865
3	616.369,558 383.426,492	4	616.739,146 382.449,09	1044.945
4	616.739,146 382.449,09	1	616.742,893 382.450,004	3.857

**** Lungimile segmentelor sunt determinate în planul de proiecţie Stereo 70 şi sunt rotunjite la 1 milimetru.**
***** Distanţa dintre puncte este formată din segmente cumulate ce sunt mai mici decât valoarea 1 milimetru.**

Extrasul de carte funciară generat prin sistemul informatic integrat al ANCPI conține informațiile din cartea funciară active la data generării. Acesta este valabil în condițiile prevăzute de art. 7 din Legea nr. 455/2001, coroborat cu art. 3 din O.U.G. nr. 41/2016, exclusiv în mediul electronic, pentru activități și procese administrative prevăzute de legislația în vigoare. Valabilitatea poate fi extinsă și în forma fizică a documentului, fără semnătură olografă, cu acceptul expres sau procedural al instituției publice ori entității care a solicitat prezentarea acestui extras.
Verificarea corectitudinii și realității informațiilor conținute de document se poate face la adresa **www.ancpi.ro/verificare**, folosind codul de verificare online disponibil în antet. Codul de verificare este valabil 30 de zile calendaristice de la momentul generării documentului.

Data și ora generării,
04/08/2025, 13:47

Acest document se eliberează gratuit pentru proprietarii imobilelor. Pentru alți solicitanți, costul extrasului este de 25 de lei la ghișeu, respectiv 20 de lei dacă este obținut online prin platforma http://epay.ancpi.ro

Oficiul de Cadastru şi Publicitate Imobiliară PRAHOVA
Biroul de Cadastru şi Publicitate Imobiliară Ploieşti

PLOIESTI, Str. Unirii nr. 2, Cod postal 100043, Tel: (0244) 51 95 69, Fax: (0244) 59 22 95

Nr.cerere	**131276**
Ziua	**01**
Luna	**08**
Anul	**2025**

Extras de Plan Cadastral de Carte Funciară pentru Imobil număr cadastral 30922 / UAT Fulga

TEREN Extravilan
Adresa: Jud. Prahova, UAT Fulga

Comuna/Oraş/Municipiu: Fulga

Nr. cadastral	Suprafaţa măsurată	Observaţii / Referinţe
30922	11000	

* Suprafaţa este determinată in planul de proiecţie Stereo 70.

DETALII LINIARE IMOBIL



Incadrare in zonă
scara 1:10000



Date referitoare la teren

Crt	Categoria de folosință	Intra vilan	Suprafaţa (mp)	Tarla	Parcelă	Observaţii / Referinţe
1	arabil	NU	11.000	34	504/243	
	TOTAL:		**11.000**			

Date referitoare la construcţii

Crt	Numar	Destinaţie construcţie	Supraf. (mp)	Situaţie juridică	Observaţii / Referinţe
Imobilul nu are in componență construcții					

Lungime Segmente
1) Valorile lungimilor segmentelor sunt obţinute din proiecţie în plan.

Punct început	X / Y	Punct sfârşit	X / Y	Lungime segment (** (m)
1	616.739,146 382.449,09	2	616.369,558 383.426,492	1044.945
2	616.369,558 383.426,492	3	616.359,2 383.424,125	10.625
3	616.359,2 383.424,125	4	616.728,842 382.446,578	1045.1
4	616.728,842 382.446,578	1	616.739,146 382.449,09	10.606

**** Lungimile segmentelor sunt determinate în planul de proiecţie Stereo 70 şi sunt rotunjite la 1 milimetru.**
***** Distanţa dintre puncte este formată din segmente cumulate ce sunt mai mici decât valoarea 1 milimetru.**

Certific că informațiile din prezentul extras sunt conforme cu datele din planul cadastral de carte funciară al OCPI PRAHOVA la data: 04-08-2025
Situația prezentată poate face obiectul unor modificări ulterioare, in condițiile Legii cadastrului și publicității imobiliare nr. 7/1996, republicată.

Consilier/Inspector de specialitate,

Ancuța-Elena Constantin

Oficiul de Cadastru şi Publicitate Imobiliară PRAHOVA
Biroul de Cadastru şi Publicitate Imobiliară Ploieşti

Nr. cerere	131276
Ziua	01
Luna	08
Anul	2025

Cod verificare
100192385628

EXTRAS DE CARTE FUNCIARĂ
PENTRU INFORMARE

Carte Funciară Nr. 30922 Fulga

A. Partea I. Descrierea imobilului

TEREN Extravilan

Adresa: Jud. Prahova, UAT Fulga

Nr. Crt	Nr. cadastral Nr. topografic	Suprafaţa* (mp)	Observaţii / Referinţe
A1	30922	11.000	Teren neimprejmuit;

B. Partea II. Proprietari şi acte

Înscrieri privitoare la dreptul de proprietate şi alte drepturi reale		Referinţe
131276 / 01/08/2025		
Registrul Cadastral al Imobilelor (UAT Fulga); Act Normativ lg.7/1996 emis de Parlamentul Romaniei;		
B1	Se infiinteaza cartea funciara a imobilului 30922 ca urmare a finalizarii inregistrarii sistematice. Imobilul se gaseste in registrul cadastral al imobilelor sub numarul 8233.	A1
Act Administrativ nr. 81384, din 14/06/1999 emis de CJSDPAT PRAHOVA (TITLU DE PROPRIETATE;);		
B2	Intabulare, drept de PROPRIETATE, dobandit prin Reconstituire, cota actuala 1/1	A1
	1) **SERBAN NICOLAE**	

C. Partea III. SARCINI .

Inscrieri privind dezmembrămintele dreptului de proprietate, drepturi reale de garanţie şi sarcini	Referinţe
NU SUNT	

Anexa Nr. 1 La Partea I

Teren

Nr cadastral	Suprafaţa (mp)*	Observaţii / Referinţe
30922	11.000	

* Suprafaţa este determinată in planul de proiecţie Stereo 70.

DETALII LINIARE IMOBIL



Date referitoare la teren

Nr Crt	Categorie folosinţă	Intra vilan	Suprafaţa (mp)	Tarla	Parcelă	Nr. topo	Observaţii / Referinţe
1	arabil	NU	11.000	34	504/243	-	

Lungime Segmente
1) Valorile lungimilor segmentelor sunt obţinute din proiecţie în plan.

Punct început	X / Y	Punct sfârşit	X / Y	Lungime segment (** (m)
1	616.739,146 382.449,09	2	616.369,558 383.426,492	1044.945
2	616.369,558 383.426,492	3	616.359,2 383.424,125	10.625
3	616.359,2 383.424,125	4	616.728,842 382.446,578	1045.1
4	616.728,842 382.446,578	1	616.739,146 382.449,09	10.606

**** Lungimile segmentelor sunt determinate în planul de proiecţie Stereo 70 şi sunt rotunjite la 1 milimetru.**
***** Distanţa dintre puncte este formată din segmente cumulate ce sunt mai mici decât valoarea 1 milimetru.**

Extrasul de carte funciară generat prin sistemul informatic integrat al ANCPI conține informațiile din cartea funciară active la data generării. Acesta este valabil în condițiile prevăzute de art. 7 din Legea nr. 455/2001, coroborat cu art. 3 din O.U.G. nr. 41/2016, exclusiv în mediul electronic, pentru activități și procese administrative prevăzute de legislația în vigoare. Valabilitatea poate fi extinsă și în forma fizică a documentului, fără semnătură olografă, cu acceptul expres sau procedural al instituției publice ori entității care a solicitat prezentarea acestui extras.
Verificarea corectitudinii și realității informațiilor conținute de document se poate face la adresa **www.ancpi.ro/verificare**, folosind codul de verificare online disponibil în antet. Codul de verificare este valabil 30 de zile calendaristice de la momentul generării documentului.

Data și ora generării,
04/08/2025, 13:47

Acest document se eliberează gratuit pentru proprietarii imobilelor. Pentru alți solicitanți, costul extrasului este de 25 de lei la ghișeu, respectiv 20 de lei dacă este obținut online prin platforma http://epay.ancpi.ro

Oficiul de Cadastru şi Publicitate Imobiliară PRAHOVA
Biroul de Cadastru şi Publicitate Imobiliară Ploieşti

PLOIESTI, Str. Unirii nr. 2, Cod postal 100043, Tel: (0244) 51 95 69, Fax: (0244) 59 22 95

Nr.cerere	**131275**
Ziua	**01**
Luna	**08**
Anul	**2025**

Extras de Plan Cadastral de Carte Funciară pentru Imobil număr cadastral 30921 / UAT Fulga

TEREN Extravilan
Adresa: Jud. Prahova, UAT Fulga, T34 A 504/244

Comuna/Oraş/Municipiu: Fulga

Nr. cadastral	Suprafaţa măsurată	Observaţii / Referinţe
30921	2500	imobil inscris in CF sporadic 20319; aflat sub incidenta legii 7/1996, art.14, alin (6 cu 1)

* Suprafaţa este determinată in planul de proiecţie Stereo 70.

DETALII LINIARE IMOBIL



Incadrare in zonă
scara 1:10000



Date referitoare la teren

Crt	Categoria de folosință	Intra vilan	Suprafaţa (mp)	Tarla	Parcelă	Observaţii / Referinţe
1	arabil	NU	2.500	34	504/244	aflat sub incidenta legii 7/1996, art.14, alin (6 cu 1)
	TOTAL:		**2.500**			

Date referitoare la construcţii

Crt	Numar	Destinaţie construcţie	Supraf. (mp)	Situaţie juridică	Observaţii / Referinţe
Imobilul nu are in componență construcții					

Lungime Segmente
1) Valorile lungimilor segmentelor sunt obţinute din proiecţie în plan.

Punct început	X / Y	Punct sfârşit	X / Y	Lungime segment (** (m)
1	616.359,2 383.424,125	2	616.356,846 383.423,588	2.414
2	616.356,846 383.423,588	3	616.726,501 382.446,007	1045.136
3	616.726,501 382.446,007	4	616.728,842 382.446,578	2.41
4	616.728,842 382.446,578	1	616.359,2 383.424,125	1045.1

**** Lungimile segmentelor sunt determinate în planul de proiecţie Stereo 70 şi sunt rotunjite la 1 milimetru.**
***** Distanţa dintre puncte este formată din segmente cumulate ce sunt mai mici decât valoarea 1 milimetru.**

Certific că informațiile din prezentul extras sunt conforme cu datele din planul cadastral de carte funciară al OCPI PRAHOVA la data: 04-08-2025
Situația prezentată poate face obiectul unor modificări ulterioare, in condițiile Legii cadastrului și publicității imobiliare nr. 7/1996, republicată.

Consilier/Inspector de specialitate,

Ancuța-Elena Constantin

Oficiul de Cadastru şi Publicitate Imobiliară PRAHOVA
Biroul de Cadastru şi Publicitate Imobiliară Ploieşti

Nr. cerere	131275
Ziua	01
Luna	08
Anul	2025

Cod verificare
100192385627

EXTRAS DE CARTE FUNCIARĂ
PENTRU INFORMARE

Carte Funciară Nr. 30921 Fulga

A. Partea I. Descrierea imobilului

TEREN Extravilan

Adresa: Jud. Prahova, UAT Fulga, T34 A 504/244

Nr. Crt	Nr. cadastral Nr. topografic	Suprafaţa* (mp)	Observaţii / Referinţe
A1	30921	2.500	Teren neimprejmuit; imobil inscris in CF sporadic 20319; aflat sub incidenta legii 7/1996, art.14, alin (6 cu 1)

B. Partea II. Proprietari şi acte

Înscrieri privitoare la dreptul de proprietate şi alte drepturi reale		Referinţe
131275 / 01/08/2025		
Registrul Cadastral al Imobilelor (UAT Fulga); Act Normativ lg.7/1996 emis de Parlamentul Romaniei;		
B1	Se infiinteaza cartea funciara a imobilului 30921 ca urmare a finalizarii inregistrarii sistematice. Imobilul se gaseste in registrul cadastral al imobilelor sub numarul 8232.	A1
Act Notarial nr. 4688, din 24/07/2012 emis de NP VASILE VICTOR;		
B2	Intabulare, drept de PROPRIETATEcumparare, dobandit prin Conventie, cota actuala 1/1	A1
	1) **SC PAJO HOLDING SRL**	
Act Administrativ nr. 81947, din 14/06/1999 emis de CJSDPAT PRAHOVA (TITLU DE PROPRIETATE;);		
B3	Intabulare, drept de PROPRIETATE, dobandit prin Reconstituire, cota actuala 1/1	A1
	1) **SERBAN VASILE** 2) **SERBAN ECATERINA** 3) **SERBAN OPREA**	
Act Normativ nr. 7, din 13/06/1996 emis de PARLAMENTUL ROMANIEI (LEGE;);		
B4	Se noteaza suprapunerea reala a doua acte de proprietate asupra imobilului A1: ACT NOTARIAL nr. 4688/2012, prin care s-a intabulat dreptul de porprietate in favoarea lui SC PAJO HOLDING SRL, prin incheierea nr, 16882/13-03-2013 in CF 20319 si actul administrativ 81947/1999	A1

C. Partea III. SARCINI

Înscrieri privind dezmembrămintele dreptului de proprietate, drepturi reale de garanţie şi sarcini		Referinţe
131275 / 01/08/2025		
Act Administrativ nr. 4316ES2, din 26/07/2017 emis de ANAF;		
C1	se radiaza ipoteca legala reprezentand sechestru de sub C1 inscrisa prin incheierea nr. 76214/2015	A1

Anexa Nr. 1 La Partea I

Teren

Nr cadastral	Suprafaţa (mp)*	Observaţii / Referinţe
30921	2.500	imobil inscris in CF sporadic 20319; aflat sub incidenta legii 7/1996, art.14, alin (6 cu 1)

* Suprafaţa este determinată in planul de proiecţie Stereo 70.

DETALII LINIARE IMOBIL



Date referitoare la teren

Nr Crt	Categorie folosinţă	Intra vilan	Suprafaţa (mp)	Tarla	Parcelă	Nr. topo	Observaţii / Referinţe
1	arabil	NU	2.500	34	504/244	-	aflat sub incidenta legii 7/1996, art.14, alin (6 cu 1)

Lungime Segmente

1) Valorile lungimilor segmentelor sunt obţinute din proiecţie în plan.

Punct început	X / Y	Punct sfârşit	X / Y	Lungime segment (** (m)
1	616.359,2 383.424,125	2	616.356,846 383.423,588	2.414
2	616.356,846 383.423,588	3	616.726,501 382.446,007	1045.136
3	616.726,501 382.446,007	4	616.728,842 382.446,578	2.41
4	616.728,842 382.446,578	1	616.359,2 383.424,125	1045.1

**** Lungimile segmentelor sunt determinate în planul de proiecţie Stereo 70 şi sunt rotunjite la 1 milimetru.**
***** Distanţa dintre puncte este formată din segmente cumulate ce sunt mai mici decât valoarea 1 milimetru.**

Extrasul de carte funciară generat prin sistemul informatic integrat al ANCPI conține informațiile din cartea funciară active la data generării. Acesta este valabil în condițiile prevăzute de art. 7 din Legea nr. 455/2001, coroborat cu art. 3 din O.U.G. nr. 41/2016, exclusiv în mediul electronic, pentru activități și procese administrative prevăzute de legislația în vigoare. Valabilitatea poate fi extinsă și în forma fizică a documentului, fără semnătură olografă, cu acceptul expres sau procedural al instituției publice ori entității care a solicitat prezentarea acestui extras.
Verificarea corectitudinii și realității informațiilor conținute de document se poate face la adresa **www.ancpi.ro/verificare**, folosind codul de verificare online disponibil în antet. Codul de verificare este valabil 30 de zile calendaristice de la momentul generării documentului.

Data și ora generării,
04/08/2025, 13:47

Acest document se eliberează gratuit pentru proprietarii imobilelor. Pentru alți solicitanți, costul extrasului este de 25 de lei la ghișeu, respectiv 20 de lei dacă este obținut online prin platforma http://epay.ancpi.ro

Oficiul de Cadastru şi Publicitate Imobiliară PRAHOVA
Biroul de Cadastru şi Publicitate Imobiliară Ploieşti

PLOIESTI, Str. Unirii nr. 2, Cod postal 100043, Tel: (0244) 51 95 69, Fax: (0244) 59 22 95

Nr.cerere	**131274**
Ziua	**01**
Luna	**08**
Anul	**2025**

Extras de Plan Cadastral de Carte Funciară pentru Imobil număr cadastral 30920 / UAT Fulga

TEREN Extravilan
Adresa: Jud. Prahova, UAT Fulga

Comuna/Oraş/Municipiu: Fulga

Nr. cadastral	Suprafaţa măsurată	Observaţii / Referinţe
30920	5000	

* Suprafaţa este determinată in planul de proiecţie Stereo 70.

DETALII LINIARE IMOBIL



Incadrare in zonă
scara 1:10000



Date referitoare la teren

Crt	Categoria de folosință	Intra vilan	Suprafaţa (mp)	Tarla	Parcelă	Observaţii / Referinţe
1	arabil	NU	5.000	34	504/245	
	TOTAL:		**5.000**			

Date referitoare la construcţii

Crt	Numar	Destinaţie construcţie	Supraf. (mp)	Situaţie juridică	Observaţii / Referinţe
Imobilul nu are in componență construcții					

Lungime Segmente
1) Valorile lungimilor segmentelor sunt obţinute din proiecţie în plan.

Punct început	X / Y	Punct sfârşit	X / Y	Lungime segment (** (m)
1	616.726,501 382.446,007	2	616.356,846 383.423,588	1045.136
2	616.356,846 383.423,588	3	616.352,138 383.422,512	4.829
3	616.352,138 383.422,512	4	616.721,818 382.444,865	1045.207
4	616.721,818 382.444,865	1	616.726,501 382.446,007	4.82

**** Lungimile segmentelor sunt determinate în planul de proiecţie Stereo 70 şi sunt rotunjite la 1 milimetru.**
***** Distanţa dintre puncte este formată din segmente cumulate ce sunt mai mici decât valoarea 1 milimetru.**

Certific că informațiile din prezentul extras sunt conforme cu datele din planul cadastral de carte funciară al OCPI PRAHOVA la data: 04-08-2025
Situația prezentată poate face obiectul unor modificări ulterioare, in condițiile Legii cadastrului și publicității imobiliare nr. 7/1996, republicată.

Consilier/Inspector de specialitate,

Ancuța-Elena Constantin

Oficiul de Cadastru şi Publicitate Imobiliară PRAHOVA
Biroul de Cadastru şi Publicitate Imobiliară Ploieşti

Nr. cerere	131274
Ziua	01
Luna	08
Anul	2025

Cod verificare
100192385626

EXTRAS DE CARTE FUNCIARĂ
PENTRU INFORMARE

Carte Funciară Nr. 30920 Fulga

A. Partea I. Descrierea imobilului

TEREN Extravilan

Adresa: Jud. Prahova, UAT Fulga

Nr. Crt	Nr. cadastral Nr. topografic	Suprafaţa* (mp)	Observaţii / Referinţe
A1	30920	5.000	Teren neimprejmuit;

B. Partea II. Proprietari şi acte

Înscrieri privitoare la dreptul de proprietate şi alte drepturi reale		Referinţe
131274 / 01/08/2025		
Registrul Cadastral al Imobilelor (UAT Fulga); Act Normativ lg.7/1996 emis de Parlamentul Romaniei;		
B1	Se infiinteaza cartea funciara a imobilului 30920 ca urmare a finalizarii inregistrarii sistematice. Imobilul se gaseste in registrul cadastral al imobilelor sub numarul 8231.	A1
Act Administrativ nr. 81981, din 08/07/1999 emis de CJSDPAT PRAHOVA (TITLU DE PROPRIETATE;);		
B2	Intabulare, drept de PROPRIETATE, dobandit prin Reconstituire, cota actuala 1/1	A1
	1) **MĂCHIŢĂ GHEORGHE**	

C. Partea III. SARCINI .

Inscrieri privind dezmembrămintele dreptului de proprietate, drepturi reale de garanţie şi sarcini	Referinţe
NU SUNT	

Anexa Nr. 1 La Partea I

Teren

Nr cadastral	Suprafaţa (mp)*	Observaţii / Referinţe
30920	5.000	

* Suprafaţa este determinată in planul de proiecţie Stereo 70.

DETALII LINIARE IMOBIL



Date referitoare la teren

Nr Crt	Categorie folosinţă	Intra vilan	Suprafaţa (mp)	Tarla	Parcelă	Nr. topo	Observaţii / Referinţe
1	arabil	NU	5.000	34	504/245	-	

Lungime Segmente
1) Valorile lungimilor segmentelor sunt obţinute din proiecţie în plan.

Punct început	X / Y	Punct sfârşit	X / Y	Lungime segment (** (m)
1	616.726,501 382.446,007	2	616.356,846 383.423,588	1045.136
2	616.356,846 383.423,588	3	616.352,138 383.422,512	4.829
3	616.352,138 383.422,512	4	616.721,818 382.444,865	1045.207
4	616.721,818 382.444,865	1	616.726,501 382.446,007	4.82

**** Lungimile segmentelor sunt determinate în planul de proiecţie Stereo 70 şi sunt rotunjite la 1 milimetru.**
***** Distanţa dintre puncte este formată din segmente cumulate ce sunt mai mici decât valoarea 1 milimetru.**

Extrasul de carte funciară generat prin sistemul informatic integrat al ANCPI conține informațiile din cartea funciară active la data generării. Acesta este valabil în condițiile prevăzute de art. 7 din Legea nr. 455/2001, coroborat cu art. 3 din O.U.G. nr. 41/2016, exclusiv în mediul electronic, pentru activități și procese administrative prevăzute de legislația în vigoare. Valabilitatea poate fi extinsă și în forma fizică a documentului, fără semnătură olografă, cu acceptul expres sau procedural al instituției publice ori entității care a solicitat prezentarea acestui extras.
Verificarea corectitudinii și realității informațiilor conținute de document se poate face la adresa **www.ancpi.ro/verificare**, folosind codul de verificare online disponibil în antet. Codul de verificare este valabil 30 de zile calendaristice de la momentul generării documentului.

Data și ora generării,
04/08/2025, 13:47

Acest document se eliberează gratuit pentru proprietarii imobilelor. Pentru alți solicitanți, costul extrasului este de 25 de lei la ghișeu, respectiv 20 de lei dacă este obținut online prin platforma http://epay.ancpi.ro

Oficiul de Cadastru şi Publicitate Imobiliară PRAHOVA
Biroul de Cadastru şi Publicitate Imobiliară Ploieşti

PLOIESTI, Str. Unirii nr. 2, Cod postal 100043, Tel: (0244) 51 95 69, Fax: (0244) 59 22 95

Nr.cerere	**131273**
Ziua	**01**
Luna	**08**
Anul	**2025**

Extras de Plan Cadastral de Carte Funciară pentru Imobil număr cadastral 30919 / UAT Fulga

TEREN Extravilan
Adresa: Jud. Prahova, UAT Fulga

Comuna/Oraş/Municipiu: Fulga

Nr. cadastral	Suprafaţa măsurată	Observaţii / Referinţe
30919	5000	

* Suprafaţa este determinată in planul de proiecţie Stereo 70.

DETALII LINIARE IMOBIL



Incadrare in zonă
scara 1:10000



Date referitoare la teren

Crt	Categoria de folosință	Intra vilan	Suprafaţa (mp)	Tarla	Parcelă	Observaţii / Referinţe
1	arabil	NU	5.000	34	504/246	
	TOTAL:		**5.000**			

Date referitoare la construcţii

Crt	Numar	Destinaţie construcţie	Supraf. (mp)	Situaţie juridică	Observaţii / Referinţe
Imobilul nu are in componență construcții					

Lungime Segmente
1) Valorile lungimilor segmentelor sunt obţinute din proiecţie în plan.

Punct început	X / Y	Punct sfârşit	X / Y	Lungime segment (** (m)
1	616.721,818 382.444,865	2	616.352,138 383.422,512	1045.207
2	616.352,138 383.422,512	3	616.347,43 383.421,437	4.829
3	616.347,43 383.421,437	4	616.717,136 382.443,723	1045.279
4	616.717,136 382.443,723	1	616.721,818 382.444,865	4.819

**** Lungimile segmentelor sunt determinate în planul de proiecţie Stereo 70 şi sunt rotunjite la 1 milimetru.**
***** Distanţa dintre puncte este formată din segmente cumulate ce sunt mai mici decât valoarea 1 milimetru.**

Certific că informațiile din prezentul extras sunt conforme cu datele din planul cadastral de carte funciară al OCPI PRAHOVA la data: 04-08-2025
Situația prezentată poate face obiectul unor modificări ulterioare, in condițiile Legii cadastrului și publicității imobiliare nr. 7/1996, republicată.

Consilier/Inspector de specialitate,

Ancuța-Elena Constantin

Oficiul de Cadastru şi Publicitate Imobiliară PRAHOVA
Biroul de Cadastru şi Publicitate Imobiliară Ploieşti

Nr. cerere	131273
Ziua	01
Luna	08
Anul	2025

Cod verificare
100192385624

EXTRAS DE CARTE FUNCIARĂ
PENTRU INFORMARE

Carte Funciară Nr. 30919 Fulga

A. Partea I. Descrierea imobilului

TEREN Extravilan

Adresa: Jud. Prahova, UAT Fulga

Nr. Crt	Nr. cadastral Nr. topografic	Suprafaţa* (mp)	Observaţii / Referinţe
A1	30919	5.000	Teren neimprejmuit;

B. Partea II. Proprietari şi acte

Înscrieri privitoare la dreptul de proprietate şi alte drepturi reale		Referinţe
131273 / 01/08/2025		
Registrul Cadastral al Imobilelor (UAT Fulga); Act Normativ lg.7/1996 emis de Parlamentul Romaniei;		
B1	Se infiinteaza cartea funciara a imobilului 30919 ca urmare a finalizarii inregistrarii sistematice. Imobilul se gaseste in registrul cadastral al imobilelor sub numarul 8230.	A1
Act Administrativ nr. 79554, din 27/01/1999 emis de CJSDPAT PRAHOVA (TITLU DE PROPRIETATE;);		
B2	Intabulare, drept de PROPRIETATE, dobandit prin Reconstituire, cota actuala 1/1	A1
	1) **TUDORACHE MARIA** 2) **TUDORACHE PÎRVU** 3) **TUDORACHE ARITINA** 4) **TUDORACHE ŞTEFAN**	

C. Partea III. SARCINI .

Inscrieri privind dezmembrămintele dreptului de proprietate, drepturi reale de garanţie şi sarcini	Referinţe
NU SUNT	

Anexa Nr. 1 La Partea I

Teren

Nr cadastral	Suprafaţa (mp)*	Observaţii / Referinţe
30919	5.000	

* Suprafaţa este determinată in planul de proiecţie Stereo 70.

DETALII LINIARE IMOBIL



Date referitoare la teren

Nr Crt	Categorie folosinţă	Intra vilan	Suprafaţa (mp)	Tarla	Parcelă	Nr. topo	Observaţii / Referinţe
1	arabil	NU	5.000	34	504/246	-	

Lungime Segmente
1) Valorile lungimilor segmentelor sunt obţinute din proiecţie în plan.

Punct început	X / Y	Punct sfârşit	X / Y	Lungime segment (** (m)
1	616.721,818 382.444,865	2	616.352,138 383.422,512	1045.207
2	616.352,138 383.422,512	3	616.347,43 383.421,437	4.829
3	616.347,43 383.421,437	4	616.717,136 382.443,723	1045.279
4	616.717,136 382.443,723	1	616.721,818 382.444,865	4.819

**** Lungimile segmentelor sunt determinate în planul de proiecţie Stereo 70 şi sunt rotunjite la 1 milimetru.**
***** Distanţa dintre puncte este formată din segmente cumulate ce sunt mai mici decât valoarea 1 milimetru.**

Extrasul de carte funciară generat prin sistemul informatic integrat al ANCPI conține informațiile din cartea funciară active la data generării. Acesta este valabil în condițiile prevăzute de art. 7 din Legea nr. 455/2001, coroborat cu art. 3 din O.U.G. nr. 41/2016, exclusiv în mediul electronic, pentru activități și procese administrative prevăzute de legislația în vigoare. Valabilitatea poate fi extinsă și în forma fizică a documentului, fără semnătură olografă, cu acceptul expres sau procedural al instituției publice ori entității care a solicitat prezentarea acestui extras.
Verificarea corectitudinii și realității informațiilor conținute de document se poate face la adresa **www.ancpi.ro/verificare**, folosind codul de verificare online disponibil în antet. Codul de verificare este valabil 30 de zile calendaristice de la momentul generării documentului.

Data și ora generării,
04/08/2025, 13:47

Acest document se eliberează gratuit pentru proprietarii imobilelor. Pentru alți solicitanți, costul extrasului este de 25 de lei la ghișeu, respectiv 20 de lei dacă este obținut online prin platforma http://epay.ancpi.ro

Oficiul de Cadastru şi Publicitate Imobiliară PRAHOVA
Biroul de Cadastru şi Publicitate Imobiliară Ploieşti

PLOIESTI, Str. Unirii nr. 2, Cod postal 100043, Tel: (0244) 51 95 69, Fax: (0244) 59 22 95

Nr.cerere	**131272**
Ziua	**01**
Luna	**08**
Anul	**2025**

Extras de Plan Cadastral de Carte Funciară pentru Imobil număr cadastral 30918 / UAT Fulga

TEREN Extravilan
Adresa: Jud. Prahova, UAT Fulga

Comuna/Oraş/Municipiu: Fulga

Nr. cadastral	Suprafaţa măsurată	Observaţii / Referinţe
30918	1999	

* Suprafaţa este determinată in planul de proiecţie Stereo 70.

DETALII LINIARE IMOBIL



Incadrare in zonă
scara 1:10000



Date referitoare la teren

Crt	Categoria de folosință	Intra vilan	Suprafaţa (mp)	Tarla	Parcelă	Observaţii / Referinţe
1	arabil	NU	1.999	34	504/247	
	TOTAL:		**1.999**			

Date referitoare la construcţii

Crt	Numar	Destinaţie construcţie	Supraf. (mp)	Situaţie juridică	Observaţii / Referinţe
Imobilul nu are in componență construcții					

Lungime Segmente
1) Valorile lungimilor segmentelor sunt obţinute din proiecţie în plan.

Punct început	X / Y	Punct sfârşit	X / Y	Lungime segment (** (m)
1	616.717,136 382.443,723	2	616.347,43 383.421,437	1045.279
2	616.347,43 383.421,437	3	616.345,548 383.421,007	1.93
3	616.345,548 383.421,007	4	616.715,263 382.443,267	1045.306
4	616.715,263 382.443,267	1	616.717,136 382.443,723	1.928

**** Lungimile segmentelor sunt determinate în planul de proiecţie Stereo 70 şi sunt rotunjite la 1 milimetru.**
***** Distanţa dintre puncte este formată din segmente cumulate ce sunt mai mici decât valoarea 1 milimetru.**

Certific că informațiile din prezentul extras sunt conforme cu datele din planul cadastral de carte funciară al OCPI PRAHOVA la data: 04-08-2025
Situația prezentată poate face obiectul unor modificări ulterioare, in condițiile Legii cadastrului și publicității imobiliare nr. 7/1996, republicată.

Consilier/Inspector de specialitate,

Ancuța-Elena Constantin

Oficiul de Cadastru şi Publicitate Imobiliară PRAHOVA
Biroul de Cadastru şi Publicitate Imobiliară Ploieşti

Nr. cerere	131272
Ziua	01
Luna	08
Anul	2025

Cod verificare
100192385623

EXTRAS DE CARTE FUNCIARĂ
PENTRU INFORMARE

Carte Funciară Nr. 30918 Fulga

A. Partea I. Descrierea imobilului

TEREN Extravilan

Adresa: Jud. Prahova, UAT Fulga

Nr. Crt	Nr. cadastral Nr. topografic	Suprafaţa* (mp)	Observaţii / Referinţe
A1	30918	1.999	Teren neimprejmuit;

B. Partea II. Proprietari şi acte

Înscrieri privitoare la dreptul de proprietate şi alte drepturi reale		Referinţe
131272 / 01/08/2025		
Registrul Cadastral al Imobilelor (UAT Fulga); Act Normativ lg.7/1996 emis de Parlamentul Romaniei;		
B1	Se infiinteaza cartea funciara a imobilului 30918 ca urmare a finalizarii inregistrarii sistematice. Imobilul se gaseste in registrul cadastral al imobilelor sub numarul 8229.	A1
Act Administrativ nr. 85643, din 30/03/2000 emis de CJSDPAT PRAHOVA (TITLU DE PROPRIETATE;);		
B2	Intabulare, drept de PROPRIETATE, dobandit prin Reconstituire, cota actuala 1/1	A1
	1) **NICOLAE ION** 2) **NICOLAE VASILE**	

C. Partea III. SARCINI .

Inscrieri privind dezmembrămintele dreptului de proprietate, drepturi reale de garanţie şi sarcini	Referinţe
NU SUNT	

Anexa Nr. 1 La Partea I

Teren

Nr cadastral	Suprafaţa (mp)*	Observaţii / Referinţe
30918	1.999	

* Suprafaţa este determinată in planul de proiecţie Stereo 70.

DETALII LINIARE IMOBIL



Date referitoare la teren

Nr Crt	Categorie folosinţă	Intra vilan	Suprafaţa (mp)	Tarla	Parcelă	Nr. topo	Observaţii / Referinţe
1	arabil	NU	1.999	34	504/247	-	

Lungime Segmente
1) Valorile lungimilor segmentelor sunt obţinute din proiecţie în plan.

Punct început	X / Y	Punct sfârşit	X / Y	Lungime segment (** (m)
1	616.717,136 382.443,723	2	616.347,43 383.421,437	1045.279
2	616.347,43 383.421,437	3	616.345,548 383.421,007	1.93
3	616.345,548 383.421,007	4	616.715,263 382.443,267	1045.306
4	616.715,263 382.443,267	1	616.717,136 382.443,723	1.928

**** Lungimile segmentelor sunt determinate în planul de proiecţie Stereo 70 şi sunt rotunjite la 1 milimetru.**
***** Distanţa dintre puncte este formată din segmente cumulate ce sunt mai mici decât valoarea 1 milimetru.**

Extrasul de carte funciară generat prin sistemul informatic integrat al ANCPI conține informațiile din cartea funciară active la data generării. Acesta este valabil în condițiile prevăzute de art. 7 din Legea nr. 455/2001, coroborat cu art. 3 din O.U.G. nr. 41/2016, exclusiv în mediul electronic, pentru activități și procese administrative prevăzute de legislația în vigoare. Valabilitatea poate fi extinsă și în forma fizică a documentului, fără semnătură olografă, cu acceptul expres sau procedural al instituției publice ori entității care a solicitat prezentarea acestui extras.
Verificarea corectitudinii și realității informațiilor conținute de document se poate face la adresa **www.ancpi.ro/verificare**, folosind codul de verificare online disponibil în antet. Codul de verificare este valabil 30 de zile calendaristice de la momentul generării documentului.

Data și ora generării,
04/08/2025, 13:47

Acest document se eliberează gratuit pentru proprietarii imobilelor. Pentru alți solicitanți, costul extrasului este de 25 de lei la ghișeu, respectiv 20 de lei dacă este obținut online prin platforma http://epay.ancpi.ro

Oficiul de Cadastru şi Publicitate Imobiliară PRAHOVA
Biroul de Cadastru şi Publicitate Imobiliară Ploieşti

PLOIESTI, Str. Unirii nr. 2, Cod postal 100043, Tel: (0244) 51 95 69, Fax: (0244) 59 22 95

Nr.cerere	**131271**
Ziua	**01**
Luna	**08**
Anul	**2025**

Extras de Plan Cadastral de Carte Funciară pentru Imobil număr cadastral 30917 / UAT Fulga

TEREN Extravilan
Adresa: Jud. Prahova, UAT Fulga, T 34, A 504/248

Comuna/Oraş/Municipiu: Fulga

Nr. cadastral	Suprafaţa măsurată	Observaţii / Referinţe
30917	6500	imobil inscris in CF sporadic 21516;

* Suprafaţa este determinată in planul de proiecţie Stereo 70.

DETALII LINIARE IMOBIL



Incadrare in zonă
scara 1:10000



Date referitoare la teren

Crt	Categoria de folosință	Intra vilan	Suprafaţa (mp)	Tarla	Parcelă	Observaţii / Referinţe
1	arabil	NU	6.500	34	504/248	
	TOTAL:		**6.500**			

Date referitoare la construcţii

Crt	Numar	Destinaţie construcţie	Supraf. (mp)	Situaţie juridică	Observaţii / Referinţe
Imobilul nu are in componență construcții					

Lungime Segmente
1) Valorile lungimilor segmentelor sunt obţinute din proiecţie în plan.

Punct început	X / Y	Punct sfârşit	X / Y	Lungime segment (** (m)
1	616.715,263 382.443,267	2	616.345,548 383.421,007	1045.306
2	616.345,548 383.421,007	3	616.339,428 383.419,609	6.278
3	616.339,428 383.419,609	4	616.524,303 382.930,695	522.7
4	616.524,303 382.930,695	5	616.709,176 382.441,782	522.699
5	616.709,176 382.441,782	1	616.715,263 382.443,267	6.266

**** Lungimile segmentelor sunt determinate în planul de proiecţie Stereo 70 şi sunt rotunjite la 1 milimetru.**
***** Distanţa dintre puncte este formată din segmente cumulate ce sunt mai mici decât valoarea 1 milimetru.**

Certific că informațiile din prezentul extras sunt conforme cu datele din planul cadastral de carte funciară al OCPI PRAHOVA la data: 04-08-2025
Situația prezentată poate face obiectul unor modificări ulterioare, in condițiile Legii cadastrului și publicității imobiliare nr. 7/1996, republicată.

Consilier/Inspector de specialitate,

Ancuța-Elena Constantin

Oficiul de Cadastru şi Publicitate Imobiliară PRAHOVA
Biroul de Cadastru şi Publicitate Imobiliară Ploieşti

Nr. cerere	131271
Ziua	01
Luna	08
Anul	2025

Cod verificare
100192385622

EXTRAS DE CARTE FUNCIARĂ
PENTRU INFORMARE

Carte Funciară Nr. 30917 Fulga

A. Partea I. Descrierea imobilului

TEREN Extravilan

Adresa: Jud. Prahova, UAT Fulga, T 34, A 504/248

Nr. Crt	Nr. cadastral Nr. topografic	Suprafaţa* (mp)	Observaţii / Referinţe
A1	30917	6.500	Teren neimprejmuit; imobil inscris in CF sporadic 21516;

B. Partea II. Proprietari şi acte

Înscrieri privitoare la dreptul de proprietate şi alte drepturi reale		Referinţe
131271 / 01/08/2025		
Registrul Cadastral al Imobilelor (UAT Fulga); Act Normativ lg.7/1996 emis de Parlamentul Romaniei;		
B1	Se infiinteaza cartea funciara a imobilului 30917 ca urmare a finalizarii inregistrarii sistematice. Imobilul se gaseste in registrul cadastral al imobilelor sub numarul 8228.	A1
Contract De Vânzare-Cumpărare nr. 1415, din 23/04/2019 emis de NP Ionita Aristita Adina;		
B2	Intabulare, drept de PROPRIETATEcumparare, dobandit prin Conventie, cota actuala 1/1	A1
	1) **SC AGRINVEST SRL**	

C. Partea III. SARCINI .

Inscrieri privind dezmembrămintele dreptului de proprietate, drepturi reale de garanţie şi sarcini	Referinţe
NU SUNT	

Anexa Nr. 1 La Partea I

Teren

Nr cadastral	Suprafaţa (mp)*	Observaţii / Referinţe
30917	6.500	imobil inscris in CF sporadic 21516;

* Suprafaţa este determinată in planul de proiecţie Stereo 70.

DETALII LINIARE IMOBIL



Date referitoare la teren

Nr Crt	Categorie folosinţă	Intra vilan	Suprafaţa (mp)	Tarla	Parcelă	Nr. topo	Observaţii / Referinţe
1	arabil	NU	6.500	34	504/248	-	

Lungime Segmente
1) Valorile lungimilor segmentelor sunt obţinute din proiecţie în plan.

Punct început	X / Y	Punct sfârşit	X / Y	Lungime segment (** (m)
1	616.715,263 382.443,267	2	616.345,548 383.421,007	1045.306
2	616.345,548 383.421,007	3	616.339,428 383.419,609	6.278
3	616.339,428 383.419,609	4	616.524,303 382.930,695	522.7
4	616.524,303 382.930,695	5	616.709,176 382.441,782	522.699

Punct început	X / Y	Punct sfârşit	X / Y	Lungime segment (** (m)
5	616.709,176 382.441,782	1	616.715,263 382.443,267	6.266

**** Lungimile segmentelor sunt determinate în planul de proiecţie Stereo 70 şi sunt rotunjite la 1 milimetru.**
***** Distanţa dintre puncte este formată din segmente cumulate ce sunt mai mici decât valoarea 1 milimetru.**

Extrasul de carte funciară generat prin sistemul informatic integrat al ANCPI conține informațiile din cartea funciară active la data generării. Acesta este valabil în condițiile prevăzute de art. 7 din Legea nr. 455/2001, coroborat cu art. 3 din O.U.G. nr. 41/2016, exclusiv în mediul electronic, pentru activități și procese administrative prevăzute de legislația în vigoare. Valabilitatea poate fi extinsă și în forma fizică a documentului, fără semnătură olografă, cu acceptul expres sau procedural al instituției publice ori entității care a solicitat prezentarea acestui extras.
Verificarea corectitudinii și realității informațiilor conținute de document se poate face la adresa **www.ancpi.ro/verificare**, folosind codul de verificare online disponibil în antet. Codul de verificare este valabil 30 de zile calendaristice de la momentul generării documentului.

Data și ora generării,
04/08/2025, 13:48

Acest document se eliberează gratuit pentru proprietarii imobilelor. Pentru alți solicitanți, costul extrasului este de 25 de lei la ghișeu, respectiv 20 de lei dacă este obținut online prin platforma http://epay.ancpi.ro

ANCPI
AGENȚIA NAȚIONALĂ DE CADASTRU ȘI PUBLICITATE IMOBILIARĂ

Oficiul de Cadastru şi Publicitate Imobiliară PRAHOVA
Biroul de Cadastru şi Publicitate Imobiliară Ploiești

PLOIESTI, Str. Unirii nr. 2, Cod postal 100043, Tel: (0244) 51 95 69, Fax: (0244) 59 22 95

Nr.cerere	**131270**
Ziua	**01**
Luna	**08**
Anul	**2025**

Extras de Plan Cadastral de Carte Funciară pentru Imobil număr cadastral 30916 / UAT Fulga

TEREN Extravilan
Adresa: Jud. Prahova, UAT Fulga

Comuna/Oraş/Municipiu: Fulga

Nr. cadastral	Suprafața măsurată	Observaţii / Referinţe
30916	4000	

* Suprafaţa este determinată in planul de proiecţie Stereo 70.

DETALII LINIARE IMOBIL



Incadrare in zonă
scara 1:10000



Date referitoare la teren

Crt	Categoria de folosință	Intra vilan	Suprafaţa (mp)	Tarla	Parcelă	Observaţii / Referinţe
1	arabil	NU	4.000	34	504/249	
	TOTAL:		**4.000**			

Date referitoare la construcţii

Crt	Numar	Destinaţie construcţie	Supraf. (mp)	Situaţie juridică	Observaţii / Referinţe
Imobilul nu are in componență construcții					

Lungime Segmente
1) Valorile lungimilor segmentelor sunt obţinute din proiecţie în plan.

Punct început	X / Y	Punct sfârşit	X / Y	Lungime segment (** (m)
1	616.339,428 383.419,609	2	616.335,663 383.418,749	3.862
2	616.335,663 383.418,749	3	616.705,431 382.440,869	1045.456
3	616.705,431 382.440,869	4	616.709,176 382.441,782	3.855
4	616.709,176 382.441,782	5	616.524,303 382.930,695	522.699
5	616.524,303 382.930,695	1	616.339,428 383.419,609	522.7

**** Lungimile segmentelor sunt determinate în planul de proiecţie Stereo 70 şi sunt rotunjite la 1 milimetru.**
***** Distanţa dintre puncte este formată din segmente cumulate ce sunt mai mici decât valoarea 1 milimetru.**

Certific că informațiile din prezentul extras sunt conforme cu datele din planul cadastral de carte funciară al OCPI PRAHOVA la data: 04-08-2025
Situația prezentată poate face obiectul unor modificări ulterioare, in condițiile Legii cadastrului și publicității imobiliare nr. 7/1996, republicată.

Consilier/Inspector de specialitate,

Ancuța-Elena Constantin

Oficiul de Cadastru şi Publicitate Imobiliară PRAHOVA
Biroul de Cadastru şi Publicitate Imobiliară Ploieşti

Nr. cerere	131270
Ziua	01
Luna	08
Anul	2025

Cod verificare
100192385621

EXTRAS DE CARTE FUNCIARĂ
PENTRU INFORMARE

Carte Funciară Nr. 30916 Fulga

A. Partea I. Descrierea imobilului

TEREN Extravilan

Adresa: Jud. Prahova, UAT Fulga

Nr. Crt	Nr. cadastral Nr. topografic	Suprafaţa* (mp)	Observaţii / Referinţe
A1	30916	4.000	Teren neimprejmuit;

B. Partea II. Proprietari şi acte

Înscrieri privitoare la dreptul de proprietate şi alte drepturi reale		Referinţe
131270 / 01/08/2025		
Registrul Cadastral al Imobilelor (UAT Fulga); Act Normativ lg.7/1996 emis de Parlamentul Romaniei;		
B1	Se infiinteaza cartea funciara a imobilului 30916 ca urmare a finalizarii inregistrarii sistematice. Imobilul se gaseste in registrul cadastral al imobilelor sub numarul 8227.	A1
Act Administrativ nr. 79537, din 27/01/1999 emis de CJSDPAT PRAHOVA (TITLU DE PROPRIETATE;);		
B2	Intabulare, drept de PROPRIETATE, dobandit prin Reconstituire, cota actuala 1/1	A1
	1) **DINU GH. ŞTEFAN**	

C. Partea III. SARCINI .

Inscrieri privind dezmembrămintele dreptului de proprietate, drepturi reale de garanţie şi sarcini	Referinţe
NU SUNT	

Anexa Nr. 1 La Partea I

Teren

Nr cadastral	Suprafaţa (mp)*	Observaţii / Referinţe
30916	4.000	

* Suprafaţa este determinată in planul de proiecţie Stereo 70.

DETALII LINIARE IMOBIL



Date referitoare la teren

Nr Crt	Categorie folosinţă	Intra vilan	Suprafaţa (mp)	Tarla	Parcelă	Nr. topo	Observaţii / Referinţe
1	arabil	NU	4.000	34	504/249	-	

Lungime Segmente
1) Valorile lungimilor segmentelor sunt obţinute din proiecţie în plan.

Punct început	X / Y	Punct sfârşit	X / Y	Lungime segment (** (m)
1	616.339,428 383.419,609	2	616.335,663 383.418,749	3.862
2	616.335,663 383.418,749	3	616.705,431 382.440,869	1045.456
3	616.705,431 382.440,869	4	616.709,176 382.441,782	3.855
4	616.709,176 382.441,782	5	616.524,303 382.930,695	522.699

Punct început	X / Y	Punct sfârşit	X / Y	Lungime segment (** (m)
5	616.524,303 382.930,695	1	616.339,428 383.419,609	522.7

**** Lungimile segmentelor sunt determinate în planul de proiecţie Stereo 70 şi sunt rotunjite la 1 milimetru.**
***** Distanţa dintre puncte este formată din segmente cumulate ce sunt mai mici decât valoarea 1 milimetru.**

Extrasul de carte funciară generat prin sistemul informatic integrat al ANCPI conține informațiile din cartea funciară active la data generării. Acesta este valabil în condițiile prevăzute de art. 7 din Legea nr. 455/2001, coroborat cu art. 3 din O.U.G. nr. 41/2016, exclusiv în mediul electronic, pentru activități și procese administrative prevăzute de legislația în vigoare. Valabilitatea poate fi extinsă și în forma fizică a documentului, fără semnătură olografă, cu acceptul expres sau procedural al instituției publice ori entității care a solicitat prezentarea acestui extras.
Verificarea corectitudinii și realității informațiilor conținute de document se poate face la adresa **www.ancpi.ro/verificare**, folosind codul de verificare online disponibil în antet. Codul de verificare este valabil 30 de zile calendaristice de la momentul generării documentului.

Data și ora generării,
04/08/2025, 13:48

Acest document se eliberează gratuit pentru proprietarii imobilelor. Pentru alți solicitanți, costul extrasului este de 25 de lei la ghișeu, respectiv 20 de lei dacă este obținut online prin platforma http://epay.ancpi.ro

Oficiul de Cadastru şi Publicitate Imobiliară PRAHOVA
Biroul de Cadastru şi Publicitate Imobiliară Ploieşti

PLOIESTI, Str. Unirii nr. 2, Cod postal 100043, Tel: (0244) 51 95 69, Fax: (0244) 59 22 95

Nr.cerere	**131269**
Ziua	**01**
Luna	**08**
Anul	**2025**

Extras de Plan Cadastral de Carte Funciară pentru Imobil număr cadastral 30915 / UAT Fulga

TEREN Extravilan
Adresa: Jud. Prahova, UAT Fulga

Comuna/Oraş/Municipiu: Fulga

Nr. cadastral	Suprafaţa măsurată	Observaţii / Referinţe
30915	2500	

* Suprafaţa este determinată in planul de proiecţie Stereo 70.

DETALII LINIARE IMOBIL



Incadrare in zonă
scara 1:10000



Date referitoare la teren

Crt	Categoria de folosință	Intra vilan	Suprafaţa (mp)	Tarla	Parcelă	Observaţii / Referinţe
1	arabil	NU	2.500	34	504/250	
	TOTAL:		**2.500**			

Date referitoare la construcţii

Crt	Numar	Destinaţie construcţie	Supraf. (mp)	Situaţie juridică	Observaţii / Referinţe
Imobilul nu are in componență construcții					

Lungime Segmente
1) Valorile lungimilor segmentelor sunt obţinute din proiecţie în plan.

Punct început	X / Y	Punct sfârşit	X / Y	Lungime segment (** (m)
1	616.705,431 382.440,869	2	616.335,663 383.418,749	1045.456
2	616.335,663 383.418,749	3	616.333,31 383.418,211	2.414
3	616.333,31 383.418,211	4	616.703,09 382.440,298	1045.491
4	616.703,09 382.440,298	1	616.705,431 382.440,869	2.41

**** Lungimile segmentelor sunt determinate în planul de proiecţie Stereo 70 şi sunt rotunjite la 1 milimetru.**
***** Distanţa dintre puncte este formată din segmente cumulate ce sunt mai mici decât valoarea 1 milimetru.**

Certific că informațiile din prezentul extras sunt conforme cu datele din planul cadastral de carte funciară al OCPI PRAHOVA la data: 04-08-2025
Situația prezentată poate face obiectul unor modificări ulterioare, in condițiile Legii cadastrului și publicității imobiliare nr. 7/1996, republicată.

Consilier/Inspector de specialitate,

Ancuța-Elena Constantin

Oficiul de Cadastru şi Publicitate Imobiliară PRAHOVA
Biroul de Cadastru şi Publicitate Imobiliară Ploieşti

Nr. cerere	131269
Ziua	01
Luna	08
Anul	2025

Cod verificare
100192385620

EXTRAS DE CARTE FUNCIARĂ
PENTRU INFORMARE

Carte Funciară Nr. 30915 Fulga

A. Partea I. Descrierea imobilului

TEREN Extravilan

Adresa: Jud. Prahova, UAT Fulga

Nr. Crt	Nr. cadastral Nr. topografic	Suprafaţa* (mp)	Observaţii / Referinţe
A1	30915	2.500	Teren neimprejmuit;

B. Partea II. Proprietari şi acte

Înscrieri privitoare la dreptul de proprietate şi alte drepturi reale		Referinţe
131269 / 01/08/2025		
Registrul Cadastral al Imobilelor (UAT Fulga); Act Normativ lg.7/1996 emis de Parlamentul Romaniei;		
B1	Se infiinteaza cartea funciara a imobilului 30915 ca urmare a finalizarii inregistrarii sistematice. Imobilul se gaseste in registrul cadastral al imobilelor sub numarul 8226.	A1
Act Administrativ nr. 81908, din 10/06/1999 emis de CJSDPAT PRAHOVA (TITLU DE PROPRIETATE;);		
B2	Intabulare, drept de PROPRIETATE, dobandit prin Reconstituire, cota actuala 1/1	A1
	1) **MĂCHITĂ DUMITRU** 2) **PETRACHE BICA** 3) **PÎRVU NICOLAE** 4) **PÎRVU ILIE** 5) **PÎRVU MARIN**	

C. Partea III. SARCINI .

Inscrieri privind dezmembrămintele dreptului de proprietate, drepturi reale de garanţie şi sarcini	Referinţe
NU SUNT	

Anexa Nr. 1 La Partea I

Teren

Nr cadastral	Suprafaţa (mp)*	Observaţii / Referinţe
30915	2.500	

* Suprafaţa este determinată in planul de proiecţie Stereo 70.

DETALII LINIARE IMOBIL



Date referitoare la teren

Nr Crt	Categorie folosinţă	Intra vilan	Suprafaţa (mp)	Tarla	Parcelă	Nr. topo	Observaţii / Referinţe
1	arabil	NU	2.500	34	504/250	-	

Lungime Segmente
1) Valorile lungimilor segmentelor sunt obţinute din proiecţie în plan.

Punct început	X / Y	Punct sfârşit	X / Y	Lungime segment (** (m)
1	616.705,431 382.440,869	2	616.335,663 383.418,749	1045.456
2	616.335,663 383.418,749	3	616.333,31 383.418,211	2.414
3	616.333,31 383.418,211	4	616.703,09 382.440,298	1045.491
4	616.703,09 382.440,298	1	616.705,431 382.440,869	2.41

**** Lungimile segmentelor sunt determinate în planul de proiecţie Stereo 70 şi sunt rotunjite la 1 milimetru.**
***** Distanţa dintre puncte este formată din segmente cumulate ce sunt mai mici decât valoarea 1 milimetru.**

Extrasul de carte funciară generat prin sistemul informatic integrat al ANCPI conține informațiile din cartea funciară active la data generării. Acesta este valabil în condițiile prevăzute de art. 7 din Legea nr. 455/2001, coroborat cu art. 3 din O.U.G. nr. 41/2016, exclusiv în mediul electronic, pentru activități și procese administrative prevăzute de legislația în vigoare. Valabilitatea poate fi extinsă și în forma fizică a documentului, fără semnătură olografă, cu acceptul expres sau procedural al instituției publice ori entității care a solicitat prezentarea acestui extras.
Verificarea corectitudinii și realității informațiilor conținute de document se poate face la adresa **www.ancpi.ro/verificare**, folosind codul de verificare online disponibil în antet. Codul de verificare este valabil 30 de zile calendaristice de la momentul generării documentului.

Data și ora generării,
04/08/2025, 13:48

Acest document se eliberează gratuit pentru proprietarii imobilelor. Pentru alți solicitanți, costul extrasului este de 25 de lei la ghișeu, respectiv 20 de lei dacă este obținut online prin platforma http://epay.ancpi.ro

Oficiul de Cadastru şi Publicitate Imobiliară PRAHOVA
Biroul de Cadastru şi Publicitate Imobiliară Ploieşti

PLOIESTI, Str. Unirii nr. 2, Cod postal 100043, Tel: (0244) 51 95 69, Fax: (0244) 59 22 95

Nr.cerere	**131268**
Ziua	**01**
Luna	**08**
Anul	**2025**

Extras de Plan Cadastral de Carte Funciară pentru Imobil număr cadastral 30914 / UAT Fulga

TEREN Extravilan
Adresa: Jud. Prahova, UAT Fulga

Comuna/Oraş/Municipiu: Fulga

Nr. cadastral	Suprafaţa măsurată	Observaţii / Referinţe
30914	6000	

* Suprafaţa este determinată in planul de proiecţie Stereo 70.

DETALII LINIARE IMOBIL



Incadrare in zonă
scara 1:10000



Date referitoare la teren

Crt	Categoria de folosință	Intra vilan	Suprafaţa (mp)	Tarla	Parcelă	Observaţii / Referinţe
1	arabil	NU	6.000	34	504/251	
	TOTAL:		**6.000**			

Date referitoare la construcţii

Crt	Numar	Destinaţie construcţie	Supraf. (mp)	Situaţie juridică	Observaţii / Referinţe
Imobilul nu are in componență construcții					

Lungime Segmente
1) Valorile lungimilor segmentelor sunt obţinute din proiecţie în plan.

Punct început	X / Y	Punct sfârşit	X / Y	Lungime segment (** (m)
1	616.703,09 382.440,298	2	616.333,31 383.418,211	1045.491
2	616.333,31 383.418,211	3	616.327,662 383.416,921	5.793
3	616.327,662 383.416,921	4	616.697,473 382.438,929	1045.576
4	616.697,473 382.438,929	1	616.703,09 382.440,298	5.781

**** Lungimile segmentelor sunt determinate în planul de proiecţie Stereo 70 şi sunt rotunjite la 1 milimetru.**
***** Distanţa dintre puncte este formată din segmente cumulate ce sunt mai mici decât valoarea 1 milimetru.**

Certific că informațiile din prezentul extras sunt conforme cu datele din planul cadastral de carte funciară al OCPI PRAHOVA la data: 04-08-2025
Situația prezentată poate face obiectul unor modificări ulterioare, in condițiile Legii cadastrului și publicității imobiliare nr. 7/1996, republicată.

Consilier/Inspector de specialitate,

Ancuța-Elena Constantin

Oficiul de Cadastru şi Publicitate Imobiliară PRAHOVA
Biroul de Cadastru şi Publicitate Imobiliară Ploieşti

Nr. cerere	131268
Ziua	01
Luna	08
Anul	2025

Cod verificare
100192385619

EXTRAS DE CARTE FUNCIARĂ
PENTRU INFORMARE

Carte Funciară Nr. 30914 Fulga

A. Partea I. Descrierea imobilului

TEREN Extravilan

Adresa: Jud. Prahova, UAT Fulga

Nr. Crt	Nr. cadastral Nr. topografic	Suprafaţa* (mp)	Observaţii / Referinţe
A1	30914	6.000	Teren neimprejmuit;

B. Partea II. Proprietari şi acte

Înscrieri privitoare la dreptul de proprietate şi alte drepturi reale		Referinţe
131268 / 01/08/2025		
Registrul Cadastral al Imobilelor (UAT Fulga); Act Normativ lg.7/1996 emis de Parlamentul Romaniei;		
B1	Se infiinteaza cartea funciara a imobilului 30914 ca urmare a finalizarii inregistrarii sistematice. Imobilul se gaseste in registrul cadastral al imobilelor sub numarul 8225.	A1
Act Administrativ nr. 85657, din 29/03/2000 emis de CJSDPAT PRAHOVA (TITLU DE PROPRIETATE;);		
B2	Intabulare, drept de PROPRIETATE, dobandit prin Reconstituire, cota actuala 1/1	A1
	1) **MATAC DUMITRA** 2) **DRAGOMIR MARIA**	

C. Partea III. SARCINI .

Inscrieri privind dezmembrămintele dreptului de proprietate, drepturi reale de garanţie şi sarcini	Referinţe
NU SUNT	

Anexa Nr. 1 La Partea I

Teren

Nr cadastral	Suprafaţa (mp)*	Observaţii / Referinţe
30914	6.000	

* Suprafaţa este determinată in planul de proiecţie Stereo 70.

DETALII LINIARE IMOBIL



Date referitoare la teren

Nr Crt	Categorie folosinţă	Intra vilan	Suprafaţa (mp)	Tarla	Parcelă	Nr. topo	Observaţii / Referinţe
1	arabil	NU	6.000	34	504/251	-	

Lungime Segmente
1) Valorile lungimilor segmentelor sunt obţinute din proiecţie în plan.

Punct început	X / Y	Punct sfârşit	X / Y	Lungime segment (** (m)
1	616.703,09 382.440,298	2	616.333,31 383.418,211	1045.491
2	616.333,31 383.418,211	3	616.327,662 383.416,921	5.793
3	616.327,662 383.416,921	4	616.697,473 382.438,929	1045.576
4	616.697,473 382.438,929	1	616.703,09 382.440,298	5.781

**** Lungimile segmentelor sunt determinate în planul de proiecţie Stereo 70 şi sunt rotunjite la 1 milimetru.**
***** Distanţa dintre puncte este formată din segmente cumulate ce sunt mai mici decât valoarea 1 milimetru.**

Extrasul de carte funciară generat prin sistemul informatic integrat al ANCPI conține informațiile din cartea funciară active la data generării. Acesta este valabil în condițiile prevăzute de art. 7 din Legea nr. 455/2001, coroborat cu art. 3 din O.U.G. nr. 41/2016, exclusiv în mediul electronic, pentru activități și procese administrative prevăzute de legislația în vigoare. Valabilitatea poate fi extinsă și în forma fizică a documentului, fără semnătură olografă, cu acceptul expres sau procedural al instituției publice ori entității care a solicitat prezentarea acestui extras.
Verificarea corectitudinii și realității informațiilor conținute de document se poate face la adresa **www.ancpi.ro/verificare**, folosind codul de verificare online disponibil în antet. Codul de verificare este valabil 30 de zile calendaristice de la momentul generării documentului.

Data și ora generării,
04/08/2025, 13:48

Acest document se eliberează gratuit pentru proprietarii imobilelor. Pentru alți solicitanți, costul extrasului este de 25 de lei la ghișeu, respectiv 20 de lei dacă este obținut online prin platforma http://epay.ancpi.ro

Oficiul de Cadastru şi Publicitate Imobiliară PRAHOVA
Biroul de Cadastru şi Publicitate Imobiliară Ploieşti

PLOIESTI, Str. Unirii nr. 2, Cod postal 100043, Tel: (0244) 51 95 69, Fax: (0244) 59 22 95

Nr.cerere	**131267**
Ziua	**01**
Luna	**08**
Anul	**2025**

Extras de Plan Cadastral de Carte Funciară pentru Imobil număr cadastral 30913 / UAT Fulga

TEREN Extravilan
Adresa: Jud. Prahova, UAT Fulga

Comuna/Oraş/Municipiu: Fulga

Nr. cadastral	Suprafaţa măsurată	Observaţii / Referinţe
30913	4000	

* Suprafaţa este determinată in planul de proiecţie Stereo 70.

DETALII LINIARE IMOBIL



Incadrare in zonă
scara 1:10000



Date referitoare la teren

Crt	Categoria de folosință	Intra vilan	Suprafaţa (mp)	Tarla	Parcelă	Observaţii / Referinţe
1	arabil	NU	4.000	34	504/252	
	TOTAL:		**4.000**			

Date referitoare la construcţii

Crt	Numar	Destinaţie construcţie	Supraf. (mp)	Situaţie juridică	Observaţii / Referinţe
Imobilul nu are in componență construcții					

Lungime Segmente
1) Valorile lungimilor segmentelor sunt obţinute din proiecţie în plan.

Punct început	X / Y	Punct sfârşit	X / Y	Lungime segment (** (m)
1	616.697,473 382.438,929	2	616.327,662 383.416,921	1045.576
2	616.327,662 383.416,921	3	616.323,898 383.416,061	3.861
3	616.323,898 383.416,061	4	616.693,728 382.438,015	1045.633
4	616.693,728 382.438,015	1	616.697,473 382.438,929	3.855

**** Lungimile segmentelor sunt determinate în planul de proiecţie Stereo 70 şi sunt rotunjite la 1 milimetru.**
***** Distanţa dintre puncte este formată din segmente cumulate ce sunt mai mici decât valoarea 1 milimetru.**

Certific că informațiile din prezentul extras sunt conforme cu datele din planul cadastral de carte funciară al OCPI PRAHOVA la data: 04-08-2025
Situația prezentată poate face obiectul unor modificări ulterioare, in condițiile Legii cadastrului și publicității imobiliare nr. 7/1996, republicată.

Consilier/Inspector de specialitate,

Ancuța-Elena Constantin

Oficiul de Cadastru şi Publicitate Imobiliară PRAHOVA
Biroul de Cadastru şi Publicitate Imobiliară Ploieşti

Nr. cerere	131267
Ziua	01
Luna	08
Anul	2025

Cod verificare
100192385618

EXTRAS DE CARTE FUNCIARĂ
PENTRU INFORMARE

Carte Funciară Nr. 30913 Fulga

A. Partea I. Descrierea imobilului

TEREN Extravilan

Adresa: Jud. Prahova, UAT Fulga

Nr. Crt	Nr. cadastral Nr. topografic	Suprafaţa* (mp)	Observaţii / Referinţe
A1	30913	4.000	Teren neimprejmuit;

B. Partea II. Proprietari şi acte

Înscrieri privitoare la dreptul de proprietate şi alte drepturi reale		Referinţe
131267 / 01/08/2025		
Registrul Cadastral al Imobilelor (UAT Fulga); Act Normativ lg.7/1996 emis de Parlamentul Romaniei;		
B1	Se infiinteaza cartea funciara a imobilului 30913 ca urmare a finalizarii inregistrarii sistematice. Imobilul se gaseste in registrul cadastral al imobilelor sub numarul 8224.	A1
Act Administrativ nr. 82670, din 16/07/1999 emis de CJSDPAT PRAHOVA (TITLU DE PROPRIETATE;);		
B2	Intabulare, drept de PROPRIETATE, dobandit prin Reconstituire, cota actuala 2/3	A1
	1) **TUDOR ZAMFIRA** 2) **VIŞAN ELENA**	
Act Notarial nr. 8, din 16/01/2020 emis de BIN CALIN MARIA (CERTIFICAT DE MOSTENITOR;);		
B3	Intabulare, drept de PROPRIETATE, dobandit prin Succesiune, cota actuala 3/12	A1
	1) **DUMITRU ELENA**	
Act Notarial nr. 9, din 16/01/2020 emis de BIN CALIN MARIA (CERTIFICAT DE MOSTENITOR;);		
B4	Intabulare, drept de PROPRIETATE, dobandit prin Succesiune, cota actuala 1/12	A1
	1) **DUMITRU ELENA**	

C. Partea III. SARCINI .

Inscrieri privind dezmembrămintele dreptului de proprietate, drepturi reale de garanţie şi sarcini	Referinţe
NU SUNT	

Anexa Nr. 1 La Partea I

Teren

Nr cadastral	Suprafaţa (mp)*	Observaţii / Referinţe
30913	4.000	

* Suprafaţa este determinată in planul de proiecţie Stereo 70.

DETALII LINIARE IMOBIL



Date referitoare la teren

Nr Crt	Categorie folosinţă	Intra vilan	Suprafaţa (mp)	Tarla	Parcelă	Nr. topo	Observaţii / Referinţe
1	arabil	NU	4.000	34	504/252	-	

Lungime Segmente
1) Valorile lungimilor segmentelor sunt obţinute din proiecţie în plan.

Punct început	X / Y	Punct sfârşit	X / Y	Lungime segment (** (m)
1	616.697,473 382.438,929	2	616.327,662 383.416,921	1045.576
2	616.327,662 383.416,921	3	616.323,898 383.416,061	3.861
3	616.323,898 383.416,061	4	616.693,728 382.438,015	1045.633
4	616.693,728 382.438,015	1	616.697,473 382.438,929	3.855

**** Lungimile segmentelor sunt determinate în planul de proiecţie Stereo 70 şi sunt rotunjite la 1 milimetru.**
***** Distanţa dintre puncte este formată din segmente cumulate ce sunt mai mici decât valoarea 1 milimetru.**

Extrasul de carte funciară generat prin sistemul informatic integrat al ANCPI conține informațiile din cartea funciară active la data generării. Acesta este valabil în condițiile prevăzute de art. 7 din Legea nr. 455/2001, coroborat cu art. 3 din O.U.G. nr. 41/2016, exclusiv în mediul electronic, pentru activități și procese administrative prevăzute de legislația în vigoare. Valabilitatea poate fi extinsă și în forma fizică a documentului, fără semnătură olografă, cu acceptul expres sau procedural al instituției publice ori entității care a solicitat prezentarea acestui extras.
Verificarea corectitudinii și realității informațiilor conținute de document se poate face la adresa **www.ancpi.ro/verificare**, folosind codul de verificare online disponibil în antet. Codul de verificare este valabil 30 de zile calendaristice de la momentul generării documentului.

Data și ora generării,
04/08/2025, 13:48

Acest document se eliberează gratuit pentru proprietarii imobilelor. Pentru alți solicitanți, costul extrasului este de 25 de lei la ghișeu, respectiv 20 de lei dacă este obținut online prin platforma http://epay.ancpi.ro

Oficiul de Cadastru şi Publicitate Imobiliară PRAHOVA
Biroul de Cadastru şi Publicitate Imobiliară Ploieşti

PLOIESTI, Str. Unirii nr. 2, Cod postal 100043, Tel: (0244) 51 95 69, Fax: (0244) 59 22 95

Nr.cerere	**131266**
Ziua	**01**
Luna	**08**
Anul	**2025**

Extras de Plan Cadastral de Carte Funciară pentru Imobil număr cadastral 30912 / UAT Fulga

TEREN Extravilan
Adresa: Jud. Prahova, UAT Fulga

Comuna/Oraş/Municipiu: Fulga

Nr. cadastral	Suprafaţa măsurată	Observaţii / Referinţe
30912	3500	

* Suprafaţa este determinată in planul de proiecţie Stereo 70.

DETALII LINIARE IMOBIL



Incadrare in zonă
scara 1:10000



Date referitoare la teren

Crt	Categoria de folosință	Intra vilan	Suprafaţa (mp)	Tarla	Parcelă	Observaţii / Referinţe
1	arabil	NU	3.500	34	504/253	
	TOTAL:		**3.500**			

Date referitoare la construcţii

Crt	Numar	Destinaţie construcţie	Supraf. (mp)	Situaţie juridică	Observaţii / Referinţe
Imobilul nu are in componență construcții					

Lungime Segmente
1) Valorile lungimilor segmentelor sunt obţinute din proiecţie în plan.

Punct început	X / Y	Punct sfârşit	X / Y	Lungime segment (** (m)
1	616.693,728 382.438,015	2	616.323,898 383.416,061	1045.633
2	616.323,898 383.416,061	3	616.320,604 383.415,308	3.379
3	616.320,604 383.415,308	4	616.690,452 382.437,216	1045.682
4	616.690,452 382.437,216	1	616.693,728 382.438,015	3.372

**** Lungimile segmentelor sunt determinate în planul de proiecţie Stereo 70 şi sunt rotunjite la 1 milimetru.**
***** Distanţa dintre puncte este formată din segmente cumulate ce sunt mai mici decât valoarea 1 milimetru.**

Certific că informațiile din prezentul extras sunt conforme cu datele din planul cadastral de carte funciară al OCPI PRAHOVA la data: 04-08-2025
Situația prezentată poate face obiectul unor modificări ulterioare, in condițiile Legii cadastrului și publicității imobiliare nr. 7/1996, republicată.

Consilier/Inspector de specialitate,

Ancuța-Elena Constantin

Oficiul de Cadastru şi Publicitate Imobiliară PRAHOVA
Biroul de Cadastru şi Publicitate Imobiliară Ploieşti

Nr. cerere	131266
Ziua	01
Luna	08
Anul	2025

Cod verificare
100192385617

EXTRAS DE CARTE FUNCIARĂ
PENTRU INFORMARE

Carte Funciară Nr. 30912 Fulga

A. Partea I. Descrierea imobilului

TEREN Extravilan

Adresa: Jud. Prahova, UAT Fulga

Nr. Crt	Nr. cadastral Nr. topografic	Suprafaţa* (mp)	Observaţii / Referinţe
A1	30912	3.500	Teren neimprejmuit;

B. Partea II. Proprietari şi acte

Înscrieri privitoare la dreptul de proprietate şi alte drepturi reale		Referinţe
131266 / 01/08/2025		
Registrul Cadastral al Imobilelor (UAT Fulga); Act Normativ lg.7/1996 emis de Parlamentul Romaniei;		
B1	Se infiinteaza cartea funciara a imobilului 30912 ca urmare a finalizarii inregistrarii sistematice. Imobilul se gaseste in registrul cadastral al imobilelor sub numarul 8223.	A1
Act Administrativ nr. 83097, din 07/02/2000 emis de CJSDPAT PRAHOVA (TITLU DE PROPRIETATE;);		
B2	Intabulare, drept de PROPRIETATE, dobandit prin Reconstituire, cota actuala 3/4	A1
	1) **MIHALCEA STANA** 2) **DRAGOMIR GHEORGHE** 3) **IANCU MARIA**	
Act Notarial nr. 9, din 16/01/2020 emis de BIN CALIN MARIA (CERTIFICAT DE MOSTENITOR;);		
B3	Intabulare, drept de PROPRIETATE, dobandit prin Succesiune, cota actuala 1/4	A1
	1) **DUMITRU ELENA**	

C. Partea III. SARCINI .

Inscrieri privind dezmembrămintele dreptului de proprietate, drepturi reale de garanţie şi sarcini	Referinţe
NU SUNT	

Anexa Nr. 1 La Partea I

Teren

Nr cadastral	Suprafaţa (mp)*	Observaţii / Referinţe
30912	3.500	

* Suprafaţa este determinată in planul de proiecţie Stereo 70.

DETALII LINIARE IMOBIL



Date referitoare la teren

Nr Crt	Categorie folosinţă	Intra vilan	Suprafaţa (mp)	Tarla	Parcelă	Nr. topo	Observaţii / Referinţe
1	arabil	NU	3.500	34	504/253	-	

Lungime Segmente
1) Valorile lungimilor segmentelor sunt obţinute din proiecţie în plan.

Punct început	X / Y	Punct sfârşit	X / Y	Lungime segment (** (m)
1	616.693,728 382.438,015	2	616.323,898 383.416,061	1045.633
2	616.323,898 383.416,061	3	616.320,604 383.415,308	3.379
3	616.320,604 383.415,308	4	616.690,452 382.437,216	1045.682
4	616.690,452 382.437,216	1	616.693,728 382.438,015	3.372

**** Lungimile segmentelor sunt determinate în planul de proiecţie Stereo 70 şi sunt rotunjite la 1 milimetru.**
***** Distanţa dintre puncte este formată din segmente cumulate ce sunt mai mici decât valoarea 1 milimetru.**

Extrasul de carte funciară generat prin sistemul informatic integrat al ANCPI conține informațiile din cartea funciară active la data generării. Acesta este valabil în condițiile prevăzute de art. 7 din Legea nr. 455/2001, coroborat cu art. 3 din O.U.G. nr. 41/2016, exclusiv în mediul electronic, pentru activități și procese administrative prevăzute de legislația în vigoare. Valabilitatea poate fi extinsă și în forma fizică a documentului, fără semnătură olografă, cu acceptul expres sau procedural al instituției publice ori entității care a solicitat prezentarea acestui extras.
Verificarea corectitudinii și realității informațiilor conținute de document se poate face la adresa **www.ancpi.ro/verificare**, folosind codul de verificare online disponibil în antet. Codul de verificare este valabil 30 de zile calendaristice de la momentul generării documentului.

Data și ora generării,
04/08/2025, 13:48

Acest document se eliberează gratuit pentru proprietarii imobilelor. Pentru alți solicitanți, costul extrasului este de 25 de lei la ghișeu, respectiv 20 de lei dacă este obținut online prin platforma http://epay.ancpi.ro

Oficiul de Cadastru şi Publicitate Imobiliară PRAHOVA
Biroul de Cadastru şi Publicitate Imobiliară Ploieşti

PLOIESTI, Str. Unirii nr. 2, Cod postal 100043, Tel: (0244) 51 95 69, Fax: (0244) 59 22 95

Nr.cerere	**131265**
Ziua	**01**
Luna	**08**
Anul	**2025**

Extras de Plan Cadastral de Carte Funciară pentru Imobil număr cadastral 30911 / UAT Fulga

TEREN Extravilan
Adresa: Jud. Prahova, UAT Fulga

Comuna/Oraş/Municipiu: Fulga

Nr. cadastral	Suprafaţa măsurată	Observaţii / Referinţe
30911	9000	

* Suprafaţa este determinată in planul de proiecţie Stereo 70.

DETALII LINIARE IMOBIL



Incadrare in zonă
scara 1:10000



Date referitoare la teren

Crt	Categoria de folosință	Intra vilan	Suprafaţa (mp)	Tarla	Parcelă	Observaţii / Referinţe
1	arabil	NU	9.000	34	504/254	
	TOTAL:		**9.000**			

Date referitoare la construcţii

Crt	Numar	Destinaţie construcţie	Supraf. (mp)	Situaţie juridică	Observaţii / Referinţe
Imobilul nu are in componență construcții					

Lungime Segmente
1) Valorile lungimilor segmentelor sunt obţinute din proiecţie în plan.

Punct început	X / Y	Punct sfârşit	X / Y	Lungime segment (** (m)
1	616.690,452 382.437,216	2	616.320,604 383.415,308	1045.682
2	616.320,604 383.415,308	3	616.312,134 383.413,374	8.688
3	616.312,134 383.413,374	4	616.682,028 382.435,162	1045.811
4	616.682,028 382.435,162	1	616.690,452 382.437,216	8.671

**** Lungimile segmentelor sunt determinate în planul de proiecţie Stereo 70 şi sunt rotunjite la 1 milimetru.**
***** Distanţa dintre puncte este formată din segmente cumulate ce sunt mai mici decât valoarea 1 milimetru.**

Certific că informațiile din prezentul extras sunt conforme cu datele din planul cadastral de carte funciară al OCPI PRAHOVA la data: 04-08-2025
Situația prezentată poate face obiectul unor modificări ulterioare, in condițiile Legii cadastrului și publicității imobiliare nr. 7/1996, republicată.

Consilier/Inspector de specialitate,

Ancuța-Elena Constantin

Oficiul de Cadastru şi Publicitate Imobiliară PRAHOVA
Biroul de Cadastru şi Publicitate Imobiliară Ploieşti

Nr. cerere	131265
Ziua	01
Luna	08
Anul	2025

Cod verificare
100192385616

EXTRAS DE CARTE FUNCIARĂ
PENTRU INFORMARE

Carte Funciară Nr. 30911 Fulga

A. Partea I. Descrierea imobilului

TEREN Extravilan

Adresa: Jud. Prahova, UAT Fulga

Nr. Crt	Nr. cadastral Nr. topografic	Suprafaţa* (mp)	Observaţii / Referinţe
A1	30911	9.000	Teren neimprejmuit;

B. Partea II. Proprietari şi acte

Înscrieri privitoare la dreptul de proprietate şi alte drepturi reale		Referinţe
131265 / 01/08/2025		
Registrul Cadastral al Imobilelor (UAT Fulga); Act Normativ lg.7/1996 emis de Parlamentul Romaniei;		
B1	Se infiinteaza cartea funciara a imobilului 30911 ca urmare a finalizarii inregistrarii sistematice. Imobilul se gaseste in registrul cadastral al imobilelor sub numarul 8222.	A1
Act Notarial nr. 9, din 16/01/2020 emis de BIN CALIN MARIA (CERTIFICAT DE MOSTENITOR;);		
B2	Intabulare, drept de PROPRIETATE, dobandit prin Succesiune, cota actuala 1/1	A1
	1) **DUMITRU ELENA**	

C. Partea III. SARCINI .

Inscrieri privind dezmembrămintele dreptului de proprietate, drepturi reale de garanţie şi sarcini	Referinţe
NU SUNT	

Anexa Nr. 1 La Partea I

Teren

Nr cadastral	Suprafaţa (mp)*	Observaţii / Referinţe
30911	9.000	

* Suprafaţa este determinată in planul de proiecţie Stereo 70.

DETALII LINIARE IMOBIL



Date referitoare la teren

Nr Crt	Categorie folosinţă	Intra vilan	Suprafaţa (mp)	Tarla	Parcelă	Nr. topo	Observaţii / Referinţe
1	arabil	NU	9.000	34	504/254	-	

Lungime Segmente
1) Valorile lungimilor segmentelor sunt obţinute din proiecţie în plan.

Punct început	X / Y	Punct sfârşit	X / Y	Lungime segment (** (m)
1	616.690,452 382.437,216	2	616.320,604 383.415,308	1045.682
2	616.320,604 383.415,308	3	616.312,134 383.413,374	8.688
3	616.312,134 383.413,374	4	616.682,028 382.435,162	1045.811
4	616.682,028 382.435,162	1	616.690,452 382.437,216	8.671

**** Lungimile segmentelor sunt determinate în planul de proiecţie Stereo 70 şi sunt rotunjite la 1 milimetru.**
***** Distanţa dintre puncte este formată din segmente cumulate ce sunt mai mici decât valoarea 1 milimetru.**

Extrasul de carte funciară generat prin sistemul informatic integrat al ANCPI conține informațiile din cartea funciară active la data generării. Acesta este valabil în condițiile prevăzute de art. 7 din Legea nr. 455/2001, coroborat cu art. 3 din O.U.G. nr. 41/2016, exclusiv în mediul electronic, pentru activități și procese administrative prevăzute de legislația în vigoare. Valabilitatea poate fi extinsă și în forma fizică a documentului, fără semnătură olografă, cu acceptul expres sau procedural al instituției publice ori entității care a solicitat prezentarea acestui extras.
Verificarea corectitudinii și realității informațiilor conținute de document se poate face la adresa **www.ancpi.ro/verificare**, folosind codul de verificare online disponibil în antet. Codul de verificare este valabil 30 de zile calendaristice de la momentul generării documentului.

Data și ora generării,
04/08/2025, 13:48

Acest document se eliberează gratuit pentru proprietarii imobilelor. Pentru alți solicitanți, costul extrasului este de 25 de lei la ghișeu, respectiv 20 de lei dacă este obținut online prin platforma http://epay.ancpi.ro

Oficiul de Cadastru şi Publicitate Imobiliară PRAHOVA
Biroul de Cadastru şi Publicitate Imobiliară Ploieşti

PLOIESTI, Str. Unirii nr. 2, Cod postal 100043, Tel: (0244) 51 95 69, Fax: (0244) 59 22 95

Nr.cerere	**131264**
Ziua	**01**
Luna	**08**
Anul	**2025**

Extras de Plan Cadastral de Carte Funciară pentru Imobil număr cadastral 30910 / UAT Fulga

TEREN Extravilan
Adresa: Jud. Prahova, UAT Fulga

Comuna/Oraş/Municipiu: Fulga

Nr. cadastral	Suprafaţa măsurată	Observaţii / Referinţe
30910	3000	

* Suprafaţa este determinată in planul de proiecţie Stereo 70.

DETALII LINIARE IMOBIL



Incadrare in zonă
scara 1:10000



Date referitoare la teren

Crt	Categoria de folosință	Intra vilan	Suprafaţa (mp)	Tarla	Parcelă	Observaţii / Referinţe
1	arabil	NU	3.000	34	504/256	
	TOTAL:		**3.000**			

Date referitoare la construcţii

Crt	Numar	Destinaţie construcţie	Supraf. (mp)	Situaţie juridică	Observaţii / Referinţe
Imobilul nu are in componență construcții					

Lungime Segmente
1) Valorile lungimilor segmentelor sunt obţinute din proiecţie în plan.

Punct început	X / Y	Punct sfârşit	X / Y	Lungime segment (** (m)
1	616.678,284 382.434,249	2	616.308,37 383.412,514	1045.867
2	616.308,37 383.412,514	3	616.305,548 383.411,869	2.895
3	616.305,548 383.411,869	4	616.675,476 382.433,565	1045.909
4	616.675,476 382.433,565	1	616.678,284 382.434,249	2.89

**** Lungimile segmentelor sunt determinate în planul de proiecţie Stereo 70 şi sunt rotunjite la 1 milimetru.**
***** Distanţa dintre puncte este formată din segmente cumulate ce sunt mai mici decât valoarea 1 milimetru.**

Certific că informațiile din prezentul extras sunt conforme cu datele din planul cadastral de carte funciară al OCPI PRAHOVA la data: 04-08-2025
Situația prezentată poate face obiectul unor modificări ulterioare, in condițiile Legii cadastrului și publicității imobiliare nr. 7/1996, republicată.

Consilier/Inspector de specialitate,

Ancuța-Elena Constantin

Oficiul de Cadastru şi Publicitate Imobiliară PRAHOVA
Biroul de Cadastru şi Publicitate Imobiliară Ploieşti

Nr. cerere	131264
Ziua	01
Luna	08
Anul	2025

Cod verificare
100192385614

EXTRAS DE CARTE FUNCIARĂ
PENTRU INFORMARE

Carte Funciară Nr. 30910 Fulga

A. Partea I. Descrierea imobilului

TEREN Extravilan

Adresa: Jud. Prahova, UAT Fulga

Nr. Crt	Nr. cadastral Nr. topografic	Suprafaţa* (mp)	Observaţii / Referinţe
A1	30910	3.000	Teren neimprejmuit;

B. Partea II. Proprietari şi acte

Înscrieri privitoare la dreptul de proprietate şi alte drepturi reale		Referinţe
131264 / 01/08/2025		
Registrul Cadastral al Imobilelor (UAT Fulga); Act Normativ lg.7/1996 emis de Parlamentul Romaniei;		
B1	Se infiinteaza cartea funciara a imobilului 30910 ca urmare a finalizarii inregistrarii sistematice. Imobilul se gaseste in registrul cadastral al imobilelor sub numarul 8221.	A1
Act Administrativ nr. 81317, din 14/05/1999 emis de CJSDPAT PRAHOVA (TITLU DE PROPRIETATE;);		
B2	Intabulare, drept de PROPRIETATE, dobandit prin Reconstituire, cota actuala 1/1	A1
	1) **PULBERE IOANA** 2) **SERBAN CALIOPA** 3) **MIHALCEA IOANA** 4) **MIHAIU NICULINA** 5) **PULBERE GEORGETA**	

C. Partea III. SARCINI .

Inscrieri privind dezmembrămintele dreptului de proprietate, drepturi reale de garanţie şi sarcini	Referinţe
NU SUNT	

Anexa Nr. 1 La Partea I

Teren

Nr cadastral	Suprafaţa (mp)*	Observaţii / Referinţe
30910	3.000	

* Suprafaţa este determinată in planul de proiecţie Stereo 70.

DETALII LINIARE IMOBIL



Date referitoare la teren

Nr Crt	Categorie folosinţă	Intra vilan	Suprafaţa (mp)	Tarla	Parcelă	Nr. topo	Observaţii / Referinţe
1	arabil	NU	3.000	34	504/256	-	

Lungime Segmente
1) Valorile lungimilor segmentelor sunt obţinute din proiecţie în plan.

Punct început	X / Y	Punct sfârşit	X / Y	Lungime segment (** (m)
1	616.678,284 382.434,249	2	616.308,37 383.412,514	1045.867
2	616.308,37 383.412,514	3	616.305,548 383.411,869	2.895
3	616.305,548 383.411,869	4	616.675,476 382.433,565	1045.909
4	616.675,476 382.433,565	1	616.678,284 382.434,249	2.89

**** Lungimile segmentelor sunt determinate în planul de proiecţie Stereo 70 şi sunt rotunjite la 1 milimetru.**
***** Distanţa dintre puncte este formată din segmente cumulate ce sunt mai mici decât valoarea 1 milimetru.**

Extrasul de carte funciară generat prin sistemul informatic integrat al ANCPI conține informațiile din cartea funciară active la data generării. Acesta este valabil în condițiile prevăzute de art. 7 din Legea nr. 455/2001, coroborat cu art. 3 din O.U.G. nr. 41/2016, exclusiv în mediul electronic, pentru activități și procese administrative prevăzute de legislația în vigoare. Valabilitatea poate fi extinsă și în forma fizică a documentului, fără semnătură olografă, cu acceptul expres sau procedural al instituției publice ori entității care a solicitat prezentarea acestui extras.
Verificarea corectitudinii și realității informațiilor conținute de document se poate face la adresa **www.ancpi.ro/verificare**, folosind codul de verificare online disponibil în antet. Codul de verificare este valabil 30 de zile calendaristice de la momentul generării documentului.

Data și ora generării,
04/08/2025, 13:48

Acest document se eliberează gratuit pentru proprietarii imobilelor. Pentru alți solicitanți, costul extrasului este de 25 de lei la ghișeu, respectiv 20 de lei dacă este obținut online prin platforma http://epay.ancpi.ro

Oficiul de Cadastru şi Publicitate Imobiliară PRAHOVA
Biroul de Cadastru şi Publicitate Imobiliară Ploieşti

PLOIESTI, Str. Unirii nr. 2, Cod postal 100043, Tel: (0244) 51 95 69, Fax: (0244) 59 22 95

Nr.cerere	**131263**
Ziua	**01**
Luna	**08**
Anul	**2025**

Extras de Plan Cadastral de Carte Funciară pentru Imobil număr cadastral 30909 / UAT Fulga

TEREN Extravilan
Adresa: Jud. Prahova, UAT Fulga

Comuna/Oraş/Municipiu: Fulga

Nr. cadastral	Suprafaţa măsurată	Observaţii / Referinţe
30909	4000	

* Suprafaţa este determinată in planul de proiecţie Stereo 70.

DETALII LINIARE IMOBIL



Incadrare in zonă
scara 1:10000



Date referitoare la teren

Crt	Categoria de folosință	Intra vilan	Suprafaţa (mp)	Tarla	Parcelă	Observaţii / Referinţe
1	arabil	NU	4.000	34	504/255	
	TOTAL:		**4.000**			

Date referitoare la construcţii

Crt	Numar	Destinaţie construcţie	Supraf. (mp)	Situaţie juridică	Observaţii / Referinţe
Imobilul nu are in componență construcții					

Lungime Segmente
1) Valorile lungimilor segmentelor sunt obţinute din proiecţie în plan.

Punct început	X / Y	Punct sfârşit	X / Y	Lungime segment (** (m)
1	616.312,134 383.413,374	2	616.308,37 383.412,514	3.861
2	616.308,37 383.412,514	3	616.678,284 382.434,249	1045.867
3	616.678,284 382.434,249	4	616.682,028 382.435,162	3.854
4	616.682,028 382.435,162	1	616.312,134 383.413,374	1045.811

**** Lungimile segmentelor sunt determinate în planul de proiecţie Stereo 70 şi sunt rotunjite la 1 milimetru.**
***** Distanţa dintre puncte este formată din segmente cumulate ce sunt mai mici decât valoarea 1 milimetru.**

Certific că informațiile din prezentul extras sunt conforme cu datele din planul cadastral de carte funciară al OCPI PRAHOVA la data: 04-08-2025
Situația prezentată poate face obiectul unor modificări ulterioare, in condițiile Legii cadastrului și publicității imobiliare nr. 7/1996, republicată.

Consilier/Inspector de specialitate,

Ancuța-Elena Constantin

Oficiul de Cadastru şi Publicitate Imobiliară PRAHOVA
Biroul de Cadastru şi Publicitate Imobiliară Ploieşti

Nr. cerere	131263
Ziua	01
Luna	08
Anul	2025

Cod verificare
100192385613

EXTRAS DE CARTE FUNCIARĂ
PENTRU INFORMARE

Carte Funciară Nr. 30909 Fulga

A. Partea I. Descrierea imobilului

TEREN Extravilan

Adresa: Jud. Prahova, UAT Fulga

Nr. Crt	Nr. cadastral Nr. topografic	Suprafaţa* (mp)	Observaţii / Referinţe
A1	30909	4.000	Teren neimprejmuit;

B. Partea II. Proprietari şi acte

Înscrieri privitoare la dreptul de proprietate şi alte drepturi reale		Referinţe
131263 / 01/08/2025		
Registrul Cadastral al Imobilelor (UAT Fulga); Act Normativ lg.7/1996 emis de Parlamentul Romaniei;		
B1	Se infiinteaza cartea funciara a imobilului 30909 ca urmare a finalizarii inregistrarii sistematice. Imobilul se gaseste in registrul cadastral al imobilelor sub numarul 8220.	A1
Act Administrativ nr. 79576, din 13/05/1999 emis de CJSDPAT PRAHOVA (TITLU DE PROPRIETATE;);		
B2	Intabulare, drept de PROPRIETATE, dobandit prin Reconstituire, cota actuala 1/1	A1
	1) **ZAHARIA MARIA**	

C. Partea III. SARCINI .

Inscrieri privind dezmembrămintele dreptului de proprietate, drepturi reale de garanţie şi sarcini	Referinţe
NU SUNT	

Anexa Nr. 1 La Partea I

Teren

Nr cadastral	Suprafaţa (mp)*	Observaţii / Referinţe
30909	4.000	

* Suprafaţa este determinată in planul de proiecţie Stereo 70.

DETALII LINIARE IMOBIL



Date referitoare la teren

Nr Crt	Categorie folosinţă	Intra vilan	Suprafaţa (mp)	Tarla	Parcelă	Nr. topo	Observaţii / Referinţe
1	arabil	NU	4.000	34	504/255	-	

Lungime Segmente
1) Valorile lungimilor segmentelor sunt obţinute din proiecţie în plan.

Punct început	X / Y	Punct sfârşit	X / Y	Lungime segment (** (m)
1	616.312,134 383.413,374	2	616.308,37 383.412,514	3.861
2	616.308,37 383.412,514	3	616.678,284 382.434,249	1045.867
3	616.678,284 382.434,249	4	616.682,028 382.435,162	3.854
4	616.682,028 382.435,162	1	616.312,134 383.413,374	1045.811

**** Lungimile segmentelor sunt determinate în planul de proiecţie Stereo 70 şi sunt rotunjite la 1 milimetru.**
***** Distanţa dintre puncte este formată din segmente cumulate ce sunt mai mici decât valoarea 1 milimetru.**

Extrasul de carte funciară generat prin sistemul informatic integrat al ANCPI conține informațiile din cartea funciară active la data generării. Acesta este valabil în condițiile prevăzute de art. 7 din Legea nr. 455/2001, coroborat cu art. 3 din O.U.G. nr. 41/2016, exclusiv în mediul electronic, pentru activități și procese administrative prevăzute de legislația în vigoare. Valabilitatea poate fi extinsă și în forma fizică a documentului, fără semnătură olografă, cu acceptul expres sau procedural al instituției publice ori entității care a solicitat prezentarea acestui extras.
Verificarea corectitudinii și realității informațiilor conținute de document se poate face la adresa **www.ancpi.ro/verificare**, folosind codul de verificare online disponibil în antet. Codul de verificare este valabil 30 de zile calendaristice de la momentul generării documentului.

Data și ora generării,
04/08/2025, 13:48

Acest document se eliberează gratuit pentru proprietarii imobilelor. Pentru alți solicitanți, costul extrasului este de 25 de lei la ghișeu, respectiv 20 de lei dacă este obținut online prin platforma http://epay.ancpi.ro

Oficiul de Cadastru şi Publicitate Imobiliară PRAHOVA
Biroul de Cadastru şi Publicitate Imobiliară Ploieşti

PLOIESTI, Str. Unirii nr. 2, Cod postal 100043, Tel: (0244) 51 95 69, Fax: (0244) 59 22 95

Nr.cerere	**131262**
Ziua	**01**
Luna	**08**
Anul	**2025**

Extras de Plan Cadastral de Carte Funciară pentru Imobil număr cadastral 30908 / UAT Fulga

TEREN Extravilan
Adresa: Jud. Prahova, UAT Fulga

Comuna/Oraş/Municipiu: Fulga

Nr. cadastral	Suprafaţa măsurată	Observaţii / Referinţe
30908	7501	

* Suprafaţa este determinată in planul de proiecţie Stereo 70.

DETALII LINIARE IMOBIL



Incadrare in zonă
scara 1:10000



Date referitoare la teren

Crt	Categoria de folosință	Intra vilan	Suprafaţa (mp)	Tarla	Parcelă	Observaţii / Referinţe
1	arabil	NU	7.501	34	504/257	
	TOTAL:		**7.501**			

Date referitoare la construcţii

Crt	Numar	Destinaţie construcţie	Supraf. (mp)	Situaţie juridică	Observaţii / Referinţe
Imobilul nu are in componență construcții					

Lungime Segmente
1) Valorile lungimilor segmentelor sunt obţinute din proiecţie în plan.

Punct început	X / Y	Punct sfârşit	X / Y	Lungime segment (** (m)
1	616.675,476 382.433,565	2	616.305,548 383.411,869	1045.909
2	616.305,548 383.411,869	3	616.298,491 383.410,257	7.239
3	616.298,491 383.410,257	4	616.668,457 382.431,853	1046.016
4	616.668,457 382.431,853	1	616.675,476 382.433,565	7.225

**** Lungimile segmentelor sunt determinate în planul de proiecţie Stereo 70 şi sunt rotunjite la 1 milimetru.**
***** Distanţa dintre puncte este formată din segmente cumulate ce sunt mai mici decât valoarea 1 milimetru.**

Certific că informațiile din prezentul extras sunt conforme cu datele din planul cadastral de carte funciară al OCPI PRAHOVA la data: 04-08-2025
Situația prezentată poate face obiectul unor modificări ulterioare, in condițiile Legii cadastrului și publicității imobiliare nr. 7/1996, republicată.

Consilier/Inspector de specialitate,

Ancuța-Elena Constantin

Oficiul de Cadastru şi Publicitate Imobiliară PRAHOVA
Biroul de Cadastru şi Publicitate Imobiliară Ploieşti

Nr. cerere	131262
Ziua	01
Luna	08
Anul	2025

Cod verificare
100192385612

EXTRAS DE CARTE FUNCIARĂ
PENTRU INFORMARE

Carte Funciară Nr. 30908 Fulga

A. Partea I. Descrierea imobilului

TEREN Extravilan

Adresa: Jud. Prahova, UAT Fulga

Nr. Crt	Nr. cadastral Nr. topografic	Suprafaţa* (mp)	Observaţii / Referinţe
A1	30908	7.501	Teren neimprejmuit;

B. Partea II. Proprietari şi acte

Înscrieri privitoare la dreptul de proprietate şi alte drepturi reale		Referinţe
131262 / 01/08/2025		
Registrul Cadastral al Imobilelor (UAT Fulga); Act Normativ lg.7/1996 emis de Parlamentul Romaniei;		
B1	Se infiinteaza cartea funciara a imobilului 30908 ca urmare a finalizarii inregistrarii sistematice. Imobilul se gaseste in registrul cadastral al imobilelor sub numarul 8219.	A1
Act Administrativ nr. 85624, din 07/02/2000 emis de CJSDPAT PRAHOVA (TITLU DE PROPRIETATE;);		
B2	Intabulare, drept de PROPRIETATE, dobandit prin Reconstituire, cota actuala 1/1	A1
	1) **DINU VASILE**	

C. Partea III. SARCINI .

Inscrieri privind dezmembrămintele dreptului de proprietate, drepturi reale de garanţie şi sarcini	Referinţe
NU SUNT	

Anexa Nr. 1 La Partea I

Teren

Nr cadastral	Suprafaţa (mp)*	Observaţii / Referinţe
30908	7.501	

* Suprafaţa este determinată in planul de proiecţie Stereo 70.

DETALII LINIARE IMOBIL



Date referitoare la teren

Nr Crt	Categorie folosinţă	Intra vilan	Suprafaţa (mp)	Tarla	Parcelă	Nr. topo	Observaţii / Referinţe
1	arabil	NU	7.501	34	504/257	-	

Lungime Segmente
1) Valorile lungimilor segmentelor sunt obţinute din proiecţie în plan.

Punct început	X / Y	Punct sfârşit	X / Y	Lungime segment (** (m)
1	616.675,476 382.433,565	2	616.305,548 383.411,869	1045.909
2	616.305,548 383.411,869	3	616.298,491 383.410,257	7.239
3	616.298,491 383.410,257	4	616.668,457 382.431,853	1046.016
4	616.668,457 382.431,853	1	616.675,476 382.433,565	7.225

**** Lungimile segmentelor sunt determinate în planul de proiecţie Stereo 70 şi sunt rotunjite la 1 milimetru.**
***** Distanţa dintre puncte este formată din segmente cumulate ce sunt mai mici decât valoarea 1 milimetru.**

Extrasul de carte funciară generat prin sistemul informatic integrat al ANCPI conține informațiile din cartea funciară active la data generării. Acesta este valabil în condițiile prevăzute de art. 7 din Legea nr. 455/2001, coroborat cu art. 3 din O.U.G. nr. 41/2016, exclusiv în mediul electronic, pentru activități și procese administrative prevăzute de legislația în vigoare. Valabilitatea poate fi extinsă și în forma fizică a documentului, fără semnătură olografă, cu acceptul expres sau procedural al instituției publice ori entității care a solicitat prezentarea acestui extras.
Verificarea corectitudinii și realității informațiilor conținute de document se poate face la adresa **www.ancpi.ro/verificare**, folosind codul de verificare online disponibil în antet. Codul de verificare este valabil 30 de zile calendaristice de la momentul generării documentului.

Data și ora generării,
04/08/2025, 13:48

Acest document se eliberează gratuit pentru proprietarii imobilelor. Pentru alți solicitanți, costul extrasului este de 25 de lei la ghișeu, respectiv 20 de lei dacă este obținut online prin platforma http://epay.ancpi.ro

Oficiul de Cadastru şi Publicitate Imobiliară PRAHOVA
Biroul de Cadastru şi Publicitate Imobiliară Ploieşti

PLOIESTI, Str. Unirii nr. 2, Cod postal 100043, Tel: (0244) 51 95 69, Fax: (0244) 59 22 95

Nr.cerere	**131261**
Ziua	**01**
Luna	**08**
Anul	**2025**

Extras de Plan Cadastral de Carte Funciară pentru Imobil număr cadastral 30907 / UAT Fulga

TEREN Extravilan
Adresa: Jud. Prahova, UAT Fulga

Comuna/Oraş/Municipiu: Fulga

Nr. cadastral	Suprafaţa măsurată	Observaţii / Referinţe
30907	3500	

* Suprafaţa este determinată in planul de proiecţie Stereo 70.

DETALII LINIARE IMOBIL



Incadrare in zonă
scara 1:10000



Date referitoare la teren

Crt	Categoria de folosință	Intra vilan	Suprafaţa (mp)	Tarla	Parcelă	Observaţii / Referinţe
1	arabil	NU	3.500	34	504/258	
	TOTAL:		**3.500**			

Date referitoare la construcţii

Crt	Numar	Destinaţie construcţie	Supraf. (mp)	Situaţie juridică	Observaţii / Referinţe
Imobilul nu are in componență construcții					

Lungime Segmente
1) Valorile lungimilor segmentelor sunt obţinute din proiecţie în plan.

Punct început	X / Y	Punct sfârşit	X / Y	Lungime segment (** (m)
1	616.668,457 382.431,853	2	616.298,491 383.410,257	1046.016
2	616.298,491 383.410,257	3	616.295,199 383.409,505	3.377
3	616.295,199 383.409,505	4	616.665,182 382.431,054	1046.066
4	616.665,182 382.431,054	1	616.668,457 382.431,853	3.371

**** Lungimile segmentelor sunt determinate în planul de proiecţie Stereo 70 şi sunt rotunjite la 1 milimetru.**
***** Distanţa dintre puncte este formată din segmente cumulate ce sunt mai mici decât valoarea 1 milimetru.**

Certific că informațiile din prezentul extras sunt conforme cu datele din planul cadastral de carte funciară al OCPI PRAHOVA la data: 04-08-2025
Situația prezentată poate face obiectul unor modificări ulterioare, in condițiile Legii cadastrului și publicității imobiliare nr. 7/1996, republicată.

Consilier/Inspector de specialitate,

Ancuța-Elena Constantin

Oficiul de Cadastru şi Publicitate Imobiliară PRAHOVA
Biroul de Cadastru şi Publicitate Imobiliară Ploieşti

Nr. cerere	131261
Ziua	01
Luna	08
Anul	2025

Cod verificare
100192385611

EXTRAS DE CARTE FUNCIARĂ
PENTRU INFORMARE

Carte Funciară Nr. 30907 Fulga

A. Partea I. Descrierea imobilului

TEREN Extravilan

Adresa: Jud. Prahova, UAT Fulga

Nr. Crt	Nr. cadastral Nr. topografic	Suprafaţa* (mp)	Observaţii / Referinţe
A1	30907	3.500	Teren neimprejmuit;

B. Partea II. Proprietari şi acte

Înscrieri privitoare la dreptul de proprietate şi alte drepturi reale		Referinţe
131261 / 01/08/2025		
Registrul Cadastral al Imobilelor (UAT Fulga); Act Normativ lg.7/1996 emis de Parlamentul Romaniei;		
B1	Se infiinteaza cartea funciara a imobilului 30907 ca urmare a finalizarii inregistrarii sistematice. Imobilul se gaseste in registrul cadastral al imobilelor sub numarul 8218.	A1
Act Administrativ nr. 79560, din 27/01/1999 emis de CJSDPAT PRAHOVA (TITLU DE PROPRIETATE;);		
B2	Intabulare, drept de PROPRIETATE, dobandit prin Reconstituire, cota actuala 1/1	A1
	1) **RADU STEFAN**	

C. Partea III. SARCINI .

Inscrieri privind dezmembrămintele dreptului de proprietate, drepturi reale de garanţie şi sarcini	Referinţe
NU SUNT	

Anexa Nr. 1 La Partea I

Teren

Nr cadastral	Suprafaţa (mp)*	Observaţii / Referinţe
30907	3.500	

* Suprafaţa este determinată in planul de proiecţie Stereo 70.

DETALII LINIARE IMOBIL



Date referitoare la teren

Nr Crt	Categorie folosinţă	Intra vilan	Suprafaţa (mp)	Tarla	Parcelă	Nr. topo	Observaţii / Referinţe
1	arabil	NU	3.500	34	504/258	-	

Lungime Segmente
1) Valorile lungimilor segmentelor sunt obţinute din proiecţie în plan.

Punct început	X / Y	Punct sfârşit	X / Y	Lungime segment (** (m)
1	616.668,457 382.431,853	2	616.298,491 383.410,257	1046.016
2	616.298,491 383.410,257	3	616.295,199 383.409,505	3.377
3	616.295,199 383.409,505	4	616.665,182 382.431,054	1046.066
4	616.665,182 382.431,054	1	616.668,457 382.431,853	3.371

**** Lungimile segmentelor sunt determinate în planul de proiecţie Stereo 70 şi sunt rotunjite la 1 milimetru.**
***** Distanţa dintre puncte este formată din segmente cumulate ce sunt mai mici decât valoarea 1 milimetru.**

Extrasul de carte funciară generat prin sistemul informatic integrat al ANCPI conține informațiile din cartea funciară active la data generării. Acesta este valabil în condițiile prevăzute de art. 7 din Legea nr. 455/2001, coroborat cu art. 3 din O.U.G. nr. 41/2016, exclusiv în mediul electronic, pentru activități și procese administrative prevăzute de legislația în vigoare. Valabilitatea poate fi extinsă și în forma fizică a documentului, fără semnătură olografă, cu acceptul expres sau procedural al instituției publice ori entității care a solicitat prezentarea acestui extras.
Verificarea corectitudinii și realității informațiilor conținute de document se poate face la adresa **www.ancpi.ro/verificare**, folosind codul de verificare online disponibil în antet. Codul de verificare este valabil 30 de zile calendaristice de la momentul generării documentului.

Data și ora generării,
04/08/2025, 13:49

Acest document se eliberează gratuit pentru proprietarii imobilelor. Pentru alți solicitanți, costul extrasului este de 25 de lei la ghișeu, respectiv 20 de lei dacă este obținut online prin platforma http://epay.ancpi.ro

Oficiul de Cadastru şi Publicitate Imobiliară PRAHOVA
Biroul de Cadastru şi Publicitate Imobiliară Ploieşti

PLOIESTI, Str. Unirii nr. 2, Cod postal 100043, Tel: (0244) 51 95 69, Fax: (0244) 59 22 95

Nr.cerere	**131260**
Ziua	**01**
Luna	**08**
Anul	**2025**

Extras de Plan Cadastral de Carte Funciară pentru Imobil număr cadastral 30906 / UAT Fulga

TEREN Extravilan
Adresa: Jud. Prahova, UAT Fulga

Comuna/Oraş/Municipiu: Fulga

Nr. cadastral	Suprafaţa măsurată	Observaţii / Referinţe
30906	3400	

* Suprafaţa este determinată in planul de proiecţie Stereo 70.

DETALII LINIARE IMOBIL



Incadrare in zonă
scara 1:10000



Date referitoare la teren

Crt	Categoria de folosință	Intra vilan	Suprafaţa (mp)	Tarla	Parcelă	Observaţii / Referinţe
1	arabil	NU	3.400	34	504/259	
	TOTAL:		**3.400**			

Date referitoare la construcţii

Crt	Numar	Destinaţie construcţie	Supraf. (mp)	Situaţie juridică	Observaţii / Referinţe
Imobilul nu are in componență construcții					

Lungime Segmente
1) Valorile lungimilor segmentelor sunt obţinute din proiecţie în plan.

Punct început	X / Y	Punct sfârşit	X / Y	Lungime segment (** (m)
1	616.665,182 382.431,054	2	616.295,199 383.409,505	1046.066
2	616.295,199 383.409,505	3	616.292,0 383.408,774	3.281
3	616.292,0 383.408,774	4	616.662,001 382.430,279	1046.113
4	616.662,001 382.430,279	1	616.665,182 382.431,054	3.274

**** Lungimile segmentelor sunt determinate în planul de proiecţie Stereo 70 şi sunt rotunjite la 1 milimetru.**
***** Distanţa dintre puncte este formată din segmente cumulate ce sunt mai mici decât valoarea 1 milimetru.**

Certific că informațiile din prezentul extras sunt conforme cu datele din planul cadastral de carte funciară al OCPI PRAHOVA la data: 04-08-2025
Situația prezentată poate face obiectul unor modificări ulterioare, in condițiile Legii cadastrului și publicității imobiliare nr. 7/1996, republicată.

Consilier/Inspector de specialitate,

Ancuța-Elena Constantin

Oficiul de Cadastru şi Publicitate Imobiliară PRAHOVA
Biroul de Cadastru şi Publicitate Imobiliară Ploieşti

Nr. cerere	131260
Ziua	01
Luna	08
Anul	2025

Cod verificare
100192385610

EXTRAS DE CARTE FUNCIARĂ
PENTRU INFORMARE

Carte Funciară Nr. 30906 Fulga

A. Partea I. Descrierea imobilului

TEREN Extravilan

Adresa: Jud. Prahova, UAT Fulga

Nr. Crt	Nr. cadastral Nr. topografic	Suprafaţa* (mp)	Observaţii / Referinţe
A1	30906	3.400	Teren neimprejmuit;

B. Partea II. Proprietari şi acte

Înscrieri privitoare la dreptul de proprietate şi alte drepturi reale		Referinţe
131260 / 01/08/2025		
Registrul Cadastral al Imobilelor (UAT Fulga); Act Normativ lg.7/1996 emis de Parlamentul Romaniei;		
B1	Se infiinteaza cartea funciara a imobilului 30906 ca urmare a finalizarii inregistrarii sistematice. Imobilul se gaseste in registrul cadastral al imobilelor sub numarul 8217.	A1
Act Administrativ nr. 78284, din 06/01/1999 emis de CJSDPAT PRAHOVA (TITLU DE PROPRIETATE;);		
B2	Intabulare, drept de PROPRIETATE, dobandit prin Reconstituire, cota actuala 1/1	A1
	1) **JERCĂLĂU APOSTOL**	

C. Partea III. SARCINI .

Inscrieri privind dezmembrămintele dreptului de proprietate, drepturi reale de garanţie şi sarcini	Referinţe
NU SUNT	

Anexa Nr. 1 La Partea I

Teren

Nr cadastral	Suprafaţa (mp)*	Observaţii / Referinţe
30906	3.400	

* Suprafaţa este determinată in planul de proiecţie Stereo 70.

DETALII LINIARE IMOBIL



Date referitoare la teren

Nr Crt	Categorie folosinţă	Intra vilan	Suprafaţa (mp)	Tarla	Parcelă	Nr. topo	Observaţii / Referinţe
1	arabil	NU	3.400	34	504/259	-	

Lungime Segmente
1) Valorile lungimilor segmentelor sunt obţinute din proiecţie în plan.

Punct început	X / Y	Punct sfârşit	X / Y	Lungime segment (** (m)
1	616.665,182 382.431,054	2	616.295,199 383.409,505	1046.066
2	616.295,199 383.409,505	3	616.292,0 383.408,774	3.281
3	616.292,0 383.408,774	4	616.662,001 382.430,279	1046.113
4	616.662,001 382.430,279	1	616.665,182 382.431,054	3.274

**** Lungimile segmentelor sunt determinate în planul de proiecţie Stereo 70 şi sunt rotunjite la 1 milimetru.**
***** Distanţa dintre puncte este formată din segmente cumulate ce sunt mai mici decât valoarea 1 milimetru.**

Extrasul de carte funciară generat prin sistemul informatic integrat al ANCPI conține informațiile din cartea funciară active la data generării. Acesta este valabil în condițiile prevăzute de art. 7 din Legea nr. 455/2001, coroborat cu art. 3 din O.U.G. nr. 41/2016, exclusiv în mediul electronic, pentru activități și procese administrative prevăzute de legislația în vigoare. Valabilitatea poate fi extinsă și în forma fizică a documentului, fără semnătură olografă, cu acceptul expres sau procedural al instituției publice ori entității care a solicitat prezentarea acestui extras.
Verificarea corectitudinii și realității informațiilor conținute de document se poate face la adresa **www.ancpi.ro/verificare**, folosind codul de verificare online disponibil în antet. Codul de verificare este valabil 30 de zile calendaristice de la momentul generării documentului.

Data și ora generării,
04/08/2025, 13:49

Acest document se eliberează gratuit pentru proprietarii imobilelor. Pentru alți solicitanți, costul extrasului este de 25 de lei la ghișeu, respectiv 20 de lei dacă este obținut online prin platforma http://epay.ancpi.ro

ANCPI
AGENȚIA NAȚIONALĂ DE CADASTRU ȘI PUBLICITATE IMOBILIARĂ

Oficiul de Cadastru şi Publicitate Imobiliară PRAHOVA
Biroul de Cadastru şi Publicitate Imobiliară Ploiești

PLOIESTI, Str. Unirii nr. 2, Cod postal 100043, Tel: (0244) 51 95 69, Fax: (0244) 59 22 95

Nr.cerere	**131259**
Ziua	**01**
Luna	**08**
Anul	**2025**

Extras de Plan Cadastral de Carte Funciară pentru Imobil număr cadastral 30905 / UAT Fulga

TEREN Extravilan
Adresa: Jud. Prahova, UAT Fulga

Comuna/Oraş/Municipiu: Fulga

Nr. cadastral	Suprafața măsurată	Observaţii / Referinţe
30905	2300	

* Suprafaţa este determinată in planul de proiecţie Stereo 70.

DETALII LINIARE IMOBIL



Incadrare in zonă
scara 1:10000



Date referitoare la teren

Crt	Categoria de folosință	Intra vilan	Suprafaţa (mp)	Tarla	Parcelă	Observaţii / Referinţe
1	arabil	NU	2.300	34	504/260	
	TOTAL:		**2.300**			

Date referitoare la construcţii

Crt	Numar	Destinaţie construcţie	Supraf. (mp)	Situaţie juridică	Observaţii / Referinţe
Imobilul nu are in componență construcții					

Lungime Segmente
1) Valorile lungimilor segmentelor sunt obţinute din proiecţie în plan.

Punct început	X / Y	Punct sfârşit	X / Y	Lungime segment (** (m)
1	616.662,001 382.430,279	2	616.292,0 383.408,774	1046.113
2	616.292,0 383.408,774	3	616.289,836 383.408,28	2.22
3	616.289,836 383.408,28	4	616.659,849 382.429,754	1046.147
4	616.659,849 382.429,754	1	616.662,001 382.430,279	2.215

**** Lungimile segmentelor sunt determinate în planul de proiecţie Stereo 70 şi sunt rotunjite la 1 milimetru.**
***** Distanţa dintre puncte este formată din segmente cumulate ce sunt mai mici decât valoarea 1 milimetru.**

Certific că informațiile din prezentul extras sunt conforme cu datele din planul cadastral de carte funciară al OCPI PRAHOVA la data: 04-08-2025
Situația prezentată poate face obiectul unor modificări ulterioare, in condițiile Legii cadastrului și publicității imobiliare nr. 7/1996, republicată.

Consilier/Inspector de specialitate,

Ancuța-Elena Constantin

Oficiul de Cadastru şi Publicitate Imobiliară PRAHOVA
Biroul de Cadastru şi Publicitate Imobiliară Ploieşti

Nr. cerere	131259
Ziua	01
Luna	08
Anul	2025

Cod verificare
100192385609

EXTRAS DE CARTE FUNCIARĂ
PENTRU INFORMARE

Carte Funciară Nr. 30905 Fulga

A. Partea I. Descrierea imobilului

TEREN Extravilan

Adresa: Jud. Prahova, UAT Fulga

Nr. Crt	Nr. cadastral Nr. topografic	Suprafaţa* (mp)	Observaţii / Referinţe
A1	30905	2.300	Teren neimprejmuit;

B. Partea II. Proprietari şi acte

Înscrieri privitoare la dreptul de proprietate şi alte drepturi reale		Referinţe
131259 / 01/08/2025		
Registrul Cadastral al Imobilelor (UAT Fulga); Act Normativ lg.7/1996 emis de Parlamentul Romaniei;		
B1	Se infiinteaza cartea funciara a imobilului 30905 ca urmare a finalizarii inregistrarii sistematice. Imobilul se gaseste in registrul cadastral al imobilelor sub numarul 8216.	A1
Act Administrativ nr. 85667, din 30/03/2000 emis de CJSDPAT PRAHOVA (TITLU DE PROPRIETATE;);		
B2	Intabulare, drept de PROPRIETATE, dobandit prin Reconstituire, cota actuala 1/1	A1
	1) **PUFULETE STELIANA** 2) **MIHĂILĂ STEFAN** 3) **STOIAN NICOLAE** 4) **STOIAN GHERGHINA** 5) **SCARLAT PETRICĂ** 6) **STOIAN STANA**	

C. Partea III. SARCINI .

Inscrieri privind dezmembrămintele dreptului de proprietate, drepturi reale de garanţie şi sarcini	Referinţe
NU SUNT	

Anexa Nr. 1 La Partea I

Teren

Nr cadastral	Suprafaţa (mp)*	Observaţii / Referinţe
30905	2.300	

* Suprafaţa este determinată in planul de proiecţie Stereo 70.

DETALII LINIARE IMOBIL



Date referitoare la teren

Nr Crt	Categorie folosinţă	Intra vilan	Suprafaţa (mp)	Tarla	Parcelă	Nr. topo	Observaţii / Referinţe
1	arabil	NU	2.300	34	504/260	-	

Lungime Segmente
1) Valorile lungimilor segmentelor sunt obţinute din proiecţie în plan.

Punct început	X / Y	Punct sfârşit	X / Y	Lungime segment (** (m)
1	616.662,001 382.430,279	2	616.292,0 383.408,774	1046.113
2	616.292,0 383.408,774	3	616.289,836 383.408,28	2.22
3	616.289,836 383.408,28	4	616.659,849 382.429,754	1046.147
4	616.659,849 382.429,754	1	616.662,001 382.430,279	2.215

**** Lungimile segmentelor sunt determinate în planul de proiecţie Stereo 70 şi sunt rotunjite la 1 milimetru.**
***** Distanţa dintre puncte este formată din segmente cumulate ce sunt mai mici decât valoarea 1 milimetru.**

Extrasul de carte funciară generat prin sistemul informatic integrat al ANCPI conține informațiile din cartea funciară active la data generării. Acesta este valabil în condițiile prevăzute de art. 7 din Legea nr. 455/2001, coroborat cu art. 3 din O.U.G. nr. 41/2016, exclusiv în mediul electronic, pentru activități și procese administrative prevăzute de legislația în vigoare. Valabilitatea poate fi extinsă și în forma fizică a documentului, fără semnătură olografă, cu acceptul expres sau procedural al instituției publice ori entității care a solicitat prezentarea acestui extras.
Verificarea corectitudinii și realității informațiilor conținute de document se poate face la adresa **www.ancpi.ro/verificare**, folosind codul de verificare online disponibil în antet. Codul de verificare este valabil 30 de zile calendaristice de la momentul generării documentului.

Data și ora generării,
04/08/2025, 13:49

Acest document se eliberează gratuit pentru proprietarii imobilelor. Pentru alți solicitanți, costul extrasului este de 25 de lei la ghișeu, respectiv 20 de lei dacă este obținut online prin platforma http://epay.ancpi.ro

Oficiul de Cadastru şi Publicitate Imobiliară PRAHOVA
Biroul de Cadastru şi Publicitate Imobiliară Ploieşti

PLOIESTI, Str. Unirii nr. 2, Cod postal 100043, Tel: (0244) 51 95 69, Fax: (0244) 59 22 95

Nr.cerere	**131258**
Ziua	**01**
Luna	**08**
Anul	**2025**

Extras de Plan Cadastral de Carte Funciară pentru Imobil număr cadastral 30904 / UAT Fulga

TEREN Extravilan
Adresa: Jud. Prahova, UAT Fulga

Comuna/Oraş/Municipiu: Fulga

Nr. cadastral	Suprafaţa măsurată	Observaţii / Referinţe
30904	4500	

* Suprafaţa este determinată in planul de proiecţie Stereo 70.

DETALII LINIARE IMOBIL



Incadrare in zonă
scara 1:10000



Date referitoare la teren

Crt	Categoria de folosință	Intra vilan	Suprafaţa (mp)	Tarla	Parcelă	Observaţii / Referinţe
1	arabil	NU	4.500	34	504/261	
	TOTAL:		**4.500**			

Date referitoare la construcţii

Crt	Numar	Destinaţie construcţie	Supraf. (mp)	Situaţie juridică	Observaţii / Referinţe
Imobilul nu are in componență construcții					

Lungime Segmente
1) Valorile lungimilor segmentelor sunt obţinute din proiecţie în plan.

Punct început	X / Y	Punct sfârşit	X / Y	Lungime segment (** (m)
1	616.289,836 383.408,28	2	616.285,604 383.407,313	4.341
2	616.285,604 383.407,313	3	616.655,638 382.428,727	1046.21
3	616.655,638 382.428,727	4	616.659,849 382.429,754	4.334
4	616.659,849 382.429,754	1	616.289,836 383.408,28	1046.147

**** Lungimile segmentelor sunt determinate în planul de proiecţie Stereo 70 şi sunt rotunjite la 1 milimetru.**
***** Distanţa dintre puncte este formată din segmente cumulate ce sunt mai mici decât valoarea 1 milimetru.**

Certific că informațiile din prezentul extras sunt conforme cu datele din planul cadastral de carte funciară al OCPI PRAHOVA la data: 04-08-2025
Situația prezentată poate face obiectul unor modificări ulterioare, in condițiile Legii cadastrului și publicității imobiliare nr. 7/1996, republicată.

Consilier/Inspector de specialitate,

Ancuța-Elena Constantin

Oficiul de Cadastru şi Publicitate Imobiliară PRAHOVA
Biroul de Cadastru şi Publicitate Imobiliară Ploieşti

Nr. cerere	131258
Ziua	01
Luna	08
Anul	2025

Cod verificare
100192385608

EXTRAS DE CARTE FUNCIARĂ
PENTRU INFORMARE

Carte Funciară Nr. 30904 Fulga

A. Partea I. Descrierea imobilului

TEREN Extravilan

Adresa: Jud. Prahova, UAT Fulga

Nr. Crt	Nr. cadastral Nr. topografic	Suprafaţa* (mp)	Observaţii / Referinţe
A1	30904	4.500	Teren neimprejmuit;

B. Partea II. Proprietari şi acte

Înscrieri privitoare la dreptul de proprietate şi alte drepturi reale		Referinţe
131258 / 01/08/2025		
Registrul Cadastral al Imobilelor (UAT Fulga); Act Normativ lg.7/1996 emis de Parlamentul Romaniei;		
B1	Se infiinteaza cartea funciara a imobilului 30904 ca urmare a finalizarii inregistrarii sistematice. Imobilul se gaseste in registrul cadastral al imobilelor sub numarul 8215.	A1
Act Notarial nr. 120, din 18/05/2007 emis de BNP MARIA CALIN (CERTIFICAT DE MOSTENITOR;);		
B2	Intabulare, drept de PROPRIETATE, dobandit prin Succesiune, cota actuala 1/2	A1
	1) **RADUCEA MARGARIT**	
B3	Intabulare, drept de PROPRIETATE, dobandit prin Succesiune, cota actuala 1/2	A1
	1) **SCARLAT IOANA**	

C. Partea III. SARCINI .

Inscrieri privind dezmembrămintele dreptului de proprietate, drepturi reale de garanţie şi sarcini	Referinţe
NU SUNT	

Anexa Nr. 1 La Partea I

Teren

Nr cadastral	Suprafaţa (mp)*	Observaţii / Referinţe
30904	4.500	

* Suprafaţa este determinată in planul de proiecţie Stereo 70.

DETALII LINIARE IMOBIL



Date referitoare la teren

Nr Crt	Categorie folosinţă	Intra vilan	Suprafaţa (mp)	Tarla	Parcelă	Nr. topo	Observaţii / Referinţe
1	arabil	NU	4.500	34	504/261	-	

Lungime Segmente
1) Valorile lungimilor segmentelor sunt obţinute din proiecţie în plan.

Punct început	X / Y	Punct sfârşit	X / Y	Lungime segment (** (m)
1	616.289,836 383.408,28	2	616.285,604 383.407,313	4.341
2	616.285,604 383.407,313	3	616.655,638 382.428,727	1046.21
3	616.655,638 382.428,727	4	616.659,849 382.429,754	4.334
4	616.659,849 382.429,754	1	616.289,836 383.408,28	1046.147

**** Lungimile segmentelor sunt determinate în planul de proiecţie Stereo 70 şi sunt rotunjite la 1 milimetru.**
***** Distanţa dintre puncte este formată din segmente cumulate ce sunt mai mici decât valoarea 1 milimetru.**

Extrasul de carte funciară generat prin sistemul informatic integrat al ANCPI conține informațiile din cartea funciară active la data generării. Acesta este valabil în condițiile prevăzute de art. 7 din Legea nr. 455/2001, coroborat cu art. 3 din O.U.G. nr. 41/2016, exclusiv în mediul electronic, pentru activități și procese administrative prevăzute de legislația în vigoare. Valabilitatea poate fi extinsă și în forma fizică a documentului, fără semnătură olografă, cu acceptul expres sau procedural al instituției publice ori entității care a solicitat prezentarea acestui extras.
Verificarea corectitudinii și realității informațiilor conținute de document se poate face la adresa **www.ancpi.ro/verificare**, folosind codul de verificare online disponibil în antet. Codul de verificare este valabil 30 de zile calendaristice de la momentul generării documentului.

Data și ora generării,
04/08/2025, 13:49

Acest document se eliberează gratuit pentru proprietarii imobilelor. Pentru alți solicitanți, costul extrasului este de 25 de lei la ghișeu, respectiv 20 de lei dacă este obținut online prin platforma http://epay.ancpi.ro

Oficiul de Cadastru şi Publicitate Imobiliară PRAHOVA
Biroul de Cadastru şi Publicitate Imobiliară Ploieşti

PLOIESTI, Str. Unirii nr. 2, Cod postal 100043, Tel: (0244) 51 95 69, Fax: (0244) 59 22 95

Nr.cerere	**131257**
Ziua	**01**
Luna	**08**
Anul	**2025**

Extras de Plan Cadastral de Carte Funciară pentru Imobil număr cadastral 30903 / UAT Fulga

TEREN Extravilan
Adresa: Jud. Prahova, UAT Fulga, TEREN EXTRAVILAN

Comuna/Oraş/Municipiu: Fulga

Nr. cadastral	Suprafaţa măsurată	Observaţii / Referinţe
30903	3499	imobil inscris in CF sporadic 20746;

* Suprafaţa este determinată in planul de proiecţie Stereo 70.

DETALII LINIARE IMOBIL



Incadrare in zonă
scara 1:10000



Date referitoare la teren

Crt	Categoria de folosință	Intra vilan	Suprafaţa (mp)	Tarla	Parcelă	Observaţii / Referinţe
1	arabil	NU	3.499	34	504/262	TEREN EXTRAVILAN
	TOTAL:		**3.499**			

Date referitoare la construcţii

Crt	Numar	Destinaţie construcţie	Supraf. (mp)	Situaţie juridică	Observaţii / Referinţe
Imobilul nu are in componență construcții					

Lungime Segmente
1) Valorile lungimilor segmentelor sunt obţinute din proiecţie în plan.

Punct început	X / Y	Punct sfârşit	X / Y	Lungime segment (** (m)
1	616.655,638 382.428,727	2	616.285,604 383.407,313	1046.21
2	616.285,604 383.407,313	3	616.282,312 383.406,561	3.377
3	616.282,312 383.406,561	4	616.652,365 382.427,929	1046.26
4	616.652,365 382.427,929	1	616.655,638 382.428,727	3.369

**** Lungimile segmentelor sunt determinate în planul de proiecţie Stereo 70 şi sunt rotunjite la 1 milimetru.**
***** Distanţa dintre puncte este formată din segmente cumulate ce sunt mai mici decât valoarea 1 milimetru.**

Certific că informațiile din prezentul extras sunt conforme cu datele din planul cadastral de carte funciară al OCPI PRAHOVA la data: 04-08-2025
Situația prezentată poate face obiectul unor modificări ulterioare, in condițiile Legii cadastrului și publicității imobiliare nr. 7/1996, republicată.

Consilier/Inspector de specialitate,

Ancuța-Elena Constantin

Oficiul de Cadastru şi Publicitate Imobiliară PRAHOVA
Biroul de Cadastru şi Publicitate Imobiliară Ploieşti

Nr. cerere	131257
Ziua	01
Luna	08
Anul	2025

Cod verificare
100192385607

EXTRAS DE CARTE FUNCIARĂ
PENTRU INFORMARE

Carte Funciară Nr. 30903 Fulga

A. Partea I. Descrierea imobilului

TEREN Extravilan

Adresa: Jud. Prahova, UAT Fulga, TEREN EXTRAVILAN

Nr. Crt	Nr. cadastral Nr. topografic	Suprafaţa* (mp)	Observaţii / Referinţe
A1	30903	3.499	Teren neimprejmuit; imobil inscris in CF sporadic 20746;

B. Partea II. Proprietari şi acte

Înscrieri privitoare la dreptul de proprietate şi alte drepturi reale		Referinţe
131257 / 01/08/2025		
Registrul Cadastral al Imobilelor (UAT Fulga); Act Normativ lg.7/1996 emis de Parlamentul Romaniei;		
B1	Se infiinteaza cartea funciara a imobilului 30903 ca urmare a finalizarii inregistrarii sistematice. Imobilul se gaseste in registrul cadastral al imobilelor sub numarul 8214.	A1
Actiune In Instanta nr. 1354, din 03/12/2012 emis de JUDECATORIA MIZIL (; act administrativ nr. 12194/24-03-2014 emis de B.C.P.I. PLOIESTI;);		
B2	Intabulare, drept de PROPRIETATE, dobandit prin Hotarare Judecatoreasca, cota actuala 1/1	A1
	1) **SC AGRINVEST SRL**	

C. Partea III. SARCINI .

Inscrieri privind dezmembrămintele dreptului de proprietate, drepturi reale de garanţie şi sarcini	Referinţe
NU SUNT	

Anexa Nr. 1 La Partea I

Teren

Nr cadastral	Suprafaţa (mp)*	Observaţii / Referinţe
30903	3.499	imobil inscris in CF sporadic 20746;

* Suprafaţa este determinată in planul de proiecţie Stereo 70.

DETALII LINIARE IMOBIL



Date referitoare la teren

Nr Crt	Categorie folosinţă	Intra vilan	Suprafaţa (mp)	Tarla	Parcelă	Nr. topo	Observaţii / Referinţe
1	arabil	NU	3.499	34	504/262	-	TEREN EXTRAVILAN

Lungime Segmente
1) Valorile lungimilor segmentelor sunt obţinute din proiecţie în plan.

Punct început	X / Y	Punct sfârşit	X / Y	Lungime segment (** (m)
1	616.655,638 382.428,727	2	616.285,604 383.407,313	1046.21
2	616.285,604 383.407,313	3	616.282,312 383.406,561	3.377
3	616.282,312 383.406,561	4	616.652,365 382.427,929	1046.26
4	616.652,365 382.427,929	1	616.655,638 382.428,727	3.369

**** Lungimile segmentelor sunt determinate în planul de proiecţie Stereo 70 şi sunt rotunjite la 1 milimetru.**
***** Distanţa dintre puncte este formată din segmente cumulate ce sunt mai mici decât valoarea 1 milimetru.**

Extrasul de carte funciară generat prin sistemul informatic integrat al ANCPI conține informațiile din cartea funciară active la data generării. Acesta este valabil în condițiile prevăzute de art. 7 din Legea nr. 455/2001, coroborat cu art. 3 din O.U.G. nr. 41/2016, exclusiv în mediul electronic, pentru activități și procese administrative prevăzute de legislația în vigoare. Valabilitatea poate fi extinsă și în forma fizică a documentului, fără semnătură olografă, cu acceptul expres sau procedural al instituției publice ori entității care a solicitat prezentarea acestui extras.
Verificarea corectitudinii și realității informațiilor conținute de document se poate face la adresa **www.ancpi.ro/verificare**, folosind codul de verificare online disponibil în antet. Codul de verificare este valabil 30 de zile calendaristice de la momentul generării documentului.

Data și ora generării,
04/08/2025, 13:49

Acest document se eliberează gratuit pentru proprietarii imobilelor. Pentru alți solicitanți, costul extrasului este de 25 de lei la ghișeu, respectiv 20 de lei dacă este obținut online prin platforma http://epay.ancpi.ro

Oficiul de Cadastru şi Publicitate Imobiliară PRAHOVA
Biroul de Cadastru şi Publicitate Imobiliară Ploieşti

PLOIESTI, Str. Unirii nr. 2, Cod postal 100043, Tel: (0244) 51 95 69, Fax: (0244) 59 22 95

Nr.cerere	**131256**
Ziua	**01**
Luna	**08**
Anul	**2025**

Extras de Plan Cadastral de Carte Funciară pentru Imobil număr cadastral 30902 / UAT Fulga

TEREN Extravilan
Adresa: Jud. Prahova, UAT Fulga

Comuna/Oraş/Municipiu: Fulga

Nr. cadastral	Suprafaţa măsurată	Observaţii / Referinţe
30902	6475	imobil inscris in CF sporadic 20317;

* Suprafaţa este determinată in planul de proiecţie Stereo 70.

DETALII LINIARE IMOBIL



Incadrare in zonă
scara 1:10000



Date referitoare la teren

Crt	Categoria de folosință	Intra vilan	Suprafaţa (mp)	Tarla	Parcelă	Observaţii / Referinţe
1	arabil	NU	6.475	34	504/263	
	TOTAL:		**6.475**			

Date referitoare la construcţii

Crt	Numar	Destinaţie construcţie	Supraf. (mp)	Situaţie juridică	Observaţii / Referinţe
Imobilul nu are in componență construcții					

Lungime Segmente
1) Valorile lungimilor segmentelor sunt obţinute din proiecţie în plan.

Punct început	X / Y	Punct sfârşit	X / Y	Lungime segment (** (m)
1	616.282,312 383.406,561	2	616.276,222 383.405,17	6.247
2	616.276,222 383.405,17	3	616.646,307 382.426,452	1046.352
3	616.646,307 382.426,452	4	616.652,365 382.427,929	6.235
4	616.652,365 382.427,929	1	616.282,312 383.406,561	1046.26

**** Lungimile segmentelor sunt determinate în planul de proiecţie Stereo 70 şi sunt rotunjite la 1 milimetru.**
***** Distanţa dintre puncte este formată din segmente cumulate ce sunt mai mici decât valoarea 1 milimetru.**

Certific că informațiile din prezentul extras sunt conforme cu datele din planul cadastral de carte funciară al OCPI PRAHOVA la data: 04-08-2025
Situația prezentată poate face obiectul unor modificări ulterioare, in condițiile Legii cadastrului și publicității imobiliare nr. 7/1996, republicată.

Consilier/Inspector de specialitate,

Ancuța-Elena Constantin

Oficiul de Cadastru şi Publicitate Imobiliară PRAHOVA
Biroul de Cadastru şi Publicitate Imobiliară Ploieşti

Nr. cerere	131256
Ziua	01
Luna	08
Anul	2025

Cod verificare
100192385606

EXTRAS DE CARTE FUNCIARĂ
PENTRU INFORMARE

Carte Funciară Nr. 30902 Fulga

A. Partea I. Descrierea imobilului

TEREN Extravilan

Adresa: Jud. Prahova, UAT Fulga

Nr. Crt	Nr. cadastral Nr. topografic	Suprafaţa* (mp)	Observaţii / Referinţe
A1	30902	6.475	Teren neimprejmuit; imobil inscris in CF sporadic 20317;

B. Partea II. Proprietari şi acte

Înscrieri privitoare la dreptul de proprietate şi alte drepturi reale		Referinţe
131256 / 01/08/2025		
Registrul Cadastral al Imobilelor (UAT Fulga); Act Normativ lg.7/1996 emis de Parlamentul Romaniei;		
B1	Se infiinteaza cartea funciara a imobilului 30902 ca urmare a finalizarii inregistrarii sistematice. Imobilul se gaseste in registrul cadastral al imobilelor sub numarul 8213.	A1
Act Notarial nr. 5827, din 11/09/2012 emis de NP VASILE VICTOR;		
B2	Intabulare, drept de PROPRIETATEcumparare, dobandit prin Conventie, cota actuala 1/1	A1
	1) **SC PAJO HOLDING SRL**	

C. Partea III. SARCINI

Înscrieri privind dezmembrămintele dreptului de proprietate, drepturi reale de garanţie şi sarcini		Referinţe
131256 / 01/08/2025		
Act Administrativ nr. 431ES2, din 26/07/2017 emis de ANAF;		
C1	se radiaza sechestrul de sub C1, inscris conform incheierii nr 76226/2015	A1

Anexa Nr. 1 La Partea I

Teren

Nr cadastral	Suprafaţa (mp)*	Observaţii / Referinţe
30902	6.475	imobil inscris in CF sporadic 20317;

* Suprafaţa este determinată in planul de proiecţie Stereo 70.

DETALII LINIARE IMOBIL



Date referitoare la teren

Nr Crt	Categorie folosinţă	Intra vilan	Suprafaţa (mp)	Tarla	Parcelă	Nr. topo	Observaţii / Referinţe
1	arabil	NU	6.475	34	504/263	-	

Lungime Segmente
1) Valorile lungimilor segmentelor sunt obţinute din proiecţie în plan.

Punct început	X / Y	Punct sfârşit	X / Y	Lungime segment (** (m)
1	616.282,312 383.406,561	2	616.276,222 383.405,17	6.247
2	616.276,222 383.405,17	3	616.646,307 382.426,452	1046.352
3	616.646,307 382.426,452	4	616.652,365 382.427,929	6.235
4	616.652,365 382.427,929	1	616.282,312 383.406,561	1046.26

**** Lungimile segmentelor sunt determinate în planul de proiecţie Stereo 70 şi sunt rotunjite la 1 milimetru.**
***** Distanţa dintre puncte este formată din segmente cumulate ce sunt mai mici decât valoarea 1 milimetru.**

Extrasul de carte funciară generat prin sistemul informatic integrat al ANCPI conține informațiile din cartea funciară active la data generării. Acesta este valabil în condițiile prevăzute de art. 7 din Legea nr. 455/2001, coroborat cu art. 3 din O.U.G. nr. 41/2016, exclusiv în mediul electronic, pentru activități și procese administrative prevăzute de legislația în vigoare. Valabilitatea poate fi extinsă și în forma fizică a documentului, fără semnătură olografă, cu acceptul expres sau procedural al instituției publice ori entității care a solicitat prezentarea acestui extras.
Verificarea corectitudinii și realității informațiilor conținute de document se poate face la adresa **www.ancpi.ro/verificare**, folosind codul de verificare online disponibil în antet. Codul de verificare este valabil 30 de zile calendaristice de la momentul generării documentului.

Data și ora generării,
04/08/2025, 13:49

Acest document se eliberează gratuit pentru proprietarii imobilelor. Pentru alți solicitanți, costul extrasului este de 25 de lei la ghișeu, respectiv 20 de lei dacă este obținut online prin platforma http://epay.ancpi.ro

Oficiul de Cadastru şi Publicitate Imobiliară PRAHOVA
Biroul de Cadastru şi Publicitate Imobiliară Ploieşti

PLOIESTI, Str. Unirii nr. 2, Cod postal 100043, Tel: (0244) 51 95 69, Fax: (0244) 59 22 95

Nr.cerere	**131255**
Ziua	**01**
Luna	**08**
Anul	**2025**

Extras de Plan Cadastral de Carte Funciară pentru Imobil număr cadastral 30901 / UAT Fulga

TEREN Extravilan
Adresa: Jud. Prahova, UAT Fulga

Comuna/Oraş/Municipiu: Fulga

Nr. cadastral	Suprafaţa măsurată	Observaţii / Referinţe
30901	2499	

* Suprafaţa este determinată in planul de proiecţie Stereo 70.

DETALII LINIARE IMOBIL



Incadrare in zonă
scara 1:10000



Date referitoare la teren

Crt	Categoria de folosință	Intra vilan	Suprafaţa (mp)	Tarla	Parcelă	Observaţii / Referinţe
1	arabil	NU	2.499	34	504/264	
	TOTAL:		**2.499**			

Date referitoare la construcţii

Crt	Numar	Destinaţie construcţie	Supraf. (mp)	Situaţie juridică	Observaţii / Referinţe
Imobilul nu are in componență construcții					

Lungime Segmente
1) Valorile lungimilor segmentelor sunt obţinute din proiecţie în plan.

Punct început	X / Y	Punct sfârşit	X / Y	Lungime segment (** (m)
1	616.646,307 382.426,452	2	616.276,222 383.405,17	1046.352
2	616.276,222 383.405,17	3	616.273,871 383.404,633	2.412
3	616.273,871 383.404,633	4	616.643,969 382.425,882	1046.387
4	616.643,969 382.425,882	1	616.646,307 382.426,452	2.406

**** Lungimile segmentelor sunt determinate în planul de proiecţie Stereo 70 şi sunt rotunjite la 1 milimetru.**
***** Distanţa dintre puncte este formată din segmente cumulate ce sunt mai mici decât valoarea 1 milimetru.**

Certific că informațiile din prezentul extras sunt conforme cu datele din planul cadastral de carte funciară al OCPI PRAHOVA la data: 04-08-2025
Situația prezentată poate face obiectul unor modificări ulterioare, in condițiile Legii cadastrului și publicității imobiliare nr. 7/1996, republicată.

Consilier/Inspector de specialitate,

Ancuța-Elena Constantin

Oficiul de Cadastru şi Publicitate Imobiliară PRAHOVA
Biroul de Cadastru şi Publicitate Imobiliară Ploieşti

Nr. cerere	131255
Ziua	01
Luna	08
Anul	2025

Cod verificare
100192385605

EXTRAS DE CARTE FUNCIARĂ
PENTRU INFORMARE

Carte Funciară Nr. 30901 Fulga

A. Partea I. Descrierea imobilului

TEREN Extravilan

Adresa: Jud. Prahova, UAT Fulga

Nr. Crt	Nr. cadastral Nr. topografic	Suprafaţa* (mp)	Observaţii / Referinţe
A1	30901	2.499	Teren neimprejmuit;

B. Partea II. Proprietari şi acte

Înscrieri privitoare la dreptul de proprietate şi alte drepturi reale		Referinţe
131255 / 01/08/2025		
Registrul Cadastral al Imobilelor (UAT Fulga); Act Normativ lg.7/1996 emis de Parlamentul Romaniei;		
B1	Se infiinteaza cartea funciara a imobilului 30901 ca urmare a finalizarii inregistrarii sistematice. Imobilul se gaseste in registrul cadastral al imobilelor sub numarul 8212.	A1
Hotarare Judecatoreasca nr. 606, din 06/07/2016 emis de JUDECATORIA MIZIL JUDET PRAHOVA (SENTINTA CIVILA;);		
B2	Intabulare, drept de PROPRIETATE, dobandit prin Hotarare Judecatoreasca, cota actuala 1/1	A1
	1) **STANCIU NICULAIE**	

C. Partea III. SARCINI .

Inscrieri privind dezmembrămintele dreptului de proprietate, drepturi reale de garanţie şi sarcini	Referinţe
NU SUNT	

Anexa Nr. 1 La Partea I

Teren

Nr cadastral	Suprafaţa (mp)*	Observaţii / Referinţe
30901	2.499	

* Suprafaţa este determinată in planul de proiecţie Stereo 70.

DETALII LINIARE IMOBIL



Date referitoare la teren

Nr Crt	Categorie folosinţă	Intra vilan	Suprafaţa (mp)	Tarla	Parcelă	Nr. topo	Observaţii / Referinţe
1	arabil	NU	2.499	34	504/264	-	

Lungime Segmente
1) Valorile lungimilor segmentelor sunt obţinute din proiecţie în plan.

Punct început	X / Y	Punct sfârşit	X / Y	Lungime segment (** (m)
1	616.646,307 382.426,452	2	616.276,222 383.405,17	1046.352
2	616.276,222 383.405,17	3	616.273,871 383.404,633	2.412
3	616.273,871 383.404,633	4	616.643,969 382.425,882	1046.387
4	616.643,969 382.425,882	1	616.646,307 382.426,452	2.406

**** Lungimile segmentelor sunt determinate în planul de proiecţie Stereo 70 şi sunt rotunjite la 1 milimetru.**
***** Distanţa dintre puncte este formată din segmente cumulate ce sunt mai mici decât valoarea 1 milimetru.**

Extrasul de carte funciară generat prin sistemul informatic integrat al ANCPI conține informațiile din cartea funciară active la data generării. Acesta este valabil în condițiile prevăzute de art. 7 din Legea nr. 455/2001, coroborat cu art. 3 din O.U.G. nr. 41/2016, exclusiv în mediul electronic, pentru activități și procese administrative prevăzute de legislația în vigoare. Valabilitatea poate fi extinsă și în forma fizică a documentului, fără semnătură olografă, cu acceptul expres sau procedural al instituției publice ori entității care a solicitat prezentarea acestui extras.
Verificarea corectitudinii și realității informațiilor conținute de document se poate face la adresa **www.ancpi.ro/verificare**, folosind codul de verificare online disponibil în antet. Codul de verificare este valabil 30 de zile calendaristice de la momentul generării documentului.

Data și ora generării,
04/08/2025, 13:49

Acest document se eliberează gratuit pentru proprietarii imobilelor. Pentru alți solicitanți, costul extrasului este de 25 de lei la ghișeu, respectiv 20 de lei dacă este obținut online prin platforma http://epay.ancpi.ro

Oficiul de Cadastru şi Publicitate Imobiliară PRAHOVA
Biroul de Cadastru şi Publicitate Imobiliară Ploieşti

PLOIESTI, Str. Unirii nr. 2, Cod postal 100043, Tel: (0244) 51 95 69, Fax: (0244) 59 22 95

Nr.cerere	**131254**
Ziua	**01**
Luna	**08**
Anul	**2025**

Extras de Plan Cadastral de Carte Funciară pentru Imobil număr cadastral 30900 / UAT Fulga

TEREN Extravilan
Adresa: Jud. Prahova, UAT Fulga

Comuna/Oraş/Municipiu: Fulga

Nr. cadastral	Suprafaţa măsurată	Observaţii / Referinţe
30900	4000	

* Suprafaţa este determinată in planul de proiecţie Stereo 70.

DETALII LINIARE IMOBIL



Incadrare in zonă
scara 1:10000



Date referitoare la teren

Crt	Categoria de folosință	Intra vilan	Suprafaţa (mp)	Tarla	Parcelă	Observaţii / Referinţe
1	arabil	NU	4.000	34	504/265	
	TOTAL:		**4.000**			

Date referitoare la construcţii

Crt	Numar	Destinaţie construcţie	Supraf. (mp)	Situaţie juridică	Observaţii / Referinţe
Imobilul nu are in componență construcții					

Lungime Segmente
1) Valorile lungimilor segmentelor sunt obţinute din proiecţie în plan.

Punct început	X / Y	Punct sfârşit	X / Y	Lungime segment (** (m)
1	616.643,969 382.425,882	2	616.273,871 383.404,633	1046.387
2	616.273,871 383.404,633	3	616.270,109 383.403,773	3.859
3	616.270,109 383.403,773	4	616.640,227 382.424,969	1046.444
4	616.640,227 382.424,969	1	616.643,969 382.425,882	3.852

**** Lungimile segmentelor sunt determinate în planul de proiecţie Stereo 70 şi sunt rotunjite la 1 milimetru.**
***** Distanţa dintre puncte este formată din segmente cumulate ce sunt mai mici decât valoarea 1 milimetru.**

Certific că informațiile din prezentul extras sunt conforme cu datele din planul cadastral de carte funciară al OCPI PRAHOVA la data: 04-08-2025
Situația prezentată poate face obiectul unor modificări ulterioare, in condițiile Legii cadastrului și publicității imobiliare nr. 7/1996, republicată.

Consilier/Inspector de specialitate,

Ancuța-Elena Constantin

Oficiul de Cadastru şi Publicitate Imobiliară PRAHOVA
Biroul de Cadastru şi Publicitate Imobiliară Ploieşti

Nr. cerere	131254
Ziua	01
Luna	08
Anul	2025

Cod verificare
100192385604

EXTRAS DE CARTE FUNCIARĂ
PENTRU INFORMARE

Carte Funciară Nr. 30900 Fulga

A. Partea I. Descrierea imobilului

TEREN Extravilan

Adresa: Jud. Prahova, UAT Fulga

Nr. Crt	Nr. cadastral Nr. topografic	Suprafaţa* (mp)	Observaţii / Referinţe
A1	30900	4.000	Teren neimprejmuit;

B. Partea II. Proprietari şi acte

Înscrieri privitoare la dreptul de proprietate şi alte drepturi reale		Referinţe
131254 / 01/08/2025		
Registrul Cadastral al Imobilelor (UAT Fulga); Act Normativ lg.7/1996 emis de Parlamentul Romaniei;		
B1	Se infiinteaza cartea funciara a imobilului 30900 ca urmare a finalizarii inregistrarii sistematice. Imobilul se gaseste in registrul cadastral al imobilelor sub numarul 8211.	A1
Act Administrativ nr. 78239, din 10/11/1998 emis de CJSDPAT PRAHOVA (TITLU DE PROPRIETATE;);		
B2	Intabulare, drept de PROPRIETATE, dobandit prin Reconstituire, cota actuala 3/4	A1
	1) **PUFULETE NICU** 2) **PUFULETE RADA**	
Act Notarial nr. 69, din 26/03/2007 emis de BNP MARIA CALIN (CERTIFICAT DE MOSTENITOR;);		
B3	Intabulare, drept de PROPRIETATE, dobandit prin Succesiune, cota actuala 1/4	A1
	1) **PUFULETE NICU**	

C. Partea III. SARCINI .

Inscrieri privind dezmembrămintele dreptului de proprietate, drepturi reale de garanţie şi sarcini	Referinţe
NU SUNT	

Anexa Nr. 1 La Partea I

Teren

Nr cadastral	Suprafaţa (mp)*	Observaţii / Referinţe
30900	4.000	

* Suprafaţa este determinată in planul de proiecţie Stereo 70.

DETALII LINIARE IMOBIL



Date referitoare la teren

Nr Crt	Categorie folosinţă	Intra vilan	Suprafaţa (mp)	Tarla	Parcelă	Nr. topo	Observaţii / Referinţe
1	arabil	NU	4.000	34	504/265	-	

Lungime Segmente
1) Valorile lungimilor segmentelor sunt obţinute din proiecţie în plan.

Punct început	X / Y	Punct sfârşit	X / Y	Lungime segment (** (m)
1	616.643,969 382.425,882	2	616.273,871 383.404,633	1046.387
2	616.273,871 383.404,633	3	616.270,109 383.403,773	3.859
3	616.270,109 383.403,773	4	616.640,227 382.424,969	1046.444
4	616.640,227 382.424,969	1	616.643,969 382.425,882	3.852

**** Lungimile segmentelor sunt determinate în planul de proiecţie Stereo 70 şi sunt rotunjite la 1 milimetru.**
***** Distanţa dintre puncte este formată din segmente cumulate ce sunt mai mici decât valoarea 1 milimetru.**

Extrasul de carte funciară generat prin sistemul informatic integrat al ANCPI conține informațiile din cartea funciară active la data generării. Acesta este valabil în condițiile prevăzute de art. 7 din Legea nr. 455/2001, coroborat cu art. 3 din O.U.G. nr. 41/2016, exclusiv în mediul electronic, pentru activități și procese administrative prevăzute de legislația în vigoare. Valabilitatea poate fi extinsă și în forma fizică a documentului, fără semnătură olografă, cu acceptul expres sau procedural al instituției publice ori entității care a solicitat prezentarea acestui extras.
Verificarea corectitudinii și realității informațiilor conținute de document se poate face la adresa **www.ancpi.ro/verificare**, folosind codul de verificare online disponibil în antet. Codul de verificare este valabil 30 de zile calendaristice de la momentul generării documentului.

Data și ora generării,
04/08/2025, 13:49

Acest document se eliberează gratuit pentru proprietarii imobilelor. Pentru alți solicitanți, costul extrasului este de 25 de lei la ghișeu, respectiv 20 de lei dacă este obținut online prin platforma http://epay.ancpi.ro

Oficiul de Cadastru şi Publicitate Imobiliară PRAHOVA
Biroul de Cadastru şi Publicitate Imobiliară Ploieşti

PLOIESTI, Str. Unirii nr. 2, Cod postal 100043, Tel: (0244) 51 95 69, Fax: (0244) 59 22 95

Nr.cerere	**131253**
Ziua	**01**
Luna	**08**
Anul	**2025**

Extras de Plan Cadastral de Carte Funciară pentru Imobil număr cadastral 30899 / UAT Fulga

TEREN Extravilan
Adresa: Jud. Prahova, UAT Fulga

Comuna/Oraş/Municipiu: Fulga

Nr. cadastral	Suprafaţa măsurată	Observaţii / Referinţe
30899	7500	

* Suprafaţa este determinată in planul de proiecţie Stereo 70.

DETALII LINIARE IMOBIL



Incadrare in zonă
scara 1:10000



Date referitoare la teren

Crt	Categoria de folosință	Intra vilan	Suprafaţa (mp)	Tarla	Parcelă	Observaţii / Referinţe
1	arabil	NU	7.500	34	504/266	
	TOTAL:		**7.500**			

Date referitoare la construcţii

Crt	Numar	Destinaţie construcţie	Supraf. (mp)	Situaţie juridică	Observaţii / Referinţe
Imobilul nu are in componență construcții					

Lungime Segmente
1) Valorile lungimilor segmentelor sunt obţinute din proiecţie în plan.

Punct început	X / Y	Punct sfârşit	X / Y	Lungime segment (** (m)
1	616.640,227 382.424,969	2	616.270,109 383.403,773	1046.444
2	616.270,109 383.403,773	3	616.263,057 383.402,162	7.234
3	616.263,057 383.402,162	4	616.633,212 382.423,258	1046.55
4	616.633,212 382.423,258	1	616.640,227 382.424,969	7.221

**** Lungimile segmentelor sunt determinate în planul de proiecţie Stereo 70 şi sunt rotunjite la 1 milimetru.**
***** Distanţa dintre puncte este formată din segmente cumulate ce sunt mai mici decât valoarea 1 milimetru.**

Certific că informațiile din prezentul extras sunt conforme cu datele din planul cadastral de carte funciară al OCPI PRAHOVA la data: 04-08-2025
Situația prezentată poate face obiectul unor modificări ulterioare, in condițiile Legii cadastrului și publicității imobiliare nr. 7/1996, republicată.

Consilier/Inspector de specialitate,

Ancuța-Elena Constantin

Oficiul de Cadastru şi Publicitate Imobiliară PRAHOVA
Biroul de Cadastru şi Publicitate Imobiliară Ploieşti

Nr. cerere	131253
Ziua	01
Luna	08
Anul	2025

Cod verificare
100192385603

EXTRAS DE CARTE FUNCIARĂ
PENTRU INFORMARE

Carte Funciară Nr. 30899 Fulga

A. Partea I. Descrierea imobilului

TEREN Extravilan

Adresa: Jud. Prahova, UAT Fulga

Nr. Crt	Nr. cadastral Nr. topografic	Suprafaţa* (mp)	Observaţii / Referinţe
A1	30899	7.500	Teren neimprejmuit;

B. Partea II. Proprietari şi acte

Înscrieri privitoare la dreptul de proprietate şi alte drepturi reale		Referinţe
131253 / 01/08/2025		
Registrul Cadastral al Imobilelor (UAT Fulga); Act Normativ lg.7/1996 emis de Parlamentul Romaniei;		
B1	Se infiinteaza cartea funciara a imobilului 30899 ca urmare a finalizarii inregistrarii sistematice. Imobilul se gaseste in registrul cadastral al imobilelor sub numarul 8210.	A1
Act Notarial nr. 140, din 24/06/2004 emis de BNP ION HURDUC (CERTIFICAT DE MOSTENITOR;);		
B2	Intabulare, drept de PROPRIETATE, dobandit prin Succesiune, cota actuala 1/2	A1
	1) **TUDORACHE NICULAE**	
B3	Intabulare, drept de PROPRIETATE, dobandit prin Succesiune, cota actuala 1/2	A1
	1) **TUDORACHE HARALAMBIE**	

C. Partea III. SARCINI .

Inscrieri privind dezmembrămintele dreptului de proprietate, drepturi reale de garanţie şi sarcini	Referinţe
NU SUNT	

Anexa Nr. 1 La Partea I

Teren

Nr cadastral	Suprafaţa (mp)*	Observaţii / Referinţe
30899	7.500	

* Suprafaţa este determinată in planul de proiecţie Stereo 70.

DETALII LINIARE IMOBIL



Date referitoare la teren

Nr Crt	Categorie folosinţă	Intra vilan	Suprafaţa (mp)	Tarla	Parcelă	Nr. topo	Observaţii / Referinţe
1	arabil	NU	7.500	34	504/266	-	

Lungime Segmente
1) Valorile lungimilor segmentelor sunt obţinute din proiecţie în plan.

Punct început	X / Y	Punct sfârşit	X / Y	Lungime segment (** (m)
1	616.640,227 382.424,969	2	616.270,109 383.403,773	1046.444
2	616.270,109 383.403,773	3	616.263,057 383.402,162	7.234
3	616.263,057 383.402,162	4	616.633,212 382.423,258	1046.55
4	616.633,212 382.423,258	1	616.640,227 382.424,969	7.221

**** Lungimile segmentelor sunt determinate în planul de proiecţie Stereo 70 şi sunt rotunjite la 1 milimetru.**
***** Distanţa dintre puncte este formată din segmente cumulate ce sunt mai mici decât valoarea 1 milimetru.**

Extrasul de carte funciară generat prin sistemul informatic integrat al ANCPI conține informațiile din cartea funciară active la data generării. Acesta este valabil în condițiile prevăzute de art. 7 din Legea nr. 455/2001, coroborat cu art. 3 din O.U.G. nr. 41/2016, exclusiv în mediul electronic, pentru activități și procese administrative prevăzute de legislația în vigoare. Valabilitatea poate fi extinsă și în forma fizică a documentului, fără semnătură olografă, cu acceptul expres sau procedural al instituției publice ori entității care a solicitat prezentarea acestui extras.
Verificarea corectitudinii și realității informațiilor conținute de document se poate face la adresa **www.ancpi.ro/verificare**, folosind codul de verificare online disponibil în antet. Codul de verificare este valabil 30 de zile calendaristice de la momentul generării documentului.

Data și ora generării,
04/08/2025, 13:50

Acest document se eliberează gratuit pentru proprietarii imobilelor. Pentru alți solicitanți, costul extrasului este de 25 de lei la ghișeu, respectiv 20 de lei dacă este obținut online prin platforma http://epay.ancpi.ro

Oficiul de Cadastru şi Publicitate Imobiliară PRAHOVA
Biroul de Cadastru şi Publicitate Imobiliară Ploieşti

PLOIESTI, Str. Unirii nr. 2, Cod postal 100043, Tel: (0244) 51 95 69, Fax: (0244) 59 22 95

Nr.cerere	**131252**
Ziua	**01**
Luna	**08**
Anul	**2025**

Extras de Plan Cadastral de Carte Funciară pentru Imobil număr cadastral 30898 / UAT Fulga

TEREN Extravilan
Adresa: Jud. Prahova, UAT Fulga

Comuna/Oraş/Municipiu: Fulga

Nr. cadastral	Suprafaţa măsurată	Observaţii / Referinţe
30898	8000	

* Suprafaţa este determinată in planul de proiecţie Stereo 70.

DETALII LINIARE IMOBIL



Incadrare in zonă
scara 1:10000



Date referitoare la teren

Crt	Categoria de folosință	Intra vilan	Suprafaţa (mp)	Tarla	Parcelă	Observaţii / Referinţe
1	arabil	NU	8.000	34	504/267	
	TOTAL:		**8.000**			

Date referitoare la construcţii

Crt	Numar	Destinaţie construcţie	Supraf. (mp)	Situaţie juridică	Observaţii / Referinţe
Imobilul nu are in componență construcții					

Lungime Segmente
1) Valorile lungimilor segmentelor sunt obţinute din proiecţie în plan.

Punct început	X / Y	Punct sfârşit	X / Y	Lungime segment (** (m)
1	616.633,212 382.423,258	2	616.263,057 383.402,162	1046.55
2	616.263,057 383.402,162	3	616.255,534 383.400,444	7.717
3	616.255,534 383.400,444	4	616.625,73 382.421,434	1046.664
4	616.625,73 382.421,434	1	616.633,212 382.423,258	7.701

**** Lungimile segmentelor sunt determinate în planul de proiecţie Stereo 70 şi sunt rotunjite la 1 milimetru.**
***** Distanţa dintre puncte este formată din segmente cumulate ce sunt mai mici decât valoarea 1 milimetru.**

Certific că informațiile din prezentul extras sunt conforme cu datele din planul cadastral de carte funciară al OCPI PRAHOVA la data: 04-08-2025
Situația prezentată poate face obiectul unor modificări ulterioare, in condițiile Legii cadastrului și publicității imobiliare nr. 7/1996, republicată.

Consilier/Inspector de specialitate,

Ancuța-Elena Constantin

Oficiul de Cadastru şi Publicitate Imobiliară PRAHOVA
Biroul de Cadastru şi Publicitate Imobiliară Ploieşti

Nr. cerere	131252
Ziua	01
Luna	08
Anul	2025

Cod verificare
100192385602

EXTRAS DE CARTE FUNCIARĂ
PENTRU INFORMARE

Carte Funciară Nr. 30898 Fulga

A. Partea I. Descrierea imobilului

TEREN Extravilan

Adresa: Jud. Prahova, UAT Fulga

Nr. Crt	Nr. cadastral Nr. topografic	Suprafaţa* (mp)	Observaţii / Referinţe
A1	30898	8.000	Teren neimprejmuit;

B. Partea II. Proprietari şi acte

Înscrieri privitoare la dreptul de proprietate şi alte drepturi reale		Referinţe
131252 / 01/08/2025		
Registrul Cadastral al Imobilelor (UAT Fulga); Act Normativ lg.7/1996 emis de Parlamentul Romaniei;		
B1	Se infiinteaza cartea funciara a imobilului 30898 ca urmare a finalizarii inregistrarii sistematice. Imobilul se gaseste in registrul cadastral al imobilelor sub numarul 8209.	A1
Act Notarial nr. 5, din 10/01/1996 emis de BNP MARIA CALIN (CERTIFICAT DE MOSTENITOR;);		
B2	Intabulare, drept de PROPRIETATE, dobandit prin Succesiune, cota actuala 2/8	A1
	1) **TUDORACHE ANICA**	
B3	Intabulare, drept de PROPRIETATE, dobandit prin Succesiune, cota actuala 3/8	A1
	1) **TUDORACHE GRIGORE**	
B4	Intabulare, drept de PROPRIETATE, dobandit prin Succesiune, cota actuala 3/8	A1
	1) **TUDORACHE ANICA**	

C. Partea III. SARCINI .

Inscrieri privind dezmembrămintele dreptului de proprietate, drepturi reale de garanţie şi sarcini	Referinţe
NU SUNT	

Anexa Nr. 1 La Partea I

Teren

Nr cadastral	Suprafaţa (mp)*	Observaţii / Referinţe
30898	8.000	

* Suprafaţa este determinată in planul de proiecţie Stereo 70.

DETALII LINIARE IMOBIL



Date referitoare la teren

Nr Crt	Categorie folosinţă	Intra vilan	Suprafaţa (mp)	Tarla	Parcelă	Nr. topo	Observaţii / Referinţe
1	arabil	NU	8.000	34	504/267	-	

Lungime Segmente
1) Valorile lungimilor segmentelor sunt obţinute din proiecţie în plan.

Punct început	X / Y	Punct sfârşit	X / Y	Lungime segment (** (m)
1	616.633,212 382.423,258	2	616.263,057 383.402,162	1046.55
2	616.263,057 383.402,162	3	616.255,534 383.400,444	7.717
3	616.255,534 383.400,444	4	616.625,73 382.421,434	1046.664
4	616.625,73 382.421,434	1	616.633,212 382.423,258	7.701

**** Lungimile segmentelor sunt determinate în planul de proiecţie Stereo 70 şi sunt rotunjite la 1 milimetru.**
***** Distanţa dintre puncte este formată din segmente cumulate ce sunt mai mici decât valoarea 1 milimetru.**

Extrasul de carte funciară generat prin sistemul informatic integrat al ANCPI conține informațiile din cartea funciară active la data generării. Acesta este valabil în condițiile prevăzute de art. 7 din Legea nr. 455/2001, coroborat cu art. 3 din O.U.G. nr. 41/2016, exclusiv în mediul electronic, pentru activități și procese administrative prevăzute de legislația în vigoare. Valabilitatea poate fi extinsă și în forma fizică a documentului, fără semnătură olografă, cu acceptul expres sau procedural al instituției publice ori entității care a solicitat prezentarea acestui extras.
Verificarea corectitudinii și realității informațiilor conținute de document se poate face la adresa **www.ancpi.ro/verificare**, folosind codul de verificare online disponibil în antet. Codul de verificare este valabil 30 de zile calendaristice de la momentul generării documentului.

Data și ora generării,
04/08/2025, 13:50

Acest document se eliberează gratuit pentru proprietarii imobilelor. Pentru alți solicitanți, costul extrasului este de 25 de lei la ghișeu, respectiv 20 de lei dacă este obținut online prin platforma http://epay.ancpi.ro

Oficiul de Cadastru şi Publicitate Imobiliară PRAHOVA
Biroul de Cadastru şi Publicitate Imobiliară Ploieşti

PLOIESTI, Str. Unirii nr. 2, Cod postal 100043, Tel: (0244) 51 95 69, Fax: (0244) 59 22 95

Nr.cerere	**131251**
Ziua	**01**
Luna	**08**
Anul	**2025**

Extras de Plan Cadastral de Carte Funciară pentru Imobil număr cadastral 30897 / UAT Fulga

TEREN Extravilan
Adresa: Jud. Prahova, UAT Fulga

Comuna/Oraş/Municipiu: Fulga

Nr. cadastral	Suprafaţa măsurată	Observaţii / Referinţe
30897	2500	

* Suprafaţa este determinată in planul de proiecţie Stereo 70.

DETALII LINIARE IMOBIL



Incadrare in zonă
scara 1:10000



Date referitoare la teren

Crt	Categoria de folosință	Intra vilan	Suprafaţa (mp)	Tarla	Parcelă	Observaţii / Referinţe
1	arabil	NU	2.500	34	504/268	
	TOTAL:		**2.500**			

Date referitoare la construcţii

Crt	Numar	Destinaţie construcţie	Supraf. (mp)	Situaţie juridică	Observaţii / Referinţe
Imobilul nu are in componență construcții					

Lungime Segmente
1) Valorile lungimilor segmentelor sunt obţinute din proiecţie în plan.

Punct început	X / Y	Punct sfârşit	X / Y	Lungime segment (** (m)
1	616.255,534 383.400,444	2	616.253,184 383.399,907	2.411
2	616.253,184 383.399,907	3	616.623,392 382.420,864	1046.699
3	616.623,392 382.420,864	4	616.625,73 382.421,434	2.406
4	616.625,73 382.421,434	1	616.255,534 383.400,444	1046.664

**** Lungimile segmentelor sunt determinate în planul de proiecţie Stereo 70 şi sunt rotunjite la 1 milimetru.**
***** Distanţa dintre puncte este formată din segmente cumulate ce sunt mai mici decât valoarea 1 milimetru.**

Certific că informațiile din prezentul extras sunt conforme cu datele din planul cadastral de carte funciară al OCPI PRAHOVA la data: 04-08-2025
Situația prezentată poate face obiectul unor modificări ulterioare, in condițiile Legii cadastrului și publicității imobiliare nr. 7/1996, republicată.

Consilier/Inspector de specialitate,

Ancuța-Elena Constantin

Oficiul de Cadastru şi Publicitate Imobiliară PRAHOVA
Biroul de Cadastru şi Publicitate Imobiliară Ploieşti

Nr. cerere	131251
Ziua	01
Luna	08
Anul	2025

Cod verificare
100192385601

EXTRAS DE CARTE FUNCIARĂ
PENTRU INFORMARE

Carte Funciară Nr. 30897 Fulga

A. Partea I. Descrierea imobilului

TEREN Extravilan

Adresa: Jud. Prahova, UAT Fulga

Nr. Crt	Nr. cadastral Nr. topografic	Suprafaţa* (mp)	Observaţii / Referinţe
A1	30897	2.500	Teren neimprejmuit;

B. Partea II. Proprietari şi acte

Înscrieri privitoare la dreptul de proprietate şi alte drepturi reale		Referinţe
131251 / 01/08/2025		
Registrul Cadastral al Imobilelor (UAT Fulga); Act Normativ lg.7/1996 emis de Parlamentul Romaniei;		
B1	Se infiinteaza cartea funciara a imobilului 30897 ca urmare a finalizarii inregistrarii sistematice. Imobilul se gaseste in registrul cadastral al imobilelor sub numarul 8208.	A1
Act Administrativ nr. 45, din 12/03/2007 emis de CJSDPAT PRAHOVA (TITLU DE PROPRIETATE;);		
B2	Intabulare, drept de PROPRIETATE, dobandit prin Reconstituire, cota actuala 1/1	A1
	1) **ZAHARIA IANCU**	

C. Partea III. SARCINI .

Inscrieri privind dezmembrămintele dreptului de proprietate, drepturi reale de garanţie şi sarcini	Referinţe
NU SUNT	

Anexa Nr. 1 La Partea I

Teren

Nr cadastral	Suprafaţa (mp)*	Observaţii / Referinţe
30897	2.500	

* Suprafaţa este determinată in planul de proiecţie Stereo 70.

DETALII LINIARE IMOBIL



Date referitoare la teren

Nr Crt	Categorie folosinţă	Intra vilan	Suprafaţa (mp)	Tarla	Parcelă	Nr. topo	Observaţii / Referinţe
1	arabil	NU	2.500	34	504/268	-	

Lungime Segmente
1) Valorile lungimilor segmentelor sunt obţinute din proiecţie în plan.

Punct început	X / Y	Punct sfârşit	X / Y	Lungime segment (** (m)
1	616.255,534 383.400,444	2	616.253,184 383.399,907	2.411
2	616.253,184 383.399,907	3	616.623,392 382.420,864	1046.699
3	616.623,392 382.420,864	4	616.625,73 382.421,434	2.406
4	616.625,73 382.421,434	1	616.255,534 383.400,444	1046.664

**** Lungimile segmentelor sunt determinate în planul de proiecţie Stereo 70 şi sunt rotunjite la 1 milimetru.**
***** Distanţa dintre puncte este formată din segmente cumulate ce sunt mai mici decât valoarea 1 milimetru.**

Extrasul de carte funciară generat prin sistemul informatic integrat al ANCPI conține informațiile din cartea funciară active la data generării. Acesta este valabil în condițiile prevăzute de art. 7 din Legea nr. 455/2001, coroborat cu art. 3 din O.U.G. nr. 41/2016, exclusiv în mediul electronic, pentru activități și procese administrative prevăzute de legislația în vigoare. Valabilitatea poate fi extinsă și în forma fizică a documentului, fără semnătură olografă, cu acceptul expres sau procedural al instituției publice ori entității care a solicitat prezentarea acestui extras.
Verificarea corectitudinii și realității informațiilor conținute de document se poate face la adresa **www.ancpi.ro/verificare**, folosind codul de verificare online disponibil în antet. Codul de verificare este valabil 30 de zile calendaristice de la momentul generării documentului.

Data și ora generării,
04/08/2025, 13:50

Acest document se eliberează gratuit pentru proprietarii imobilelor. Pentru alți solicitanți, costul extrasului este de 25 de lei la ghișeu, respectiv 20 de lei dacă este obținut online prin platforma http://epay.ancpi.ro

Oficiul de Cadastru şi Publicitate Imobiliară PRAHOVA
Biroul de Cadastru şi Publicitate Imobiliară Ploieşti

PLOIESTI, Str. Unirii nr. 2, Cod postal 100043, Tel: (0244) 51 95 69, Fax: (0244) 59 22 95

Nr.cerere	**131250**
Ziua	**01**
Luna	**08**
Anul	**2025**

Extras de Plan Cadastral de Carte Funciară pentru Imobil număr cadastral 30896 / UAT Fulga

TEREN Extravilan
Adresa: Jud. Prahova, UAT Fulga

Comuna/Oraş/Municipiu: Fulga

Nr. cadastral	Suprafaţa măsurată	Observaţii / Referinţe
30896	3000	

* Suprafaţa este determinată in planul de proiecţie Stereo 70.

DETALII LINIARE IMOBIL



Incadrare in zonă
scara 1:10000



Date referitoare la teren

Crt	Categoria de folosință	Intra vilan	Suprafaţa (mp)	Tarla	Parcelă	Observaţii / Referinţe
1	arabil	NU	3.000	34	504/269	
	TOTAL:		**3.000**			

Date referitoare la construcţii

Crt	Numar	Destinaţie construcţie	Supraf. (mp)	Situaţie juridică	Observaţii / Referinţe
Imobilul nu are in componență construcții					

Lungime Segmente
1) Valorile lungimilor segmentelor sunt obţinute din proiecţie în plan.

Punct început	X / Y	Punct sfârşit	X / Y	Lungime segment (** (m)
1	616.253,184 383.399,907	2	616.250,363 383.399,262	2.894
2	616.250,363 383.399,262	3	616.435,475 382.909,721	523.371
3	616.435,475 382.909,721	4	616.620,586 382.420,18	523.37
4	616.620,586 382.420,18	5	616.623,392 382.420,864	2.888
5	616.623,392 382.420,864	1	616.253,184 383.399,907	1046.699

**** Lungimile segmentelor sunt determinate în planul de proiecţie Stereo 70 şi sunt rotunjite la 1 milimetru.**
***** Distanţa dintre puncte este formată din segmente cumulate ce sunt mai mici decât valoarea 1 milimetru.**

Certific că informațiile din prezentul extras sunt conforme cu datele din planul cadastral de carte funciară al OCPI PRAHOVA la data: 04-08-2025
Situația prezentată poate face obiectul unor modificări ulterioare, in condițiile Legii cadastrului și publicității imobiliare nr. 7/1996, republicată.

Consilier/Inspector de specialitate,

Ancuța-Elena Constantin

Oficiul de Cadastru şi Publicitate Imobiliară PRAHOVA
Biroul de Cadastru şi Publicitate Imobiliară Ploieşti

Nr. cerere	131250
Ziua	01
Luna	08
Anul	2025

Cod verificare
100192385600

EXTRAS DE CARTE FUNCIARĂ
PENTRU INFORMARE

Carte Funciară Nr. 30896 Fulga

A. Partea I. Descrierea imobilului

TEREN Extravilan

Adresa: Jud. Prahova, UAT Fulga

Nr. Crt	Nr. cadastral Nr. topografic	Suprafaţa* (mp)	Observaţii / Referinţe
A1	30896	3.000	Teren neimprejmuit;

B. Partea II. Proprietari şi acte

Înscrieri privitoare la dreptul de proprietate şi alte drepturi reale		Referinţe
131250 / 01/08/2025		
Registrul Cadastral al Imobilelor (UAT Fulga); Act Normativ lg.7/1996 emis de Parlamentul Romaniei;		
B1	Se infiinteaza cartea funciara a imobilului 30896 ca urmare a finalizarii inregistrarii sistematice. Imobilul se gaseste in registrul cadastral al imobilelor sub numarul 8207.	A1
Hotarare Judecatoreasca nr. 1690, din 29/10/2020 emis de JUDECATORIA MIZIL, JUDETUL PRAHOVA (SENTINTA CIVILA;);		
B2	Intabulare, drept de PROPRIETATE, dobandit prin Hotarare Judecatoreasca, cota actuala 1/1	A1
	1) **SERBAN ANA-CRISTINA** 2) **PARVU ION-ADRIAN** 3) **MIHAILA CRISTINA** 4) **CIRJAN GEORGETA**	

C. Partea III. SARCINI .

Inscrieri privind dezmembrămintele dreptului de proprietate, drepturi reale de garanţie şi sarcini	Referinţe
NU SUNT	

Anexa Nr. 1 La Partea I

Teren

Nr cadastral	Suprafaţa (mp)*	Observaţii / Referinţe
30896	3.000	

* Suprafaţa este determinată in planul de proiecţie Stereo 70.

DETALII LINIARE IMOBIL



Date referitoare la teren

Nr Crt	Categorie folosinţă	Intra vilan	Suprafaţa (mp)	Tarla	Parcelă	Nr. topo	Observaţii / Referinţe
1	arabil	NU	3.000	34	504/269	-	

Lungime Segmente
1) Valorile lungimilor segmentelor sunt obţinute din proiecţie în plan.

Punct început	X / Y	Punct sfârşit	X / Y	Lungime segment (** (m)
1	616.253,184 383.399,907	2	616.250,363 383.399,262	2.894
2	616.250,363 383.399,262	3	616.435,475 382.909,721	523.371
3	616.435,475 382.909,721	4	616.620,586 382.420,18	523.37
4	616.620,586 382.420,18	5	616.623,392 382.420,864	2.888

Punct început	X / Y	Punct sfârşit	X / Y	Lungime segment (** (m)
5	616.623,392 382.420,864	1	616.253,184 383.399,907	1046.699

**** Lungimile segmentelor sunt determinate în planul de proiecţie Stereo 70 şi sunt rotunjite la 1 milimetru.**
***** Distanţa dintre puncte este formată din segmente cumulate ce sunt mai mici decât valoarea 1 milimetru.**

Extrasul de carte funciară generat prin sistemul informatic integrat al ANCPI conține informațiile din cartea funciară active la data generării. Acesta este valabil în condițiile prevăzute de art. 7 din Legea nr. 455/2001, coroborat cu art. 3 din O.U.G. nr. 41/2016, exclusiv în mediul electronic, pentru activități și procese administrative prevăzute de legislația în vigoare. Valabilitatea poate fi extinsă și în forma fizică a documentului, fără semnătură olografă, cu acceptul expres sau procedural al instituției publice ori entității care a solicitat prezentarea acestui extras.
Verificarea corectitudinii și realității informațiilor conținute de document se poate face la adresa **www.ancpi.ro/verificare**, folosind codul de verificare online disponibil în antet. Codul de verificare este valabil 30 de zile calendaristice de la momentul generării documentului.

Data și ora generării,
04/08/2025, 13:50

Acest document se eliberează gratuit pentru proprietarii imobilelor. Pentru alți solicitanți, costul extrasului este de 25 de lei la ghișeu, respectiv 20 de lei dacă este obținut online prin platforma http://epay.ancpi.ro

Oficiul de Cadastru şi Publicitate Imobiliară PRAHOVA
Biroul de Cadastru şi Publicitate Imobiliară Ploieşti

PLOIESTI, Str. Unirii nr. 2, Cod postal 100043, Tel: (0244) 51 95 69, Fax: (0244) 59 22 95

Nr.cerere	**131249**
Ziua	**01**
Luna	**08**
Anul	**2025**

Extras de Plan Cadastral de Carte Funciară pentru Imobil număr cadastral 30895 / UAT Fulga

TEREN Extravilan
Adresa: Jud. Prahova, UAT Fulga

Comuna/Oraş/Municipiu: Fulga

Nr. cadastral	Suprafaţa măsurată	Observaţii / Referinţe
30895	11000	

* Suprafaţa este determinată in planul de proiecţie Stereo 70.

DETALII LINIARE IMOBIL



Incadrare in zonă
scara 1:10000



Date referitoare la teren

Crt	Categoria de folosință	Intra vilan	Suprafaţa (mp)	Tarla	Parcelă	Observaţii / Referinţe
1	arabil	NU	11.000	34	504/270	
	TOTAL:		**11.000**			

Date referitoare la construcţii

Crt	Numar	Destinaţie construcţie	Supraf. (mp)	Situaţie juridică	Observaţii / Referinţe
Imobilul nu are in componență construcții					

Lungime Segmente
1) Valorile lungimilor segmentelor sunt obţinute din proiecţie în plan.

Punct început	X / Y	Punct sfârşit	X / Y	Lungime segment (** (m)
1	616.620,586 382.420,18	2	616.435,475 382.909,721	523.37
2	616.435,475 382.909,721	3	616.250,363 383.399,262	523.371
3	616.250,363 383.399,262	4	616.240,022 383.396,9	10.607
4	616.240,022 383.396,9	5	616.610,3 382.417,672	1046.897
5	616.610,3 382.417,672	1	616.620,586 382.420,18	10.587

**** Lungimile segmentelor sunt determinate în planul de proiecţie Stereo 70 şi sunt rotunjite la 1 milimetru.**
***** Distanţa dintre puncte este formată din segmente cumulate ce sunt mai mici decât valoarea 1 milimetru.**

Certific că informațiile din prezentul extras sunt conforme cu datele din planul cadastral de carte funciară al OCPI PRAHOVA la data: 04-08-2025
Situația prezentată poate face obiectul unor modificări ulterioare, in condițiile Legii cadastrului și publicității imobiliare nr. 7/1996, republicată.

Consilier/Inspector de specialitate,

Ancuța-Elena Constantin

Oficiul de Cadastru şi Publicitate Imobiliară PRAHOVA
Biroul de Cadastru şi Publicitate Imobiliară Ploieşti

Nr. cerere	131249
Ziua	01
Luna	08
Anul	2025

Cod verificare
100192385599

EXTRAS DE CARTE FUNCIARĂ
PENTRU INFORMARE

Carte Funciară Nr. 30895 Fulga

A. Partea I. Descrierea imobilului

TEREN Extravilan

Adresa: Jud. Prahova, UAT Fulga

Nr. Crt	Nr. cadastral Nr. topografic	Suprafaţa* (mp)	Observaţii / Referinţe
A1	30895	11.000	Teren neimprejmuit;

B. Partea II. Proprietari şi acte

Înscrieri privitoare la dreptul de proprietate şi alte drepturi reale		Referinţe
131249 / 01/08/2025		
Registrul Cadastral al Imobilelor (UAT Fulga); Act Normativ lg.7/1996 emis de Parlamentul Romaniei;		
B1	Se infiinteaza cartea funciara a imobilului 30895 ca urmare a finalizarii inregistrarii sistematice. Imobilul se gaseste in registrul cadastral al imobilelor sub numarul 8206.	A1
Hotarare Judecatoreasca nr. 516, din 28/05/2014 emis de JUDECATORIA MIZIL, JUDETUL PRAHOVA (SENTINTA CIVILA;);		
B2	Intabulare, drept de PROPRIETATE, dobandit prin Hotarare Judecatoreasca, cota actuala 1/1	A1
	1) **STANCIU STEFAN**	

C. Partea III. SARCINI .

Inscrieri privind dezmembrămintele dreptului de proprietate, drepturi reale de garanţie şi sarcini	Referinţe
NU SUNT	

Anexa Nr. 1 La Partea I

Teren

Nr cadastral	Suprafaţa (mp)*	Observaţii / Referinţe
30895	11.000	

* Suprafaţa este determinată in planul de proiecţie Stereo 70.

DETALII LINIARE IMOBIL



Date referitoare la teren

Nr Crt	Categorie folosinţă	Intra vilan	Suprafaţa (mp)	Tarla	Parcelă	Nr. topo	Observaţii / Referinţe
1	arabil	NU	11.000	34	504/270	-	

Lungime Segmente
1) Valorile lungimilor segmentelor sunt obţinute din proiecţie în plan.

Punct început	X / Y	Punct sfârşit	X / Y	Lungime segment (** (m)
1	616.620,586 382.420,18	2	616.435,475 382.909,721	523.37
2	616.435,475 382.909,721	3	616.250,363 383.399,262	523.371
3	616.250,363 383.399,262	4	616.240,022 383.396,9	10.607
4	616.240,022 383.396,9	5	616.610,3 382.417,672	1046.897

Punct început	X / Y	Punct sfârşit	X / Y	Lungime segment (** (m)
5	616.610,3 382.417,672	1	616.620,586 382.420,18	10.587

**** Lungimile segmentelor sunt determinate în planul de proiecţie Stereo 70 şi sunt rotunjite la 1 milimetru.**
***** Distanţa dintre puncte este formată din segmente cumulate ce sunt mai mici decât valoarea 1 milimetru.**

Extrasul de carte funciară generat prin sistemul informatic integrat al ANCPI conține informațiile din cartea funciară active la data generării. Acesta este valabil în condițiile prevăzute de art. 7 din Legea nr. 455/2001, coroborat cu art. 3 din O.U.G. nr. 41/2016, exclusiv în mediul electronic, pentru activități și procese administrative prevăzute de legislația în vigoare. Valabilitatea poate fi extinsă și în forma fizică a documentului, fără semnătură olografă, cu acceptul expres sau procedural al instituției publice ori entității care a solicitat prezentarea acestui extras.
Verificarea corectitudinii și realității informațiilor conținute de document se poate face la adresa **www.ancpi.ro/verificare**, folosind codul de verificare online disponibil în antet. Codul de verificare este valabil 30 de zile calendaristice de la momentul generării documentului.

Data și ora generării,
04/08/2025, 13:50

Acest document se eliberează gratuit pentru proprietarii imobilelor. Pentru alți solicitanți, costul extrasului este de 25 de lei la ghișeu, respectiv 20 de lei dacă este obținut online prin platforma http://epay.ancpi.ro

Oficiul de Cadastru şi Publicitate Imobiliară PRAHOVA
Biroul de Cadastru şi Publicitate Imobiliară Ploieşti

PLOIESTI, Str. Unirii nr. 2, Cod postal 100043, Tel: (0244) 51 95 69, Fax: (0244) 59 22 95

Nr.cerere	**131248**
Ziua	**01**
Luna	**08**
Anul	**2025**

Extras de Plan Cadastral de Carte Funciară pentru Imobil număr cadastral 30894 / UAT Fulga

TEREN Extravilan
Adresa: Jud. Prahova, UAT Fulga

Comuna/Oraş/Municipiu: Fulga

Nr. cadastral	Suprafaţa măsurată	Observaţii / Referinţe
30894	2500	imobil inscris in CF sporadic 20744; Aflat sub incidenta legii 7/1996, art. 14, alin (6 cu 1)

* Suprafaţa este determinată in planul de proiecţie Stereo 70.

DETALII LINIARE IMOBIL



Incadrare in zonă
scara 1:10000



Date referitoare la teren

Crt	Categoria de folosință	Intra vilan	Suprafaţa (mp)	Tarla	Parcelă	Observaţii / Referinţe
1	arabil	NU	2.500	34	504/271	aflat sub incidenta legii 7/1996, art. 14, alin (6 cu 1)
	TOTAL:		**2.500**			

Date referitoare la construcţii

Crt	Numar	Destinaţie construcţie	Supraf. (mp)	Situaţie juridică	Observaţii / Referinţe
Imobilul nu are in componență construcții					

Lungime Segmente
1) Valorile lungimilor segmentelor sunt obţinute din proiecţie în plan.

Punct început	X / Y	Punct sfârşit	X / Y	Lungime segment (** (m)
1	616.610,3 382.417,672	2	616.240,022 383.396,9	1046.897
2	616.240,022 383.396,9	3	616.237,672 383.396,363	2.411
3	616.237,672 383.396,363	4	616.607,963 382.417,102	1046.932
4	616.607,963 382.417,102	1	616.610,3 382.417,672	2.406

**** Lungimile segmentelor sunt determinate în planul de proiecţie Stereo 70 şi sunt rotunjite la 1 milimetru.**
***** Distanţa dintre puncte este formată din segmente cumulate ce sunt mai mici decât valoarea 1 milimetru.**

Certific că informațiile din prezentul extras sunt conforme cu datele din planul cadastral de carte funciară al OCPI PRAHOVA la data: 04-08-2025
Situația prezentată poate face obiectul unor modificări ulterioare, in condițiile Legii cadastrului și publicității imobiliare nr. 7/1996, republicată.

Consilier/Inspector de specialitate,

Ancuța-Elena Constantin

Oficiul de Cadastru şi Publicitate Imobiliară PRAHOVA
Biroul de Cadastru şi Publicitate Imobiliară Ploieşti

Nr. cerere	131248
Ziua	01
Luna	08
Anul	2025

Cod verificare
100192385598

EXTRAS DE CARTE FUNCIARĂ
PENTRU INFORMARE

Carte Funciară Nr. 30894 Fulga

A. Partea I. Descrierea imobilului

TEREN Extravilan

Adresa: Jud. Prahova, UAT Fulga

Nr. Crt	Nr. cadastral Nr. topografic	Suprafaţa* (mp)	Observaţii / Referinţe
A1	30894	2.500	Teren neimprejmuit; imobil inscris in CF sporadic 20744; Aflat sub incidenta legii 7/1996, art. 14, alin (6 cu 1)

B. Partea II. Proprietari şi acte

Înscrieri privitoare la dreptul de proprietate şi alte drepturi reale		Referinţe
131248 / 01/08/2025		
Registrul Cadastral al Imobilelor (UAT Fulga); Act Normativ lg.7/1996 emis de Parlamentul Romaniei;		
B1	Se infiinteaza cartea funciara a imobilului 30894 ca urmare a finalizarii inregistrarii sistematice. Imobilul se gaseste in registrul cadastral al imobilelor sub numarul 8205.	A1
Act Notarial nr. 485, din 22/12/2014 emis de NP SEICARU DANUT;		
B2	Intabulare, drept de PROPRIETATEcumparare, dobandit prin Conventie, cota actuala 1/1	A1
	1) **S.C. AGRINVEST S.R.L.**	
Act Administrativ nr. 83055, din 13/12/1999 emis de CJSDPAT PRAHOVA (TITLU DE PROPRIETATE;);		
B3	Intabulare, drept de PROPRIETATE, dobandit prin Reconstituire, cota actuala 1/1	A1
	1) **RADUCEA CONSTANTIN**	
Act Normativ nr. 7, din 13/03/1996 emis de PARLAMENTUL ROMANIEI (LEGE;);		
B4	Se noteaza suprapunerea reala a doua acte de proprietate asupra imobilului A1: Act notarial 485/22.12.2014, emis de NP NP SEICARU DANU, prin care s-a intabulat dreptul de proprietate in favoarea S.C. AGRINVEST S.R.L., prin incheierea nr. 102927/29.12.2014 si actul administrativ 83055/13.12.1999, emis de CJSDPAT PRAHOVA, prin care se intabuleaza dreptul de proprietate in favoarea lui Raducea Constantin	A1

C. Partea III. SARCINI .

Inscrieri privind dezmembrămintele dreptului de proprietate, drepturi reale de garanţie şi sarcini	Referinţe
NU SUNT	

Anexa Nr. 1 La Partea I

Teren

Nr cadastral	Suprafaţa (mp)*	Observaţii / Referinţe
30894	2.500	imobil inscris in CF sporadic 20744; Aflat sub incidenta legii 7/1996, art. 14, alin (6 cu 1)

* Suprafaţa este determinată in planul de proiecţie Stereo 70.

DETALII LINIARE IMOBIL



Date referitoare la teren

Nr Crt	Categorie folosinţă	Intra vilan	Suprafaţa (mp)	Tarla	Parcelă	Nr. topo	Observaţii / Referinţe
1	arabil	NU	2.500	34	504/271	-	aflat sub incidenta legii 7/1996, art. 14, alin (6 cu 1)

Lungime Segmente
1) Valorile lungimilor segmentelor sunt obţinute din proiecţie în plan.

Punct început	X / Y	Punct sfârşit	X / Y	Lungime segment (** (m)
1	616.610,3 382.417,672	2	616.240,022 383.396,9	1046.897
2	616.240,022 383.396,9	3	616.237,672 383.396,363	2.411
3	616.237,672 383.396,363	4	616.607,963 382.417,102	1046.932
4	616.607,963 382.417,102	1	616.610,3 382.417,672	2.406

**** Lungimile segmentelor sunt determinate în planul de proiecţie Stereo 70 şi sunt rotunjite la 1 milimetru.**
***** Distanţa dintre puncte este formată din segmente cumulate ce sunt mai mici decât valoarea 1 milimetru.**

Extrasul de carte funciară generat prin sistemul informatic integrat al ANCPI conține informațiile din cartea funciară active la data generării. Acesta este valabil în condițiile prevăzute de art. 7 din Legea nr. 455/2001, coroborat cu art. 3 din O.U.G. nr. 41/2016, exclusiv în mediul electronic, pentru activități și procese administrative prevăzute de legislația în vigoare. Valabilitatea poate fi extinsă și în forma fizică a documentului, fără semnătură olografă, cu acceptul expres sau procedural al instituției publice ori entității care a solicitat prezentarea acestui extras.
Verificarea corectitudinii și realității informațiilor conținute de document se poate face la adresa **www.ancpi.ro/verificare**, folosind codul de verificare online disponibil în antet. Codul de verificare este valabil 30 de zile calendaristice de la momentul generării documentului.

Data și ora generării,
04/08/2025, 13:50

Acest document se eliberează gratuit pentru proprietarii imobilelor. Pentru alți solicitanți, costul extrasului este de 25 de lei la ghișeu, respectiv 20 de lei dacă este obținut online prin platforma http://epay.ancpi.ro

Oficiul de Cadastru şi Publicitate Imobiliară PRAHOVA
Biroul de Cadastru şi Publicitate Imobiliară Ploieşti

PLOIESTI, Str. Unirii nr. 2, Cod postal 100043, Tel: (0244) 51 95 69, Fax: (0244) 59 22 95

Nr.cerere	**131247**
Ziua	**01**
Luna	**08**
Anul	**2025**

Extras de Plan Cadastral de Carte Funciară pentru Imobil număr cadastral 30893 / UAT Fulga

TEREN Extravilan
Adresa: Jud. Prahova, UAT Fulga

Comuna/Oraş/Municipiu: Fulga

Nr. cadastral	Suprafaţa măsurată	Observaţii / Referinţe
30893	7000	

* Suprafaţa este determinată in planul de proiecţie Stereo 70.

DETALII LINIARE IMOBIL



Incadrare in zonă
scara 1:10000



Date referitoare la teren

Crt	Categoria de folosință	Intra vilan	Suprafaţa (mp)	Tarla	Parcelă	Observaţii / Referinţe
1	arabil	NU	7.000	34	504/272	
	TOTAL:		**7.000**			

Date referitoare la construcţii

Crt	Numar	Destinaţie construcţie	Supraf. (mp)	Situaţie juridică	Observaţii / Referinţe
Imobilul nu are in componență construcții					

Lungime Segmente
1) Valorile lungimilor segmentelor sunt obţinute din proiecţie în plan.

Punct început	X / Y	Punct sfârşit	X / Y	Lungime segment (** (m)
1	616.607,963 382.417,102	2	616.237,672 383.396,363	1046.932
2	616.237,672 383.396,363	3	616.231,093 383.394,86	6.748
3	616.231,093 383.394,86	4	616.601,418 382.415,506	1047.031
4	616.601,418 382.415,506	1	616.607,963 382.417,102	6.737

**** Lungimile segmentelor sunt determinate în planul de proiecţie Stereo 70 şi sunt rotunjite la 1 milimetru.**
***** Distanţa dintre puncte este formată din segmente cumulate ce sunt mai mici decât valoarea 1 milimetru.**

Certific că informațiile din prezentul extras sunt conforme cu datele din planul cadastral de carte funciară al OCPI PRAHOVA la data: 04-08-2025
Situația prezentată poate face obiectul unor modificări ulterioare, in condițiile Legii cadastrului și publicității imobiliare nr. 7/1996, republicată.

Consilier/Inspector de specialitate,

Ancuța-Elena Constantin

Oficiul de Cadastru şi Publicitate Imobiliară PRAHOVA
Biroul de Cadastru şi Publicitate Imobiliară Ploieşti

Nr. cerere	131247
Ziua	01
Luna	08
Anul	2025

Cod verificare
100192385597

EXTRAS DE CARTE FUNCIARĂ
PENTRU INFORMARE

Carte Funciară Nr. 30893 Fulga

A. Partea I. Descrierea imobilului

TEREN Extravilan

Adresa: Jud. Prahova, UAT Fulga

Nr. Crt	Nr. cadastral Nr. topografic	Suprafaţa* (mp)	Observaţii / Referinţe
A1	30893	7.000	Teren neimprejmuit;

B. Partea II. Proprietari şi acte

Înscrieri privitoare la dreptul de proprietate şi alte drepturi reale		Referinţe
131247 / 01/08/2025		
Registrul Cadastral al Imobilelor (UAT Fulga); Act Normativ lg.7/1996 emis de Parlamentul Romaniei;		
B1	Se infiinteaza cartea funciara a imobilului 30893 ca urmare a finalizarii inregistrarii sistematice. Imobilul se gaseste in registrul cadastral al imobilelor sub numarul 8204.	A1
Act Notarial nr. 72, din 15/04/2004 emis de BNP MARIA CALIN (CERTIFICAT DE MOSTENITOR;);		
B2	Intabulare, drept de PROPRIETATE, dobandit prin Succesiune, cota actuala 1/4	A1
	1) **NASTASE AURICA**	
B3	Intabulare, drept de PROPRIETATE, dobandit prin Succesiune, cota actuala 1/4	A1
	1) **PREDA PAULINA**	
B4	Intabulare, drept de PROPRIETATE, dobandit prin Succesiune, cota actuala 1/4	A1
	1) **NASTASE VALENTIN**	
Act Notarial nr. 71, din 15/04/2004 emis de BNP MARIA CALIN (CERTIFICAT DE MOSTENITOR;);		
B5	Intabulare, drept de PROPRIETATE, dobandit prin Succesiune, cota actuala 1/12	A1
	1) **COSTEA GABRIEL**	
B6	Intabulare, drept de PROPRIETATE, dobandit prin Succesiune, cota actuala 1/12	A1
	1) **TUFAN IULIANA-MARIANA**	
B7	Intabulare, drept de PROPRIETATE, dobandit prin Succesiune, cota actuala 1/12	A1
	1) **COSTEA AURELIA**	

C. Partea III. SARCINI .

Inscrieri privind dezmembrămintele dreptului de proprietate, drepturi reale de garanţie şi sarcini	Referinţe
NU SUNT	

Anexa Nr. 1 La Partea I

Teren

Nr cadastral	Suprafaţa (mp)*	Observaţii / Referinţe
30893	7.000	

* Suprafaţa este determinată in planul de proiecţie Stereo 70.

DETALII LINIARE IMOBIL



Date referitoare la teren

Nr Crt	Categorie folosinţă	Intra vilan	Suprafaţa (mp)	Tarla	Parcelă	Nr. topo	Observaţii / Referinţe
1	arabil	NU	7.000	34	504/272	-	

Lungime Segmente
1) Valorile lungimilor segmentelor sunt obţinute din proiecţie în plan.

Punct început	X / Y	Punct sfârşit	X / Y	Lungime segment (** (m)
1	616.607,963 382.417,102	2	616.237,672 383.396,363	1046.932
2	616.237,672 383.396,363	3	616.231,093 383.394,86	6.748
3	616.231,093 383.394,86	4	616.601,418 382.415,506	1047.031
4	616.601,418 382.415,506	1	616.607,963 382.417,102	6.737

**** Lungimile segmentelor sunt determinate în planul de proiecţie Stereo 70 şi sunt rotunjite la 1 milimetru.**
***** Distanţa dintre puncte este formată din segmente cumulate ce sunt mai mici decât valoarea 1 milimetru.**

Extrasul de carte funciară generat prin sistemul informatic integrat al ANCPI conține informațiile din cartea funciară active la data generării. Acesta este valabil în condițiile prevăzute de art. 7 din Legea nr. 455/2001, coroborat cu art. 3 din O.U.G. nr. 41/2016, exclusiv în mediul electronic, pentru activități și procese administrative prevăzute de legislația în vigoare. Valabilitatea poate fi extinsă și în forma fizică a documentului, fără semnătură olografă, cu acceptul expres sau procedural al instituției publice ori entității care a solicitat prezentarea acestui extras.
Verificarea corectitudinii și realității informațiilor conținute de document se poate face la adresa **www.ancpi.ro/verificare**, folosind codul de verificare online disponibil în antet. Codul de verificare este valabil 30 de zile calendaristice de la momentul generării documentului.

Data și ora generării,
04/08/2025, 13:50

Acest document se eliberează gratuit pentru proprietarii imobilelor. Pentru alți solicitanți, costul extrasului este de 25 de lei la ghișeu, respectiv 20 de lei dacă este obținut online prin platforma http://epay.ancpi.ro

Oficiul de Cadastru şi Publicitate Imobiliară PRAHOVA
Biroul de Cadastru şi Publicitate Imobiliară Ploieşti

PLOIESTI, Str. Unirii nr. 2, Cod postal 100043, Tel: (0244) 51 95 69, Fax: (0244) 59 22 95

Nr.cerere	**131246**
Ziua	**01**
Luna	**08**
Anul	**2025**

Extras de Plan Cadastral de Carte Funciară pentru Imobil număr cadastral 30892 / UAT Fulga

TEREN Extravilan
Adresa: Jud. Prahova, UAT Fulga

Comuna/Oraş/Municipiu: Fulga

Nr. cadastral	Suprafaţa măsurată	Observaţii / Referinţe
30892	2500	

* Suprafaţa este determinată in planul de proiecţie Stereo 70.

DETALII LINIARE IMOBIL



Incadrare in zonă
scara 1:10000



Date referitoare la teren

Crt	Categoria de folosință	Intra vilan	Suprafaţa (mp)	Tarla	Parcelă	Observaţii / Referinţe
1	arabil	NU	2.500	34	504/273	
	TOTAL:		**2.500**			

Date referitoare la construcţii

Crt	Numar	Destinaţie construcţie	Supraf. (mp)	Situaţie juridică	Observaţii / Referinţe
Imobilul nu are in componență construcții					

Lungime Segmente
1) Valorile lungimilor segmentelor sunt obţinute din proiecţie în plan.

Punct început	X / Y	Punct sfârşit	X / Y	Lungime segment (** (m)
1	616.601,418 382.415,506	2	616.231,093 383.394,86	1047.031
2	616.231,093 383.394,86	3	616.228,743 383.394,323	2.411
3	616.228,743 383.394,323	4	616.599,081 382.414,936	1047.067
4	616.599,081 382.414,936	1	616.601,418 382.415,506	2.406

**** Lungimile segmentelor sunt determinate în planul de proiecţie Stereo 70 şi sunt rotunjite la 1 milimetru.**
***** Distanţa dintre puncte este formată din segmente cumulate ce sunt mai mici decât valoarea 1 milimetru.**

Certific că informațiile din prezentul extras sunt conforme cu datele din planul cadastral de carte funciară al OCPI PRAHOVA la data: 04-08-2025
Situația prezentată poate face obiectul unor modificări ulterioare, in condițiile Legii cadastrului și publicității imobiliare nr. 7/1996, republicată.

Consilier/Inspector de specialitate,

Ancuța-Elena Constantin

Oficiul de Cadastru şi Publicitate Imobiliară PRAHOVA
Biroul de Cadastru şi Publicitate Imobiliară Ploieşti

Nr. cerere	131246
Ziua	01
Luna	08
Anul	2025

Cod verificare
100192385596

EXTRAS DE CARTE FUNCIARĂ
PENTRU INFORMARE

Carte Funciară Nr. 30892 Fulga

A. Partea I. Descrierea imobilului

TEREN Extravilan

Adresa: Jud. Prahova, UAT Fulga

Nr. Crt	Nr. cadastral Nr. topografic	Suprafaţa* (mp)	Observaţii / Referinţe
A1	30892	2.500	Teren neimprejmuit;

B. Partea II. Proprietari şi acte

Înscrieri privitoare la dreptul de proprietate şi alte drepturi reale		Referinţe
131246 / 01/08/2025		
Registrul Cadastral al Imobilelor (UAT Fulga); Act Normativ lg.7/1996 emis de Parlamentul Romaniei;		
B1	Se infiinteaza cartea funciara a imobilului 30892 ca urmare a finalizarii inregistrarii sistematice. Imobilul se gaseste in registrul cadastral al imobilelor sub numarul 8203.	A1
Act Administrativ nr. 81379, din 11/06/1999 emis de CJSDPAT PRAHOVA (TITLU DE PROPRIETATE;);		
B2	Intabulare, drept de PROPRIETATE, dobandit prin Reconstituire, cota actuala 1/1	A1
	1) **NEACSU DUMITRA** 2) **STOIAN MARIA** 3) **RADU AURELIA** 4) **CORCIU NICULINA** 5) **FLOROIU MIHAI**	

C. Partea III. SARCINI .

Inscrieri privind dezmembrămintele dreptului de proprietate, drepturi reale de garanţie şi sarcini	Referinţe
NU SUNT	

Anexa Nr. 1 La Partea I

Teren

Nr cadastral	Suprafaţa (mp)*	Observaţii / Referinţe
30892	2.500	

* Suprafaţa este determinată in planul de proiecţie Stereo 70.

DETALII LINIARE IMOBIL



Date referitoare la teren

Nr Crt	Categorie folosinţă	Intra vilan	Suprafaţa (mp)	Tarla	Parcelă	Nr. topo	Observaţii / Referinţe
1	arabil	NU	2.500	34	504/273	-	

Lungime Segmente
1) Valorile lungimilor segmentelor sunt obţinute din proiecţie în plan.

Punct început	X / Y	Punct sfârşit	X / Y	Lungime segment (** (m)
1	616.601,418 382.415,506	2	616.231,093 383.394,86	1047.031
2	616.231,093 383.394,86	3	616.228,743 383.394,323	2.411
3	616.228,743 383.394,323	4	616.599,081 382.414,936	1047.067
4	616.599,081 382.414,936	1	616.601,418 382.415,506	2.406

**** Lungimile segmentelor sunt determinate în planul de proiecţie Stereo 70 şi sunt rotunjite la 1 milimetru.**
***** Distanţa dintre puncte este formată din segmente cumulate ce sunt mai mici decât valoarea 1 milimetru.**

Extrasul de carte funciară generat prin sistemul informatic integrat al ANCPI conține informațiile din cartea funciară active la data generării. Acesta este valabil în condițiile prevăzute de art. 7 din Legea nr. 455/2001, coroborat cu art. 3 din O.U.G. nr. 41/2016, exclusiv în mediul electronic, pentru activități și procese administrative prevăzute de legislația în vigoare. Valabilitatea poate fi extinsă și în forma fizică a documentului, fără semnătură olografă, cu acceptul expres sau procedural al instituției publice ori entității care a solicitat prezentarea acestui extras.
Verificarea corectitudinii și realității informațiilor conținute de document se poate face la adresa **www.ancpi.ro/verificare**, folosind codul de verificare online disponibil în antet. Codul de verificare este valabil 30 de zile calendaristice de la momentul generării documentului.

Data și ora generării,
04/08/2025, 13:50

Acest document se eliberează gratuit pentru proprietarii imobilelor. Pentru alți solicitanți, costul extrasului este de 25 de lei la ghișeu, respectiv 20 de lei dacă este obținut online prin platforma http://epay.ancpi.ro

Oficiul de Cadastru şi Publicitate Imobiliară PRAHOVA
Biroul de Cadastru şi Publicitate Imobiliară Ploieşti

PLOIESTI, Str. Unirii nr. 2, Cod postal 100043, Tel: (0244) 51 95 69, Fax: (0244) 59 22 95

Nr.cerere	**131245**
Ziua	**01**
Luna	**08**
Anul	**2025**

Extras de Plan Cadastral de Carte Funciară pentru Imobil număr cadastral 30891 / UAT Fulga

TEREN Extravilan
Adresa: Jud. Prahova, UAT Fulga

Comuna/Oraş/Municipiu: Fulga

Nr. cadastral	Suprafaţa măsurată	Observaţii / Referinţe
30891	5000	

* Suprafaţa este determinată in planul de proiecţie Stereo 70.

DETALII LINIARE IMOBIL



Incadrare in zonă
scara 1:10000



Date referitoare la teren

Crt	Categoria de folosință	Intra vilan	Suprafaţa (mp)	Tarla	Parcelă	Observaţii / Referinţe
1	arabil	NU	5.000	34	504/274	
	TOTAL:		**5.000**			

Date referitoare la construcţii

Crt	Numar	Destinaţie construcţie	Supraf. (mp)	Situaţie juridică	Observaţii / Referinţe
Imobilul nu are in componență construcții					

Lungime Segmente
1) Valorile lungimilor segmentelor sunt obţinute din proiecţie în plan.

Punct început	X / Y	Punct sfârşit	X / Y	Lungime segment (** (m)
1	616.599,081 382.414,936	2	616.228,743 383.394,323	1047.067
2	616.228,743 383.394,323	3	616.224,044 383.393,25	4.82
3	616.224,044 383.393,25	4	616.594,407 382.413,796	1047.138
4	616.594,407 382.413,796	1	616.599,081 382.414,936	4.811

**** Lungimile segmentelor sunt determinate în planul de proiecţie Stereo 70 şi sunt rotunjite la 1 milimetru.**
***** Distanţa dintre puncte este formată din segmente cumulate ce sunt mai mici decât valoarea 1 milimetru.**

Certific că informațiile din prezentul extras sunt conforme cu datele din planul cadastral de carte funciară al OCPI PRAHOVA la data: 04-08-2025
Situația prezentată poate face obiectul unor modificări ulterioare, in condițiile Legii cadastrului și publicității imobiliare nr. 7/1996, republicată.

Consilier/Inspector de specialitate,

Ancuța-Elena Constantin

Oficiul de Cadastru şi Publicitate Imobiliară PRAHOVA
Biroul de Cadastru şi Publicitate Imobiliară Ploieşti

Nr. cerere	131245
Ziua	01
Luna	08
Anul	2025

Cod verificare
100192385595

EXTRAS DE CARTE FUNCIARĂ
PENTRU INFORMARE

Carte Funciară Nr. 30891 Fulga

A. Partea I. Descrierea imobilului

TEREN Extravilan

Adresa: Jud. Prahova, UAT Fulga

Nr. Crt	Nr. cadastral Nr. topografic	Suprafaţa* (mp)	Observaţii / Referinţe
A1	30891	5.000	Teren neimprejmuit;

B. Partea II. Proprietari şi acte

Înscrieri privitoare la dreptul de proprietate şi alte drepturi reale		Referinţe
131245 / 01/08/2025		
Registrul Cadastral al Imobilelor (UAT Fulga); Act Normativ lg.7/1996 emis de Parlamentul Romaniei;		
B1	Se infiinteaza cartea funciara a imobilului 30891 ca urmare a finalizarii inregistrarii sistematice. Imobilul se gaseste in registrul cadastral al imobilelor sub numarul 8202.	A1
Act Administrativ nr. 78281, din 06/01/1999 emis de CJSDPAT PRAHOVA (TITLU DE PROPRIETATE;);		
B2	Intabulare, drept de PROPRIETATE, dobandit prin Reconstituire, cota actuala 1/1	A1
	1) **RADU ŞTEFAN** 2) **CROITORU VICTORIA** 3) **RADU PARASCHIVA** 4) **RADU VASILE**	

C. Partea III. SARCINI .

Inscrieri privind dezmembrămintele dreptului de proprietate, drepturi reale de garanţie şi sarcini	Referinţe
NU SUNT	

Anexa Nr. 1 La Partea I

Teren

Nr cadastral	Suprafaţa (mp)*	Observaţii / Referinţe
30891	5.000	

* Suprafaţa este determinată in planul de proiecţie Stereo 70.

DETALII LINIARE IMOBIL



Date referitoare la teren

Nr Crt	Categorie folosinţă	Intra vilan	Suprafaţa (mp)	Tarla	Parcelă	Nr. topo	Observaţii / Referinţe
1	arabil	NU	5.000	34	504/274	-	

Lungime Segmente
1) Valorile lungimilor segmentelor sunt obţinute din proiecţie în plan.

Punct început	X / Y	Punct sfârşit	X / Y	Lungime segment (** (m)
1	616.599,081 382.414,936	2	616.228,743 383.394,323	1047.067
2	616.228,743 383.394,323	3	616.224,044 383.393,25	4.82
3	616.224,044 383.393,25	4	616.594,407 382.413,796	1047.138
4	616.594,407 382.413,796	1	616.599,081 382.414,936	4.811

**** Lungimile segmentelor sunt determinate în planul de proiecţie Stereo 70 şi sunt rotunjite la 1 milimetru.**
***** Distanţa dintre puncte este formată din segmente cumulate ce sunt mai mici decât valoarea 1 milimetru.**

Extrasul de carte funciară generat prin sistemul informatic integrat al ANCPI conține informațiile din cartea funciară active la data generării. Acesta este valabil în condițiile prevăzute de art. 7 din Legea nr. 455/2001, coroborat cu art. 3 din O.U.G. nr. 41/2016, exclusiv în mediul electronic, pentru activități și procese administrative prevăzute de legislația în vigoare. Valabilitatea poate fi extinsă și în forma fizică a documentului, fără semnătură olografă, cu acceptul expres sau procedural al instituției publice ori entității care a solicitat prezentarea acestui extras.
Verificarea corectitudinii și realității informațiilor conținute de document se poate face la adresa **www.ancpi.ro/verificare**, folosind codul de verificare online disponibil în antet. Codul de verificare este valabil 30 de zile calendaristice de la momentul generării documentului.

Data și ora generării,
04/08/2025, 13:50

Acest document se eliberează gratuit pentru proprietarii imobilelor. Pentru alți solicitanți, costul extrasului este de 25 de lei la ghișeu, respectiv 20 de lei dacă este obținut online prin platforma http://epay.ancpi.ro

Oficiul de Cadastru şi Publicitate Imobiliară PRAHOVA
Biroul de Cadastru şi Publicitate Imobiliară Ploieşti

PLOIESTI, Str. Unirii nr. 2, Cod postal 100043, Tel: (0244) 51 95 69, Fax: (0244) 59 22 95

Nr.cerere	**131244**
Ziua	**01**
Luna	**08**
Anul	**2025**

Extras de Plan Cadastral de Carte Funciară pentru Imobil număr cadastral 30890 / UAT Fulga

TEREN Extravilan
Adresa: Jud. Prahova, UAT Fulga

Comuna/Oraş/Municipiu: Fulga

Nr. cadastral	Suprafaţa măsurată	Observaţii / Referinţe
30890	6000	

* Suprafaţa este determinată in planul de proiecţie Stereo 70.

DETALII LINIARE IMOBIL



Incadrare in zonă
scara 1:10000



Date referitoare la teren

Crt	Categoria de folosință	Intra vilan	Suprafaţa (mp)	Tarla	Parcelă	Observaţii / Referinţe
1	arabil	NU	6.000	34	504/275	
	TOTAL:		**6.000**			

Date referitoare la construcţii

Crt	Numar	Destinaţie construcţie	Supraf. (mp)	Situaţie juridică	Observaţii / Referinţe
Imobilul nu are in componență construcții					

Lungime Segmente
1) Valorile lungimilor segmentelor sunt obţinute din proiecţie în plan.

Punct început	X / Y	Punct sfârşit	X / Y	Lungime segment (** (m)
1	616.224,044 383.393,25	2	616.218,405 383.391,962	5.784
2	616.218,405 383.391,962	3	616.588,799 382.412,428	1047.224
3	616.588,799 382.412,428	4	616.594,407 382.413,796	5.772
4	616.594,407 382.413,796	1	616.224,044 383.393,25	1047.138

**** Lungimile segmentelor sunt determinate în planul de proiecţie Stereo 70 şi sunt rotunjite la 1 milimetru.**
***** Distanţa dintre puncte este formată din segmente cumulate ce sunt mai mici decât valoarea 1 milimetru.**

Certific că informațiile din prezentul extras sunt conforme cu datele din planul cadastral de carte funciară al OCPI PRAHOVA la data: 04-08-2025
Situația prezentată poate face obiectul unor modificări ulterioare, in condițiile Legii cadastrului și publicității imobiliare nr. 7/1996, republicată.

Consilier/Inspector de specialitate,

Ancuța-Elena Constantin

Oficiul de Cadastru şi Publicitate Imobiliară PRAHOVA
Biroul de Cadastru şi Publicitate Imobiliară Ploieşti

Nr. cerere	131244
Ziua	01
Luna	08
Anul	2025

Cod verificare
100192385594

EXTRAS DE CARTE FUNCIARĂ
PENTRU INFORMARE

Carte Funciară Nr. 30890 Fulga

A. Partea I. Descrierea imobilului

TEREN Extravilan

Adresa: Jud. Prahova, UAT Fulga

Nr. Crt	Nr. cadastral Nr. topografic	Suprafaţa* (mp)	Observaţii / Referinţe
A1	30890	6.000	Teren neimprejmuit;

B. Partea II. Proprietari şi acte

Înscrieri privitoare la dreptul de proprietate şi alte drepturi reale		Referinţe
131244 / 01/08/2025		
Registrul Cadastral al Imobilelor (UAT Fulga); Act Normativ lg.7/1996 emis de Parlamentul Romaniei;		
B1	Se infiinteaza cartea funciara a imobilului 30890 ca urmare a finalizarii inregistrarii sistematice. Imobilul se gaseste in registrul cadastral al imobilelor sub numarul 8201.	A1
Act Administrativ nr. 85625, din 07/02/2000 emis de CJSDPAT PRAHOVA (TITLU DE PROPRIETATE;);		
B2	Intabulare, drept de PROPRIETATE, dobandit prin Reconstituire, cota actuala 1/1	A1
	1) **POPESCU ELEONORA** 2) **DUMITRACHE MARIA** 3) **DIACONU VIRGINIA** 4) **STANCIU TUDOR** 5) **STANCIU ION**	

C. Partea III. SARCINI .

Inscrieri privind dezmembrămintele dreptului de proprietate, drepturi reale de garanţie şi sarcini	Referinţe
NU SUNT	

Anexa Nr. 1 La Partea I

Teren

Nr cadastral	Suprafaţa (mp)*	Observaţii / Referinţe
30890	6.000	

* Suprafaţa este determinată in planul de proiecţie Stereo 70.

DETALII LINIARE IMOBIL



Date referitoare la teren

Nr Crt	Categorie folosinţă	Intra vilan	Suprafaţa (mp)	Tarla	Parcelă	Nr. topo	Observaţii / Referinţe
1	arabil	NU	6.000	34	504/275	-	

Lungime Segmente
1) Valorile lungimilor segmentelor sunt obţinute din proiecţie în plan.

Punct început	X / Y	Punct sfârşit	X / Y	Lungime segment (** (m)
1	616.224,044 383.393,25	2	616.218,405 383.391,962	5.784
2	616.218,405 383.391,962	3	616.588,799 382.412,428	1047.224
3	616.588,799 382.412,428	4	616.594,407 382.413,796	5.772
4	616.594,407 382.413,796	1	616.224,044 383.393,25	1047.138

**** Lungimile segmentelor sunt determinate în planul de proiecţie Stereo 70 şi sunt rotunjite la 1 milimetru.**
***** Distanţa dintre puncte este formată din segmente cumulate ce sunt mai mici decât valoarea 1 milimetru.**

Extrasul de carte funciară generat prin sistemul informatic integrat al ANCPI conține informațiile din cartea funciară active la data generării. Acesta este valabil în condițiile prevăzute de art. 7 din Legea nr. 455/2001, coroborat cu art. 3 din O.U.G. nr. 41/2016, exclusiv în mediul electronic, pentru activități și procese administrative prevăzute de legislația în vigoare. Valabilitatea poate fi extinsă și în forma fizică a documentului, fără semnătură olografă, cu acceptul expres sau procedural al instituției publice ori entității care a solicitat prezentarea acestui extras.
Verificarea corectitudinii și realității informațiilor conținute de document se poate face la adresa **www.ancpi.ro/verificare**, folosind codul de verificare online disponibil în antet. Codul de verificare este valabil 30 de zile calendaristice de la momentul generării documentului.

Data și ora generării,
04/08/2025, 13:51

Acest document se eliberează gratuit pentru proprietarii imobilelor. Pentru alți solicitanți, costul extrasului este de 25 de lei la ghișeu, respectiv 20 de lei dacă este obținut online prin platforma http://epay.ancpi.ro

Oficiul de Cadastru şi Publicitate Imobiliară PRAHOVA
Biroul de Cadastru şi Publicitate Imobiliară Ploieşti

PLOIESTI, Str. Unirii nr. 2, Cod postal 100043, Tel: (0244) 51 95 69, Fax: (0244) 59 22 95

Nr.cerere	**131243**
Ziua	**01**
Luna	**08**
Anul	**2025**

Extras de Plan Cadastral de Carte Funciară pentru Imobil număr cadastral 30889 / UAT Fulga

TEREN Extravilan
Adresa: Jud. Prahova, UAT Fulga

Comuna/Oraş/Municipiu: Fulga

Nr. cadastral	Suprafaţa măsurată	Observaţii / Referinţe
30889	6500	

* Suprafaţa este determinată in planul de proiecţie Stereo 70.

DETALII LINIARE IMOBIL

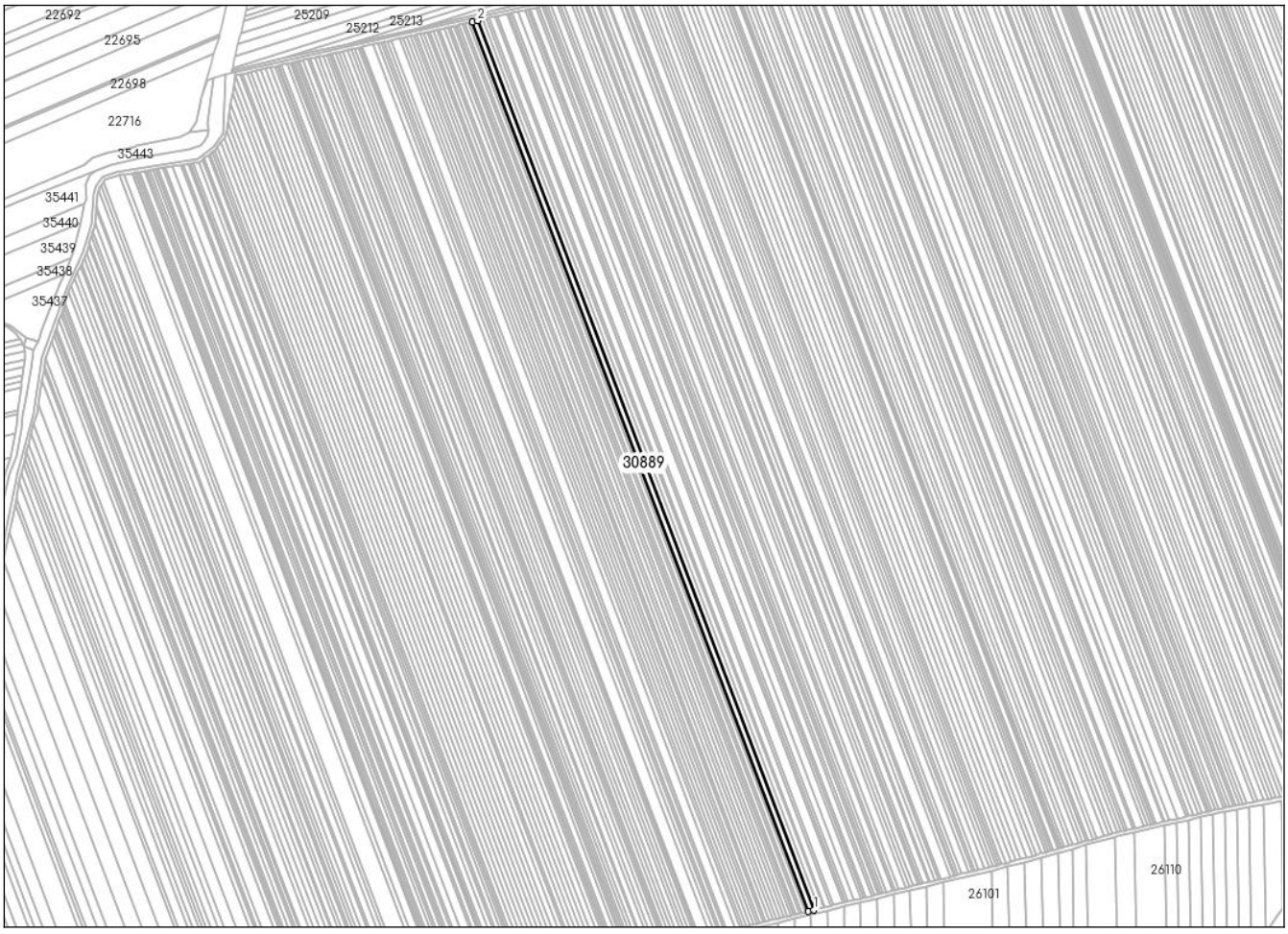

Incadrare in zonă
scara 1:10000



Date referitoare la teren

Crt	Categoria de folosință	Intra vilan	Suprafaţa (mp)	Tarla	Parcelă	Observaţii / Referinţe
1	arabil	NU	6.500	34	504/276	
	TOTAL:		**6.500**			

Date referitoare la construcţii

Crt	Numar	Destinaţie construcţie	Supraf. (mp)	Situaţie juridică	Observaţii / Referinţe
Imobilul nu are in componență construcții					

Lungime Segmente
1) Valorile lungimilor segmentelor sunt obţinute din proiecţie în plan.

Punct început	X / Y	Punct sfârşit	X / Y	Lungime segment (** (m)
1	616.588,799 382.412,428	2	616.218,405 383.391,962	1047.224
2	616.218,405 383.391,962	3	616.212,298 383.390,567	6.264
3	616.212,298 383.390,567	4	616.582,723 382.410,947	1047.316
4	616.582,723 382.410,947	1	616.588,799 382.412,428	6.254

**** Lungimile segmentelor sunt determinate în planul de proiecţie Stereo 70 şi sunt rotunjite la 1 milimetru.**
***** Distanţa dintre puncte este formată din segmente cumulate ce sunt mai mici decât valoarea 1 milimetru.**

Certific că informațiile din prezentul extras sunt conforme cu datele din planul cadastral de carte funciară al OCPI PRAHOVA la data: 04-08-2025
Situația prezentată poate face obiectul unor modificări ulterioare, in condițiile Legii cadastrului și publicității imobiliare nr. 7/1996, republicată.

Consilier/Inspector de specialitate,

Ancuța-Elena Constantin

Oficiul de Cadastru şi Publicitate Imobiliară PRAHOVA
Biroul de Cadastru şi Publicitate Imobiliară Ploieşti

Nr. cerere	131243
Ziua	01
Luna	08
Anul	2025

Cod verificare
100192385593

EXTRAS DE CARTE FUNCIARĂ
PENTRU INFORMARE

Carte Funciară Nr. 30889 Fulga

A. Partea I. Descrierea imobilului

TEREN Extravilan

Adresa: Jud. Prahova, UAT Fulga

Nr. Crt	Nr. cadastral Nr. topografic	Suprafaţa* (mp)	Observaţii / Referinţe
A1	30889	6.500	Teren neimprejmuit;

B. Partea II. Proprietari şi acte

Înscrieri privitoare la dreptul de proprietate şi alte drepturi reale		Referinţe
131243 / 01/08/2025		
Registrul Cadastral al Imobilelor (UAT Fulga); Act Normativ lg.7/1996 emis de Parlamentul Romaniei;		
B1	Se infiinteaza cartea funciara a imobilului 30889 ca urmare a finalizarii inregistrarii sistematice. Imobilul se gaseste in registrul cadastral al imobilelor sub numarul 8200.	A1
Act Notarial nr. 168, din 07/07/1994 emis de BNP ION HURDUC (CERTIFICAT DE MOSTENITOR;);		
B2	Intabulare, drept de PROPRIETATE, dobandit prin Succesiune, cota actuala 1/1	A1
	1) **ZECHERU ION**	

C. Partea III. SARCINI .

Inscrieri privind dezmembrămintele dreptului de proprietate, drepturi reale de garanţie şi sarcini	Referinţe
NU SUNT	

Anexa Nr. 1 La Partea I

Teren

Nr cadastral	Suprafaţa (mp)*	Observaţii / Referinţe
30889	6.500	

* Suprafaţa este determinată in planul de proiecţie Stereo 70.

DETALII LINIARE IMOBIL

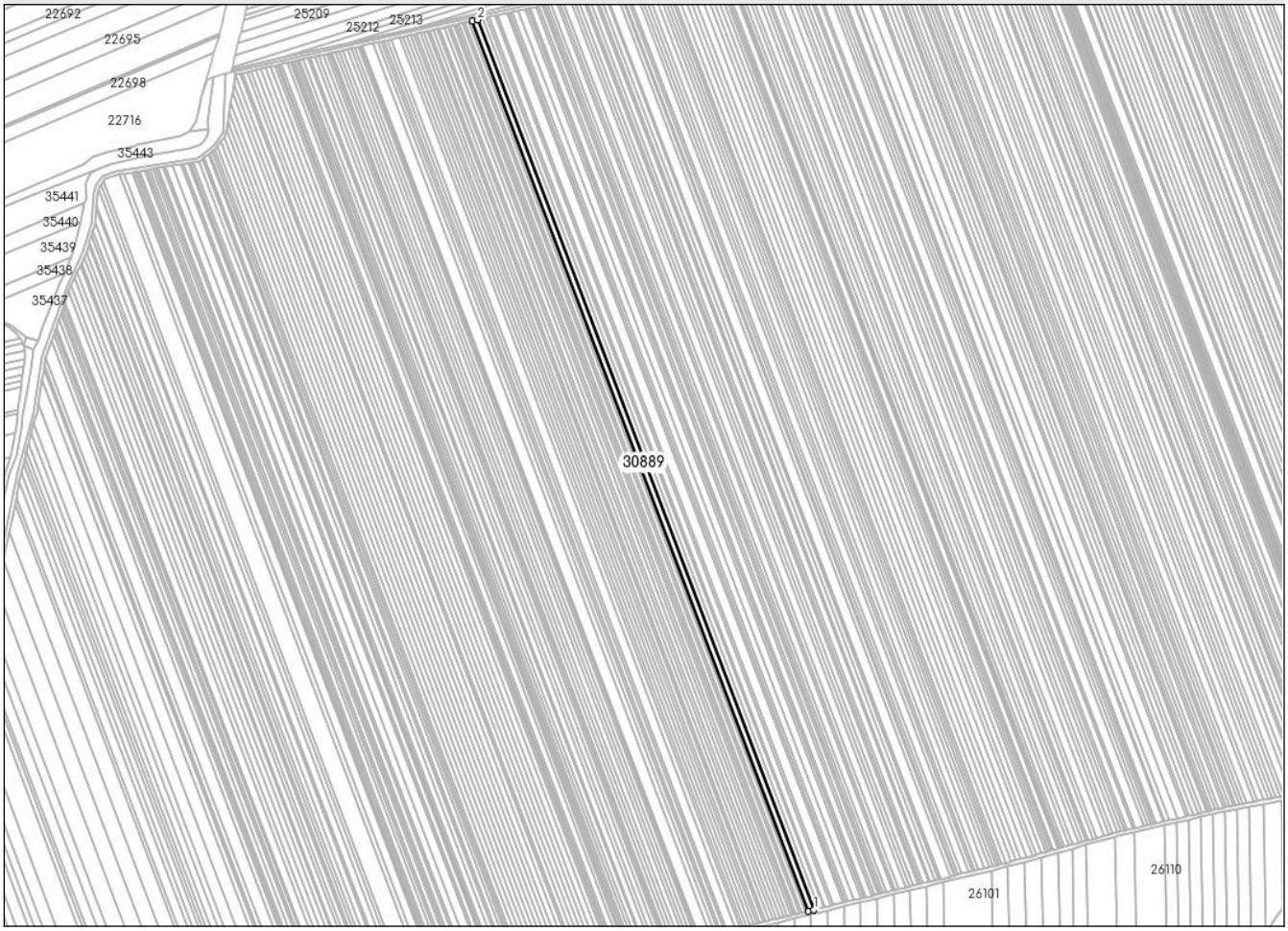

Date referitoare la teren

Nr Crt	Categorie folosinţă	Intra vilan	Suprafaţa (mp)	Tarla	Parcelă	Nr. topo	Observaţii / Referinţe
1	arabil	NU	6.500	34	504/276	-	

Lungime Segmente
1) Valorile lungimilor segmentelor sunt obţinute din proiecţie în plan.

Punct început	X / Y	Punct sfârşit	X / Y	Lungime segment (** (m)
1	616.588,799 382.412,428	2	616.218,405 383.391,962	1047.224
2	616.218,405 383.391,962	3	616.212,298 383.390,567	6.264
3	616.212,298 383.390,567	4	616.582,723 382.410,947	1047.316
4	616.582,723 382.410,947	1	616.588,799 382.412,428	6.254

**** Lungimile segmentelor sunt determinate în planul de proiecţie Stereo 70 şi sunt rotunjite la 1 milimetru.**
***** Distanţa dintre puncte este formată din segmente cumulate ce sunt mai mici decât valoarea 1 milimetru.**

Extrasul de carte funciară generat prin sistemul informatic integrat al ANCPI conține informațiile din cartea funciară active la data generării. Acesta este valabil în condițiile prevăzute de art. 7 din Legea nr. 455/2001, coroborat cu art. 3 din O.U.G. nr. 41/2016, exclusiv în mediul electronic, pentru activități și procese administrative prevăzute de legislația în vigoare. Valabilitatea poate fi extinsă și în forma fizică a documentului, fără semnătură olografă, cu acceptul expres sau procedural al instituției publice ori entității care a solicitat prezentarea acestui extras.
Verificarea corectitudinii și realității informațiilor conținute de document se poate face la adresa **www.ancpi.ro/verificare**, folosind codul de verificare online disponibil în antet. Codul de verificare este valabil 30 de zile calendaristice de la momentul generării documentului.

Data și ora generării,
04/08/2025, 13:51

Acest document se eliberează gratuit pentru proprietarii imobilelor. Pentru alți solicitanți, costul extrasului este de 25 de lei la ghișeu, respectiv 20 de lei dacă este obținut online prin platforma http://epay.ancpi.ro

Oficiul de Cadastru şi Publicitate Imobiliară PRAHOVA
Biroul de Cadastru şi Publicitate Imobiliară Ploieşti

PLOIESTI, Str. Unirii nr. 2, Cod postal 100043, Tel: (0244) 51 95 69, Fax: (0244) 59 22 95

Nr.cerere	**131242**
Ziua	**01**
Luna	**08**
Anul	**2025**

Extras de Plan Cadastral de Carte Funciară pentru Imobil număr cadastral 30888 / UAT Fulga

TEREN Extravilan
Adresa: Jud. Prahova, UAT Fulga

Comuna/Oraş/Municipiu: Fulga

Nr. cadastral	Suprafaţa măsurată	Observaţii / Referinţe
30888	4000	

* Suprafaţa este determinată in planul de proiecţie Stereo 70.

DETALII LINIARE IMOBIL



Incadrare in zonă
scara 1:10000



Date referitoare la teren

Crt	Categoria de folosință	Intra vilan	Suprafaţa (mp)	Tarla	Parcelă	Observaţii / Referinţe
1	arabil	NU	4.000	34	504/277	
	TOTAL:		**4.000**			

Date referitoare la construcţii

Crt	Numar	Destinaţie construcţie	Supraf. (mp)	Situaţie juridică	Observaţii / Referinţe
Imobilul nu are in componență construcții					

Lungime Segmente
1) Valorile lungimilor segmentelor sunt obţinute din proiecţie în plan.

Punct început	X / Y	Punct sfârşit	X / Y	Lungime segment (** (m)
1	616.582,723 382.410,947	2	616.212,298 383.390,567	1047.316
2	616.212,298 383.390,567	3	616.208,539 383.389,708	3.856
3	616.208,539 383.389,708	4	616.578,985 382.410,035	1047.373
4	616.578,985 382.410,035	1	616.582,723 382.410,947	3.848

**** Lungimile segmentelor sunt determinate în planul de proiecţie Stereo 70 şi sunt rotunjite la 1 milimetru.**
***** Distanţa dintre puncte este formată din segmente cumulate ce sunt mai mici decât valoarea 1 milimetru.**

Certific că informațiile din prezentul extras sunt conforme cu datele din planul cadastral de carte funciară al OCPI PRAHOVA la data: 04-08-2025
Situația prezentată poate face obiectul unor modificări ulterioare, in condițiile Legii cadastrului și publicității imobiliare nr. 7/1996, republicată.

Consilier/Inspector de specialitate,

Ancuța-Elena Constantin

Oficiul de Cadastru şi Publicitate Imobiliară PRAHOVA
Biroul de Cadastru şi Publicitate Imobiliară Ploieşti

Nr. cerere	131242
Ziua	01
Luna	08
Anul	2025

Cod verificare
100192385592

EXTRAS DE CARTE FUNCIARĂ
PENTRU INFORMARE

Carte Funciară Nr. 30888 Fulga

A. Partea I. Descrierea imobilului

TEREN Extravilan

Adresa: Jud. Prahova, UAT Fulga

Nr. Crt	Nr. cadastral Nr. topografic	Suprafaţa* (mp)	Observaţii / Referinţe
A1	30888	4.000	Teren neimprejmuit;

B. Partea II. Proprietari şi acte

Înscrieri privitoare la dreptul de proprietate şi alte drepturi reale		Referinţe
131242 / 01/08/2025		
Registrul Cadastral al Imobilelor (UAT Fulga); Act Normativ lg.7/1996 emis de Parlamentul Romaniei;		
B1	Se infiinteaza cartea funciara a imobilului 30888 ca urmare a finalizarii inregistrarii sistematice. Imobilul se gaseste in registrul cadastral al imobilelor sub numarul 8199.	A1
Hotarare Judecatoreasca nr. 1047, din 13/09/2007 emis de JUDECATORIA MIZIL, JUDETUL PRAHOVA (SENTINTA CIVILA; INCHEIERE DE INDREPTARE EROARE MATERIALA DIN 17.10.2007);		
B2	Intabulare, drept de PROPRIETATE, dobandit prin Hotarare Judecatoreasca, cota actuala 1/1	A1
	1) **PANĂ GHEORGHE**	

C. Partea III. SARCINI .

Inscrieri privind dezmembrămintele dreptului de proprietate, drepturi reale de garanţie şi sarcini	Referinţe
NU SUNT	

Anexa Nr. 1 La Partea I

Teren

Nr cadastral	Suprafaţa (mp)*	Observaţii / Referinţe
30888	4.000	

* Suprafaţa este determinată in planul de proiecţie Stereo 70.

DETALII LINIARE IMOBIL



Date referitoare la teren

Nr Crt	Categorie folosinţă	Intra vilan	Suprafaţa (mp)	Tarla	Parcelă	Nr. topo	Observaţii / Referinţe
1	arabil	NU	4.000	34	504/277	-	

Lungime Segmente
1) Valorile lungimilor segmentelor sunt obţinute din proiecţie în plan.

Punct început	X / Y	Punct sfârşit	X / Y	Lungime segment (** (m)
1	616.582,723 382.410,947	2	616.212,298 383.390,567	1047.316
2	616.212,298 383.390,567	3	616.208,539 383.389,708	3.856
3	616.208,539 383.389,708	4	616.578,985 382.410,035	1047.373
4	616.578,985 382.410,035	1	616.582,723 382.410,947	3.848

**** Lungimile segmentelor sunt determinate în planul de proiecţie Stereo 70 şi sunt rotunjite la 1 milimetru.**
***** Distanţa dintre puncte este formată din segmente cumulate ce sunt mai mici decât valoarea 1 milimetru.**

Extrasul de carte funciară generat prin sistemul informatic integrat al ANCPI conține informațiile din cartea funciară active la data generării. Acesta este valabil în condițiile prevăzute de art. 7 din Legea nr. 455/2001, coroborat cu art. 3 din O.U.G. nr. 41/2016, exclusiv în mediul electronic, pentru activități și procese administrative prevăzute de legislația în vigoare. Valabilitatea poate fi extinsă și în forma fizică a documentului, fără semnătură olografă, cu acceptul expres sau procedural al instituției publice ori entității care a solicitat prezentarea acestui extras.
Verificarea corectitudinii și realității informațiilor conținute de document se poate face la adresa **www.ancpi.ro/verificare**, folosind codul de verificare online disponibil în antet. Codul de verificare este valabil 30 de zile calendaristice de la momentul generării documentului.

Data și ora generării,
04/08/2025, 13:51

Acest document se eliberează gratuit pentru proprietarii imobilelor. Pentru alți solicitanți, costul extrasului este de 25 de lei la ghișeu, respectiv 20 de lei dacă este obținut online prin platforma http://epay.ancpi.ro

Oficiul de Cadastru şi Publicitate Imobiliară PRAHOVA
Biroul de Cadastru şi Publicitate Imobiliară Ploieşti

PLOIESTI, Str. Unirii nr. 2, Cod postal 100043, Tel: (0244) 51 95 69, Fax: (0244) 59 22 95

Nr.cerere	**131241**
Ziua	**01**
Luna	**08**
Anul	**2025**

Extras de Plan Cadastral de Carte Funciară pentru Imobil număr cadastral 30887 / UAT Fulga

TEREN Extravilan
Adresa: Jud. Prahova, UAT Fulga

Comuna/Oraş/Municipiu: Fulga

Nr. cadastral	Suprafaţa măsurată	Observaţii / Referinţe
30887	4000	

* Suprafaţa este determinată in planul de proiecţie Stereo 70.

DETALII LINIARE IMOBIL



Incadrare in zonă
scara 1:10000



Date referitoare la teren

Crt	Categoria de folosință	Intra vilan	Suprafaţa (mp)	Tarla	Parcelă	Observaţii / Referinţe
1	arabil	NU	4.000	34	504/278	
	TOTAL:		**4.000**			

Date referitoare la construcţii

Crt	Numar	Destinaţie construcţie	Supraf. (mp)	Situaţie juridică	Observaţii / Referinţe
Imobilul nu are in componență construcții					

Lungime Segmente
1) Valorile lungimilor segmentelor sunt obţinute din proiecţie în plan.

Punct început	X / Y	Punct sfârşit	X / Y	Lungime segment (** (m)
1	616.578,985 382.410,035	2	616.208,539 383.389,708	1047.373
2	616.208,539 383.389,708	3	616.204,781 383.388,849	3.855
3	616.204,781 383.388,849	4	616.575,247 382.409,124	1047.428
4	616.575,247 382.409,124	1	616.578,985 382.410,035	3.847

**** Lungimile segmentelor sunt determinate în planul de proiecţie Stereo 70 şi sunt rotunjite la 1 milimetru.**
***** Distanţa dintre puncte este formată din segmente cumulate ce sunt mai mici decât valoarea 1 milimetru.**

Certific că informațiile din prezentul extras sunt conforme cu datele din planul cadastral de carte funciară al OCPI PRAHOVA la data: 04-08-2025
Situația prezentată poate face obiectul unor modificări ulterioare, in condițiile Legii cadastrului și publicității imobiliare nr. 7/1996, republicată.

Consilier/Inspector de specialitate,

Ancuța-Elena Constantin

Oficiul de Cadastru şi Publicitate Imobiliară PRAHOVA
Biroul de Cadastru şi Publicitate Imobiliară Ploieşti

Nr. cerere	131241
Ziua	01
Luna	08
Anul	2025

Cod verificare
100192385591

EXTRAS DE CARTE FUNCIARĂ
PENTRU INFORMARE

Carte Funciară Nr. 30887 Fulga

A. Partea I. Descrierea imobilului

TEREN Extravilan

Adresa: Jud. Prahova, UAT Fulga

Nr. Crt	Nr. cadastral Nr. topografic	Suprafaţa* (mp)	Observaţii / Referinţe
A1	30887	4.000	Teren neimprejmuit;

B. Partea II. Proprietari şi acte

Înscrieri privitoare la dreptul de proprietate şi alte drepturi reale		Referinţe
131241 / 01/08/2025		
Registrul Cadastral al Imobilelor (UAT Fulga); Act Normativ lg.7/1996 emis de Parlamentul Romaniei;		
B1	Se infiinteaza cartea funciara a imobilului 30887 ca urmare a finalizarii inregistrarii sistematice. Imobilul se gaseste in registrul cadastral al imobilelor sub numarul 8198.	A1
Act Administrativ nr. 78283, din 06/01/1999 emis de CJSDPAT PRAHOVA (TITLU DE PROPRIETATE;);		
B2	Intabulare, drept de PROPRIETATE, dobandit prin Reconstituire, cota actuala 1/1	A1
	1) **PĂUN PARASCHIVA** 2) **COSTACHE GHEORGHE** 3) **COSTACHE ION** 4) **PARASCHIV ECATERINA**	

C. Partea III. SARCINI .

Inscrieri privind dezmembrămintele dreptului de proprietate, drepturi reale de garanţie şi sarcini	Referinţe
NU SUNT	

Anexa Nr. 1 La Partea I

Teren

Nr cadastral	Suprafaţa (mp)*	Observaţii / Referinţe
30887	4.000	

* Suprafaţa este determinată in planul de proiecţie Stereo 70.

DETALII LINIARE IMOBIL



Date referitoare la teren

Nr Crt	Categorie folosinţă	Intra vilan	Suprafaţa (mp)	Tarla	Parcelă	Nr. topo	Observaţii / Referinţe
1	arabil	NU	4.000	34	504/278	-	

Lungime Segmente
1) Valorile lungimilor segmentelor sunt obţinute din proiecţie în plan.

Punct început	X / Y	Punct sfârşit	X / Y	Lungime segment (** (m)
1	616.578,985 382.410,035	2	616.208,539 383.389,708	1047.373
2	616.208,539 383.389,708	3	616.204,781 383.388,849	3.855
3	616.204,781 383.388,849	4	616.575,247 382.409,124	1047.428
4	616.575,247 382.409,124	1	616.578,985 382.410,035	3.847

**** Lungimile segmentelor sunt determinate în planul de proiecţie Stereo 70 şi sunt rotunjite la 1 milimetru.**
***** Distanţa dintre puncte este formată din segmente cumulate ce sunt mai mici decât valoarea 1 milimetru.**

Extrasul de carte funciară generat prin sistemul informatic integrat al ANCPI conține informațiile din cartea funciară active la data generării. Acesta este valabil în condițiile prevăzute de art. 7 din Legea nr. 455/2001, coroborat cu art. 3 din O.U.G. nr. 41/2016, exclusiv în mediul electronic, pentru activități și procese administrative prevăzute de legislația în vigoare. Valabilitatea poate fi extinsă și în forma fizică a documentului, fără semnătură olografă, cu acceptul expres sau procedural al instituției publice ori entității care a solicitat prezentarea acestui extras.
Verificarea corectitudinii și realității informațiilor conținute de document se poate face la adresa **www.ancpi.ro/verificare**, folosind codul de verificare online disponibil în antet. Codul de verificare este valabil 30 de zile calendaristice de la momentul generării documentului.

Data și ora generării,
04/08/2025, 13:51

Acest document se eliberează gratuit pentru proprietarii imobilelor. Pentru alți solicitanți, costul extrasului este de 25 de lei la ghișeu, respectiv 20 de lei dacă este obținut online prin platforma http://epay.ancpi.ro

Oficiul de Cadastru şi Publicitate Imobiliară PRAHOVA
Biroul de Cadastru şi Publicitate Imobiliară Ploieşti

PLOIESTI, Str. Unirii nr. 2, Cod postal 100043, Tel: (0244) 51 95 69, Fax: (0244) 59 22 95

Nr.cerere	**131240**
Ziua	**01**
Luna	**08**
Anul	**2025**

Extras de Plan Cadastral de Carte Funciară pentru Imobil număr cadastral 30886 / UAT Fulga

TEREN Extravilan
Adresa: Jud. Prahova, UAT Fulga

Comuna/Oraş/Municipiu: Fulga

Nr. cadastral	Suprafaţa măsurată	Observaţii / Referinţe
30886	3000	

* Suprafaţa este determinată in planul de proiecţie Stereo 70.

DETALII LINIARE IMOBIL



Incadrare in zonă
scara 1:10000



Date referitoare la teren

Crt	Categoria de folosință	Intra vilan	Suprafaţa (mp)	Tarla	Parcelă	Observaţii / Referinţe
1	arabil	NU	3.000	34	504/279	
	TOTAL:		**3.000**			

Date referitoare la construcţii

Crt	Numar	Destinaţie construcţie	Supraf. (mp)	Situaţie juridică	Observaţii / Referinţe
Imobilul nu are in componență construcții					

Lungime Segmente
1) Valorile lungimilor segmentelor sunt obţinute din proiecţie în plan.

Punct început	X / Y	Punct sfârşit	X / Y	Lungime segment (** (m)
1	616.575,247 382.409,124	2	616.204,781 383.388,849	1047.428
2	616.204,781 383.388,849	3	616.201,962 383.388,206	2.891
3	616.201,962 383.388,206	4	616.572,443 382.408,44	1047.472
4	616.572,443 382.408,44	1	616.575,247 382.409,124	2.886

**** Lungimile segmentelor sunt determinate în planul de proiecţie Stereo 70 şi sunt rotunjite la 1 milimetru.**
***** Distanţa dintre puncte este formată din segmente cumulate ce sunt mai mici decât valoarea 1 milimetru.**

Certific că informațiile din prezentul extras sunt conforme cu datele din planul cadastral de carte funciară al OCPI PRAHOVA la data: 04-08-2025
Situația prezentată poate face obiectul unor modificări ulterioare, in condițiile Legii cadastrului și publicității imobiliare nr. 7/1996, republicată.

Consilier/Inspector de specialitate,

Ancuța-Elena Constantin

Oficiul de Cadastru şi Publicitate Imobiliară PRAHOVA
Biroul de Cadastru şi Publicitate Imobiliară Ploieşti

Nr. cerere	131240
Ziua	01
Luna	08
Anul	2025

Cod verificare
100192385590

EXTRAS DE CARTE FUNCIARĂ
PENTRU INFORMARE

Carte Funciară Nr. 30886 Fulga

A. Partea I. Descrierea imobilului

TEREN Extravilan

Adresa: Jud. Prahova, UAT Fulga

Nr. Crt	Nr. cadastral Nr. topografic	Suprafaţa* (mp)	Observaţii / Referinţe
A1	30886	3.000	Teren neimprejmuit;

B. Partea II. Proprietari şi acte

Înscrieri privitoare la dreptul de proprietate şi alte drepturi reale		Referinţe
131240 / 01/08/2025		
Registrul Cadastral al Imobilelor (UAT Fulga); Act Normativ lg.7/1996 emis de Parlamentul Romaniei;		
B1	Se infiinteaza cartea funciara a imobilului 30886 ca urmare a finalizarii inregistrarii sistematice. Imobilul se gaseste in registrul cadastral al imobilelor sub numarul 8197.	A1
Act Administrativ nr. 81962, din 08/07/1999 emis de CJSDPAT PRAHOVA (TITLU DE PROPRIETATE;);		
B2	Intabulare, drept de PROPRIETATE, dobandit prin Reconstituire, cota actuala 1/1	A1
	1) **CRISTEA MARIN**	

C. Partea III. SARCINI .

Inscrieri privind dezmembrămintele dreptului de proprietate, drepturi reale de garanţie şi sarcini	Referinţe
NU SUNT	

Anexa Nr. 1 La Partea I

Teren

Nr cadastral	Suprafaţa (mp)*	Observaţii / Referinţe
30886	3.000	

* Suprafaţa este determinată in planul de proiecţie Stereo 70.

DETALII LINIARE IMOBIL



Date referitoare la teren

Nr Crt	Categorie folosinţă	Intra vilan	Suprafaţa (mp)	Tarla	Parcelă	Nr. topo	Observaţii / Referinţe
1	arabil	NU	3.000	34	504/279	-	

Lungime Segmente
1) Valorile lungimilor segmentelor sunt obţinute din proiecţie în plan.

Punct început	X / Y	Punct sfârşit	X / Y	Lungime segment (** (m)
1	616.575,247 382.409,124	2	616.204,781 383.388,849	1047.428
2	616.204,781 383.388,849	3	616.201,962 383.388,206	2.891
3	616.201,962 383.388,206	4	616.572,443 382.408,44	1047.472
4	616.572,443 382.408,44	1	616.575,247 382.409,124	2.886

**** Lungimile segmentelor sunt determinate în planul de proiecţie Stereo 70 şi sunt rotunjite la 1 milimetru.**
***** Distanţa dintre puncte este formată din segmente cumulate ce sunt mai mici decât valoarea 1 milimetru.**

Extrasul de carte funciară generat prin sistemul informatic integrat al ANCPI conține informațiile din cartea funciară active la data generării. Acesta este valabil în condițiile prevăzute de art. 7 din Legea nr. 455/2001, coroborat cu art. 3 din O.U.G. nr. 41/2016, exclusiv în mediul electronic, pentru activități și procese administrative prevăzute de legislația în vigoare. Valabilitatea poate fi extinsă și în forma fizică a documentului, fără semnătură olografă, cu acceptul expres sau procedural al instituției publice ori entității care a solicitat prezentarea acestui extras.
Verificarea corectitudinii și realității informațiilor conținute de document se poate face la adresa **www.ancpi.ro/verificare**, folosind codul de verificare online disponibil în antet. Codul de verificare este valabil 30 de zile calendaristice de la momentul generării documentului.

Data și ora generării,
04/08/2025, 13:51

Acest document se eliberează gratuit pentru proprietarii imobilelor. Pentru alți solicitanți, costul extrasului este de 25 de lei la ghișeu, respectiv 20 de lei dacă este obținut online prin platforma http://epay.ancpi.ro

Oficiul de Cadastru şi Publicitate Imobiliară PRAHOVA
Biroul de Cadastru şi Publicitate Imobiliară Ploieşti

PLOIESTI, Str. Unirii nr. 2, Cod postal 100043, Tel: (0244) 51 95 69, Fax: (0244) 59 22 95

Nr.cerere	**131239**
Ziua	**01**
Luna	**08**
Anul	**2025**

Extras de Plan Cadastral de Carte Funciară pentru Imobil număr cadastral 30885 / UAT Fulga

TEREN Extravilan
Adresa: Jud. Prahova, UAT Fulga

Comuna/Oraş/Municipiu: Fulga

Nr. cadastral	Suprafaţa măsurată	Observaţii / Referinţe
30885	4000	

* Suprafaţa este determinată in planul de proiecţie Stereo 70.

DETALII LINIARE IMOBIL



Incadrare in zonă
scara 1:10000



Date referitoare la teren

Crt	Categoria de folosință	Intra vilan	Suprafaţa (mp)	Tarla	Parcelă	Observaţii / Referinţe
1	arabil	NU	4.000	34	504/280	
	TOTAL:		**4.000**			

Date referitoare la construcţii

Crt	Numar	Destinaţie construcţie	Supraf. (mp)	Situaţie juridică	Observaţii / Referinţe
Imobilul nu are in componență construcții					

Lungime Segmente
1) Valorile lungimilor segmentelor sunt obţinute din proiecţie în plan.

Punct început	X / Y	Punct sfârşit	X / Y	Lungime segment (** (m)
1	616.201,962 383.388,206	2	616.198,204 383.387,347	3.855
2	616.198,204 383.387,347	3	616.568,705 382.407,529	1047.528
3	616.568,705 382.407,529	4	616.572,443 382.408,44	3.847
4	616.572,443 382.408,44	1	616.201,962 383.388,206	1047.472

**** Lungimile segmentelor sunt determinate în planul de proiecţie Stereo 70 şi sunt rotunjite la 1 milimetru.**
***** Distanţa dintre puncte este formată din segmente cumulate ce sunt mai mici decât valoarea 1 milimetru.**

Certific că informațiile din prezentul extras sunt conforme cu datele din planul cadastral de carte funciară al OCPI PRAHOVA la data: 04-08-2025
Situația prezentată poate face obiectul unor modificări ulterioare, in condițiile Legii cadastrului și publicității imobiliare nr. 7/1996, republicată.

Consilier/Inspector de specialitate,

Ancuța-Elena Constantin

Oficiul de Cadastru şi Publicitate Imobiliară PRAHOVA
Biroul de Cadastru şi Publicitate Imobiliară Ploieşti

Nr. cerere	131239
Ziua	01
Luna	08
Anul	2025

Cod verificare
100192385588

EXTRAS DE CARTE FUNCIARĂ
PENTRU INFORMARE

Carte Funciară Nr. 30885 Fulga

A. Partea I. Descrierea imobilului

TEREN Extravilan

Adresa: Jud. Prahova, UAT Fulga

Nr. Crt	Nr. cadastral Nr. topografic	Suprafaţa* (mp)	Observaţii / Referinţe
A1	30885	4.000	Teren neimprejmuit;

B. Partea II. Proprietari şi acte

Înscrieri privitoare la dreptul de proprietate şi alte drepturi reale		Referinţe
131239 / 01/08/2025		
Registrul Cadastral al Imobilelor (UAT Fulga); Act Normativ lg.7/1996 emis de Parlamentul Romaniei;		
B1	Se infiinteaza cartea funciara a imobilului 30885 ca urmare a finalizarii inregistrarii sistematice. Imobilul se gaseste in registrul cadastral al imobilelor sub numarul 8196.	A1
Act Administrativ nr. 81933, din 11/06/1999 emis de CJSDPAT PRAHOVA (TITLU DE PROPRIETATE;);		
B2	Intabulare, drept de PROPRIETATE, dobandit prin Reconstituire, cota actuala 1/1	A1
	1) **MIHALCEA TUDOR**	

C. Partea III. SARCINI .

Inscrieri privind dezmembrămintele dreptului de proprietate, drepturi reale de garanţie şi sarcini	Referinţe
NU SUNT	

Anexa Nr. 1 La Partea I

Teren

Nr cadastral	Suprafaţa (mp)*	Observaţii / Referinţe
30885	4.000	

* Suprafaţa este determinată in planul de proiecţie Stereo 70.

DETALII LINIARE IMOBIL



Date referitoare la teren

Nr Crt	Categorie folosinţă	Intra vilan	Suprafaţa (mp)	Tarla	Parcelă	Nr. topo	Observaţii / Referinţe
1	arabil	NU	4.000	34	504/280	-	

Lungime Segmente
1) Valorile lungimilor segmentelor sunt obţinute din proiecţie în plan.

Punct început	X / Y	Punct sfârşit	X / Y	Lungime segment (** (m)
1	616.201,962 383.388,206	2	616.198,204 383.387,347	3.855
2	616.198,204 383.387,347	3	616.568,705 382.407,529	1047.528
3	616.568,705 382.407,529	4	616.572,443 382.408,44	3.847
4	616.572,443 382.408,44	1	616.201,962 383.388,206	1047.472

**** Lungimile segmentelor sunt determinate în planul de proiecţie Stereo 70 şi sunt rotunjite la 1 milimetru.**
***** Distanţa dintre puncte este formată din segmente cumulate ce sunt mai mici decât valoarea 1 milimetru.**

Extrasul de carte funciară generat prin sistemul informatic integrat al ANCPI conține informațiile din cartea funciară active la data generării. Acesta este valabil în condițiile prevăzute de art. 7 din Legea nr. 455/2001, coroborat cu art. 3 din O.U.G. nr. 41/2016, exclusiv în mediul electronic, pentru activități și procese administrative prevăzute de legislația în vigoare. Valabilitatea poate fi extinsă și în forma fizică a documentului, fără semnătură olografă, cu acceptul expres sau procedural al instituției publice ori entității care a solicitat prezentarea acestui extras.
Verificarea corectitudinii și realității informațiilor conținute de document se poate face la adresa **www.ancpi.ro/verificare**, folosind codul de verificare online disponibil în antet. Codul de verificare este valabil 30 de zile calendaristice de la momentul generării documentului.

Data și ora generării,
04/08/2025, 13:51

Acest document se eliberează gratuit pentru proprietarii imobilelor. Pentru alți solicitanți, costul extrasului este de 25 de lei la ghișeu, respectiv 20 de lei dacă este obținut online prin platforma http://epay.ancpi.ro

Oficiul de Cadastru şi Publicitate Imobiliară PRAHOVA
Biroul de Cadastru şi Publicitate Imobiliară Ploieşti

PLOIESTI, Str. Unirii nr. 2, Cod postal 100043, Tel: (0244) 51 95 69, Fax: (0244) 59 22 95

Nr.cerere	**131238**
Ziua	**01**
Luna	**08**
Anul	**2025**

Extras de Plan Cadastral de Carte Funciară pentru Imobil număr cadastral 30884 / UAT Fulga

TEREN Extravilan
Adresa: Jud. Prahova, UAT Fulga

Comuna/Oraş/Municipiu: Fulga

Nr. cadastral	Suprafaţa măsurată	Observaţii / Referinţe
30884	3000	

* Suprafaţa este determinată in planul de proiecţie Stereo 70.

DETALII LINIARE IMOBIL



Incadrare in zonă
scara 1:10000



Date referitoare la teren

Crt	Categoria de folosință	Intra vilan	Suprafaţa (mp)	Tarla	Parcelă	Observaţii / Referinţe
1	arabil	NU	3.000	34	504/281	
	TOTAL:		**3.000**			

Date referitoare la construcţii

Crt	Numar	Destinaţie construcţie	Supraf. (mp)	Situaţie juridică	Observaţii / Referinţe
Imobilul nu are in componență construcții					

Lungime Segmente
1) Valorile lungimilor segmentelor sunt obţinute din proiecţie în plan.

Punct început	X / Y	Punct sfârşit	X / Y	Lungime segment (** (m)
1	616.568,705 382.407,529	2	616.198,204 383.387,347	1047.528
2	616.198,204 383.387,347	3	616.195,386 383.386,703	2.891
3	616.195,386 383.386,703	4	616.565,902 382.406,845	1047.57
4	616.565,902 382.406,845	1	616.568,705 382.407,529	2.885

**** Lungimile segmentelor sunt determinate în planul de proiecţie Stereo 70 şi sunt rotunjite la 1 milimetru.**
***** Distanţa dintre puncte este formată din segmente cumulate ce sunt mai mici decât valoarea 1 milimetru.**

Certific că informațiile din prezentul extras sunt conforme cu datele din planul cadastral de carte funciară al OCPI PRAHOVA la data: 04-08-2025
Situația prezentată poate face obiectul unor modificări ulterioare, in condițiile Legii cadastrului și publicității imobiliare nr. 7/1996, republicată.

Consilier/Inspector de specialitate,

Ancuța-Elena Constantin

Oficiul de Cadastru şi Publicitate Imobiliară PRAHOVA
Biroul de Cadastru şi Publicitate Imobiliară Ploieşti

Nr. cerere	131238
Ziua	01
Luna	08
Anul	2025

Cod verificare
100192385587

EXTRAS DE CARTE FUNCIARĂ
PENTRU INFORMARE

Carte Funciară Nr. 30884 Fulga

A. Partea I. Descrierea imobilului

TEREN Extravilan

Adresa: Jud. Prahova, UAT Fulga

Nr. Crt	Nr. cadastral Nr. topografic	Suprafaţa* (mp)	Observaţii / Referinţe
A1	30884	3.000	Teren neimprejmuit;

B. Partea II. Proprietari şi acte

Înscrieri privitoare la dreptul de proprietate şi alte drepturi reale		Referinţe
131238 / 01/08/2025		
Registrul Cadastral al Imobilelor (UAT Fulga); Act Normativ lg.7/1996 emis de Parlamentul Romaniei;		
B1	Se infiinteaza cartea funciara a imobilului 30884 ca urmare a finalizarii inregistrarii sistematice. Imobilul se gaseste in registrul cadastral al imobilelor sub numarul 8195.	A1
Act Administrativ nr. 204536, din 20/03/2009 emis de CJSDPAT PRAHOVA (TITLU DE PROPRIETATE;);		
B2	Intabulare, drept de PROPRIETATE, dobandit prin Reconstituire, cota actuala 1/1	A1
	1) **MIHALCEA STEFAN** 2) **MIHALCEA DUMITRU** 3) **MIHALCEA ALEXANDRINA** 4) **MICU ELENA** 5) **MIHALCEA RADUCANU** 6) **BUGA MARIA** 7) **PUFULETE VASILICA** 8) **MIHALCEA MARIN**	

C. Partea III. SARCINI .

Inscrieri privind dezmembrămintele dreptului de proprietate, drepturi reale de garanţie şi sarcini	Referinţe
NU SUNT	

Anexa Nr. 1 La Partea I

Teren

Nr cadastral	Suprafaţa (mp)*	Observaţii / Referinţe
30884	3.000	

* Suprafaţa este determinată in planul de proiecţie Stereo 70.

DETALII LINIARE IMOBIL



Date referitoare la teren

Nr Crt	Categorie folosinţă	Intra vilan	Suprafaţa (mp)	Tarla	Parcelă	Nr. topo	Observaţii / Referinţe
1	arabil	NU	3.000	34	504/281	-	

Lungime Segmente
1) Valorile lungimilor segmentelor sunt obţinute din proiecţie în plan.

Punct început	X / Y	Punct sfârşit	X / Y	Lungime segment (** (m)
1	616.568,705 382.407,529	2	616.198,204 383.387,347	1047.528
2	616.198,204 383.387,347	3	616.195,386 383.386,703	2.891
3	616.195,386 383.386,703	4	616.565,902 382.406,845	1047.57
4	616.565,902 382.406,845	1	616.568,705 382.407,529	2.885

**** Lungimile segmentelor sunt determinate în planul de proiecţie Stereo 70 şi sunt rotunjite la 1 milimetru.**
***** Distanţa dintre puncte este formată din segmente cumulate ce sunt mai mici decât valoarea 1 milimetru.**

Extrasul de carte funciară generat prin sistemul informatic integrat al ANCPI conține informațiile din cartea funciară active la data generării. Acesta este valabil în condițiile prevăzute de art. 7 din Legea nr. 455/2001, coroborat cu art. 3 din O.U.G. nr. 41/2016, exclusiv în mediul electronic, pentru activități și procese administrative prevăzute de legislația în vigoare. Valabilitatea poate fi extinsă și în forma fizică a documentului, fără semnătură olografă, cu acceptul expres sau procedural al instituției publice ori entității care a solicitat prezentarea acestui extras.
Verificarea corectitudinii și realității informațiilor conținute de document se poate face la adresa **www.ancpi.ro/verificare**, folosind codul de verificare online disponibil în antet. Codul de verificare este valabil 30 de zile calendaristice de la momentul generării documentului.

Data și ora generării,
04/08/2025, 13:51

Acest document se eliberează gratuit pentru proprietarii imobilelor. Pentru alți solicitanți, costul extrasului este de 25 de lei la ghișeu, respectiv 20 de lei dacă este obținut online prin platforma http://epay.ancpi.ro

Oficiul de Cadastru şi Publicitate Imobiliară PRAHOVA
Biroul de Cadastru şi Publicitate Imobiliară Ploieşti

PLOIESTI, Str. Unirii nr. 2, Cod postal 100043, Tel: (0244) 51 95 69, Fax: (0244) 59 22 95

Nr.cerere	**131237**
Ziua	**01**
Luna	**08**
Anul	**2025**

Extras de Plan Cadastral de Carte Funciară pentru Imobil număr cadastral 30883 / UAT Fulga

TEREN Extravilan
Adresa: Jud. Prahova, UAT Fulga, T34, PA 504/282

Comuna/Oraş/Municipiu: Fulga

Nr. cadastral	Suprafaţa măsurată	Observaţii / Referinţe
30883	3000	imobil inscris in CF sporadic 22663;

* Suprafaţa este determinată in planul de proiecţie Stereo 70.

DETALII LINIARE IMOBIL

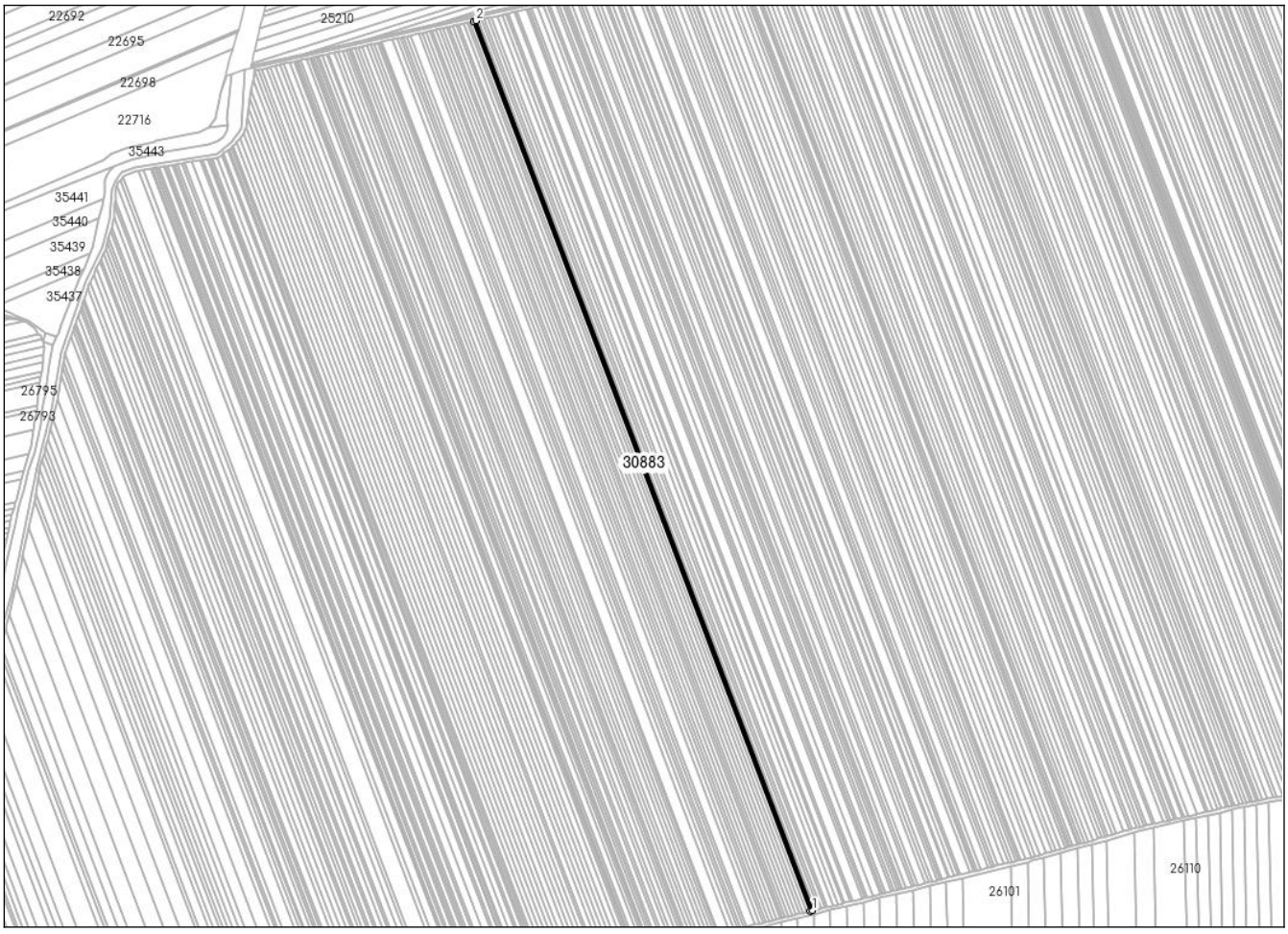

Incadrare in zonă
scara 1:10000



Date referitoare la teren

Crt	Categoria de folosință	Intra vilan	Suprafaţa (mp)	Tarla	Parcelă	Observaţii / Referinţe
1	arabil	NU	3.000	34	504/282	
	TOTAL:		**3.000**			

Date referitoare la construcţii

Crt	Numar	Destinaţie construcţie	Supraf. (mp)	Situaţie juridică	Observaţii / Referinţe
Imobilul nu are in componență construcții					

Lungime Segmente
1) Valorile lungimilor segmentelor sunt obţinute din proiecţie în plan.

Punct început	X / Y	Punct sfârşit	X / Y	Lungime segment (** (m)
1	616.565,902 382.406,845	2	616.195,386 383.386,703	1047.57
2	616.195,386 383.386,703	3	616.192,568 383.386,059	2.891
3	616.192,568 383.386,059	4	616.563,099 382.406,162	1047.612
4	616.563,099 382.406,162	1	616.565,902 382.406,845	2.885

**** Lungimile segmentelor sunt determinate în planul de proiecţie Stereo 70 şi sunt rotunjite la 1 milimetru.**
***** Distanţa dintre puncte este formată din segmente cumulate ce sunt mai mici decât valoarea 1 milimetru.**

Certific că informațiile din prezentul extras sunt conforme cu datele din planul cadastral de carte funciară al OCPI PRAHOVA la data: 04-08-2025
Situația prezentată poate face obiectul unor modificări ulterioare, in condițiile Legii cadastrului și publicității imobiliare nr. 7/1996, republicată.

Consilier/Inspector de specialitate,

Ancuța-Elena Constantin

Oficiul de Cadastru şi Publicitate Imobiliară PRAHOVA
Biroul de Cadastru şi Publicitate Imobiliară Ploieşti

Nr. cerere	131237
Ziua	01
Luna	08
Anul	2025

Cod verificare
100192385586

EXTRAS DE CARTE FUNCIARĂ
PENTRU INFORMARE

Carte Funciară Nr. 30883 Fulga

A. Partea I. Descrierea imobilului

TEREN Extravilan

Adresa: Jud. Prahova, UAT Fulga, T34, PA 504/282

Nr. Crt	Nr. cadastral Nr. topografic	Suprafaţa* (mp)	Observaţii / Referinţe
A1	30883	3.000	Teren neimprejmuit; imobil inscris in CF sporadic 22663;

B. Partea II. Proprietari şi acte

Înscrieri privitoare la dreptul de proprietate şi alte drepturi reale		Referinţe
131237 / 01/08/2025		
Registrul Cadastral al Imobilelor (UAT Fulga); Act Normativ lg.7/1996 emis de Parlamentul Romaniei;		
B1	Se infiinteaza cartea funciara a imobilului 30883 ca urmare a finalizarii inregistrarii sistematice. Imobilul se gaseste in registrul cadastral al imobilelor sub numarul 8194.	A1
Act Notarial nr. 1092, din 27/06/2024 emis de NP ILIE LOREDANA-IONELA;		
B2	Intabulare, drept de PROPRIETATEcumpărare, dobandit prin Conventie, cota actuala 1/1	A1
	1) **STOIAN GHEORGHE DORIN**	

C. Partea III. SARCINI .

Inscrieri privind dezmembrămintele dreptului de proprietate, drepturi reale de garanţie şi sarcini	Referinţe
NU SUNT	

Anexa Nr. 1 La Partea I

Teren

Nr cadastral	Suprafaţa (mp)*	Observaţii / Referinţe
30883	3.000	imobil inscris in CF sporadic 22663;

* Suprafaţa este determinată in planul de proiecţie Stereo 70.

DETALII LINIARE IMOBIL



Date referitoare la teren

Nr Crt	Categorie folosinţă	Intra vilan	Suprafaţa (mp)	Tarla	Parcelă	Nr. topo	Observaţii / Referinţe
1	arabil	NU	3.000	34	504/282	-	

Lungime Segmente
1) Valorile lungimilor segmentelor sunt obţinute din proiecţie în plan.

Punct început	X / Y	Punct sfârşit	X / Y	Lungime segment (** (m)
1	616.565,902 382.406,845	2	616.195,386 383.386,703	1047.57
2	616.195,386 383.386,703	3	616.192,568 383.386,059	2.891
3	616.192,568 383.386,059	4	616.563,099 382.406,162	1047.612
4	616.563,099 382.406,162	1	616.565,902 382.406,845	2.885

**** Lungimile segmentelor sunt determinate în planul de proiecţie Stereo 70 şi sunt rotunjite la 1 milimetru.**
***** Distanţa dintre puncte este formată din segmente cumulate ce sunt mai mici decât valoarea 1 milimetru.**

Extrasul de carte funciară generat prin sistemul informatic integrat al ANCPI conține informațiile din cartea funciară active la data generării. Acesta este valabil în condițiile prevăzute de art. 7 din Legea nr. 455/2001, coroborat cu art. 3 din O.U.G. nr. 41/2016, exclusiv în mediul electronic, pentru activități și procese administrative prevăzute de legislația în vigoare. Valabilitatea poate fi extinsă și în forma fizică a documentului, fără semnătură olografă, cu acceptul expres sau procedural al instituției publice ori entității care a solicitat prezentarea acestui extras.
Verificarea corectitudinii și realității informațiilor conținute de document se poate face la adresa **www.ancpi.ro/verificare**, folosind codul de verificare online disponibil în antet. Codul de verificare este valabil 30 de zile calendaristice de la momentul generării documentului.

Data și ora generării,
04/08/2025, 13:51

Acest document se eliberează gratuit pentru proprietarii imobilelor. Pentru alți solicitanți, costul extrasului este de 25 de lei la ghișeu, respectiv 20 de lei dacă este obținut online prin platforma http://epay.ancpi.ro

Oficiul de Cadastru şi Publicitate Imobiliară PRAHOVA
Biroul de Cadastru şi Publicitate Imobiliară Ploieşti

PLOIESTI, Str. Unirii nr. 2, Cod postal 100043, Tel: (0244) 51 95 69, Fax: (0244) 59 22 95

Nr.cerere	**131236**
Ziua	**01**
Luna	**08**
Anul	**2025**

Extras de Plan Cadastral de Carte Funciară pentru Imobil număr cadastral 30882 / UAT Fulga

TEREN Extravilan
Adresa: Jud. Prahova, UAT Fulga

Comuna/Oraş/Municipiu: Fulga

Nr. cadastral	Suprafaţa măsurată	Observaţii / Referinţe
30882	4000	

* Suprafaţa este determinată in planul de proiecţie Stereo 70.

DETALII LINIARE IMOBIL



Incadrare in zonă
scara 1:10000



Date referitoare la teren

Crt	Categoria de folosință	Intra vilan	Suprafaţa (mp)	Tarla	Parcelă	Observaţii / Referinţe
1	arabil	NU	4.000	34	504/283	
	TOTAL:		**4.000**			

Date referitoare la construcţii

Crt	Numar	Destinaţie construcţie	Supraf. (mp)	Situaţie juridică	Observaţii / Referinţe
Imobilul nu are in componență construcții					

Lungime Segmente
1) Valorile lungimilor segmentelor sunt obţinute din proiecţie în plan.

Punct început	X / Y	Punct sfârşit	X / Y	Lungime segment (** (m)
1	616.192,568 383.386,059	2	616.188,811 383.385,201	3.854
2	616.188,811 383.385,201	3	616.559,362 382.405,25	1047.67
3	616.559,362 382.405,25	4	616.563,099 382.406,162	3.847
4	616.563,099 382.406,162	1	616.192,568 383.386,059	1047.612

**** Lungimile segmentelor sunt determinate în planul de proiecţie Stereo 70 şi sunt rotunjite la 1 milimetru.**
***** Distanţa dintre puncte este formată din segmente cumulate ce sunt mai mici decât valoarea 1 milimetru.**

Certific că informațiile din prezentul extras sunt conforme cu datele din planul cadastral de carte funciară al OCPI PRAHOVA la data: 04-08-2025
Situația prezentată poate face obiectul unor modificări ulterioare, in condițiile Legii cadastrului și publicității imobiliare nr. 7/1996, republicată.

Consilier/Inspector de specialitate,

Ancuța-Elena Constantin

Oficiul de Cadastru şi Publicitate Imobiliară PRAHOVA
Biroul de Cadastru şi Publicitate Imobiliară Ploieşti

Nr. cerere	131236
Ziua	01
Luna	08
Anul	2025

Cod verificare
100192385585

EXTRAS DE CARTE FUNCIARĂ
PENTRU INFORMARE

Carte Funciară Nr. 30882 Fulga

A. Partea I. Descrierea imobilului

TEREN Extravilan

Adresa: Jud. Prahova, UAT Fulga

Nr. Crt	Nr. cadastral Nr. topografic	Suprafaţa* (mp)	Observaţii / Referinţe
A1	30882	4.000	Teren neimprejmuit;

B. Partea II. Proprietari şi acte

Înscrieri privitoare la dreptul de proprietate şi alte drepturi reale		Referinţe
131236 / 01/08/2025		
Registrul Cadastral al Imobilelor (UAT Fulga); Act Normativ lg.7/1996 emis de Parlamentul Romaniei;		
B1	Se infiinteaza cartea funciara a imobilului 30882 ca urmare a finalizarii inregistrarii sistematice. Imobilul se gaseste in registrul cadastral al imobilelor sub numarul 8193.	A1
Act Administrativ nr. 83077, din 18/01/2000 emis de CJSDPAT PRAHOVA (TITLU DE PROPRIETATE;);		
B2	Intabulare, drept de PROPRIETATE, dobandit prin Reconstituire, cota actuala 5/6	A1
	1) **EPURE IOANA** 2) **JERCĂLĂU AURICA** 3) **STOICA GHEORGHE** 4) **ŞTEFAN MARIA** 5) **GHEORGHE ŞTEFAN**	
Act Notarial nr. 269, din 06/09/1996 emis de BNP MARIA CALIN (CERTIFICAT DE MOSTENITOR;);		
B3	Intabulare, drept de PROPRIETATE, dobandit prin Succesiune, cota actuala 1/6	A1
	1) **STOIAN PARASCHIVA**	

C. Partea III. SARCINI .

Inscrieri privind dezmembrămintele dreptului de proprietate, drepturi reale de garanţie şi sarcini	Referinţe
NU SUNT	

Anexa Nr. 1 La Partea I

Teren

Nr cadastral	Suprafaţa (mp)*	Observaţii / Referinţe
30882	4.000	

* Suprafaţa este determinată in planul de proiecţie Stereo 70.

DETALII LINIARE IMOBIL



Date referitoare la teren

Nr Crt	Categorie folosinţă	Intra vilan	Suprafaţa (mp)	Tarla	Parcelă	Nr. topo	Observaţii / Referinţe
1	arabil	NU	4.000	34	504/283	-	

Lungime Segmente
1) Valorile lungimilor segmentelor sunt obţinute din proiecţie în plan.

Punct început	X / Y	Punct sfârşit	X / Y	Lungime segment (** (m)
1	616.192,568 383.386,059	2	616.188,811 383.385,201	3.854
2	616.188,811 383.385,201	3	616.559,362 382.405,25	1047.67
3	616.559,362 382.405,25	4	616.563,099 382.406,162	3.847
4	616.563,099 382.406,162	1	616.192,568 383.386,059	1047.612

**** Lungimile segmentelor sunt determinate în planul de proiecţie Stereo 70 şi sunt rotunjite la 1 milimetru.**
***** Distanţa dintre puncte este formată din segmente cumulate ce sunt mai mici decât valoarea 1 milimetru.**

Extrasul de carte funciară generat prin sistemul informatic integrat al ANCPI conține informațiile din cartea funciară active la data generării. Acesta este valabil în condițiile prevăzute de art. 7 din Legea nr. 455/2001, coroborat cu art. 3 din O.U.G. nr. 41/2016, exclusiv în mediul electronic, pentru activități și procese administrative prevăzute de legislația în vigoare. Valabilitatea poate fi extinsă și în forma fizică a documentului, fără semnătură olografă, cu acceptul expres sau procedural al instituției publice ori entității care a solicitat prezentarea acestui extras.
Verificarea corectitudinii și realității informațiilor conținute de document se poate face la adresa **www.ancpi.ro/verificare**, folosind codul de verificare online disponibil în antet. Codul de verificare este valabil 30 de zile calendaristice de la momentul generării documentului.

Data și ora generării,
04/08/2025, 13:51

Acest document se eliberează gratuit pentru proprietarii imobilelor. Pentru alți solicitanți, costul extrasului este de 25 de lei la ghișeu, respectiv 20 de lei dacă este obținut online prin platforma http://epay.ancpi.ro

Oficiul de Cadastru şi Publicitate Imobiliară PRAHOVA
Biroul de Cadastru şi Publicitate Imobiliară Ploieşti

PLOIESTI, Str. Unirii nr. 2, Cod postal 100043, Tel: (0244) 51 95 69, Fax: (0244) 59 22 95

Nr.cerere	**131235**
Ziua	**01**
Luna	**08**
Anul	**2025**

Extras de Plan Cadastral de Carte Funciară pentru Imobil număr cadastral 30881 / UAT Fulga

TEREN Extravilan
Adresa: Jud. Prahova, UAT Fulga

Comuna/Oraş/Municipiu: Fulga

Nr. cadastral	Suprafaţa măsurată	Observaţii / Referinţe
30881	4000	

* Suprafaţa este determinată in planul de proiecţie Stereo 70.

DETALII LINIARE IMOBIL



Incadrare in zonă
scara 1:10000



Date referitoare la teren

Crt	Categoria de folosință	Intra vilan	Suprafaţa (mp)	Tarla	Parcelă	Observaţii / Referinţe
1	arabil	NU	4.000	34	504/284	
	TOTAL:		**4.000**			

Date referitoare la construcţii

Crt	Numar	Destinaţie construcţie	Supraf. (mp)	Situaţie juridică	Observaţii / Referinţe
Imobilul nu are in componență construcții					

Lungime Segmente
1) Valorile lungimilor segmentelor sunt obţinute din proiecţie în plan.

Punct început	X / Y	Punct sfârşit	X / Y	Lungime segment (** (m)
1	616.188,811 383.385,201	2	616.188,27 383.385,078	0.555
2	616.188,27 383.385,078	3	616.185,05 383.384,352	3.301
3	616.185,05 383.384,352	4	616.555,625 382.404,339	1047.736
4	616.555,625 382.404,339	5	616.559,362 382.405,25	3.846
5	616.559,362 382.405,25	1	616.188,811 383.385,201	1047.67

**** Lungimile segmentelor sunt determinate în planul de proiecţie Stereo 70 şi sunt rotunjite la 1 milimetru.**
***** Distanţa dintre puncte este formată din segmente cumulate ce sunt mai mici decât valoarea 1 milimetru.**

Certific că informațiile din prezentul extras sunt conforme cu datele din planul cadastral de carte funciară al OCPI PRAHOVA la data: 04-08-2025
Situația prezentată poate face obiectul unor modificări ulterioare, in condițiile Legii cadastrului și publicității imobiliare nr. 7/1996, republicată.

Consilier/Inspector de specialitate,

Ancuța-Elena Constantin

Oficiul de Cadastru şi Publicitate Imobiliară PRAHOVA
Biroul de Cadastru şi Publicitate Imobiliară Ploieşti

Nr. cerere	131235
Ziua	01
Luna	08
Anul	2025

Cod verificare
100192385584

EXTRAS DE CARTE FUNCIARĂ
PENTRU INFORMARE

Carte Funciară Nr. 30881 Fulga

A. Partea I. Descrierea imobilului

TEREN Extravilan

Adresa: Jud. Prahova, UAT Fulga

Nr. Crt	Nr. cadastral Nr. topografic	Suprafaţa* (mp)	Observaţii / Referinţe
A1	30881	4.000	Teren neimprejmuit;

B. Partea II. Proprietari şi acte

Înscrieri privitoare la dreptul de proprietate şi alte drepturi reale		Referinţe
131235 / 01/08/2025		
Registrul Cadastral al Imobilelor (UAT Fulga); Act Normativ lg.7/1996 emis de Parlamentul Romaniei;		
B1	Se infiinteaza cartea funciara a imobilului 30881 ca urmare a finalizarii inregistrarii sistematice. Imobilul se gaseste in registrul cadastral al imobilelor sub numarul 8192.	A1
Act Notarial nr. 100, din 02/08/2017 emis de BIN STOICESCU ISABELA (CERTIFICAT DE MOSTENITOR;);		
B2	Intabulare, drept de PROPRIETATE, dobandit prin Succesiune, cota actuala 1/1	A1
	1) **STOIAN EMILIA**	

C. Partea III. SARCINI .

Inscrieri privind dezmembrămintele dreptului de proprietate, drepturi reale de garanţie şi sarcini	Referinţe
NU SUNT	

Anexa Nr. 1 La Partea I

Teren

Nr cadastral	Suprafaţa (mp)*	Observaţii / Referinţe
30881	4.000	

* Suprafaţa este determinată in planul de proiecţie Stereo 70.

DETALII LINIARE IMOBIL



Date referitoare la teren

Nr Crt	Categorie folosinţă	Intra vilan	Suprafaţa (mp)	Tarla	Parcelă	Nr. topo	Observaţii / Referinţe
1	arabil	NU	4.000	34	504/284	-	

Lungime Segmente
1) Valorile lungimilor segmentelor sunt obţinute din proiecţie în plan.

Punct început	X / Y	Punct sfârşit	X / Y	Lungime segment (** (m)
1	616.188,811 383.385,201	2	616.188,27 383.385,078	0.555
2	616.188,27 383.385,078	3	616.185,05 383.384,352	3.301
3	616.185,05 383.384,352	4	616.555,625 382.404,339	1047.736
4	616.555,625 382.404,339	5	616.559,362 382.405,25	3.846

Punct început	X / Y	Punct sfârşit	X / Y	Lungime segment (** (m)
5	616.559,362 382.405,25	1	616.188,811 383.385,201	1047.67

**** Lungimile segmentelor sunt determinate în planul de proiecţie Stereo 70 şi sunt rotunjite la 1 milimetru.**
***** Distanţa dintre puncte este formată din segmente cumulate ce sunt mai mici decât valoarea 1 milimetru.**

Extrasul de carte funciară generat prin sistemul informatic integrat al ANCPI conține informațiile din cartea funciară active la data generării. Acesta este valabil în condițiile prevăzute de art. 7 din Legea nr. 455/2001, coroborat cu art. 3 din O.U.G. nr. 41/2016, exclusiv în mediul electronic, pentru activități și procese administrative prevăzute de legislația în vigoare. Valabilitatea poate fi extinsă și în forma fizică a documentului, fără semnătură olografă, cu acceptul expres sau procedural al instituției publice ori entității care a solicitat prezentarea acestui extras.
Verificarea corectitudinii și realității informațiilor conținute de document se poate face la adresa **www.ancpi.ro/verificare**, folosind codul de verificare online disponibil în antet. Codul de verificare este valabil 30 de zile calendaristice de la momentul generării documentului.

Data și ora generării,
04/08/2025, 13:52

Acest document se eliberează gratuit pentru proprietarii imobilelor. Pentru alți solicitanți, costul extrasului este de 25 de lei la ghișeu, respectiv 20 de lei dacă este obținut online prin platforma http://epay.ancpi.ro

Oficiul de Cadastru şi Publicitate Imobiliară PRAHOVA
Biroul de Cadastru şi Publicitate Imobiliară Ploieşti

PLOIESTI, Str. Unirii nr. 2, Cod postal 100043, Tel: (0244) 51 95 69, Fax: (0244) 59 22 95

Nr.cerere	**131234**
Ziua	**01**
Luna	**08**
Anul	**2025**

Extras de Plan Cadastral de Carte Funciară pentru Imobil număr cadastral 30880 / UAT Fulga

TEREN Extravilan
Adresa: Jud. Prahova, UAT Fulga

Comuna/Oraş/Municipiu: Fulga

Nr. cadastral	Suprafaţa măsurată	Observaţii / Referinţe
30880	4000	

* Suprafaţa este determinată in planul de proiecţie Stereo 70.

DETALII LINIARE IMOBIL



Incadrare in zonă
scara 1:10000



Date referitoare la teren

Crt	Categoria de folosință	Intra vilan	Suprafaţa (mp)	Tarla	Parcelă	Observaţii / Referinţe
1	arabil	NU	4.000	34	504/285	
	TOTAL:		**4.000**			

Date referitoare la construcţii

Crt	Numar	Destinaţie construcţie	Supraf. (mp)	Situaţie juridică	Observaţii / Referinţe
Imobilul nu are in componență construcții					

Lungime Segmente
1) Valorile lungimilor segmentelor sunt obţinute din proiecţie în plan.

Punct început	X / Y	Punct sfârşit	X / Y	Lungime segment (** (m)
1	616.555,625 382.404,339	2	616.185,05 383.384,352	1047.736
2	616.185,05 383.384,352	3	616.181,289 383.383,505	3.855
3	616.181,289 383.383,505	4	616.551,888 382.403,428	1047.805
4	616.551,888 382.403,428	1	616.555,625 382.404,339	3.846

**** Lungimile segmentelor sunt determinate în planul de proiecţie Stereo 70 şi sunt rotunjite la 1 milimetru.**
***** Distanţa dintre puncte este formată din segmente cumulate ce sunt mai mici decât valoarea 1 milimetru.**

Certific că informațiile din prezentul extras sunt conforme cu datele din planul cadastral de carte funciară al OCPI PRAHOVA la data: 04-08-2025
Situația prezentată poate face obiectul unor modificări ulterioare, in condițiile Legii cadastrului și publicității imobiliare nr. 7/1996, republicată.

Consilier/Inspector de specialitate,

Ancuța-Elena Constantin

Oficiul de Cadastru şi Publicitate Imobiliară PRAHOVA
Biroul de Cadastru şi Publicitate Imobiliară Ploieşti

Nr. cerere	131234
Ziua	01
Luna	08
Anul	2025

Cod verificare
100192385583

EXTRAS DE CARTE FUNCIARĂ
PENTRU INFORMARE

Carte Funciară Nr. 30880 Fulga

A. Partea I. Descrierea imobilului

TEREN Extravilan

Adresa: Jud. Prahova, UAT Fulga

Nr. Crt	Nr. cadastral Nr. topografic	Suprafaţa* (mp)	Observaţii / Referinţe
A1	30880	4.000	Teren neimprejmuit;

B. Partea II. Proprietari şi acte

Înscrieri privitoare la dreptul de proprietate şi alte drepturi reale		Referinţe
131234 / 01/08/2025		
Registrul Cadastral al Imobilelor (UAT Fulga); Act Normativ lg.7/1996 emis de Parlamentul Romaniei;		
B1	Se infiinteaza cartea funciara a imobilului 30880 ca urmare a finalizarii inregistrarii sistematice. Imobilul se gaseste in registrul cadastral al imobilelor sub numarul 8191.	A1
Act Administrativ nr. 82609, din 08/07/1999 emis de CJSDPAT PRAHOVA (TITLU DE PROPRIETATE;);		
B2	Intabulare, drept de PROPRIETATE, dobandit prin Reconstituire, cota actuala 1/1	A1
	1) **FLOROIU MANOLACHE**	

C. Partea III. SARCINI .

Inscrieri privind dezmembrămintele dreptului de proprietate, drepturi reale de garanţie şi sarcini	Referinţe
NU SUNT	

Anexa Nr. 1 La Partea I

Teren

Nr cadastral	Suprafaţa (mp)*	Observaţii / Referinţe
30880	4.000	

* Suprafaţa este determinată in planul de proiecţie Stereo 70.

DETALII LINIARE IMOBIL



Date referitoare la teren

Nr Crt	Categorie folosinţă	Intra vilan	Suprafaţa (mp)	Tarla	Parcelă	Nr. topo	Observaţii / Referinţe
1	arabil	NU	4.000	34	504/285	-	

Lungime Segmente
1) Valorile lungimilor segmentelor sunt obţinute din proiecţie în plan.

Punct început	X / Y	Punct sfârşit	X / Y	Lungime segment (** (m)
1	616.555,625 382.404,339	2	616.185,05 383.384,352	1047.736
2	616.185,05 383.384,352	3	616.181,289 383.383,505	3.855
3	616.181,289 383.383,505	4	616.551,888 382.403,428	1047.805
4	616.551,888 382.403,428	1	616.555,625 382.404,339	3.846

**** Lungimile segmentelor sunt determinate în planul de proiecţie Stereo 70 şi sunt rotunjite la 1 milimetru.**
***** Distanţa dintre puncte este formată din segmente cumulate ce sunt mai mici decât valoarea 1 milimetru.**

Extrasul de carte funciară generat prin sistemul informatic integrat al ANCPI conține informațiile din cartea funciară active la data generării. Acesta este valabil în condițiile prevăzute de art. 7 din Legea nr. 455/2001, coroborat cu art. 3 din O.U.G. nr. 41/2016, exclusiv în mediul electronic, pentru activități și procese administrative prevăzute de legislația în vigoare. Valabilitatea poate fi extinsă și în forma fizică a documentului, fără semnătură olografă, cu acceptul expres sau procedural al instituției publice ori entității care a solicitat prezentarea acestui extras.
Verificarea corectitudinii și realității informațiilor conținute de document se poate face la adresa **www.ancpi.ro/verificare**, folosind codul de verificare online disponibil în antet. Codul de verificare este valabil 30 de zile calendaristice de la momentul generării documentului.

Data și ora generării,
04/08/2025, 13:52

Acest document se eliberează gratuit pentru proprietarii imobilelor. Pentru alți solicitanți, costul extrasului este de 25 de lei la ghișeu, respectiv 20 de lei dacă este obținut online prin platforma http://epay.ancpi.ro

Oficiul de Cadastru şi Publicitate Imobiliară PRAHOVA
Biroul de Cadastru şi Publicitate Imobiliară Ploieşti

PLOIESTI, Str. Unirii nr. 2, Cod postal 100043, Tel: (0244) 51 95 69, Fax: (0244) 59 22 95

Nr.cerere	**131233**
Ziua	**01**
Luna	**08**
Anul	**2025**

Extras de Plan Cadastral de Carte Funciară pentru Imobil număr cadastral 30879 / UAT Fulga

TEREN Extravilan
Adresa: Jud. Prahova, UAT Fulga

Comuna/Oraş/Municipiu: Fulga

Nr. cadastral	Suprafaţa măsurată	Observaţii / Referinţe
30879	4800	

* Suprafaţa este determinată in planul de proiecţie Stereo 70.

DETALII LINIARE IMOBIL



Incadrare in zonă
scara 1:10000



Date referitoare la teren

Crt	Categoria de folosință	Intra vilan	Suprafaţa (mp)	Tarla	Parcelă	Observaţii / Referinţe
1	arabil	NU	4.800	34	504/286	
	TOTAL:		**4.800**			

Date referitoare la construcţii

Crt	Numar	Destinaţie construcţie	Supraf. (mp)	Situaţie juridică	Observaţii / Referinţe
Imobilul nu are in componență construcții					

Lungime Segmente
1) Valorile lungimilor segmentelor sunt obţinute din proiecţie în plan.

Punct început	X / Y	Punct sfârşit	X / Y	Lungime segment (** (m)
1	616.551,888 382.403,428	2	616.181,289 383.383,505	1047.805
2	616.181,289 383.383,505	3	616.176,776 383.382,489	4.626
3	616.176,776 383.382,489	4	616.547,404 382.402,334	1047.888
4	616.547,404 382.402,334	1	616.551,888 382.403,428	4.616

**** Lungimile segmentelor sunt determinate în planul de proiecţie Stereo 70 şi sunt rotunjite la 1 milimetru.**
***** Distanţa dintre puncte este formată din segmente cumulate ce sunt mai mici decât valoarea 1 milimetru.**

Certific că informațiile din prezentul extras sunt conforme cu datele din planul cadastral de carte funciară al OCPI PRAHOVA la data: 04-08-2025
Situația prezentată poate face obiectul unor modificări ulterioare, in condițiile Legii cadastrului și publicității imobiliare nr. 7/1996, republicată.

Consilier/Inspector de specialitate,

Ancuța-Elena Constantin

Oficiul de Cadastru şi Publicitate Imobiliară PRAHOVA
Biroul de Cadastru şi Publicitate Imobiliară Ploieşti

Nr. cerere	131233
Ziua	01
Luna	08
Anul	2025

Cod verificare
100192385582

EXTRAS DE CARTE FUNCIARĂ
PENTRU INFORMARE

Carte Funciară Nr. 30879 Fulga

A. Partea I. Descrierea imobilului

TEREN Extravilan

Adresa: Jud. Prahova, UAT Fulga

Nr. Crt	Nr. cadastral Nr. topografic	Suprafaţa* (mp)	Observaţii / Referinţe
A1	30879	4.800	Teren neimprejmuit;

B. Partea II. Proprietari şi acte

Înscrieri privitoare la dreptul de proprietate şi alte drepturi reale		Referinţe
131233 / 01/08/2025		
Registrul Cadastral al Imobilelor (UAT Fulga); Act Normativ lg.7/1996 emis de Parlamentul Romaniei;		
B1	Se infiinteaza cartea funciara a imobilului 30879 ca urmare a finalizarii inregistrarii sistematice. Imobilul se gaseste in registrul cadastral al imobilelor sub numarul 8190.	A1
Act Administrativ nr. 201613, din 12/02/2008 emis de CJSDPAT PRAHOVA (TITLU DE PROPRIETATE;);		
B2	Intabulare, drept de PROPRIETATE, dobandit prin Reconstituire, cota actuala 1/1	A1
	1) **FLOROIU ION**	

C. Partea III. SARCINI .

Inscrieri privind dezmembrămintele dreptului de proprietate, drepturi reale de garanţie şi sarcini	Referinţe
NU SUNT	

Anexa Nr. 1 La Partea I

Teren

Nr cadastral	Suprafaţa (mp)*	Observaţii / Referinţe
30879	4.800	

* Suprafaţa este determinată in planul de proiecţie Stereo 70.

DETALII LINIARE IMOBIL



Date referitoare la teren

Nr Crt	Categorie folosinţă	Intra vilan	Suprafaţa (mp)	Tarla	Parcelă	Nr. topo	Observaţii / Referinţe
1	arabil	NU	4.800	34	504/286	-	

Lungime Segmente
1) Valorile lungimilor segmentelor sunt obţinute din proiecţie în plan.

Punct început	X / Y	Punct sfârşit	X / Y	Lungime segment (** (m)
1	616.551,888 382.403,428	2	616.181,289 383.383,505	1047.805
2	616.181,289 383.383,505	3	616.176,776 383.382,489	4.626
3	616.176,776 383.382,489	4	616.547,404 382.402,334	1047.888
4	616.547,404 382.402,334	1	616.551,888 382.403,428	4.616

**** Lungimile segmentelor sunt determinate în planul de proiecţie Stereo 70 şi sunt rotunjite la 1 milimetru.**
***** Distanţa dintre puncte este formată din segmente cumulate ce sunt mai mici decât valoarea 1 milimetru.**

Extrasul de carte funciară generat prin sistemul informatic integrat al ANCPI conține informațiile din cartea funciară active la data generării. Acesta este valabil în condițiile prevăzute de art. 7 din Legea nr. 455/2001, coroborat cu art. 3 din O.U.G. nr. 41/2016, exclusiv în mediul electronic, pentru activități și procese administrative prevăzute de legislația în vigoare. Valabilitatea poate fi extinsă și în forma fizică a documentului, fără semnătură olografă, cu acceptul expres sau procedural al instituției publice ori entității care a solicitat prezentarea acestui extras.
Verificarea corectitudinii și realității informațiilor conținute de document se poate face la adresa **www.ancpi.ro/verificare**, folosind codul de verificare online disponibil în antet. Codul de verificare este valabil 30 de zile calendaristice de la momentul generării documentului.

Data și ora generării,
04/08/2025, 13:52

Acest document se eliberează gratuit pentru proprietarii imobilelor. Pentru alți solicitanți, costul extrasului este de 25 de lei la ghișeu, respectiv 20 de lei dacă este obținut online prin platforma http://epay.ancpi.ro

Oficiul de Cadastru şi Publicitate Imobiliară PRAHOVA
Biroul de Cadastru şi Publicitate Imobiliară Ploieşti

PLOIESTI, Str. Unirii nr. 2, Cod postal 100043, Tel: (0244) 51 95 69, Fax: (0244) 59 22 95

Nr.cerere	**131232**
Ziua	**01**
Luna	**08**
Anul	**2025**

Extras de Plan Cadastral de Carte Funciară pentru Imobil număr cadastral 30878 / UAT Fulga

TEREN Extravilan
Adresa: Jud. Prahova, UAT Fulga

Comuna/Oraş/Municipiu: Fulga

Nr. cadastral	Suprafaţa măsurată	Observaţii / Referinţe
30878	4000	

* Suprafaţa este determinată in planul de proiecţie Stereo 70.

DETALII LINIARE IMOBIL

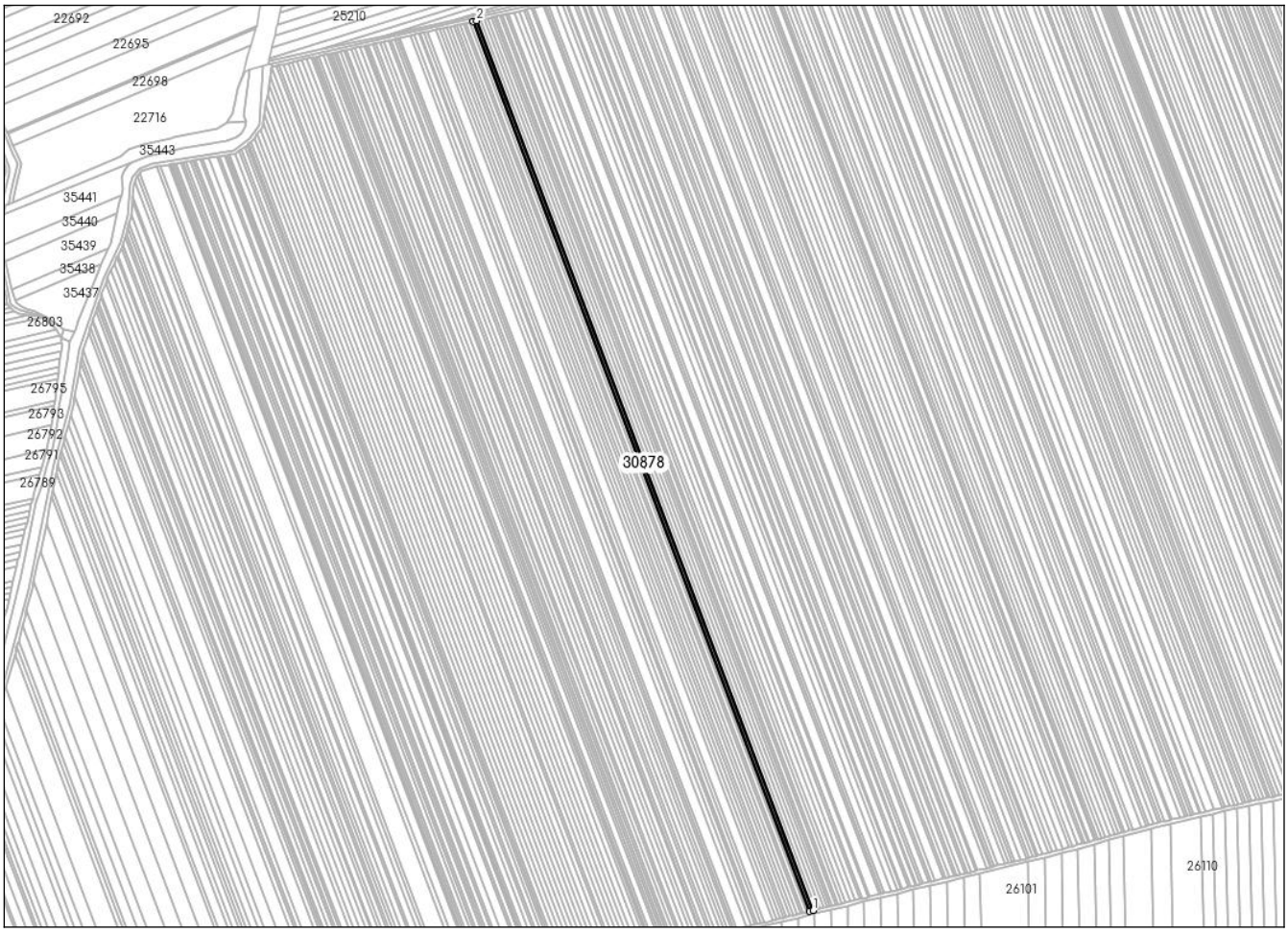

Incadrare in zonă
scara 1:10000



Date referitoare la teren

Crt	Categoria de folosință	Intra vilan	Suprafaţa (mp)	Tarla	Parcelă	Observaţii / Referinţe
1	arabil	NU	4.000	34	504/287	
	TOTAL:		**4.000**			

Date referitoare la construcţii

Crt	Numar	Destinaţie construcţie	Supraf. (mp)	Situaţie juridică	Observaţii / Referinţe
Imobilul nu are in componență construcții					

Lungime Segmente
1) Valorile lungimilor segmentelor sunt obţinute din proiecţie în plan.

Punct început	X / Y	Punct sfârşit	X / Y	Lungime segment (** (m)
1	616.547,404 382.402,334	2	616.176,776 383.382,489	1047.888
2	616.176,776 383.382,489	3	616.173,015 383.381,642	3.855
3	616.173,015 383.381,642	4	616.543,667 382.401,423	1047.956
4	616.543,667 382.401,423	5	616.545,521 382.401,94	1.925
5	616.545,521 382.401,94	1	616.547,404 382.402,334	1.924

**** Lungimile segmentelor sunt determinate în planul de proiecţie Stereo 70 şi sunt rotunjite la 1 milimetru.**
***** Distanţa dintre puncte este formată din segmente cumulate ce sunt mai mici decât valoarea 1 milimetru.**

Certific că informațiile din prezentul extras sunt conforme cu datele din planul cadastral de carte funciară al OCPI PRAHOVA la data: 04-08-2025
Situația prezentată poate face obiectul unor modificări ulterioare, in condițiile Legii cadastrului și publicității imobiliare nr. 7/1996, republicată.

Consilier/Inspector de specialitate,

Ancuța-Elena Constantin

Oficiul de Cadastru şi Publicitate Imobiliară PRAHOVA
Biroul de Cadastru şi Publicitate Imobiliară Ploieşti

Nr. cerere	131232
Ziua	01
Luna	08
Anul	2025

Cod verificare
100192385581

EXTRAS DE CARTE FUNCIARĂ
PENTRU INFORMARE

Carte Funciară Nr. 30878 Fulga

A. Partea I. Descrierea imobilului

TEREN Extravilan

Adresa: Jud. Prahova, UAT Fulga

Nr. Crt	Nr. cadastral Nr. topografic	Suprafaţa* (mp)	Observaţii / Referinţe
A1	30878	4.000	Teren neimprejmuit;

B. Partea II. Proprietari şi acte

Înscrieri privitoare la dreptul de proprietate şi alte drepturi reale		Referinţe
131232 / 01/08/2025		
Registrul Cadastral al Imobilelor (UAT Fulga); Act Normativ lg.7/1996 emis de Parlamentul Romaniei;		
B1	Se infiinteaza cartea funciara a imobilului 30878 ca urmare a finalizarii inregistrarii sistematice. Imobilul se gaseste in registrul cadastral al imobilelor sub numarul 8189.	A1
Act Administrativ nr. 82640, din 14/07/1999 emis de CJSDPAT PRAHOVA (TITLU DE PROPRIETATE;);		
B2	Intabulare, drept de PROPRIETATE, dobandit prin Reconstituire, cota actuala 1/1	A1
	1) **PETRE FLORICA** 2) **FLOROIU CHIRA** 3) **DAN MARIA** 4) **DAN RĂDUCANU** 5) **IONIŢĂ IOANA**	

C. Partea III. SARCINI .

Inscrieri privind dezmembrămintele dreptului de proprietate, drepturi reale de garanţie şi sarcini	Referinţe
NU SUNT	

Anexa Nr. 1 La Partea I

Teren

Nr cadastral	Suprafaţa (mp)*	Observaţii / Referinţe
30878	4.000	

* Suprafaţa este determinată in planul de proiecţie Stereo 70.

DETALII LINIARE IMOBIL

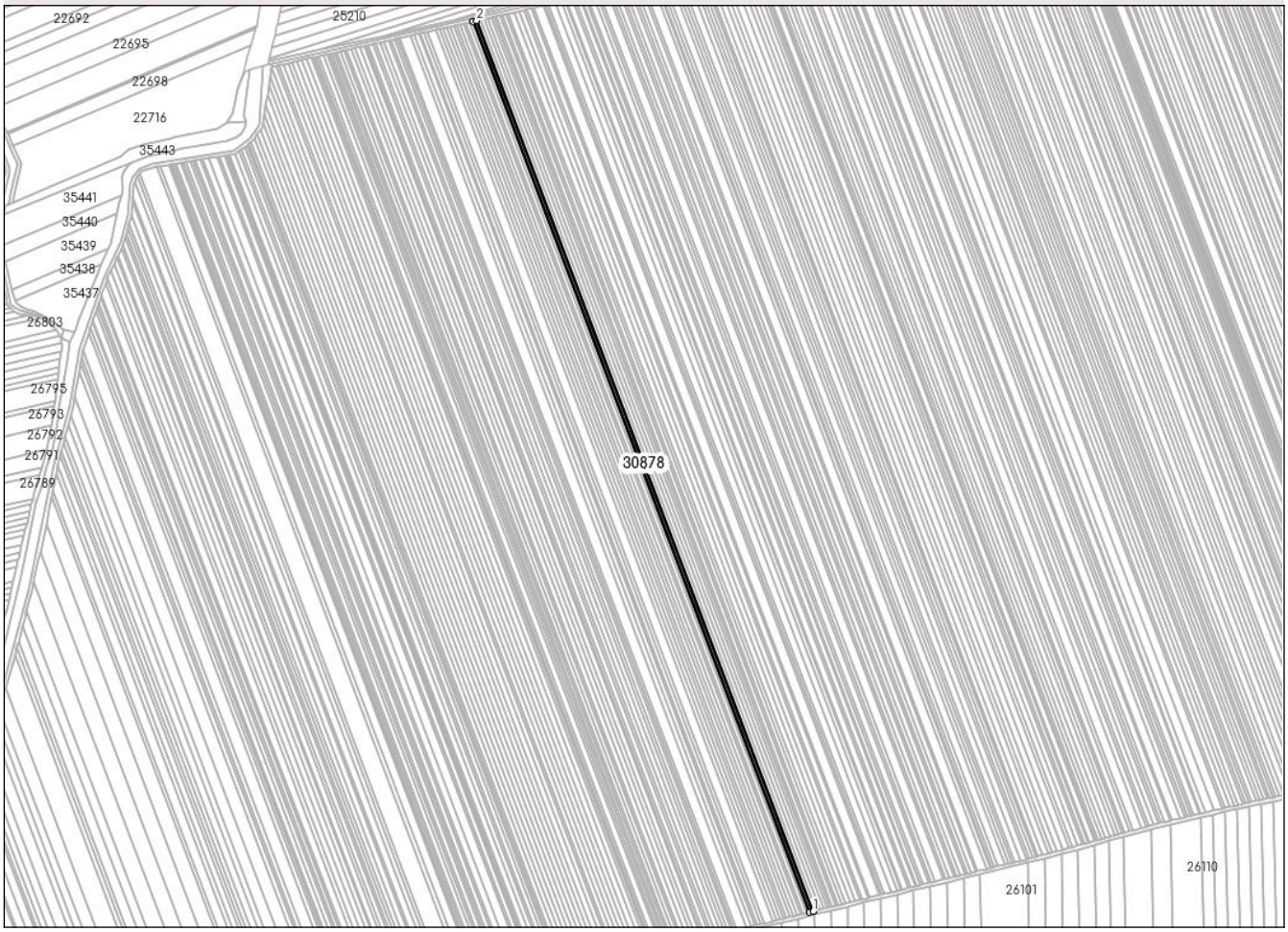

Date referitoare la teren

Nr Crt	Categorie folosinţă	Intra vilan	Suprafaţa (mp)	Tarla	Parcelă	Nr. topo	Observaţii / Referinţe
1	arabil	NU	4.000	34	504/287	-	

Lungime Segmente
1) Valorile lungimilor segmentelor sunt obţinute din proiecţie în plan.

Punct început	X / Y	Punct sfârşit	X / Y	Lungime segment (** (m)
1	616.547,404 382.402,334	2	616.176,776 383.382,489	1047.888
2	616.176,776 383.382,489	3	616.173,015 383.381,642	3.855
3	616.173,015 383.381,642	4	616.543,667 382.401,423	1047.956
4	616.543,667 382.401,423	5	616.545,521 382.401,94	1.925

Punct început	X / Y	Punct sfârşit	X / Y	Lungime segment (** (m)
5	616.545,521 382.401,94	1	616.547,404 382.402,334	1.924

**** Lungimile segmentelor sunt determinate în planul de proiecţie Stereo 70 şi sunt rotunjite la 1 milimetru.**
***** Distanţa dintre puncte este formată din segmente cumulate ce sunt mai mici decât valoarea 1 milimetru.**

Extrasul de carte funciară generat prin sistemul informatic integrat al ANCPI conține informațiile din cartea funciară active la data generării. Acesta este valabil în condițiile prevăzute de art. 7 din Legea nr. 455/2001, coroborat cu art. 3 din O.U.G. nr. 41/2016, exclusiv în mediul electronic, pentru activități și procese administrative prevăzute de legislația în vigoare. Valabilitatea poate fi extinsă și în forma fizică a documentului, fără semnătură olografă, cu acceptul expres sau procedural al instituției publice ori entității care a solicitat prezentarea acestui extras.
Verificarea corectitudinii și realității informațiilor conținute de document se poate face la adresa **www.ancpi.ro/verificare**, folosind codul de verificare online disponibil în antet. Codul de verificare este valabil 30 de zile calendaristice de la momentul generării documentului.

Data și ora generării,
04/08/2025, 13:52

Acest document se eliberează gratuit pentru proprietarii imobilelor. Pentru alți solicitanți, costul extrasului este de 25 de lei la ghișeu, respectiv 20 de lei dacă este obținut online prin platforma http://epay.ancpi.ro

Oficiul de Cadastru şi Publicitate Imobiliară PRAHOVA
Biroul de Cadastru şi Publicitate Imobiliară Ploieşti

PLOIESTI, Str. Unirii nr. 2, Cod postal 100043, Tel: (0244) 51 95 69, Fax: (0244) 59 22 95

Nr.cerere	**131231**
Ziua	**01**
Luna	**08**
Anul	**2025**

Extras de Plan Cadastral de Carte Funciară pentru Imobil număr cadastral 30877 / UAT Fulga

TEREN Extravilan
Adresa: Jud. Prahova, UAT Fulga

Comuna/Oraş/Municipiu: Fulga

Nr. cadastral	Suprafaţa măsurată	Observaţii / Referinţe
30877	4000	

* Suprafaţa este determinată in planul de proiecţie Stereo 70.

DETALII LINIARE IMOBIL



Incadrare in zonă
scara 1:10000



Date referitoare la teren

Crt	Categoria de folosință	Intra vilan	Suprafaţa (mp)	Tarla	Parcelă	Observaţii / Referinţe
1	arabil	NU	4.000	34	504/288	
	TOTAL:		**4.000**			

Date referitoare la construcţii

Crt	Numar	Destinaţie construcţie	Supraf. (mp)	Situaţie juridică	Observaţii / Referinţe
Imobilul nu are in componență construcții					

Lungime Segmente
1) Valorile lungimilor segmentelor sunt obţinute din proiecţie în plan.

Punct început	X / Y	Punct sfârşit	X / Y	Lungime segment (** (m)
1	616.173,015 383.381,642	2	616.169,255 383.380,795	3.854
2	616.169,255 383.380,795	3	616.539,931 382.400,512	1048.025
3	616.539,931 382.400,512	4	616.543,667 382.401,423	3.845
4	616.543,667 382.401,423	1	616.173,015 383.381,642	1047.956

**** Lungimile segmentelor sunt determinate în planul de proiecţie Stereo 70 şi sunt rotunjite la 1 milimetru.**
***** Distanţa dintre puncte este formată din segmente cumulate ce sunt mai mici decât valoarea 1 milimetru.**

Certific că informațiile din prezentul extras sunt conforme cu datele din planul cadastral de carte funciară al OCPI PRAHOVA la data: 04-08-2025
Situația prezentată poate face obiectul unor modificări ulterioare, in condițiile Legii cadastrului și publicității imobiliare nr. 7/1996, republicată.

Consilier/Inspector de specialitate,

Ancuța-Elena Constantin

Oficiul de Cadastru şi Publicitate Imobiliară PRAHOVA
Biroul de Cadastru şi Publicitate Imobiliară Ploieşti

Nr. cerere	131231
Ziua	01
Luna	08
Anul	2025

Cod verificare
100192385580

EXTRAS DE CARTE FUNCIARĂ
PENTRU INFORMARE

Carte Funciară Nr. 30877 Fulga

A. Partea I. Descrierea imobilului

TEREN Extravilan

Adresa: Jud. Prahova, UAT Fulga

Nr. Crt	Nr. cadastral Nr. topografic	Suprafaţa* (mp)	Observaţii / Referinţe
A1	30877	4.000	Teren neimprejmuit;

B. Partea II. Proprietari şi acte

Înscrieri privitoare la dreptul de proprietate şi alte drepturi reale		Referinţe
131231 / 01/08/2025		
Registrul Cadastral al Imobilelor (UAT Fulga); Act Normativ lg.7/1996 emis de Parlamentul Romaniei;		
B1	Se infiinteaza cartea funciara a imobilului 30877 ca urmare a finalizarii inregistrarii sistematice. Imobilul se gaseste in registrul cadastral al imobilelor sub numarul 8188.	A1
Act Administrativ nr. 81974, din 09/07/1999 emis de CJSDPAT PRAHOVA (TITLU DE PROPRIETATE;);		
B2	Intabulare, drept de PROPRIETATE, dobandit prin Reconstituire, cota actuala 1/1	A1
	1) **MIHALCEA GHEORGHE**	

C. Partea III. SARCINI .

Inscrieri privind dezmembrămintele dreptului de proprietate, drepturi reale de garanţie şi sarcini	Referinţe
NU SUNT	

Anexa Nr. 1 La Partea I

Teren

Nr cadastral	Suprafaţa (mp)*	Observaţii / Referinţe
30877	4.000	

* Suprafaţa este determinată in planul de proiecţie Stereo 70.

DETALII LINIARE IMOBIL



Date referitoare la teren

Nr Crt	Categorie folosinţă	Intra vilan	Suprafaţa (mp)	Tarla	Parcelă	Nr. topo	Observaţii / Referinţe
1	arabil	NU	4.000	34	504/288	-	

Lungime Segmente
1) Valorile lungimilor segmentelor sunt obţinute din proiecţie în plan.

Punct început	X / Y	Punct sfârşit	X / Y	Lungime segment (** (m)
1	616.173,015 383.381,642	2	616.169,255 383.380,795	3.854
2	616.169,255 383.380,795	3	616.539,931 382.400,512	1048.025
3	616.539,931 382.400,512	4	616.543,667 382.401,423	3.845
4	616.543,667 382.401,423	1	616.173,015 383.381,642	1047.956

**** Lungimile segmentelor sunt determinate în planul de proiecţie Stereo 70 şi sunt rotunjite la 1 milimetru.**
***** Distanţa dintre puncte este formată din segmente cumulate ce sunt mai mici decât valoarea 1 milimetru.**

Extrasul de carte funciară generat prin sistemul informatic integrat al ANCPI conține informațiile din cartea funciară active la data generării. Acesta este valabil în condițiile prevăzute de art. 7 din Legea nr. 455/2001, coroborat cu art. 3 din O.U.G. nr. 41/2016, exclusiv în mediul electronic, pentru activități și procese administrative prevăzute de legislația în vigoare. Valabilitatea poate fi extinsă și în forma fizică a documentului, fără semnătură olografă, cu acceptul expres sau procedural al instituției publice ori entității care a solicitat prezentarea acestui extras.
Verificarea corectitudinii și realității informațiilor conținute de document se poate face la adresa **www.ancpi.ro/verificare**, folosind codul de verificare online disponibil în antet. Codul de verificare este valabil 30 de zile calendaristice de la momentul generării documentului.

Data și ora generării,
04/08/2025, 13:52

Acest document se eliberează gratuit pentru proprietarii imobilelor. Pentru alți solicitanți, costul extrasului este de 25 de lei la ghișeu, respectiv 20 de lei dacă este obținut online prin platforma http://epay.ancpi.ro

Oficiul de Cadastru şi Publicitate Imobiliară PRAHOVA
Biroul de Cadastru şi Publicitate Imobiliară Ploieşti

PLOIESTI, Str. Unirii nr. 2, Cod postal 100043, Tel: (0244) 51 95 69, Fax: (0244) 59 22 95

Nr.cerere	**131230**
Ziua	**01**
Luna	**08**
Anul	**2025**

Extras de Plan Cadastral de Carte Funciară pentru Imobil număr cadastral 30876 / UAT Fulga

TEREN Extravilan
Adresa: Jud. Prahova, UAT Fulga

Comuna/Oraş/Municipiu: Fulga

Nr. cadastral	Suprafaţa măsurată	Observaţii / Referinţe
30876	4000	

* Suprafaţa este determinată in planul de proiecţie Stereo 70.

DETALII LINIARE IMOBIL

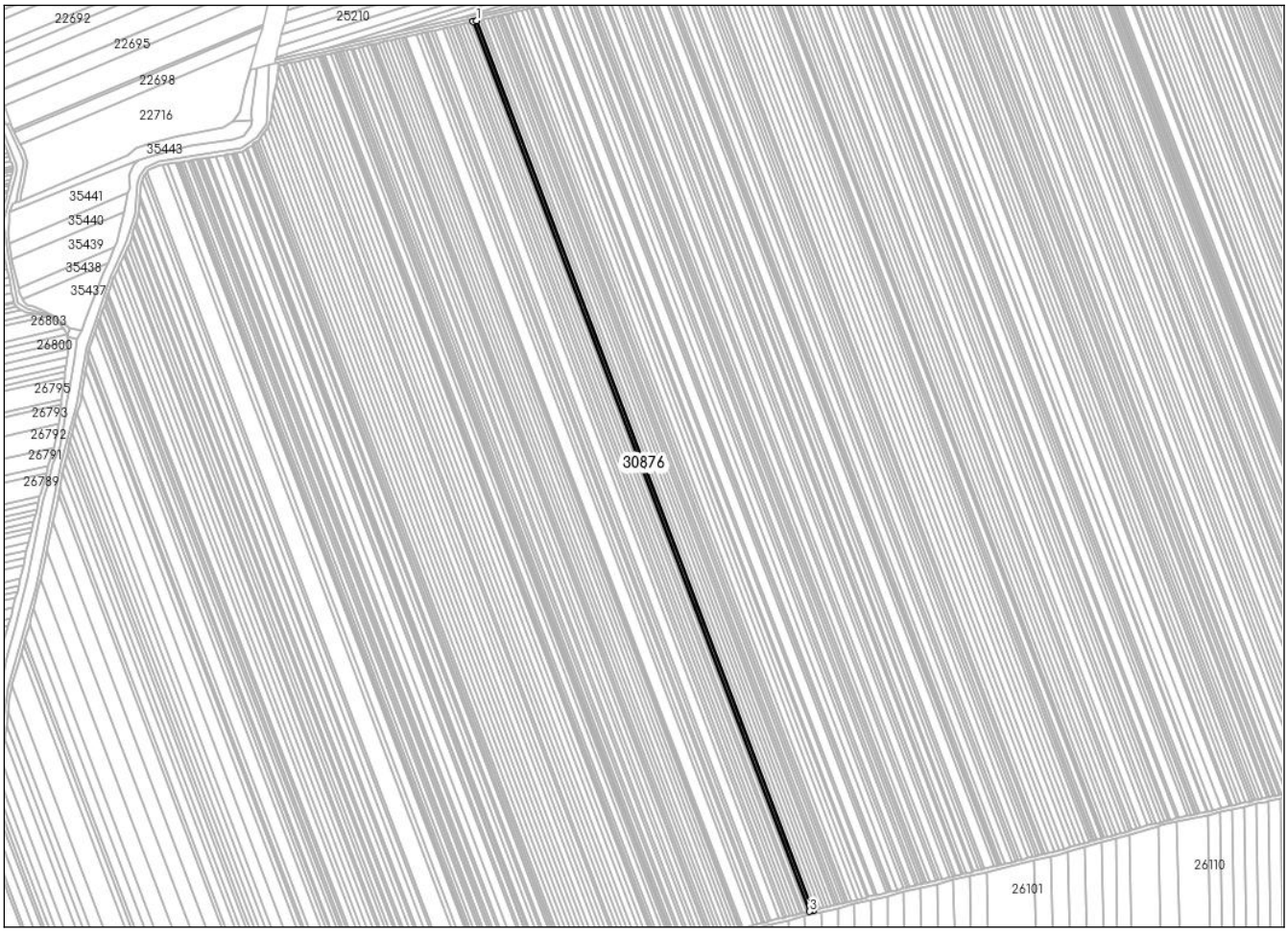

Incadrare in zonă
scara 1:10000



Date referitoare la teren

Crt	Categoria de folosință	Intra vilan	Suprafaţa (mp)	Tarla	Parcelă	Observaţii / Referinţe
1	arabil	NU	4.000	34	504/289	
	TOTAL:		**4.000**			

Date referitoare la construcţii

Crt	Numar	Destinaţie construcţie	Supraf. (mp)	Situaţie juridică	Observaţii / Referinţe
Imobilul nu are in componență construcții					

Lungime Segmente
1) Valorile lungimilor segmentelor sunt obţinute din proiecţie în plan.

Punct început	X / Y	Punct sfârşit	X / Y	Lungime segment (** (m)
1	616.169,255 383.380,795	2	616.165,495 383.379,948	3.854
2	616.165,495 383.379,948	3	616.536,196 382.399,601	1048.093
3	616.536,196 382.399,601	4	616.539,931 382.400,512	3.844
4	616.539,931 382.400,512	1	616.169,255 383.380,795	1048.025

**** Lungimile segmentelor sunt determinate în planul de proiecţie Stereo 70 şi sunt rotunjite la 1 milimetru.**
***** Distanţa dintre puncte este formată din segmente cumulate ce sunt mai mici decât valoarea 1 milimetru.**

Certific că informațiile din prezentul extras sunt conforme cu datele din planul cadastral de carte funciară al OCPI PRAHOVA la data: 04-08-2025
Situația prezentată poate face obiectul unor modificări ulterioare, in condițiile Legii cadastrului și publicității imobiliare nr. 7/1996, republicată.

Consilier/Inspector de specialitate,

Ancuța-Elena Constantin

Oficiul de Cadastru şi Publicitate Imobiliară PRAHOVA
Biroul de Cadastru şi Publicitate Imobiliară Ploieşti

Nr. cerere	131230
Ziua	01
Luna	08
Anul	2025

Cod verificare
100192385579

EXTRAS DE CARTE FUNCIARĂ
PENTRU INFORMARE

Carte Funciară Nr. 30876 Fulga

A. Partea I. Descrierea imobilului

TEREN Extravilan

Adresa: Jud. Prahova, UAT Fulga

Nr. Crt	Nr. cadastral Nr. topografic	Suprafaţa* (mp)	Observaţii / Referinţe
A1	30876	4.000	Teren neimprejmuit;

B. Partea II. Proprietari şi acte

Înscrieri privitoare la dreptul de proprietate şi alte drepturi reale		Referinţe
131230 / 01/08/2025		
Registrul Cadastral al Imobilelor (UAT Fulga); Act Normativ lg.7/1996 emis de Parlamentul Romaniei;		
B1	Se infiinteaza cartea funciara a imobilului 30876 ca urmare a finalizarii inregistrarii sistematice. Imobilul se gaseste in registrul cadastral al imobilelor sub numarul 8187.	A1
Act Administrativ nr. 82603, din 08/07/1999 emis de CJSDPAT PRAHOVA (TITLU DE PROPRIETATE;);		
B2	Intabulare, drept de PROPRIETATE, dobandit prin Reconstituire, cota actuala 1/1	A1
	1) **BADEA CONSTANTIN**	

C. Partea III. SARCINI .

Inscrieri privind dezmembrămintele dreptului de proprietate, drepturi reale de garanţie şi sarcini	Referinţe
NU SUNT	

Anexa Nr. 1 La Partea I

Teren

Nr cadastral	Suprafaţa (mp)*	Observaţii / Referinţe
30876	4.000	

* Suprafaţa este determinată in planul de proiecţie Stereo 70.

DETALII LINIARE IMOBIL



Date referitoare la teren

Nr Crt	Categorie folosinţă	Intra vilan	Suprafaţa (mp)	Tarla	Parcelă	Nr. topo	Observaţii / Referinţe
1	arabil	NU	4.000	34	504/289	-	

Lungime Segmente

1) Valorile lungimilor segmentelor sunt obţinute din proiecţie în plan.

Punct început	X / Y	Punct sfârşit	X / Y	Lungime segment (** (m)
1	616.169,255 383.380,795	2	616.165,495 383.379,948	3.854
2	616.165,495 383.379,948	3	616.536,196 382.399,601	1048.093
3	616.536,196 382.399,601	4	616.539,931 382.400,512	3.844
4	616.539,931 382.400,512	1	616.169,255 383.380,795	1048.025

**** Lungimile segmentelor sunt determinate în planul de proiecţie Stereo 70 şi sunt rotunjite la 1 milimetru.**
***** Distanţa dintre puncte este formată din segmente cumulate ce sunt mai mici decât valoarea 1 milimetru.**

Extrasul de carte funciară generat prin sistemul informatic integrat al ANCPI conține informațiile din cartea funciară active la data generării. Acesta este valabil în condițiile prevăzute de art. 7 din Legea nr. 455/2001, coroborat cu art. 3 din O.U.G. nr. 41/2016, exclusiv în mediul electronic, pentru activități și procese administrative prevăzute de legislația în vigoare. Valabilitatea poate fi extinsă și în forma fizică a documentului, fără semnătură olografă, cu acceptul expres sau procedural al instituției publice ori entității care a solicitat prezentarea acestui extras.
Verificarea corectitudinii și realității informațiilor conținute de document se poate face la adresa **www.ancpi.ro/verificare**, folosind codul de verificare online disponibil în antet. Codul de verificare este valabil 30 de zile calendaristice de la momentul generării documentului.

Data și ora generării,
04/08/2025, 13:52

Acest document se eliberează gratuit pentru proprietarii imobilelor. Pentru alți solicitanți, costul extrasului este de 25 de lei la ghișeu, respectiv 20 de lei dacă este obținut online prin platforma http://epay.ancpi.ro

Oficiul de Cadastru şi Publicitate Imobiliară PRAHOVA
Biroul de Cadastru şi Publicitate Imobiliară Ploieşti

PLOIESTI, Str. Unirii nr. 2, Cod postal 100043, Tel: (0244) 51 95 69, Fax: (0244) 59 22 95

Nr.cerere	**131229**
Ziua	**01**
Luna	**08**
Anul	**2025**

Extras de Plan Cadastral de Carte Funciară pentru Imobil număr cadastral 30875 / UAT Fulga

TEREN Extravilan
Adresa: Jud. Prahova, UAT Fulga

Comuna/Oraş/Municipiu: Fulga

Nr. cadastral	Suprafaţa măsurată	Observaţii / Referinţe
30875	3000	

* Suprafaţa este determinată in planul de proiecţie Stereo 70.

DETALII LINIARE IMOBIL

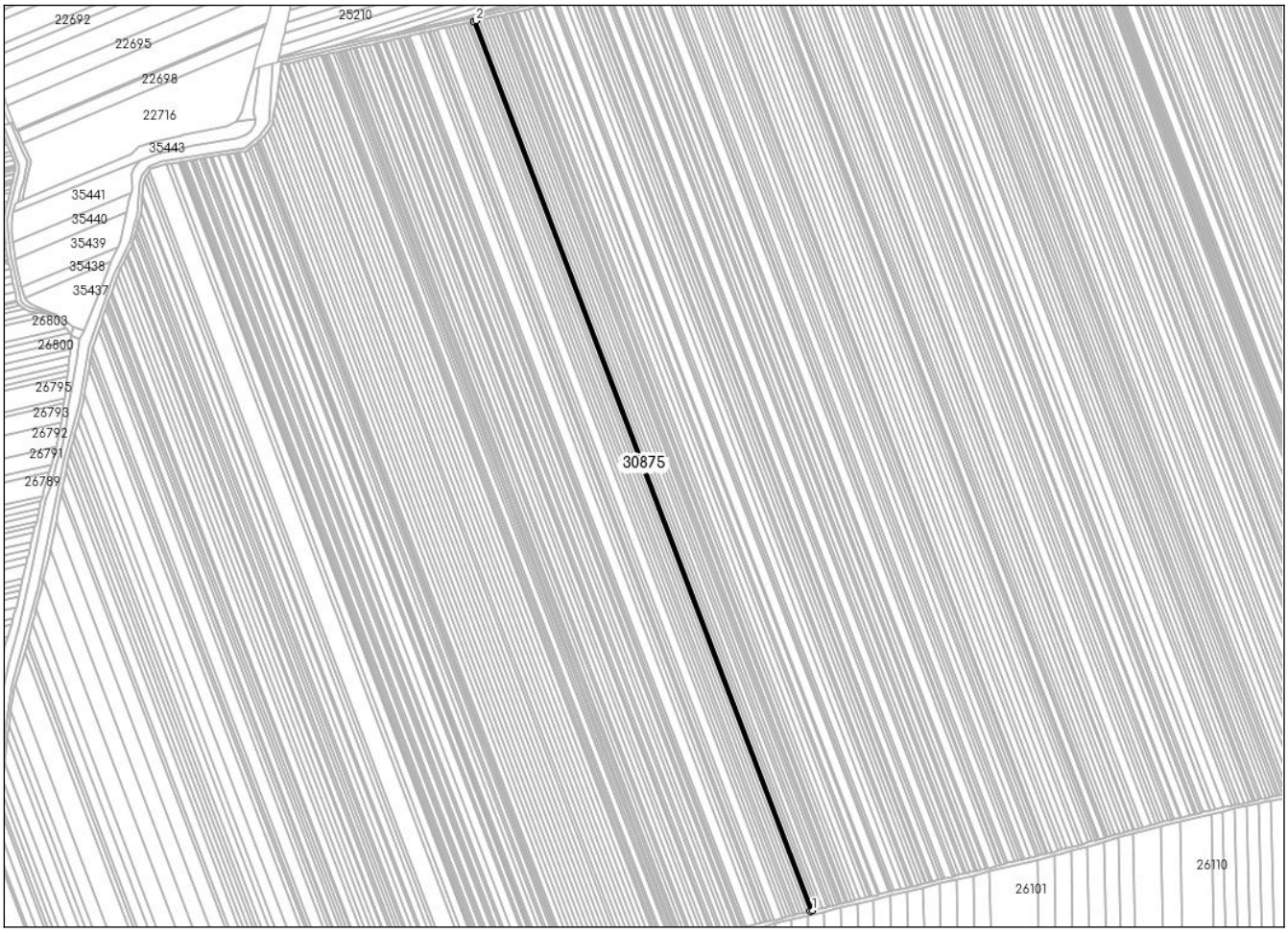

Incadrare in zonă
scara 1:10000



Date referitoare la teren

Crt	Categoria de folosință	Intra vilan	Suprafaţa (mp)	Tarla	Parcelă	Observaţii / Referinţe
1	arabil	NU	3.000	34	504/290	
	TOTAL:		**3.000**			

Date referitoare la construcţii

Crt	Numar	Destinaţie construcţie	Supraf. (mp)	Situaţie juridică	Observaţii / Referinţe
Imobilul nu are in componență construcții					

Lungime Segmente
1) Valorile lungimilor segmentelor sunt obţinute din proiecţie în plan.

Punct început	X / Y	Punct sfârşit	X / Y	Lungime segment (** (m)
1	616.536,196 382.399,601	2	616.165,495 383.379,948	1048.093
2	616.165,495 383.379,948	3	616.162,675 383.379,313	2.891
3	616.162,675 383.379,313	4	616.533,394 382.398,918	1048.145
4	616.533,394 382.398,918	1	616.536,196 382.399,601	2.884

**** Lungimile segmentelor sunt determinate în planul de proiecţie Stereo 70 şi sunt rotunjite la 1 milimetru.**
***** Distanţa dintre puncte este formată din segmente cumulate ce sunt mai mici decât valoarea 1 milimetru.**

Certific că informațiile din prezentul extras sunt conforme cu datele din planul cadastral de carte funciară al OCPI PRAHOVA la data: 04-08-2025
Situația prezentată poate face obiectul unor modificări ulterioare, in condițiile Legii cadastrului și publicității imobiliare nr. 7/1996, republicată.

Consilier/Inspector de specialitate,

Ancuța-Elena Constantin

Oficiul de Cadastru şi Publicitate Imobiliară PRAHOVA
Biroul de Cadastru şi Publicitate Imobiliară Ploieşti

Nr. cerere	131229
Ziua	01
Luna	08
Anul	2025

Cod verificare
100192385578

EXTRAS DE CARTE FUNCIARĂ
PENTRU INFORMARE

Carte Funciară Nr. 30875 Fulga

A. Partea I. Descrierea imobilului

TEREN Extravilan

Adresa: Jud. Prahova, UAT Fulga

Nr. Crt	Nr. cadastral Nr. topografic	Suprafaţa* (mp)	Observaţii / Referinţe
A1	30875	3.000	Teren neimprejmuit;

B. Partea II. Proprietari şi acte

Înscrieri privitoare la dreptul de proprietate şi alte drepturi reale		Referinţe
131229 / 01/08/2025		
Registrul Cadastral al Imobilelor (UAT Fulga); Act Normativ lg.7/1996 emis de Parlamentul Romaniei;		
B1	Se infiinteaza cartea funciara a imobilului 30875 ca urmare a finalizarii inregistrarii sistematice. Imobilul se gaseste in registrul cadastral al imobilelor sub numarul 8186.	A1
Act Administrativ nr. 81379, din 11/06/1999 emis de CJSDPAT PRAHOVA (TITLU DE PROPRIETATE;);		
B2	Intabulare, drept de PROPRIETATE, dobandit prin Reconstituire, cota actuala 1/1	A1
	1) **NEACSU DUMITRA** 2) **STOIAN MARIA** 3) **RADU AURELIA** 4) **CORCIU NICULINA** 5) **FLOROIU MIHAI**	

C. Partea III. SARCINI .

Inscrieri privind dezmembrămintele dreptului de proprietate, drepturi reale de garanţie şi sarcini	Referinţe
NU SUNT	

Anexa Nr. 1 La Partea I

Teren

Nr cadastral	Suprafaţa (mp)*	Observaţii / Referinţe
30875	3.000	

* Suprafaţa este determinată in planul de proiecţie Stereo 70.

DETALII LINIARE IMOBIL

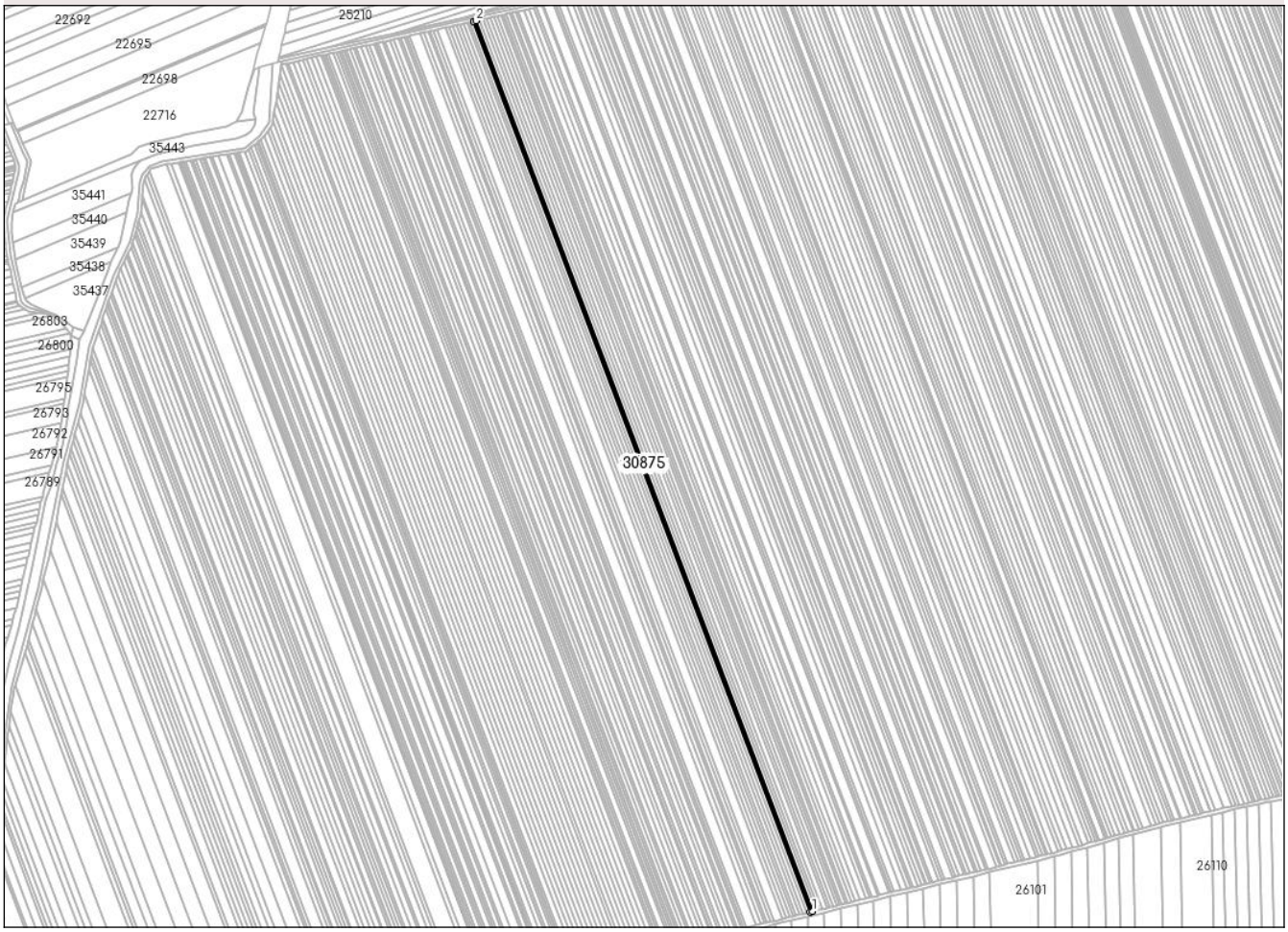

Date referitoare la teren

Nr Crt	Categorie folosinţă	Intra vilan	Suprafaţa (mp)	Tarla	Parcelă	Nr. topo	Observaţii / Referinţe
1	arabil	NU	3.000	34	504/290	-	

Lungime Segmente
1) Valorile lungimilor segmentelor sunt obţinute din proiecţie în plan.

Punct început	X / Y	Punct sfârşit	X / Y	Lungime segment (** (m)
1	616.536,196 382.399,601	2	616.165,495 383.379,948	1048.093
2	616.165,495 383.379,948	3	616.162,675 383.379,313	2.891
3	616.162,675 383.379,313	4	616.533,394 382.398,918	1048.145
4	616.533,394 382.398,918	1	616.536,196 382.399,601	2.884

**** Lungimile segmentelor sunt determinate în planul de proiecţie Stereo 70 şi sunt rotunjite la 1 milimetru.**
***** Distanţa dintre puncte este formată din segmente cumulate ce sunt mai mici decât valoarea 1 milimetru.**

Extrasul de carte funciară generat prin sistemul informatic integrat al ANCPI conține informațiile din cartea funciară active la data generării. Acesta este valabil în condițiile prevăzute de art. 7 din Legea nr. 455/2001, coroborat cu art. 3 din O.U.G. nr. 41/2016, exclusiv în mediul electronic, pentru activități și procese administrative prevăzute de legislația în vigoare. Valabilitatea poate fi extinsă și în forma fizică a documentului, fără semnătură olografă, cu acceptul expres sau procedural al instituției publice ori entității care a solicitat prezentarea acestui extras.
Verificarea corectitudinii și realității informațiilor conținute de document se poate face la adresa **www.ancpi.ro/verificare**, folosind codul de verificare online disponibil în antet. Codul de verificare este valabil 30 de zile calendaristice de la momentul generării documentului.

Data și ora generării,
04/08/2025, 13:52

Acest document se eliberează gratuit pentru proprietarii imobilelor. Pentru alți solicitanți, costul extrasului este de 25 de lei la ghișeu, respectiv 20 de lei dacă este obținut online prin platforma http://epay.ancpi.ro

Oficiul de Cadastru şi Publicitate Imobiliară PRAHOVA
Biroul de Cadastru şi Publicitate Imobiliară Ploieşti

PLOIESTI, Str. Unirii nr. 2, Cod postal 100043, Tel: (0244) 51 95 69, Fax: (0244) 59 22 95

Nr.cerere	**131228**
Ziua	**01**
Luna	**08**
Anul	**2025**

Extras de Plan Cadastral de Carte Funciară pentru Imobil număr cadastral 30874 / UAT Fulga

TEREN Extravilan
Adresa: Jud. Prahova, UAT Fulga

Comuna/Oraş/Municipiu: Fulga

Nr. cadastral	Suprafaţa măsurată	Observaţii / Referinţe
30874	4001	

* Suprafaţa este determinată in planul de proiecţie Stereo 70.

DETALII LINIARE IMOBIL

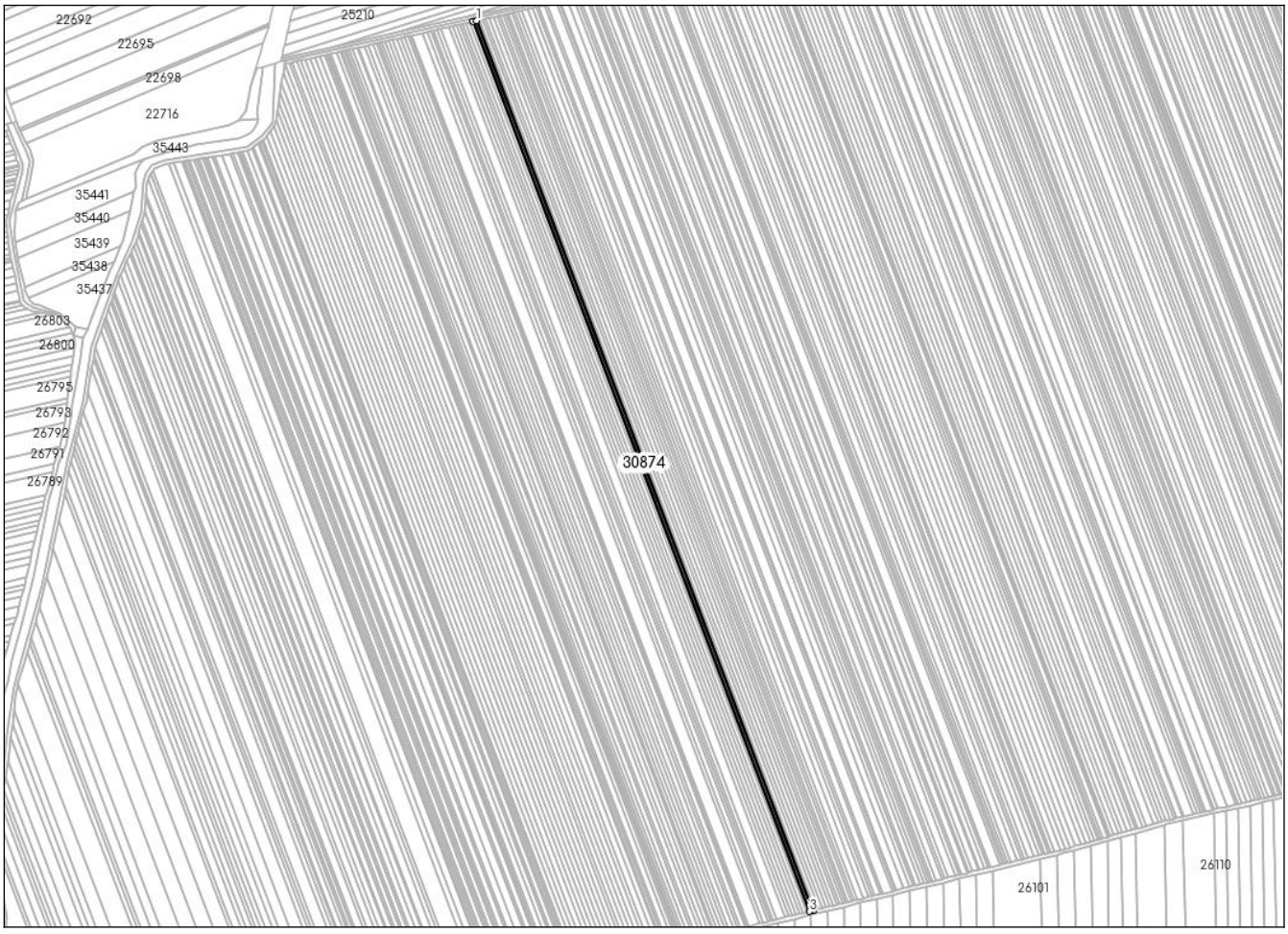

Incadrare in zonă
scara 1:10000



Date referitoare la teren

Crt	Categoria de folosință	Intra vilan	Suprafaţa (mp)	Tarla	Parcelă	Observaţii / Referinţe
1	arabil	NU	4.001	34	504/291	
	TOTAL:		**4.001**			

Date referitoare la construcţii

Crt	Numar	Destinaţie construcţie	Supraf. (mp)	Situaţie juridică	Observaţii / Referinţe
Imobilul nu are in componență construcții					

Lungime Segmente
1) Valorile lungimilor segmentelor sunt obţinute din proiecţie în plan.

Punct început	X / Y	Punct sfârşit	X / Y	Lungime segment (** (m)
1	616.162,675 383.379,313	2	616.158,915 383.378,466	3.854
2	616.158,915 383.378,466	3	616.529,658 382.398,007	1048.213
3	616.529,658 382.398,007	4	616.533,394 382.398,918	3.845
4	616.533,394 382.398,918	1	616.162,675 383.379,313	1048.145

**** Lungimile segmentelor sunt determinate în planul de proiecţie Stereo 70 şi sunt rotunjite la 1 milimetru.**
***** Distanţa dintre puncte este formată din segmente cumulate ce sunt mai mici decât valoarea 1 milimetru.**

Certific că informațiile din prezentul extras sunt conforme cu datele din planul cadastral de carte funciară al OCPI PRAHOVA la data: 04-08-2025
Situația prezentată poate face obiectul unor modificări ulterioare, in condițiile Legii cadastrului și publicității imobiliare nr. 7/1996, republicată.

Consilier/Inspector de specialitate,

Ancuța-Elena Constantin

Oficiul de Cadastru şi Publicitate Imobiliară PRAHOVA
Biroul de Cadastru şi Publicitate Imobiliară Ploieşti

Nr. cerere	131228
Ziua	01
Luna	08
Anul	2025

Cod verificare
100192385577

EXTRAS DE CARTE FUNCIARĂ
PENTRU INFORMARE

Carte Funciară Nr. 30874 Fulga

A. Partea I. Descrierea imobilului

TEREN Extravilan

Adresa: Jud. Prahova, UAT Fulga

Nr. Crt	Nr. cadastral Nr. topografic	Suprafaţa* (mp)	Observaţii / Referinţe
A1	30874	4.001	Teren neimprejmuit;

B. Partea II. Proprietari şi acte

Înscrieri privitoare la dreptul de proprietate şi alte drepturi reale		Referinţe
131228 / 01/08/2025		
Registrul Cadastral al Imobilelor (UAT Fulga); Act Normativ lg.7/1996 emis de Parlamentul Romaniei;		
B1	Se infiinteaza cartea funciara a imobilului 30874 ca urmare a finalizarii inregistrarii sistematice. Imobilul se gaseste in registrul cadastral al imobilelor sub numarul 8185.	A1
Act Administrativ nr. 55, din 07/05/2007 emis de CJSDPAT PRAHOVA (TITLU DE PROPRIETATE;);		
B2	Intabulare, drept de PROPRIETATE, dobandit prin Reconstituire, cota actuala 1/1	A1
	1) **CORCIU GHEORGHE** 2) **JERCALAU VASILICA** 3) **DINU ARGHIRA** 4) **CORCIU MARIANA** 5) **IANCU STEFANA** 6) **PANA MARIA** 7) **DRAGOMIR ANICA**	

C. Partea III. SARCINI .

Inscrieri privind dezmembrămintele dreptului de proprietate, drepturi reale de garanţie şi sarcini	Referinţe
NU SUNT	

Anexa Nr. 1 La Partea I

Teren

Nr cadastral	Suprafaţa (mp)*	Observaţii / Referinţe
30874	4.001	

* Suprafaţa este determinată in planul de proiecţie Stereo 70.

DETALII LINIARE IMOBIL

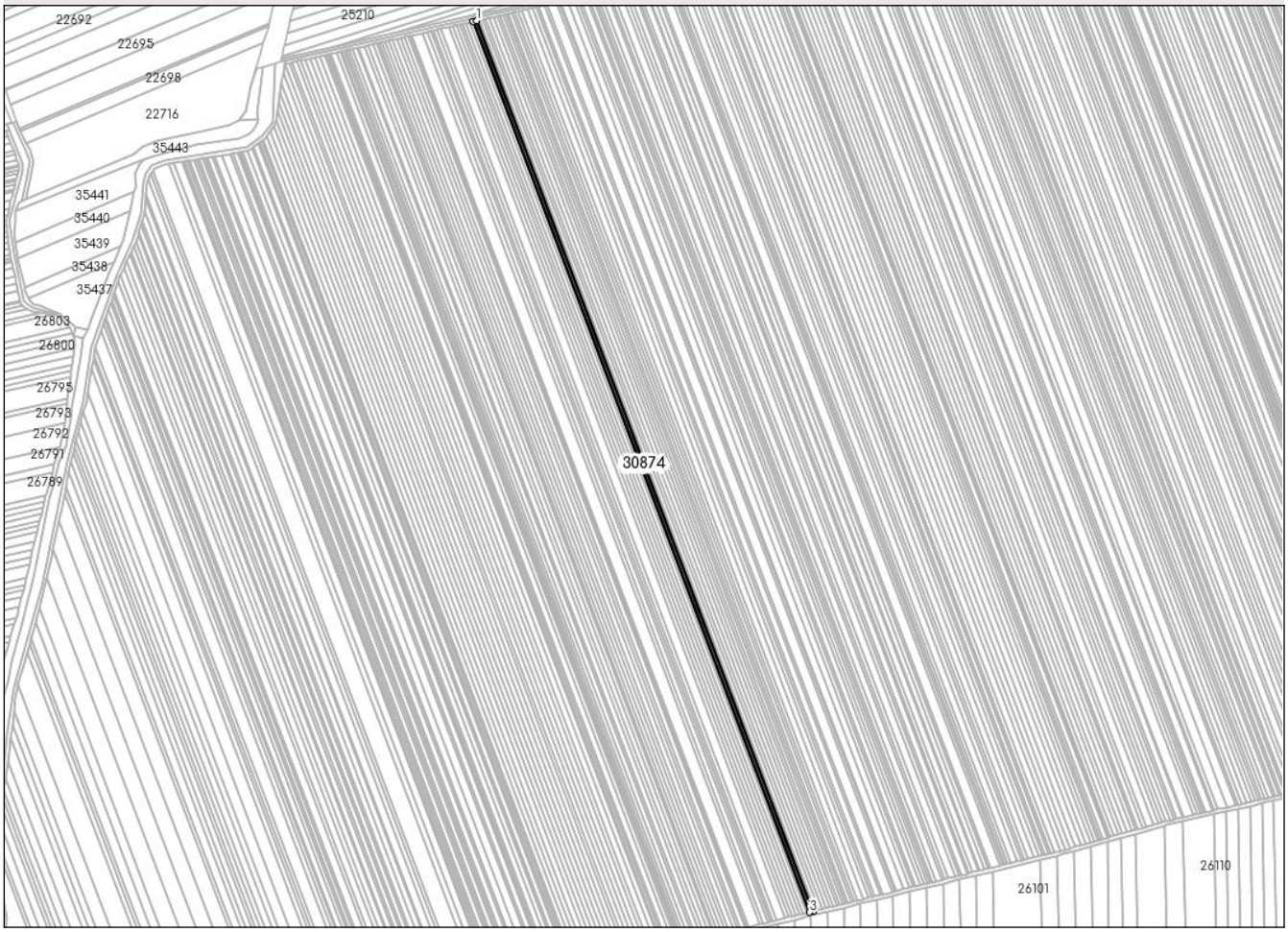

Date referitoare la teren

Nr Crt	Categorie folosinţă	Intra vilan	Suprafaţa (mp)	Tarla	Parcelă	Nr. topo	Observaţii / Referinţe
1	arabil	NU	4.001	34	504/291	-	

Lungime Segmente
1) Valorile lungimilor segmentelor sunt obţinute din proiecţie în plan.

Punct început	X / Y	Punct sfârşit	X / Y	Lungime segment (** (m)
1	616.162,675 383.379,313	2	616.158,915 383.378,466	3.854
2	616.158,915 383.378,466	3	616.529,658 382.398,007	1048.213
3	616.529,658 382.398,007	4	616.533,394 382.398,918	3.845
4	616.533,394 382.398,918	1	616.162,675 383.379,313	1048.145

**** Lungimile segmentelor sunt determinate în planul de proiecţie Stereo 70 şi sunt rotunjite la 1 milimetru.**
***** Distanţa dintre puncte este formată din segmente cumulate ce sunt mai mici decât valoarea 1 milimetru.**

Extrasul de carte funciară generat prin sistemul informatic integrat al ANCPI conține informațiile din cartea funciară active la data generării. Acesta este valabil în condițiile prevăzute de art. 7 din Legea nr. 455/2001, coroborat cu art. 3 din O.U.G. nr. 41/2016, exclusiv în mediul electronic, pentru activități și procese administrative prevăzute de legislația în vigoare. Valabilitatea poate fi extinsă și în forma fizică a documentului, fără semnătură olografă, cu acceptul expres sau procedural al instituției publice ori entității care a solicitat prezentarea acestui extras.
Verificarea corectitudinii și realității informațiilor conținute de document se poate face la adresa **www.ancpi.ro/verificare**, folosind codul de verificare online disponibil în antet. Codul de verificare este valabil 30 de zile calendaristice de la momentul generării documentului.

Data și ora generării,
04/08/2025, 13:52

Acest document se eliberează gratuit pentru proprietarii imobilelor. Pentru alți solicitanți, costul extrasului este de 25 de lei la ghișeu, respectiv 20 de lei dacă este obținut online prin platforma http://epay.ancpi.ro

Oficiul de Cadastru şi Publicitate Imobiliară PRAHOVA
Biroul de Cadastru şi Publicitate Imobiliară Ploieşti

PLOIESTI, Str. Unirii nr. 2, Cod postal 100043, Tel: (0244) 51 95 69, Fax: (0244) 59 22 95

Nr.cerere	**131227**
Ziua	**01**
Luna	**08**
Anul	**2025**

Extras de Plan Cadastral de Carte Funciară pentru Imobil număr cadastral 30873 / UAT Fulga

TEREN Extravilan
Adresa: Jud. Prahova, UAT Fulga

Comuna/Oraş/Municipiu: Fulga

Nr. cadastral	Suprafaţa măsurată	Observaţii / Referinţe
30873	4000	imobil inscris in CF sporadic 20646;

* Suprafaţa este determinată in planul de proiecţie Stereo 70.

DETALII LINIARE IMOBIL

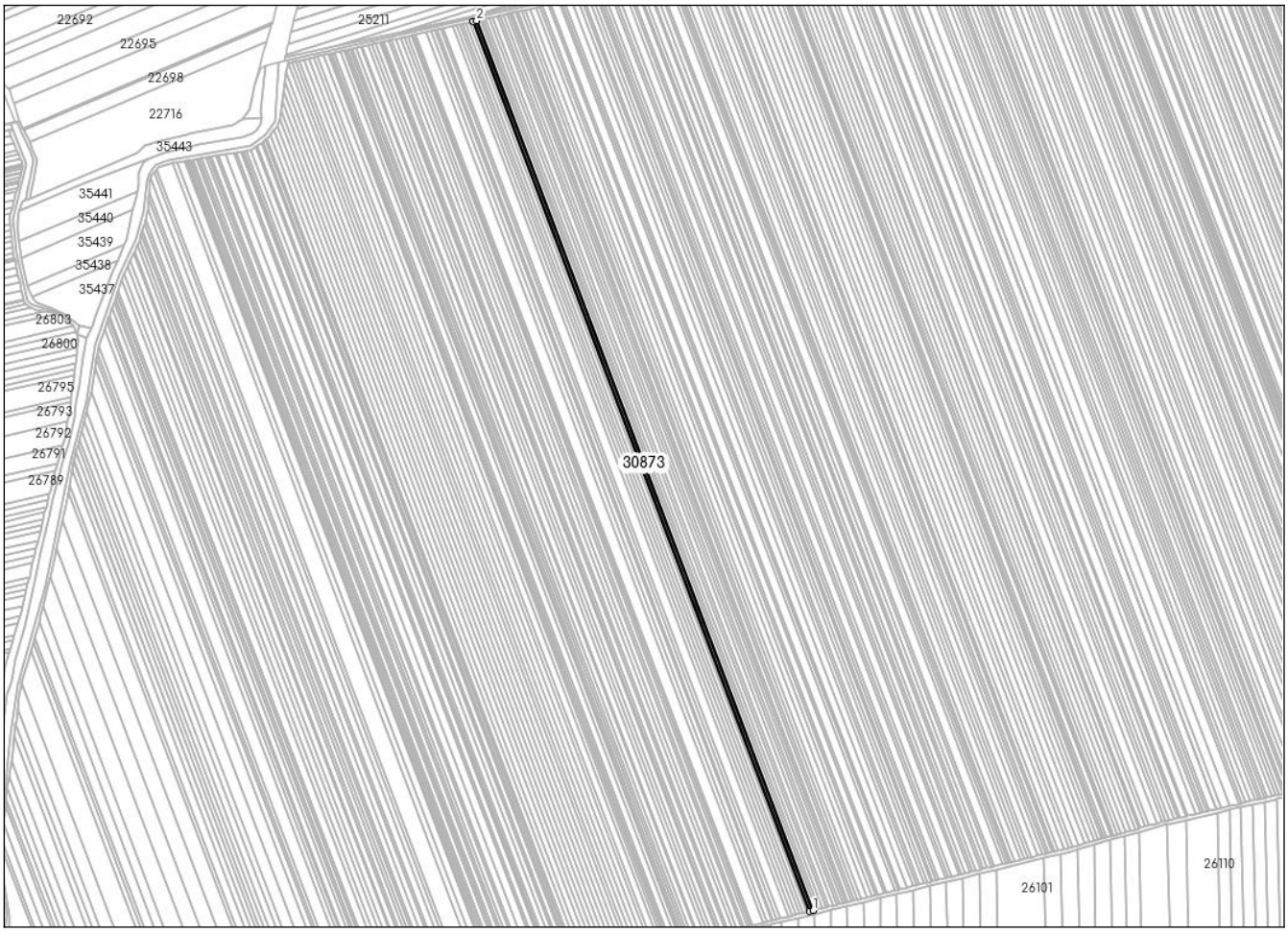

Incadrare in zonă
scara 1:10000



Date referitoare la teren

Crt	Categoria de folosință	Intra vilan	Suprafaţa (mp)	Tarla	Parcelă	Observaţii / Referinţe
1	arabil	NU	4.000	34	504/292	
	TOTAL:		**4.000**			

Date referitoare la construcţii

Crt	Numar	Destinaţie construcţie	Supraf. (mp)	Situaţie juridică	Observaţii / Referinţe
Imobilul nu are in componență construcții					

Lungime Segmente
1) Valorile lungimilor segmentelor sunt obţinute din proiecţie în plan.

Punct început	X / Y	Punct sfârşit	X / Y	Lungime segment (** (m)
1	616.529,658 382.398,007	2	616.158,915 383.378,466	1048.213
2	616.158,915 383.378,466	3	616.155,156 383.377,62	3.853
3	616.155,156 383.377,62	4	616.525,923 382.397,096	1048.282
4	616.525,923 382.397,096	1	616.529,658 382.398,007	3.844

**** Lungimile segmentelor sunt determinate în planul de proiecţie Stereo 70 şi sunt rotunjite la 1 milimetru.**
***** Distanţa dintre puncte este formată din segmente cumulate ce sunt mai mici decât valoarea 1 milimetru.**

Certific că informațiile din prezentul extras sunt conforme cu datele din planul cadastral de carte funciară al OCPI PRAHOVA la data: 04-08-2025
Situația prezentată poate face obiectul unor modificări ulterioare, in condițiile Legii cadastrului și publicității imobiliare nr. 7/1996, republicată.

Consilier/Inspector de specialitate,

Ancuța-Elena Constantin

Oficiul de Cadastru şi Publicitate Imobiliară PRAHOVA
Biroul de Cadastru şi Publicitate Imobiliară Ploieşti

Nr. cerere	131227
Ziua	01
Luna	08
Anul	2025

Cod verificare
100192385576

EXTRAS DE CARTE FUNCIARĂ
PENTRU INFORMARE

Carte Funciară Nr. 30873 Fulga

A. Partea I. Descrierea imobilului

TEREN Extravilan

Adresa: Jud. Prahova, UAT Fulga

Nr. Crt	Nr. cadastral Nr. topografic	Suprafaţa* (mp)	Observaţii / Referinţe
A1	30873	4.000	Teren neimprejmuit; imobil inscris in CF sporadic 20646;

B. Partea II. Proprietari şi acte

Înscrieri privitoare la dreptul de proprietate şi alte drepturi reale		Referinţe
131227 / 01/08/2025		
Registrul Cadastral al Imobilelor (UAT Fulga); Act Normativ lg.7/1996 emis de Parlamentul Romaniei;		
B1	Se infiinteaza cartea funciara a imobilului 30873 ca urmare a finalizarii inregistrarii sistematice. Imobilul se gaseste in registrul cadastral al imobilelor sub numarul 8184.	A1
Act Notarial nr. 2304, din 26/04/2013 emis de NP VASILE VICTOR (; act notarial nr. 56/30-05-2013 emis de NP VASILE VICTOR;);		
B2	Intabulare, drept de PROPRIETATEcumparare, dobandit prin Conventie, cota actuala 1/1	A1
	1) **SC AGRINVEST SRL**	

C. Partea III. SARCINI .

Inscrieri privind dezmembrămintele dreptului de proprietate, drepturi reale de garanţie şi sarcini	Referinţe
NU SUNT	

Anexa Nr. 1 La Partea I

Teren

Nr cadastral	Suprafaţa (mp)*	Observaţii / Referinţe
30873	4.000	imobil inscris in CF sporadic 20646;

* Suprafaţa este determinată in planul de proiecţie Stereo 70.

DETALII LINIARE IMOBIL

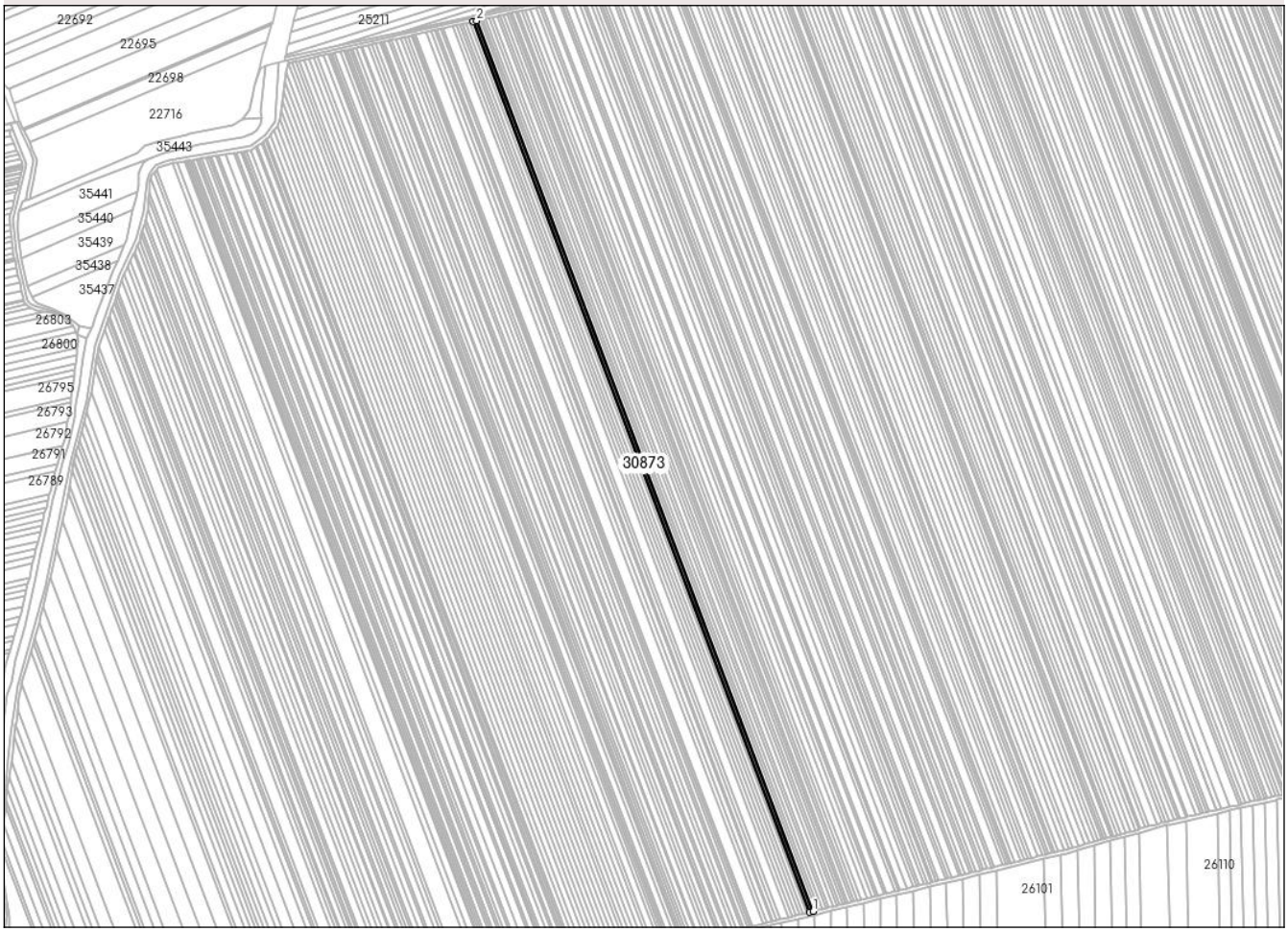

Date referitoare la teren

Nr Crt	Categorie folosinţă	Intra vilan	Suprafaţa (mp)	Tarla	Parcelă	Nr. topo	Observaţii / Referinţe
1	arabil	NU	4.000	34	504/292	-	

Lungime Segmente
1) Valorile lungimilor segmentelor sunt obţinute din proiecţie în plan.

Punct început	X / Y	Punct sfârşit	X / Y	Lungime segment (** (m)
1	616.529,658 382.398,007	2	616.158,915 383.378,466	1048.213
2	616.158,915 383.378,466	3	616.155,156 383.377,62	3.853
3	616.155,156 383.377,62	4	616.525,923 382.397,096	1048.282
4	616.525,923 382.397,096	1	616.529,658 382.398,007	3.844

**** Lungimile segmentelor sunt determinate în planul de proiecţie Stereo 70 şi sunt rotunjite la 1 milimetru.**
***** Distanţa dintre puncte este formată din segmente cumulate ce sunt mai mici decât valoarea 1 milimetru.**

Extrasul de carte funciară generat prin sistemul informatic integrat al ANCPI conține informațiile din cartea funciară active la data generării. Acesta este valabil în condițiile prevăzute de art. 7 din Legea nr. 455/2001, coroborat cu art. 3 din O.U.G. nr. 41/2016, exclusiv în mediul electronic, pentru activități și procese administrative prevăzute de legislația în vigoare. Valabilitatea poate fi extinsă și în forma fizică a documentului, fără semnătură olografă, cu acceptul expres sau procedural al instituției publice ori entității care a solicitat prezentarea acestui extras.
Verificarea corectitudinii și realității informațiilor conținute de document se poate face la adresa **www.ancpi.ro/verificare**, folosind codul de verificare online disponibil în antet. Codul de verificare este valabil 30 de zile calendaristice de la momentul generării documentului.

Data și ora generării,
04/08/2025, 13:52

Acest document se eliberează gratuit pentru proprietarii imobilelor. Pentru alți solicitanți, costul extrasului este de 25 de lei la ghișeu, respectiv 20 de lei dacă este obținut online prin platforma http://epay.ancpi.ro

Oficiul de Cadastru şi Publicitate Imobiliară PRAHOVA
Biroul de Cadastru şi Publicitate Imobiliară Ploieşti

PLOIESTI, Str. Unirii nr. 2, Cod postal 100043, Tel: (0244) 51 95 69, Fax: (0244) 59 22 95

Nr.cerere	**131226**
Ziua	**01**
Luna	**08**
Anul	**2025**

Extras de Plan Cadastral de Carte Funciară pentru Imobil număr cadastral 30872 / UAT Fulga

TEREN Extravilan
Adresa: Jud. Prahova, UAT Fulga

Comuna/Oraş/Municipiu: Fulga

Nr. cadastral	Suprafaţa măsurată	Observaţii / Referinţe
30872	4000	

* Suprafaţa este determinată in planul de proiecţie Stereo 70.

DETALII LINIARE IMOBIL



Incadrare in zonă
scara 1:10000



Date referitoare la teren

Crt	Categoria de folosință	Intra vilan	Suprafaţa (mp)	Tarla	Parcelă	Observaţii / Referinţe
1	arabil	NU	4.000	34	504/293	
	TOTAL:		**4.000**			

Date referitoare la construcţii

Crt	Numar	Destinaţie construcţie	Supraf. (mp)	Situaţie juridică	Observaţii / Referinţe
Imobilul nu are in componență construcții					

Lungime Segmente
1) Valorile lungimilor segmentelor sunt obţinute din proiecţie în plan.

Punct început	X / Y	Punct sfârşit	X / Y	Lungime segment (** (m)
1	616.525,923 382.397,096	2	616.155,156 383.377,62	1048.282
2	616.155,156 383.377,62	3	616.151,396 383.376,773	3.854
3	616.151,396 383.376,773	4	616.522,188 382.396,186	1048.35
4	616.522,188 382.396,186	1	616.525,923 382.397,096	3.844

**** Lungimile segmentelor sunt determinate în planul de proiecţie Stereo 70 şi sunt rotunjite la 1 milimetru.**
***** Distanţa dintre puncte este formată din segmente cumulate ce sunt mai mici decât valoarea 1 milimetru.**

Certific că informațiile din prezentul extras sunt conforme cu datele din planul cadastral de carte funciară al OCPI PRAHOVA la data: 04-08-2025
Situația prezentată poate face obiectul unor modificări ulterioare, in condițiile Legii cadastrului și publicității imobiliare nr. 7/1996, republicată.

Consilier/Inspector de specialitate,

Ancuța-Elena Constantin

Oficiul de Cadastru şi Publicitate Imobiliară PRAHOVA
Biroul de Cadastru şi Publicitate Imobiliară Ploieşti

Nr. cerere	131226
Ziua	01
Luna	08
Anul	2025

Cod verificare
100192385575

EXTRAS DE CARTE FUNCIARĂ
PENTRU INFORMARE

Carte Funciară Nr. 30872 Fulga

A. Partea I. Descrierea imobilului

TEREN Extravilan

Adresa: Jud. Prahova, UAT Fulga

Nr. Crt	Nr. cadastral Nr. topografic	Suprafaţa* (mp)	Observaţii / Referinţe
A1	30872	4.000	Teren neimprejmuit;

B. Partea II. Proprietari şi acte

Înscrieri privitoare la dreptul de proprietate şi alte drepturi reale		Referinţe
131226 / 01/08/2025		
Registrul Cadastral al Imobilelor (UAT Fulga); Act Normativ lg.7/1996 emis de Parlamentul Romaniei;		
B1	Se infiinteaza cartea funciara a imobilului 30872 ca urmare a finalizarii inregistrarii sistematice. Imobilul se gaseste in registrul cadastral al imobilelor sub numarul 8183.	A1
Act Administrativ nr. 79188, din 08/01/1999 emis de CJSDPAT PRAHOVA (TITLU DE PROPRIETATE;);		
B2	Intabulare, drept de PROPRIETATE, dobandit prin Reconstituire, cota actuala 1/1	A1
	1) **CĂLUGĂREANU GHEORGHE**	

C. Partea III. SARCINI .

Inscrieri privind dezmembrămintele dreptului de proprietate, drepturi reale de garanţie şi sarcini	Referinţe
NU SUNT	

Anexa Nr. 1 La Partea I

Teren

Nr cadastral	Suprafaţa (mp)*	Observaţii / Referinţe
30872	4.000	

* Suprafaţa este determinată in planul de proiecţie Stereo 70.

DETALII LINIARE IMOBIL



Date referitoare la teren

Nr Crt	Categorie folosinţă	Intra vilan	Suprafaţa (mp)	Tarla	Parcelă	Nr. topo	Observaţii / Referinţe
1	arabil	NU	4.000	34	504/293	-	

Lungime Segmente
1) Valorile lungimilor segmentelor sunt obţinute din proiecţie în plan.

Punct început	X / Y	Punct sfârşit	X / Y	Lungime segment (** (m)
1	616.525,923 382.397,096	2	616.155,156 383.377,62	1048.282
2	616.155,156 383.377,62	3	616.151,396 383.376,773	3.854
3	616.151,396 383.376,773	4	616.522,188 382.396,186	1048.35
4	616.522,188 382.396,186	1	616.525,923 382.397,096	3.844

**** Lungimile segmentelor sunt determinate în planul de proiecţie Stereo 70 şi sunt rotunjite la 1 milimetru.**
***** Distanţa dintre puncte este formată din segmente cumulate ce sunt mai mici decât valoarea 1 milimetru.**

Extrasul de carte funciară generat prin sistemul informatic integrat al ANCPI conține informațiile din cartea funciară active la data generării. Acesta este valabil în condițiile prevăzute de art. 7 din Legea nr. 455/2001, coroborat cu art. 3 din O.U.G. nr. 41/2016, exclusiv în mediul electronic, pentru activități și procese administrative prevăzute de legislația în vigoare. Valabilitatea poate fi extinsă și în forma fizică a documentului, fără semnătură olografă, cu acceptul expres sau procedural al instituției publice ori entității care a solicitat prezentarea acestui extras.
Verificarea corectitudinii și realității informațiilor conținute de document se poate face la adresa **www.ancpi.ro/verificare**, folosind codul de verificare online disponibil în antet. Codul de verificare este valabil 30 de zile calendaristice de la momentul generării documentului.

Data și ora generării,
04/08/2025, 13:53

Acest document se eliberează gratuit pentru proprietarii imobilelor. Pentru alți solicitanți, costul extrasului este de 25 de lei la ghișeu, respectiv 20 de lei dacă este obținut online prin platforma http://epay.ancpi.ro

Oficiul de Cadastru şi Publicitate Imobiliară PRAHOVA
Biroul de Cadastru şi Publicitate Imobiliară Ploieşti

PLOIESTI, Str. Unirii nr. 2, Cod postal 100043, Tel: (0244) 51 95 69, Fax: (0244) 59 22 95

Nr.cerere	**131225**
Ziua	**01**
Luna	**08**
Anul	**2025**

Extras de Plan Cadastral de Carte Funciară pentru Imobil număr cadastral 30871 / UAT Fulga

TEREN Extravilan
Adresa: Jud. Prahova, UAT Fulga

Comuna/Oraş/Municipiu: Fulga

Nr. cadastral	Suprafaţa măsurată	Observaţii / Referinţe
30871	4000	

* Suprafaţa este determinată in planul de proiecţie Stereo 70.

DETALII LINIARE IMOBIL



Incadrare in zonă
scara 1:10000



Date referitoare la teren

Crt	Categoria de folosință	Intra vilan	Suprafaţa (mp)	Tarla	Parcelă	Observaţii / Referinţe
1	arabil	NU	4.000	34	504/294	
	TOTAL:		**4.000**			

Date referitoare la construcţii

Crt	Numar	Destinaţie construcţie	Supraf. (mp)	Situaţie juridică	Observaţii / Referinţe
Imobilul nu are in componență construcții					

Lungime Segmente
1) Valorile lungimilor segmentelor sunt obţinute din proiecţie în plan.

Punct început	X / Y	Punct sfârşit	X / Y	Lungime segment (** (m)
1	616.522,188 382.396,186	2	616.151,396 383.376,773	1048.35
2	616.151,396 383.376,773	3	616.147,637 383.375,927	3.853
3	616.147,637 383.375,927	4	616.518,454 382.395,275	1048.42
4	616.518,454 382.395,275	1	616.522,188 382.396,186	3.844

**** Lungimile segmentelor sunt determinate în planul de proiecţie Stereo 70 şi sunt rotunjite la 1 milimetru.**
***** Distanţa dintre puncte este formată din segmente cumulate ce sunt mai mici decât valoarea 1 milimetru.**

Certific că informațiile din prezentul extras sunt conforme cu datele din planul cadastral de carte funciară al OCPI PRAHOVA la data: 04-08-2025
Situația prezentată poate face obiectul unor modificări ulterioare, in condițiile Legii cadastrului și publicității imobiliare nr. 7/1996, republicată.

Consilier/Inspector de specialitate,

Ancuța-Elena Constantin

Oficiul de Cadastru şi Publicitate Imobiliară PRAHOVA
Biroul de Cadastru şi Publicitate Imobiliară Ploieşti

Nr. cerere	131225
Ziua	01
Luna	08
Anul	2025

Cod verificare
100192385574

EXTRAS DE CARTE FUNCIARĂ
PENTRU INFORMARE

Carte Funciară Nr. 30871 Fulga

A. Partea I. Descrierea imobilului

TEREN Extravilan

Adresa: Jud. Prahova, UAT Fulga

Nr. Crt	Nr. cadastral Nr. topografic	Suprafaţa* (mp)	Observaţii / Referinţe
A1	30871	4.000	Teren neimprejmuit;

B. Partea II. Proprietari şi acte

Înscrieri privitoare la dreptul de proprietate şi alte drepturi reale		Referinţe
131225 / 01/08/2025		
Registrul Cadastral al Imobilelor (UAT Fulga); Act Normativ lg.7/1996 emis de Parlamentul Romaniei;		
B1	Se infiinteaza cartea funciara a imobilului 30871 ca urmare a finalizarii inregistrarii sistematice. Imobilul se gaseste in registrul cadastral al imobilelor sub numarul 8182.	A1
Act Administrativ nr. 81961, din 08/07/1999 emis de CJSDPAT PRAHOVA (TITLU DE PROPRIETATE;);		
B2	Intabulare, drept de PROPRIETATE, dobandit prin Reconstituire, cota actuala 1/1	A1
	1) **CĂLUGĂREANU CONSTANTIN**	

C. Partea III. SARCINI .

Inscrieri privind dezmembrămintele dreptului de proprietate, drepturi reale de garanţie şi sarcini	Referinţe
NU SUNT	

Anexa Nr. 1 La Partea I

Teren

Nr cadastral	Suprafaţa (mp)*	Observaţii / Referinţe
30871	4.000	

* Suprafaţa este determinată in planul de proiecţie Stereo 70.

DETALII LINIARE IMOBIL

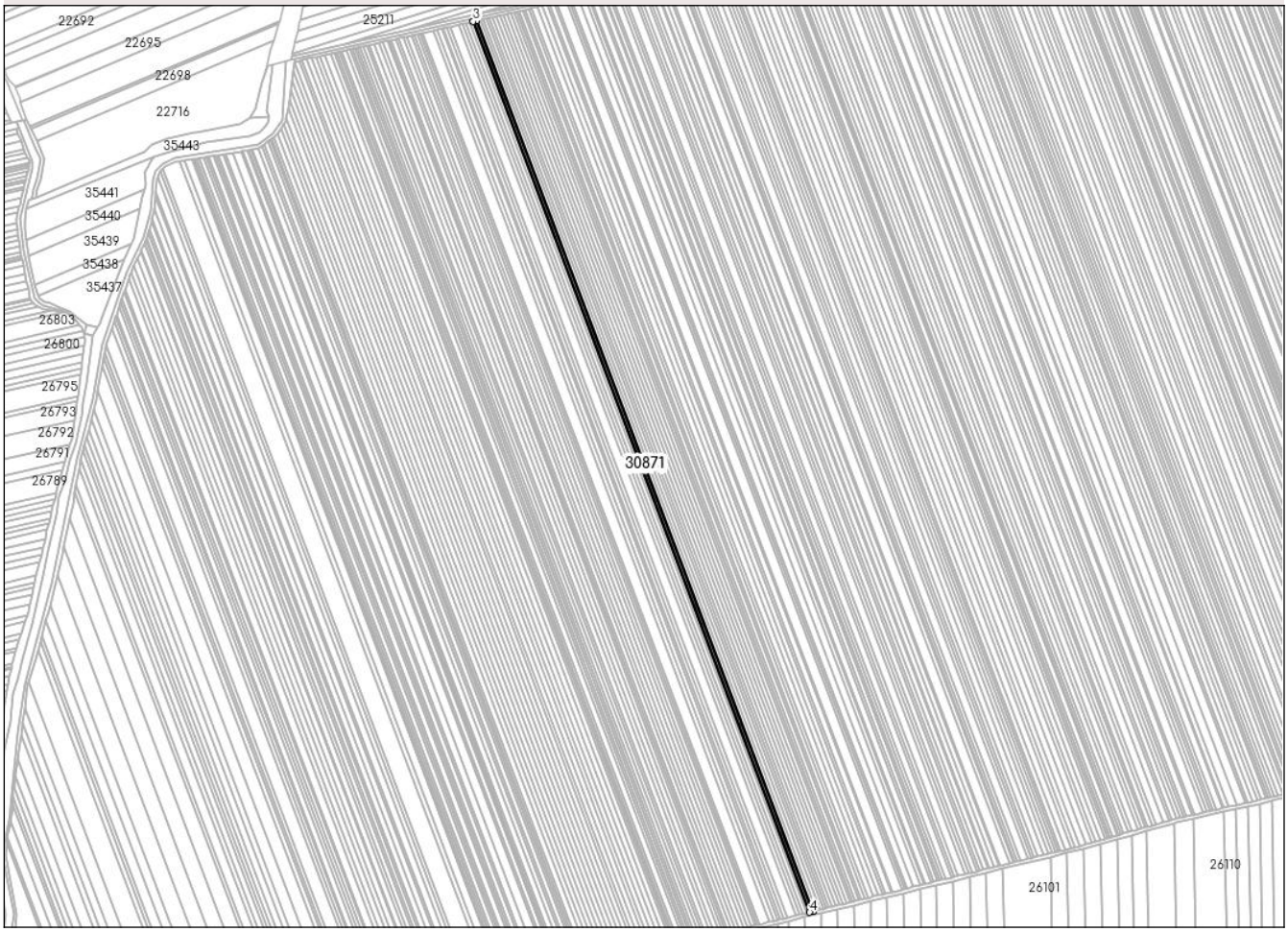

Date referitoare la teren

Nr Crt	Categorie folosinţă	Intra vilan	Suprafaţa (mp)	Tarla	Parcelă	Nr. topo	Observaţii / Referinţe
1	arabil	NU	4.000	34	504/294	-	

Lungime Segmente
1) Valorile lungimilor segmentelor sunt obţinute din proiecţie în plan.

Punct început	X / Y	Punct sfârşit	X / Y	Lungime segment (** (m)
1	616.522,188 382.396,186	2	616.151,396 383.376,773	1048.35
2	616.151,396 383.376,773	3	616.147,637 383.375,927	3.853
3	616.147,637 383.375,927	4	616.518,454 382.395,275	1048.42
4	616.518,454 382.395,275	1	616.522,188 382.396,186	3.844

**** Lungimile segmentelor sunt determinate în planul de proiecţie Stereo 70 şi sunt rotunjite la 1 milimetru.**
***** Distanţa dintre puncte este formată din segmente cumulate ce sunt mai mici decât valoarea 1 milimetru.**

Extrasul de carte funciară generat prin sistemul informatic integrat al ANCPI conține informațiile din cartea funciară active la data generării. Acesta este valabil în condițiile prevăzute de art. 7 din Legea nr. 455/2001, coroborat cu art. 3 din O.U.G. nr. 41/2016, exclusiv în mediul electronic, pentru activități și procese administrative prevăzute de legislația în vigoare. Valabilitatea poate fi extinsă și în forma fizică a documentului, fără semnătură olografă, cu acceptul expres sau procedural al instituției publice ori entității care a solicitat prezentarea acestui extras.
Verificarea corectitudinii și realității informațiilor conținute de document se poate face la adresa **www.ancpi.ro/verificare**, folosind codul de verificare online disponibil în antet. Codul de verificare este valabil 30 de zile calendaristice de la momentul generării documentului.

Data și ora generării,
04/08/2025, 13:53

Acest document se eliberează gratuit pentru proprietarii imobilelor. Pentru alți solicitanți, costul extrasului este de 25 de lei la ghișeu, respectiv 20 de lei dacă este obținut online prin platforma http://epay.ancpi.ro

Oficiul de Cadastru şi Publicitate Imobiliară PRAHOVA
Biroul de Cadastru şi Publicitate Imobiliară Ploieşti

PLOIESTI, Str. Unirii nr. 2, Cod postal 100043, Tel: (0244) 51 95 69, Fax: (0244) 59 22 95

Nr.cerere	**131224**
Ziua	**01**
Luna	**08**
Anul	**2025**

Extras de Plan Cadastral de Carte Funciară pentru Imobil număr cadastral 30870 / UAT Fulga

TEREN Extravilan
Adresa: Jud. Prahova, UAT Fulga

Comuna/Oraş/Municipiu: Fulga

Nr. cadastral	Suprafaţa măsurată	Observaţii / Referinţe
30870	4000	imobil inscris in CF sporadic 21271;

* Suprafaţa este determinată in planul de proiecţie Stereo 70.

DETALII LINIARE IMOBIL



Incadrare in zonă
scara 1:10000



Date referitoare la teren

Crt	Categoria de folosință	Intra vilan	Suprafaţa (mp)	Tarla	Parcelă	Observaţii / Referinţe
1	arabil	NU	4.000	34	504/295	
	TOTAL:		**4.000**			

Date referitoare la construcţii

Crt	Numar	Destinaţie construcţie	Supraf. (mp)	Situaţie juridică	Observaţii / Referinţe
Imobilul nu are in componență construcții					

Lungime Segmente
1) Valorile lungimilor segmentelor sunt obţinute din proiecţie în plan.

Punct început	X / Y	Punct sfârşit	X / Y	Lungime segment (** (m)
1	616.518,454 382.395,275	2	616.147,637 383.375,927	1048.42
2	616.147,637 383.375,927	3	616.143,879 383.375,08	3.852
3	616.143,879 383.375,08	4	616.514,719 382.394,364	1048.488
4	616.514,719 382.394,364	1	616.518,454 382.395,275	3.844

**** Lungimile segmentelor sunt determinate în planul de proiecţie Stereo 70 şi sunt rotunjite la 1 milimetru.**
***** Distanţa dintre puncte este formată din segmente cumulate ce sunt mai mici decât valoarea 1 milimetru.**

Certific că informațiile din prezentul extras sunt conforme cu datele din planul cadastral de carte funciară al OCPI PRAHOVA la data: 04-08-2025
Situația prezentată poate face obiectul unor modificări ulterioare, in condițiile Legii cadastrului și publicității imobiliare nr. 7/1996, republicată.

Consilier/Inspector de specialitate,

Ancuța-Elena Constantin

Oficiul de Cadastru şi Publicitate Imobiliară PRAHOVA
Biroul de Cadastru şi Publicitate Imobiliară Ploieşti

Nr. cerere	131224
Ziua	01
Luna	08
Anul	2025

Cod verificare
100192385573

EXTRAS DE CARTE FUNCIARĂ
PENTRU INFORMARE

Carte Funciară Nr. 30870 Fulga

A. Partea I. Descrierea imobilului

TEREN Extravilan

Adresa: Jud. Prahova, UAT Fulga

Nr. Crt	Nr. cadastral Nr. topografic	Suprafaţa* (mp)	Observaţii / Referinţe
A1	30870	4.000	Teren neimprejmuit; imobil inscris in CF sporadic 21271;

B. Partea II. Proprietari şi acte

Înscrieri privitoare la dreptul de proprietate şi alte drepturi reale		Referinţe
131224 / 01/08/2025		
Registrul Cadastral al Imobilelor (UAT Fulga); Act Normativ lg.7/1996 emis de Parlamentul Romaniei;		
B1	Se infiinteaza cartea funciara a imobilului 30870 ca urmare a finalizarii inregistrarii sistematice. Imobilul se gaseste in registrul cadastral al imobilelor sub numarul 8181.	A1
Act Notarial nr. 406, din 28/02/2017 emis de NP Ionita Aristita Adina;		
B2	Intabulare, drept de PROPRIETATE, dobandit prin Conventie, cota actuala 1/1	A1
	1) **SC AGRINVEST SRL**	

C. Partea III. SARCINI .

Inscrieri privind dezmembrămintele dreptului de proprietate, drepturi reale de garanţie şi sarcini	Referinţe
NU SUNT	

Anexa Nr. 1 La Partea I

Teren

Nr cadastral	Suprafaţa (mp)*	Observaţii / Referinţe
30870	4.000	imobil inscris in CF sporadic 21271;

* Suprafaţa este determinată in planul de proiecţie Stereo 70.

DETALII LINIARE IMOBIL



Date referitoare la teren

Nr Crt	Categorie folosinţă	Intra vilan	Suprafaţa (mp)	Tarla	Parcelă	Nr. topo	Observaţii / Referinţe
1	arabil	NU	4.000	34	504/295	-	

Lungime Segmente
1) Valorile lungimilor segmentelor sunt obţinute din proiecţie în plan.

Punct început	X / Y	Punct sfârşit	X / Y	Lungime segment (** (m)
1	616.518,454 382.395,275	2	616.147,637 383.375,927	1048.42
2	616.147,637 383.375,927	3	616.143,879 383.375,08	3.852
3	616.143,879 383.375,08	4	616.514,719 382.394,364	1048.488
4	616.514,719 382.394,364	1	616.518,454 382.395,275	3.844

**** Lungimile segmentelor sunt determinate în planul de proiecţie Stereo 70 şi sunt rotunjite la 1 milimetru.**
***** Distanţa dintre puncte este formată din segmente cumulate ce sunt mai mici decât valoarea 1 milimetru.**

Extrasul de carte funciară generat prin sistemul informatic integrat al ANCPI conține informațiile din cartea funciară active la data generării. Acesta este valabil în condițiile prevăzute de art. 7 din Legea nr. 455/2001, coroborat cu art. 3 din O.U.G. nr. 41/2016, exclusiv în mediul electronic, pentru activități și procese administrative prevăzute de legislația în vigoare. Valabilitatea poate fi extinsă și în forma fizică a documentului, fără semnătură olografă, cu acceptul expres sau procedural al instituției publice ori entității care a solicitat prezentarea acestui extras.
Verificarea corectitudinii și realității informațiilor conținute de document se poate face la adresa **www.ancpi.ro/verificare**, folosind codul de verificare online disponibil în antet. Codul de verificare este valabil 30 de zile calendaristice de la momentul generării documentului.

Data și ora generării,
04/08/2025, 13:53

Acest document se eliberează gratuit pentru proprietarii imobilelor. Pentru alți solicitanți, costul extrasului este de 25 de lei la ghișeu, respectiv 20 de lei dacă este obținut online prin platforma http://epay.ancpi.ro

Oficiul de Cadastru şi Publicitate Imobiliară PRAHOVA
Biroul de Cadastru şi Publicitate Imobiliară Ploieşti

PLOIESTI, Str. Unirii nr. 2, Cod postal 100043, Tel: (0244) 51 95 69, Fax: (0244) 59 22 95

Nr.cerere	**131223**
Ziua	**01**
Luna	**08**
Anul	**2025**

Extras de Plan Cadastral de Carte Funciară pentru Imobil număr cadastral 30869 / UAT Fulga

TEREN Extravilan
Adresa: Jud. Prahova, UAT Fulga

Comuna/Oraş/Municipiu: Fulga

Nr. cadastral	Suprafaţa măsurată	Observaţii / Referinţe
30869	4000	

* Suprafaţa este determinată in planul de proiecţie Stereo 70.

DETALII LINIARE IMOBIL

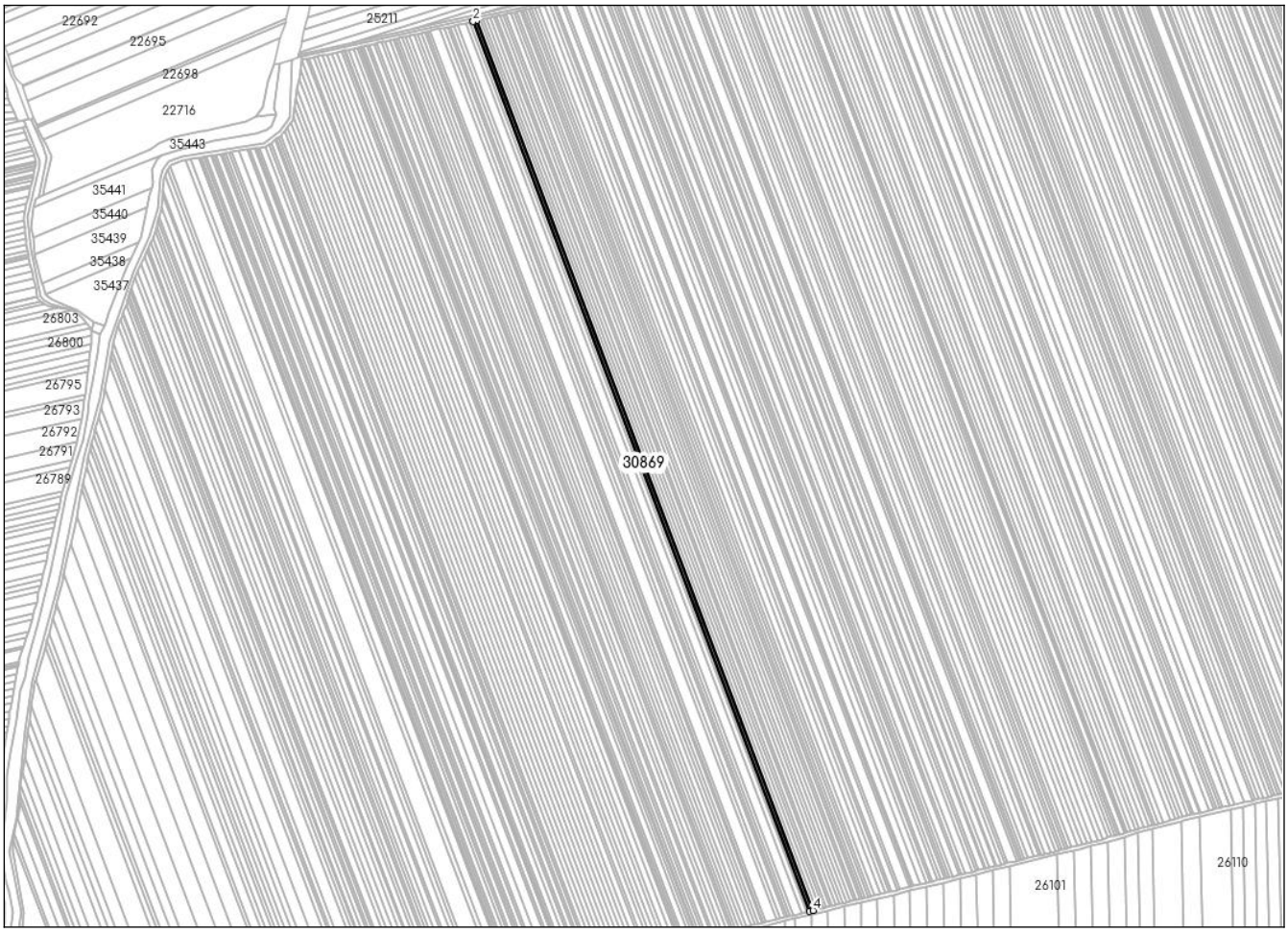

Incadrare in zonă
scara 1:10000



Date referitoare la teren

Crt	Categoria de folosință	Intra vilan	Suprafaţa (mp)	Tarla	Parcelă	Observaţii / Referinţe
1	arabil	NU	4.000	34	504/296	
	TOTAL:		**4.000**			

Date referitoare la construcţii

Crt	Numar	Destinaţie construcţie	Supraf. (mp)	Situaţie juridică	Observaţii / Referinţe
Imobilul nu are in componență construcții					

Lungime Segmente
1) Valorile lungimilor segmentelor sunt obţinute din proiecţie în plan.

Punct început	X / Y	Punct sfârşit	X / Y	Lungime segment (** (m)
1	616.143,879 383.375,08	2	616.140,12 383.374,234	3.853
2	616.140,12 383.374,234	3	616.510,985 382.393,454	1048.556
3	616.510,985 382.393,454	4	616.514,719 382.394,364	3.843
4	616.514,719 382.394,364	1	616.143,879 383.375,08	1048.488

**** Lungimile segmentelor sunt determinate în planul de proiecţie Stereo 70 şi sunt rotunjite la 1 milimetru.**
***** Distanţa dintre puncte este formată din segmente cumulate ce sunt mai mici decât valoarea 1 milimetru.**

Certific că informațiile din prezentul extras sunt conforme cu datele din planul cadastral de carte funciară al OCPI PRAHOVA la data: 04-08-2025
Situația prezentată poate face obiectul unor modificări ulterioare, in condițiile Legii cadastrului și publicității imobiliare nr. 7/1996, republicată.

Consilier/Inspector de specialitate,

Ancuța-Elena Constantin

Oficiul de Cadastru şi Publicitate Imobiliară PRAHOVA
Biroul de Cadastru şi Publicitate Imobiliară Ploieşti

Nr. cerere	131223
Ziua	01
Luna	08
Anul	2025

Cod verificare
100192385571

EXTRAS DE CARTE FUNCIARĂ
PENTRU INFORMARE

Carte Funciară Nr. 30869 Fulga

A. Partea I. Descrierea imobilului

TEREN Extravilan

Adresa: Jud. Prahova, UAT Fulga

Nr. Crt	Nr. cadastral Nr. topografic	Suprafaţa* (mp)	Observaţii / Referinţe
A1	30869	4.000	Teren neimprejmuit;

B. Partea II. Proprietari şi acte

Înscrieri privitoare la dreptul de proprietate şi alte drepturi reale		Referinţe
131223 / 01/08/2025		
Registrul Cadastral al Imobilelor (UAT Fulga); Act Normativ lg.7/1996 emis de Parlamentul Romaniei;		
B1	Se infiinteaza cartea funciara a imobilului 30869 ca urmare a finalizarii inregistrarii sistematice. Imobilul se gaseste in registrul cadastral al imobilelor sub numarul 8180.	A1
Act Administrativ nr. 1201, din 20/03/2020 emis de Primaria comunei Fulga (PROCES VB. DE PUNERE IN POSESIE; H.G 164 DIN 19.12.1991 eMISA SE cjsdpt prahova si h.g 5 din 04.07.1991 EMIS DE CJSDPT PRAHOVA);		
B2	Inscrierea provizorie, drept de PROPRIETATE, dobandit prin Reconstituire, cota actuala 1/1	A1
	1) **RADULESCU GHEORGHE**	

C. Partea III. SARCINI .

Inscrieri privind dezmembrămintele dreptului de proprietate, drepturi reale de garanţie şi sarcini	Referinţe
NU SUNT	

Anexa Nr. 1 La Partea I

Teren

Nr cadastral	Suprafaţa (mp)*	Observaţii / Referinţe
30869	4.000	

* Suprafaţa este determinată in planul de proiecţie Stereo 70.

DETALII LINIARE IMOBIL



Date referitoare la teren

Nr Crt	Categorie folosinţă	Intra vilan	Suprafaţa (mp)	Tarla	Parcelă	Nr. topo	Observaţii / Referinţe
1	arabil	NU	4.000	34	504/296	-	

Lungime Segmente
1) Valorile lungimilor segmentelor sunt obţinute din proiecţie în plan.

Punct început	X / Y	Punct sfârşit	X / Y	Lungime segment (** (m)
1	616.143,879 383.375,08	2	616.140,12 383.374,234	3.853
2	616.140,12 383.374,234	3	616.510,985 382.393,454	1048.556
3	616.510,985 382.393,454	4	616.514,719 382.394,364	3.843
4	616.514,719 382.394,364	1	616.143,879 383.375,08	1048.488

**** Lungimile segmentelor sunt determinate în planul de proiecţie Stereo 70 şi sunt rotunjite la 1 milimetru.**
***** Distanţa dintre puncte este formată din segmente cumulate ce sunt mai mici decât valoarea 1 milimetru.**

Extrasul de carte funciară generat prin sistemul informatic integrat al ANCPI conține informațiile din cartea funciară active la data generării. Acesta este valabil în condițiile prevăzute de art. 7 din Legea nr. 455/2001, coroborat cu art. 3 din O.U.G. nr. 41/2016, exclusiv în mediul electronic, pentru activități și procese administrative prevăzute de legislația în vigoare. Valabilitatea poate fi extinsă și în forma fizică a documentului, fără semnătură olografă, cu acceptul expres sau procedural al instituției publice ori entității care a solicitat prezentarea acestui extras.
Verificarea corectitudinii și realității informațiilor conținute de document se poate face la adresa **www.ancpi.ro/verificare**, folosind codul de verificare online disponibil în antet. Codul de verificare este valabil 30 de zile calendaristice de la momentul generării documentului.

Data și ora generării,
04/08/2025, 13:53

Acest document se eliberează gratuit pentru proprietarii imobilelor. Pentru alți solicitanți, costul extrasului este de 25 de lei la ghișeu, respectiv 20 de lei dacă este obținut online prin platforma http://epay.ancpi.ro

Oficiul de Cadastru şi Publicitate Imobiliară PRAHOVA
Biroul de Cadastru şi Publicitate Imobiliară Ploieşti

PLOIESTI, Str. Unirii nr. 2, Cod postal 100043, Tel: (0244) 51 95 69, Fax: (0244) 59 22 95

Nr.cerere	**131222**
Ziua	**01**
Luna	**08**
Anul	**2025**

Extras de Plan Cadastral de Carte Funciară pentru Imobil număr cadastral 30868 / UAT Fulga

TEREN Extravilan
Adresa: Jud. Prahova, UAT Fulga

Comuna/Oraş/Municipiu: Fulga

Nr. cadastral	Suprafaţa măsurată	Observaţii / Referinţe
30868	4000	

* Suprafaţa este determinată in planul de proiecţie Stereo 70.

DETALII LINIARE IMOBIL



Incadrare in zonă
scara 1:10000



Date referitoare la teren

Crt	Categoria de folosință	Intra vilan	Suprafaţa (mp)	Tarla	Parcelă	Observaţii / Referinţe
1	arabil	NU	4.000	34	504/297	
	TOTAL:		**4.000**			

Date referitoare la construcţii

Crt	Numar	Destinaţie construcţie	Supraf. (mp)	Situaţie juridică	Observaţii / Referinţe
Imobilul nu are in componență construcții					

Lungime Segmente
1) Valorile lungimilor segmentelor sunt obţinute din proiecţie în plan.

Punct început	X / Y	Punct sfârşit	X / Y	Lungime segment (** (m)
1	616.510,985 382.393,454	2	616.140,12 383.374,234	1048.556
2	616.140,12 383.374,234	3	616.136,362 383.373,387	3.852
3	616.136,362 383.373,387	4	616.507,251 382.392,543	1048.625
4	616.507,251 382.392,543	1	616.510,985 382.393,454	3.844

**** Lungimile segmentelor sunt determinate în planul de proiecţie Stereo 70 şi sunt rotunjite la 1 milimetru.**
***** Distanţa dintre puncte este formată din segmente cumulate ce sunt mai mici decât valoarea 1 milimetru.**

Certific că informațiile din prezentul extras sunt conforme cu datele din planul cadastral de carte funciară al OCPI PRAHOVA la data: 04-08-2025
Situația prezentată poate face obiectul unor modificări ulterioare, in condițiile Legii cadastrului și publicității imobiliare nr. 7/1996, republicată.

Consilier/Inspector de specialitate,

Ancuța-Elena Constantin

Oficiul de Cadastru şi Publicitate Imobiliară PRAHOVA
Biroul de Cadastru şi Publicitate Imobiliară Ploieşti

Nr. cerere	131222
Ziua	01
Luna	08
Anul	2025

Cod verificare
100192385570

EXTRAS DE CARTE FUNCIARĂ
PENTRU INFORMARE

Carte Funciară Nr. 30868 Fulga

A. Partea I. Descrierea imobilului

TEREN Extravilan

Adresa: Jud. Prahova, UAT Fulga

Nr. Crt	Nr. cadastral Nr. topografic	Suprafaţa* (mp)	Observaţii / Referinţe
A1	30868	4.000	Teren neimprejmuit;

B. Partea II. Proprietari şi acte

Înscrieri privitoare la dreptul de proprietate şi alte drepturi reale		Referinţe
131222 / 01/08/2025		
Registrul Cadastral al Imobilelor (UAT Fulga); Act Normativ lg.7/1996 emis de Parlamentul Romaniei;		
B1	Se infiinteaza cartea funciara a imobilului 30868 ca urmare a finalizarii inregistrarii sistematice. Imobilul se gaseste in registrul cadastral al imobilelor sub numarul 8179.	A1
Act Administrativ nr. 41, din 17/01/2007 emis de CJSDPAT PRAHOVA (TITLU DE PROPRIETATE;);		
B2	Intabulare, drept de PROPRIETATE, dobandit prin Reconstituire, cota actuala 1/1	A1
	1) **CALUGAREANU GHEORGHE** 2) **GRIGORE MARIA** 3) **CALUGAREANU NICOLAE** 4) **CALUGAREANU RADUCANU** 5) **GRIGORE CONSTANTIN** 6) **GRIGORE GHEORGHE** 7) **GRIGORE OPREA** 8) **GRIGORE AUREL** 9) **CALUGAREANU PAUL** 10) **SERBAN VATICA**	

C. Partea III. SARCINI .

Inscrieri privind dezmembrămintele dreptului de proprietate, drepturi reale de garanţie şi sarcini	Referinţe
NU SUNT	

Anexa Nr. 1 La Partea I

Teren

Nr cadastral	Suprafaţa (mp)*	Observaţii / Referinţe
30868	4.000	

* Suprafaţa este determinată in planul de proiecţie Stereo 70.

DETALII LINIARE IMOBIL



Date referitoare la teren

Nr Crt	Categorie folosinţă	Intra vilan	Suprafaţa (mp)	Tarla	Parcelă	Nr. topo	Observaţii / Referinţe
1	arabil	NU	4.000	34	504/297	-	

Lungime Segmente
1) Valorile lungimilor segmentelor sunt obţinute din proiecţie în plan.

Punct început	X / Y	Punct sfârşit	X / Y	Lungime segment (** (m)
1	616.510,985 382.393,454	2	616.140,12 383.374,234	1048.556
2	616.140,12 383.374,234	3	616.136,362 383.373,387	3.852
3	616.136,362 383.373,387	4	616.507,251 382.392,543	1048.625
4	616.507,251 382.392,543	1	616.510,985 382.393,454	3.844

**** Lungimile segmentelor sunt determinate în planul de proiecţie Stereo 70 şi sunt rotunjite la 1 milimetru.**
***** Distanţa dintre puncte este formată din segmente cumulate ce sunt mai mici decât valoarea 1 milimetru.**

Extrasul de carte funciară generat prin sistemul informatic integrat al ANCPI conține informațiile din cartea funciară active la data generării. Acesta este valabil în condițiile prevăzute de art. 7 din Legea nr. 455/2001, coroborat cu art. 3 din O.U.G. nr. 41/2016, exclusiv în mediul electronic, pentru activități și procese administrative prevăzute de legislația în vigoare. Valabilitatea poate fi extinsă și în forma fizică a documentului, fără semnătură olografă, cu acceptul expres sau procedural al instituției publice ori entității care a solicitat prezentarea acestui extras.
Verificarea corectitudinii și realității informațiilor conținute de document se poate face la adresa **www.ancpi.ro/verificare**, folosind codul de verificare online disponibil în antet. Codul de verificare este valabil 30 de zile calendaristice de la momentul generării documentului.

Data și ora generării,
04/08/2025, 13:53

Acest document se eliberează gratuit pentru proprietarii imobilelor. Pentru alți solicitanți, costul extrasului este de 25 de lei la ghișeu, respectiv 20 de lei dacă este obținut online prin platforma http://epay.ancpi.ro

Oficiul de Cadastru şi Publicitate Imobiliară PRAHOVA
Biroul de Cadastru şi Publicitate Imobiliară Ploieşti

PLOIESTI, Str. Unirii nr. 2, Cod postal 100043, Tel: (0244) 51 95 69, Fax: (0244) 59 22 95

Nr.cerere	**131221**
Ziua	**01**
Luna	**08**
Anul	**2025**

Extras de Plan Cadastral de Carte Funciară pentru Imobil număr cadastral 30867 / UAT Fulga

TEREN Extravilan
Adresa: Jud. Prahova, UAT Fulga

Comuna/Oraş/Municipiu: Fulga

Nr. cadastral	Suprafaţa măsurată	Observaţii / Referinţe
30867	4600	

* Suprafaţa este determinată in planul de proiecţie Stereo 70.

DETALII LINIARE IMOBIL



Incadrare in zonă
scara 1:10000



Date referitoare la teren

Crt	Categoria de folosință	Intra vilan	Suprafaţa (mp)	Tarla	Parcelă	Observaţii / Referinţe
1	arabil	NU	4.600	34	504/298	
	TOTAL:		**4.600**			

Date referitoare la construcţii

Crt	Numar	Destinaţie construcţie	Supraf. (mp)	Situaţie juridică	Observaţii / Referinţe
Imobilul nu are in componență construcții					

Lungime Segmente
1) Valorile lungimilor segmentelor sunt obţinute din proiecţie în plan.

Punct început	X / Y	Punct sfârşit	X / Y	Lungime segment (** (m)
1	616.136,362 383.373,387	2	616.132,041 383.372,414	4.429
2	616.132,041 383.372,414	3	616.502,957 382.391,496	1048.703
3	616.502,957 382.391,496	4	616.507,251 382.392,543	4.42
4	616.507,251 382.392,543	1	616.136,362 383.373,387	1048.625

**** Lungimile segmentelor sunt determinate în planul de proiecţie Stereo 70 şi sunt rotunjite la 1 milimetru.**
***** Distanţa dintre puncte este formată din segmente cumulate ce sunt mai mici decât valoarea 1 milimetru.**

Certific că informațiile din prezentul extras sunt conforme cu datele din planul cadastral de carte funciară al OCPI PRAHOVA la data: 04-08-2025
Situația prezentată poate face obiectul unor modificări ulterioare, in condițiile Legii cadastrului și publicității imobiliare nr. 7/1996, republicată.

Consilier/Inspector de specialitate,

Ancuța-Elena Constantin

Oficiul de Cadastru şi Publicitate Imobiliară PRAHOVA
Biroul de Cadastru şi Publicitate Imobiliară Ploieşti

Nr. cerere	131221
Ziua	01
Luna	08
Anul	2025

Cod verificare
100192385569

EXTRAS DE CARTE FUNCIARĂ
PENTRU INFORMARE

Carte Funciară Nr. 30867 Fulga

A. Partea I. Descrierea imobilului

TEREN Extravilan

Adresa: Jud. Prahova, UAT Fulga

Nr. Crt	Nr. cadastral Nr. topografic	Suprafaţa* (mp)	Observaţii / Referinţe
A1	30867	4.600	Teren neimprejmuit;

B. Partea II. Proprietari şi acte

Înscrieri privitoare la dreptul de proprietate şi alte drepturi reale		Referinţe
131221 / 01/08/2025		
Registrul Cadastral al Imobilelor (UAT Fulga); Act Normativ lg.7/1996 emis de Parlamentul Romaniei;		
B1	Se infiinteaza cartea funciara a imobilului 30867 ca urmare a finalizarii inregistrarii sistematice. Imobilul se gaseste in registrul cadastral al imobilelor sub numarul 8178.	A1
Act Administrativ nr. 81978, din 09/07/1999 emis de CJSDPAT PRAHOVA (TITLU DE PROPRIETATE;);		
B2	Intabulare, drept de PROPRIETATE, dobandit prin Reconstituire, cota actuala 1/1	A1
	1) **MATAC GHEORGHE** 2) **MARCU STANA** 3) **SCARLAT ALEXANDRU**	

C. Partea III. SARCINI .

Inscrieri privind dezmembrămintele dreptului de proprietate, drepturi reale de garanţie şi sarcini	Referinţe
NU SUNT	

Anexa Nr. 1 La Partea I

Teren

Nr cadastral	Suprafaţa (mp)*	Observaţii / Referinţe
30867	4.600	

* Suprafaţa este determinată in planul de proiecţie Stereo 70.

DETALII LINIARE IMOBIL



Date referitoare la teren

Nr Crt	Categorie folosinţă	Intra vilan	Suprafaţa (mp)	Tarla	Parcelă	Nr. topo	Observaţii / Referinţe
1	arabil	NU	4.600	34	504/298	-	

Lungime Segmente
1) Valorile lungimilor segmentelor sunt obţinute din proiecţie în plan.

Punct început	X / Y	Punct sfârşit	X / Y	Lungime segment (** (m)
1	616.136,362 383.373,387	2	616.132,041 383.372,414	4.429
2	616.132,041 383.372,414	3	616.502,957 382.391,496	1048.703
3	616.502,957 382.391,496	4	616.507,251 382.392,543	4.42
4	616.507,251 382.392,543	1	616.136,362 383.373,387	1048.625

**** Lungimile segmentelor sunt determinate în planul de proiecţie Stereo 70 şi sunt rotunjite la 1 milimetru.**
***** Distanţa dintre puncte este formată din segmente cumulate ce sunt mai mici decât valoarea 1 milimetru.**

Extrasul de carte funciară generat prin sistemul informatic integrat al ANCPI conține informațiile din cartea funciară active la data generării. Acesta este valabil în condițiile prevăzute de art. 7 din Legea nr. 455/2001, coroborat cu art. 3 din O.U.G. nr. 41/2016, exclusiv în mediul electronic, pentru activități și procese administrative prevăzute de legislația în vigoare. Valabilitatea poate fi extinsă și în forma fizică a documentului, fără semnătură olografă, cu acceptul expres sau procedural al instituției publice ori entității care a solicitat prezentarea acestui extras.
Verificarea corectitudinii și realității informațiilor conținute de document se poate face la adresa **www.ancpi.ro/verificare**, folosind codul de verificare online disponibil în antet. Codul de verificare este valabil 30 de zile calendaristice de la momentul generării documentului.

Data și ora generării,
04/08/2025, 13:53

Acest document se eliberează gratuit pentru proprietarii imobilelor. Pentru alți solicitanți, costul extrasului este de 25 de lei la ghișeu, respectiv 20 de lei dacă este obținut online prin platforma http://epay.ancpi.ro

ANCPI
AGENȚIA NAȚIONALĂ DE CADASTRU ȘI PUBLICITATE IMOBILIARĂ

Oficiul de Cadastru şi Publicitate Imobiliară PRAHOVA
Biroul de Cadastru şi Publicitate Imobiliară Ploiești

PLOIESTI, Str. Unirii nr. 2, Cod postal 100043, Tel: (0244) 51 95 69, Fax: (0244) 59 22 95

Nr.cerere	**131220**
Ziua	**01**
Luna	**08**
Anul	**2025**

Extras de Plan Cadastral de Carte Funciară pentru Imobil număr cadastral 30866 / UAT Fulga

TEREN Extravilan
Adresa: Jud. Prahova, UAT Fulga

Comuna/Oraş/Municipiu: Fulga

Nr. cadastral	Suprafața măsurată	Observaţii / Referinţe
30866	10000	

* Suprafaţa este determinată in planul de proiecţie Stereo 70.

DETALII LINIARE IMOBIL



Incadrare in zonă
scara 1:10000



Date referitoare la teren

Crt	Categoria de folosință	Intra vilan	Suprafaţa (mp)	Tarla	Parcelă	Observaţii / Referinţe
1	arabil	NU	10.000	34	504/299	
	TOTAL:		**10.000**			

Date referitoare la construcţii

Crt	Numar	Destinaţie construcţie	Supraf. (mp)	Situaţie juridică	Observaţii / Referinţe
Imobilul nu are in componență construcții					

Lungime Segmente
1) Valorile lungimilor segmentelor sunt obţinute din proiecţie în plan.

Punct început	X / Y	Punct sfârşit	X / Y	Lungime segment (** (m)
1	616.132,041 383.372,414	2	616.122,647 383.370,298	9.629
2	616.122,647 383.370,298	3	616.493,624 382.389,22	1048.875
3	616.493,624 382.389,22	4	616.502,957 382.391,496	9.607
4	616.502,957 382.391,496	1	616.132,041 383.372,414	1048.703

**** Lungimile segmentelor sunt determinate în planul de proiecţie Stereo 70 şi sunt rotunjite la 1 milimetru.**
***** Distanţa dintre puncte este formată din segmente cumulate ce sunt mai mici decât valoarea 1 milimetru.**

Certific că informațiile din prezentul extras sunt conforme cu datele din planul cadastral de carte funciară al OCPI PRAHOVA la data: 04-08-2025
Situația prezentată poate face obiectul unor modificări ulterioare, in condițiile Legii cadastrului și publicității imobiliare nr. 7/1996, republicată.

Consilier/Inspector de specialitate,

Ancuța-Elena Constantin

Oficiul de Cadastru şi Publicitate Imobiliară PRAHOVA
Biroul de Cadastru şi Publicitate Imobiliară Ploieşti

Nr. cerere	131220
Ziua	01
Luna	08
Anul	2025

Cod verificare
100192385568

EXTRAS DE CARTE FUNCIARĂ
PENTRU INFORMARE

Carte Funciară Nr. 30866 Fulga

A. Partea I. Descrierea imobilului

TEREN Extravilan

Adresa: Jud. Prahova, UAT Fulga

Nr. Crt	Nr. cadastral Nr. topografic	Suprafaţa* (mp)	Observaţii / Referinţe
A1	30866	10.000	Teren neimprejmuit;

B. Partea II. Proprietari şi acte

Înscrieri privitoare la dreptul de proprietate şi alte drepturi reale		Referinţe
131220 / 01/08/2025		
Registrul Cadastral al Imobilelor (UAT Fulga); Act Normativ lg.7/1996 emis de Parlamentul Romaniei;		
B1	Se infiinteaza cartea funciara a imobilului 30866 ca urmare a finalizarii inregistrarii sistematice. Imobilul se gaseste in registrul cadastral al imobilelor sub numarul 8177.	A1
Act Notarial nr. 26, din 14/02/2020 emis de NP PUSCASU ION (CERTIFICAT DE MOSTENITOR SUPLIMENTAR; INCHEIERE DE RECTIFICARE NR 28/22.07.2020 EMISA DE NP PUSCASU ION);		
B2	Intabulare, drept de PROPRIETATE, dobandit prin Succesiune, cota actuala 1/4	A1
	1) **VASILE PAUL**	
B3	Intabulare, drept de PROPRIETATE, dobandit prin Succesiune, cota actuala 1/4	A1
	1) **VASILE CORNEL**	
Act Notarial nr. 27, din 14/02/2020 emis de NP PUSCASU ION (CERTIFICAT DE MOSTENITOR; INCHEIERE DE RECTIFICARE NR/ 29/22.07.2020 EMISA DE NP PUSCASU ION);		
B4	Intabulare, drept de PROPRIETATE, dobandit prin Succesiune, cota actuala 1/4	A1
	1) **VASILE PAUL**	
B5	Intabulare, drept de PROPRIETATE, dobandit prin Succesiune, cota actuala 1/4	A1
	1) **VASILE CORNEL**	

C. Partea III. SARCINI .

Inscrieri privind dezmembrămintele dreptului de proprietate, drepturi reale de garanţie şi sarcini	Referinţe
NU SUNT	

Anexa Nr. 1 La Partea I

Teren

Nr cadastral	Suprafaţa (mp)*	Observaţii / Referinţe
30866	10.000	

* Suprafaţa este determinată in planul de proiecţie Stereo 70.

DETALII LINIARE IMOBIL



Date referitoare la teren

Nr Crt	Categorie folosinţă	Intra vilan	Suprafaţa (mp)	Tarla	Parcelă	Nr. topo	Observaţii / Referinţe
1	arabil	NU	10.000	34	504/299	-	

Lungime Segmente
1) Valorile lungimilor segmentelor sunt obţinute din proiecţie în plan.

Punct început	X / Y	Punct sfârşit	X / Y	Lungime segment (** (m)
1	616.132,041 383.372,414	2	616.122,647 383.370,298	9.629
2	616.122,647 383.370,298	3	616.493,624 382.389,22	1048.875
3	616.493,624 382.389,22	4	616.502,957 382.391,496	9.607
4	616.502,957 382.391,496	1	616.132,041 383.372,414	1048.703

**** Lungimile segmentelor sunt determinate în planul de proiecţie Stereo 70 şi sunt rotunjite la 1 milimetru.**
***** Distanţa dintre puncte este formată din segmente cumulate ce sunt mai mici decât valoarea 1 milimetru.**

Extrasul de carte funciară generat prin sistemul informatic integrat al ANCPI conține informațiile din cartea funciară active la data generării. Acesta este valabil în condițiile prevăzute de art. 7 din Legea nr. 455/2001, coroborat cu art. 3 din O.U.G. nr. 41/2016, exclusiv în mediul electronic, pentru activități și procese administrative prevăzute de legislația în vigoare. Valabilitatea poate fi extinsă și în forma fizică a documentului, fără semnătură olografă, cu acceptul expres sau procedural al instituției publice ori entității care a solicitat prezentarea acestui extras.
Verificarea corectitudinii și realității informațiilor conținute de document se poate face la adresa **www.ancpi.ro/verificare**, folosind codul de verificare online disponibil în antet. Codul de verificare este valabil 30 de zile calendaristice de la momentul generării documentului.

Data și ora generării,
04/08/2025, 13:53

Acest document se eliberează gratuit pentru proprietarii imobilelor. Pentru alți solicitanți, costul extrasului este de 25 de lei la ghișeu, respectiv 20 de lei dacă este obținut online prin platforma http://epay.ancpi.ro

Oficiul de Cadastru şi Publicitate Imobiliară PRAHOVA
Biroul de Cadastru şi Publicitate Imobiliară Ploieşti

PLOIESTI, Str. Unirii nr. 2, Cod postal 100043, Tel: (0244) 51 95 69, Fax: (0244) 59 22 95

Nr.cerere	**131219**
Ziua	**01**
Luna	**08**
Anul	**2025**

Extras de Plan Cadastral de Carte Funciară pentru Imobil număr cadastral 30865 / UAT Fulga

TEREN Extravilan
Adresa: Jud. Prahova, UAT Fulga

Comuna/Oraş/Municipiu: Fulga

Nr. cadastral	Suprafaţa măsurată	Observaţii / Referinţe
30865	4000	

* Suprafaţa este determinată in planul de proiecţie Stereo 70.

DETALII LINIARE IMOBIL



Incadrare in zonă
scara 1:10000



Date referitoare la teren

Crt	Categoria de folosință	Intra vilan	Suprafaţa (mp)	Tarla	Parcelă	Observaţii / Referinţe
1	arabil	NU	4.000	34	504/300	
	TOTAL:		**4.000**			

Date referitoare la construcţii

Crt	Numar	Destinaţie construcţie	Supraf. (mp)	Situaţie juridică	Observaţii / Referinţe
Imobilul nu are in componență construcții					

Lungime Segmente
1) Valorile lungimilor segmentelor sunt obţinute din proiecţie în plan.

Punct început	X / Y	Punct sfârşit	X / Y	Lungime segment (** (m)
1	616.493,624 382.389,22	2	616.122,647 383.370,298	1048.875
2	616.122,647 383.370,298	3	616.118,89 383.369,452	3.851
3	616.118,89 383.369,452	4	616.489,891 382.388,31	1048.943
4	616.489,891 382.388,31	1	616.493,624 382.389,22	3.842

**** Lungimile segmentelor sunt determinate în planul de proiecţie Stereo 70 şi sunt rotunjite la 1 milimetru.**
***** Distanţa dintre puncte este formată din segmente cumulate ce sunt mai mici decât valoarea 1 milimetru.**

Certific că informațiile din prezentul extras sunt conforme cu datele din planul cadastral de carte funciară al OCPI PRAHOVA la data: 04-08-2025
Situația prezentată poate face obiectul unor modificări ulterioare, in condițiile Legii cadastrului și publicității imobiliare nr. 7/1996, republicată.

Consilier/Inspector de specialitate,

Ancuța-Elena Constantin

Oficiul de Cadastru şi Publicitate Imobiliară PRAHOVA
Biroul de Cadastru şi Publicitate Imobiliară Ploieşti

Nr. cerere	131219
Ziua	01
Luna	08
Anul	2025

Cod verificare
100192385567

EXTRAS DE CARTE FUNCIARĂ
PENTRU INFORMARE

Carte Funciară Nr. 30865 Fulga

A. Partea I. Descrierea imobilului

TEREN Extravilan

Adresa: Jud. Prahova, UAT Fulga

Nr. Crt	Nr. cadastral Nr. topografic	Suprafaţa* (mp)	Observaţii / Referinţe
A1	30865	4.000	Teren neimprejmuit;

B. Partea II. Proprietari şi acte

Înscrieri privitoare la dreptul de proprietate şi alte drepturi reale		Referinţe
131219 / 01/08/2025		
Registrul Cadastral al Imobilelor (UAT Fulga); Act Normativ lg.7/1996 emis de Parlamentul Romaniei;		
B1	Se infiinteaza cartea funciara a imobilului 30865 ca urmare a finalizarii inregistrarii sistematice. Imobilul se gaseste in registrul cadastral al imobilelor sub numarul 8176.	A1
Act Administrativ nr. 78268, din 06/01/1999 emis de CJSDPAT PRAHOVA (TITLU DE PROPRIETATE;);		
B2	Intabulare, drept de PROPRIETATE, dobandit prin Reconstituire, cota actuala 1/1	A1
	1) **MIHALCEA IOANA** 2) **PANĂ MARIA** 3) **CROITORU NICULINA** 4) **DRĂGHICI ELISABETA** 5) **PANĂ MANOLACHE** 6) **PANĂ GHEORGHE**	

C. Partea III. SARCINI .

Inscrieri privind dezmembrămintele dreptului de proprietate, drepturi reale de garanţie şi sarcini	Referinţe
NU SUNT	

Anexa Nr. 1 La Partea I

Teren

Nr cadastral	Suprafaţa (mp)*	Observaţii / Referinţe
30865	4.000	

* Suprafaţa este determinată in planul de proiecţie Stereo 70.

DETALII LINIARE IMOBIL



Date referitoare la teren

Nr Crt	Categorie folosinţă	Intra vilan	Suprafaţa (mp)	Tarla	Parcelă	Nr. topo	Observaţii / Referinţe
1	arabil	NU	4.000	34	504/300	-	

Lungime Segmente
1) Valorile lungimilor segmentelor sunt obţinute din proiecţie în plan.

Punct început	X / Y	Punct sfârşit	X / Y	Lungime segment (** (m)
1	616.493,624 382.389,22	2	616.122,647 383.370,298	1048.875
2	616.122,647 383.370,298	3	616.118,89 383.369,452	3.851
3	616.118,89 383.369,452	4	616.489,891 382.388,31	1048.943
4	616.489,891 382.388,31	1	616.493,624 382.389,22	3.842

**** Lungimile segmentelor sunt determinate în planul de proiecţie Stereo 70 şi sunt rotunjite la 1 milimetru.**
***** Distanţa dintre puncte este formată din segmente cumulate ce sunt mai mici decât valoarea 1 milimetru.**

Extrasul de carte funciară generat prin sistemul informatic integrat al ANCPI conține informațiile din cartea funciară active la data generării. Acesta este valabil în condițiile prevăzute de art. 7 din Legea nr. 455/2001, coroborat cu art. 3 din O.U.G. nr. 41/2016, exclusiv în mediul electronic, pentru activități și procese administrative prevăzute de legislația în vigoare. Valabilitatea poate fi extinsă și în forma fizică a documentului, fără semnătură olografă, cu acceptul expres sau procedural al instituției publice ori entității care a solicitat prezentarea acestui extras.
Verificarea corectitudinii și realității informațiilor conținute de document se poate face la adresa **www.ancpi.ro/verificare**, folosind codul de verificare online disponibil în antet. Codul de verificare este valabil 30 de zile calendaristice de la momentul generării documentului.

Data și ora generării,
04/08/2025, 13:53

Acest document se eliberează gratuit pentru proprietarii imobilelor. Pentru alți solicitanți, costul extrasului este de 25 de lei la ghișeu, respectiv 20 de lei dacă este obținut online prin platforma http://epay.ancpi.ro

Oficiul de Cadastru şi Publicitate Imobiliară PRAHOVA
Biroul de Cadastru şi Publicitate Imobiliară Ploieşti

PLOIESTI, Str. Unirii nr. 2, Cod postal 100043, Tel: (0244) 51 95 69, Fax: (0244) 59 22 95

Nr.cerere	**131218**
Ziua	**01**
Luna	**08**
Anul	**2025**

Extras de Plan Cadastral de Carte Funciară pentru Imobil număr cadastral 30864 / UAT Fulga

TEREN Extravilan
Adresa: Jud. Prahova, UAT Fulga

Comuna/Oraş/Municipiu: Fulga

Nr. cadastral	Suprafaţa măsurată	Observaţii / Referinţe
30864	4000	

* Suprafaţa este determinată in planul de proiecţie Stereo 70.

DETALII LINIARE IMOBIL



Incadrare in zonă
scara 1:10000



Date referitoare la teren

Crt	Categoria de folosință	Intra vilan	Suprafaţa (mp)	Tarla	Parcelă	Observaţii / Referinţe
1	arabil	NU	4.000	34	504/301	
	TOTAL:		**4.000**			

Date referitoare la construcţii

Crt	Numar	Destinaţie construcţie	Supraf. (mp)	Situaţie juridică	Observaţii / Referinţe
Imobilul nu are in componență construcții					

Lungime Segmente
1) Valorile lungimilor segmentelor sunt obţinute din proiecţie în plan.

Punct început	X / Y	Punct sfârşit	X / Y	Lungime segment (** (m)
1	616.489,891 382.388,31	2	616.118,89 383.369,452	1048.943
2	616.118,89 383.369,452	3	616.115,133 383.368,606	3.851
3	616.115,133 383.368,606	4	616.486,159 382.387,4	1049.012
4	616.486,159 382.387,4	1	616.489,891 382.388,31	3.841

**** Lungimile segmentelor sunt determinate în planul de proiecţie Stereo 70 şi sunt rotunjite la 1 milimetru.**
***** Distanţa dintre puncte este formată din segmente cumulate ce sunt mai mici decât valoarea 1 milimetru.**

Certific că informațiile din prezentul extras sunt conforme cu datele din planul cadastral de carte funciară al OCPI PRAHOVA la data: 04-08-2025
Situația prezentată poate face obiectul unor modificări ulterioare, in condițiile Legii cadastrului și publicității imobiliare nr. 7/1996, republicată.

Consilier/Inspector de specialitate,

Ancuța-Elena Constantin

Oficiul de Cadastru şi Publicitate Imobiliară PRAHOVA
Biroul de Cadastru şi Publicitate Imobiliară Ploieşti

Nr. cerere	131218
Ziua	01
Luna	08
Anul	2025

Cod verificare
100192385566

EXTRAS DE CARTE FUNCIARĂ
PENTRU INFORMARE

Carte Funciară Nr. 30864 Fulga

A. Partea I. Descrierea imobilului

TEREN Extravilan

Adresa: Jud. Prahova, UAT Fulga

Nr. Crt	Nr. cadastral Nr. topografic	Suprafaţa* (mp)	Observaţii / Referinţe
A1	30864	4.000	Teren neimprejmuit;

B. Partea II. Proprietari şi acte

Înscrieri privitoare la dreptul de proprietate şi alte drepturi reale		Referinţe
131218 / 01/08/2025		
Registrul Cadastral al Imobilelor (UAT Fulga); Act Normativ lg.7/1996 emis de Parlamentul Romaniei;		
B1	Se infiinteaza cartea funciara a imobilului 30864 ca urmare a finalizarii inregistrarii sistematice. Imobilul se gaseste in registrul cadastral al imobilelor sub numarul 8175.	A1
Hotarare Judecatoreasca nr. 540, din 23/05/2013 emis de JUDECATORIA MIZIL, JUDETUL PRAHOVA (SENTINTA CIVILA;);		
B2	Intabulare, drept de PROPRIETATE, dobandit prin Hotarare Judecatoreasca, cota actuala 1/1	A1
	1) **MANEA NICOLAE**	

C. Partea III. SARCINI .

Inscrieri privind dezmembrămintele dreptului de proprietate, drepturi reale de garanţie şi sarcini	Referinţe
NU SUNT	

Anexa Nr. 1 La Partea I

Teren

Nr cadastral	Suprafaţa (mp)*	Observaţii / Referinţe
30864	4.000	

* Suprafaţa este determinată in planul de proiecţie Stereo 70.

DETALII LINIARE IMOBIL



Date referitoare la teren

Nr Crt	Categorie folosinţă	Intra vilan	Suprafaţa (mp)	Tarla	Parcelă	Nr. topo	Observaţii / Referinţe
1	arabil	NU	4.000	34	504/301	-	

Lungime Segmente
1) Valorile lungimilor segmentelor sunt obţinute din proiecţie în plan.

Punct început	X / Y	Punct sfârşit	X / Y	Lungime segment (** (m)
1	616.489,891 382.388,31	2	616.118,89 383.369,452	1048.943
2	616.118,89 383.369,452	3	616.115,133 383.368,606	3.851
3	616.115,133 383.368,606	4	616.486,159 382.387,4	1049.012
4	616.486,159 382.387,4	1	616.489,891 382.388,31	3.841

**** Lungimile segmentelor sunt determinate în planul de proiecţie Stereo 70 şi sunt rotunjite la 1 milimetru.**
***** Distanţa dintre puncte este formată din segmente cumulate ce sunt mai mici decât valoarea 1 milimetru.**

Extrasul de carte funciară generat prin sistemul informatic integrat al ANCPI conține informațiile din cartea funciară active la data generării. Acesta este valabil în condițiile prevăzute de art. 7 din Legea nr. 455/2001, coroborat cu art. 3 din O.U.G. nr. 41/2016, exclusiv în mediul electronic, pentru activități și procese administrative prevăzute de legislația în vigoare. Valabilitatea poate fi extinsă și în forma fizică a documentului, fără semnătură olografă, cu acceptul expres sau procedural al instituției publice ori entității care a solicitat prezentarea acestui extras.
Verificarea corectitudinii și realității informațiilor conținute de document se poate face la adresa **www.ancpi.ro/verificare**, folosind codul de verificare online disponibil în antet. Codul de verificare este valabil 30 de zile calendaristice de la momentul generării documentului.

Data și ora generării,
04/08/2025, 13:54

Acest document se eliberează gratuit pentru proprietarii imobilelor. Pentru alți solicitanți, costul extrasului este de 25 de lei la ghișeu, respectiv 20 de lei dacă este obținut online prin platforma http://epay.ancpi.ro

ANCPI
AGENȚIA NAȚIONALĂ DE CADASTRU ȘI PUBLICITATE IMOBILIARĂ

Oficiul de Cadastru şi Publicitate Imobiliară PRAHOVA
Biroul de Cadastru şi Publicitate Imobiliară Ploiești

PLOIESTI, Str. Unirii nr. 2, Cod postal 100043, Tel: (0244) 51 95 69, Fax: (0244) 59 22 95

Nr.cerere	**131217**
Ziua	**01**
Luna	**08**
Anul	**2025**

Extras de Plan Cadastral de Carte Funciară pentru Imobil număr cadastral 30863 / UAT Fulga

TEREN Extravilan
Adresa: Jud. Prahova, UAT Fulga

Comuna/Oraş/Municipiu: Fulga

Nr. cadastral	Suprafața măsurată	Observaţii / Referinţe
30863	2500	

* Suprafaţa este determinată in planul de proiecţie Stereo 70.

DETALII LINIARE IMOBIL



Incadrare in zonă
scara 1:10000



Date referitoare la teren

Crt	Categoria de folosință	Intra vilan	Suprafaţa (mp)	Tarla	Parcelă	Observaţii / Referinţe
1	arabil	NU	2.500	34	504/302	
	TOTAL:		**2.500**			

Date referitoare la construcţii

Crt	Numar	Destinaţie construcţie	Supraf. (mp)	Situaţie juridică	Observaţii / Referinţe
Imobilul nu are in componență construcții					

Lungime Segmente
1) Valorile lungimilor segmentelor sunt obţinute din proiecţie în plan.

Punct început	X / Y	Punct sfârşit	X / Y	Lungime segment (** (m)
1	616.486,159 382.387,4	2	616.115,133 383.368,606	1049.012
2	616.115,133 383.368,606	3	616.112,785 383.368,077	2.407
3	616.112,785 383.368,077	4	616.483,826 382.386,831	1049.054
4	616.483,826 382.386,831	1	616.486,159 382.387,4	2.401

**** Lungimile segmentelor sunt determinate în planul de proiecţie Stereo 70 şi sunt rotunjite la 1 milimetru.**
***** Distanţa dintre puncte este formată din segmente cumulate ce sunt mai mici decât valoarea 1 milimetru.**

Certific că informațiile din prezentul extras sunt conforme cu datele din planul cadastral de carte funciară al OCPI PRAHOVA la data: 04-08-2025
Situația prezentată poate face obiectul unor modificări ulterioare, in condițiile Legii cadastrului și publicității imobiliare nr. 7/1996, republicată.

Consilier/Inspector de specialitate,

Ancuța-Elena Constantin

Oficiul de Cadastru şi Publicitate Imobiliară PRAHOVA
Biroul de Cadastru şi Publicitate Imobiliară Ploieşti

Nr. cerere	131217
Ziua	01
Luna	08
Anul	2025

Cod verificare
100192385565

EXTRAS DE CARTE FUNCIARĂ
PENTRU INFORMARE

Carte Funciară Nr. 30863 Fulga

A. Partea I. Descrierea imobilului

TEREN Extravilan

Adresa: Jud. Prahova, UAT Fulga

Nr. Crt	Nr. cadastral Nr. topografic	Suprafaţa* (mp)	Observaţii / Referinţe
A1	30863	2.500	Teren neimprejmuit;

B. Partea II. Proprietari şi acte

Înscrieri privitoare la dreptul de proprietate şi alte drepturi reale		Referinţe
131217 / 01/08/2025		
Registrul Cadastral al Imobilelor (UAT Fulga); Act Normativ lg.7/1996 emis de Parlamentul Romaniei;		
B1	Se infiinteaza cartea funciara a imobilului 30863 ca urmare a finalizarii inregistrarii sistematice. Imobilul se gaseste in registrul cadastral al imobilelor sub numarul 8174.	A1
Act Administrativ nr. 81359, din 26/05/1999 emis de CJSDPAT PRAHOVA (TITLU DE PROPRIETATE;);		
B2	Intabulare, drept de PROPRIETATE, dobandit prin Reconstituire, cota actuala 1/1	A1
	1) **DRĂGHICI NICOLAE**	

C. Partea III. SARCINI .

Inscrieri privind dezmembrămintele dreptului de proprietate, drepturi reale de garanţie şi sarcini	Referinţe
NU SUNT	

Anexa Nr. 1 La Partea I

Teren

Nr cadastral	Suprafaţa (mp)*	Observaţii / Referinţe
30863	2.500	

* Suprafaţa este determinată in planul de proiecţie Stereo 70.

DETALII LINIARE IMOBIL



Date referitoare la teren

Nr Crt	Categorie folosinţă	Intra vilan	Suprafaţa (mp)	Tarla	Parcelă	Nr. topo	Observaţii / Referinţe
1	arabil	NU	2.500	34	504/302	-	

Lungime Segmente

1) Valorile lungimilor segmentelor sunt obţinute din proiecţie în plan.

Punct început	X / Y	Punct sfârşit	X / Y	Lungime segment (** (m)
1	616.486,159 382.387,4	2	616.115,133 383.368,606	1049.012
2	616.115,133 383.368,606	3	616.112,785 383.368,077	2.407
3	616.112,785 383.368,077	4	616.483,826 382.386,831	1049.054
4	616.483,826 382.386,831	1	616.486,159 382.387,4	2.401

**** Lungimile segmentelor sunt determinate în planul de proiecţie Stereo 70 şi sunt rotunjite la 1 milimetru.**
***** Distanţa dintre puncte este formată din segmente cumulate ce sunt mai mici decât valoarea 1 milimetru.**

Extrasul de carte funciară generat prin sistemul informatic integrat al ANCPI conține informațiile din cartea funciară active la data generării. Acesta este valabil în condițiile prevăzute de art. 7 din Legea nr. 455/2001, coroborat cu art. 3 din O.U.G. nr. 41/2016, exclusiv în mediul electronic, pentru activități și procese administrative prevăzute de legislația în vigoare. Valabilitatea poate fi extinsă și în forma fizică a documentului, fără semnătură olografă, cu acceptul expres sau procedural al instituției publice ori entității care a solicitat prezentarea acestui extras.
Verificarea corectitudinii și realității informațiilor conținute de document se poate face la adresa **www.ancpi.ro/verificare**, folosind codul de verificare online disponibil în antet. Codul de verificare este valabil 30 de zile calendaristice de la momentul generării documentului.

Data și ora generării,
04/08/2025, 13:54

Acest document se eliberează gratuit pentru proprietarii imobilelor. Pentru alți solicitanți, costul extrasului este de 25 de lei la ghișeu, respectiv 20 de lei dacă este obținut online prin platforma http://epay.ancpi.ro

Oficiul de Cadastru şi Publicitate Imobiliară PRAHOVA
Biroul de Cadastru şi Publicitate Imobiliară Ploieşti

PLOIESTI, Str. Unirii nr. 2, Cod postal 100043, Tel: (0244) 51 95 69, Fax: (0244) 59 22 95

Nr.cerere	**131216**
Ziua	**01**
Luna	**08**
Anul	**2025**

Extras de Plan Cadastral de Carte Funciară pentru Imobil număr cadastral 30862 / UAT Fulga

TEREN Extravilan
Adresa: Jud. Prahova, UAT Fulga

Comuna/Oraş/Municipiu: Fulga

Nr. cadastral	Suprafaţa măsurată	Observaţii / Referinţe
30862	5000	

* Suprafaţa este determinată in planul de proiecţie Stereo 70.

DETALII LINIARE IMOBIL

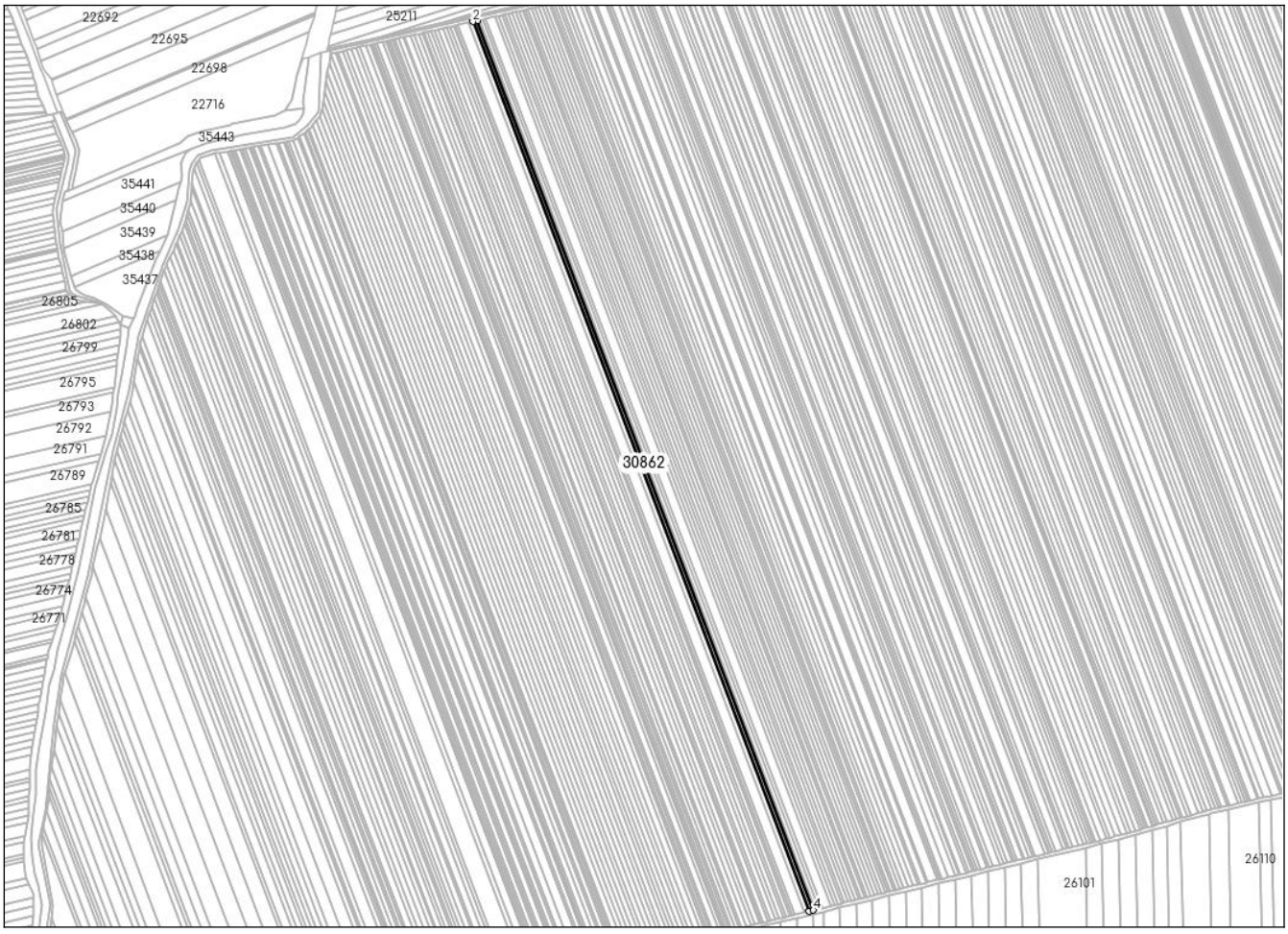

Incadrare in zonă
scara 1:10000



Date referitoare la teren

Crt	Categoria de folosință	Intra vilan	Suprafaţa (mp)	Tarla	Parcelă	Observaţii / Referinţe
1	arabil	NU	5.000	34	504/303	
	TOTAL:		**5.000**			

Date referitoare la construcţii

Crt	Numar	Destinaţie construcţie	Supraf. (mp)	Situaţie juridică	Observaţii / Referinţe
Imobilul nu are in componență construcții					

Lungime Segmente
1) Valorile lungimilor segmentelor sunt obţinute din proiecţie în plan.

Punct început	X / Y	Punct sfârşit	X / Y	Lungime segment (** (m)
1	616.112,785 383.368,077	2	616.108,09 383.367,02	4.813
2	616.108,09 383.367,02	3	616.479,161 382.385,693	1049.141
3	616.479,161 382.385,693	4	616.483,826 382.386,831	4.802
4	616.483,826 382.386,831	1	616.112,785 383.368,077	1049.054

**** Lungimile segmentelor sunt determinate în planul de proiecţie Stereo 70 şi sunt rotunjite la 1 milimetru.**
***** Distanţa dintre puncte este formată din segmente cumulate ce sunt mai mici decât valoarea 1 milimetru.**

Certific că informațiile din prezentul extras sunt conforme cu datele din planul cadastral de carte funciară al OCPI PRAHOVA la data: 04-08-2025
Situația prezentată poate face obiectul unor modificări ulterioare, in condițiile Legii cadastrului și publicității imobiliare nr. 7/1996, republicată.

Consilier/Inspector de specialitate,

Ancuța-Elena Constantin

Oficiul de Cadastru şi Publicitate Imobiliară PRAHOVA
Biroul de Cadastru şi Publicitate Imobiliară Ploieşti

Nr. cerere	131216
Ziua	01
Luna	08
Anul	2025

Cod verificare
100192385564

EXTRAS DE CARTE FUNCIARĂ
PENTRU INFORMARE

Carte Funciară Nr. 30862 Fulga

A. Partea I. Descrierea imobilului

TEREN Extravilan

Adresa: Jud. Prahova, UAT Fulga

Nr. Crt	Nr. cadastral Nr. topografic	Suprafaţa* (mp)	Observaţii / Referinţe
A1	30862	5.000	Teren neimprejmuit;

B. Partea II. Proprietari şi acte

Înscrieri privitoare la dreptul de proprietate şi alte drepturi reale		Referinţe
131216 / 01/08/2025		
Registrul Cadastral al Imobilelor (UAT Fulga); Act Normativ lg.7/1996 emis de Parlamentul Romaniei;		
B1	Se infiinteaza cartea funciara a imobilului 30862 ca urmare a finalizarii inregistrarii sistematice. Imobilul se gaseste in registrul cadastral al imobilelor sub numarul 8173.	A1
Act Administrativ nr. 82683, din 15/07/1999 emis de CJSDPAT PRAHOVA (TITLU DE PROPRIETATE;);		
B2	Intabulare, drept de PROPRIETATE, dobandit prin Reconstituire, cota actuala 3/4	A1
	1) **POPESCU VIOREL** 2) **PÎRVU MARIA** 3) **POPESCU MARIAN** 4) **POPESCU ALEXANDRINA**	
Act Notarial nr. 68, din 08/04/2019 emis de BIN CALIN MARIA (CERTIFICAT DE MOSTENITOR SUPLIMENTAR;);		
B3	Intabulare, drept de PROPRIETATE, dobandit prin Succesiune, cota actuala 1/4	A1
	1) **PANAIŢOIU AURELIA**	

C. Partea III. SARCINI .

Inscrieri privind dezmembrămintele dreptului de proprietate, drepturi reale de garanţie şi sarcini	Referinţe
NU SUNT	

Anexa Nr. 1 La Partea I

Teren

Nr cadastral	Suprafaţa (mp)*	Observaţii / Referinţe
30862	5.000	

* Suprafaţa este determinată in planul de proiecţie Stereo 70.

DETALII LINIARE IMOBIL

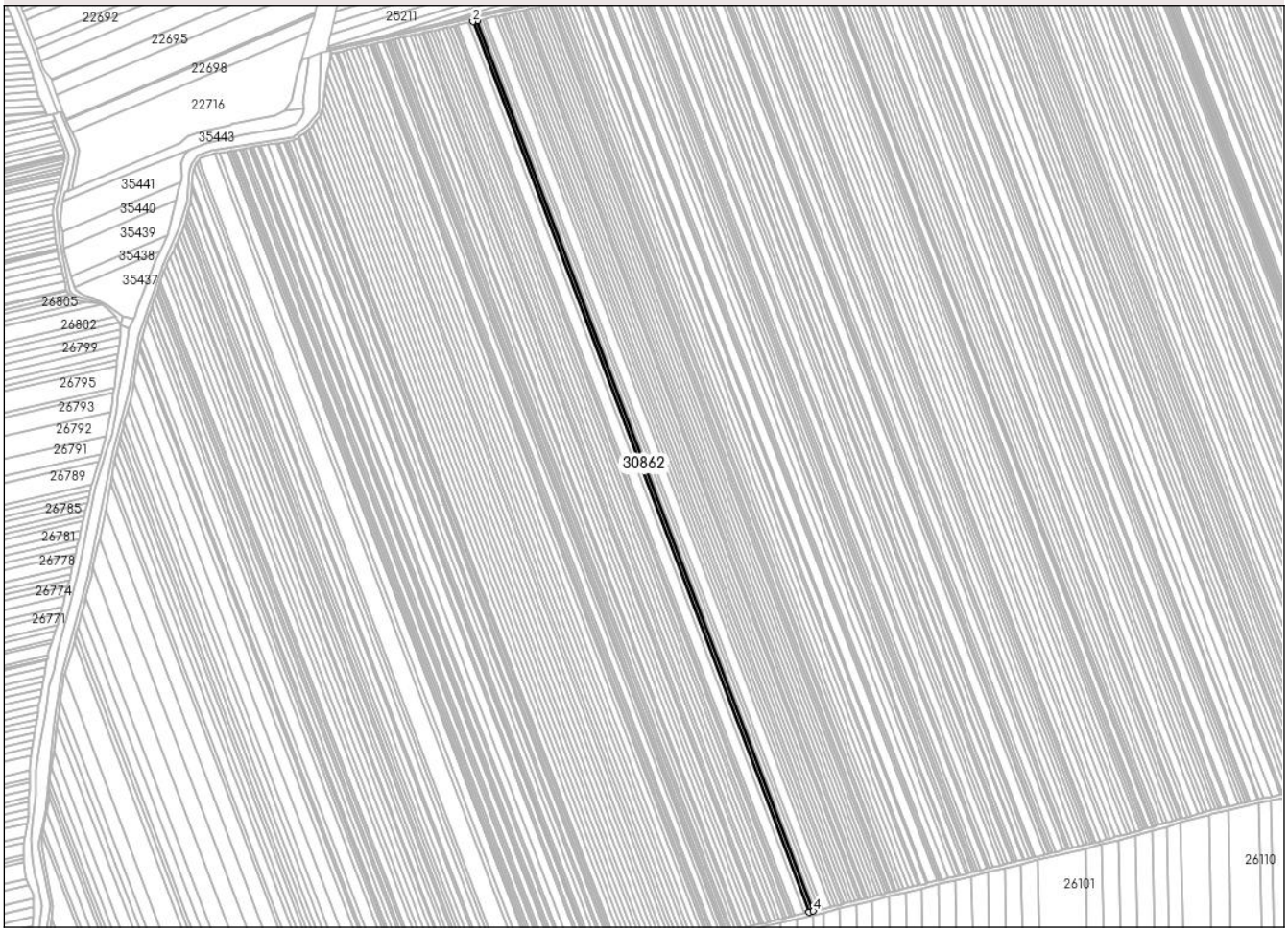

Date referitoare la teren

Nr Crt	Categorie folosinţă	Intra vilan	Suprafaţa (mp)	Tarla	Parcelă	Nr. topo	Observaţii / Referinţe
1	arabil	NU	5.000	34	504/303	-	

Lungime Segmente
1) Valorile lungimilor segmentelor sunt obţinute din proiecţie în plan.

Punct început	X / Y	Punct sfârşit	X / Y	Lungime segment (** (m)
1	616.112,785 383.368,077	2	616.108,09 383.367,02	4.813
2	616.108,09 383.367,02	3	616.479,161 382.385,693	1049.141
3	616.479,161 382.385,693	4	616.483,826 382.386,831	4.802
4	616.483,826 382.386,831	1	616.112,785 383.368,077	1049.054

**** Lungimile segmentelor sunt determinate în planul de proiecţie Stereo 70 şi sunt rotunjite la 1 milimetru.**
***** Distanţa dintre puncte este formată din segmente cumulate ce sunt mai mici decât valoarea 1 milimetru.**

Extrasul de carte funciară generat prin sistemul informatic integrat al ANCPI conține informațiile din cartea funciară active la data generării. Acesta este valabil în condițiile prevăzute de art. 7 din Legea nr. 455/2001, coroborat cu art. 3 din O.U.G. nr. 41/2016, exclusiv în mediul electronic, pentru activități și procese administrative prevăzute de legislația în vigoare. Valabilitatea poate fi extinsă și în forma fizică a documentului, fără semnătură olografă, cu acceptul expres sau procedural al instituției publice ori entității care a solicitat prezentarea acestui extras.
Verificarea corectitudinii și realității informațiilor conținute de document se poate face la adresa **www.ancpi.ro/verificare**, folosind codul de verificare online disponibil în antet. Codul de verificare este valabil 30 de zile calendaristice de la momentul generării documentului.

Data și ora generării,
04/08/2025, 13:54

Acest document se eliberează gratuit pentru proprietarii imobilelor. Pentru alți solicitanți, costul extrasului este de 25 de lei la ghișeu, respectiv 20 de lei dacă este obținut online prin platforma http://epay.ancpi.ro

Oficiul de Cadastru şi Publicitate Imobiliară PRAHOVA
Biroul de Cadastru şi Publicitate Imobiliară Ploieşti

PLOIESTI, Str. Unirii nr. 2, Cod postal 100043, Tel: (0244) 51 95 69, Fax: (0244) 59 22 95

Nr.cerere	**131215**
Ziua	**01**
Luna	**08**
Anul	**2025**

Extras de Plan Cadastral de Carte Funciară pentru Imobil număr cadastral 30861 / UAT Fulga

TEREN Extravilan
Adresa: Jud. Prahova, UAT Fulga, Tarla 34, Parcela A504/304 Comuna/Oraş/Municipiu: Fulga

Nr. cadastral	Suprafaţa măsurată	Observaţii / Referinţe
30861	5000	imobil inscris in CF sporadic 21963;

* Suprafaţa este determinată in planul de proiecţie Stereo 70.

DETALII LINIARE IMOBIL



Incadrare in zonă
scara 1:10000



Date referitoare la teren

Crt	Categoria de folosință	Intra vilan	Suprafaţa (mp)	Tarla	Parcelă	Observaţii / Referinţe
1	arabil	NU	5.000	34	504/304	
	TOTAL:		**5.000**			

Date referitoare la construcţii

Crt	Numar	Destinaţie construcţie	Supraf. (mp)	Situaţie juridică	Observaţii / Referinţe
Imobilul nu are in componență construcții					

Lungime Segmente
1) Valorile lungimilor segmentelor sunt obţinute din proiecţie în plan.

Punct început	X / Y	Punct sfârşit	X / Y	Lungime segment (** (m)
1	616.479,161 382.385,693	2	616.108,09 383.367,02	1049.141
2	616.108,09 383.367,02	3	616.103,394 383.365,962	4.814
3	616.103,394 383.365,962	4	616.288,963 382.875,213	524.662
4	616.288,963 382.875,213	5	616.474,496 382.384,556	524.563
5	616.474,496 382.384,556	1	616.479,161 382.385,693	4.802

**** Lungimile segmentelor sunt determinate în planul de proiecţie Stereo 70 şi sunt rotunjite la 1 milimetru.**
***** Distanţa dintre puncte este formată din segmente cumulate ce sunt mai mici decât valoarea 1 milimetru.**

Certific că informațiile din prezentul extras sunt conforme cu datele din planul cadastral de carte funciară al OCPI PRAHOVA la data: 04-08-2025
Situația prezentată poate face obiectul unor modificări ulterioare, in condițiile Legii cadastrului și publicității imobiliare nr. 7/1996, republicată.

Consilier/Inspector de specialitate,

Ancuța-Elena Constantin

Oficiul de Cadastru şi Publicitate Imobiliară PRAHOVA
Biroul de Cadastru şi Publicitate Imobiliară Ploieşti

Nr. cerere	131215
Ziua	01
Luna	08
Anul	2025

Cod verificare
100192385562

EXTRAS DE CARTE FUNCIARĂ
PENTRU INFORMARE

Carte Funciară Nr. 30861 Fulga

A. Partea I. Descrierea imobilului

TEREN Extravilan

Adresa: Jud. Prahova, UAT Fulga, Tarla 34, Parcela A504/304

Nr. Crt	Nr. cadastral Nr. topografic	Suprafaţa* (mp)	Observaţii / Referinţe
A1	30861	5.000	Teren neimprejmuit; imobil inscris in CF sporadic 21963;

B. Partea II. Proprietari şi acte

Înscrieri privitoare la dreptul de proprietate şi alte drepturi reale		Referinţe
131215 / 01/08/2025		
Registrul Cadastral al Imobilelor (UAT Fulga); Act Normativ lg.7/1996 emis de Parlamentul Romaniei;		
B1	Se infiinteaza cartea funciara a imobilului 30861 ca urmare a finalizarii inregistrarii sistematice. Imobilul se gaseste in registrul cadastral al imobilelor sub numarul 8172.	A1
Hotarare Judecatoreasca nr. 780, din 23/10/2018 emis de JUDECATORIA MIZIL;		
B2	Intabulare, drept de PROPRIETATE, dobandit prin Hotarare Judecatoreasca, cota actuala 1/1	A1
	1) **BRÂNDUŞĂ STELIANA**	

C. Partea III. SARCINI .

Inscrieri privind dezmembrămintele dreptului de proprietate, drepturi reale de garanţie şi sarcini	Referinţe
NU SUNT	

Anexa Nr. 1 La Partea I

Teren

Nr cadastral	Suprafaţa (mp)*	Observaţii / Referinţe
30861	5.000	imobil inscris in CF sporadic 21963;

* Suprafaţa este determinată in planul de proiecţie Stereo 70.

DETALII LINIARE IMOBIL



Date referitoare la teren

Nr Crt	Categorie folosinţă	Intra vilan	Suprafaţa (mp)	Tarla	Parcelă	Nr. topo	Observaţii / Referinţe
1	arabil	NU	5.000	34	504/304	-	

Lungime Segmente
1) Valorile lungimilor segmentelor sunt obţinute din proiecţie în plan.

Punct început	X / Y	Punct sfârşit	X / Y	Lungime segment (** (m)
1	616.479,161 382.385,693	2	616.108,09 383.367,02	1049.141
2	616.108,09 383.367,02	3	616.103,394 383.365,962	4.814
3	616.103,394 383.365,962	4	616.288,963 382.875,213	524.662
4	616.288,963 382.875,213	5	616.474,496 382.384,556	524.563

Punct început	X / Y	Punct sfârşit	X / Y	Lungime segment (** (m)
5	616.474,496 382.384,556	1	616.479,161 382.385,693	4.802

**** Lungimile segmentelor sunt determinate în planul de proiecţie Stereo 70 şi sunt rotunjite la 1 milimetru.**
***** Distanţa dintre puncte este formată din segmente cumulate ce sunt mai mici decât valoarea 1 milimetru.**

Extrasul de carte funciară generat prin sistemul informatic integrat al ANCPI conține informațiile din cartea funciară active la data generării. Acesta este valabil în condițiile prevăzute de art. 7 din Legea nr. 455/2001, coroborat cu art. 3 din O.U.G. nr. 41/2016, exclusiv în mediul electronic, pentru activități și procese administrative prevăzute de legislația în vigoare. Valabilitatea poate fi extinsă și în forma fizică a documentului, fără semnătură olografă, cu acceptul expres sau procedural al instituției publice ori entității care a solicitat prezentarea acestui extras.
Verificarea corectitudinii și realității informațiilor conținute de document se poate face la adresa **www.ancpi.ro/verificare**, folosind codul de verificare online disponibil în antet. Codul de verificare este valabil 30 de zile calendaristice de la momentul generării documentului.

Data și ora generării,
04/08/2025, 13:54

Acest document se eliberează gratuit pentru proprietarii imobilelor. Pentru alți solicitanți, costul extrasului este de 25 de lei la ghișeu, respectiv 20 de lei dacă este obținut online prin platforma http://epay.ancpi.ro

Oficiul de Cadastru şi Publicitate Imobiliară PRAHOVA
Biroul de Cadastru şi Publicitate Imobiliară Ploieşti

PLOIESTI, Str. Unirii nr. 2, Cod postal 100043, Tel: (0244) 51 95 69, Fax: (0244) 59 22 95

Nr.cerere	**131214**
Ziua	**01**
Luna	**08**
Anul	**2025**

Extras de Plan Cadastral de Carte Funciară pentru Imobil număr cadastral 30860 / UAT Fulga

TEREN Extravilan
Adresa: Jud. Prahova, UAT Fulga

Comuna/Oraş/Municipiu: Fulga

Nr. cadastral	Suprafaţa măsurată	Observaţii / Referinţe
30860	12500	

* Suprafaţa este determinată in planul de proiecţie Stereo 70.

DETALII LINIARE IMOBIL

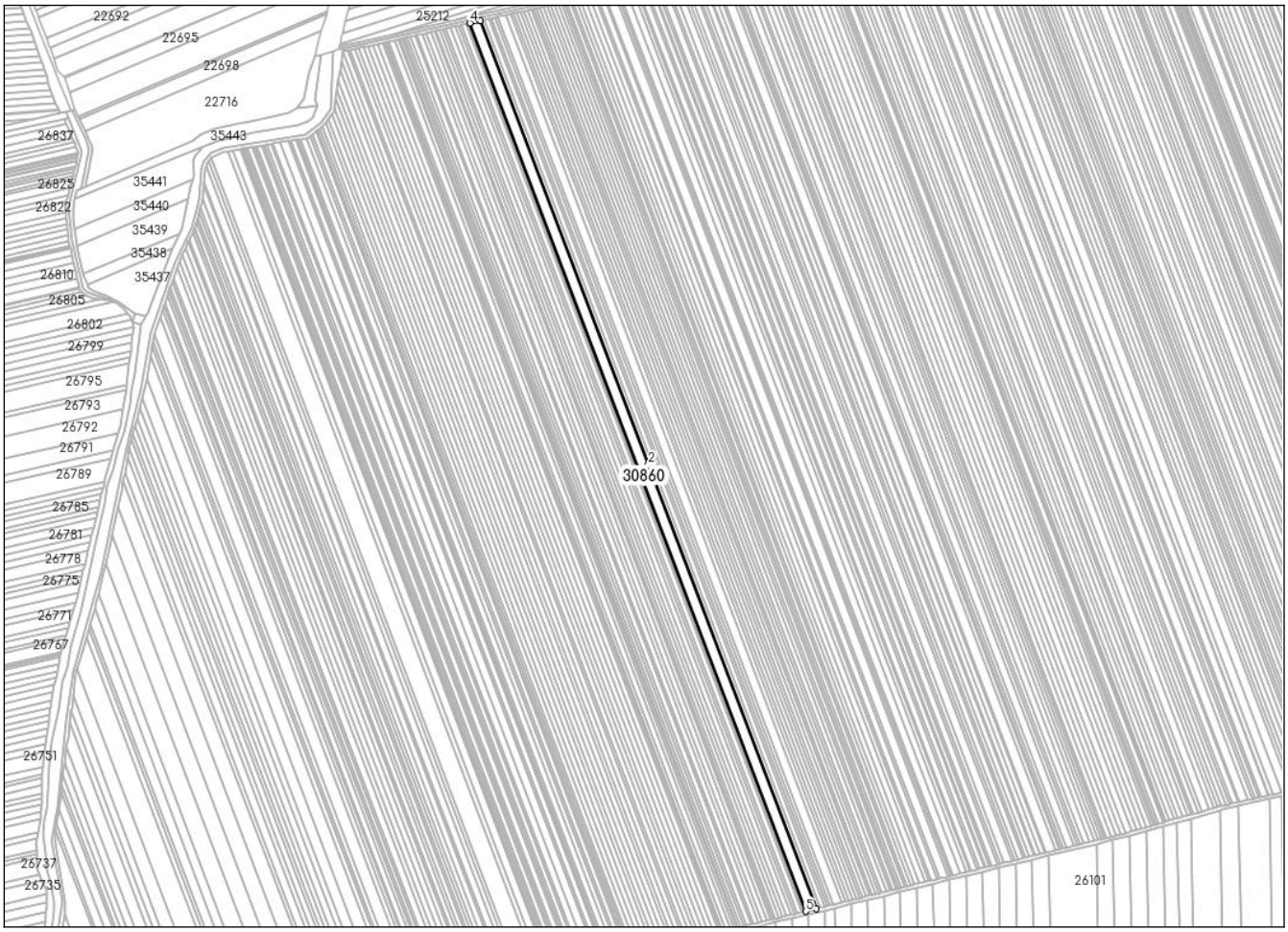

Incadrare in zonă
scara 1:10000



Date referitoare la teren

Crt	Categoria de folosință	Intra vilan	Suprafaţa (mp)	Tarla	Parcelă	Observaţii / Referinţe
1	arabil	NU	12.500	34	504/305	
	TOTAL:		**12.500**			

Date referitoare la construcţii

Crt	Numar	Destinaţie construcţie	Supraf. (mp)	Situaţie juridică	Observaţii / Referinţe
Imobilul nu are in componență construcții					

Lungime Segmente
1) Valorile lungimilor segmentelor sunt obţinute din proiecţie în plan.

Punct început	X / Y	Punct sfârşit	X / Y	Lungime segment (** (m)
1	616.474,496 382.384,556	2	616.288,963 382.875,213	524.563
2	616.288,963 382.875,213	3	616.103,394 383.365,962	524.662
3	616.103,394 383.365,962	4	616.091,658 383.363,319	12.03
4	616.091,658 383.363,319	5	616.462,836 382.381,712	1049.441
5	616.462,836 382.381,712	1	616.474,496 382.384,556	12.002

**** Lungimile segmentelor sunt determinate în planul de proiecţie Stereo 70 şi sunt rotunjite la 1 milimetru.**
***** Distanţa dintre puncte este formată din segmente cumulate ce sunt mai mici decât valoarea 1 milimetru.**

Certific că informațiile din prezentul extras sunt conforme cu datele din planul cadastral de carte funciară al OCPI PRAHOVA la data: 04-08-2025
Situația prezentată poate face obiectul unor modificări ulterioare, in condițiile Legii cadastrului și publicității imobiliare nr. 7/1996, republicată.

Consilier/Inspector de specialitate,

Ancuța-Elena Constantin

Oficiul de Cadastru şi Publicitate Imobiliară PRAHOVA
Biroul de Cadastru şi Publicitate Imobiliară Ploieşti

Nr. cerere	131214
Ziua	01
Luna	08
Anul	2025

Cod verificare
100192385561

EXTRAS DE CARTE FUNCIARĂ
PENTRU INFORMARE

Carte Funciară Nr. 30860 Fulga

A. Partea I. Descrierea imobilului

TEREN Extravilan

Adresa: Jud. Prahova, UAT Fulga

Nr. Crt	Nr. cadastral Nr. topografic	Suprafaţa* (mp)	Observaţii / Referinţe
A1	30860	12.500	Teren neimprejmuit;

B. Partea II. Proprietari şi acte

Înscrieri privitoare la dreptul de proprietate şi alte drepturi reale		Referinţe
131214 / 01/08/2025		
Registrul Cadastral al Imobilelor (UAT Fulga); Act Normativ lg.7/1996 emis de Parlamentul Romaniei;		
B1	Se infiinteaza cartea funciara a imobilului 30860 ca urmare a finalizarii inregistrarii sistematice. Imobilul se gaseste in registrul cadastral al imobilelor sub numarul 8171.	A1
Hotarare Judecatoreasca nr. 120, din 19/01/2009 emis de JUDECATORIA MIZIL, JUDETUL PRAHOVA (SENTINTA CIVILA;);		
B2	Intabulare, drept de PROPRIETATE, dobandit prin Hotarare Judecatoreasca, cota actuala 1/1	A1
	1) **DRAGU RADUCANU**	

C. Partea III. SARCINI .

Inscrieri privind dezmembrămintele dreptului de proprietate, drepturi reale de garanţie şi sarcini	Referinţe
NU SUNT	

Anexa Nr. 1 La Partea I

Teren

Nr cadastral	Suprafaţa (mp)*	Observaţii / Referinţe
30860	12.500	

* Suprafaţa este determinată in planul de proiecţie Stereo 70.

DETALII LINIARE IMOBIL

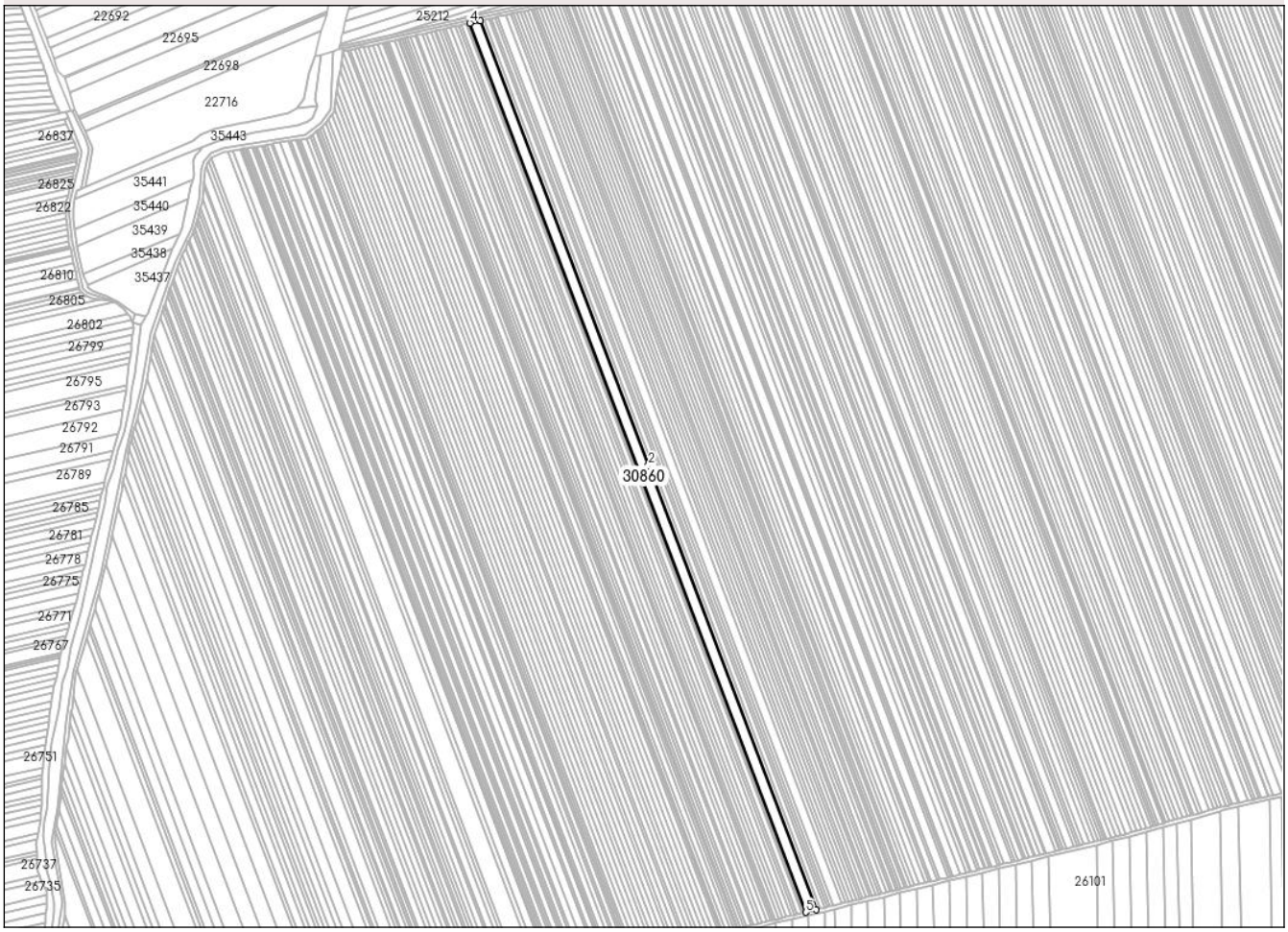

Date referitoare la teren

Nr Crt	Categorie folosinţă	Intra vilan	Suprafaţa (mp)	Tarla	Parcelă	Nr. topo	Observaţii / Referinţe
1	arabil	NU	12.500	34	504/305	-	

Lungime Segmente
1) Valorile lungimilor segmentelor sunt obţinute din proiecţie în plan.

Punct început	X / Y	Punct sfârşit	X / Y	Lungime segment (** (m)
1	616.474,496 382.384,556	2	616.288,963 382.875,213	524.563
2	616.288,963 382.875,213	3	616.103,394 383.365,962	524.662
3	616.103,394 383.365,962	4	616.091,658 383.363,319	12.03
4	616.091,658 383.363,319	5	616.462,836 382.381,712	1049.441

Punct început	X / Y	Punct sfârşit	X / Y	Lungime segment (** (m)
5	616.462,836 382.381,712	1	616.474,496 382.384,556	12.002

**** Lungimile segmentelor sunt determinate în planul de proiecţie Stereo 70 şi sunt rotunjite la 1 milimetru.**
***** Distanţa dintre puncte este formată din segmente cumulate ce sunt mai mici decât valoarea 1 milimetru.**

Extrasul de carte funciară generat prin sistemul informatic integrat al ANCPI conține informațiile din cartea funciară active la data generării. Acesta este valabil în condițiile prevăzute de art. 7 din Legea nr. 455/2001, coroborat cu art. 3 din O.U.G. nr. 41/2016, exclusiv în mediul electronic, pentru activități și procese administrative prevăzute de legislația în vigoare. Valabilitatea poate fi extinsă și în forma fizică a documentului, fără semnătură olografă, cu acceptul expres sau procedural al instituției publice ori entității care a solicitat prezentarea acestui extras.
Verificarea corectitudinii și realității informațiilor conținute de document se poate face la adresa **www.ancpi.ro/verificare**, folosind codul de verificare online disponibil în antet. Codul de verificare este valabil 30 de zile calendaristice de la momentul generării documentului.

Data și ora generării,
04/08/2025, 13:54

Acest document se eliberează gratuit pentru proprietarii imobilelor. Pentru alți solicitanți, costul extrasului este de 25 de lei la ghișeu, respectiv 20 de lei dacă este obținut online prin platforma http://epay.ancpi.ro

Oficiul de Cadastru şi Publicitate Imobiliară PRAHOVA
Biroul de Cadastru şi Publicitate Imobiliară Ploieşti

PLOIESTI, Str. Unirii nr. 2, Cod postal 100043, Tel: (0244) 51 95 69, Fax: (0244) 59 22 95

Nr.cerere	**131213**
Ziua	**01**
Luna	**08**
Anul	**2025**

Extras de Plan Cadastral de Carte Funciară pentru Imobil număr cadastral 30859 / UAT Fulga

TEREN Extravilan
Adresa: Jud. Prahova, UAT Fulga

Comuna/Oraş/Municipiu: Fulga

Nr. cadastral	Suprafaţa măsurată	Observaţii / Referinţe
30859	2500	

* Suprafaţa este determinată in planul de proiecţie Stereo 70.

DETALII LINIARE IMOBIL



Incadrare in zonă
scara 1:10000



Date referitoare la teren

Crt	Categoria de folosință	Intra vilan	Suprafaţa (mp)	Tarla	Parcelă	Observaţii / Referinţe
1	arabil	NU	2.500	34	504/308	
	TOTAL:		**2.500**			

Date referitoare la construcţii

Crt	Numar	Destinaţie construcţie	Supraf. (mp)	Situaţie juridică	Observaţii / Referinţe
Imobilul nu are in componență construcții					

Lungime Segmente
1) Valorile lungimilor segmentelor sunt obţinute din proiecţie în plan.

Punct început	X / Y	Punct sfârşit	X / Y	Lungime segment (** (m)
1	616.462,836 382.381,712	2	616.091,658 383.363,319	1049.441
2	616.091,658 383.363,319	3	616.089,311 383.362,791	2.406
3	616.089,311 383.362,791	4	616.460,504 382.381,144	1049.483
4	616.460,504 382.381,144	1	616.462,836 382.381,712	2.4

**** Lungimile segmentelor sunt determinate în planul de proiecţie Stereo 70 şi sunt rotunjite la 1 milimetru.**
***** Distanţa dintre puncte este formată din segmente cumulate ce sunt mai mici decât valoarea 1 milimetru.**

Certific că informațiile din prezentul extras sunt conforme cu datele din planul cadastral de carte funciară al OCPI PRAHOVA la data: 04-08-2025
Situația prezentată poate face obiectul unor modificări ulterioare, in condițiile Legii cadastrului și publicității imobiliare nr. 7/1996, republicată.

Consilier/Inspector de specialitate,

Ancuța-Elena Constantin

Oficiul de Cadastru şi Publicitate Imobiliară PRAHOVA
Biroul de Cadastru şi Publicitate Imobiliară Ploieşti

Nr. cerere	131213
Ziua	01
Luna	08
Anul	2025

Cod verificare
100192385560

EXTRAS DE CARTE FUNCIARĂ
PENTRU INFORMARE

Carte Funciară Nr. 30859 Fulga

A. Partea I. Descrierea imobilului

TEREN Extravilan

Adresa: Jud. Prahova, UAT Fulga

Nr. Crt	Nr. cadastral Nr. topografic	Suprafaţa* (mp)	Observaţii / Referinţe
A1	30859	2.500	Teren neimprejmuit;

B. Partea II. Proprietari şi acte

Înscrieri privitoare la dreptul de proprietate şi alte drepturi reale		Referinţe
131213 / 01/08/2025		
Registrul Cadastral al Imobilelor (UAT Fulga); Act Normativ lg.7/1996 emis de Parlamentul Romaniei;		
B1	Se infiinteaza cartea funciara a imobilului 30859 ca urmare a finalizarii inregistrarii sistematice. Imobilul se gaseste in registrul cadastral al imobilelor sub numarul 8170.	A1
Act Administrativ nr. 82612, din 08/07/1999 emis de CJSDPAT PRAHOVA (TITLU DE PROPRIETATE;);		
B2	Intabulare, drept de PROPRIETATE, dobandit prin Reconstituire, cota actuala 1/1	A1
	1) **DRAGOMIR TUDOR** 2) **DRAGOMIR DUMITRU** 3) **CRISTEA PARASCHIVA**	

C. Partea III. SARCINI .

Inscrieri privind dezmembrămintele dreptului de proprietate, drepturi reale de garanţie şi sarcini	Referinţe
NU SUNT	

Anexa Nr. 1 La Partea I

Teren

Nr cadastral	Suprafaţa (mp)*	Observaţii / Referinţe
30859	2.500	

* Suprafaţa este determinată in planul de proiecţie Stereo 70.

DETALII LINIARE IMOBIL



Date referitoare la teren

Nr Crt	Categorie folosinţă	Intra vilan	Suprafaţa (mp)	Tarla	Parcelă	Nr. topo	Observaţii / Referinţe
1	arabil	NU	2.500	34	504/308	-	

Lungime Segmente

1) Valorile lungimilor segmentelor sunt obţinute din proiecţie în plan.

Punct început	X / Y	Punct sfârşit	X / Y	Lungime segment (** (m)
1	616.462,836 382.381,712	2	616.091,658 383.363,319	1049.441
2	616.091,658 383.363,319	3	616.089,311 383.362,791	2.406
3	616.089,311 383.362,791	4	616.460,504 382.381,144	1049.483
4	616.460,504 382.381,144	1	616.462,836 382.381,712	2.4

**** Lungimile segmentelor sunt determinate în planul de proiecţie Stereo 70 şi sunt rotunjite la 1 milimetru.**
***** Distanţa dintre puncte este formată din segmente cumulate ce sunt mai mici decât valoarea 1 milimetru.**

Extrasul de carte funciară generat prin sistemul informatic integrat al ANCPI conține informațiile din cartea funciară active la data generării. Acesta este valabil în condițiile prevăzute de art. 7 din Legea nr. 455/2001, coroborat cu art. 3 din O.U.G. nr. 41/2016, exclusiv în mediul electronic, pentru activități și procese administrative prevăzute de legislația în vigoare. Valabilitatea poate fi extinsă și în forma fizică a documentului, fără semnătură olografă, cu acceptul expres sau procedural al instituției publice ori entității care a solicitat prezentarea acestui extras.
Verificarea corectitudinii și realității informațiilor conținute de document se poate face la adresa **www.ancpi.ro/verificare**, folosind codul de verificare online disponibil în antet. Codul de verificare este valabil 30 de zile calendaristice de la momentul generării documentului.

Data și ora generării,
04/08/2025, 13:54

Acest document se eliberează gratuit pentru proprietarii imobilelor. Pentru alți solicitanți, costul extrasului este de 25 de lei la ghișeu, respectiv 20 de lei dacă este obținut online prin platforma http://epay.ancpi.ro

Oficiul de Cadastru şi Publicitate Imobiliară PRAHOVA
Biroul de Cadastru şi Publicitate Imobiliară Ploieşti

PLOIESTI, Str. Unirii nr. 2, Cod postal 100043, Tel: (0244) 51 95 69, Fax: (0244) 59 22 95

Nr.cerere	**131212**
Ziua	**01**
Luna	**08**
Anul	**2025**

Extras de Plan Cadastral de Carte Funciară pentru Imobil număr cadastral 30858 / UAT Fulga

TEREN Extravilan
Adresa: Jud. Prahova, UAT Fulga

Comuna/Oraş/Municipiu: Fulga

Nr. cadastral	Suprafaţa măsurată	Observaţii / Referinţe
30858	2500	

* Suprafaţa este determinată in planul de proiecţie Stereo 70.

DETALII LINIARE IMOBIL



Incadrare in zonă
scara 1:10000



Date referitoare la teren

Crt	Categoria de folosință	Intra vilan	Suprafaţa (mp)	Tarla	Parcelă	Observaţii / Referinţe
1	arabil	NU	2.500	34	504/309	
	TOTAL:		**2.500**			

Date referitoare la construcţii

Crt	Numar	Destinaţie construcţie	Supraf. (mp)	Situaţie juridică	Observaţii / Referinţe
Imobilul nu are in componență construcții					

Lungime Segmente
1) Valorile lungimilor segmentelor sunt obţinute din proiecţie în plan.

Punct început	X / Y	Punct sfârşit	X / Y	Lungime segment (** (m)
1	616.089,311 383.362,791	2	616.086,965 383.362,262	2.405
2	616.086,965 383.362,262	3	616.458,172 382.380,575	1049.526
3	616.458,172 382.380,575	4	616.460,504 382.381,144	2.4
4	616.460,504 382.381,144	1	616.089,311 383.362,791	1049.483

**** Lungimile segmentelor sunt determinate în planul de proiecţie Stereo 70 şi sunt rotunjite la 1 milimetru.**
***** Distanţa dintre puncte este formată din segmente cumulate ce sunt mai mici decât valoarea 1 milimetru.**

Certific că informațiile din prezentul extras sunt conforme cu datele din planul cadastral de carte funciară al OCPI PRAHOVA la data: 04-08-2025
Situația prezentată poate face obiectul unor modificări ulterioare, in condițiile Legii cadastrului și publicității imobiliare nr. 7/1996, republicată.

Consilier/Inspector de specialitate,

Ancuța-Elena Constantin

Oficiul de Cadastru şi Publicitate Imobiliară PRAHOVA
Biroul de Cadastru şi Publicitate Imobiliară Ploieşti

Nr. cerere	131212
Ziua	01
Luna	08
Anul	2025

Cod verificare
100192385559

EXTRAS DE CARTE FUNCIARĂ
PENTRU INFORMARE

Carte Funciară Nr. 30858 Fulga

A. Partea I. Descrierea imobilului

TEREN Extravilan

Adresa: Jud. Prahova, UAT Fulga

Nr. Crt	Nr. cadastral Nr. topografic	Suprafaţa* (mp)	Observaţii / Referinţe
A1	30858	2.500	Teren neimprejmuit;

B. Partea II. Proprietari şi acte

Înscrieri privitoare la dreptul de proprietate şi alte drepturi reale		Referinţe
131212 / 01/08/2025		
Registrul Cadastral al Imobilelor (UAT Fulga); Act Normativ lg.7/1996 emis de Parlamentul Romaniei;		
B1	Se infiinteaza cartea funciara a imobilului 30858 ca urmare a finalizarii inregistrarii sistematice. Imobilul se gaseste in registrul cadastral al imobilelor sub numarul 8169.	A1
Act Administrativ nr. 79586, din 14/05/1999 emis de CJSDPAT PRAHOVA (TITLU DE PROPRIETATE;);		
B2	Intabulare, drept de PROPRIETATE, dobandit prin Reconstituire, cota actuala 1/1	A1
	1) **DRAGOMIR DUMITRU**	

C. Partea III. SARCINI .

Inscrieri privind dezmembrămintele dreptului de proprietate, drepturi reale de garanţie şi sarcini	Referinţe
NU SUNT	

Anexa Nr. 1 La Partea I

Teren

Nr cadastral	Suprafaţa (mp)*	Observaţii / Referinţe
30858	2.500	

* Suprafaţa este determinată in planul de proiecţie Stereo 70.

DETALII LINIARE IMOBIL



Date referitoare la teren

Nr Crt	Categorie folosinţă	Intra vilan	Suprafaţa (mp)	Tarla	Parcelă	Nr. topo	Observaţii / Referinţe
1	arabil	NU	2.500	34	504/309	-	

Lungime Segmente
1) Valorile lungimilor segmentelor sunt obţinute din proiecţie în plan.

Punct început	X / Y	Punct sfârşit	X / Y	Lungime segment (** (m)
1	616.089,311 383.362,791	2	616.086,965 383.362,262	2.405
2	616.086,965 383.362,262	3	616.458,172 382.380,575	1049.526
3	616.458,172 382.380,575	4	616.460,504 382.381,144	2.4
4	616.460,504 382.381,144	1	616.089,311 383.362,791	1049.483

**** Lungimile segmentelor sunt determinate în planul de proiecţie Stereo 70 şi sunt rotunjite la 1 milimetru.**
***** Distanţa dintre puncte este formată din segmente cumulate ce sunt mai mici decât valoarea 1 milimetru.**

Extrasul de carte funciară generat prin sistemul informatic integrat al ANCPI conține informațiile din cartea funciară active la data generării. Acesta este valabil în condițiile prevăzute de art. 7 din Legea nr. 455/2001, coroborat cu art. 3 din O.U.G. nr. 41/2016, exclusiv în mediul electronic, pentru activități și procese administrative prevăzute de legislația în vigoare. Valabilitatea poate fi extinsă și în forma fizică a documentului, fără semnătură olografă, cu acceptul expres sau procedural al instituției publice ori entității care a solicitat prezentarea acestui extras.
Verificarea corectitudinii și realității informațiilor conținute de document se poate face la adresa **www.ancpi.ro/verificare**, folosind codul de verificare online disponibil în antet. Codul de verificare este valabil 30 de zile calendaristice de la momentul generării documentului.

Data și ora generării,
04/08/2025, 13:54

Acest document se eliberează gratuit pentru proprietarii imobilelor. Pentru alți solicitanți, costul extrasului este de 25 de lei la ghișeu, respectiv 20 de lei dacă este obținut online prin platforma http://epay.ancpi.ro

ANCPI
AGENȚIA NAȚIONALĂ DE CADASTRU ȘI PUBLICITATE IMOBILIARĂ

Oficiul de Cadastru şi Publicitate Imobiliară PRAHOVA
Biroul de Cadastru şi Publicitate Imobiliară Ploiești

PLOIESTI, Str. Unirii nr. 2, Cod postal 100043, Tel: (0244) 51 95 69, Fax: (0244) 59 22 95

Nr.cerere	**131211**
Ziua	**01**
Luna	**08**
Anul	**2025**

Extras de Plan Cadastral de Carte Funciară pentru Imobil număr cadastral 30857 / UAT Fulga

TEREN Extravilan
Adresa: Jud. Prahova, UAT Fulga

Comuna/Oraş/Municipiu: Fulga

Nr. cadastral	Suprafața măsurată	Observaţii / Referinţe
30857	4500	

* Suprafaţa este determinată in planul de proiecţie Stereo 70.

DETALII LINIARE IMOBIL



Incadrare in zonă
scara 1:10000



Date referitoare la teren

Crt	Categoria de folosință	Intra vilan	Suprafaţa (mp)	Tarla	Parcelă	Observaţii / Referinţe
1	arabil	NU	4.500	34	504/310	
	TOTAL:		**4.500**			

Date referitoare la construcţii

Crt	Numar	Destinaţie construcţie	Supraf. (mp)	Situaţie juridică	Observaţii / Referinţe
Imobilul nu are in componență construcții					

Lungime Segmente
1) Valorile lungimilor segmentelor sunt obţinute din proiecţie în plan.

Punct început	X / Y	Punct sfârşit	X / Y	Lungime segment (** (m)
1	616.458,172 382.380,575	2	616.086,965 383.362,262	1049.526
2	616.086,965 383.362,262	3	616.082,741 383.361,311	4.33
3	616.082,741 383.361,311	4	616.453,975 382.379,552	1049.603
4	616.453,975 382.379,552	1	616.458,172 382.380,575	4.32

**** Lungimile segmentelor sunt determinate în planul de proiecţie Stereo 70 şi sunt rotunjite la 1 milimetru.**
***** Distanţa dintre puncte este formată din segmente cumulate ce sunt mai mici decât valoarea 1 milimetru.**

Certific că informațiile din prezentul extras sunt conforme cu datele din planul cadastral de carte funciară al OCPI PRAHOVA la data: 04-08-2025
Situația prezentată poate face obiectul unor modificări ulterioare, in condițiile Legii cadastrului și publicității imobiliare nr. 7/1996, republicată.

Consilier/Inspector de specialitate,

Ancuța-Elena Constantin

Oficiul de Cadastru şi Publicitate Imobiliară PRAHOVA
Biroul de Cadastru şi Publicitate Imobiliară Ploieşti

Nr. cerere	131211
Ziua	01
Luna	08
Anul	2025

Cod verificare
100192385557

EXTRAS DE CARTE FUNCIARĂ
PENTRU INFORMARE

Carte Funciară Nr. 30857 Fulga

A. Partea I. Descrierea imobilului

TEREN Extravilan

Adresa: Jud. Prahova, UAT Fulga

Nr. Crt	Nr. cadastral Nr. topografic	Suprafaţa* (mp)	Observaţii / Referinţe
A1	30857	4.500	Teren neimprejmuit;

B. Partea II. Proprietari şi acte

Înscrieri privitoare la dreptul de proprietate şi alte drepturi reale		Referinţe
131211 / 01/08/2025		
Registrul Cadastral al Imobilelor (UAT Fulga); Act Normativ lg.7/1996 emis de Parlamentul Romaniei;		
B1	Se infiinteaza cartea funciara a imobilului 30857 ca urmare a finalizarii inregistrarii sistematice. Imobilul se gaseste in registrul cadastral al imobilelor sub numarul 8168.	A1
Act Administrativ nr. 63195, din 10/09/1998 emis de CJSDPAT PRAHOVA (TITLU DE PROPRIETATE;);		
B2	Intabulare, drept de PROPRIETATE, dobandit prin Reconstituire, cota actuala 1/1	A1
	1) **CAZAN DUMITRU**	

C. Partea III. SARCINI .

Inscrieri privind dezmembrămintele dreptului de proprietate, drepturi reale de garanţie şi sarcini	Referinţe
NU SUNT	

Anexa Nr. 1 La Partea I

Teren

Nr cadastral	Suprafaţa (mp)*	Observaţii / Referinţe
30857	4.500	

* Suprafaţa este determinată in planul de proiecţie Stereo 70.

DETALII LINIARE IMOBIL



Date referitoare la teren

Nr Crt	Categorie folosinţă	Intra vilan	Suprafaţa (mp)	Tarla	Parcelă	Nr. topo	Observaţii / Referinţe
1	arabil	NU	4.500	34	504/310	-	

Lungime Segmente

1) Valorile lungimilor segmentelor sunt obţinute din proiecţie în plan.

Punct început	X / Y	Punct sfârşit	X / Y	Lungime segment (** (m)
1	616.458,172 382.380,575	2	616.086,965 383.362,262	1049.526
2	616.086,965 383.362,262	3	616.082,741 383.361,311	4.33
3	616.082,741 383.361,311	4	616.453,975 382.379,552	1049.603
4	616.453,975 382.379,552	1	616.458,172 382.380,575	4.32

**** Lungimile segmentelor sunt determinate în planul de proiecţie Stereo 70 şi sunt rotunjite la 1 milimetru.**
***** Distanţa dintre puncte este formată din segmente cumulate ce sunt mai mici decât valoarea 1 milimetru.**

Extrasul de carte funciară generat prin sistemul informatic integrat al ANCPI conține informațiile din cartea funciară active la data generării. Acesta este valabil în condițiile prevăzute de art. 7 din Legea nr. 455/2001, coroborat cu art. 3 din O.U.G. nr. 41/2016, exclusiv în mediul electronic, pentru activități și procese administrative prevăzute de legislația în vigoare. Valabilitatea poate fi extinsă și în forma fizică a documentului, fără semnătură olografă, cu acceptul expres sau procedural al instituției publice ori entității care a solicitat prezentarea acestui extras.
Verificarea corectitudinii și realității informațiilor conținute de document se poate face la adresa **www.ancpi.ro/verificare**, folosind codul de verificare online disponibil în antet. Codul de verificare este valabil 30 de zile calendaristice de la momentul generării documentului.

Data și ora generării,
04/08/2025, 13:54

Acest document se eliberează gratuit pentru proprietarii imobilelor. Pentru alți solicitanți, costul extrasului este de 25 de lei la ghișeu, respectiv 20 de lei dacă este obținut online prin platforma http://epay.ancpi.ro

ANCPI
AGENȚIA NAȚIONALĂ DE CADASTRU ȘI PUBLICITATE IMOBILIARĂ

Oficiul de Cadastru şi Publicitate Imobiliară PRAHOVA
Biroul de Cadastru şi Publicitate Imobiliară Ploiești

PLOIESTI, Str. Unirii nr. 2, Cod postal 100043, Tel: (0244) 51 95 69, Fax: (0244) 59 22 95

Nr.cerere	**131210**
Ziua	**01**
Luna	**08**
Anul	**2025**

Extras de Plan Cadastral de Carte Funciară pentru Imobil număr cadastral 30856 / UAT Fulga

TEREN Extravilan
Adresa: Jud. Prahova, UAT Fulga

Comuna/Oraş/Municipiu: Fulga

Nr. cadastral	Suprafața măsurată	Observaţii / Referinţe
30856	3500	

* Suprafaţa este determinată in planul de proiecţie Stereo 70.

DETALII LINIARE IMOBIL



Incadrare in zonă
scara 1:10000



Date referitoare la teren

Crt	Categoria de folosință	Intra vilan	Suprafaţa (mp)	Tarla	Parcelă	Observaţii / Referinţe
1	arabil	NU	3.500	34	504/311	
	TOTAL:		**3.500**			

Date referitoare la construcţii

Crt	Numar	Destinaţie construcţie	Supraf. (mp)	Situaţie juridică	Observaţii / Referinţe
Imobilul nu are in componență construcții					

Lungime Segmente
1) Valorile lungimilor segmentelor sunt obţinute din proiecţie în plan.

Punct început	X / Y	Punct sfârşit	X / Y	Lungime segment (** (m)
1	616.082,741 383.361,311	2	616.079,455 383.360,571	3.368
2	616.079,455 383.360,571	3	616.450,711 382.378,756	1049.663
3	616.450,711 382.378,756	4	616.453,975 382.379,552	3.36
4	616.453,975 382.379,552	1	616.082,741 383.361,311	1049.603

**** Lungimile segmentelor sunt determinate în planul de proiecţie Stereo 70 şi sunt rotunjite la 1 milimetru.**
***** Distanţa dintre puncte este formată din segmente cumulate ce sunt mai mici decât valoarea 1 milimetru.**

Certific că informațiile din prezentul extras sunt conforme cu datele din planul cadastral de carte funciară al OCPI PRAHOVA la data: 04-08-2025
Situația prezentată poate face obiectul unor modificări ulterioare, in condițiile Legii cadastrului și publicității imobiliare nr. 7/1996, republicată.

Consilier/Inspector de specialitate,

Ancuța-Elena Constantin

Oficiul de Cadastru şi Publicitate Imobiliară PRAHOVA
Biroul de Cadastru şi Publicitate Imobiliară Ploieşti

Nr. cerere	131210
Ziua	01
Luna	08
Anul	2025

Cod verificare
100192385555

EXTRAS DE CARTE FUNCIARĂ
PENTRU INFORMARE

Carte Funciară Nr. 30856 Fulga

A. Partea I. Descrierea imobilului

TEREN Extravilan

Adresa: Jud. Prahova, UAT Fulga

Nr. Crt	Nr. cadastral Nr. topografic	Suprafaţa* (mp)	Observaţii / Referinţe
A1	30856	3.500	Teren neimprejmuit;

B. Partea II. Proprietari şi acte

Înscrieri privitoare la dreptul de proprietate şi alte drepturi reale		Referinţe
131210 / 01/08/2025		
Registrul Cadastral al Imobilelor (UAT Fulga); Act Normativ lg.7/1996 emis de Parlamentul Romaniei;		
B1	Se infiinteaza cartea funciara a imobilului 30856 ca urmare a finalizarii inregistrarii sistematice. Imobilul se gaseste in registrul cadastral al imobilelor sub numarul 8167.	A1
Hotarare Judecatoreasca nr. 996, din 06/12/2016 emis de JUDECATORIA MIZIL, JUDETUL PRAHOVA (SENTINTA CIVILA;);		
B2	Intabulare, drept de PROPRIETATE, dobandit prin Hotarare Judecatoreasca, cota actuala 1/1	A1
	1) **TIRLEA ALICSANDRA**	

C. Partea III. SARCINI .

Inscrieri privind dezmembrămintele dreptului de proprietate, drepturi reale de garanţie şi sarcini	Referinţe
NU SUNT	

Anexa Nr. 1 La Partea I

Teren

Nr cadastral	Suprafaţa (mp)*	Observaţii / Referinţe
30856	3.500	

* Suprafaţa este determinată in planul de proiecţie Stereo 70.

DETALII LINIARE IMOBIL



Date referitoare la teren

Nr Crt	Categorie folosinţă	Intra vilan	Suprafaţa (mp)	Tarla	Parcelă	Nr. topo	Observaţii / Referinţe
1	arabil	NU	3.500	34	504/311	-	

Lungime Segmente
1) Valorile lungimilor segmentelor sunt obţinute din proiecţie în plan.

Punct început	X / Y	Punct sfârşit	X / Y	Lungime segment (** (m)
1	616.082,741 383.361,311	2	616.079,455 383.360,571	3.368
2	616.079,455 383.360,571	3	616.450,711 382.378,756	1049.663
3	616.450,711 382.378,756	4	616.453,975 382.379,552	3.36
4	616.453,975 382.379,552	1	616.082,741 383.361,311	1049.603

**** Lungimile segmentelor sunt determinate în planul de proiecţie Stereo 70 şi sunt rotunjite la 1 milimetru.**
***** Distanţa dintre puncte este formată din segmente cumulate ce sunt mai mici decât valoarea 1 milimetru.**

Extrasul de carte funciară generat prin sistemul informatic integrat al ANCPI conține informațiile din cartea funciară active la data generării. Acesta este valabil în condițiile prevăzute de art. 7 din Legea nr. 455/2001, coroborat cu art. 3 din O.U.G. nr. 41/2016, exclusiv în mediul electronic, pentru activități și procese administrative prevăzute de legislația în vigoare. Valabilitatea poate fi extinsă și în forma fizică a documentului, fără semnătură olografă, cu acceptul expres sau procedural al instituției publice ori entității care a solicitat prezentarea acestui extras.
Verificarea corectitudinii și realității informațiilor conținute de document se poate face la adresa **www.ancpi.ro/verificare**, folosind codul de verificare online disponibil în antet. Codul de verificare este valabil 30 de zile calendaristice de la momentul generării documentului.

Data și ora generării,
04/08/2025, 13:55

Acest document se eliberează gratuit pentru proprietarii imobilelor. Pentru alți solicitanți, costul extrasului este de 25 de lei la ghișeu, respectiv 20 de lei dacă este obținut online prin platforma http://epay.ancpi.ro

Oficiul de Cadastru şi Publicitate Imobiliară PRAHOVA
Biroul de Cadastru şi Publicitate Imobiliară Ploieşti

PLOIESTI, Str. Unirii nr. 2, Cod postal 100043, Tel: (0244) 51 95 69, Fax: (0244) 59 22 95

Nr.cerere	**131209**
Ziua	**01**
Luna	**08**
Anul	**2025**

Extras de Plan Cadastral de Carte Funciară pentru Imobil număr cadastral 30855 / UAT Fulga

TEREN Extravilan
Adresa: Jud. Prahova, UAT Fulga

Comuna/Oraş/Municipiu: Fulga

Nr. cadastral	Suprafaţa măsurată	Observaţii / Referinţe
30855	4999	

* Suprafaţa este determinată in planul de proiecţie Stereo 70.

DETALII LINIARE IMOBIL

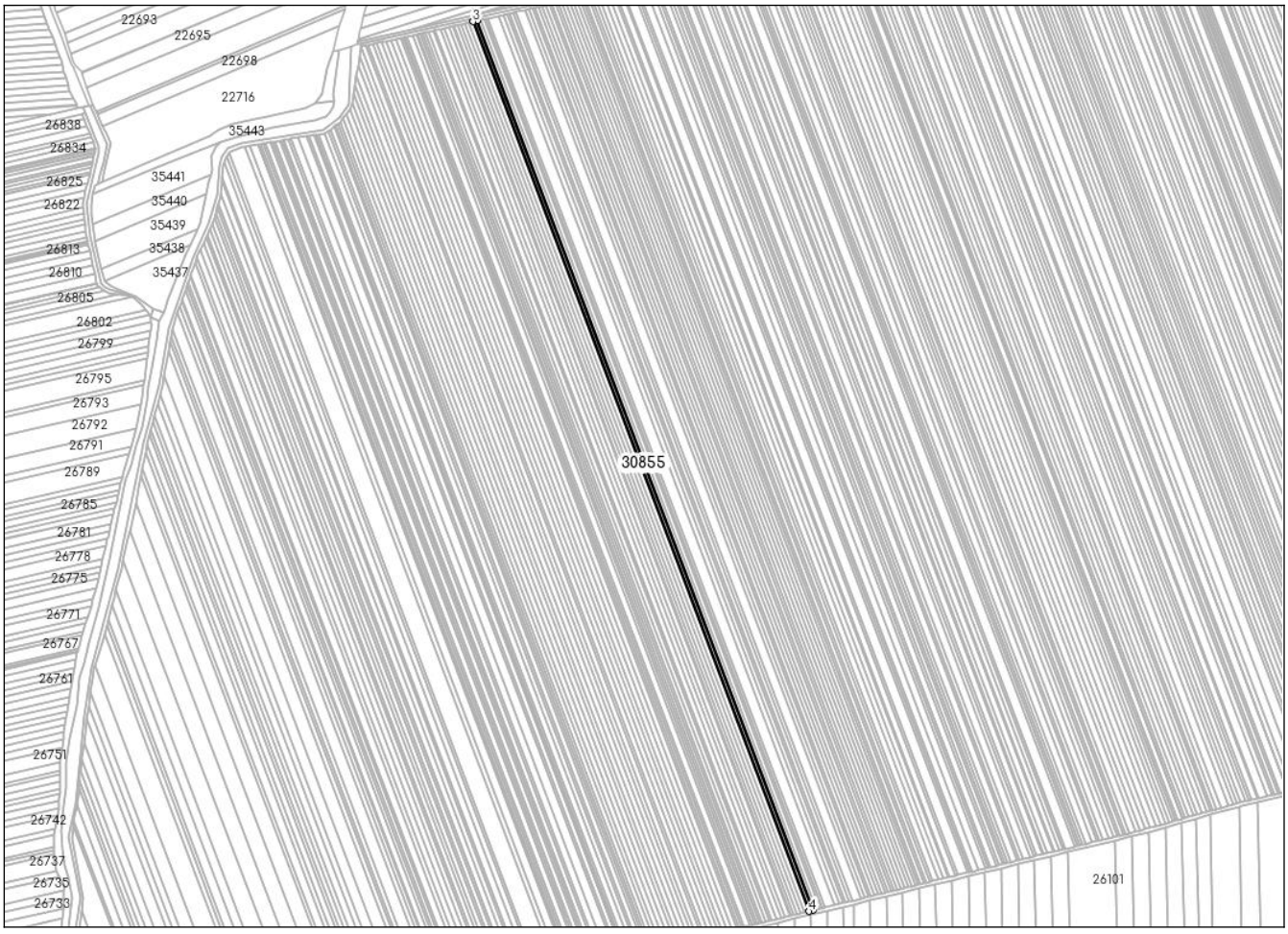

Incadrare in zonă
scara 1:10000



Date referitoare la teren

Crt	Categoria de folosință	Intra vilan	Suprafaţa (mp)	Tarla	Parcelă	Observaţii / Referinţe
1	arabil	NU	4.999	34	504/312	
	TOTAL:		**4.999**			

Date referitoare la construcţii

Crt	Numar	Destinaţie construcţie	Supraf. (mp)	Situaţie juridică	Observaţii / Referinţe
Imobilul nu are in componență construcții					

Lungime Segmente
1) Valorile lungimilor segmentelor sunt obţinute din proiecţie în plan.

Punct început	X / Y	Punct sfârşit	X / Y	Lungime segment (** (m)
1	616.450,711 382.378,756	2	616.079,455 383.360,571	1049.663
2	616.079,455 383.360,571	3	616.074,763 383.359,514	4.81
3	616.074,763 383.359,514	4	616.446,049 382.377,619	1049.748
4	616.446,049 382.377,619	1	616.450,711 382.378,756	4.799

**** Lungimile segmentelor sunt determinate în planul de proiecţie Stereo 70 şi sunt rotunjite la 1 milimetru.**
***** Distanţa dintre puncte este formată din segmente cumulate ce sunt mai mici decât valoarea 1 milimetru.**

Certific că informațiile din prezentul extras sunt conforme cu datele din planul cadastral de carte funciară al OCPI PRAHOVA la data: 04-08-2025
Situația prezentată poate face obiectul unor modificări ulterioare, in condițiile Legii cadastrului și publicității imobiliare nr. 7/1996, republicată.

Consilier/Inspector de specialitate,

Ancuța-Elena Constantin

Oficiul de Cadastru şi Publicitate Imobiliară PRAHOVA
Biroul de Cadastru şi Publicitate Imobiliară Ploieşti

Nr. cerere	131209
Ziua	01
Luna	08
Anul	2025

Cod verificare
100192385554

EXTRAS DE CARTE FUNCIARĂ
PENTRU INFORMARE

Carte Funciară Nr. 30855 Fulga

A. Partea I. Descrierea imobilului

TEREN Extravilan

Adresa: Jud. Prahova, UAT Fulga

Nr. Crt	Nr. cadastral Nr. topografic	Suprafaţa* (mp)	Observaţii / Referinţe
A1	30855	4.999	Teren neimprejmuit;

B. Partea II. Proprietari şi acte

Înscrieri privitoare la dreptul de proprietate şi alte drepturi reale		Referinţe
131209 / 01/08/2025		
Registrul Cadastral al Imobilelor (UAT Fulga); Act Normativ lg.7/1996 emis de Parlamentul Romaniei;		
B1	Se infiinteaza cartea funciara a imobilului 30855 ca urmare a finalizarii inregistrarii sistematice. Imobilul se gaseste in registrul cadastral al imobilelor sub numarul 8166.	A1
Act Administrativ nr. 81318, din 14/05/1999 emis de CJSDPAT PRAHOVA (TITLU DE PROPRIETATE;);		
B2	Intabulare, drept de PROPRIETATE, dobandit prin Reconstituire, cota actuala 1/1	A1
	1) **TĂTUTĂ ION**	

C. Partea III. SARCINI .

Inscrieri privind dezmembrămintele dreptului de proprietate, drepturi reale de garanţie şi sarcini	Referinţe
NU SUNT	

Anexa Nr. 1 La Partea I

Teren

Nr cadastral	Suprafaţa (mp)*	Observaţii / Referinţe
30855	4.999	

* Suprafaţa este determinată in planul de proiecţie Stereo 70.

DETALII LINIARE IMOBIL

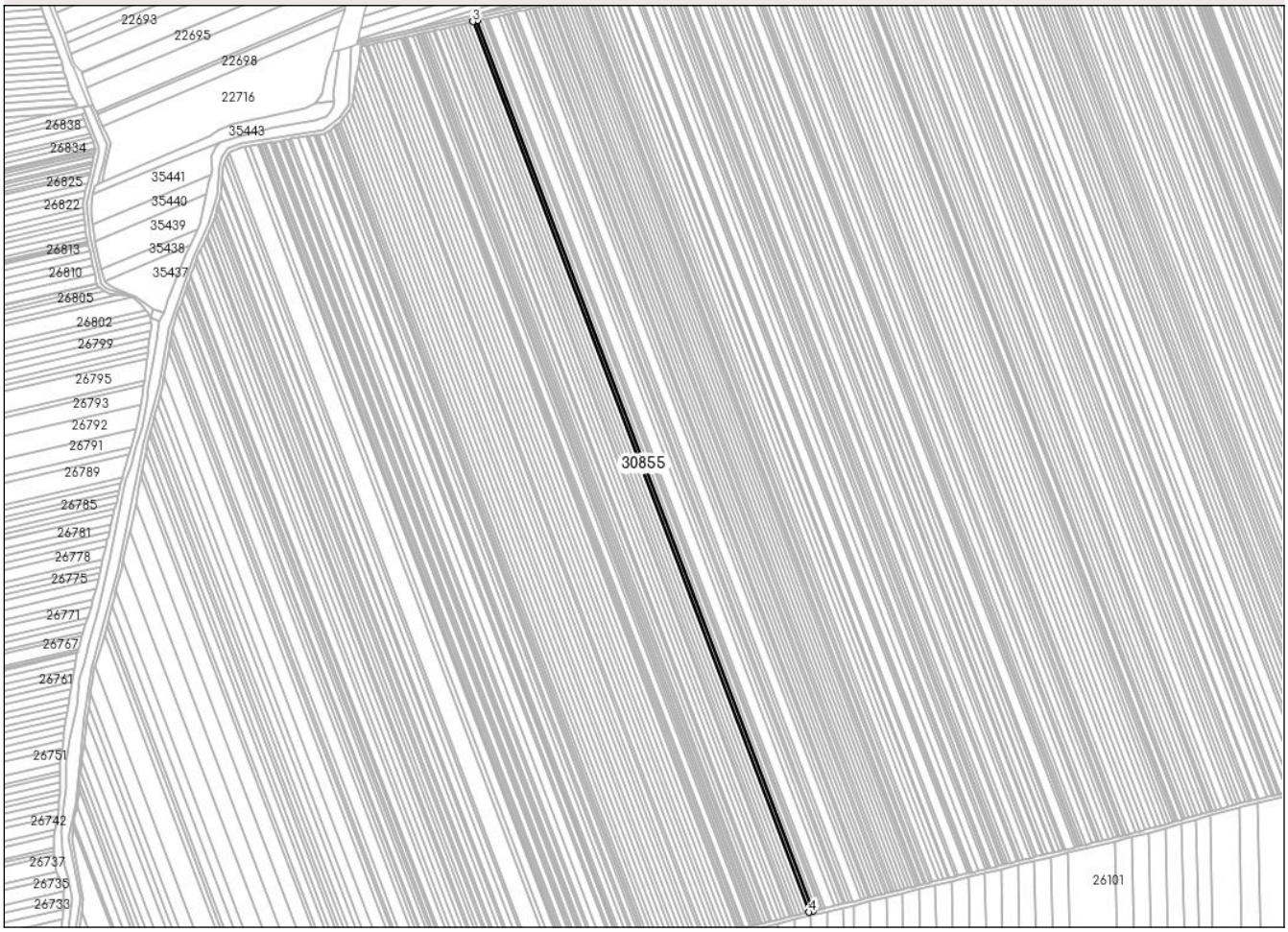

Date referitoare la teren

Nr Crt	Categorie folosinţă	Intra vilan	Suprafaţa (mp)	Tarla	Parcelă	Nr. topo	Observaţii / Referinţe
1	arabil	NU	4.999	34	504/312	-	

Lungime Segmente
1) Valorile lungimilor segmentelor sunt obţinute din proiecţie în plan.

Punct început	X / Y	Punct sfârşit	X / Y	Lungime segment (** (m)
1	616.450,711 382.378,756	2	616.079,455 383.360,571	1049.663
2	616.079,455 383.360,571	3	616.074,763 383.359,514	4.81
3	616.074,763 383.359,514	4	616.446,049 382.377,619	1049.748
4	616.446,049 382.377,619	1	616.450,711 382.378,756	4.799

**** Lungimile segmentelor sunt determinate în planul de proiecţie Stereo 70 şi sunt rotunjite la 1 milimetru.**
***** Distanţa dintre puncte este formată din segmente cumulate ce sunt mai mici decât valoarea 1 milimetru.**

Extrasul de carte funciară generat prin sistemul informatic integrat al ANCPI conține informațiile din cartea funciară active la data generării. Acesta este valabil în condițiile prevăzute de art. 7 din Legea nr. 455/2001, coroborat cu art. 3 din O.U.G. nr. 41/2016, exclusiv în mediul electronic, pentru activități și procese administrative prevăzute de legislația în vigoare. Valabilitatea poate fi extinsă și în forma fizică a documentului, fără semnătură olografă, cu acceptul expres sau procedural al instituției publice ori entității care a solicitat prezentarea acestui extras.
Verificarea corectitudinii și realității informațiilor conținute de document se poate face la adresa **www.ancpi.ro/verificare**, folosind codul de verificare online disponibil în antet. Codul de verificare este valabil 30 de zile calendaristice de la momentul generării documentului.

Data și ora generării,
04/08/2025, 13:55

Acest document se eliberează gratuit pentru proprietarii imobilelor. Pentru alți solicitanți, costul extrasului este de 25 de lei la ghișeu, respectiv 20 de lei dacă este obținut online prin platforma http://epay.ancpi.ro

Oficiul de Cadastru şi Publicitate Imobiliară PRAHOVA
Biroul de Cadastru şi Publicitate Imobiliară Ploieşti

PLOIESTI, Str. Unirii nr. 2, Cod postal 100043, Tel: (0244) 51 95 69, Fax: (0244) 59 22 95

Nr.cerere	**131208**
Ziua	**01**
Luna	**08**
Anul	**2025**

Extras de Plan Cadastral de Carte Funciară pentru Imobil număr cadastral 30854 / UAT Fulga

TEREN Extravilan
Adresa: Jud. Prahova, UAT Fulga

Comuna/Oraş/Municipiu: Fulga

Nr. cadastral	Suprafaţa măsurată	Observaţii / Referinţe
30854	5000	

* Suprafaţa este determinată in planul de proiecţie Stereo 70.

DETALII LINIARE IMOBIL

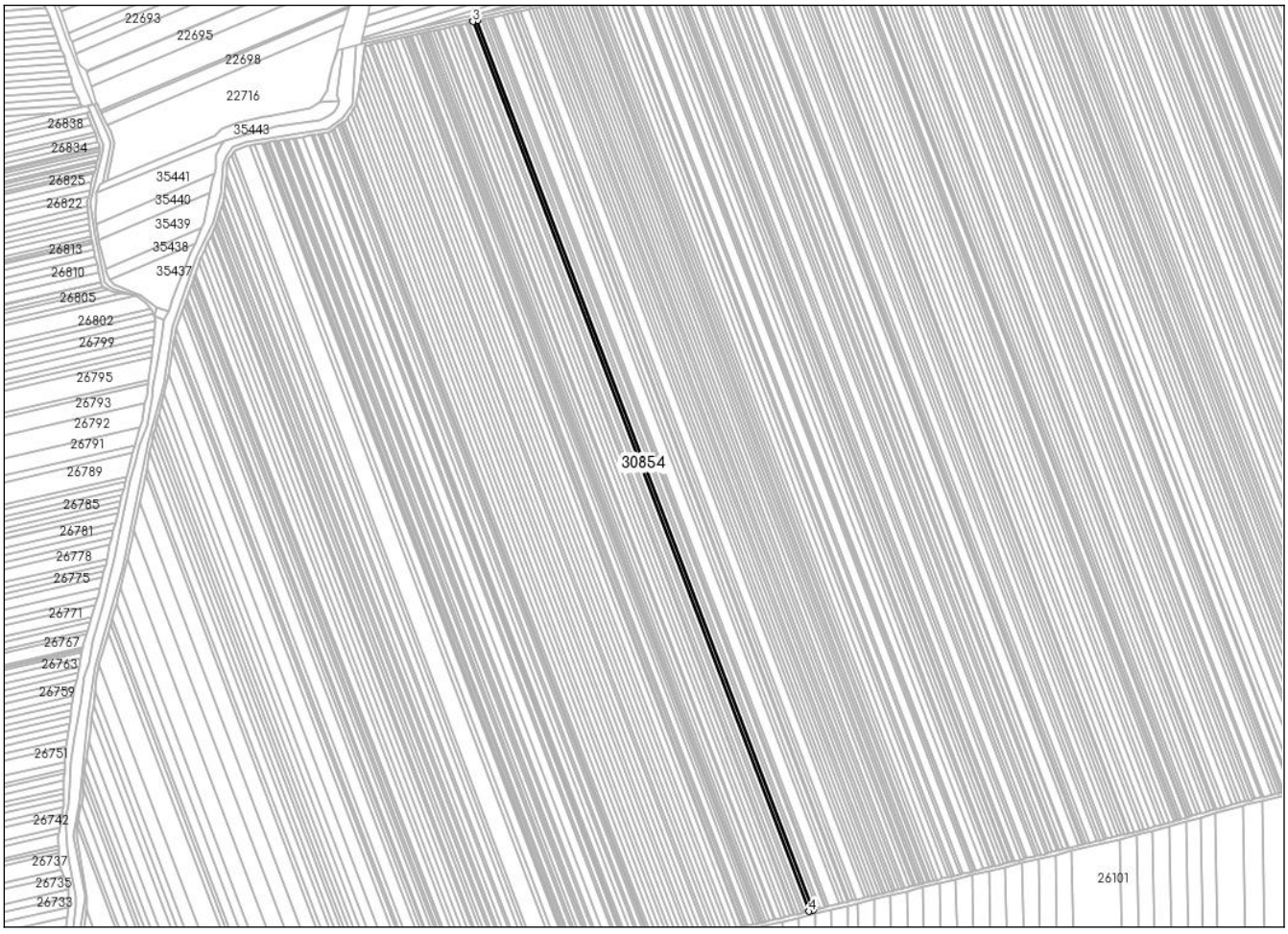

Incadrare in zonă
scara 1:10000



Date referitoare la teren

Crt	Categoria de folosință	Intra vilan	Suprafaţa (mp)	Tarla	Parcelă	Observaţii / Referinţe
1	arabil	NU	5.000	34	504/313	
	TOTAL:		**5.000**			

Date referitoare la construcţii

Crt	Numar	Destinaţie construcţie	Supraf. (mp)	Situaţie juridică	Observaţii / Referinţe
Imobilul nu are in componență construcții					

Lungime Segmente
1) Valorile lungimilor segmentelor sunt obţinute din proiecţie în plan.

Punct început	X / Y	Punct sfârşit	X / Y	Lungime segment (** (m)
1	616.446,049 382.377,619	2	616.074,763 383.359,514	1049.748
2	616.074,763 383.359,514	3	616.070,07 383.358,457	4.811
3	616.070,07 383.358,457	4	616.441,387 382.376,482	1049.834
4	616.441,387 382.376,482	1	616.446,049 382.377,619	4.799

**** Lungimile segmentelor sunt determinate în planul de proiecţie Stereo 70 şi sunt rotunjite la 1 milimetru.**
***** Distanţa dintre puncte este formată din segmente cumulate ce sunt mai mici decât valoarea 1 milimetru.**

Certific că informațiile din prezentul extras sunt conforme cu datele din planul cadastral de carte funciară al OCPI PRAHOVA la data: 04-08-2025
Situația prezentată poate face obiectul unor modificări ulterioare, in condițiile Legii cadastrului și publicității imobiliare nr. 7/1996, republicată.

Consilier/Inspector de specialitate,

Ancuța-Elena Constantin

Oficiul de Cadastru şi Publicitate Imobiliară PRAHOVA
Biroul de Cadastru şi Publicitate Imobiliară Ploieşti

Nr. cerere	131208
Ziua	01
Luna	08
Anul	2025

Cod verificare
100192385553

EXTRAS DE CARTE FUNCIARĂ
PENTRU INFORMARE

Carte Funciară Nr. 30854 Fulga

A. Partea I. Descrierea imobilului

TEREN Extravilan

Adresa: Jud. Prahova, UAT Fulga

Nr. Crt	Nr. cadastral Nr. topografic	Suprafaţa* (mp)	Observaţii / Referinţe
A1	30854	5.000	Teren neimprejmuit;

B. Partea II. Proprietari şi acte

Înscrieri privitoare la dreptul de proprietate şi alte drepturi reale		Referinţe
131208 / 01/08/2025		
Registrul Cadastral al Imobilelor (UAT Fulga); Act Normativ lg.7/1996 emis de Parlamentul Romaniei;		
B1	Se infiinteaza cartea funciara a imobilului 30854 ca urmare a finalizarii inregistrarii sistematice. Imobilul se gaseste in registrul cadastral al imobilelor sub numarul 8165.	A1
Act Administrativ nr. 78203, din 08/09/1998 emis de CJSDPAT PRAHOVA (TITLU DE PROPRIETATE;);		
B2	Intabulare, drept de PROPRIETATE, dobandit prin Reconstituire, cota actuala 1/1	A1
	1) **MIHALCEA ALEXANDRU** 2) **MIHALCEA ECATERINA** 3) **PETRE OPRINA** 4) **PARASCHIV NICULINA** 5) **IOSIF SANDA** 6) **MIHALCEA ION** 7) **MIHALCEA GHEORGHE**	

C. Partea III. SARCINI .

Inscrieri privind dezmembrămintele dreptului de proprietate, drepturi reale de garanţie şi sarcini	Referinţe
NU SUNT	

Anexa Nr. 1 La Partea I

Teren

Nr cadastral	Suprafaţa (mp)*	Observaţii / Referinţe
30854	5.000	

* Suprafaţa este determinată in planul de proiecţie Stereo 70.

DETALII LINIARE IMOBIL



Date referitoare la teren

Nr Crt	Categorie folosinţă	Intra vilan	Suprafaţa (mp)	Tarla	Parcelă	Nr. topo	Observaţii / Referinţe
1	arabil	NU	5.000	34	504/313	-	

Lungime Segmente

1) Valorile lungimilor segmentelor sunt obţinute din proiecţie în plan.

Punct început	X / Y	Punct sfârşit	X / Y	Lungime segment (** (m)
1	616.446,049 382.377,619	2	616.074,763 383.359,514	1049.748
2	616.074,763 383.359,514	3	616.070,07 383.358,457	4.811
3	616.070,07 383.358,457	4	616.441,387 382.376,482	1049.834
4	616.441,387 382.376,482	1	616.446,049 382.377,619	4.799

**** Lungimile segmentelor sunt determinate în planul de proiecţie Stereo 70 şi sunt rotunjite la 1 milimetru.**
***** Distanţa dintre puncte este formată din segmente cumulate ce sunt mai mici decât valoarea 1 milimetru.**

Extrasul de carte funciară generat prin sistemul informatic integrat al ANCPI conține informațiile din cartea funciară active la data generării. Acesta este valabil în condițiile prevăzute de art. 7 din Legea nr. 455/2001, coroborat cu art. 3 din O.U.G. nr. 41/2016, exclusiv în mediul electronic, pentru activități și procese administrative prevăzute de legislația în vigoare. Valabilitatea poate fi extinsă și în forma fizică a documentului, fără semnătură olografă, cu acceptul expres sau procedural al instituției publice ori entității care a solicitat prezentarea acestui extras.
Verificarea corectitudinii și realității informațiilor conținute de document se poate face la adresa **www.ancpi.ro/verificare**, folosind codul de verificare online disponibil în antet. Codul de verificare este valabil 30 de zile calendaristice de la momentul generării documentului.

Data și ora generării,
04/08/2025, 13:55

Acest document se eliberează gratuit pentru proprietarii imobilelor. Pentru alți solicitanți, costul extrasului este de 25 de lei la ghișeu, respectiv 20 de lei dacă este obținut online prin platforma http://epay.ancpi.ro

Oficiul de Cadastru şi Publicitate Imobiliară PRAHOVA
Biroul de Cadastru şi Publicitate Imobiliară Ploieşti

PLOIESTI, Str. Unirii nr. 2, Cod postal 100043, Tel: (0244) 51 95 69, Fax: (0244) 59 22 95

Nr.cerere	**131207**
Ziua	**01**
Luna	**08**
Anul	**2025**

Extras de Plan Cadastral de Carte Funciară pentru Imobil număr cadastral 30853 / UAT Fulga

TEREN Extravilan
Adresa: Jud. Prahova, UAT Fulga

Comuna/Oraş/Municipiu: Fulga

Nr. cadastral	Suprafaţa măsurată	Observaţii / Referinţe
30853	5000	

* Suprafaţa este determinată in planul de proiecţie Stereo 70.

DETALII LINIARE IMOBIL

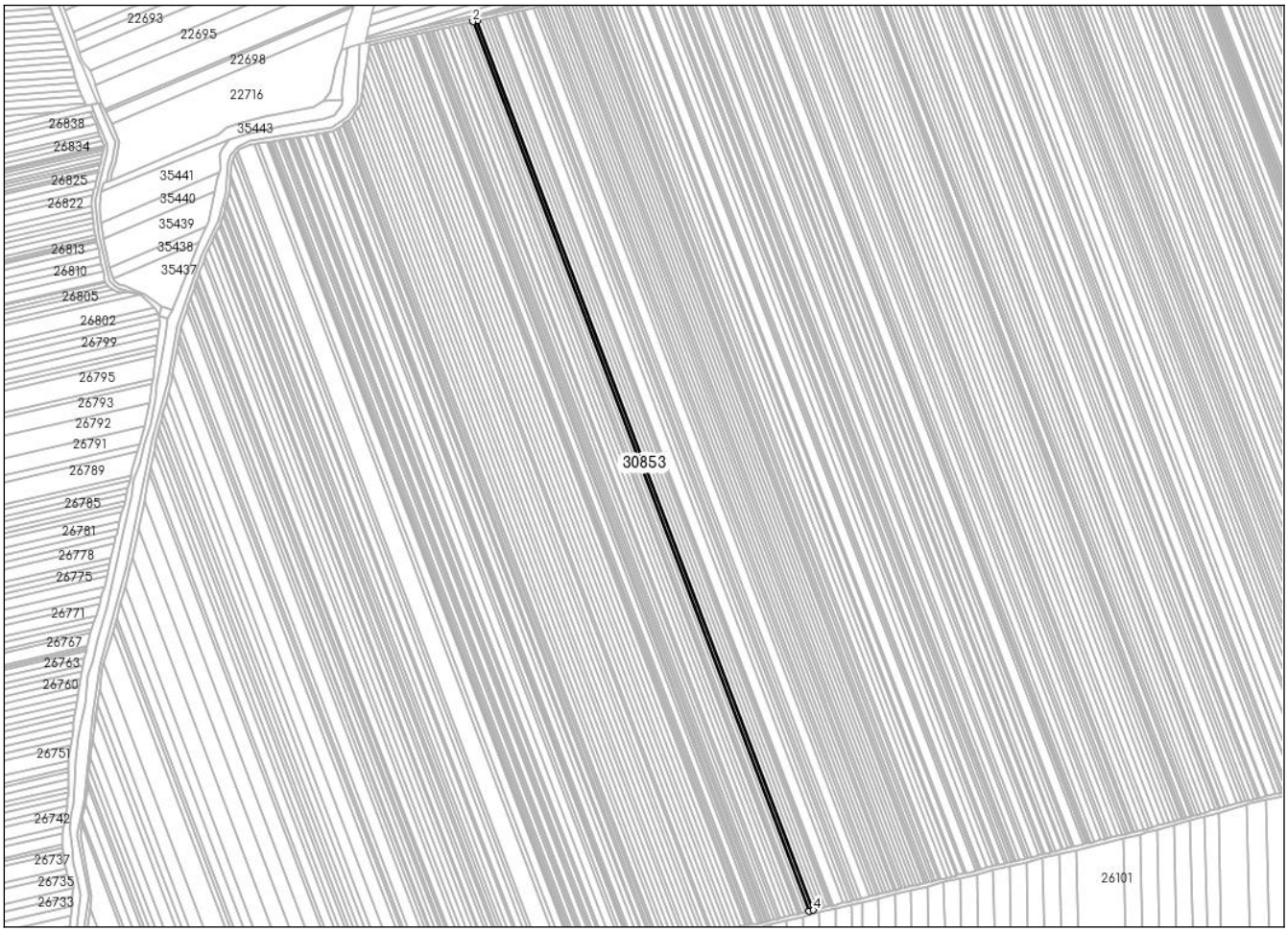

Incadrare in zonă
scara 1:10000



Date referitoare la teren

Crt	Categoria de folosință	Intra vilan	Suprafaţa (mp)	Tarla	Parcelă	Observaţii / Referinţe
1	arabil	NU	5.000	34	504/314	
	TOTAL:		**5.000**			

Date referitoare la construcţii

Crt	Numar	Destinaţie construcţie	Supraf. (mp)	Situaţie juridică	Observaţii / Referinţe
Imobilul nu are in componență construcții					

Lungime Segmente
1) Valorile lungimilor segmentelor sunt obţinute din proiecţie în plan.

Punct început	X / Y	Punct sfârşit	X / Y	Lungime segment (** (m)
1	616.070,07 383.358,457	2	616.065,378 383.357,4	4.81
2	616.065,378 383.357,4	3	616.436,725 382.375,345	1049.919
3	616.436,725 382.375,345	4	616.441,387 382.376,482	4.799
4	616.441,387 382.376,482	1	616.070,07 383.358,457	1049.834

**** Lungimile segmentelor sunt determinate în planul de proiecţie Stereo 70 şi sunt rotunjite la 1 milimetru.**
***** Distanţa dintre puncte este formată din segmente cumulate ce sunt mai mici decât valoarea 1 milimetru.**

Certific că informațiile din prezentul extras sunt conforme cu datele din planul cadastral de carte funciară al OCPI PRAHOVA la data: 04-08-2025
Situația prezentată poate face obiectul unor modificări ulterioare, in condițiile Legii cadastrului și publicității imobiliare nr. 7/1996, republicată.

Consilier/Inspector de specialitate,

Ancuța-Elena Constantin

Oficiul de Cadastru şi Publicitate Imobiliară PRAHOVA
Biroul de Cadastru şi Publicitate Imobiliară Ploieşti

Nr. cerere	131207
Ziua	01
Luna	08
Anul	2025

Cod verificare
100192385552

EXTRAS DE CARTE FUNCIARĂ
PENTRU INFORMARE

Carte Funciară Nr. 30853 Fulga

A. Partea I. Descrierea imobilului

TEREN Extravilan

Adresa: Jud. Prahova, UAT Fulga

Nr. Crt	Nr. cadastral Nr. topografic	Suprafaţa* (mp)	Observaţii / Referinţe
A1	30853	5.000	Teren neimprejmuit;

B. Partea II. Proprietari şi acte

Înscrieri privitoare la dreptul de proprietate şi alte drepturi reale		Referinţe
131207 / 01/08/2025		
Registrul Cadastral al Imobilelor (UAT Fulga); Act Normativ lg.7/1996 emis de Parlamentul Romaniei;		
B1	Se infiinteaza cartea funciara a imobilului 30853 ca urmare a finalizarii inregistrarii sistematice. Imobilul se gaseste in registrul cadastral al imobilelor sub numarul 8164.	A1
Hotarare Judecatoreasca nr. 249, din 05/03/2008 emis de JUDECATORIA MIZIL, JUDETUL PRAHOVA (SENTINTA CIVILA;);		
B2	Intabulare, drept de PROPRIETATE, dobandit prin Hotarare Judecatoreasca, cota actuala 1/1	A1
	1) **NEACŞU ŞTEFAN**	

C. Partea III. SARCINI .

Inscrieri privind dezmembrămintele dreptului de proprietate, drepturi reale de garanţie şi sarcini	Referinţe
NU SUNT	

Anexa Nr. 1 La Partea I

Teren

Nr cadastral	Suprafaţa (mp)*	Observaţii / Referinţe
30853	5.000	

* Suprafaţa este determinată in planul de proiecţie Stereo 70.

DETALII LINIARE IMOBIL

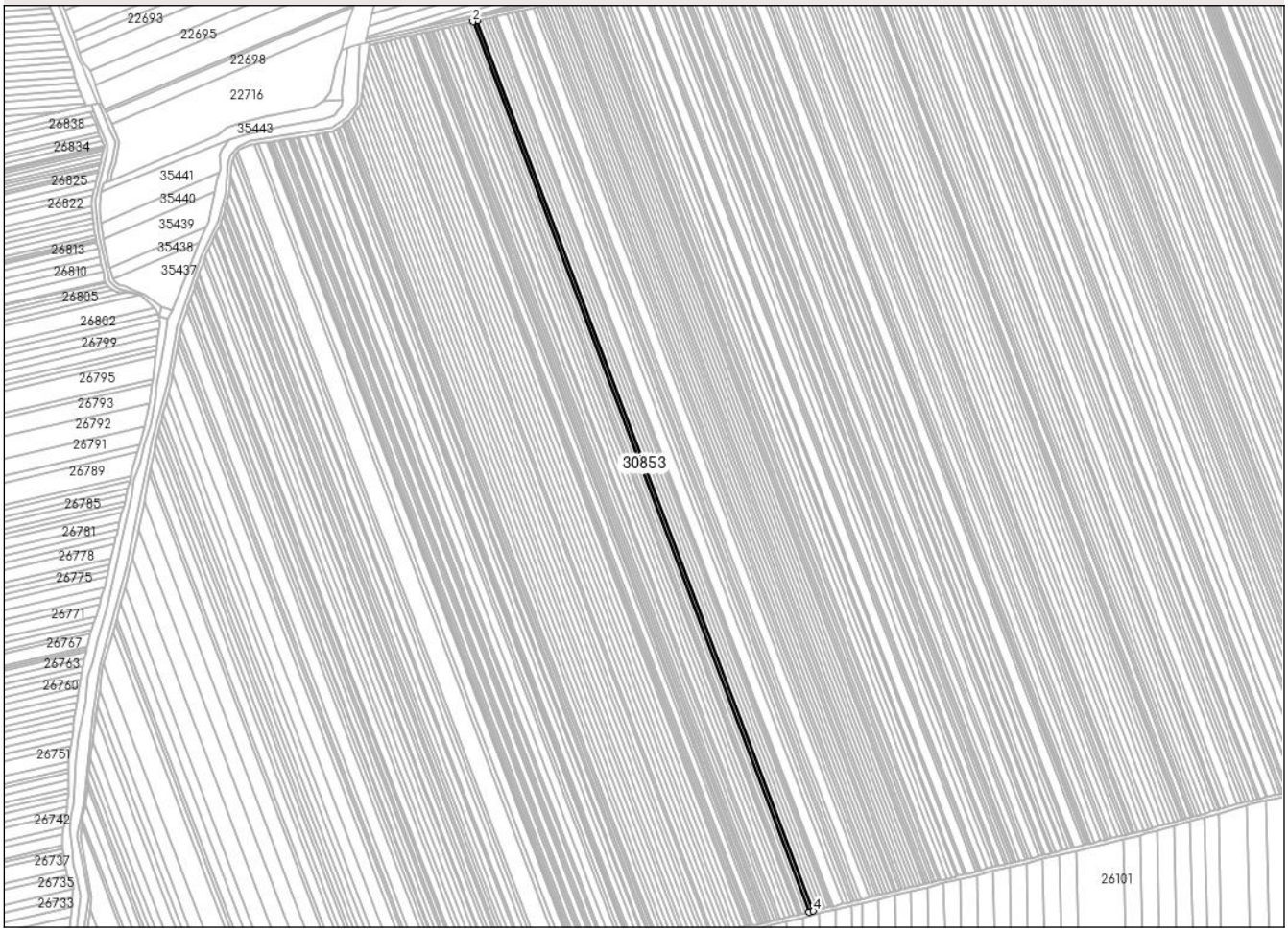

Date referitoare la teren

Nr Crt	Categorie folosinţă	Intra vilan	Suprafaţa (mp)	Tarla	Parcelă	Nr. topo	Observaţii / Referinţe
1	arabil	NU	5.000	34	504/314	-	

Lungime Segmente

1) Valorile lungimilor segmentelor sunt obţinute din proiecţie în plan.

Punct început	X / Y	Punct sfârşit	X / Y	Lungime segment (** (m)
1	616.070,07 383.358,457	2	616.065,378 383.357,4	4.81
2	616.065,378 383.357,4	3	616.436,725 382.375,345	1049.919
3	616.436,725 382.375,345	4	616.441,387 382.376,482	4.799
4	616.441,387 382.376,482	1	616.070,07 383.358,457	1049.834

**** Lungimile segmentelor sunt determinate în planul de proiecţie Stereo 70 şi sunt rotunjite la 1 milimetru.**
***** Distanţa dintre puncte este formată din segmente cumulate ce sunt mai mici decât valoarea 1 milimetru.**

Extrasul de carte funciară generat prin sistemul informatic integrat al ANCPI conține informațiile din cartea funciară active la data generării. Acesta este valabil în condițiile prevăzute de art. 7 din Legea nr. 455/2001, coroborat cu art. 3 din O.U.G. nr. 41/2016, exclusiv în mediul electronic, pentru activități și procese administrative prevăzute de legislația în vigoare. Valabilitatea poate fi extinsă și în forma fizică a documentului, fără semnătură olografă, cu acceptul expres sau procedural al instituției publice ori entității care a solicitat prezentarea acestui extras.
Verificarea corectitudinii și realității informațiilor conținute de document se poate face la adresa **www.ancpi.ro/verificare**, folosind codul de verificare online disponibil în antet. Codul de verificare este valabil 30 de zile calendaristice de la momentul generării documentului.

Data și ora generării,
04/08/2025, 13:55

Acest document se eliberează gratuit pentru proprietarii imobilelor. Pentru alți solicitanți, costul extrasului este de 25 de lei la ghișeu, respectiv 20 de lei dacă este obținut online prin platforma http://epay.ancpi.ro

Oficiul de Cadastru şi Publicitate Imobiliară PRAHOVA
Biroul de Cadastru şi Publicitate Imobiliară Ploieşti

PLOIESTI, Str. Unirii nr. 2, Cod postal 100043, Tel: (0244) 51 95 69, Fax: (0244) 59 22 95

Nr.cerere	**131206**
Ziua	**01**
Luna	**08**
Anul	**2025**

Extras de Plan Cadastral de Carte Funciară pentru Imobil număr cadastral 30852 / UAT Fulga

TEREN Extravilan
Adresa: Jud. Prahova, UAT Fulga

Comuna/Oraş/Municipiu: Fulga

Nr. cadastral	Suprafaţa măsurată	Observaţii / Referinţe
30852	3500	

* Suprafaţa este determinată in planul de proiecţie Stereo 70.

DETALII LINIARE IMOBIL

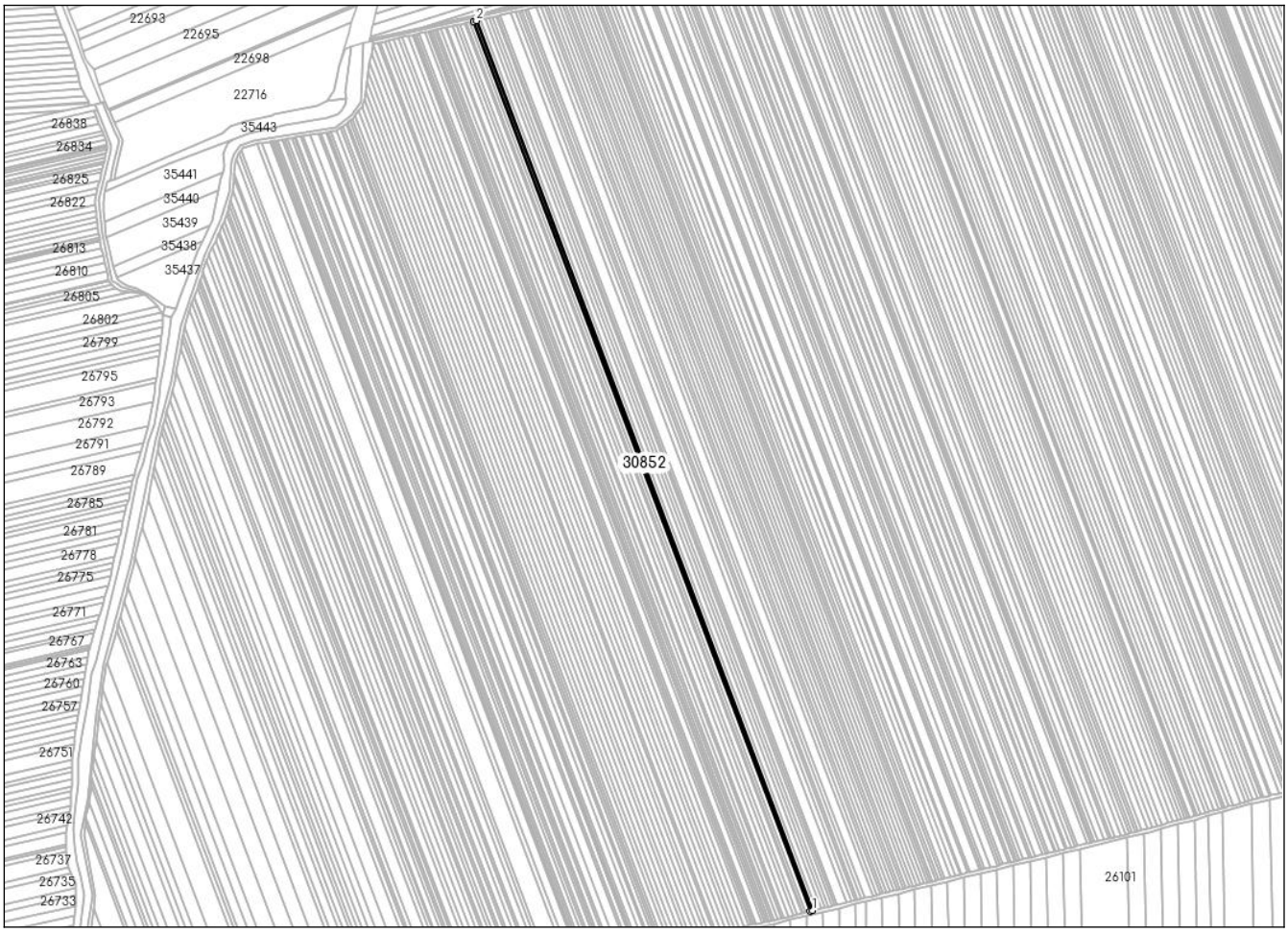

Incadrare in zonă
scara 1:10000



Date referitoare la teren

Crt	Categoria de folosință	Intra vilan	Suprafaţa (mp)	Tarla	Parcelă	Observaţii / Referinţe
1	arabil	NU	3.500	34	504/315	
	TOTAL:		**3.500**			

Date referitoare la construcţii

Crt	Numar	Destinaţie construcţie	Supraf. (mp)	Situaţie juridică	Observaţii / Referinţe
Imobilul nu are in componență construcții					

Lungime Segmente
1) Valorile lungimilor segmentelor sunt obţinute din proiecţie în plan.

Punct început	X / Y	Punct sfârşit	X / Y	Lungime segment (** (m)
1	616.436,725 382.375,345	2	616.065,378 383.357,4	1049.919
2	616.065,378 383.357,4	3	616.062,094 383.356,661	3.366
3	616.062,094 383.356,661	4	616.433,462 382.374,55	1049.979
4	616.433,462 382.374,55	1	616.436,725 382.375,345	3.358

**** Lungimile segmentelor sunt determinate în planul de proiecţie Stereo 70 şi sunt rotunjite la 1 milimetru.**
***** Distanţa dintre puncte este formată din segmente cumulate ce sunt mai mici decât valoarea 1 milimetru.**

Certific că informațiile din prezentul extras sunt conforme cu datele din planul cadastral de carte funciară al OCPI PRAHOVA la data: 04-08-2025
Situația prezentată poate face obiectul unor modificări ulterioare, in condițiile Legii cadastrului și publicității imobiliare nr. 7/1996, republicată.

Consilier/Inspector de specialitate,

Ancuța-Elena Constantin

Oficiul de Cadastru şi Publicitate Imobiliară PRAHOVA
Biroul de Cadastru şi Publicitate Imobiliară Ploieşti

Nr. cerere	131206
Ziua	01
Luna	08
Anul	2025

Cod verificare
100192385551

EXTRAS DE CARTE FUNCIARĂ
PENTRU INFORMARE

Carte Funciară Nr. 30852 Fulga

A. Partea I. Descrierea imobilului

TEREN Extravilan

Adresa: Jud. Prahova, UAT Fulga

Nr. Crt	Nr. cadastral Nr. topografic	Suprafaţa* (mp)	Observaţii / Referinţe
A1	30852	3.500	Teren neimprejmuit;

B. Partea II. Proprietari şi acte

Înscrieri privitoare la dreptul de proprietate şi alte drepturi reale		Referinţe
131206 / 01/08/2025		
Registrul Cadastral al Imobilelor (UAT Fulga); Act Normativ lg.7/1996 emis de Parlamentul Romaniei;		
B1	Se infiinteaza cartea funciara a imobilului 30852 ca urmare a finalizarii inregistrarii sistematice. Imobilul se gaseste in registrul cadastral al imobilelor sub numarul 8163.	A1
Act Administrativ nr. 79571, din 13/05/1999 emis de CJSDPAT PRAHOVA (TITLU DE PROPRIETATE;);		
B2	Intabulare, drept de PROPRIETATE, dobandit prin Reconstituire, cota actuala 1/1	A1
	1) **ANDREI MARIA** 2) **DUMITRACHE NICOLAE** 3) **DUMITRACHE ANICA**	

C. Partea III. SARCINI .

Inscrieri privind dezmembrămintele dreptului de proprietate, drepturi reale de garanţie şi sarcini	Referinţe
NU SUNT	

Anexa Nr. 1 La Partea I

Teren

Nr cadastral	Suprafaţa (mp)*	Observaţii / Referinţe
30852	3.500	

* Suprafaţa este determinată in planul de proiecţie Stereo 70.

DETALII LINIARE IMOBIL

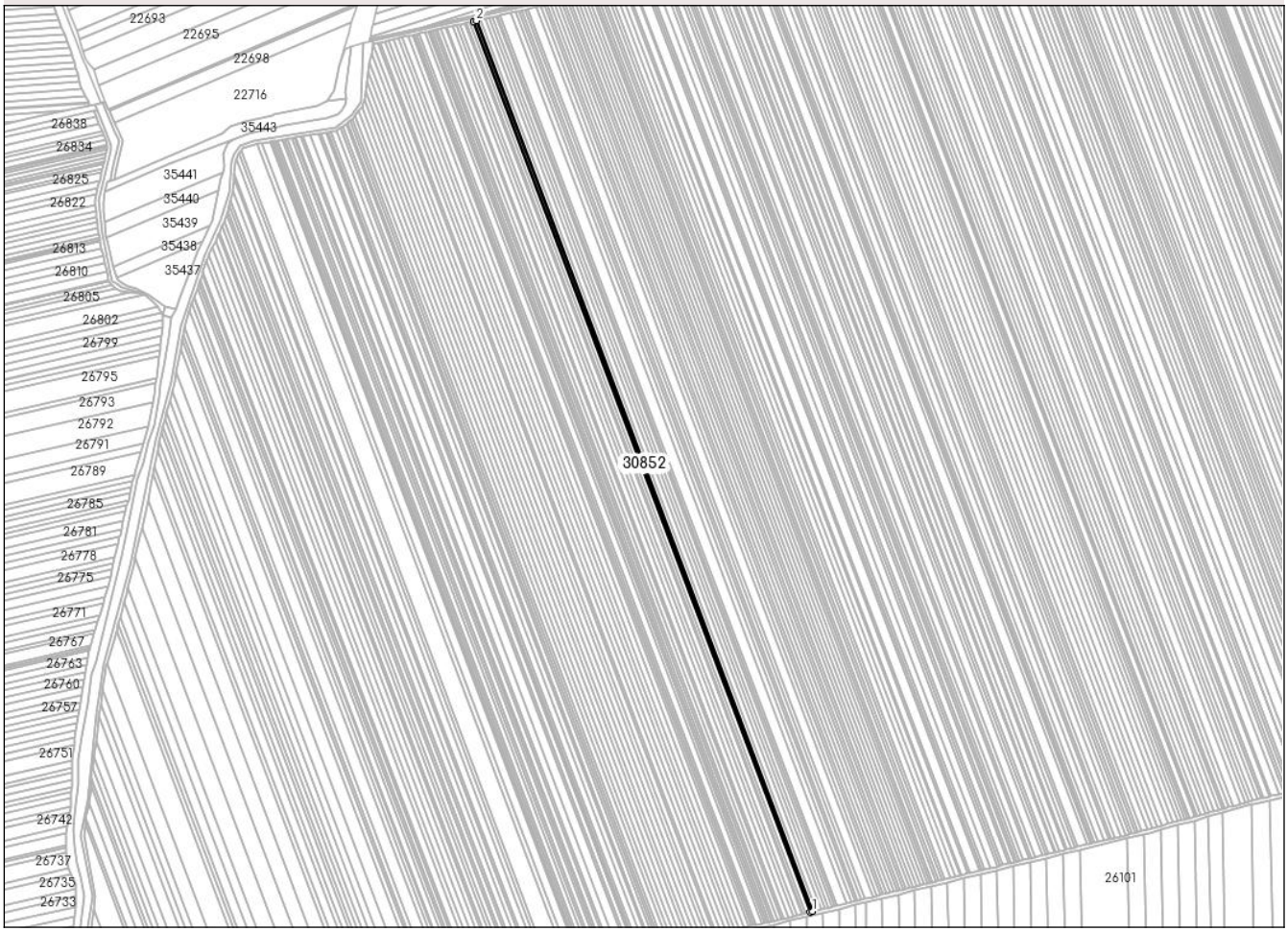

Date referitoare la teren

Nr Crt	Categorie folosinţă	Intra vilan	Suprafaţa (mp)	Tarla	Parcelă	Nr. topo	Observaţii / Referinţe
1	arabil	NU	3.500	34	504/315	-	

Lungime Segmente

1) Valorile lungimilor segmentelor sunt obţinute din proiecţie în plan.

Punct început	X / Y	Punct sfârşit	X / Y	Lungime segment (** (m)
1	616.436,725 382.375,345	2	616.065,378 383.357,4	1049.919
2	616.065,378 383.357,4	3	616.062,094 383.356,661	3.366
3	616.062,094 383.356,661	4	616.433,462 382.374,55	1049.979
4	616.433,462 382.374,55	1	616.436,725 382.375,345	3.358

**** Lungimile segmentelor sunt determinate în planul de proiecţie Stereo 70 şi sunt rotunjite la 1 milimetru.**
***** Distanţa dintre puncte este formată din segmente cumulate ce sunt mai mici decât valoarea 1 milimetru.**

Extrasul de carte funciară generat prin sistemul informatic integrat al ANCPI conține informațiile din cartea funciară active la data generării. Acesta este valabil în condițiile prevăzute de art. 7 din Legea nr. 455/2001, coroborat cu art. 3 din O.U.G. nr. 41/2016, exclusiv în mediul electronic, pentru activități și procese administrative prevăzute de legislația în vigoare. Valabilitatea poate fi extinsă și în forma fizică a documentului, fără semnătură olografă, cu acceptul expres sau procedural al instituției publice ori entității care a solicitat prezentarea acestui extras.
Verificarea corectitudinii și realității informațiilor conținute de document se poate face la adresa **www.ancpi.ro/verificare**, folosind codul de verificare online disponibil în antet. Codul de verificare este valabil 30 de zile calendaristice de la momentul generării documentului.

Data și ora generării,
04/08/2025, 13:55

Acest document se eliberează gratuit pentru proprietarii imobilelor. Pentru alți solicitanți, costul extrasului este de 25 de lei la ghișeu, respectiv 20 de lei dacă este obținut online prin platforma http://epay.ancpi.ro

ANCPI
AGENȚIA NAȚIONALĂ DE CADASTRU ȘI PUBLICITATE IMOBILIARĂ

Oficiul de Cadastru şi Publicitate Imobiliară PRAHOVA
Biroul de Cadastru şi Publicitate Imobiliară Ploiești

PLOIESTI, Str. Unirii nr. 2, Cod postal 100043, Tel: (0244) 51 95 69, Fax: (0244) 59 22 95

Nr.cerere	**131205**
Ziua	**01**
Luna	**08**
Anul	**2025**

Extras de Plan Cadastral de Carte Funciară pentru Imobil număr cadastral 30851 / UAT Fulga

TEREN Extravilan
Adresa: Jud. Prahova, UAT Fulga

Comuna/Oraş/Municipiu: Fulga

Nr. cadastral	Suprafața măsurată	Observaţii / Referinţe
30851	5000	

* Suprafaţa este determinată in planul de proiecţie Stereo 70.

DETALII LINIARE IMOBIL

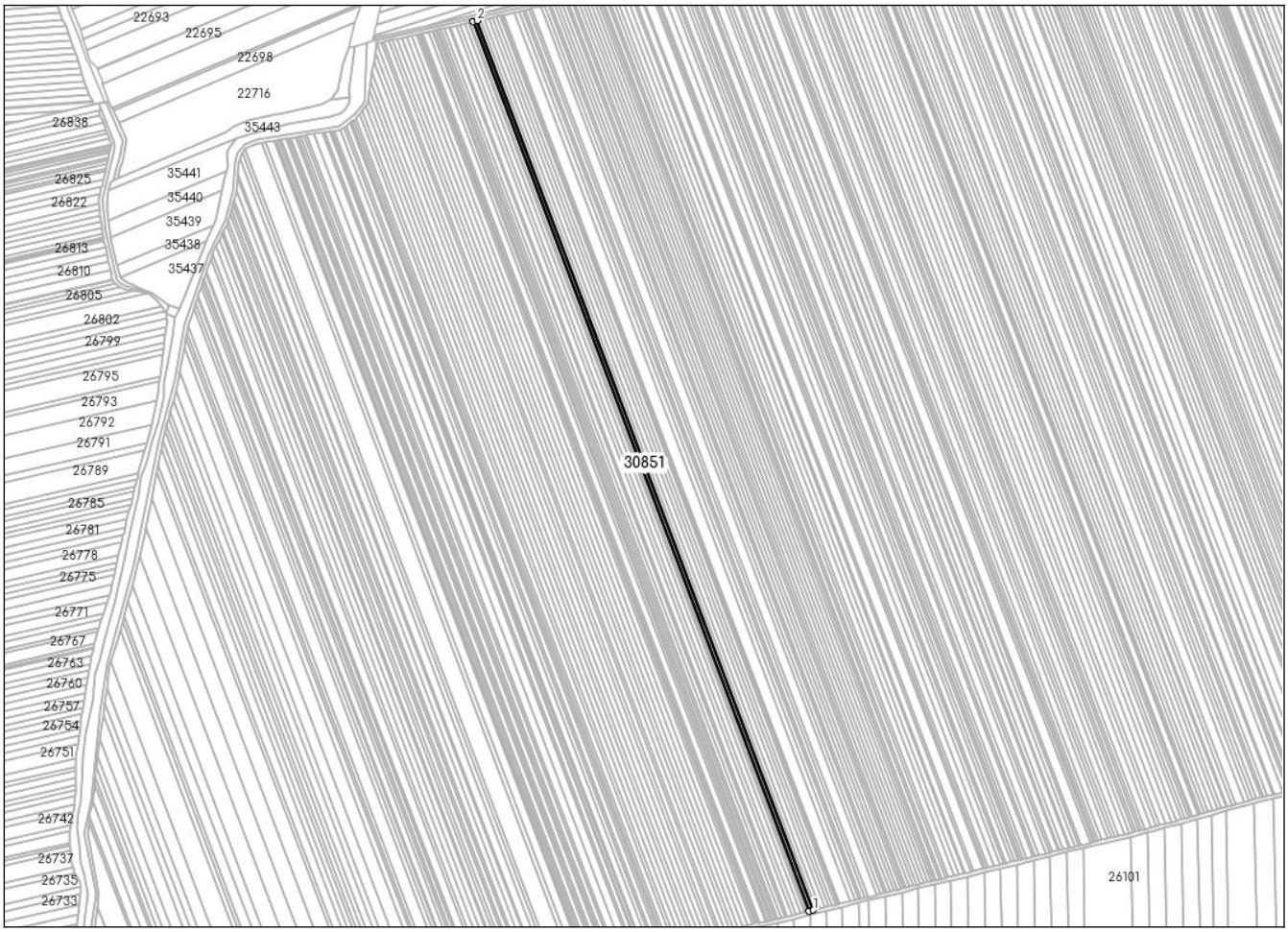

Incadrare in zonă
scara 1:10000



Date referitoare la teren

Crt	Categoria de folosință	Intra vilan	Suprafaţa (mp)	Tarla	Parcelă	Observaţii / Referinţe
1	arabil	NU	5.000	34	504/316	
	TOTAL:		**5.000**			

Date referitoare la construcţii

Crt	Numar	Destinaţie construcţie	Supraf. (mp)	Situaţie juridică	Observaţii / Referinţe
Imobilul nu are in componență construcții					

Lungime Segmente
1) Valorile lungimilor segmentelor sunt obţinute din proiecţie în plan.

Punct început	X / Y	Punct sfârşit	X / Y	Lungime segment (** (m)
1	616.433,462 382.374,55	2	616.062,094 383.356,661	1049.979
2	616.062,094 383.356,661	3	616.057,403 383.355,604	4.809
3	616.057,403 383.355,604	4	616.428,801 382.373,413	1050.065
4	616.428,801 382.373,413	1	616.433,462 382.374,55	4.798

**** Lungimile segmentelor sunt determinate în planul de proiecţie Stereo 70 şi sunt rotunjite la 1 milimetru.**
***** Distanţa dintre puncte este formată din segmente cumulate ce sunt mai mici decât valoarea 1 milimetru.**

Certific că informațiile din prezentul extras sunt conforme cu datele din planul cadastral de carte funciară al OCPI PRAHOVA la data: 04-08-2025
Situația prezentată poate face obiectul unor modificări ulterioare, in condițiile Legii cadastrului și publicității imobiliare nr. 7/1996, republicată.

Consilier/Inspector de specialitate,

Ancuța-Elena Constantin

Oficiul de Cadastru şi Publicitate Imobiliară PRAHOVA
Biroul de Cadastru şi Publicitate Imobiliară Ploieşti

Nr. cerere	131205
Ziua	01
Luna	08
Anul	2025

Cod verificare
100192385550

EXTRAS DE CARTE FUNCIARĂ
PENTRU INFORMARE

Carte Funciară Nr. 30851 Fulga

A. Partea I. Descrierea imobilului

TEREN Extravilan

Adresa: Jud. Prahova, UAT Fulga

Nr. Crt	Nr. cadastral Nr. topografic	Suprafaţa* (mp)	Observaţii / Referinţe
A1	30851	5.000	Teren neimprejmuit;

B. Partea II. Proprietari şi acte

Înscrieri privitoare la dreptul de proprietate şi alte drepturi reale		Referinţe
131205 / 01/08/2025		
Registrul Cadastral al Imobilelor (UAT Fulga); Act Normativ lg.7/1996 emis de Parlamentul Romaniei;		
B1	Se infiinteaza cartea funciara a imobilului 30851 ca urmare a finalizarii inregistrarii sistematice. Imobilul se gaseste in registrul cadastral al imobilelor sub numarul 8162.	A1
Act Administrativ nr. 78204, din 08/09/1998 emis de CJSDPAT PRAHOVA (TITLU DE PROPRIETATE;);		
B2	Intabulare, drept de PROPRIETATE, dobandit prin Reconstituire, cota actuala 1/1	A1
	1) **GHITĂ CONSTANTIN** 2) **SCARLAT MARIN** 3) **COJOCARU SPIRICA** 4) **DRĂGHICI NICULINA** 5) **ZAHARIA PAUNA** 6) **GHITĂ MARIN** 7) **COSTEA MARIA**	

C. Partea III. SARCINI .

Inscrieri privind dezmembrămintele dreptului de proprietate, drepturi reale de garanţie şi sarcini	Referinţe
NU SUNT	

Anexa Nr. 1 La Partea I

Teren

Nr cadastral	Suprafaţa (mp)*	Observaţii / Referinţe
30851	5.000	

* Suprafaţa este determinată in planul de proiecţie Stereo 70.

DETALII LINIARE IMOBIL

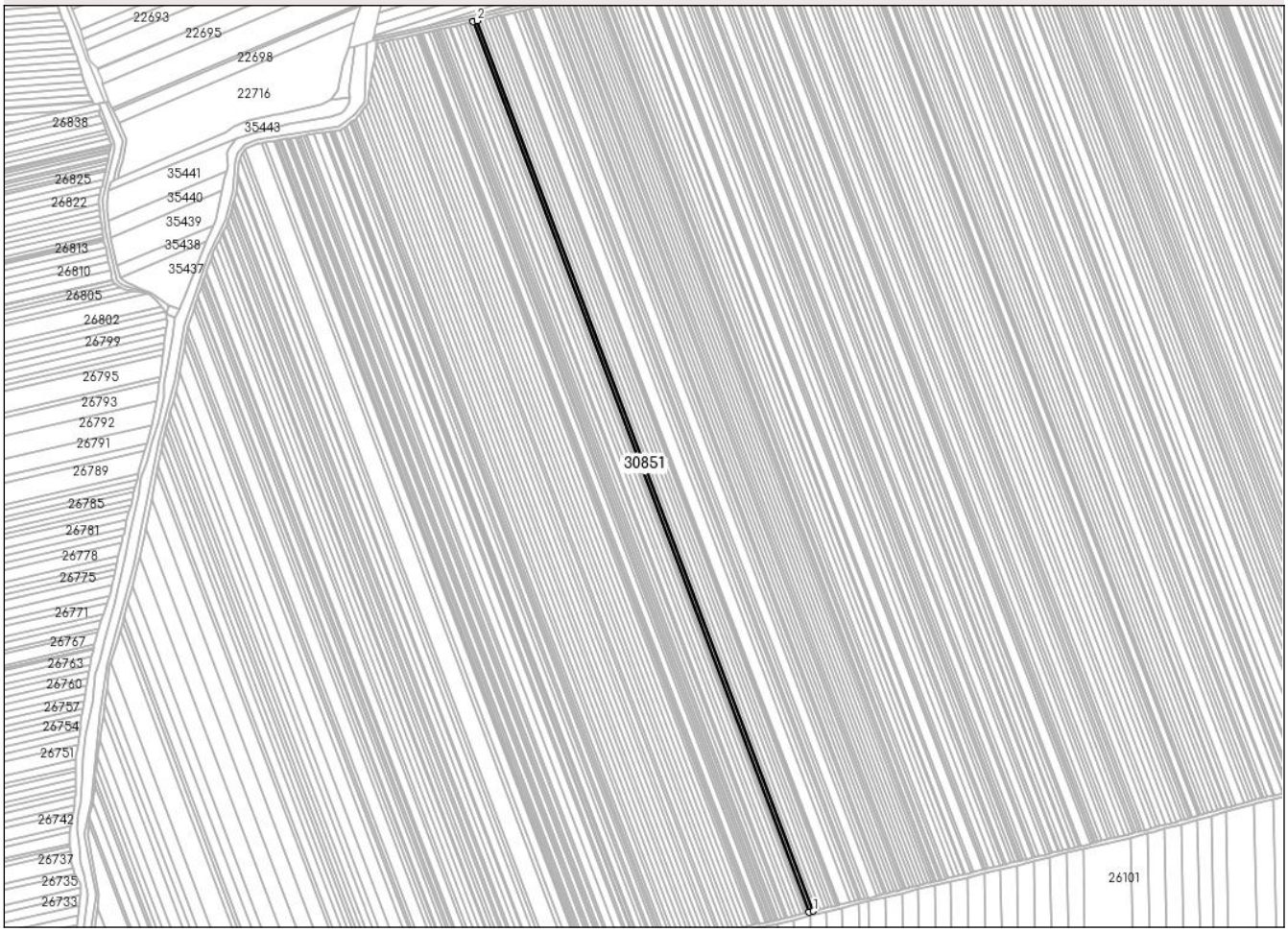

Date referitoare la teren

Nr Crt	Categorie folosinţă	Intra vilan	Suprafaţa (mp)	Tarla	Parcelă	Nr. topo	Observaţii / Referinţe
1	arabil	NU	5.000	34	504/316	-	

Lungime Segmente

1) Valorile lungimilor segmentelor sunt obţinute din proiecţie în plan.

Punct început	X / Y	Punct sfârşit	X / Y	Lungime segment (** (m)
1	616.433,462 382.374,55	2	616.062,094 383.356,661	1049.979
2	616.062,094 383.356,661	3	616.057,403 383.355,604	4.809
3	616.057,403 383.355,604	4	616.428,801 382.373,413	1050.065
4	616.428,801 382.373,413	1	616.433,462 382.374,55	4.798

**** Lungimile segmentelor sunt determinate în planul de proiecţie Stereo 70 şi sunt rotunjite la 1 milimetru.**
***** Distanţa dintre puncte este formată din segmente cumulate ce sunt mai mici decât valoarea 1 milimetru.**

Extrasul de carte funciară generat prin sistemul informatic integrat al ANCPI conține informațiile din cartea funciară active la data generării. Acesta este valabil în condițiile prevăzute de art. 7 din Legea nr. 455/2001, coroborat cu art. 3 din O.U.G. nr. 41/2016, exclusiv în mediul electronic, pentru activități și procese administrative prevăzute de legislația în vigoare. Valabilitatea poate fi extinsă și în forma fizică a documentului, fără semnătură olografă, cu acceptul expres sau procedural al instituției publice ori entității care a solicitat prezentarea acestui extras.
Verificarea corectitudinii și realității informațiilor conținute de document se poate face la adresa **www.ancpi.ro/verificare**, folosind codul de verificare online disponibil în antet. Codul de verificare este valabil 30 de zile calendaristice de la momentul generării documentului.

Data și ora generării,
04/08/2025, 13:55

Acest document se eliberează gratuit pentru proprietarii imobilelor. Pentru alți solicitanți, costul extrasului este de 25 de lei la ghișeu, respectiv 20 de lei dacă este obținut online prin platforma http://epay.ancpi.ro

ANCPI
AGENȚIA NAȚIONALĂ DE CADASTRU ȘI PUBLICITATE IMOBILIARĂ

Oficiul de Cadastru şi Publicitate Imobiliară PRAHOVA
Biroul de Cadastru şi Publicitate Imobiliară Ploiești

PLOIESTI, Str. Unirii nr. 2, Cod postal 100043, Tel: (0244) 51 95 69, Fax: (0244) 59 22 95

Nr.cerere	**131204**
Ziua	**01**
Luna	**08**
Anul	**2025**

Extras de Plan Cadastral de Carte Funciară pentru Imobil număr cadastral 30850 / UAT Fulga

TEREN Extravilan
Adresa: Jud. Prahova, UAT Fulga

Comuna/Oraş/Municipiu: Fulga

Nr. cadastral	Suprafața măsurată	Observaţii / Referinţe
30850	3000	Teren la dispozitia comisiei locale de fond funciar conform art. 13, alin. 14 din legea 7/1996.

* Suprafaţa este determinată in planul de proiecţie Stereo 70.

DETALII LINIARE IMOBIL

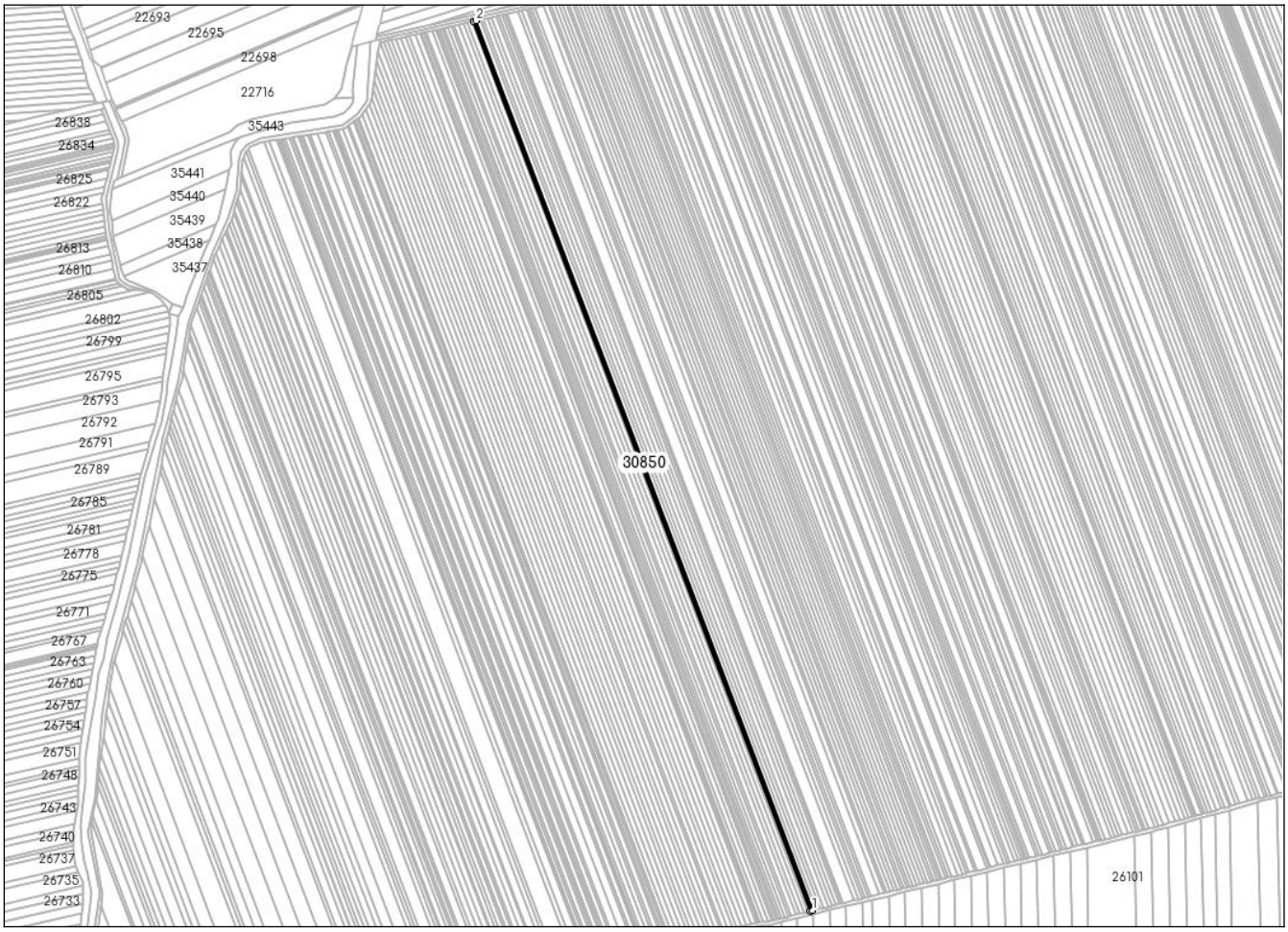

Incadrare in zonă
scara 1:10000



Date referitoare la teren

Crt	Categoria de folosință	Intra vilan	Suprafaţa (mp)	Tarla	Parcelă	Observaţii / Referinţe
1	arabil	NU	3.000	34	504/317	
	TOTAL:		**3.000**			

Date referitoare la construcţii

Crt	Numar	Destinaţie construcţie	Supraf. (mp)	Situaţie juridică	Observaţii / Referinţe
Imobilul nu are in componență construcții					

Lungime Segmente
1) Valorile lungimilor segmentelor sunt obţinute din proiecţie în plan.

Punct început	X / Y	Punct sfârşit	X / Y	Lungime segment (** (m)
1	616.428,801 382.373,413	2	616.057,403 383.355,604	1050.065
2	616.057,403 383.355,604	3	616.054,588 383.354,97	2.886
3	616.054,588 383.354,97	4	616.426,005 382.372,731	1050.116
4	616.426,005 382.372,731	1	616.428,801 382.373,413	2.878

**** Lungimile segmentelor sunt determinate în planul de proiecţie Stereo 70 şi sunt rotunjite la 1 milimetru.**
***** Distanţa dintre puncte este formată din segmente cumulate ce sunt mai mici decât valoarea 1 milimetru.**

Certific că informațiile din prezentul extras sunt conforme cu datele din planul cadastral de carte funciară al OCPI PRAHOVA la data: 04-08-2025
Situația prezentată poate face obiectul unor modificări ulterioare, in condițiile Legii cadastrului și publicității imobiliare nr. 7/1996, republicată.

Consilier/Inspector de specialitate,

Ancuța-Elena Constantin

Oficiul de Cadastru şi Publicitate Imobiliară PRAHOVA
Biroul de Cadastru şi Publicitate Imobiliară Ploieşti

Nr. cerere	131204
Ziua	01
Luna	08
Anul	2025

Cod verificare
100192385549

EXTRAS DE CARTE FUNCIARĂ
PENTRU INFORMARE

Carte Funciară Nr. 30850 Fulga

A. Partea I. Descrierea imobilului

TEREN Extravilan

Adresa: Jud. Prahova, UAT Fulga

Nr. Crt	Nr. cadastral Nr. topografic	Suprafaţa* (mp)	Observaţii / Referinţe
A1	30850	3.000	Teren neimprejmuit; Teren la dispozitia comisiei locale de fond funciar conform art. 13, alin. 14 din legea 7/1996.

B. Partea II. Proprietari şi acte

Înscrieri privitoare la dreptul de proprietate şi alte drepturi reale		Referinţe
131204 / 01/08/2025		
Registrul Cadastral al Imobilelor (UAT Fulga); Act Normativ lg.7/1996 emis de Parlamentul Romaniei;		
B1	Se infiinteaza cartea funciara a imobilului 30850 ca urmare a finalizarii inregistrarii sistematice. Imobilul se gaseste in registrul cadastral al imobilelor sub numarul 8161.	A1
Act Normativ nr. 7, din 13/03/1996 emis de PARLAMENTUL ROMÂNIEI (LEGE; ,art.13);		
B2	Se notează mențiunea proprietar neidentificat	A1

C. Partea III. SARCINI .

Inscrieri privind dezmembrămintele dreptului de proprietate, drepturi reale de garanţie şi sarcini	Referinţe
NU SUNT	

Anexa Nr. 1 La Partea I

Teren

Nr cadastral	Suprafaţa (mp)*	Observaţii / Referinţe
30850	3.000	Teren la dispozitia comisiei locale de fond funciar conform art. 13, alin. 14 din legea 7/1996.

* Suprafaţa este determinată in planul de proiecţie Stereo 70.

DETALII LINIARE IMOBIL

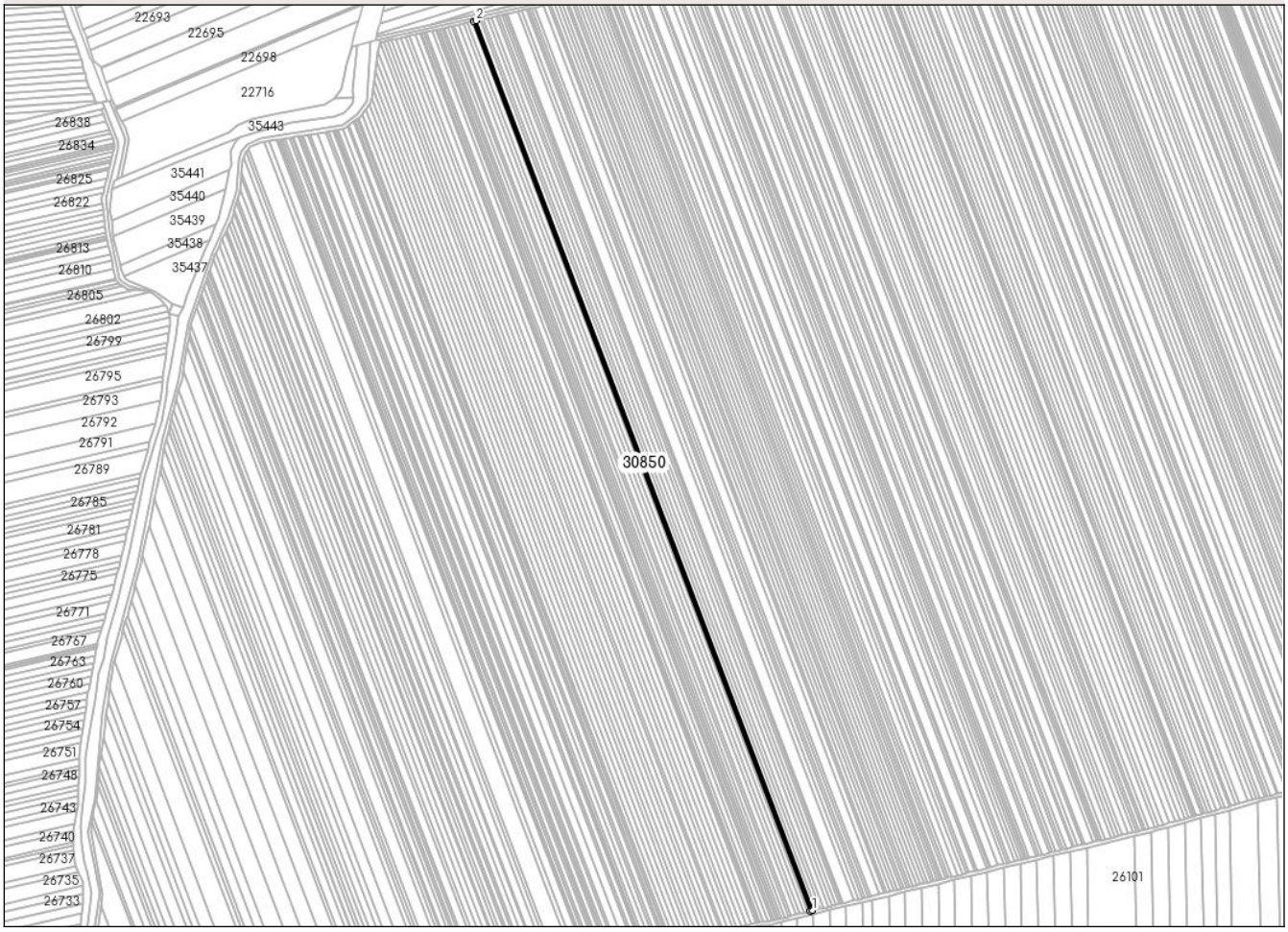

Date referitoare la teren

Nr Crt	Categorie folosinţă	Intra vilan	Suprafaţa (mp)	Tarla	Parcelă	Nr. topo	Observaţii / Referinţe
1	arabil	NU	3.000	34	504/317	-	

Lungime Segmente

1) Valorile lungimilor segmentelor sunt obţinute din proiecţie în plan.

Punct început	X / Y	Punct sfârşit	X / Y	Lungime segment (** (m)
1	616.428,801 382.373,413	2	616.057,403 383.355,604	1050.065
2	616.057,403 383.355,604	3	616.054,588 383.354,97	2.886
3	616.054,588 383.354,97	4	616.426,005 382.372,731	1050.116
4	616.426,005 382.372,731	1	616.428,801 382.373,413	2.878

**** Lungimile segmentelor sunt determinate în planul de proiecţie Stereo 70 şi sunt rotunjite la 1 milimetru.**
***** Distanţa dintre puncte este formată din segmente cumulate ce sunt mai mici decât valoarea 1 milimetru.**

Extrasul de carte funciară generat prin sistemul informatic integrat al ANCPI conține informațiile din cartea funciară active la data generării. Acesta este valabil în condițiile prevăzute de art. 7 din Legea nr. 455/2001, coroborat cu art. 3 din O.U.G. nr. 41/2016, exclusiv în mediul electronic, pentru activități și procese administrative prevăzute de legislația în vigoare. Valabilitatea poate fi extinsă și în forma fizică a documentului, fără semnătură olografă, cu acceptul expres sau procedural al instituției publice ori entității care a solicitat prezentarea acestui extras.
Verificarea corectitudinii și realității informațiilor conținute de document se poate face la adresa **www.ancpi.ro/verificare**, folosind codul de verificare online disponibil în antet. Codul de verificare este valabil 30 de zile calendaristice de la momentul generării documentului.

Data și ora generării,
04/08/2025, 13:55

Acest document se eliberează gratuit pentru proprietarii imobilelor. Pentru alți solicitanți, costul extrasului este de 25 de lei la ghișeu, respectiv 20 de lei dacă este obținut online prin platforma http://epay.ancpi.ro

Oficiul de Cadastru şi Publicitate Imobiliară PRAHOVA
Biroul de Cadastru şi Publicitate Imobiliară Ploieşti

PLOIESTI, Str. Unirii nr. 2, Cod postal 100043, Tel: (0244) 51 95 69, Fax: (0244) 59 22 95

Nr.cerere	**131203**
Ziua	**01**
Luna	**08**
Anul	**2025**

Extras de Plan Cadastral de Carte Funciară pentru Imobil număr cadastral 30849 / UAT Fulga

TEREN Extravilan
Adresa: Jud. Prahova, UAT Fulga

Comuna/Oraş/Municipiu: Fulga

Nr. cadastral	Suprafaţa măsurată	Observaţii / Referinţe
30849	5000	

* Suprafaţa este determinată in planul de proiecţie Stereo 70.

DETALII LINIARE IMOBIL

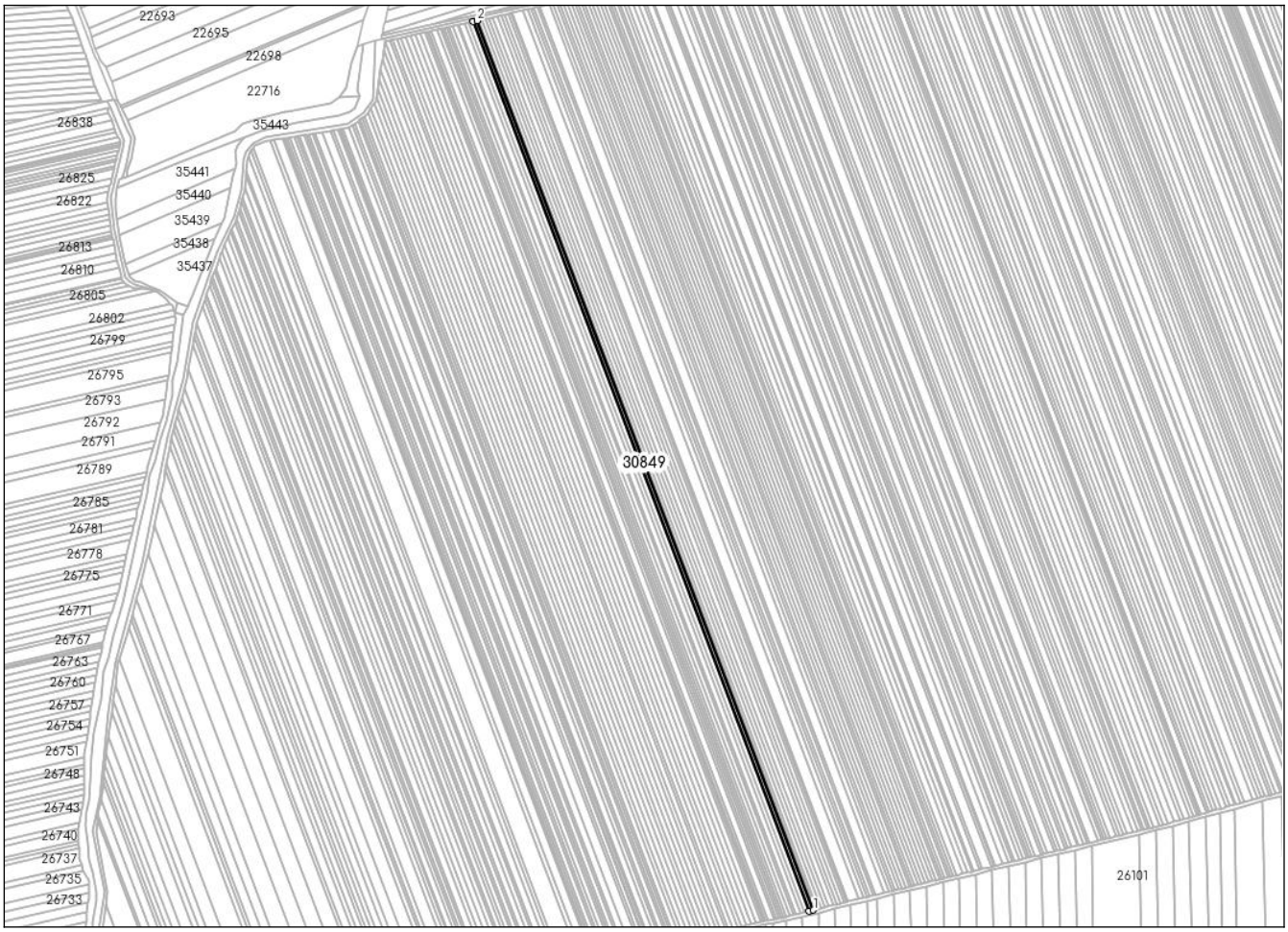

Incadrare in zonă
scara 1:10000



Date referitoare la teren

Crt	Categoria de folosință	Intra vilan	Suprafaţa (mp)	Tarla	Parcelă	Observaţii / Referinţe
1	arabil	NU	5.000	34	504/318	
	TOTAL:		**5.000**			

Date referitoare la construcţii

Crt	Numar	Destinaţie construcţie	Supraf. (mp)	Situaţie juridică	Observaţii / Referinţe
Imobilul nu are in componență construcții					

Lungime Segmente
1) Valorile lungimilor segmentelor sunt obţinute din proiecţie în plan.

Punct început	X / Y	Punct sfârşit	X / Y	Lungime segment (** (m)
1	616.424,14 382.372,277	2	616.052,712 383.354,548	1050.15
2	616.052,712 383.354,548	3	616.048,021 383.353,491	4.809
3	616.048,021 383.353,491	4	616.419,48 382.371,14	1050.236
4	616.419,48 382.371,14	1	616.424,14 382.372,277	4.797

**** Lungimile segmentelor sunt determinate în planul de proiecţie Stereo 70 şi sunt rotunjite la 1 milimetru.**
***** Distanţa dintre puncte este formată din segmente cumulate ce sunt mai mici decât valoarea 1 milimetru.**

Certific că informațiile din prezentul extras sunt conforme cu datele din planul cadastral de carte funciară al OCPI PRAHOVA la data: 04-08-2025
Situația prezentată poate face obiectul unor modificări ulterioare, in condițiile Legii cadastrului și publicității imobiliare nr. 7/1996, republicată.

Consilier/Inspector de specialitate,

Ancuța-Elena Constantin

Oficiul de Cadastru şi Publicitate Imobiliară PRAHOVA
Biroul de Cadastru şi Publicitate Imobiliară Ploieşti

Nr. cerere	131203
Ziua	01
Luna	08
Anul	2025

Cod verificare
100192385548

EXTRAS DE CARTE FUNCIARĂ
PENTRU INFORMARE

Carte Funciară Nr. 30849 Fulga

A. Partea I. Descrierea imobilului

TEREN Extravilan

Adresa: Jud. Prahova, UAT Fulga

Nr. Crt	Nr. cadastral Nr. topografic	Suprafaţa* (mp)	Observaţii / Referinţe
A1	30849	5.000	Teren neimprejmuit;

B. Partea II. Proprietari şi acte

Înscrieri privitoare la dreptul de proprietate şi alte drepturi reale		Referinţe
131203 / 01/08/2025		
Registrul Cadastral al Imobilelor (UAT Fulga); Act Normativ lg.7/1996 emis de Parlamentul Romaniei;		
B1	Se infiinteaza cartea funciara a imobilului 30849 ca urmare a finalizarii inregistrarii sistematice. Imobilul se gaseste in registrul cadastral al imobilelor sub numarul 8160.	A1
Act Notarial nr. 9, din 18/01/2008 emis de BNP MARIA CALIN (CERTIFICAT DE MOSTENITOR;);		
B2	Intabulare, drept de PROPRIETATE, dobandit prin Succesiune, cota actuala 3/4	A1
	1) **NEACSU ALECSANDRU**	
Act Notarial nr. 105, din 25/04/2019 emis de BIN CALIN MARIA (CERTIFICAT DE MOSTENITOR;);		
B3	Intabulare, drept de PROPRIETATE, dobandit prin Succesiune, cota actuala 1/4	A1
	1) **NEACSU ALECSANDRU**	

C. Partea III. SARCINI .

Inscrieri privind dezmembrămintele dreptului de proprietate, drepturi reale de garanţie şi sarcini	Referinţe
NU SUNT	

Anexa Nr. 1 La Partea I

Teren

Nr cadastral	Suprafaţa (mp)*	Observaţii / Referinţe
30849	5.000	

* Suprafaţa este determinată in planul de proiecţie Stereo 70.

DETALII LINIARE IMOBIL



Date referitoare la teren

Nr Crt	Categorie folosinţă	Intra vilan	Suprafaţa (mp)	Tarla	Parcelă	Nr. topo	Observaţii / Referinţe
1	arabil	NU	5.000	34	504/318	-	

Lungime Segmente

1) Valorile lungimilor segmentelor sunt obţinute din proiecţie în plan.

Punct început	X / Y	Punct sfârşit	X / Y	Lungime segment (** (m)
1	616.424,14 382.372,277	2	616.052,712 383.354,548	1050.15
2	616.052,712 383.354,548	3	616.048,021 383.353,491	4.809
3	616.048,021 383.353,491	4	616.419,48 382.371,14	1050.236
4	616.419,48 382.371,14	1	616.424,14 382.372,277	4.797

**** Lungimile segmentelor sunt determinate în planul de proiecţie Stereo 70 şi sunt rotunjite la 1 milimetru.**
***** Distanţa dintre puncte este formată din segmente cumulate ce sunt mai mici decât valoarea 1 milimetru.**

Extrasul de carte funciară generat prin sistemul informatic integrat al ANCPI conține informațiile din cartea funciară active la data generării. Acesta este valabil în condițiile prevăzute de art. 7 din Legea nr. 455/2001, coroborat cu art. 3 din O.U.G. nr. 41/2016, exclusiv în mediul electronic, pentru activități și procese administrative prevăzute de legislația în vigoare. Valabilitatea poate fi extinsă și în forma fizică a documentului, fără semnătură olografă, cu acceptul expres sau procedural al instituției publice ori entității care a solicitat prezentarea acestui extras.
Verificarea corectitudinii și realității informațiilor conținute de document se poate face la adresa **www.ancpi.ro/verificare**, folosind codul de verificare online disponibil în antet. Codul de verificare este valabil 30 de zile calendaristice de la momentul generării documentului.

Data și ora generării,
04/08/2025, 13:55

Acest document se eliberează gratuit pentru proprietarii imobilelor. Pentru alți solicitanți, costul extrasului este de 25 de lei la ghișeu, respectiv 20 de lei dacă este obținut online prin platforma http://epay.ancpi.ro

Oficiul de Cadastru şi Publicitate Imobiliară PRAHOVA
Biroul de Cadastru şi Publicitate Imobiliară Ploieşti

PLOIESTI, Str. Unirii nr. 2, Cod postal 100043, Tel: (0244) 51 95 69, Fax: (0244) 59 22 95

Nr.cerere	**131202**
Ziua	**01**
Luna	**08**
Anul	**2025**

Extras de Plan Cadastral de Carte Funciară pentru Imobil număr cadastral 30848 / UAT Fulga

TEREN Extravilan
Adresa: Jud. Prahova, UAT Fulga

Comuna/Oraş/Municipiu: Fulga

Nr. cadastral	Suprafaţa măsurată	Observaţii / Referinţe
30848	5000	

* Suprafaţa este determinată in planul de proiecţie Stereo 70.

DETALII LINIARE IMOBIL



Incadrare in zonă
scara 1:10000



Date referitoare la teren

Crt	Categoria de folosință	Intra vilan	Suprafaţa (mp)	Tarla	Parcelă	Observaţii / Referinţe
1	arabil	NU	5.000	34	504/319	
	TOTAL:		**5.000**			

Date referitoare la construcţii

Crt	Numar	Destinaţie construcţie	Supraf. (mp)	Situaţie juridică	Observaţii / Referinţe
Imobilul nu are in componență construcții					

Lungime Segmente
1) Valorile lungimilor segmentelor sunt obţinute din proiecţie în plan.

Punct început	X / Y	Punct sfârşit	X / Y	Lungime segment (** (m)
1	616.419,48 382.371,14	2	616.048,021 383.353,491	1050.236
2	616.048,021 383.353,491	3	616.043,331 383.352,435	4.807
3	616.043,331 383.352,435	4	616.414,82 382.370,004	1050.321
4	616.414,82 382.370,004	1	616.419,48 382.371,14	4.796

**** Lungimile segmentelor sunt determinate în planul de proiecţie Stereo 70 şi sunt rotunjite la 1 milimetru.**
***** Distanţa dintre puncte este formată din segmente cumulate ce sunt mai mici decât valoarea 1 milimetru.**

Certific că informațiile din prezentul extras sunt conforme cu datele din planul cadastral de carte funciară al OCPI PRAHOVA la data: 04-08-2025
Situația prezentată poate face obiectul unor modificări ulterioare, in condițiile Legii cadastrului și publicității imobiliare nr. 7/1996, republicată.

Consilier/Inspector de specialitate,

Ancuța-Elena Constantin

Oficiul de Cadastru şi Publicitate Imobiliară PRAHOVA
Biroul de Cadastru şi Publicitate Imobiliară Ploieşti

Nr. cerere	131202
Ziua	01
Luna	08
Anul	2025

Cod verificare
100192385547

EXTRAS DE CARTE FUNCIARĂ
PENTRU INFORMARE

Carte Funciară Nr. 30848 Fulga

A. Partea I. Descrierea imobilului

TEREN Extravilan

Adresa: Jud. Prahova, UAT Fulga

Nr. Crt	Nr. cadastral Nr. topografic	Suprafaţa* (mp)	Observaţii / Referinţe
A1	30848	5.000	Teren neimprejmuit;

B. Partea II. Proprietari şi acte

Înscrieri privitoare la dreptul de proprietate şi alte drepturi reale		Referinţe
131202 / 01/08/2025		
Registrul Cadastral al Imobilelor (UAT Fulga); Act Normativ lg.7/1996 emis de Parlamentul Romaniei;		
B1	Se infiinteaza cartea funciara a imobilului 30848 ca urmare a finalizarii inregistrarii sistematice. Imobilul se gaseste in registrul cadastral al imobilelor sub numarul 8159.	A1
Act Administrativ nr. 63199, din 10/09/1998 emis de CJSDPAT PRAHOVA (TITLU DE PROPRIETATE;);		
B2	Intabulare, drept de PROPRIETATE, dobandit prin Reconstituire, cota actuala 1/1	A1
	1) **NEACSU IOANA** 2) **NEACSU RADU**	

C. Partea III. SARCINI .

Inscrieri privind dezmembrămintele dreptului de proprietate, drepturi reale de garanţie şi sarcini	Referinţe
NU SUNT	

Anexa Nr. 1 La Partea I

Teren

Nr cadastral	Suprafaţa (mp)*	Observaţii / Referinţe
30848	5.000	

* Suprafaţa este determinată in planul de proiecţie Stereo 70.

DETALII LINIARE IMOBIL



Date referitoare la teren

Nr Crt	Categorie folosinţă	Intra vilan	Suprafaţa (mp)	Tarla	Parcelă	Nr. topo	Observaţii / Referinţe
1	arabil	NU	5.000	34	504/319	-	

Lungime Segmente

1) Valorile lungimilor segmentelor sunt obţinute din proiecţie în plan.

Punct început	X / Y	Punct sfârşit	X / Y	Lungime segment (** (m)
1	616.419,48 382.371,14	2	616.048,021 383.353,491	1050.236
2	616.048,021 383.353,491	3	616.043,331 383.352,435	4.807
3	616.043,331 383.352,435	4	616.414,82 382.370,004	1050.321
4	616.414,82 382.370,004	1	616.419,48 382.371,14	4.796

**** Lungimile segmentelor sunt determinate în planul de proiecţie Stereo 70 şi sunt rotunjite la 1 milimetru.**
***** Distanţa dintre puncte este formată din segmente cumulate ce sunt mai mici decât valoarea 1 milimetru.**

Extrasul de carte funciară generat prin sistemul informatic integrat al ANCPI conține informațiile din cartea funciară active la data generării. Acesta este valabil în condițiile prevăzute de art. 7 din Legea nr. 455/2001, coroborat cu art. 3 din O.U.G. nr. 41/2016, exclusiv în mediul electronic, pentru activități și procese administrative prevăzute de legislația în vigoare. Valabilitatea poate fi extinsă și în forma fizică a documentului, fără semnătură olografă, cu acceptul expres sau procedural al instituției publice ori entității care a solicitat prezentarea acestui extras.
Verificarea corectitudinii și realității informațiilor conținute de document se poate face la adresa **www.ancpi.ro/verificare**, folosind codul de verificare online disponibil în antet. Codul de verificare este valabil 30 de zile calendaristice de la momentul generării documentului.

Data și ora generării,
04/08/2025, 13:56

Acest document se eliberează gratuit pentru proprietarii imobilelor. Pentru alți solicitanți, costul extrasului este de 25 de lei la ghișeu, respectiv 20 de lei dacă este obținut online prin platforma http://epay.ancpi.ro

Oficiul de Cadastru şi Publicitate Imobiliară PRAHOVA
Biroul de Cadastru şi Publicitate Imobiliară Ploieşti

PLOIESTI, Str. Unirii nr. 2, Cod postal 100043, Tel: (0244) 51 95 69, Fax: (0244) 59 22 95

Nr.cerere	**131201**
Ziua	**01**
Luna	**08**
Anul	**2025**

Extras de Plan Cadastral de Carte Funciară pentru Imobil număr cadastral 30847 / UAT Fulga

TEREN Extravilan
Adresa: Jud. Prahova, UAT Fulga

Comuna/Oraş/Municipiu: Fulga

Nr. cadastral	Suprafaţa măsurată	Observaţii / Referinţe
30847	4800	

* Suprafaţa este determinată in planul de proiecţie Stereo 70.

DETALII LINIARE IMOBIL

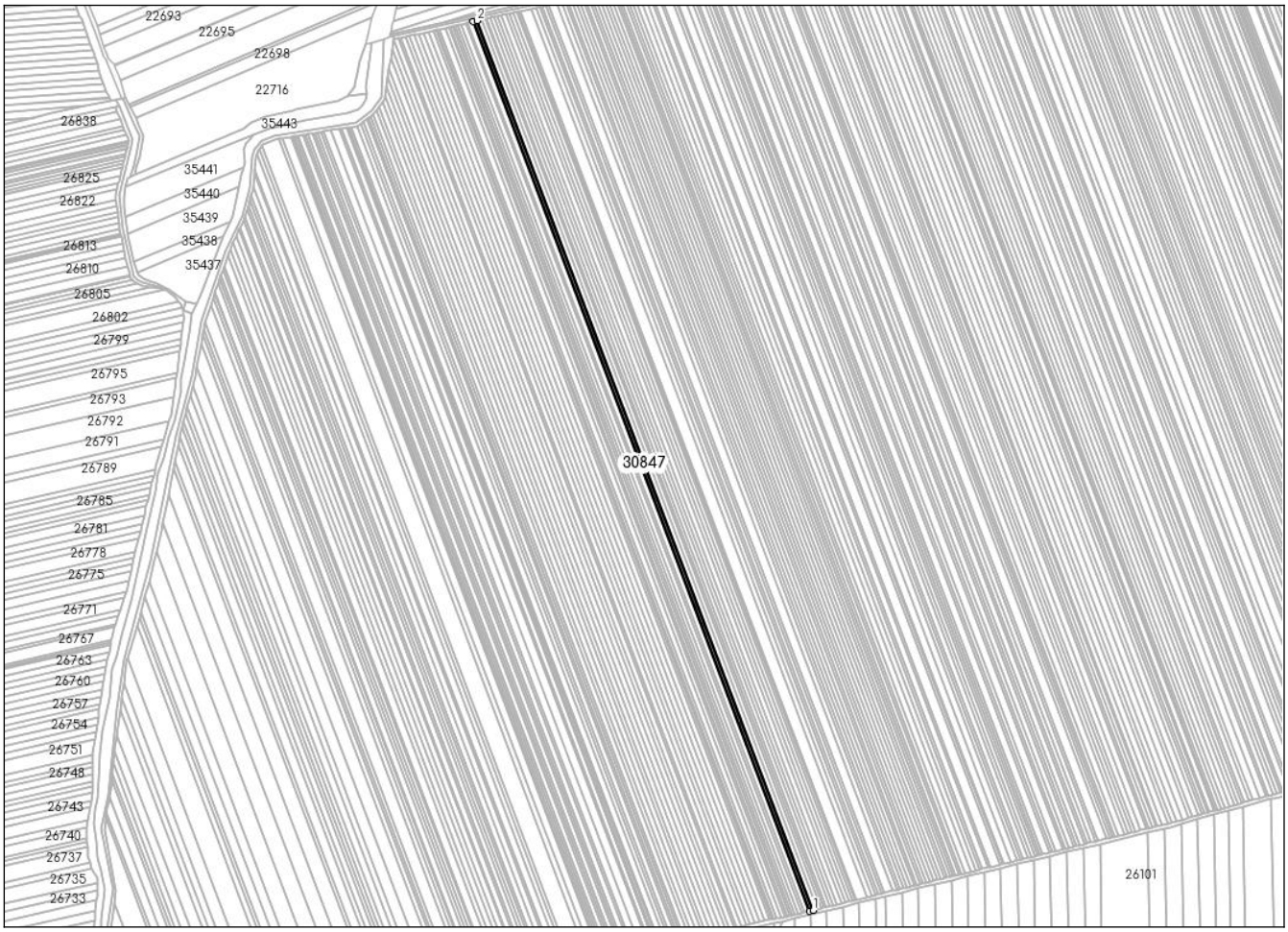

Incadrare in zonă
scara 1:10000



Date referitoare la teren

Crt	Categoria de folosință	Intra vilan	Suprafaţa (mp)	Tarla	Parcelă	Observaţii / Referinţe
1	arabil	NU	4.800	34	504/320	
	TOTAL:		**4.800**			

Date referitoare la construcţii

Crt	Numar	Destinaţie construcţie	Supraf. (mp)	Situaţie juridică	Observaţii / Referinţe
Imobilul nu are in componență construcții					

Lungime Segmente
1) Valorile lungimilor segmentelor sunt obţinute din proiecţie în plan.

Punct început	X / Y	Punct sfârşit	X / Y	Lungime segment (** (m)
1	616.414,82 382.370,004	2	616.043,331 383.352,435	1050.321
2	616.043,331 383.352,435	3	616.038,829 383.351,421	4.615
3	616.038,829 383.351,421	4	616.410,347 382.368,913	1050.404
4	616.410,347 382.368,913	1	616.414,82 382.370,004	4.604

**** Lungimile segmentelor sunt determinate în planul de proiecţie Stereo 70 şi sunt rotunjite la 1 milimetru.**
***** Distanţa dintre puncte este formată din segmente cumulate ce sunt mai mici decât valoarea 1 milimetru.**

Certific că informațiile din prezentul extras sunt conforme cu datele din planul cadastral de carte funciară al OCPI PRAHOVA la data: 04-08-2025
Situația prezentată poate face obiectul unor modificări ulterioare, in condițiile Legii cadastrului și publicității imobiliare nr. 7/1996, republicată.

Consilier/Inspector de specialitate,

Ancuța-Elena Constantin

Oficiul de Cadastru şi Publicitate Imobiliară PRAHOVA
Biroul de Cadastru şi Publicitate Imobiliară Ploieşti

Nr. cerere	131201
Ziua	01
Luna	08
Anul	2025

Cod verificare
100192385546

EXTRAS DE CARTE FUNCIARĂ
PENTRU INFORMARE

Carte Funciară Nr. 30847 Fulga

A. Partea I. Descrierea imobilului

TEREN Extravilan

Adresa: Jud. Prahova, UAT Fulga

Nr. Crt	Nr. cadastral Nr. topografic	Suprafaţa* (mp)	Observaţii / Referinţe
A1	30847	4.800	Teren neimprejmuit;

B. Partea II. Proprietari şi acte

Înscrieri privitoare la dreptul de proprietate şi alte drepturi reale		Referinţe
131201 / 01/08/2025		
Registrul Cadastral al Imobilelor (UAT Fulga); Act Normativ lg.7/1996 emis de Parlamentul Romaniei;		
B1	Se infiinteaza cartea funciara a imobilului 30847 ca urmare a finalizarii inregistrarii sistematice. Imobilul se gaseste in registrul cadastral al imobilelor sub numarul 8158.	A1
Act Administrativ nr. 63166, din 10/09/1998 emis de CJSDPAT PRAHOVA (TITLU DE PROPRIETATE;);		
B2	Intabulare, drept de PROPRIETATE, dobandit prin Reconstituire, cota actuala 1/1	A1
	1) **NEACŞU RĂDUCANU**	

C. Partea III. SARCINI .

Inscrieri privind dezmembrămintele dreptului de proprietate, drepturi reale de garanţie şi sarcini	Referinţe
NU SUNT	

Anexa Nr. 1 La Partea I

Teren

Nr cadastral	Suprafaţa (mp)*	Observaţii / Referinţe
30847	4.800	

* Suprafaţa este determinată in planul de proiecţie Stereo 70.

DETALII LINIARE IMOBIL

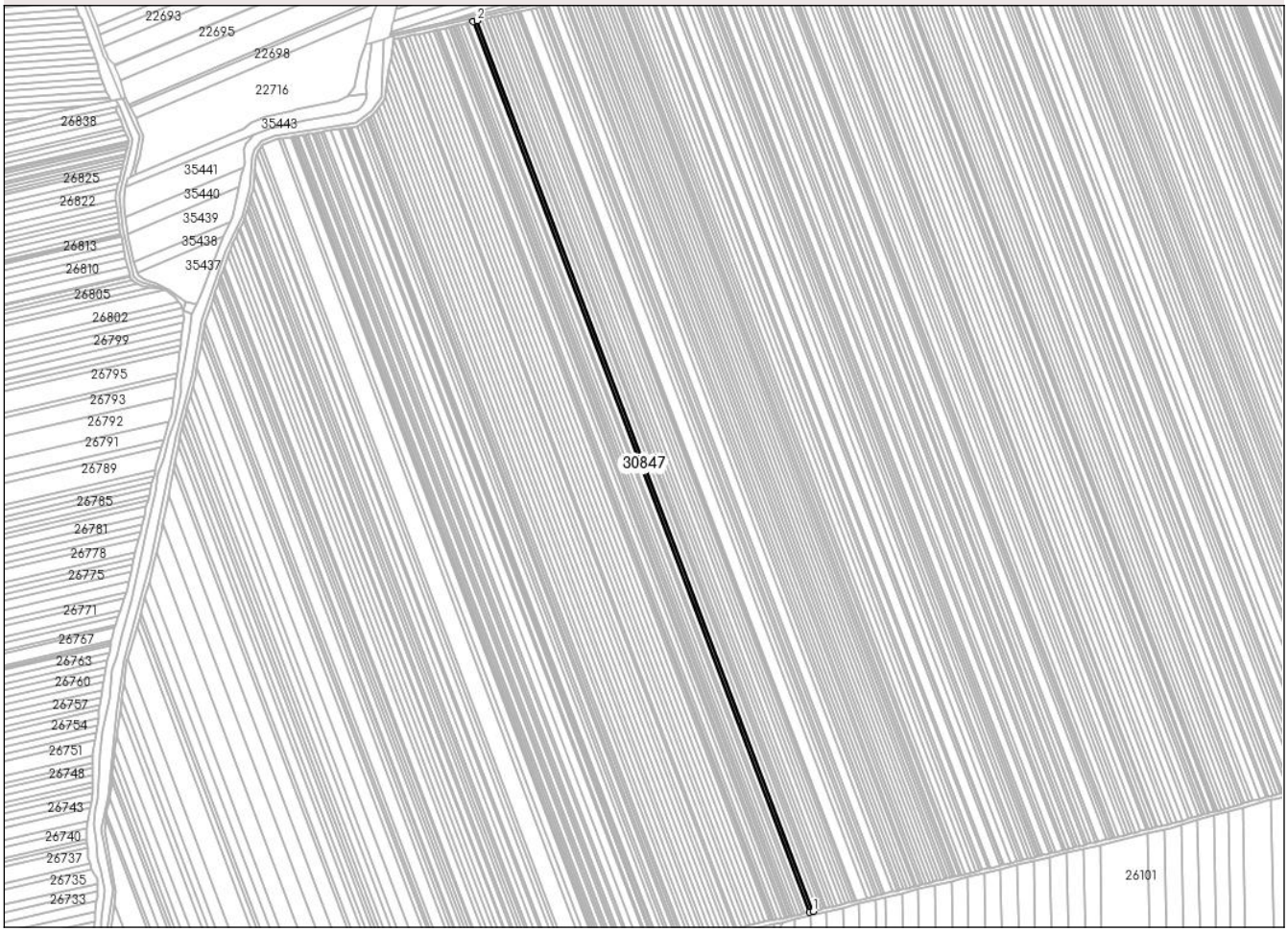

Date referitoare la teren

Nr Crt	Categorie folosinţă	Intra vilan	Suprafaţa (mp)	Tarla	Parcelă	Nr. topo	Observaţii / Referinţe
1	arabil	NU	4.800	34	504/320	-	

Lungime Segmente

1) Valorile lungimilor segmentelor sunt obţinute din proiecţie în plan.

Punct început	X / Y	Punct sfârşit	X / Y	Lungime segment (** (m)
1	616.414,82 382.370,004	2	616.043,331 383.352,435	1050.321
2	616.043,331 383.352,435	3	616.038,829 383.351,421	4.615
3	616.038,829 383.351,421	4	616.410,347 382.368,913	1050.404
4	616.410,347 382.368,913	1	616.414,82 382.370,004	4.604

Document care conţine date cu caracter personal, protejate de prevederile Legii Nr. 677/2001.

**** Lungimile segmentelor sunt determinate în planul de proiecţie Stereo 70 şi sunt rotunjite la 1 milimetru.**
***** Distanţa dintre puncte este formată din segmente cumulate ce sunt mai mici decât valoarea 1 milimetru.**

Extrasul de carte funciară generat prin sistemul informatic integrat al ANCPI conține informațiile din cartea funciară active la data generării. Acesta este valabil în condițiile prevăzute de art. 7 din Legea nr. 455/2001, coroborat cu art. 3 din O.U.G. nr. 41/2016, exclusiv în mediul electronic, pentru activități și procese administrative prevăzute de legislația în vigoare. Valabilitatea poate fi extinsă și în forma fizică a documentului, fără semnătură olografă, cu acceptul expres sau procedural al instituției publice ori entității care a solicitat prezentarea acestui extras.
Verificarea corectitudinii și realității informațiilor conținute de document se poate face la adresa **www.ancpi.ro/verificare**, folosind codul de verificare online disponibil în antet. Codul de verificare este valabil 30 de zile calendaristice de la momentul generării documentului.

Data și ora generării,
04/08/2025, 13:56

Acest document se eliberează gratuit pentru proprietarii imobilelor. Pentru alți solicitanți, costul extrasului este de 25 de lei la ghișeu, respectiv 20 de lei dacă este obținut online prin platforma http://epay.ancpi.ro

ANCPI
AGENȚIA NAȚIONALĂ DE CADASTRU ȘI PUBLICITATE IMOBILIARĂ

Oficiul de Cadastru şi Publicitate Imobiliară PRAHOVA
Biroul de Cadastru şi Publicitate Imobiliară Ploiești

PLOIESTI, Str. Unirii nr. 2, Cod postal 100043, Tel: (0244) 51 95 69, Fax: (0244) 59 22 95

Nr.cerere	**131200**
Ziua	**01**
Luna	**08**
Anul	**2025**

Extras de Plan Cadastral de Carte Funciară pentru Imobil număr cadastral 30846 / UAT Fulga

TEREN Extravilan
Adresa: Jud. Prahova, UAT Fulga

Comuna/Oraş/Municipiu: Fulga

Nr. cadastral	Suprafața măsurată	Observaţii / Referinţe
30846	6000	

* Suprafaţa este determinată in planul de proiecţie Stereo 70.

DETALII LINIARE IMOBIL

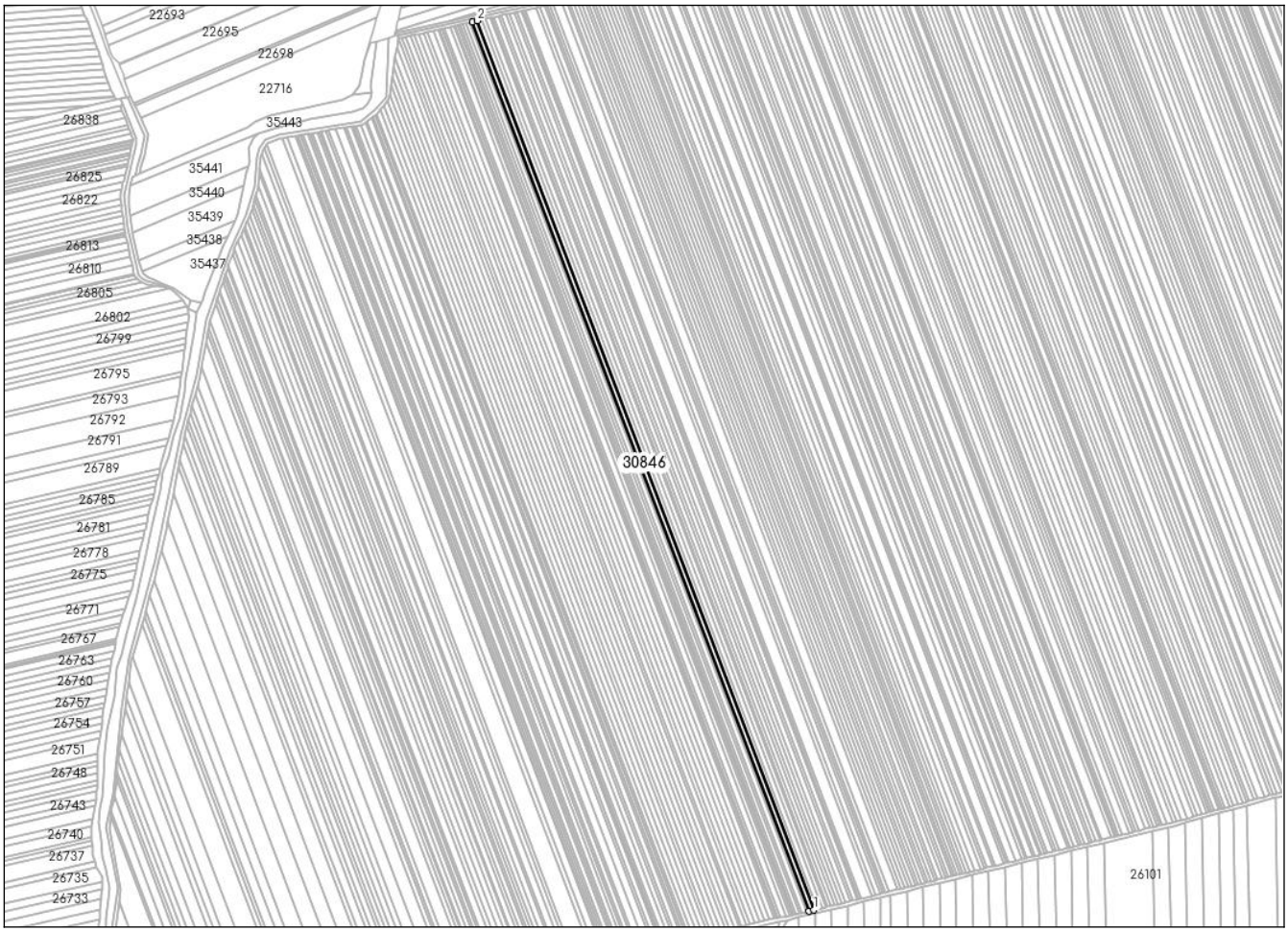

Incadrare in zonă
scara 1:10000



Date referitoare la teren

Crt	Categoria de folosință	Intra vilan	Suprafaţa (mp)	Tarla	Parcelă	Observaţii / Referinţe
1	arabil	NU	6.000	34	504/321	
	TOTAL:		**6.000**			

Date referitoare la construcţii

Crt	Numar	Destinaţie construcţie	Supraf. (mp)	Situaţie juridică	Observaţii / Referinţe
Imobilul nu are in componență construcții					

Lungime Segmente
1) Valorile lungimilor segmentelor sunt obţinute din proiecţie în plan.

Punct început	X / Y	Punct sfârşit	X / Y	Lungime segment (** (m)
1	616.410,347 382.368,913	2	616.038,829 383.351,421	1050.404
2	616.038,829 383.351,421	3	616.033,202 383.350,154	5.768
3	616.033,202 383.350,154	4	616.404,756 382.367,55	1050.506
4	616.404,756 382.367,55	1	616.410,347 382.368,913	5.755

**** Lungimile segmentelor sunt determinate în planul de proiecţie Stereo 70 şi sunt rotunjite la 1 milimetru.**
***** Distanţa dintre puncte este formată din segmente cumulate ce sunt mai mici decât valoarea 1 milimetru.**

Certific că informațiile din prezentul extras sunt conforme cu datele din planul cadastral de carte funciară al OCPI PRAHOVA la data: 04-08-2025
Situația prezentată poate face obiectul unor modificări ulterioare, in condițiile Legii cadastrului și publicității imobiliare nr. 7/1996, republicată.

Consilier/Inspector de specialitate,

Ancuța-Elena Constantin

Oficiul de Cadastru şi Publicitate Imobiliară PRAHOVA
Biroul de Cadastru şi Publicitate Imobiliară Ploieşti

Nr. cerere	131200
Ziua	01
Luna	08
Anul	2025

Cod verificare
100192385545

EXTRAS DE CARTE FUNCIARĂ
PENTRU INFORMARE

Carte Funciară Nr. 30846 Fulga

A. Partea I. Descrierea imobilului

TEREN Extravilan

Adresa: Jud. Prahova, UAT Fulga

Nr. Crt	Nr. cadastral Nr. topografic	Suprafaţa* (mp)	Observaţii / Referinţe
A1	30846	6.000	Teren neimprejmuit;

B. Partea II. Proprietari şi acte

Înscrieri privitoare la dreptul de proprietate şi alte drepturi reale		Referinţe
131200 / 01/08/2025		
Registrul Cadastral al Imobilelor (UAT Fulga); Act Normativ lg.7/1996 emis de Parlamentul Romaniei;		
B1	Se infiinteaza cartea funciara a imobilului 30846 ca urmare a finalizarii inregistrarii sistematice. Imobilul se gaseste in registrul cadastral al imobilelor sub numarul 8157.	A1
Act Administrativ nr. 82649, din 14/07/1999 emis de CJSDPAT PRAHOVA (TITLU DE PROPRIETATE;);		
B2	Intabulare, drept de PROPRIETATE, dobandit prin Reconstituire, cota actuala 1/1	A1
	1) **DRAGOMIR NICULINA** 2) **DRAGOMIR MARIA** 3) **DRAGOMIR ANICA** 4) **DRAGOMIR PETRICĂ**	

C. Partea III. SARCINI .

Inscrieri privind dezmembrămintele dreptului de proprietate, drepturi reale de garanţie şi sarcini	Referinţe
NU SUNT	

Anexa Nr. 1 La Partea I

Teren

Nr cadastral	Suprafaţa (mp)*	Observaţii / Referinţe
30846	6.000	

* Suprafaţa este determinată in planul de proiecţie Stereo 70.

DETALII LINIARE IMOBIL



Date referitoare la teren

Nr Crt	Categorie folosinţă	Intra vilan	Suprafaţa (mp)	Tarla	Parcelă	Nr. topo	Observaţii / Referinţe
1	arabil	NU	6.000	34	504/321	-	

Lungime Segmente
1) Valorile lungimilor segmentelor sunt obţinute din proiecţie în plan.

Punct început	X / Y	Punct sfârşit	X / Y	Lungime segment (** (m)
1	616.410,347 382.368,913	2	616.038,829 383.351,421	1050.404
2	616.038,829 383.351,421	3	616.033,202 383.350,154	5.768
3	616.033,202 383.350,154	4	616.404,756 382.367,55	1050.506
4	616.404,756 382.367,55	1	616.410,347 382.368,913	5.755

**** Lungimile segmentelor sunt determinate în planul de proiecţie Stereo 70 şi sunt rotunjite la 1 milimetru.**
***** Distanţa dintre puncte este formată din segmente cumulate ce sunt mai mici decât valoarea 1 milimetru.**

Extrasul de carte funciară generat prin sistemul informatic integrat al ANCPI conține informațiile din cartea funciară active la data generării. Acesta este valabil în condițiile prevăzute de art. 7 din Legea nr. 455/2001, coroborat cu art. 3 din O.U.G. nr. 41/2016, exclusiv în mediul electronic, pentru activități și procese administrative prevăzute de legislația în vigoare. Valabilitatea poate fi extinsă și în forma fizică a documentului, fără semnătură olografă, cu acceptul expres sau procedural al instituției publice ori entității care a solicitat prezentarea acestui extras.
Verificarea corectitudinii și realității informațiilor conținute de document se poate face la adresa **www.ancpi.ro/verificare**, folosind codul de verificare online disponibil în antet. Codul de verificare este valabil 30 de zile calendaristice de la momentul generării documentului.

Data și ora generării,
04/08/2025, 13:56

Acest document se eliberează gratuit pentru proprietarii imobilelor. Pentru alți solicitanți, costul extrasului este de 25 de lei la ghișeu, respectiv 20 de lei dacă este obținut online prin platforma http://epay.ancpi.ro

Oficiul de Cadastru şi Publicitate Imobiliară PRAHOVA
Biroul de Cadastru şi Publicitate Imobiliară Ploieşti

PLOIESTI, Str. Unirii nr. 2, Cod postal 100043, Tel: (0244) 51 95 69, Fax: (0244) 59 22 95

Nr.cerere	**131199**
Ziua	**01**
Luna	**08**
Anul	**2025**

Extras de Plan Cadastral de Carte Funciară pentru Imobil număr cadastral 30845 / UAT Fulga

TEREN Extravilan
Adresa: Jud. Prahova, UAT Fulga

Comuna/Oraş/Municipiu: Fulga

Nr. cadastral	Suprafaţa măsurată	Observaţii / Referinţe
30845	2500	Teren la dispozitia comisiei locale de fond funciar conform art. 13, alin. 14 din legea 7/1996.

* Suprafaţa este determinată in planul de proiecţie Stereo 70.

DETALII LINIARE IMOBIL



Incadrare in zonă
scara 1:10000



Date referitoare la teren

Crt	Categoria de folosință	Intra vilan	Suprafaţa (mp)	Tarla	Parcelă	Observaţii / Referinţe
1	arabil	NU	2.500	34	504/322	
	TOTAL:		**2.500**			

Date referitoare la construcţii

Crt	Numar	Destinaţie construcţie	Supraf. (mp)	Situaţie juridică	Observaţii / Referinţe
Imobilul nu are in componență construcții					

Lungime Segmente
1) Valorile lungimilor segmentelor sunt obţinute din proiecţie în plan.

Punct început	X / Y	Punct sfârşit	X / Y	Lungime segment (** (m)
1	616.404,756 382.367,55	2	616.033,202 383.350,154	1050.506
2	616.033,202 383.350,154	3	616.030,857 383.349,626	2.404
3	616.030,857 383.349,626	4	616.402,426 382.366,982	1050.549
4	616.402,426 382.366,982	1	616.404,756 382.367,55	2.398

**** Lungimile segmentelor sunt determinate în planul de proiecţie Stereo 70 şi sunt rotunjite la 1 milimetru.**
***** Distanţa dintre puncte este formată din segmente cumulate ce sunt mai mici decât valoarea 1 milimetru.**

Certific că informațiile din prezentul extras sunt conforme cu datele din planul cadastral de carte funciară al OCPI PRAHOVA la data: 04-08-2025
Situația prezentată poate face obiectul unor modificări ulterioare, in condițiile Legii cadastrului și publicității imobiliare nr. 7/1996, republicată.

Consilier/Inspector de specialitate,

Ancuța-Elena Constantin

Oficiul de Cadastru şi Publicitate Imobiliară PRAHOVA
Biroul de Cadastru şi Publicitate Imobiliară Ploieşti

Nr. cerere	131199
Ziua	01
Luna	08
Anul	2025

Cod verificare
100192385544

EXTRAS DE CARTE FUNCIARĂ
PENTRU INFORMARE

Carte Funciară Nr. 30845 Fulga

A. Partea I. Descrierea imobilului

TEREN Extravilan

Adresa: Jud. Prahova, UAT Fulga

Nr. Crt	Nr. cadastral Nr. topografic	Suprafaţa* (mp)	Observaţii / Referinţe
A1	30845	2.500	Teren neimprejmuit; Teren la dispozitia comisiei locale de fond funciar conform art. 13, alin. 14 din legea 7/1996.

B. Partea II. Proprietari şi acte

Înscrieri privitoare la dreptul de proprietate şi alte drepturi reale		Referinţe
131199 / 01/08/2025		
Registrul Cadastral al Imobilelor (UAT Fulga); Act Normativ lg.7/1996 emis de Parlamentul Romaniei;		
B1	Se infiinteaza cartea funciara a imobilului 30845 ca urmare a finalizarii inregistrarii sistematice. Imobilul se gaseste in registrul cadastral al imobilelor sub numarul 8156.	A1
Act Normativ nr. 7, din 13/03/1996 emis de PARLAMENTUL ROMÂNIEI (LEGE; ,art.13);		
B2	Se notează mențiunea proprietar neidentificat	A1

C. Partea III. SARCINI .

Inscrieri privind dezmembrămintele dreptului de proprietate, drepturi reale de garanţie şi sarcini	Referinţe
NU SUNT	

Anexa Nr. 1 La Partea I

Teren

Nr cadastral	Suprafaţa (mp)*	Observaţii / Referinţe
30845	2.500	Teren la dispozitia comisiei locale de fond funciar conform art. 13, alin. 14 din legea 7/1996.

* Suprafaţa este determinată in planul de proiecţie Stereo 70.

DETALII LINIARE IMOBIL



Date referitoare la teren

Nr Crt	Categorie folosinţă	Intra vilan	Suprafaţa (mp)	Tarla	Parcelă	Nr. topo	Observaţii / Referinţe
1	arabil	NU	2.500	34	504/322	-	

Lungime Segmente

1) Valorile lungimilor segmentelor sunt obţinute din proiecţie în plan.

Punct început	X / Y	Punct sfârşit	X / Y	Lungime segment (** (m)
1	616.404,756 382.367,55	2	616.033,202 383.350,154	1050.506
2	616.033,202 383.350,154	3	616.030,857 383.349,626	2.404
3	616.030,857 383.349,626	4	616.402,426 382.366,982	1050.549
4	616.402,426 382.366,982	1	616.404,756 382.367,55	2.398

**** Lungimile segmentelor sunt determinate în planul de proiecţie Stereo 70 şi sunt rotunjite la 1 milimetru.**
***** Distanţa dintre puncte este formată din segmente cumulate ce sunt mai mici decât valoarea 1 milimetru.**

Extrasul de carte funciară generat prin sistemul informatic integrat al ANCPI conține informațiile din cartea funciară active la data generării. Acesta este valabil în condițiile prevăzute de art. 7 din Legea nr. 455/2001, coroborat cu art. 3 din O.U.G. nr. 41/2016, exclusiv în mediul electronic, pentru activități și procese administrative prevăzute de legislația în vigoare. Valabilitatea poate fi extinsă și în forma fizică a documentului, fără semnătură olografă, cu acceptul expres sau procedural al instituției publice ori entității care a solicitat prezentarea acestui extras.
Verificarea corectitudinii și realității informațiilor conținute de document se poate face la adresa **www.ancpi.ro/verificare**, folosind codul de verificare online disponibil în antet. Codul de verificare este valabil 30 de zile calendaristice de la momentul generării documentului.

Data și ora generării,
04/08/2025, 13:56

Acest document se eliberează gratuit pentru proprietarii imobilelor. Pentru alți solicitanți, costul extrasului este de 25 de lei la ghișeu, respectiv 20 de lei dacă este obținut online prin platforma http://epay.ancpi.ro

Oficiul de Cadastru şi Publicitate Imobiliară PRAHOVA
Biroul de Cadastru şi Publicitate Imobiliară Ploieşti

PLOIESTI, Str. Unirii nr. 2, Cod postal 100043, Tel: (0244) 51 95 69, Fax: (0244) 59 22 95

Nr.cerere	**131198**
Ziua	**01**
Luna	**08**
Anul	**2025**

Extras de Plan Cadastral de Carte Funciară pentru Imobil număr cadastral 30844 / UAT Fulga

TEREN Extravilan
Adresa: Jud. Prahova, UAT Fulga

Comuna/Oraş/Municipiu: Fulga

Nr. cadastral	Suprafaţa măsurată	Observaţii / Referinţe
30844	5000	

* Suprafaţa este determinată in planul de proiecţie Stereo 70.

DETALII LINIARE IMOBIL



Incadrare in zonă
scara 1:10000



Date referitoare la teren

Crt	Categoria de folosință	Intra vilan	Suprafaţa (mp)	Tarla	Parcelă	Observaţii / Referinţe
1	arabil	NU	5.000	34	504/323	
	TOTAL:		**5.000**			

Date referitoare la construcţii

Crt	Numar	Destinaţie construcţie	Supraf. (mp)	Situaţie juridică	Observaţii / Referinţe
Imobilul nu are in componență construcții					

Lungime Segmente
1) Valorile lungimilor segmentelor sunt obţinute din proiecţie în plan.

Punct început	X / Y	Punct sfârşit	X / Y	Lungime segment (** (m)
1	616.402,426 382.366,982	2	616.030,857 383.349,626	1050.549
2	616.030,857 383.349,626	3	616.026,168 383.348,57	4.806
3	616.026,168 383.348,57	4	616.397,768 382.365,846	1050.635
4	616.397,768 382.365,846	1	616.402,426 382.366,982	4.795

**** Lungimile segmentelor sunt determinate în planul de proiecţie Stereo 70 şi sunt rotunjite la 1 milimetru.**
***** Distanţa dintre puncte este formată din segmente cumulate ce sunt mai mici decât valoarea 1 milimetru.**

Certific că informațiile din prezentul extras sunt conforme cu datele din planul cadastral de carte funciară al OCPI PRAHOVA la data: 04-08-2025
Situația prezentată poate face obiectul unor modificări ulterioare, in condițiile Legii cadastrului și publicității imobiliare nr. 7/1996, republicată.

Consilier/Inspector de specialitate,

Ancuța-Elena Constantin

Oficiul de Cadastru şi Publicitate Imobiliară PRAHOVA
Biroul de Cadastru şi Publicitate Imobiliară Ploieşti

Nr. cerere	131198
Ziua	01
Luna	08
Anul	2025

Cod verificare
100192385543

EXTRAS DE CARTE FUNCIARĂ
PENTRU INFORMARE

Carte Funciară Nr. 30844 Fulga

A. Partea I. Descrierea imobilului

TEREN Extravilan

Adresa: Jud. Prahova, UAT Fulga

Nr. Crt	Nr. cadastral Nr. topografic	Suprafaţa* (mp)	Observaţii / Referinţe
A1	30844	5.000	Teren neimprejmuit;

B. Partea II. Proprietari şi acte

Înscrieri privitoare la dreptul de proprietate şi alte drepturi reale		Referinţe
131198 / 01/08/2025		
Registrul Cadastral al Imobilelor (UAT Fulga); Act Normativ lg.7/1996 emis de Parlamentul Romaniei;		
B1	Se infiinteaza cartea funciara a imobilului 30844 ca urmare a finalizarii inregistrarii sistematice. Imobilul se gaseste in registrul cadastral al imobilelor sub numarul 8155.	A1
Act Notarial nr. 30, din 19/03/1999 emis de NP MINEA STELIANA (CERTIFICAT DE MOSTENITOR;);		
B2	Intabulare, drept de PROPRIETATE, dobandit prin Succesiune, cota actuala 2/8	A1
	1) **GORDIE IOANA**	
B3	Intabulare, drept de PROPRIETATE, dobandit prin Succesiune, cota actuala 3/8	A1
	1) **GORDIE GHEORGHE**	
B4	Intabulare, drept de PROPRIETATE, dobandit prin Succesiune, cota actuala 3/8	A1
	1) **CURCA AURICA**	

C. Partea III. SARCINI .

Inscrieri privind dezmembrămintele dreptului de proprietate, drepturi reale de garanţie şi sarcini	Referinţe
NU SUNT	

Anexa Nr. 1 La Partea I

Teren

Nr cadastral	Suprafaţa (mp)*	Observaţii / Referinţe
30844	5.000	

* Suprafaţa este determinată in planul de proiecţie Stereo 70.

DETALII LINIARE IMOBIL



Date referitoare la teren

Nr Crt	Categorie folosinţă	Intra vilan	Suprafaţa (mp)	Tarla	Parcelă	Nr. topo	Observaţii / Referinţe
1	arabil	NU	5.000	34	504/323	-	

Lungime Segmente

1) Valorile lungimilor segmentelor sunt obţinute din proiecţie în plan.

Punct început	X / Y	Punct sfârşit	X / Y	Lungime segment (** (m)
1	616.402,426 382.366,982	2	616.030,857 383.349,626	1050.549
2	616.030,857 383.349,626	3	616.026,168 383.348,57	4.806
3	616.026,168 383.348,57	4	616.397,768 382.365,846	1050.635
4	616.397,768 382.365,846	1	616.402,426 382.366,982	4.795

**** Lungimile segmentelor sunt determinate în planul de proiecţie Stereo 70 şi sunt rotunjite la 1 milimetru.**
***** Distanţa dintre puncte este formată din segmente cumulate ce sunt mai mici decât valoarea 1 milimetru.**

Extrasul de carte funciară generat prin sistemul informatic integrat al ANCPI conține informațiile din cartea funciară active la data generării. Acesta este valabil în condițiile prevăzute de art. 7 din Legea nr. 455/2001, coroborat cu art. 3 din O.U.G. nr. 41/2016, exclusiv în mediul electronic, pentru activități și procese administrative prevăzute de legislația în vigoare. Valabilitatea poate fi extinsă și în forma fizică a documentului, fără semnătură olografă, cu acceptul expres sau procedural al instituției publice ori entității care a solicitat prezentarea acestui extras.
Verificarea corectitudinii și realității informațiilor conținute de document se poate face la adresa **www.ancpi.ro/verificare**, folosind codul de verificare online disponibil în antet. Codul de verificare este valabil 30 de zile calendaristice de la momentul generării documentului.

Data și ora generării,
04/08/2025, 13:56

Acest document se eliberează gratuit pentru proprietarii imobilelor. Pentru alți solicitanți, costul extrasului este de 25 de lei la ghișeu, respectiv 20 de lei dacă este obținut online prin platforma http://epay.ancpi.ro

ANCPI
AGENȚIA NAȚIONALĂ DE CADASTRU ȘI PUBLICITATE IMOBILIARĂ

Oficiul de Cadastru şi Publicitate Imobiliară PRAHOVA
Biroul de Cadastru şi Publicitate Imobiliară Ploiești

PLOIESTI, Str. Unirii nr. 2, Cod postal 100043, Tel: (0244) 51 95 69, Fax: (0244) 59 22 95

Nr.cerere	**131197**
Ziua	**01**
Luna	**08**
Anul	**2025**

Extras de Plan Cadastral de Carte Funciară pentru Imobil număr cadastral 30843 / UAT Fulga

TEREN Extravilan
Adresa: Jud. Prahova, UAT Fulga

Comuna/Oraş/Municipiu: Fulga

Nr. cadastral	Suprafața măsurată	Observaţii / Referinţe
30843	4000	imobil inscris in CF sporadic 22459;

* Suprafaţa este determinată in planul de proiecţie Stereo 70.

DETALII LINIARE IMOBIL



Incadrare in zonă
scara 1:10000



Date referitoare la teren

Crt	Categoria de folosință	Intra vilan	Suprafaţa (mp)	Tarla	Parcelă	Observaţii / Referinţe
1	arabil	NU	4.000	34	504/324	
	TOTAL:		**4.000**			

Date referitoare la construcţii

Crt	Numar	Destinaţie construcţie	Supraf. (mp)	Situaţie juridică	Observaţii / Referinţe
Imobilul nu are in componență construcții					

Lungime Segmente
1) Valorile lungimilor segmentelor sunt obţinute din proiecţie în plan.

Punct început	X / Y	Punct sfârşit	X / Y	Lungime segment (** (m)
1	616.397,768 382.365,846	2	616.026,168 383.348,57	1050.635
2	616.026,168 383.348,57	3	616.022,417 383.347,725	3.845
3	616.022,417 383.347,725	4	616.394,041 382.364,937	1050.703
4	616.394,041 382.364,937	1	616.397,768 382.365,846	3.836

**** Lungimile segmentelor sunt determinate în planul de proiecţie Stereo 70 şi sunt rotunjite la 1 milimetru.**
***** Distanţa dintre puncte este formată din segmente cumulate ce sunt mai mici decât valoarea 1 milimetru.**

Certific că informațiile din prezentul extras sunt conforme cu datele din planul cadastral de carte funciară al OCPI PRAHOVA la data: 04-08-2025
Situația prezentată poate face obiectul unor modificări ulterioare, in condițiile Legii cadastrului și publicității imobiliare nr. 7/1996, republicată.

Consilier/Inspector de specialitate,

Ancuța-Elena Constantin

Oficiul de Cadastru şi Publicitate Imobiliară PRAHOVA
Biroul de Cadastru şi Publicitate Imobiliară Ploieşti

Nr. cerere	131197
Ziua	01
Luna	08
Anul	2025

Cod verificare
100192385542

EXTRAS DE CARTE FUNCIARĂ
PENTRU INFORMARE

Carte Funciară Nr. 30843 Fulga

A. Partea I. Descrierea imobilului

TEREN Extravilan

Adresa: Jud. Prahova, UAT Fulga

Nr. Crt	Nr. cadastral Nr. topografic	Suprafaţa* (mp)	Observaţii / Referinţe
A1	30843	4.000	Teren neimprejmuit; imobil inscris in CF sporadic 22459;

B. Partea II. Proprietari şi acte

Înscrieri privitoare la dreptul de proprietate şi alte drepturi reale		Referinţe
131197 / 01/08/2025		
Registrul Cadastral al Imobilelor (UAT Fulga); Act Normativ lg.7/1996 emis de Parlamentul Romaniei;		
B1	Se infiinteaza cartea funciara a imobilului 30843 ca urmare a finalizarii inregistrarii sistematice. Imobilul se gaseste in registrul cadastral al imobilelor sub numarul 8154.	A1
Act Notarial nr. 4121, din 24/11/2023 emis de NP Ioniță Aristița Adina (; Contract de vânzare);		
B2	Intabulare, drept de PROPRIETATEcumpărare, dobandit prin Conventie, cota actuala 1/1	A1
	1) **AGRINVEST SRL**	

C. Partea III. SARCINI .

Inscrieri privind dezmembrămintele dreptului de proprietate, drepturi reale de garanţie şi sarcini	Referinţe
NU SUNT	

Anexa Nr. 1 La Partea I

Teren

Nr cadastral	Suprafaţa (mp)*	Observaţii / Referinţe
30843	4.000	imobil inscris in CF sporadic 22459;

* Suprafaţa este determinată in planul de proiecţie Stereo 70.

DETALII LINIARE IMOBIL



Date referitoare la teren

Nr Crt	Categorie folosinţă	Intra vilan	Suprafaţa (mp)	Tarla	Parcelă	Nr. topo	Observaţii / Referinţe
1	arabil	NU	4.000	34	504/324	-	

Lungime Segmente
1) Valorile lungimilor segmentelor sunt obţinute din proiecţie în plan.

Punct început	X / Y	Punct sfârşit	X / Y	Lungime segment (** (m)
1	616.397,768 382.365,846	2	616.026,168 383.348,57	1050.635
2	616.026,168 383.348,57	3	616.022,417 383.347,725	3.845
3	616.022,417 383.347,725	4	616.394,041 382.364,937	1050.703
4	616.394,041 382.364,937	1	616.397,768 382.365,846	3.836

**** Lungimile segmentelor sunt determinate în planul de proiecţie Stereo 70 şi sunt rotunjite la 1 milimetru.**
***** Distanţa dintre puncte este formată din segmente cumulate ce sunt mai mici decât valoarea 1 milimetru.**

Extrasul de carte funciară generat prin sistemul informatic integrat al ANCPI conține informațiile din cartea funciară active la data generării. Acesta este valabil în condițiile prevăzute de art. 7 din Legea nr. 455/2001, coroborat cu art. 3 din O.U.G. nr. 41/2016, exclusiv în mediul electronic, pentru activități și procese administrative prevăzute de legislația în vigoare. Valabilitatea poate fi extinsă și în forma fizică a documentului, fără semnătură olografă, cu acceptul expres sau procedural al instituției publice ori entității care a solicitat prezentarea acestui extras.
Verificarea corectitudinii și realității informațiilor conținute de document se poate face la adresa **www.ancpi.ro/verificare**, folosind codul de verificare online disponibil în antet. Codul de verificare este valabil 30 de zile calendaristice de la momentul generării documentului.

Data și ora generării,
04/08/2025, 13:56

Acest document se eliberează gratuit pentru proprietarii imobilelor. Pentru alți solicitanți, costul extrasului este de 25 de lei la ghișeu, respectiv 20 de lei dacă este obținut online prin platforma http://epay.ancpi.ro

ANCPI
AGENȚIA NAȚIONALĂ DE CADASTRU ȘI PUBLICITATE IMOBILIARĂ

Oficiul de Cadastru şi Publicitate Imobiliară PRAHOVA
Biroul de Cadastru şi Publicitate Imobiliară Ploiești

PLOIESTI, Str. Unirii nr. 2, Cod postal 100043, Tel: (0244) 51 95 69, Fax: (0244) 59 22 95

Nr.cerere	**131196**
Ziua	**01**
Luna	**08**
Anul	**2025**

Extras de Plan Cadastral de Carte Funciară pentru Imobil număr cadastral 30842 / UAT Fulga

TEREN Extravilan
Adresa: Jud. Prahova, UAT Fulga

Comuna/Oraş/Municipiu: Fulga

Nr. cadastral	Suprafața măsurată	Observaţii / Referinţe
30842	3000	

* Suprafaţa este determinată in planul de proiecţie Stereo 70.

DETALII LINIARE IMOBIL



Incadrare in zonă
scara 1:10000



Date referitoare la teren

Crt	Categoria de folosință	Intra vilan	Suprafaţa (mp)	Tarla	Parcelă	Observaţii / Referinţe
1	arabil	NU	3.000	34	504/325	
	TOTAL:		**3.000**			

Date referitoare la construcţii

Crt	Numar	Destinaţie construcţie	Supraf. (mp)	Situaţie juridică	Observaţii / Referinţe
Imobilul nu are in componență construcții					

Lungime Segmente
1) Valorile lungimilor segmentelor sunt obţinute din proiecţie în plan.

Punct început	X / Y	Punct sfârşit	X / Y	Lungime segment (** (m)
1	616.394,041 382.364,937	2	616.022,417 383.347,725	1050.703
2	616.022,417 383.347,725	3	616.019,604 383.347,092	2.883
3	616.019,604 383.347,092	4	616.391,247 382.364,255	1050.755
4	616.391,247 382.364,255	1	616.394,041 382.364,937	2.876

**** Lungimile segmentelor sunt determinate în planul de proiecţie Stereo 70 şi sunt rotunjite la 1 milimetru.**
***** Distanţa dintre puncte este formată din segmente cumulate ce sunt mai mici decât valoarea 1 milimetru.**

Certific că informațiile din prezentul extras sunt conforme cu datele din planul cadastral de carte funciară al OCPI PRAHOVA la data: 04-08-2025
Situația prezentată poate face obiectul unor modificări ulterioare, in condițiile Legii cadastrului și publicității imobiliare nr. 7/1996, republicată.

Consilier/Inspector de specialitate,

Ancuța-Elena Constantin

Oficiul de Cadastru şi Publicitate Imobiliară PRAHOVA
Biroul de Cadastru şi Publicitate Imobiliară Ploieşti

Nr. cerere	131196
Ziua	01
Luna	08
Anul	2025

Cod verificare
100192385541

EXTRAS DE CARTE FUNCIARĂ
PENTRU INFORMARE

Carte Funciară Nr. 30842 Fulga

A. Partea I. Descrierea imobilului

TEREN Extravilan

Adresa: Jud. Prahova, UAT Fulga

Nr. Crt	Nr. cadastral Nr. topografic	Suprafaţa* (mp)	Observaţii / Referinţe
A1	30842	3.000	Teren neimprejmuit;

B. Partea II. Proprietari şi acte

Înscrieri privitoare la dreptul de proprietate şi alte drepturi reale		Referinţe
131196 / 01/08/2025		
Registrul Cadastral al Imobilelor (UAT Fulga); Act Normativ lg.7/1996 emis de Parlamentul Romaniei;		
B1	Se infiinteaza cartea funciara a imobilului 30842 ca urmare a finalizarii inregistrarii sistematice. Imobilul se gaseste in registrul cadastral al imobilelor sub numarul 8153.	A1
Hotarare Judecatoreasca nr. 922, din 02/06/2009 emis de JUDECATORIA MIZIL, JUDETUL PRAHOVA (SENTINTA CIVILA;);		
B2	Intabulare, drept de PROPRIETATE, dobandit prin Hotarare Judecatoreasca, cota actuala 1/1	A1
	1) **ALECSE CONSTANTIN**	

C. Partea III. SARCINI .

Inscrieri privind dezmembrămintele dreptului de proprietate, drepturi reale de garanţie şi sarcini	Referinţe
NU SUNT	

Anexa Nr. 1 La Partea I

Teren

Nr cadastral	Suprafaţa (mp)*	Observaţii / Referinţe
30842	3.000	

* Suprafaţa este determinată in planul de proiecţie Stereo 70.

DETALII LINIARE IMOBIL



Date referitoare la teren

Nr Crt	Categorie folosinţă	Intra vilan	Suprafaţa (mp)	Tarla	Parcelă	Nr. topo	Observaţii / Referinţe
1	arabil	NU	3.000	34	504/325	-	

Lungime Segmente
1) Valorile lungimilor segmentelor sunt obţinute din proiecţie în plan.

Punct început	X / Y	Punct sfârşit	X / Y	Lungime segment (** (m)
1	616.394,041 382.364,937	2	616.022,417 383.347,725	1050.703
2	616.022,417 383.347,725	3	616.019,604 383.347,092	2.883
3	616.019,604 383.347,092	4	616.391,247 382.364,255	1050.755
4	616.391,247 382.364,255	1	616.394,041 382.364,937	2.876

**** Lungimile segmentelor sunt determinate în planul de proiecţie Stereo 70 şi sunt rotunjite la 1 milimetru.**
***** Distanţa dintre puncte este formată din segmente cumulate ce sunt mai mici decât valoarea 1 milimetru.**

Extrasul de carte funciară generat prin sistemul informatic integrat al ANCPI conține informațiile din cartea funciară active la data generării. Acesta este valabil în condițiile prevăzute de art. 7 din Legea nr. 455/2001, coroborat cu art. 3 din O.U.G. nr. 41/2016, exclusiv în mediul electronic, pentru activități și procese administrative prevăzute de legislația în vigoare. Valabilitatea poate fi extinsă și în forma fizică a documentului, fără semnătură olografă, cu acceptul expres sau procedural al instituției publice ori entității care a solicitat prezentarea acestui extras.
Verificarea corectitudinii și realității informațiilor conținute de document se poate face la adresa **www.ancpi.ro/verificare**, folosind codul de verificare online disponibil în antet. Codul de verificare este valabil 30 de zile calendaristice de la momentul generării documentului.

Data și ora generării,
04/08/2025, 13:56

Acest document se eliberează gratuit pentru proprietarii imobilelor. Pentru alți solicitanți, costul extrasului este de 25 de lei la ghișeu, respectiv 20 de lei dacă este obținut online prin platforma http://epay.ancpi.ro

ANCPI
AGENȚIA NAȚIONALĂ DE CADASTRU ȘI PUBLICITATE IMOBILIARĂ

Oficiul de Cadastru şi Publicitate Imobiliară PRAHOVA
Biroul de Cadastru şi Publicitate Imobiliară Ploiești

PLOIESTI, Str. Unirii nr. 2, Cod postal 100043, Tel: (0244) 51 95 69, Fax: (0244) 59 22 95

Nr.cerere	**131195**
Ziua	**01**
Luna	**08**
Anul	**2025**

Extras de Plan Cadastral de Carte Funciară pentru Imobil număr cadastral 30841 / UAT Fulga

TEREN Extravilan
Adresa: Jud. Prahova, UAT Fulga

Comuna/Oraş/Municipiu: Fulga

Nr. cadastral	Suprafața măsurată	Observaţii / Referinţe
30841	3000	

* Suprafaţa este determinată in planul de proiecţie Stereo 70.

DETALII LINIARE IMOBIL



Incadrare in zonă
scara 1:10000



Date referitoare la teren

Crt	Categoria de folosință	Intra vilan	Suprafaţa (mp)	Tarla	Parcelă	Observaţii / Referinţe
1	arabil	NU	3.000	34	504/325/1	
	TOTAL:		**3.000**			

Date referitoare la construcţii

Crt	Numar	Destinaţie construcţie	Supraf. (mp)	Situaţie juridică	Observaţii / Referinţe
Imobilul nu are in componență construcții					

Lungime Segmente
1) Valorile lungimilor segmentelor sunt obţinute din proiecţie în plan.

Punct început	X / Y	Punct sfârşit	X / Y	Lungime segment (** (m)
1	616.391,247 382.364,255	2	616.019,604 383.347,092	1050.755
2	616.019,604 383.347,092	3	616.016,792 383.346,458	2.883
3	616.016,792 383.346,458	4	616.388,452 382.363,574	1050.805
4	616.388,452 382.363,574	1	616.391,247 382.364,255	2.877

**** Lungimile segmentelor sunt determinate în planul de proiecţie Stereo 70 şi sunt rotunjite la 1 milimetru.**
***** Distanţa dintre puncte este formată din segmente cumulate ce sunt mai mici decât valoarea 1 milimetru.**

Certific că informațiile din prezentul extras sunt conforme cu datele din planul cadastral de carte funciară al OCPI PRAHOVA la data: 04-08-2025
Situația prezentată poate face obiectul unor modificări ulterioare, in condițiile Legii cadastrului și publicității imobiliare nr. 7/1996, republicată.

Consilier/Inspector de specialitate,

Ancuța-Elena Constantin

Oficiul de Cadastru şi Publicitate Imobiliară PRAHOVA
Biroul de Cadastru şi Publicitate Imobiliară Ploieşti

Nr. cerere	131195
Ziua	01
Luna	08
Anul	2025

Cod verificare
100192385540

EXTRAS DE CARTE FUNCIARĂ
PENTRU INFORMARE

Carte Funciară Nr. 30841 Fulga

A. Partea I. Descrierea imobilului

TEREN Extravilan

Adresa: Jud. Prahova, UAT Fulga

Nr. Crt	Nr. cadastral Nr. topografic	Suprafaţa* (mp)	Observaţii / Referinţe
A1	30841	3.000	Teren neimprejmuit;

B. Partea II. Proprietari şi acte

Înscrieri privitoare la dreptul de proprietate şi alte drepturi reale		Referinţe
131195 / 01/08/2025		
Registrul Cadastral al Imobilelor (UAT Fulga); Act Normativ lg.7/1996 emis de Parlamentul Romaniei;		
B1	Se infiinteaza cartea funciara a imobilului 30841 ca urmare a finalizarii inregistrarii sistematice. Imobilul se gaseste in registrul cadastral al imobilelor sub numarul 8152.	A1
Act Notarial nr. 101, din 22/09/2005 emis de BNP MARIA CALIN (CERTIFICAT DE MOSTENITOR;);		
B2	Intabulare, drept de PROPRIETATE, dobandit prin Succesiune, cota actuala 1/4	A1
	1) **RADOI ECATERINA**	
B3	Intabulare, drept de PROPRIETATE, dobandit prin Succesiune, cota actuala 3/4	A1
	1) **BOTOS ZANFIRA**	

C. Partea III. SARCINI .

Inscrieri privind dezmembrămintele dreptului de proprietate, drepturi reale de garanţie şi sarcini	Referinţe
NU SUNT	

Anexa Nr. 1 La Partea I

Teren

Nr cadastral	Suprafaţa (mp)*	Observaţii / Referinţe
30841	3.000	

* Suprafaţa este determinată in planul de proiecţie Stereo 70.

DETALII LINIARE IMOBIL



Date referitoare la teren

Nr Crt	Categorie folosinţă	Intra vilan	Suprafaţa (mp)	Tarla	Parcelă	Nr. topo	Observaţii / Referinţe
1	arabil	NU	3.000	34	504/325/1	-	

Lungime Segmente
1) Valorile lungimilor segmentelor sunt obţinute din proiecţie în plan.

Punct început	X / Y	Punct sfârşit	X / Y	Lungime segment (** (m)
1	616.391,247 382.364,255	2	616.019,604 383.347,092	1050.755
2	616.019,604 383.347,092	3	616.016,792 383.346,458	2.883
3	616.016,792 383.346,458	4	616.388,452 382.363,574	1050.805
4	616.388,452 382.363,574	1	616.391,247 382.364,255	2.877

**** Lungimile segmentelor sunt determinate în planul de proiecţie Stereo 70 şi sunt rotunjite la 1 milimetru.**
***** Distanţa dintre puncte este formată din segmente cumulate ce sunt mai mici decât valoarea 1 milimetru.**

Extrasul de carte funciară generat prin sistemul informatic integrat al ANCPI conține informațiile din cartea funciară active la data generării. Acesta este valabil în condițiile prevăzute de art. 7 din Legea nr. 455/2001, coroborat cu art. 3 din O.U.G. nr. 41/2016, exclusiv în mediul electronic, pentru activități și procese administrative prevăzute de legislația în vigoare. Valabilitatea poate fi extinsă și în forma fizică a documentului, fără semnătură olografă, cu acceptul expres sau procedural al instituției publice ori entității care a solicitat prezentarea acestui extras.
Verificarea corectitudinii și realității informațiilor conținute de document se poate face la adresa **www.ancpi.ro/verificare**, folosind codul de verificare online disponibil în antet. Codul de verificare este valabil 30 de zile calendaristice de la momentul generării documentului.

Data și ora generării,
04/08/2025, 13:56

Acest document se eliberează gratuit pentru proprietarii imobilelor. Pentru alți solicitanți, costul extrasului este de 25 de lei la ghișeu, respectiv 20 de lei dacă este obținut online prin platforma http://epay.ancpi.ro

Oficiul de Cadastru şi Publicitate Imobiliară PRAHOVA
Biroul de Cadastru şi Publicitate Imobiliară Ploieşti

PLOIESTI, Str. Unirii nr. 2, Cod postal 100043, Tel: (0244) 51 95 69, Fax: (0244) 59 22 95

Nr.cerere	**131194**
Ziua	**01**
Luna	**08**
Anul	**2025**

Extras de Plan Cadastral de Carte Funciară pentru Imobil număr cadastral 30840 / UAT Fulga

TEREN Extravilan
Adresa: Jud. Prahova, UAT Fulga

Comuna/Oraş/Municipiu: Fulga

Nr. cadastral	Suprafaţa măsurată	Observaţii / Referinţe
30840	2500	imobil inscris in CF sporadic 22674;

* Suprafaţa este determinată in planul de proiecţie Stereo 70.

DETALII LINIARE IMOBIL



Incadrare in zonă
scara 1:10000



Date referitoare la teren

Crt	Categoria de folosință	Intra vilan	Suprafaţa (mp)	Tarla	Parcelă	Observaţii / Referinţe
1	arabil	NU	2.500	34	504/326	
	TOTAL:		**2.500**			

Date referitoare la construcţii

Crt	Numar	Destinaţie construcţie	Supraf. (mp)	Situaţie juridică	Observaţii / Referinţe
Imobilul nu are in componență construcții					

Lungime Segmente
1) Valorile lungimilor segmentelor sunt obţinute din proiecţie în plan.

Punct început	X / Y	Punct sfârşit	X / Y	Lungime segment (** (m)
1	616.016,792 383.346,458	2	616.014,448 383.345,93	2.403
2	616.014,448 383.345,93	3	616.386,123 382.363,006	1050.848
3	616.386,123 382.363,006	4	616.388,452 382.363,574	2.397
4	616.388,452 382.363,574	1	616.016,792 383.346,458	1050.805

**** Lungimile segmentelor sunt determinate în planul de proiecţie Stereo 70 şi sunt rotunjite la 1 milimetru.**
***** Distanţa dintre puncte este formată din segmente cumulate ce sunt mai mici decât valoarea 1 milimetru.**

Certific că informațiile din prezentul extras sunt conforme cu datele din planul cadastral de carte funciară al OCPI PRAHOVA la data: 04-08-2025
Situația prezentată poate face obiectul unor modificări ulterioare, in condițiile Legii cadastrului și publicității imobiliare nr. 7/1996, republicată.

Consilier/Inspector de specialitate,

Ancuța-Elena Constantin

Oficiul de Cadastru şi Publicitate Imobiliară PRAHOVA
Biroul de Cadastru şi Publicitate Imobiliară Ploieşti

Nr. cerere	131194
Ziua	01
Luna	08
Anul	2025

Cod verificare
100192385539

EXTRAS DE CARTE FUNCIARĂ
PENTRU INFORMARE

Carte Funciară Nr. 30840 Fulga

A. Partea I. Descrierea imobilului

TEREN Extravilan

Adresa: Jud. Prahova, UAT Fulga

Nr. Crt	Nr. cadastral Nr. topografic	Suprafaţa* (mp)	Observaţii / Referinţe
A1	30840	2.500	Teren neimprejmuit; imobil inscris in CF sporadic 22674;

B. Partea II. Proprietari şi acte

Înscrieri privitoare la dreptul de proprietate şi alte drepturi reale		Referinţe
131194 / 01/08/2025		
Registrul Cadastral al Imobilelor (UAT Fulga); Act Normativ lg.7/1996 emis de Parlamentul Romaniei;		
B1	Se infiinteaza cartea funciara a imobilului 30840 ca urmare a finalizarii inregistrarii sistematice. Imobilul se gaseste in registrul cadastral al imobilelor sub numarul 8151.	A1
Act Administrativ nr. 83014, din 28/07/1999 emis de COMISIA JUDEŢEANĂ PRAHOVA;		
B2	Intabulare, drept de PROPRIETATE, dobandit prin Reconstituire, cota actuala 1/1	A1
	1) **GRIGORE DUMITRU**	

C. Partea III. SARCINI .

Inscrieri privind dezmembrămintele dreptului de proprietate, drepturi reale de garanţie şi sarcini	Referinţe
NU SUNT	

Anexa Nr. 1 La Partea I

Teren

Nr cadastral	Suprafaţa (mp)*	Observaţii / Referinţe
30840	2.500	imobil inscris in CF sporadic 22674;

* Suprafaţa este determinată in planul de proiecţie Stereo 70.

DETALII LINIARE IMOBIL



Date referitoare la teren

Nr Crt	Categorie folosinţă	Intra vilan	Suprafaţa (mp)	Tarla	Parcelă	Nr. topo	Observaţii / Referinţe
1	arabil	NU	2.500	34	504/326	-	

Lungime Segmente
1) Valorile lungimilor segmentelor sunt obţinute din proiecţie în plan.

Punct început	X / Y	Punct sfârşit	X / Y	Lungime segment (** (m)
1	616.016,792 383.346,458	2	616.014,448 383.345,93	2.403
2	616.014,448 383.345,93	3	616.386,123 382.363,006	1050.848
3	616.386,123 382.363,006	4	616.388,452 382.363,574	2.397
4	616.388,452 382.363,574	1	616.016,792 383.346,458	1050.805

**** Lungimile segmentelor sunt determinate în planul de proiecţie Stereo 70 şi sunt rotunjite la 1 milimetru.**
***** Distanţa dintre puncte este formată din segmente cumulate ce sunt mai mici decât valoarea 1 milimetru.**

Extrasul de carte funciară generat prin sistemul informatic integrat al ANCPI conține informațiile din cartea funciară active la data generării. Acesta este valabil în condițiile prevăzute de art. 7 din Legea nr. 455/2001, coroborat cu art. 3 din O.U.G. nr. 41/2016, exclusiv în mediul electronic, pentru activități și procese administrative prevăzute de legislația în vigoare. Valabilitatea poate fi extinsă și în forma fizică a documentului, fără semnătură olografă, cu acceptul expres sau procedural al instituției publice ori entității care a solicitat prezentarea acestui extras.
Verificarea corectitudinii și realității informațiilor conținute de document se poate face la adresa **www.ancpi.ro/verificare**, folosind codul de verificare online disponibil în antet. Codul de verificare este valabil 30 de zile calendaristice de la momentul generării documentului.

Data și ora generării,
04/08/2025, 13:57

Acest document se eliberează gratuit pentru proprietarii imobilelor. Pentru alți solicitanți, costul extrasului este de 25 de lei la ghișeu, respectiv 20 de lei dacă este obținut online prin platforma http://epay.ancpi.ro

ANCPI
AGENȚIA NAȚIONALĂ DE CADASTRU ȘI PUBLICITATE IMOBILIARĂ

Oficiul de Cadastru şi Publicitate Imobiliară PRAHOVA
Biroul de Cadastru şi Publicitate Imobiliară Ploiești

PLOIESTI, Str. Unirii nr. 2, Cod postal 100043, Tel: (0244) 51 95 69, Fax: (0244) 59 22 95

Nr.cerere	**131193**
Ziua	**01**
Luna	**08**
Anul	**2025**

Extras de Plan Cadastral de Carte Funciară pentru Imobil număr cadastral 30839 / UAT Fulga

TEREN Extravilan
Adresa: Jud. Prahova, UAT Fulga, TEREN EXTRAVILAN Comuna/Oraş/Municipiu: Fulga

Nr. cadastral	Suprafața măsurată	Observaţii / Referinţe
30839	2259	imobil inscris in CF sporadic 21221;

* Suprafaţa este determinată in planul de proiecţie Stereo 70.

DETALII LINIARE IMOBIL



Incadrare in zonă
scara 1:10000



Date referitoare la teren

Crt	Categoria de folosință	Intra vilan	Suprafaţa (mp)	Tarla	Parcelă	Observaţii / Referinţe
1	arabil	NU	2.259	34	504/327	TEREN EXTRAVILAN
	TOTAL:		**2.259**			

Date referitoare la construcţii

Crt	Numar	Destinaţie construcţie	Supraf. (mp)	Situaţie juridică	Observaţii / Referinţe
Imobilul nu are in componență construcții					

Lungime Segmente
1) Valorile lungimilor segmentelor sunt obţinute din proiecţie în plan.

Punct început	X / Y	Punct sfârşit	X / Y	Lungime segment (** (m)
1	616.386,123 382.363,006	2	616.014,448 383.345,93	1050.848
2	616.014,448 383.345,93	3	616.012,33 383.345,453	2.171
3	616.012,33 383.345,453	4	616.384,019 382.362,493	1050.887
4	616.384,019 382.362,493	1	616.386,123 382.363,006	2.166

**** Lungimile segmentelor sunt determinate în planul de proiecţie Stereo 70 şi sunt rotunjite la 1 milimetru.**
***** Distanţa dintre puncte este formată din segmente cumulate ce sunt mai mici decât valoarea 1 milimetru.**

Certific că informațiile din prezentul extras sunt conforme cu datele din planul cadastral de carte funciară al OCPI PRAHOVA la data: 04-08-2025
Situația prezentată poate face obiectul unor modificări ulterioare, in condițiile Legii cadastrului și publicității imobiliare nr. 7/1996, republicată.

Consilier/Inspector de specialitate,

Ancuța-Elena Constantin

Oficiul de Cadastru şi Publicitate Imobiliară PRAHOVA
Biroul de Cadastru şi Publicitate Imobiliară Ploieşti

Nr. cerere	131193
Ziua	01
Luna	08
Anul	2025

Cod verificare
100192385538

EXTRAS DE CARTE FUNCIARĂ
PENTRU INFORMARE

Carte Funciară Nr. 30839 Fulga

A. Partea I. Descrierea imobilului

TEREN Extravilan

Adresa: Jud. Prahova, UAT Fulga, TEREN EXTRAVILAN

Nr. Crt	Nr. cadastral Nr. topografic	Suprafaţa* (mp)	Observaţii / Referinţe
A1	30839	2.259	Teren neimprejmuit; imobil inscris in CF sporadic 21221;

B. Partea II. Proprietari şi acte

Înscrieri privitoare la dreptul de proprietate şi alte drepturi reale		Referinţe
131193 / 01/08/2025		
Registrul Cadastral al Imobilelor (UAT Fulga); Act Normativ lg.7/1996 emis de Parlamentul Romaniei;		
B1	Se infiinteaza cartea funciara a imobilului 30839 ca urmare a finalizarii inregistrarii sistematice. Imobilul se gaseste in registrul cadastral al imobilelor sub numarul 8150.	A1
Act Notarial nr. 2269, din 13/10/2016 emis de NP Serbanescu Corina Luminita;		
B2	Intabulare, drept de PROPRIETATEcumparare, dobandit prin Conventie, cota actuala 1/1	A1
	1) **SOCIETATEA COMERCIALA AGRINVEST SRL**	

C. Partea III. SARCINI .

Inscrieri privind dezmembrămintele dreptului de proprietate, drepturi reale de garanţie şi sarcini	Referinţe
NU SUNT	

Anexa Nr. 1 La Partea I

Teren

Nr cadastral	Suprafaţa (mp)*	Observaţii / Referinţe
30839	2.259	imobil inscris in CF sporadic 21221;

* Suprafaţa este determinată in planul de proiecţie Stereo 70.

DETALII LINIARE IMOBIL



Date referitoare la teren

Nr Crt	Categorie folosinţă	Intra vilan	Suprafaţa (mp)	Tarla	Parcelă	Nr. topo	Observaţii / Referinţe
1	arabil	NU	2.259	34	504/327	-	TEREN EXTRAVILAN

Lungime Segmente

1) Valorile lungimilor segmentelor sunt obţinute din proiecţie în plan.

Punct început	X / Y	Punct sfârşit	X / Y	Lungime segment (** (m)
1	616.386,123 382.363,006	2	616.014,448 383.345,93	1050.848
2	616.014,448 383.345,93	3	616.012,33 383.345,453	2.171
3	616.012,33 383.345,453	4	616.384,019 382.362,493	1050.887
4	616.384,019 382.362,493	1	616.386,123 382.363,006	2.166

**** Lungimile segmentelor sunt determinate în planul de proiecţie Stereo 70 şi sunt rotunjite la 1 milimetru.**
***** Distanţa dintre puncte este formată din segmente cumulate ce sunt mai mici decât valoarea 1 milimetru.**

Extrasul de carte funciară generat prin sistemul informatic integrat al ANCPI conține informațiile din cartea funciară active la data generării. Acesta este valabil în condițiile prevăzute de art. 7 din Legea nr. 455/2001, coroborat cu art. 3 din O.U.G. nr. 41/2016, exclusiv în mediul electronic, pentru activități și procese administrative prevăzute de legislația în vigoare. Valabilitatea poate fi extinsă și în forma fizică a documentului, fără semnătură olografă, cu acceptul expres sau procedural al instituției publice ori entității care a solicitat prezentarea acestui extras.
Verificarea corectitudinii și realității informațiilor conținute de document se poate face la adresa **www.ancpi.ro/verificare**, folosind codul de verificare online disponibil în antet. Codul de verificare este valabil 30 de zile calendaristice de la momentul generării documentului.

Data și ora generării,
04/08/2025, 13:57

Acest document se eliberează gratuit pentru proprietarii imobilelor. Pentru alți solicitanți, costul extrasului este de 25 de lei la ghișeu, respectiv 20 de lei dacă este obținut online prin platforma http://epay.ancpi.ro

ANCPI
AGENȚIA NAȚIONALĂ DE CADASTRU ȘI PUBLICITATE IMOBILIARĂ

Oficiul de Cadastru şi Publicitate Imobiliară PRAHOVA
Biroul de Cadastru şi Publicitate Imobiliară Ploiești

PLOIESTI, Str. Unirii nr. 2, Cod postal 100043, Tel: (0244) 51 95 69, Fax: (0244) 59 22 95

Nr.cerere	**131192**
Ziua	**01**
Luna	**08**
Anul	**2025**

Extras de Plan Cadastral de Carte Funciară pentru Imobil număr cadastral 30838 / UAT Fulga

TEREN Extravilan
Adresa: Jud. Prahova, UAT Fulga

Comuna/Oraş/Municipiu: Fulga

Nr. cadastral	Suprafața măsurată	Observaţii / Referinţe
30838	4000	

* Suprafaţa este determinată in planul de proiecţie Stereo 70.

DETALII LINIARE IMOBIL



Incadrare in zonă
scara 1:10000



Date referitoare la teren

Crt	Categoria de folosință	Intra vilan	Suprafaţa (mp)	Tarla	Parcelă	Observaţii / Referinţe
1	arabil	NU	4.000	34	504/328	
	TOTAL:		**4.000**			

Date referitoare la construcţii

Crt	Numar	Destinaţie construcţie	Supraf. (mp)	Situaţie juridică	Observaţii / Referinţe
Imobilul nu are in componență construcții					

Lungime Segmente
1) Valorile lungimilor segmentelor sunt obţinute din proiecţie în plan.

Punct început	X / Y	Punct sfârşit	X / Y	Lungime segment (** (m)
1	616.384,019 382.362,493	2	616.012,33 383.345,453	1050.887
2	616.012,33 383.345,453	3	616.008,58 383.344,609	3.844
3	616.008,58 383.344,609	4	616.380,278 382.361,624	1050.913
4	616.380,278 382.361,624	5	616.380,613 382.361,663	0.337
5	616.380,613 382.361,663	1	616.384,019 382.362,493	3.506

**** Lungimile segmentelor sunt determinate în planul de proiecţie Stereo 70 şi sunt rotunjite la 1 milimetru.**
***** Distanţa dintre puncte este formată din segmente cumulate ce sunt mai mici decât valoarea 1 milimetru.**

Certific că informațiile din prezentul extras sunt conforme cu datele din planul cadastral de carte funciară al OCPI PRAHOVA la data: 04-08-2025
Situația prezentată poate face obiectul unor modificări ulterioare, in condițiile Legii cadastrului și publicității imobiliare nr. 7/1996, republicată.

Consilier/Inspector de specialitate,

Ancuța-Elena Constantin

Oficiul de Cadastru şi Publicitate Imobiliară PRAHOVA
Biroul de Cadastru şi Publicitate Imobiliară Ploieşti

Nr. cerere	131192
Ziua	01
Luna	08
Anul	2025

Cod verificare
100192385536

EXTRAS DE CARTE FUNCIARĂ
PENTRU INFORMARE

Carte Funciară Nr. 30838 Fulga

A. Partea I. Descrierea imobilului

TEREN Extravilan

Adresa: Jud. Prahova, UAT Fulga

Nr. Crt	Nr. cadastral Nr. topografic	Suprafaţa* (mp)	Observaţii / Referinţe
A1	30838	4.000	Teren neimprejmuit;

B. Partea II. Proprietari şi acte

Înscrieri privitoare la dreptul de proprietate şi alte drepturi reale		Referinţe
131192 / 01/08/2025		
Registrul Cadastral al Imobilelor (UAT Fulga); Act Normativ lg.7/1996 emis de Parlamentul Romaniei;		
B1	Se infiinteaza cartea funciara a imobilului 30838 ca urmare a finalizarii inregistrarii sistematice. Imobilul se gaseste in registrul cadastral al imobilelor sub numarul 8149.	A1
Act Notarial nr. 756, din 09/05/2019 emis de BIN STOICESCU ISABELA (ACT DE PARTAJ VOLUNTAR;);		
B2	Intabulare, drept de PROPRIETATE, dobandit prin Iesire Din Indiviziune, cota actuala 1/1	A1
	1) **SISINEA ILIE**	

C. Partea III. SARCINI .

Inscrieri privind dezmembrămintele dreptului de proprietate, drepturi reale de garanţie şi sarcini	Referinţe
NU SUNT	

Anexa Nr. 1 La Partea I

Teren

Nr cadastral	Suprafaţa (mp)*	Observaţii / Referinţe
30838	4.000	

* Suprafaţa este determinată in planul de proiecţie Stereo 70.

DETALII LINIARE IMOBIL



Date referitoare la teren

Nr Crt	Categorie folosinţă	Intra vilan	Suprafaţa (mp)	Tarla	Parcelă	Nr. topo	Observaţii / Referinţe
1	arabil	NU	4.000	34	504/328	-	

Lungime Segmente

1) Valorile lungimilor segmentelor sunt obţinute din proiecţie în plan.

Punct început	X / Y	Punct sfârşit	X / Y	Lungime segment (** (m)
1	616.384,019 382.362,493	2	616.012,33 383.345,453	1050.887
2	616.012,33 383.345,453	3	616.008,58 383.344,609	3.844
3	616.008,58 383.344,609	4	616.380,278 382.361,624	1050.913
4	616.380,278 382.361,624	5	616.380,613 382.361,663	0.337

Punct început	X / Y	Punct sfârşit	X / Y	Lungime segment (** (m)
5	616.380,613 382.361,663	1	616.384,019 382.362,493	3.506

**** Lungimile segmentelor sunt determinate în planul de proiecţie Stereo 70 şi sunt rotunjite la 1 milimetru.**
***** Distanţa dintre puncte este formată din segmente cumulate ce sunt mai mici decât valoarea 1 milimetru.**

Extrasul de carte funciară generat prin sistemul informatic integrat al ANCPI conține informațiile din cartea funciară active la data generării. Acesta este valabil în condițiile prevăzute de art. 7 din Legea nr. 455/2001, coroborat cu art. 3 din O.U.G. nr. 41/2016, exclusiv în mediul electronic, pentru activități și procese administrative prevăzute de legislația în vigoare. Valabilitatea poate fi extinsă și în forma fizică a documentului, fără semnătură olografă, cu acceptul expres sau procedural al instituției publice ori entității care a solicitat prezentarea acestui extras.
Verificarea corectitudinii și realității informațiilor conținute de document se poate face la adresa **www.ancpi.ro/verificare**, folosind codul de verificare online disponibil în antet. Codul de verificare este valabil 30 de zile calendaristice de la momentul generării documentului.

Data și ora generării,
04/08/2025, 13:57

Acest document se eliberează gratuit pentru proprietarii imobilelor. Pentru alți solicitanți, costul extrasului este de 25 de lei la ghișeu, respectiv 20 de lei dacă este obținut online prin platforma http://epay.ancpi.ro

ANCPI
AGENȚIA NAȚIONALĂ DE CADASTRU ȘI PUBLICITATE IMOBILIARĂ

Oficiul de Cadastru şi Publicitate Imobiliară PRAHOVA
Biroul de Cadastru şi Publicitate Imobiliară Ploiești

PLOIESTI, Str. Unirii nr. 2, Cod postal 100043, Tel: (0244) 51 95 69, Fax: (0244) 59 22 95

Nr.cerere	**131191**
Ziua	**01**
Luna	**08**
Anul	**2025**

Extras de Plan Cadastral de Carte Funciară pentru Imobil număr cadastral 30837 / UAT Fulga

TEREN Extravilan
Adresa: Jud. Prahova, UAT Fulga

Comuna/Oraş/Municipiu: Fulga

Nr. cadastral	Suprafața măsurată	Observaţii / Referinţe
30837	6499	

* Suprafaţa este determinată in planul de proiecţie Stereo 70.

DETALII LINIARE IMOBIL



Incadrare in zonă
scara 1:10000



Date referitoare la teren

Crt	Categoria de folosință	Intra vilan	Suprafaţa (mp)	Tarla	Parcelă	Observaţii / Referinţe
1	arabil	NU	6.499	34	504/329-330	
	TOTAL:		**6.499**			

Date referitoare la construcţii

Crt	Numar	Destinaţie construcţie	Supraf. (mp)	Situaţie juridică	Observaţii / Referinţe
Imobilul nu are in componență construcții					

Lungime Segmente
1) Valorile lungimilor segmentelor sunt obţinute din proiecţie în plan.

Punct început	X / Y	Punct sfârşit	X / Y	Lungime segment (** (m)
1	616.380,278 382.361,624	2	616.008,58 383.344,609	1050.913
2	616.008,58 383.344,609	3	616.002,485 383.343,236	6.248
3	616.002,485 383.343,236	4	616.373,938 382.360,899	1050.221
4	616.373,938 382.360,899	1	616.380,278 382.361,624	6.381

**** Lungimile segmentelor sunt determinate în planul de proiecţie Stereo 70 şi sunt rotunjite la 1 milimetru.**
***** Distanţa dintre puncte este formată din segmente cumulate ce sunt mai mici decât valoarea 1 milimetru.**

Certific că informațiile din prezentul extras sunt conforme cu datele din planul cadastral de carte funciară al OCPI PRAHOVA la data: 04-08-2025
Situația prezentată poate face obiectul unor modificări ulterioare, in condițiile Legii cadastrului și publicității imobiliare nr. 7/1996, republicată.

Consilier/Inspector de specialitate,

Ancuța-Elena Constantin

Oficiul de Cadastru şi Publicitate Imobiliară PRAHOVA
Biroul de Cadastru şi Publicitate Imobiliară Ploieşti

Nr. cerere	131191
Ziua	01
Luna	08
Anul	2025

Cod verificare
100192385535

EXTRAS DE CARTE FUNCIARĂ
PENTRU INFORMARE

Carte Funciară Nr. 30837 Fulga

A. Partea I. Descrierea imobilului

TEREN Extravilan

Adresa: Jud. Prahova, UAT Fulga

Nr. Crt	Nr. cadastral Nr. topografic	Suprafaţa* (mp)	Observaţii / Referinţe
A1	30837	6.499	Teren neimprejmuit;

B. Partea II. Proprietari şi acte

Înscrieri privitoare la dreptul de proprietate şi alte drepturi reale		Referinţe
131191 / 01/08/2025		
Registrul Cadastral al Imobilelor (UAT Fulga); Act Normativ lg.7/1996 emis de Parlamentul Romaniei;		
B1	Se infiinteaza cartea funciara a imobilului 30837 ca urmare a finalizarii inregistrarii sistematice. Imobilul se gaseste in registrul cadastral al imobilelor sub numarul 8148.	A1
Act Administrativ nr. 85615, din 08/02/2000 emis de CJSDPAT PRAHOVA (TITLU DE PROPRIETATE;);		
B2	Intabulare, drept de PROPRIETATE, dobandit prin Reconstituire, cota actuala 1/1	A1
	1) **PARASCHIV CONSTANTIN** 2) **DOBRE ANCUŢA** 3) **PARASCHIV ION** 4) **VIŞAN STANCA** 5) **IVAŞCU MARIA** 6) **GRIGORE VETA**	

C. Partea III. SARCINI .

Inscrieri privind dezmembrămintele dreptului de proprietate, drepturi reale de garanţie şi sarcini	Referinţe
NU SUNT	

Anexa Nr. 1 La Partea I

Teren

Nr cadastral	Suprafaţa (mp)*	Observaţii / Referinţe
30837	6.499	

* Suprafaţa este determinată in planul de proiecţie Stereo 70.

DETALII LINIARE IMOBIL



Date referitoare la teren

Nr Crt	Categorie folosinţă	Intra vilan	Suprafaţa (mp)	Tarla	Parcelă	Nr. topo	Observaţii / Referinţe
1	arabil	NU	6.499	34	504/329-330	-	

Lungime Segmente
1) Valorile lungimilor segmentelor sunt obţinute din proiecţie în plan.

Punct început	X / Y	Punct sfârşit	X / Y	Lungime segment (** (m)
1	616.380,278 382.361,624	2	616.008,58 383.344,609	1050.913
2	616.008,58 383.344,609	3	616.002,485 383.343,236	6.248
3	616.002,485 383.343,236	4	616.373,938 382.360,899	1050.221
4	616.373,938 382.360,899	1	616.380,278 382.361,624	6.381

**** Lungimile segmentelor sunt determinate în planul de proiecţie Stereo 70 şi sunt rotunjite la 1 milimetru.**
***** Distanţa dintre puncte este formată din segmente cumulate ce sunt mai mici decât valoarea 1 milimetru.**

Extrasul de carte funciară generat prin sistemul informatic integrat al ANCPI conține informațiile din cartea funciară active la data generării. Acesta este valabil în condițiile prevăzute de art. 7 din Legea nr. 455/2001, coroborat cu art. 3 din O.U.G. nr. 41/2016, exclusiv în mediul electronic, pentru activități și procese administrative prevăzute de legislația în vigoare. Valabilitatea poate fi extinsă și în forma fizică a documentului, fără semnătură olografă, cu acceptul expres sau procedural al instituției publice ori entității care a solicitat prezentarea acestui extras.
Verificarea corectitudinii și realității informațiilor conținute de document se poate face la adresa **www.ancpi.ro/verificare**, folosind codul de verificare online disponibil în antet. Codul de verificare este valabil 30 de zile calendaristice de la momentul generării documentului.

Data și ora generării,
04/08/2025, 13:57

Acest document se eliberează gratuit pentru proprietarii imobilelor. Pentru alți solicitanți, costul extrasului este de 25 de lei la ghișeu, respectiv 20 de lei dacă este obținut online prin platforma http://epay.ancpi.ro

Oficiul de Cadastru şi Publicitate Imobiliară PRAHOVA
Biroul de Cadastru şi Publicitate Imobiliară Ploieşti

PLOIESTI, Str. Unirii nr. 2, Cod postal 100043, Tel: (0244) 51 95 69, Fax: (0244) 59 22 95

Nr.cerere	**131190**
Ziua	**01**
Luna	**08**
Anul	**2025**

Extras de Plan Cadastral de Carte Funciară pentru Imobil număr cadastral 30836 / UAT Fulga

TEREN Extravilan
Adresa: Jud. Prahova, UAT Fulga, TEREN EXTRAVILAN

Comuna/Oraş/Municipiu: Fulga

Nr. cadastral	Suprafaţa măsurată	Observaţii / Referinţe
30836	3001	imobil inscris in CF sporadic 21218;

* Suprafaţa este determinată in planul de proiecţie Stereo 70.

DETALII LINIARE IMOBIL



Incadrare in zonă
scara 1:10000



Date referitoare la teren

Crt	Categoria de folosință	Intra vilan	Suprafaţa (mp)	Tarla	Parcelă	Observaţii / Referinţe
1	arabil	NU	3.001	34	504/331	TEREN EXTRAVILAN
	TOTAL:		**3.001**			

Date referitoare la construcţii

Crt	Numar	Destinaţie construcţie	Supraf. (mp)	Situaţie juridică	Observaţii / Referinţe
Imobilul nu are in componență construcții					

Lungime Segmente
1) Valorile lungimilor segmentelor sunt obţinute din proiecţie în plan.

Punct început	X / Y	Punct sfârşit	X / Y	Lungime segment (** (m)
1	616.373,938 382.360,899	2	616.002,485 383.343,236	1050.221
2	616.002,485 383.343,236	3	615.999,669 383.342,602	2.886
3	615.999,669 383.342,602	4	616.371,009 382.360,563	1049.902
4	616.371,009 382.360,563	1	616.373,938 382.360,899	2.948

**** Lungimile segmentelor sunt determinate în planul de proiecţie Stereo 70 şi sunt rotunjite la 1 milimetru.**
***** Distanţa dintre puncte este formată din segmente cumulate ce sunt mai mici decât valoarea 1 milimetru.**

Certific că informațiile din prezentul extras sunt conforme cu datele din planul cadastral de carte funciară al OCPI PRAHOVA la data: 04-08-2025
Situația prezentată poate face obiectul unor modificări ulterioare, in condițiile Legii cadastrului și publicității imobiliare nr. 7/1996, republicată.

Consilier/Inspector de specialitate,

Ancuța-Elena Constantin

Oficiul de Cadastru şi Publicitate Imobiliară PRAHOVA
Biroul de Cadastru şi Publicitate Imobiliară Ploieşti

Nr. cerere	131190
Ziua	01
Luna	08
Anul	2025

Cod verificare
100192385534

EXTRAS DE CARTE FUNCIARĂ
PENTRU INFORMARE

Carte Funciară Nr. 30836 Fulga

A. Partea I. Descrierea imobilului

TEREN Extravilan

Adresa: Jud. Prahova, UAT Fulga, TEREN EXTRAVILAN

Nr. Crt	Nr. cadastral Nr. topografic	Suprafaţa* (mp)	Observaţii / Referinţe
A1	30836	3.001	Teren neimprejmuit; imobil inscris in CF sporadic 21218;

B. Partea II. Proprietari şi acte

Înscrieri privitoare la dreptul de proprietate şi alte drepturi reale		Referinţe
131190 / 01/08/2025		
Registrul Cadastral al Imobilelor (UAT Fulga); Act Normativ lg.7/1996 emis de Parlamentul Romaniei;		
B1	Se infiinteaza cartea funciara a imobilului 30836 ca urmare a finalizarii inregistrarii sistematice. Imobilul se gaseste in registrul cadastral al imobilelor sub numarul 8147.	A1
Act Notarial nr. 2526, din 16/11/2016 emis de NP Serbanescu Corina Luminita;		
B2	Intabulare, drept de PROPRIETATEcumparare, dobandit prin Conventie, cota actuala 1/1	A1
	1) **SC AGRINVEST SRL**	

C. Partea III. SARCINI .

Inscrieri privind dezmembrămintele dreptului de proprietate, drepturi reale de garanţie şi sarcini	Referinţe
NU SUNT	

Anexa Nr. 1 La Partea I

Teren

Nr cadastral	Suprafaţa (mp)*	Observaţii / Referinţe
30836	3.001	imobil inscris in CF sporadic 21218;

* Suprafaţa este determinată in planul de proiecţie Stereo 70.

DETALII LINIARE IMOBIL



Date referitoare la teren

Nr Crt	Categorie folosinţă	Intra vilan	Suprafaţa (mp)	Tarla	Parcelă	Nr. topo	Observaţii / Referinţe
1	arabil	NU	3.001	34	504/331	-	TEREN EXTRAVILAN

Lungime Segmente
1) Valorile lungimilor segmentelor sunt obţinute din proiecţie în plan.

Punct început	X / Y	Punct sfârşit	X / Y	Lungime segment (** (m)
1	616.373,938 382.360,899	2	616.002,485 383.343,236	1050.221
2	616.002,485 383.343,236	3	615.999,669 383.342,602	2.886
3	615.999,669 383.342,602	4	616.371,009 382.360,563	1049.902
4	616.371,009 382.360,563	1	616.373,938 382.360,899	2.948

**** Lungimile segmentelor sunt determinate în planul de proiecţie Stereo 70 şi sunt rotunjite la 1 milimetru.**
***** Distanţa dintre puncte este formată din segmente cumulate ce sunt mai mici decât valoarea 1 milimetru.**

Extrasul de carte funciară generat prin sistemul informatic integrat al ANCPI conține informațiile din cartea funciară active la data generării. Acesta este valabil în condițiile prevăzute de art. 7 din Legea nr. 455/2001, coroborat cu art. 3 din O.U.G. nr. 41/2016, exclusiv în mediul electronic, pentru activități și procese administrative prevăzute de legislația în vigoare. Valabilitatea poate fi extinsă și în forma fizică a documentului, fără semnătură olografă, cu acceptul expres sau procedural al instituției publice ori entității care a solicitat prezentarea acestui extras.
Verificarea corectitudinii și realității informațiilor conținute de document se poate face la adresa **www.ancpi.ro/verificare**, folosind codul de verificare online disponibil în antet. Codul de verificare este valabil 30 de zile calendaristice de la momentul generării documentului.

Data și ora generării,
04/08/2025, 13:57

Acest document se eliberează gratuit pentru proprietarii imobilelor. Pentru alți solicitanți, costul extrasului este de 25 de lei la ghișeu, respectiv 20 de lei dacă este obținut online prin platforma http://epay.ancpi.ro

Oficiul de Cadastru şi Publicitate Imobiliară PRAHOVA
Biroul de Cadastru şi Publicitate Imobiliară Ploieşti

PLOIESTI, Str. Unirii nr. 2, Cod postal 100043, Tel: (0244) 51 95 69, Fax: (0244) 59 22 95

Nr.cerere	**131189**
Ziua	**01**
Luna	**08**
Anul	**2025**

Extras de Plan Cadastral de Carte Funciară pentru Imobil număr cadastral 30835 / UAT Fulga

TEREN Extravilan
Adresa: Jud. Prahova, UAT Fulga

Comuna/Oraş/Municipiu: Fulga

Nr. cadastral	Suprafaţa măsurată	Observaţii / Referinţe
30835	2500	

* Suprafaţa este determinată in planul de proiecţie Stereo 70.

DETALII LINIARE IMOBIL

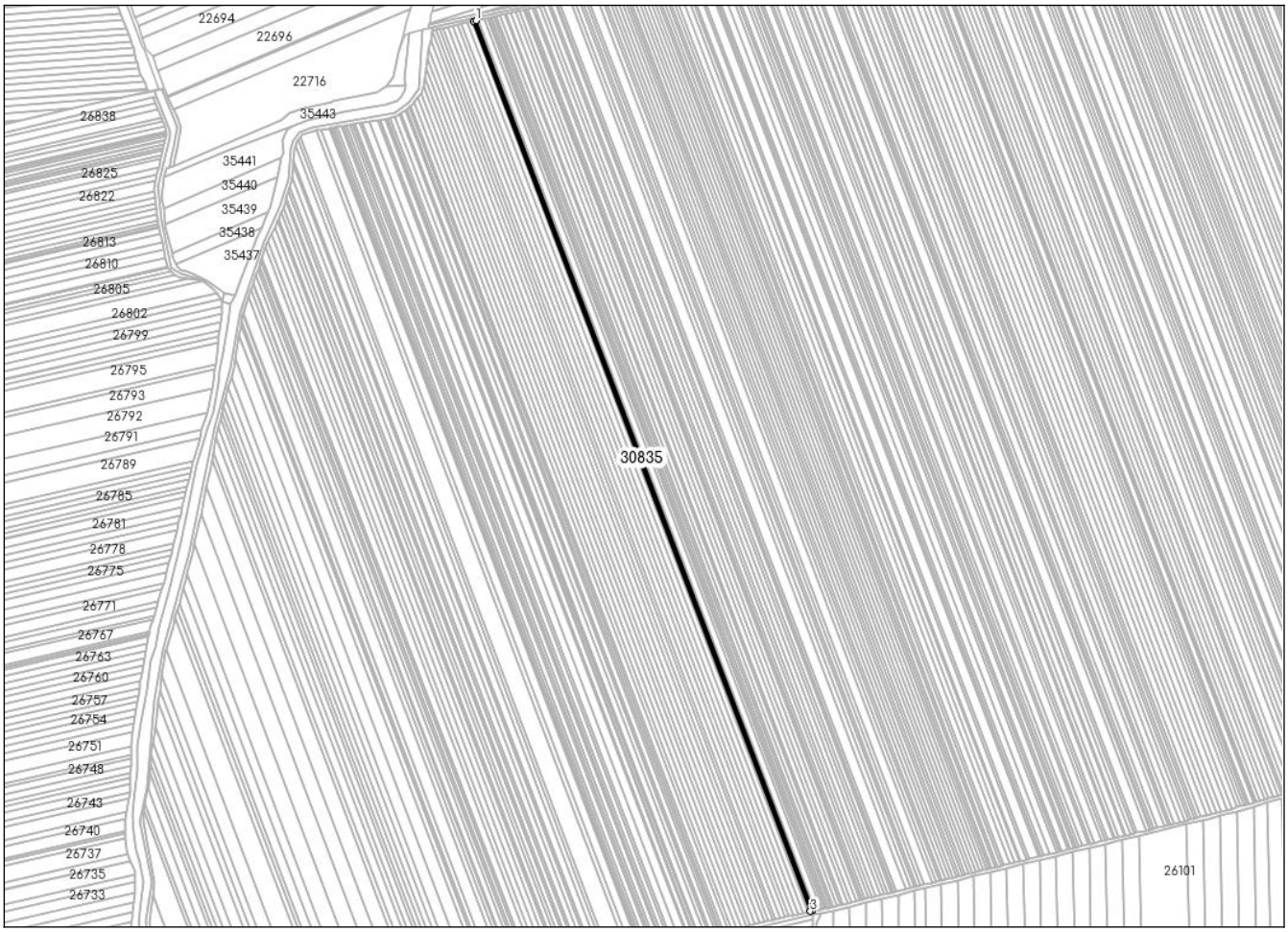

Incadrare in zonă
scara 1:10000



Date referitoare la teren

Crt	Categoria de folosință	Intra vilan	Suprafaţa (mp)	Tarla	Parcelă	Observaţii / Referinţe
1	arabil	NU	2.500	34	504/332	
	TOTAL:		**2.500**			

Date referitoare la construcţii

Crt	Numar	Destinaţie construcţie	Supraf. (mp)	Situaţie juridică	Observaţii / Referinţe
Imobilul nu are in componență construcții					

Lungime Segmente
1) Valorile lungimilor segmentelor sunt obţinute din proiecţie în plan.

Punct început	X / Y	Punct sfârşit	X / Y	Lungime segment (** (m)
1	615.999,669 383.342,602	2	615.997,323 383.342,073	2.405
2	615.997,323 383.342,073	3	616.368,665 382.360,03	1049.906
3	616.368,665 382.360,03	4	616.370,851 382.360,545	2.246
4	616.370,851 382.360,545	5	616.371,009 382.360,563	0.159
5	616.371,009 382.360,563	1	615.999,669 383.342,602	1049.902

**** Lungimile segmentelor sunt determinate în planul de proiecţie Stereo 70 şi sunt rotunjite la 1 milimetru.**
***** Distanţa dintre puncte este formată din segmente cumulate ce sunt mai mici decât valoarea 1 milimetru.**

Certific că informațiile din prezentul extras sunt conforme cu datele din planul cadastral de carte funciară al OCPI PRAHOVA la data: 04-08-2025
Situația prezentată poate face obiectul unor modificări ulterioare, in condițiile Legii cadastrului și publicității imobiliare nr. 7/1996, republicată.

Consilier/Inspector de specialitate,

Ancuța-Elena Constantin

Oficiul de Cadastru şi Publicitate Imobiliară PRAHOVA
Biroul de Cadastru şi Publicitate Imobiliară Ploieşti

Nr. cerere	131189
Ziua	01
Luna	08
Anul	2025

Cod verificare
100192385533

EXTRAS DE CARTE FUNCIARĂ
PENTRU INFORMARE

Carte Funciară Nr. 30835 Fulga

A. Partea I. Descrierea imobilului

TEREN Extravilan

Adresa: Jud. Prahova, UAT Fulga

Nr. Crt	Nr. cadastral Nr. topografic	Suprafaţa* (mp)	Observaţii / Referinţe
A1	30835	2.500	Teren neimprejmuit;

B. Partea II. Proprietari şi acte

Înscrieri privitoare la dreptul de proprietate şi alte drepturi reale		Referinţe
131189 / 01/08/2025		
Registrul Cadastral al Imobilelor (UAT Fulga); Act Normativ lg.7/1996 emis de Parlamentul Romaniei;		
B1	Se infiinteaza cartea funciara a imobilului 30835 ca urmare a finalizarii inregistrarii sistematice. Imobilul se gaseste in registrul cadastral al imobilelor sub numarul 8146.	A1
Act Administrativ nr. 82664, din 16/07/1999 emis de CJSDPAT PRAHOVA (TITLU DE PROPRIETATE;);		
B2	Intabulare, drept de PROPRIETATE, dobandit prin Reconstituire, cota actuala 1/1	A1
	1) **SCARLAT MIHAI** 2) **SCARLAT ION** 3) **ZECHERU CONSTANTIN** 4) **DRAGOMIR FILOFTEIA**	

C. Partea III. SARCINI .

Inscrieri privind dezmembrămintele dreptului de proprietate, drepturi reale de garanţie şi sarcini	Referinţe
NU SUNT	

Anexa Nr. 1 La Partea I

Teren

Nr cadastral	Suprafaţa (mp)*	Observaţii / Referinţe
30835	2.500	

* Suprafaţa este determinată in planul de proiecţie Stereo 70.

DETALII LINIARE IMOBIL



Date referitoare la teren

Nr Crt	Categorie folosinţă	Intra vilan	Suprafaţa (mp)	Tarla	Parcelă	Nr. topo	Observaţii / Referinţe
1	arabil	NU	2.500	34	504/332	-	

Lungime Segmente

1) Valorile lungimilor segmentelor sunt obţinute din proiecţie în plan.

Punct început	X / Y	Punct sfârşit	X / Y	Lungime segment (** (m)
1	615.999,669 383.342,602	2	615.997,323 383.342,073	2.405
2	615.997,323 383.342,073	3	616.368,665 382.360,03	1049.906
3	616.368,665 382.360,03	4	616.370,851 382.360,545	2.246
4	616.370,851 382.360,545	5	616.371,009 382.360,563	0.159

Punct început	X / Y	Punct sfârşit	X / Y	Lungime segment (** (m)
5	616.371,009 382.360,563	1	615.999,669 383.342,602	1049.902

**** Lungimile segmentelor sunt determinate în planul de proiecţie Stereo 70 şi sunt rotunjite la 1 milimetru.**
***** Distanţa dintre puncte este formată din segmente cumulate ce sunt mai mici decât valoarea 1 milimetru.**

Extrasul de carte funciară generat prin sistemul informatic integrat al ANCPI conține informațiile din cartea funciară active la data generării. Acesta este valabil în condițiile prevăzute de art. 7 din Legea nr. 455/2001, coroborat cu art. 3 din O.U.G. nr. 41/2016, exclusiv în mediul electronic, pentru activități și procese administrative prevăzute de legislația în vigoare. Valabilitatea poate fi extinsă și în forma fizică a documentului, fără semnătură olografă, cu acceptul expres sau procedural al instituției publice ori entității care a solicitat prezentarea acestui extras.
Verificarea corectitudinii și realității informațiilor conținute de document se poate face la adresa **www.ancpi.ro/verificare**, folosind codul de verificare online disponibil în antet. Codul de verificare este valabil 30 de zile calendaristice de la momentul generării documentului.

Data și ora generării,
04/08/2025, 13:57

Acest document se eliberează gratuit pentru proprietarii imobilelor. Pentru alți solicitanți, costul extrasului este de 25 de lei la ghișeu, respectiv 20 de lei dacă este obținut online prin platforma http://epay.ancpi.ro

ANCPI
AGENȚIA NAȚIONALĂ DE CADASTRU ȘI PUBLICITATE IMOBILIARĂ

Oficiul de Cadastru şi Publicitate Imobiliară PRAHOVA
Biroul de Cadastru şi Publicitate Imobiliară Ploiești

PLOIESTI, Str. Unirii nr. 2, Cod postal 100043, Tel: (0244) 51 95 69, Fax: (0244) 59 22 95

Nr.cerere	**131188**
Ziua	**01**
Luna	**08**
Anul	**2025**

Extras de Plan Cadastral de Carte Funciară pentru Imobil număr cadastral 30834 / UAT Fulga

TEREN Extravilan
Adresa: Jud. Prahova, UAT Fulga

Comuna/Oraş/Municipiu: Fulga

Nr. cadastral	Suprafața măsurată	Observaţii / Referinţe
30834	2500	

* Suprafaţa este determinată in planul de proiecţie Stereo 70.

DETALII LINIARE IMOBIL



Incadrare in zonă
scara 1:10000



Date referitoare la teren

Crt	Categoria de folosință	Intra vilan	Suprafaţa (mp)	Tarla	Parcelă	Observaţii / Referinţe
1	arabil	NU	2.500	34	504/333	
	TOTAL:		**2.500**			

Date referitoare la construcţii

Crt	Numar	Destinaţie construcţie	Supraf. (mp)	Situaţie juridică	Observaţii / Referinţe
Imobilul nu are in componență construcții					

Lungime Segmente
1) Valorile lungimilor segmentelor sunt obţinute din proiecţie în plan.

Punct început	X / Y	Punct sfârşit	X / Y	Lungime segment (** (m)
1	616.368,665 382.360,03	2	615.997,323 383.342,073	1049.906
2	615.997,323 383.342,073	3	615.994,977 383.341,545	2.405
3	615.994,977 383.341,545	4	616.366,328 382.359,48	1049.93
4	616.366,328 382.359,48	1	616.368,665 382.360,03	2.401

**** Lungimile segmentelor sunt determinate în planul de proiecţie Stereo 70 şi sunt rotunjite la 1 milimetru.**
***** Distanţa dintre puncte este formată din segmente cumulate ce sunt mai mici decât valoarea 1 milimetru.**

Certific că informațiile din prezentul extras sunt conforme cu datele din planul cadastral de carte funciară al OCPI PRAHOVA la data: 04-08-2025
Situația prezentată poate face obiectul unor modificări ulterioare, in condițiile Legii cadastrului și publicității imobiliare nr. 7/1996, republicată.

Consilier/Inspector de specialitate,

Ancuța-Elena Constantin

Oficiul de Cadastru şi Publicitate Imobiliară PRAHOVA
Biroul de Cadastru şi Publicitate Imobiliară Ploieşti

Nr. cerere	131188
Ziua	01
Luna	08
Anul	2025

Cod verificare
100192385532

EXTRAS DE CARTE FUNCIARĂ
PENTRU INFORMARE

Carte Funciară Nr. 30834 Fulga

A. Partea I. Descrierea imobilului

TEREN Extravilan

Adresa: Jud. Prahova, UAT Fulga

Nr. Crt	Nr. cadastral Nr. topografic	Suprafaţa* (mp)	Observaţii / Referinţe
A1	30834	2.500	Teren neimprejmuit;

B. Partea II. Proprietari şi acte

Înscrieri privitoare la dreptul de proprietate şi alte drepturi reale		Referinţe
131188 / 01/08/2025		
Registrul Cadastral al Imobilelor (UAT Fulga); Act Normativ lg.7/1996 emis de Parlamentul Romaniei;		
B1	Se infiinteaza cartea funciara a imobilului 30834 ca urmare a finalizarii inregistrarii sistematice. Imobilul se gaseste in registrul cadastral al imobilelor sub numarul 8145.	A1
Act Administrativ nr. 81921, din 10/06/1999 emis de CJSDPAT PRAHOVA (TITLU DE PROPRIETATE;);		
B2	Intabulare, drept de PROPRIETATE, dobandit prin Reconstituire, cota actuala 1/1	A1
	1) **MACHIŢĂ ION** 2) **DACHE VASILICA** 3) **ENACHE RADA**	

C. Partea III. SARCINI .

Inscrieri privind dezmembrămintele dreptului de proprietate, drepturi reale de garanţie şi sarcini	Referinţe
NU SUNT	

Anexa Nr. 1 La Partea I

Teren

Nr cadastral	Suprafaţa (mp)*	Observaţii / Referinţe
30834	2.500	

* Suprafaţa este determinată in planul de proiecţie Stereo 70.

DETALII LINIARE IMOBIL



Date referitoare la teren

Nr Crt	Categorie folosinţă	Intra vilan	Suprafaţa (mp)	Tarla	Parcelă	Nr. topo	Observaţii / Referinţe
1	arabil	NU	2.500	34	504/333	-	

Lungime Segmente
1) Valorile lungimilor segmentelor sunt obţinute din proiecţie în plan.

Punct început	X / Y	Punct sfârşit	X / Y	Lungime segment (** (m)
1	616.368,665 382.360,03	2	615.997,323 383.342,073	1049.906
2	615.997,323 383.342,073	3	615.994,977 383.341,545	2.405
3	615.994,977 383.341,545	4	616.366,328 382.359,48	1049.93
4	616.366,328 382.359,48	1	616.368,665 382.360,03	2.401

**** Lungimile segmentelor sunt determinate în planul de proiecţie Stereo 70 şi sunt rotunjite la 1 milimetru.**
***** Distanţa dintre puncte este formată din segmente cumulate ce sunt mai mici decât valoarea 1 milimetru.**

Extrasul de carte funciară generat prin sistemul informatic integrat al ANCPI conține informațiile din cartea funciară active la data generării. Acesta este valabil în condițiile prevăzute de art. 7 din Legea nr. 455/2001, coroborat cu art. 3 din O.U.G. nr. 41/2016, exclusiv în mediul electronic, pentru activități și procese administrative prevăzute de legislația în vigoare. Valabilitatea poate fi extinsă și în forma fizică a documentului, fără semnătură olografă, cu acceptul expres sau procedural al instituției publice ori entității care a solicitat prezentarea acestui extras.
Verificarea corectitudinii și realității informațiilor conținute de document se poate face la adresa **www.ancpi.ro/verificare**, folosind codul de verificare online disponibil în antet. Codul de verificare este valabil 30 de zile calendaristice de la momentul generării documentului.

Data și ora generării,
04/08/2025, 13:57

Acest document se eliberează gratuit pentru proprietarii imobilelor. Pentru alți solicitanți, costul extrasului este de 25 de lei la ghișeu, respectiv 20 de lei dacă este obținut online prin platforma http://epay.ancpi.ro

ANCPI
AGENȚIA NAȚIONALĂ DE CADASTRU ȘI PUBLICITATE IMOBILIARĂ

Oficiul de Cadastru şi Publicitate Imobiliară PRAHOVA
Biroul de Cadastru şi Publicitate Imobiliară Ploiești

PLOIESTI, Str. Unirii nr. 2, Cod postal 100043, Tel: (0244) 51 95 69, Fax: (0244) 59 22 95

Nr.cerere	**131187**
Ziua	**01**
Luna	**08**
Anul	**2025**

Extras de Plan Cadastral de Carte Funciară pentru Imobil număr cadastral 30833 / UAT Fulga

TEREN Extravilan
Adresa: Jud. Prahova, UAT Fulga

Comuna/Oraş/Municipiu: Fulga

Nr. cadastral	Suprafața măsurată	Observaţii / Referinţe
30833	5300	

* Suprafaţa este determinată in planul de proiecţie Stereo 70.

DETALII LINIARE IMOBIL



Incadrare in zonă
scara 1:10000



Date referitoare la teren

Crt	Categoria de folosință	Intra vilan	Suprafaţa (mp)	Tarla	Parcelă	Observaţii / Referinţe
1	arabil	NU	5.300	34	504/334	
	TOTAL:		**5.300**			

Date referitoare la construcţii

Crt	Numar	Destinaţie construcţie	Supraf. (mp)	Situaţie juridică	Observaţii / Referinţe
Imobilul nu are in componență construcții					

Lungime Segmente
1) Valorile lungimilor segmentelor sunt obţinute din proiecţie în plan.

Punct început	X / Y	Punct sfârşit	X / Y	Lungime segment (** (m)
1	615.994,977 383.341,545	2	615.990,004 383.340,425	5.098
2	615.990,004 383.340,425	3	616.361,373 382.358,312	1049.981
3	616.361,373 382.358,312	4	616.366,328 382.359,48	5.091
4	616.366,328 382.359,48	1	615.994,977 383.341,545	1049.93

**** Lungimile segmentelor sunt determinate în planul de proiecţie Stereo 70 şi sunt rotunjite la 1 milimetru.**
***** Distanţa dintre puncte este formată din segmente cumulate ce sunt mai mici decât valoarea 1 milimetru.**

Certific că informațiile din prezentul extras sunt conforme cu datele din planul cadastral de carte funciară al OCPI PRAHOVA la data: 04-08-2025
Situația prezentată poate face obiectul unor modificări ulterioare, in condițiile Legii cadastrului și publicității imobiliare nr. 7/1996, republicată.

Consilier/Inspector de specialitate,

Ancuța-Elena Constantin

Oficiul de Cadastru şi Publicitate Imobiliară PRAHOVA
Biroul de Cadastru şi Publicitate Imobiliară Ploieşti

Nr. cerere	131187
Ziua	01
Luna	08
Anul	2025

Cod verificare
100192385531

EXTRAS DE CARTE FUNCIARĂ
PENTRU INFORMARE

Carte Funciară Nr. 30833 Fulga

A. Partea I. Descrierea imobilului

TEREN Extravilan

Adresa: Jud. Prahova, UAT Fulga

Nr. Crt	Nr. cadastral Nr. topografic	Suprafaţa* (mp)	Observaţii / Referinţe
A1	30833	5.300	Teren neimprejmuit;

B. Partea II. Proprietari şi acte

Înscrieri privitoare la dreptul de proprietate şi alte drepturi reale		Referinţe
131187 / 01/08/2025		
Registrul Cadastral al Imobilelor (UAT Fulga); Act Normativ lg.7/1996 emis de Parlamentul Romaniei;		
B1	Se infiinteaza cartea funciara a imobilului 30833 ca urmare a finalizarii inregistrarii sistematice. Imobilul se gaseste in registrul cadastral al imobilelor sub numarul 8144.	A1
Act Administrativ nr. 79525, din 27/01/1999 emis de CJSDPAT PRAHOVA (TITLU DE PROPRIETATE;);		
B2	Intabulare, drept de PROPRIETATE, dobandit prin Reconstituire, cota actuala 1/1	A1
	1) **STOIAN MARIA** 2) **APOSTOL IANCU** 3) **APOSTOL ALEXANDRU** 4) **APOSTOL ARGHIRA**	

C. Partea III. SARCINI .

Inscrieri privind dezmembrămintele dreptului de proprietate, drepturi reale de garanţie şi sarcini	Referinţe
NU SUNT	

Anexa Nr. 1 La Partea I

Teren

Nr cadastral	Suprafaţa (mp)*	Observaţii / Referinţe
30833	5.300	

* Suprafaţa este determinată in planul de proiecţie Stereo 70.

DETALII LINIARE IMOBIL



Date referitoare la teren

Nr Crt	Categorie folosinţă	Intra vilan	Suprafaţa (mp)	Tarla	Parcelă	Nr. topo	Observaţii / Referinţe
1	arabil	NU	5.300	34	504/334	-	

Lungime Segmente

1) Valorile lungimilor segmentelor sunt obţinute din proiecţie în plan.

Punct început	X / Y	Punct sfârşit	X / Y	Lungime segment (** (m)
1	615.994,977 383.341,545	2	615.990,004 383.340,425	5.098
2	615.990,004 383.340,425	3	616.361,373 382.358,312	1049.981
3	616.361,373 382.358,312	4	616.366,328 382.359,48	5.091
4	616.366,328 382.359,48	1	615.994,977 383.341,545	1049.93

**** Lungimile segmentelor sunt determinate în planul de proiecţie Stereo 70 şi sunt rotunjite la 1 milimetru.**
***** Distanţa dintre puncte este formată din segmente cumulate ce sunt mai mici decât valoarea 1 milimetru.**

Extrasul de carte funciară generat prin sistemul informatic integrat al ANCPI conține informațiile din cartea funciară active la data generării. Acesta este valabil în condițiile prevăzute de art. 7 din Legea nr. 455/2001, coroborat cu art. 3 din O.U.G. nr. 41/2016, exclusiv în mediul electronic, pentru activități și procese administrative prevăzute de legislația în vigoare. Valabilitatea poate fi extinsă și în forma fizică a documentului, fără semnătură olografă, cu acceptul expres sau procedural al instituției publice ori entității care a solicitat prezentarea acestui extras.
Verificarea corectitudinii și realității informațiilor conținute de document se poate face la adresa **www.ancpi.ro/verificare**, folosind codul de verificare online disponibil în antet. Codul de verificare este valabil 30 de zile calendaristice de la momentul generării documentului.

Data și ora generării,
04/08/2025, 13:57

Acest document se eliberează gratuit pentru proprietarii imobilelor. Pentru alți solicitanți, costul extrasului este de 25 de lei la ghișeu, respectiv 20 de lei dacă este obținut online prin platforma http://epay.ancpi.ro

Oficiul de Cadastru şi Publicitate Imobiliară PRAHOVA
Biroul de Cadastru şi Publicitate Imobiliară Ploieşti

PLOIESTI, Str. Unirii nr. 2, Cod postal 100043, Tel: (0244) 51 95 69, Fax: (0244) 59 22 95

Nr.cerere	**131186**
Ziua	**01**
Luna	**08**
Anul	**2025**

Extras de Plan Cadastral de Carte Funciară pentru Imobil număr cadastral 30832 / UAT Fulga

TEREN Extravilan
Adresa: Jud. Prahova, UAT Fulga

Comuna/Oraş/Municipiu: Fulga

Nr. cadastral	Suprafaţa măsurată	Observaţii / Referinţe
30832	6400	

* Suprafaţa este determinată in planul de proiecţie Stereo 70.

DETALII LINIARE IMOBIL



Incadrare in zonă
scara 1:10000



Date referitoare la teren

Crt	Categoria de folosință	Intra vilan	Suprafaţa (mp)	Tarla	Parcelă	Observaţii / Referinţe
1	arabil	NU	6.400	34	504/335	
	TOTAL:		**6.400**			

Date referitoare la construcţii

Crt	Numar	Destinaţie construcţie	Supraf. (mp)	Situaţie juridică	Observaţii / Referinţe
Imobilul nu are in componență construcții					

Lungime Segmente
1) Valorile lungimilor segmentelor sunt obţinute din proiecţie în plan.

Punct început	X / Y	Punct sfârşit	X / Y	Lungime segment (** (m)
1	615.990,004 383.340,425	2	615.983,999 383.339,073	6.155
2	615.983,999 383.339,073	3	616.355,389 382.356,902	1050.043
3	616.355,389 382.356,902	4	616.361,373 382.358,312	6.148
4	616.361,373 382.358,312	1	615.990,004 383.340,425	1049.981

**** Lungimile segmentelor sunt determinate în planul de proiecţie Stereo 70 şi sunt rotunjite la 1 milimetru.**
***** Distanţa dintre puncte este formată din segmente cumulate ce sunt mai mici decât valoarea 1 milimetru.**

Certific că informațiile din prezentul extras sunt conforme cu datele din planul cadastral de carte funciară al OCPI PRAHOVA la data: 04-08-2025
Situația prezentată poate face obiectul unor modificări ulterioare, in condițiile Legii cadastrului și publicității imobiliare nr. 7/1996, republicată.

Consilier/Inspector de specialitate,

Ancuța-Elena Constantin

Oficiul de Cadastru şi Publicitate Imobiliară PRAHOVA
Biroul de Cadastru şi Publicitate Imobiliară Ploieşti

Nr. cerere	131186
Ziua	01
Luna	08
Anul	2025

Cod verificare
100192385530

EXTRAS DE CARTE FUNCIARĂ
PENTRU INFORMARE

Carte Funciară Nr. 30832 Fulga

A. Partea I. Descrierea imobilului

TEREN Extravilan

Adresa: Jud. Prahova, UAT Fulga

Nr. Crt	Nr. cadastral Nr. topografic	Suprafaţa* (mp)	Observaţii / Referinţe
A1	30832	6.400	Teren neimprejmuit;

B. Partea II. Proprietari şi acte

Înscrieri privitoare la dreptul de proprietate şi alte drepturi reale		Referinţe
131186 / 01/08/2025		
Registrul Cadastral al Imobilelor (UAT Fulga); Act Normativ lg.7/1996 emis de Parlamentul Romaniei;		
B1	Se infiinteaza cartea funciara a imobilului 30832 ca urmare a finalizarii inregistrarii sistematice. Imobilul se gaseste in registrul cadastral al imobilelor sub numarul 8143.	A1
Act Administrativ nr. 85615, din 08/02/2000 emis de CJSDPAT PRAHOVA (TITLU DE PROPRIETATE;);		
B2	Intabulare, drept de PROPRIETATE, dobandit prin Reconstituire, cota actuala 1/1	A1
	1) **PARASCHIV CONSTANTIN** 2) **DOBRE ANCUŢA** 3) **PARASCHIV ION** 4) **VIŞAN STANCA** 5) **IVAŞCU MARIA** 6) **GRIGORE VETA**	

C. Partea III. SARCINI .

Inscrieri privind dezmembrămintele dreptului de proprietate, drepturi reale de garanţie şi sarcini	Referinţe
NU SUNT	

Anexa Nr. 1 La Partea I

Teren

Nr cadastral	Suprafaţa (mp)*	Observaţii / Referinţe
30832	6.400	

* Suprafaţa este determinată in planul de proiecţie Stereo 70.

DETALII LINIARE IMOBIL



Date referitoare la teren

Nr Crt	Categorie folosinţă	Intra vilan	Suprafaţa (mp)	Tarla	Parcelă	Nr. topo	Observaţii / Referinţe
1	arabil	NU	6.400	34	504/335	-	

Lungime Segmente
1) Valorile lungimilor segmentelor sunt obţinute din proiecţie în plan.

Punct început	X / Y	Punct sfârşit	X / Y	Lungime segment (** (m)
1	615.990,004 383.340,425	2	615.983,999 383.339,073	6.155
2	615.983,999 383.339,073	3	616.355,389 382.356,902	1050.043
3	616.355,389 382.356,902	4	616.361,373 382.358,312	6.148
4	616.361,373 382.358,312	1	615.990,004 383.340,425	1049.981

**** Lungimile segmentelor sunt determinate în planul de proiecţie Stereo 70 şi sunt rotunjite la 1 milimetru.**
***** Distanţa dintre puncte este formată din segmente cumulate ce sunt mai mici decât valoarea 1 milimetru.**

Extrasul de carte funciară generat prin sistemul informatic integrat al ANCPI conține informațiile din cartea funciară active la data generării. Acesta este valabil în condițiile prevăzute de art. 7 din Legea nr. 455/2001, coroborat cu art. 3 din O.U.G. nr. 41/2016, exclusiv în mediul electronic, pentru activități și procese administrative prevăzute de legislația în vigoare. Valabilitatea poate fi extinsă și în forma fizică a documentului, fără semnătură olografă, cu acceptul expres sau procedural al instituției publice ori entității care a solicitat prezentarea acestui extras.
Verificarea corectitudinii și realității informațiilor conținute de document se poate face la adresa **www.ancpi.ro/verificare**, folosind codul de verificare online disponibil în antet. Codul de verificare este valabil 30 de zile calendaristice de la momentul generării documentului.

Data și ora generării,
04/08/2025, 13:58

Acest document se eliberează gratuit pentru proprietarii imobilelor. Pentru alți solicitanți, costul extrasului este de 25 de lei la ghișeu, respectiv 20 de lei dacă este obținut online prin platforma http://epay.ancpi.ro

Oficiul de Cadastru şi Publicitate Imobiliară PRAHOVA
Biroul de Cadastru şi Publicitate Imobiliară Ploieşti

PLOIESTI, Str. Unirii nr. 2, Cod postal 100043, Tel: (0244) 51 95 69, Fax: (0244) 59 22 95

Nr.cerere	**131185**
Ziua	**01**
Luna	**08**
Anul	**2025**

Extras de Plan Cadastral de Carte Funciară pentru Imobil număr cadastral 30831 / UAT Fulga

TEREN Extravilan
Adresa: Jud. Prahova, UAT Fulga

Comuna/Oraş/Municipiu: Fulga

Nr. cadastral	Suprafaţa măsurată	Observaţii / Referinţe
30831	5300	

* Suprafaţa este determinată in planul de proiecţie Stereo 70.

DETALII LINIARE IMOBIL



Incadrare in zonă
scara 1:10000



Date referitoare la teren

Crt	Categoria de folosință	Intra vilan	Suprafaţa (mp)	Tarla	Parcelă	Observaţii / Referinţe
1	arabil	NU	5.300	34	504/336	
	TOTAL:		**5.300**			

Date referitoare la construcţii

Crt	Numar	Destinaţie construcţie	Supraf. (mp)	Situaţie juridică	Observaţii / Referinţe
Imobilul nu are in componență construcții					

Lungime Segmente
1) Valorile lungimilor segmentelor sunt obţinute din proiecţie în plan.

Punct început	X / Y	Punct sfârşit	X / Y	Lungime segment (** (m)
1	616.355,389 382.356,902	2	615.983,999 383.339,073	1050.043
2	615.983,999 383.339,073	3	615.979,026 383.337,953	5.098
3	615.979,026 383.337,953	4	616.350,435 382.355,735	1050.094
4	616.350,435 382.355,735	1	616.355,389 382.356,902	5.09

**** Lungimile segmentelor sunt determinate în planul de proiecţie Stereo 70 şi sunt rotunjite la 1 milimetru.**
***** Distanţa dintre puncte este formată din segmente cumulate ce sunt mai mici decât valoarea 1 milimetru.**

Certific că informațiile din prezentul extras sunt conforme cu datele din planul cadastral de carte funciară al OCPI PRAHOVA la data: 04-08-2025
Situația prezentată poate face obiectul unor modificări ulterioare, in condițiile Legii cadastrului și publicității imobiliare nr. 7/1996, republicată.

Consilier/Inspector de specialitate,

Ancuța-Elena Constantin

Oficiul de Cadastru şi Publicitate Imobiliară PRAHOVA
Biroul de Cadastru şi Publicitate Imobiliară Ploieşti

Nr. cerere	131185
Ziua	01
Luna	08
Anul	2025

Cod verificare
100192385529

EXTRAS DE CARTE FUNCIARĂ
PENTRU INFORMARE

Carte Funciară Nr. 30831 Fulga

A. Partea I. Descrierea imobilului

TEREN Extravilan

Adresa: Jud. Prahova, UAT Fulga

Nr. Crt	Nr. cadastral Nr. topografic	Suprafaţa* (mp)	Observaţii / Referinţe
A1	30831	5.300	Teren neimprejmuit;

B. Partea II. Proprietari şi acte

Înscrieri privitoare la dreptul de proprietate şi alte drepturi reale		Referinţe
131185 / 01/08/2025		
Registrul Cadastral al Imobilelor (UAT Fulga); Act Normativ lg.7/1996 emis de Parlamentul Romaniei;		
B1	Se infiinteaza cartea funciara a imobilului 30831 ca urmare a finalizarii inregistrarii sistematice. Imobilul se gaseste in registrul cadastral al imobilelor sub numarul 8142.	A1
Act Administrativ nr. 79566, din 27/01/1999 emis de CJSDPAT PRAHOVA (TITLU DE PROPRIETATE;);		
B2	Intabulare, drept de PROPRIETATE, dobandit prin Reconstituire, cota actuala 1/1	A1
	1) **PARASCHIV ION**	

C. Partea III. SARCINI .

Inscrieri privind dezmembrămintele dreptului de proprietate, drepturi reale de garanţie şi sarcini	Referinţe
NU SUNT	

Anexa Nr. 1 La Partea I

Teren

Nr cadastral	Suprafaţa (mp)*	Observaţii / Referinţe
30831	5.300	

* Suprafaţa este determinată in planul de proiecţie Stereo 70.

DETALII LINIARE IMOBIL



Date referitoare la teren

Nr Crt	Categorie folosinţă	Intra vilan	Suprafaţa (mp)	Tarla	Parcelă	Nr. topo	Observaţii / Referinţe
1	arabil	NU	5.300	34	504/336	-	

Lungime Segmente
1) Valorile lungimilor segmentelor sunt obţinute din proiecţie în plan.

Punct început	X / Y	Punct sfârşit	X / Y	Lungime segment (** (m)
1	616.355,389 382.356,902	2	615.983,999 383.339,073	1050.043
2	615.983,999 383.339,073	3	615.979,026 383.337,953	5.098
3	615.979,026 383.337,953	4	616.350,435 382.355,735	1050.094
4	616.350,435 382.355,735	1	616.355,389 382.356,902	5.09

**** Lungimile segmentelor sunt determinate în planul de proiecţie Stereo 70 şi sunt rotunjite la 1 milimetru.**
***** Distanţa dintre puncte este formată din segmente cumulate ce sunt mai mici decât valoarea 1 milimetru.**

Extrasul de carte funciară generat prin sistemul informatic integrat al ANCPI conține informațiile din cartea funciară active la data generării. Acesta este valabil în condițiile prevăzute de art. 7 din Legea nr. 455/2001, coroborat cu art. 3 din O.U.G. nr. 41/2016, exclusiv în mediul electronic, pentru activități și procese administrative prevăzute de legislația în vigoare. Valabilitatea poate fi extinsă și în forma fizică a documentului, fără semnătură olografă, cu acceptul expres sau procedural al instituției publice ori entității care a solicitat prezentarea acestui extras.
Verificarea corectitudinii și realității informațiilor conținute de document se poate face la adresa **www.ancpi.ro/verificare**, folosind codul de verificare online disponibil în antet. Codul de verificare este valabil 30 de zile calendaristice de la momentul generării documentului.

Data și ora generării,
04/08/2025, 13:58

Acest document se eliberează gratuit pentru proprietarii imobilelor. Pentru alți solicitanți, costul extrasului este de 25 de lei la ghișeu, respectiv 20 de lei dacă este obținut online prin platforma http://epay.ancpi.ro

Oficiul de Cadastru şi Publicitate Imobiliară PRAHOVA
Biroul de Cadastru şi Publicitate Imobiliară Ploieşti

PLOIESTI, Str. Unirii nr. 2, Cod postal 100043, Tel: (0244) 51 95 69, Fax: (0244) 59 22 95

Nr.cerere	**131184**
Ziua	**01**
Luna	**08**
Anul	**2025**

Extras de Plan Cadastral de Carte Funciară pentru Imobil număr cadastral 30830 / UAT Fulga

TEREN Extravilan
Adresa: Jud. Prahova, UAT Fulga

Comuna/Oraş/Municipiu: Fulga

Nr. cadastral	Suprafaţa măsurată	Observaţii / Referinţe
30830	5300	

* Suprafaţa este determinată in planul de proiecţie Stereo 70.

DETALII LINIARE IMOBIL



Incadrare in zonă
scara 1:10000



Date referitoare la teren

Crt	Categoria de folosință	Intra vilan	Suprafaţa (mp)	Tarla	Parcelă	Observaţii / Referinţe
1	arabil	NU	5.300	34	504/337	
	TOTAL:		**5.300**			

Date referitoare la construcţii

Crt	Numar	Destinaţie construcţie	Supraf. (mp)	Situaţie juridică	Observaţii / Referinţe
Imobilul nu are in componență construcții					

Lungime Segmente
1) Valorile lungimilor segmentelor sunt obţinute din proiecţie în plan.

Punct început	X / Y	Punct sfârşit	X / Y	Lungime segment (** (m)
1	615.979,026 383.337,953	2	615.974,054 383.336,833	5.097
2	615.974,054 383.336,833	3	616.345,48 382.354,567	1050.145
3	616.345,48 382.354,567	4	616.350,435 382.355,735	5.091
4	616.350,435 382.355,735	1	615.979,026 383.337,953	1050.094

**** Lungimile segmentelor sunt determinate în planul de proiecţie Stereo 70 şi sunt rotunjite la 1 milimetru.**
***** Distanţa dintre puncte este formată din segmente cumulate ce sunt mai mici decât valoarea 1 milimetru.**

Certific că informațiile din prezentul extras sunt conforme cu datele din planul cadastral de carte funciară al OCPI PRAHOVA la data: 04-08-2025
Situația prezentată poate face obiectul unor modificări ulterioare, in condițiile Legii cadastrului și publicității imobiliare nr. 7/1996, republicată.

Consilier/Inspector de specialitate,

Ancuța-Elena Constantin

Oficiul de Cadastru şi Publicitate Imobiliară PRAHOVA
Biroul de Cadastru şi Publicitate Imobiliară Ploieşti

Nr. cerere	131184
Ziua	01
Luna	08
Anul	2025

Cod verificare
100192385528

EXTRAS DE CARTE FUNCIARĂ
PENTRU INFORMARE

Carte Funciară Nr. 30830 Fulga

A. Partea I. Descrierea imobilului

TEREN Extravilan

Adresa: Jud. Prahova, UAT Fulga

Nr. Crt	Nr. cadastral Nr. topografic	Suprafaţa* (mp)	Observaţii / Referinţe
A1	30830	5.300	Teren neimprejmuit;

B. Partea II. Proprietari şi acte

Înscrieri privitoare la dreptul de proprietate şi alte drepturi reale		Referinţe
131184 / 01/08/2025		
Registrul Cadastral al Imobilelor (UAT Fulga); Act Normativ lg.7/1996 emis de Parlamentul Romaniei;		
B1	Se infiinteaza cartea funciara a imobilului 30830 ca urmare a finalizarii inregistrarii sistematice. Imobilul se gaseste in registrul cadastral al imobilelor sub numarul 8141.	A1
Act Administrativ nr. 79524, din 28/01/1999 emis de CJSDPAT PRAHOVA (TITLU DE PROPRIETATE;);		
B2	Intabulare, drept de PROPRIETATE, dobandit prin Reconstituire, cota actuala 1/1	A1
	1) **STOIAN MARIANA** 2) **GHEORGHE GHEORGHE** 3) **SANDU CHIRA** 4) **GHEORGHE MARIN**	

C. Partea III. SARCINI .

Inscrieri privind dezmembrămintele dreptului de proprietate, drepturi reale de garanţie şi sarcini	Referinţe
NU SUNT	

Anexa Nr. 1 La Partea I

Teren

Nr cadastral	Suprafaţa (mp)*	Observaţii / Referinţe
30830	5.300	

* Suprafaţa este determinată in planul de proiecţie Stereo 70.

DETALII LINIARE IMOBIL

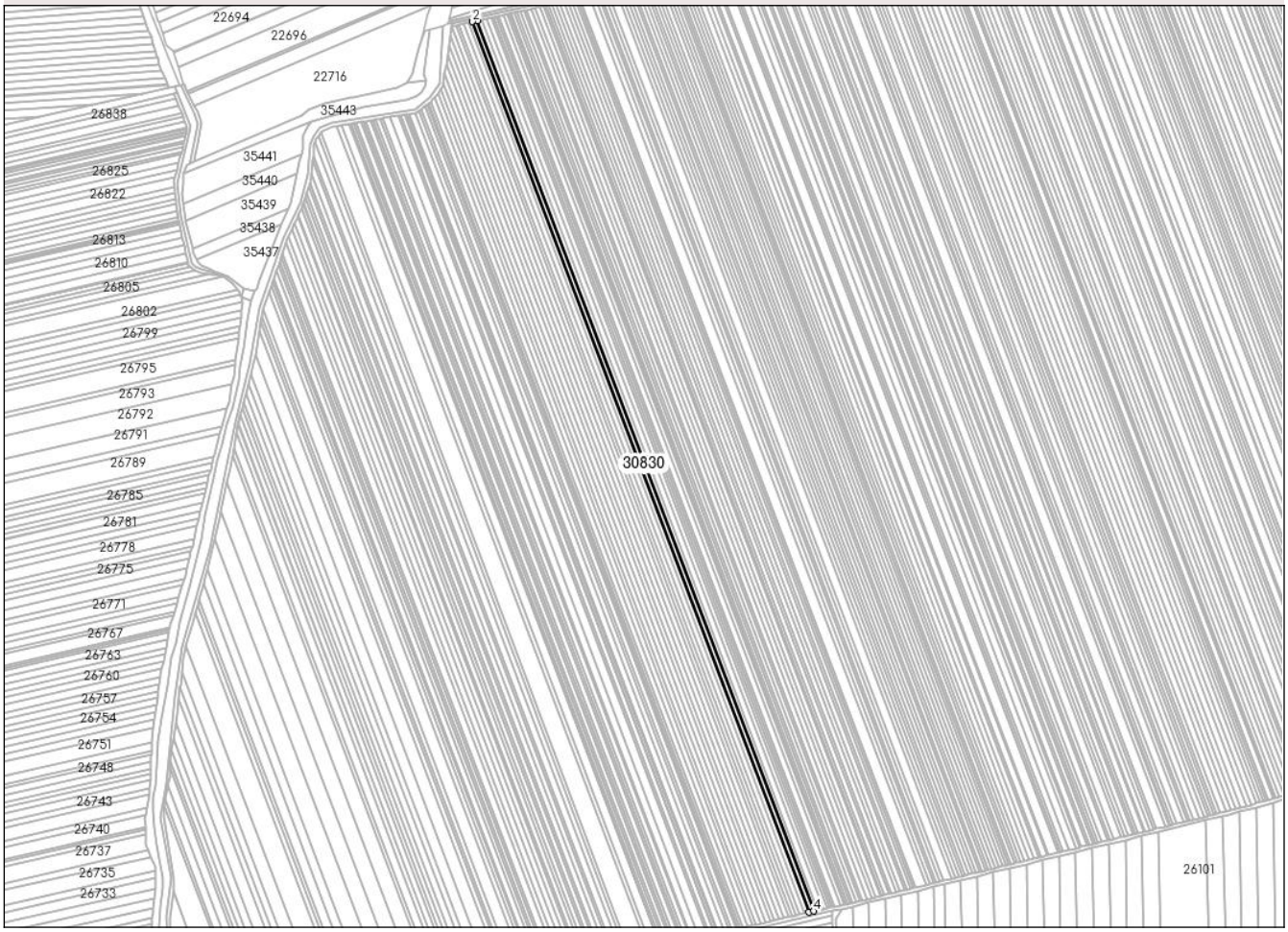

Date referitoare la teren

Nr Crt	Categorie folosinţă	Intra vilan	Suprafaţa (mp)	Tarla	Parcelă	Nr. topo	Observaţii / Referinţe
1	arabil	NU	5.300	34	504/337	-	

Lungime Segmente

1) Valorile lungimilor segmentelor sunt obţinute din proiecţie în plan.

Punct început	X / Y	Punct sfârşit	X / Y	Lungime segment (** (m)
1	615.979,026 383.337,953	2	615.974,054 383.336,833	5.097
2	615.974,054 383.336,833	3	616.345,48 382.354,567	1050.145
3	616.345,48 382.354,567	4	616.350,435 382.355,735	5.091
4	616.350,435 382.355,735	1	615.979,026 383.337,953	1050.094

**** Lungimile segmentelor sunt determinate în planul de proiecţie Stereo 70 şi sunt rotunjite la 1 milimetru.**
***** Distanţa dintre puncte este formată din segmente cumulate ce sunt mai mici decât valoarea 1 milimetru.**

Extrasul de carte funciară generat prin sistemul informatic integrat al ANCPI conține informațiile din cartea funciară active la data generării. Acesta este valabil în condițiile prevăzute de art. 7 din Legea nr. 455/2001, coroborat cu art. 3 din O.U.G. nr. 41/2016, exclusiv în mediul electronic, pentru activități și procese administrative prevăzute de legislația în vigoare. Valabilitatea poate fi extinsă și în forma fizică a documentului, fără semnătură olografă, cu acceptul expres sau procedural al instituției publice ori entității care a solicitat prezentarea acestui extras.
Verificarea corectitudinii și realității informațiilor conținute de document se poate face la adresa **www.ancpi.ro/verificare**, folosind codul de verificare online disponibil în antet. Codul de verificare este valabil 30 de zile calendaristice de la momentul generării documentului.

Data și ora generării,
04/08/2025, 13:58

Acest document se eliberează gratuit pentru proprietarii imobilelor. Pentru alți solicitanți, costul extrasului este de 25 de lei la ghișeu, respectiv 20 de lei dacă este obținut online prin platforma http://epay.ancpi.ro

Oficiul de Cadastru şi Publicitate Imobiliară PRAHOVA
Biroul de Cadastru şi Publicitate Imobiliară Ploieşti

PLOIESTI, Str. Unirii nr. 2, Cod postal 100043, Tel: (0244) 51 95 69, Fax: (0244) 59 22 95

Nr.cerere	**131183**
Ziua	**01**
Luna	**08**
Anul	**2025**

Extras de Plan Cadastral de Carte Funciară pentru Imobil număr cadastral 30829 / UAT Fulga

TEREN Extravilan
Adresa: Jud. Prahova, UAT Fulga

Comuna/Oraş/Municipiu: Fulga

Nr. cadastral	Suprafaţa măsurată	Observaţii / Referinţe
30829	5300	

* Suprafaţa este determinată in planul de proiecţie Stereo 70.

DETALII LINIARE IMOBIL



Incadrare in zonă
scara 1:10000



Date referitoare la teren

Crt	Categoria de folosință	Intra vilan	Suprafaţa (mp)	Tarla	Parcelă	Observaţii / Referinţe
1	arabil	NU	5.300	34	504/338	
	TOTAL:		**5.300**			

Date referitoare la construcţii

Crt	Numar	Destinaţie construcţie	Supraf. (mp)	Situaţie juridică	Observaţii / Referinţe
Imobilul nu are in componență construcții					

Lungime Segmente
1) Valorile lungimilor segmentelor sunt obţinute din proiecţie în plan.

Punct început	X / Y	Punct sfârşit	X / Y	Lungime segment (** (m)
1	615.974,054 383.336,833	2	615.969,082 383.335,713	5.097
2	615.969,082 383.335,713	3	616.340,526 382.353,4	1050.195
3	616.340,526 382.353,4	4	616.345,48 382.354,567	5.09
4	616.345,48 382.354,567	1	615.974,054 383.336,833	1050.145

**** Lungimile segmentelor sunt determinate în planul de proiecţie Stereo 70 şi sunt rotunjite la 1 milimetru.**
***** Distanţa dintre puncte este formată din segmente cumulate ce sunt mai mici decât valoarea 1 milimetru.**

Certific că informațiile din prezentul extras sunt conforme cu datele din planul cadastral de carte funciară al OCPI PRAHOVA la data: 04-08-2025
Situația prezentată poate face obiectul unor modificări ulterioare, in condițiile Legii cadastrului și publicității imobiliare nr. 7/1996, republicată.

Consilier/Inspector de specialitate,

Ancuța-Elena Constantin

Oficiul de Cadastru şi Publicitate Imobiliară PRAHOVA
Biroul de Cadastru şi Publicitate Imobiliară Ploieşti

Nr. cerere	131183
Ziua	01
Luna	08
Anul	2025

Cod verificare
100192385527

EXTRAS DE CARTE FUNCIARĂ
PENTRU INFORMARE

Carte Funciară Nr. 30829 Fulga

A. Partea I. Descrierea imobilului

TEREN Extravilan

Adresa: Jud. Prahova, UAT Fulga

Nr. Crt	Nr. cadastral Nr. topografic	Suprafaţa* (mp)	Observaţii / Referinţe
A1	30829	5.300	Teren neimprejmuit;

B. Partea II. Proprietari şi acte

Înscrieri privitoare la dreptul de proprietate şi alte drepturi reale		Referinţe
131183 / 01/08/2025		
Registrul Cadastral al Imobilelor (UAT Fulga); Act Normativ lg.7/1996 emis de Parlamentul Romaniei;		
B1	Se infiinteaza cartea funciara a imobilului 30829 ca urmare a finalizarii inregistrarii sistematice. Imobilul se gaseste in registrul cadastral al imobilelor sub numarul 8140.	A1
Act Notarial nr. 381, din 15/09/2021 emis de BIN STOICESCU ISABELA (CERTIFICAT DE MOSTENITOR;);		
B2	Intabulare, drept de PROPRIETATE, dobandit prin Succesiune, cota actuala 3/64	A1
	1) **APOSTOL ANICA**	
B3	Intabulare, drept de PROPRIETATE, dobandit prin Succesiune, cota actuala 9/64	A1
	1) **APOSTOL ION-IULIAN**	
Act Notarial nr. 378, din 15/09/2021 emis de BIN STOICESCU ISABELA (CERTIFICAT DE MOSTENITOR;);		
B4	Intabulare, drept de PROPRIETATE, dobandit prin Succesiune, cota actuala 13/16	A1
	1) **APOSTOL ION-IULIAN** 2) **APOSTOL VASILE** 3) **APOSTOL ANDREI** 4) **APOSTOL MARIA** 5) **APOSTOL VASILE** 6) **ALECSE ECATERINA** 7) **MULTESCU VALENTINA**	

C. Partea III. SARCINI .

Inscrieri privind dezmembrămintele dreptului de proprietate, drepturi reale de garanţie şi sarcini	Referinţe
NU SUNT	

Anexa Nr. 1 La Partea I

Teren

Nr cadastral	Suprafaţa (mp)*	Observaţii / Referinţe
30829	5.300	

* Suprafaţa este determinată in planul de proiecţie Stereo 70.

DETALII LINIARE IMOBIL



Date referitoare la teren

Nr Crt	Categorie folosinţă	Intra vilan	Suprafaţa (mp)	Tarla	Parcelă	Nr. topo	Observaţii / Referinţe
1	arabil	NU	5.300	34	504/338	-	

Lungime Segmente

1) Valorile lungimilor segmentelor sunt obţinute din proiecţie în plan.

Punct început	X / Y	Punct sfârşit	X / Y	Lungime segment (** (m)
1	615.974,054 383.336,833	2	615.969,082 383.335,713	5.097
2	615.969,082 383.335,713	3	616.340,526 382.353,4	1050.195
3	616.340,526 382.353,4	4	616.345,48 382.354,567	5.09
4	616.345,48 382.354,567	1	615.974,054 383.336,833	1050.145

**** Lungimile segmentelor sunt determinate în planul de proiecţie Stereo 70 şi sunt rotunjite la 1 milimetru.**
***** Distanţa dintre puncte este formată din segmente cumulate ce sunt mai mici decât valoarea 1 milimetru.**

Extrasul de carte funciară generat prin sistemul informatic integrat al ANCPI conține informațiile din cartea funciară active la data generării. Acesta este valabil în condițiile prevăzute de art. 7 din Legea nr. 455/2001, coroborat cu art. 3 din O.U.G. nr. 41/2016, exclusiv în mediul electronic, pentru activități și procese administrative prevăzute de legislația în vigoare. Valabilitatea poate fi extinsă și în forma fizică a documentului, fără semnătură olografă, cu acceptul expres sau procedural al instituției publice ori entității care a solicitat prezentarea acestui extras.
Verificarea corectitudinii și realității informațiilor conținute de document se poate face la adresa **www.ancpi.ro/verificare**, folosind codul de verificare online disponibil în antet. Codul de verificare este valabil 30 de zile calendaristice de la momentul generării documentului.

Data și ora generării,
04/08/2025, 13:58

Acest document se eliberează gratuit pentru proprietarii imobilelor. Pentru alți solicitanți, costul extrasului este de 25 de lei la ghișeu, respectiv 20 de lei dacă este obținut online prin platforma http://epay.ancpi.ro

Oficiul de Cadastru şi Publicitate Imobiliară PRAHOVA
Biroul de Cadastru şi Publicitate Imobiliară Ploieşti

PLOIESTI, Str. Unirii nr. 2, Cod postal 100043, Tel: (0244) 51 95 69, Fax: (0244) 59 22 95

Nr.cerere	**131182**
Ziua	**01**
Luna	**08**
Anul	**2025**

Extras de Plan Cadastral de Carte Funciară pentru Imobil număr cadastral 30828 / UAT Fulga

TEREN Extravilan
Adresa: Jud. Prahova, UAT Fulga, T 34, A 504/339

Comuna/Oraş/Municipiu: Fulga

Nr. cadastral	Suprafaţa măsurată	Observaţii / Referinţe
30828	5300	imobil inscris in CF sporadic 21419;

* Suprafaţa este determinată in planul de proiecţie Stereo 70.

DETALII LINIARE IMOBIL

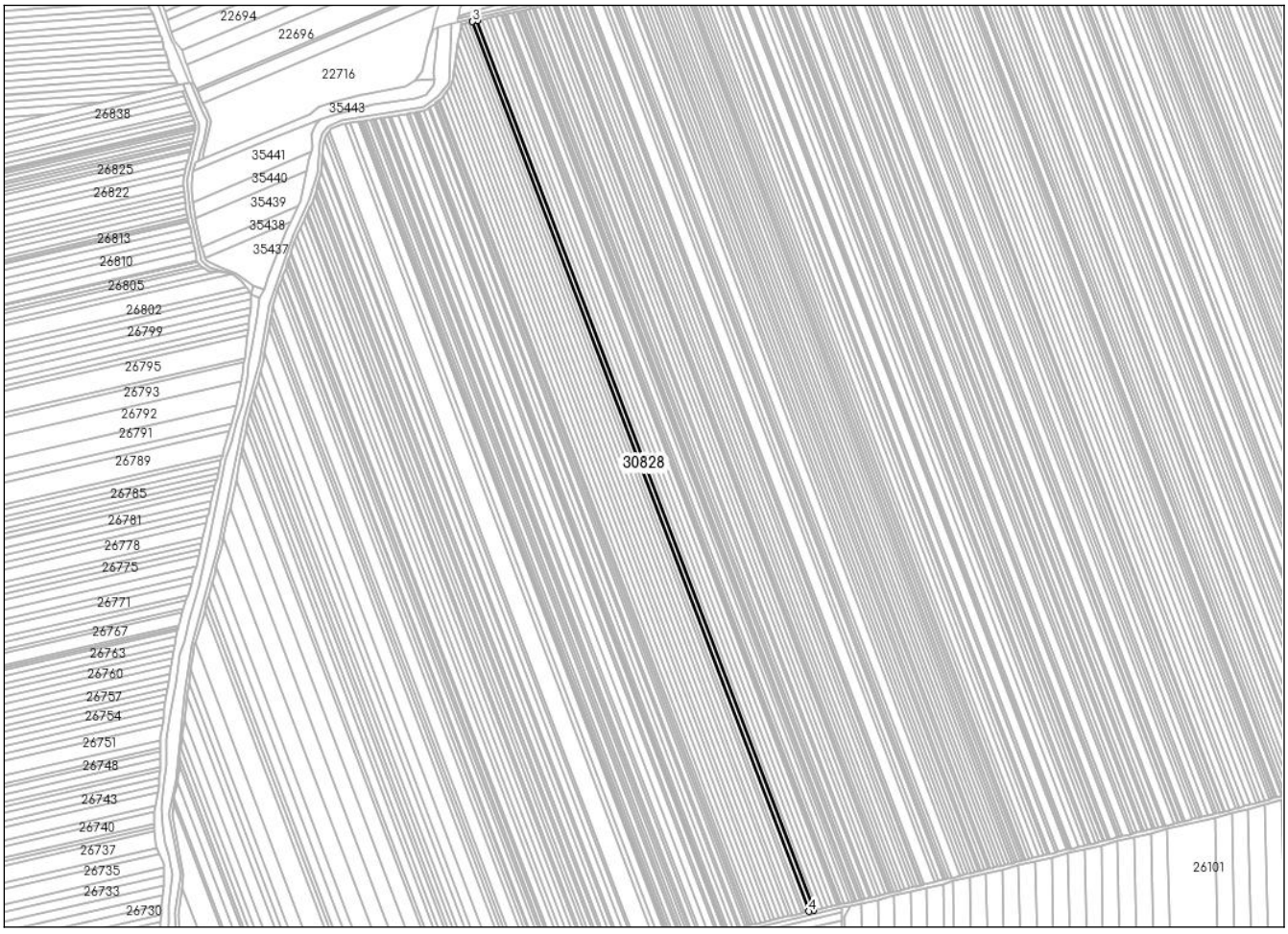

Incadrare in zonă
scara 1:10000



Date referitoare la teren

Crt	Categoria de folosință	Intra vilan	Suprafaţa (mp)	Tarla	Parcelă	Observaţii / Referinţe
1	arabil	NU	5.300	34	504/339	
	TOTAL:		**5.300**			

Date referitoare la construcţii

Crt	Numar	Destinaţie construcţie	Supraf. (mp)	Situaţie juridică	Observaţii / Referinţe
Imobilul nu are in componență construcții					

Lungime Segmente
1) Valorile lungimilor segmentelor sunt obţinute din proiecţie în plan.

Punct început	X / Y	Punct sfârşit	X / Y	Lungime segment (** (m)
1	616.340,526 382.353,4	2	615.969,082 383.335,713	1050.195
2	615.969,082 383.335,713	3	615.964,11 383.334,593	5.097
3	615.964,11 383.334,593	4	616.335,572 382.352,233	1050.245
4	616.335,572 382.352,233	1	616.340,526 382.353,4	5.09

**** Lungimile segmentelor sunt determinate în planul de proiecţie Stereo 70 şi sunt rotunjite la 1 milimetru.**
***** Distanţa dintre puncte este formată din segmente cumulate ce sunt mai mici decât valoarea 1 milimetru.**

Certific că informațiile din prezentul extras sunt conforme cu datele din planul cadastral de carte funciară al OCPI PRAHOVA la data: 04-08-2025
Situația prezentată poate face obiectul unor modificări ulterioare, in condițiile Legii cadastrului și publicității imobiliare nr. 7/1996, republicată.

Consilier/Inspector de specialitate,

Ancuța-Elena Constantin

Oficiul de Cadastru şi Publicitate Imobiliară PRAHOVA
Biroul de Cadastru şi Publicitate Imobiliară Ploieşti

Nr. cerere	131182
Ziua	01
Luna	08
Anul	2025

Cod verificare
100192385526

EXTRAS DE CARTE FUNCIARĂ
PENTRU INFORMARE

Carte Funciară Nr. 30828 Fulga

A. Partea I. Descrierea imobilului

TEREN Extravilan

Adresa: Jud. Prahova, UAT Fulga, T 34, A 504/339

Nr. Crt	Nr. cadastral Nr. topografic	Suprafaţa* (mp)	Observaţii / Referinţe
A1	30828	5.300	Teren neimprejmuit; imobil inscris in CF sporadic 21419;

B. Partea II. Proprietari şi acte

Înscrieri privitoare la dreptul de proprietate şi alte drepturi reale		Referinţe
131182 / 01/08/2025		
Registrul Cadastral al Imobilelor (UAT Fulga); Act Normativ lg.7/1996 emis de Parlamentul Romaniei;		
B1	Se infiinteaza cartea funciara a imobilului 30828 ca urmare a finalizarii inregistrarii sistematice. Imobilul se gaseste in registrul cadastral al imobilelor sub numarul 8139.	A1
Act Notarial nr. 104, din 06/05/2004 emis de NP ION HURDUC (; act administrativ nr 79526 din 27.01.1999, emis de Comisia Judeteana Prahova);		
B2	Intabulare, drept de PROPRIETATE, dobandit prin Succesiune, cota actuala 1/2	A1
	1) **PETRE ARITINA**	
Act Notarial nr. 2242, din 18/07/2019 emis de NP Ionita Aristita Adina;		
B3	Intabulare, drept de PROPRIETATE, dobandit prin Conventie, cota actuala 1/2	A1
	1) **SC AGRINVEST SRL**	

C. Partea III. SARCINI .

Inscrieri privind dezmembrămintele dreptului de proprietate, drepturi reale de garanţie şi sarcini	Referinţe
NU SUNT	

Anexa Nr. 1 La Partea I

Teren

Nr cadastral	Suprafaţa (mp)*	Observaţii / Referinţe
30828	5.300	imobil inscris in CF sporadic 21419;

* Suprafaţa este determinată in planul de proiecţie Stereo 70.

DETALII LINIARE IMOBIL



Date referitoare la teren

Nr Crt	Categorie folosinţă	Intra vilan	Suprafaţa (mp)	Tarla	Parcelă	Nr. topo	Observaţii / Referinţe
1	arabil	NU	5.300	34	504/339	-	

Lungime Segmente
1) Valorile lungimilor segmentelor sunt obţinute din proiecţie în plan.

Punct început	X / Y	Punct sfârşit	X / Y	Lungime segment (** (m)
1	616.340,526 382.353,4	2	615.969,082 383.335,713	1050.195
2	615.969,082 383.335,713	3	615.964,11 383.334,593	5.097
3	615.964,11 383.334,593	4	616.335,572 382.352,233	1050.245
4	616.335,572 382.352,233	1	616.340,526 382.353,4	5.09

**** Lungimile segmentelor sunt determinate în planul de proiecţie Stereo 70 şi sunt rotunjite la 1 milimetru.**
***** Distanţa dintre puncte este formată din segmente cumulate ce sunt mai mici decât valoarea 1 milimetru.**

Extrasul de carte funciară generat prin sistemul informatic integrat al ANCPI conține informațiile din cartea funciară active la data generării. Acesta este valabil în condițiile prevăzute de art. 7 din Legea nr. 455/2001, coroborat cu art. 3 din O.U.G. nr. 41/2016, exclusiv în mediul electronic, pentru activități și procese administrative prevăzute de legislația în vigoare. Valabilitatea poate fi extinsă și în forma fizică a documentului, fără semnătură olografă, cu acceptul expres sau procedural al instituției publice ori entității care a solicitat prezentarea acestui extras.
Verificarea corectitudinii și realității informațiilor conținute de document se poate face la adresa **www.ancpi.ro/verificare**, folosind codul de verificare online disponibil în antet. Codul de verificare este valabil 30 de zile calendaristice de la momentul generării documentului.

Data și ora generării,
04/08/2025, 13:58

Acest document se eliberează gratuit pentru proprietarii imobilelor. Pentru alți solicitanți, costul extrasului este de 25 de lei la ghișeu, respectiv 20 de lei dacă este obținut online prin platforma http://epay.ancpi.ro

ANCPI
AGENȚIA NAȚIONALĂ DE CADASTRU ȘI PUBLICITATE IMOBILIARĂ

Oficiul de Cadastru şi Publicitate Imobiliară PRAHOVA
Biroul de Cadastru şi Publicitate Imobiliară Ploiești

PLOIESTI, Str. Unirii nr. 2, Cod postal 100043, Tel: (0244) 51 95 69, Fax: (0244) 59 22 95

Nr.cerere	**131181**
Ziua	**01**
Luna	**08**
Anul	**2025**

Extras de Plan Cadastral de Carte Funciară pentru Imobil număr cadastral 30827 / UAT Fulga

TEREN Extravilan
Adresa: Jud. Prahova, UAT Fulga

Comuna/Oraş/Municipiu: Fulga

Nr. cadastral	Suprafața măsurată	Observaţii / Referinţe
30827	5300	

* Suprafaţa este determinată in planul de proiecţie Stereo 70.

DETALII LINIARE IMOBIL

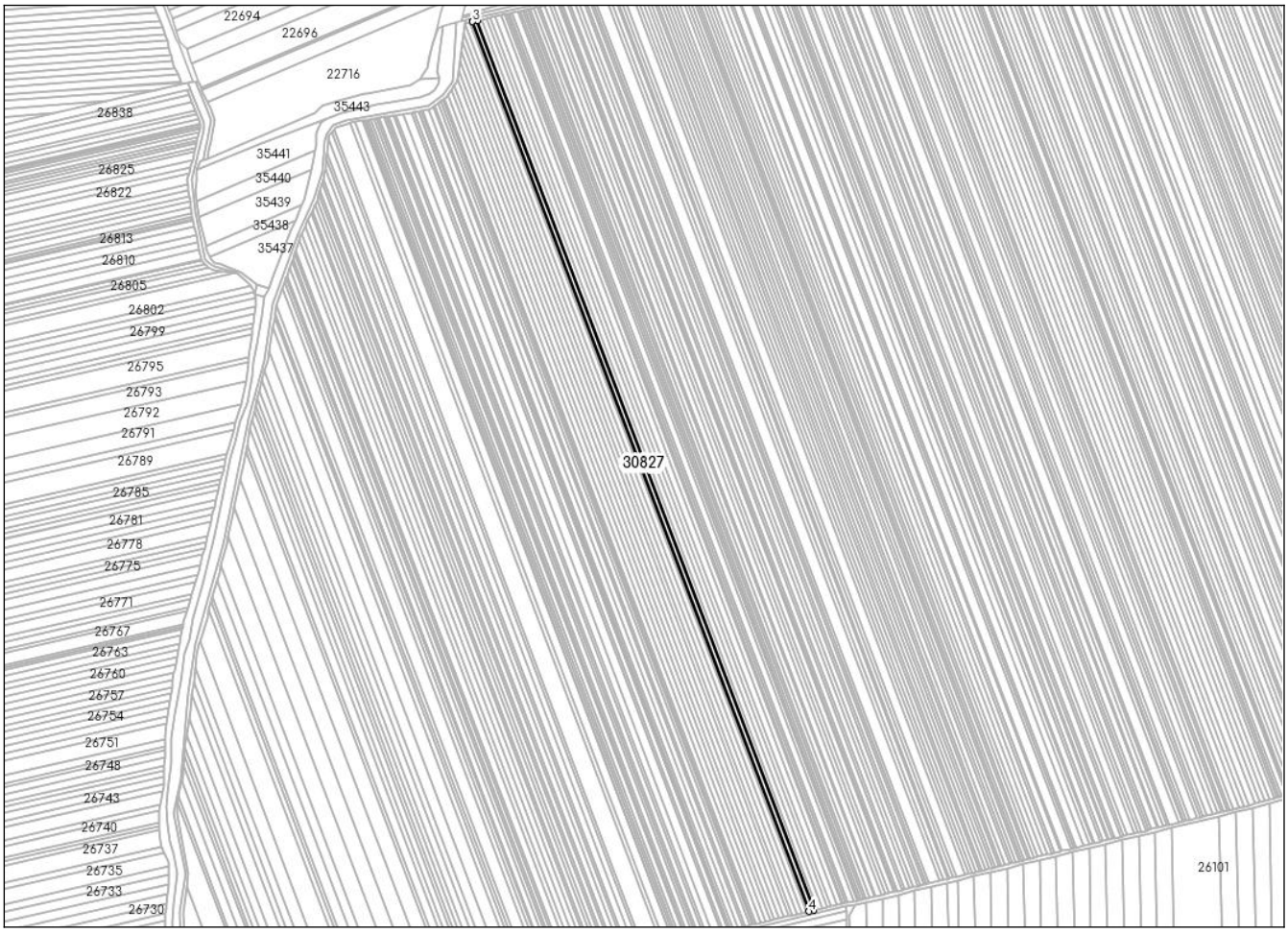

Incadrare in zonă
scara 1:10000



Date referitoare la teren

Crt	Categoria de folosință	Intra vilan	Suprafaţa (mp)	Tarla	Parcelă	Observaţii / Referinţe
1	arabil	NU	5.300	34	504/340	
	TOTAL:		**5.300**			

Date referitoare la construcţii

Crt	Numar	Destinaţie construcţie	Supraf. (mp)	Situaţie juridică	Observaţii / Referinţe
Imobilul nu are in componență construcții					

Lungime Segmente
1) Valorile lungimilor segmentelor sunt obţinute din proiecţie în plan.

Punct început	X / Y	Punct sfârşit	X / Y	Lungime segment (** (m)
1	616.335,572 382.352,233	2	615.964,11 383.334,593	1050.245
2	615.964,11 383.334,593	3	615.959,138 383.333,474	5.096
3	615.959,138 383.333,474	4	616.330,619 382.351,066	1050.297
4	616.330,619 382.351,066	1	616.335,572 382.352,233	5.089

**** Lungimile segmentelor sunt determinate în planul de proiecţie Stereo 70 şi sunt rotunjite la 1 milimetru.**
***** Distanţa dintre puncte este formată din segmente cumulate ce sunt mai mici decât valoarea 1 milimetru.**

Certific că informațiile din prezentul extras sunt conforme cu datele din planul cadastral de carte funciară al OCPI PRAHOVA la data: 04-08-2025
Situația prezentată poate face obiectul unor modificări ulterioare, in condițiile Legii cadastrului și publicității imobiliare nr. 7/1996, republicată.

Consilier/Inspector de specialitate,

Ancuța-Elena Constantin

Oficiul de Cadastru şi Publicitate Imobiliară PRAHOVA
Biroul de Cadastru şi Publicitate Imobiliară Ploieşti

Nr. cerere	131181
Ziua	01
Luna	08
Anul	2025

Cod verificare
100192385525

EXTRAS DE CARTE FUNCIARĂ
PENTRU INFORMARE

Carte Funciară Nr. 30827 Fulga

A. Partea I. Descrierea imobilului

TEREN Extravilan

Adresa: Jud. Prahova, UAT Fulga

Nr. Crt	Nr. cadastral Nr. topografic	Suprafaţa* (mp)	Observaţii / Referinţe
A1	30827	5.300	Teren neimprejmuit;

B. Partea II. Proprietari şi acte

Înscrieri privitoare la dreptul de proprietate şi alte drepturi reale		Referinţe
131181 / 01/08/2025		
Registrul Cadastral al Imobilelor (UAT Fulga); Act Normativ lg.7/1996 emis de Parlamentul Romaniei;		
B1	Se infiinteaza cartea funciara a imobilului 30827 ca urmare a finalizarii inregistrarii sistematice. Imobilul se gaseste in registrul cadastral al imobilelor sub numarul 8138.	A1
Act Notarial nr. 185, din 12/06/2018 emis de BIN CALIN MARIA (CERTIFICAT DE MOSTENITOR;);		
B2	Intabulare, drept de PROPRIETATE, dobandit prin Succesiune, cota actuala 2/6	A1
	1) **APOSTOL VALENTIN**	
B3	Intabulare, drept de PROPRIETATE, dobandit prin Succesiune, cota actuala 2/6	A1
	1) **DUMITRACHE ELIZA**	
B4	Intabulare, drept de PROPRIETATE, dobandit prin Succesiune, cota actuala 1/6	A1
	1) **APOSTOL LUIZA-NICOLETA**	
B5	Intabulare, drept de PROPRIETATE, dobandit prin Succesiune, cota actuala 1/6	A1
	1) **APOSTOL IONUT-ADRIAN**	

C. Partea III. SARCINI .

Inscrieri privind dezmembrămintele dreptului de proprietate, drepturi reale de garanţie şi sarcini	Referinţe
NU SUNT	

Anexa Nr. 1 La Partea I

Teren

Nr cadastral	Suprafaţa (mp)*	Observaţii / Referinţe
30827	5.300	

* Suprafaţa este determinată in planul de proiecţie Stereo 70.

DETALII LINIARE IMOBIL



Date referitoare la teren

Nr Crt	Categorie folosinţă	Intra vilan	Suprafaţa (mp)	Tarla	Parcelă	Nr. topo	Observaţii / Referinţe
1	arabil	NU	5.300	34	504/340	-	

Lungime Segmente

1) Valorile lungimilor segmentelor sunt obţinute din proiecţie în plan.

Punct început	X / Y	Punct sfârşit	X / Y	Lungime segment (** (m)
1	616.335,572 382.352,233	2	615.964,11 383.334,593	1050.245
2	615.964,11 383.334,593	3	615.959,138 383.333,474	5.096
3	615.959,138 383.333,474	4	616.330,619 382.351,066	1050.297
4	616.330,619 382.351,066	1	616.335,572 382.352,233	5.089

**** Lungimile segmentelor sunt determinate în planul de proiecţie Stereo 70 şi sunt rotunjite la 1 milimetru.**
***** Distanţa dintre puncte este formată din segmente cumulate ce sunt mai mici decât valoarea 1 milimetru.**

Extrasul de carte funciară generat prin sistemul informatic integrat al ANCPI conține informațiile din cartea funciară active la data generării. Acesta este valabil în condițiile prevăzute de art. 7 din Legea nr. 455/2001, coroborat cu art. 3 din O.U.G. nr. 41/2016, exclusiv în mediul electronic, pentru activități și procese administrative prevăzute de legislația în vigoare. Valabilitatea poate fi extinsă și în forma fizică a documentului, fără semnătură olografă, cu acceptul expres sau procedural al instituției publice ori entității care a solicitat prezentarea acestui extras.
Verificarea corectitudinii și realității informațiilor conținute de document se poate face la adresa **www.ancpi.ro/verificare**, folosind codul de verificare online disponibil în antet. Codul de verificare este valabil 30 de zile calendaristice de la momentul generării documentului.

Data și ora generării,
04/08/2025, 13:58

Acest document se eliberează gratuit pentru proprietarii imobilelor. Pentru alți solicitanți, costul extrasului este de 25 de lei la ghișeu, respectiv 20 de lei dacă este obținut online prin platforma http://epay.ancpi.ro

ANCPI
AGENȚIA NAȚIONALĂ DE CADASTRU ȘI PUBLICITATE IMOBILIARĂ

Oficiul de Cadastru şi Publicitate Imobiliară PRAHOVA
Biroul de Cadastru şi Publicitate Imobiliară Ploiești

PLOIESTI, Str. Unirii nr. 2, Cod postal 100043, Tel: (0244) 51 95 69, Fax: (0244) 59 22 95

Nr.cerere	**131180**
Ziua	**01**
Luna	**08**
Anul	**2025**

Extras de Plan Cadastral de Carte Funciară pentru Imobil număr cadastral 30826 / UAT Fulga

TEREN Extravilan
Adresa: Jud. Prahova, UAT Fulga

Comuna/Oraş/Municipiu: Fulga

Nr. cadastral	Suprafața măsurată	Observaţii / Referinţe
30826	3300	

* Suprafaţa este determinată in planul de proiecţie Stereo 70.

DETALII LINIARE IMOBIL



Incadrare in zonă
scara 1:10000



Date referitoare la teren

Crt	Categoria de folosință	Intra vilan	Suprafaţa (mp)	Tarla	Parcelă	Observaţii / Referinţe
1	arabil	NU	3.300	34	504/341	
	TOTAL:		**3.300**			

Date referitoare la construcţii

Crt	Numar	Destinaţie construcţie	Supraf. (mp)	Situaţie juridică	Observaţii / Referinţe
Imobilul nu are in componență construcții					

Lungime Segmente
1) Valorile lungimilor segmentelor sunt obţinute din proiecţie în plan.

Punct început	X / Y	Punct sfârşit	X / Y	Lungime segment (** (m)
1	616.330,619 382.351,066	2	615.959,138 383.333,474	1050.297
2	615.959,138 383.333,474	3	615.956,043 383.332,776	3.173
3	615.956,043 383.332,776	4	616.327,534 382.350,339	1050.328
4	616.327,534 382.350,339	1	616.330,619 382.351,066	3.17

**** Lungimile segmentelor sunt determinate în planul de proiecţie Stereo 70 şi sunt rotunjite la 1 milimetru.**
***** Distanţa dintre puncte este formată din segmente cumulate ce sunt mai mici decât valoarea 1 milimetru.**

Certific că informațiile din prezentul extras sunt conforme cu datele din planul cadastral de carte funciară al OCPI PRAHOVA la data: 04-08-2025
Situația prezentată poate face obiectul unor modificări ulterioare, in condițiile Legii cadastrului și publicității imobiliare nr. 7/1996, republicată.

Consilier/Inspector de specialitate,

Ancuța-Elena Constantin

Oficiul de Cadastru şi Publicitate Imobiliară PRAHOVA
Biroul de Cadastru şi Publicitate Imobiliară Ploieşti

Nr. cerere	131180
Ziua	01
Luna	08
Anul	2025

Cod verificare
100192385524

EXTRAS DE CARTE FUNCIARĂ
PENTRU INFORMARE

Carte Funciară Nr. 30826 Fulga

A. Partea I. Descrierea imobilului

TEREN Extravilan

Adresa: Jud. Prahova, UAT Fulga

Nr. Crt	Nr. cadastral Nr. topografic	Suprafaţa* (mp)	Observaţii / Referinţe
A1	30826	3.300	Teren neimprejmuit;

B. Partea II. Proprietari şi acte

Înscrieri privitoare la dreptul de proprietate şi alte drepturi reale		Referinţe
131180 / 01/08/2025		
Registrul Cadastral al Imobilelor (UAT Fulga); Act Normativ lg.7/1996 emis de Parlamentul Romaniei;		
B1	Se infiinteaza cartea funciara a imobilului 30826 ca urmare a finalizarii inregistrarii sistematice. Imobilul se gaseste in registrul cadastral al imobilelor sub numarul 8137.	A1
Act Administrativ nr. 83090, din 07/02/2000 emis de CJSDPAT PRAHOVA (TITLU DE PROPRIETATE;);		
B2	Intabulare, drept de PROPRIETATE, dobandit prin Reconstituire, cota actuala 1/1	A1
	1) **IVASCIOIU OPRINA** 2) **STROE ALEXANDRINA** 3) **APOSTOL GHEORGHE** 4) **APOSTOL DUMITRU** 5) **APOSTOL TINCA** 6) **APOSTOL CONSTANTIN**	

C. Partea III. SARCINI .

Inscrieri privind dezmembrămintele dreptului de proprietate, drepturi reale de garanţie şi sarcini	Referinţe
NU SUNT	

Anexa Nr. 1 La Partea I

Teren

Nr cadastral	Suprafaţa (mp)*	Observaţii / Referinţe
30826	3.300	

* Suprafaţa este determinată in planul de proiecţie Stereo 70.

DETALII LINIARE IMOBIL



Date referitoare la teren

Nr Crt	Categorie folosinţă	Intra vilan	Suprafaţa (mp)	Tarla	Parcelă	Nr. topo	Observaţii / Referinţe
1	arabil	NU	3.300	34	504/341	-	

Lungime Segmente

1) Valorile lungimilor segmentelor sunt obţinute din proiecţie în plan.

Punct început	X / Y	Punct sfârşit	X / Y	Lungime segment (** (m)
1	616.330,619 382.351,066	2	615.959,138 383.333,474	1050.297
2	615.959,138 383.333,474	3	615.956,043 383.332,776	3.173
3	615.956,043 383.332,776	4	616.327,534 382.350,339	1050.328
4	616.327,534 382.350,339	1	616.330,619 382.351,066	3.17

**** Lungimile segmentelor sunt determinate în planul de proiecţie Stereo 70 şi sunt rotunjite la 1 milimetru.**
***** Distanţa dintre puncte este formată din segmente cumulate ce sunt mai mici decât valoarea 1 milimetru.**

Extrasul de carte funciară generat prin sistemul informatic integrat al ANCPI conține informațiile din cartea funciară active la data generării. Acesta este valabil în condițiile prevăzute de art. 7 din Legea nr. 455/2001, coroborat cu art. 3 din O.U.G. nr. 41/2016, exclusiv în mediul electronic, pentru activități și procese administrative prevăzute de legislația în vigoare. Valabilitatea poate fi extinsă și în forma fizică a documentului, fără semnătură olografă, cu acceptul expres sau procedural al instituției publice ori entității care a solicitat prezentarea acestui extras.
Verificarea corectitudinii și realității informațiilor conținute de document se poate face la adresa **www.ancpi.ro/verificare**, folosind codul de verificare online disponibil în antet. Codul de verificare este valabil 30 de zile calendaristice de la momentul generării documentului.

Data și ora generării,
04/08/2025, 13:58

Acest document se eliberează gratuit pentru proprietarii imobilelor. Pentru alți solicitanți, costul extrasului este de 25 de lei la ghișeu, respectiv 20 de lei dacă este obținut online prin platforma http://epay.ancpi.ro

Oficiul de Cadastru şi Publicitate Imobiliară PRAHOVA
Biroul de Cadastru şi Publicitate Imobiliară Ploieşti

PLOIESTI, Str. Unirii nr. 2, Cod postal 100043, Tel: (0244) 51 95 69, Fax: (0244) 59 22 95

Nr.cerere	**131179**
Ziua	**01**
Luna	**08**
Anul	**2025**

Extras de Plan Cadastral de Carte Funciară pentru Imobil număr cadastral 30825 / UAT Fulga

TEREN Extravilan
Adresa: Jud. Prahova, UAT Fulga

Comuna/Oraş/Municipiu: Fulga

Nr. cadastral	Suprafaţa măsurată	Observaţii / Referinţe
30825	5300	

* Suprafaţa este determinată in planul de proiecţie Stereo 70.

DETALII LINIARE IMOBIL

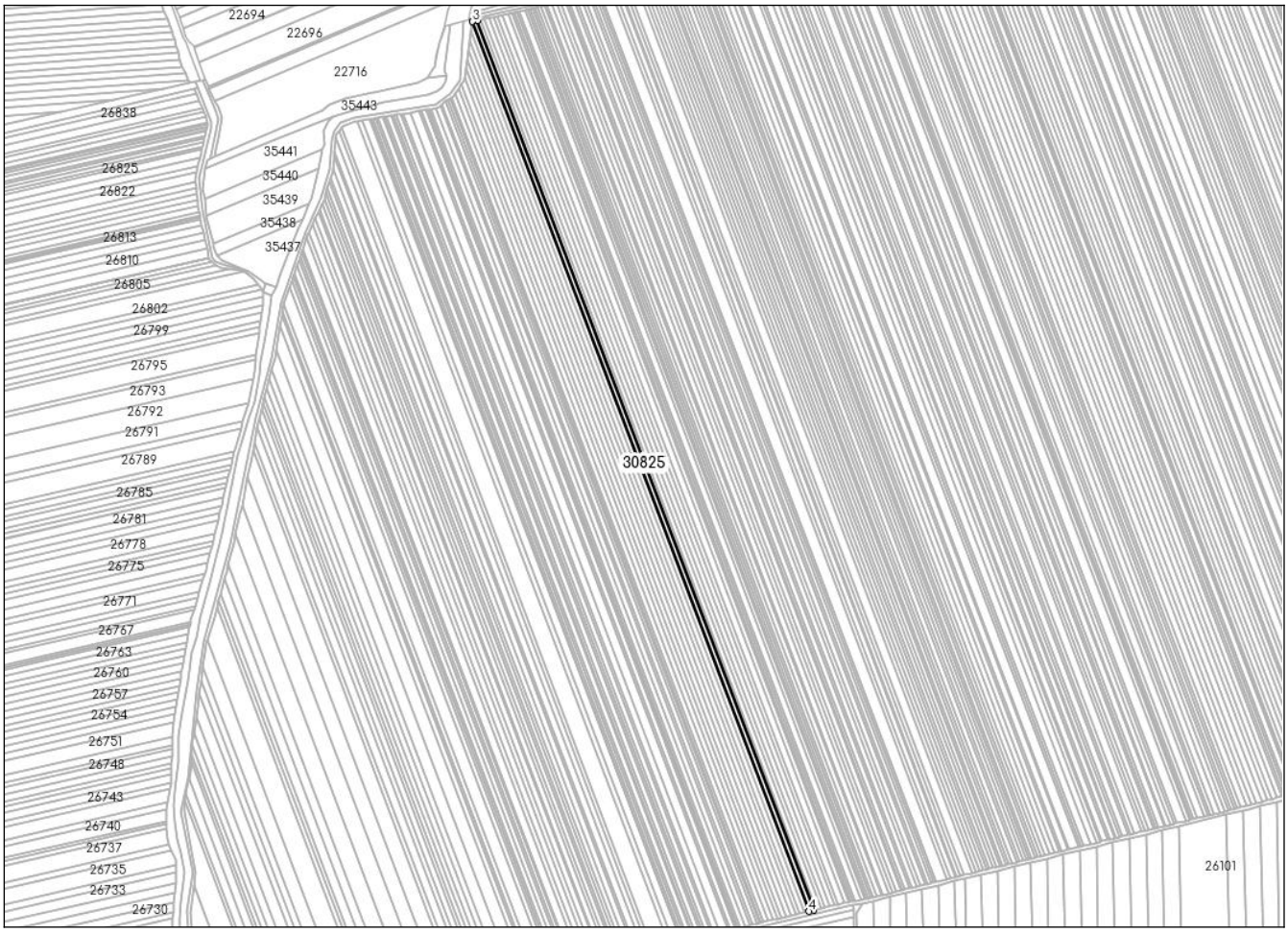

Incadrare in zonă
scara 1:10000



Date referitoare la teren

Crt	Categoria de folosință	Intra vilan	Suprafaţa (mp)	Tarla	Parcelă	Observaţii / Referinţe
1	arabil	NU	5.300	34	504/342	
	TOTAL:		**5.300**			

Date referitoare la construcţii

Crt	Numar	Destinaţie construcţie	Supraf. (mp)	Situaţie juridică	Observaţii / Referinţe
Imobilul nu are in componență construcții					

Lungime Segmente
1) Valorile lungimilor segmentelor sunt obţinute din proiecţie în plan.

Punct început	X / Y	Punct sfârşit	X / Y	Lungime segment (** (m)
1	616.327,534 382.350,339	2	615.956,043 383.332,776	1050.328
2	615.956,043 383.332,776	3	615.951,072 383.331,657	5.095
3	615.951,072 383.331,657	4	616.322,581 382.349,172	1050.379
4	616.322,581 382.349,172	1	616.327,534 382.350,339	5.089

**** Lungimile segmentelor sunt determinate în planul de proiecţie Stereo 70 şi sunt rotunjite la 1 milimetru.**
***** Distanţa dintre puncte este formată din segmente cumulate ce sunt mai mici decât valoarea 1 milimetru.**

Certific că informațiile din prezentul extras sunt conforme cu datele din planul cadastral de carte funciară al OCPI PRAHOVA la data: 04-08-2025
Situația prezentată poate face obiectul unor modificări ulterioare, in condițiile Legii cadastrului și publicității imobiliare nr. 7/1996, republicată.

Consilier/Inspector de specialitate,

Ancuța-Elena Constantin

Oficiul de Cadastru şi Publicitate Imobiliară PRAHOVA
Biroul de Cadastru şi Publicitate Imobiliară Ploieşti

Nr. cerere	131179
Ziua	01
Luna	08
Anul	2025

Cod verificare
100192385523

EXTRAS DE CARTE FUNCIARĂ
PENTRU INFORMARE

Carte Funciară Nr. 30825 Fulga

A. Partea I. Descrierea imobilului

TEREN Extravilan

Adresa: Jud. Prahova, UAT Fulga

Nr. Crt	Nr. cadastral Nr. topografic	Suprafaţa* (mp)	Observaţii / Referinţe
A1	30825	5.300	Teren neimprejmuit;

B. Partea II. Proprietari şi acte

Înscrieri privitoare la dreptul de proprietate şi alte drepturi reale		Referinţe
131179 / 01/08/2025		
Registrul Cadastral al Imobilelor (UAT Fulga); Act Normativ lg.7/1996 emis de Parlamentul Romaniei;		
B1	Se infiinteaza cartea funciara a imobilului 30825 ca urmare a finalizarii inregistrarii sistematice. Imobilul se gaseste in registrul cadastral al imobilelor sub numarul 8136.	A1
Act Administrativ nr. 81372, din 28/05/1999 emis de CJSDPAT PRAHOVA (TITLU DE PROPRIETATE;);		
B2	Intabulare, drept de PROPRIETATE, dobandit prin Reconstituire, cota actuala 1/1	A1
	1) **MUSTĂTEA GHEORGHE**	

C. Partea III. SARCINI .

Inscrieri privind dezmembrămintele dreptului de proprietate, drepturi reale de garanţie şi sarcini	Referinţe
NU SUNT	

Anexa Nr. 1 La Partea I

Teren

Nr cadastral	Suprafaţa (mp)*	Observaţii / Referinţe
30825	5.300	

* Suprafaţa este determinată in planul de proiecţie Stereo 70.

DETALII LINIARE IMOBIL



Date referitoare la teren

Nr Crt	Categorie folosinţă	Intra vilan	Suprafaţa (mp)	Tarla	Parcelă	Nr. topo	Observaţii / Referinţe
1	arabil	NU	5.300	34	504/342	-	

Lungime Segmente

1) Valorile lungimilor segmentelor sunt obţinute din proiecţie în plan.

Punct început	X / Y	Punct sfârşit	X / Y	Lungime segment (** (m)
1	616.327,534 382.350,339	2	615.956,043 383.332,776	1050.328
2	615.956,043 383.332,776	3	615.951,072 383.331,657	5.095
3	615.951,072 383.331,657	4	616.322,581 382.349,172	1050.379
4	616.322,581 382.349,172	1	616.327,534 382.350,339	5.089

**** Lungimile segmentelor sunt determinate în planul de proiecţie Stereo 70 şi sunt rotunjite la 1 milimetru.**
***** Distanţa dintre puncte este formată din segmente cumulate ce sunt mai mici decât valoarea 1 milimetru.**

Extrasul de carte funciară generat prin sistemul informatic integrat al ANCPI conține informațiile din cartea funciară active la data generării. Acesta este valabil în condițiile prevăzute de art. 7 din Legea nr. 455/2001, coroborat cu art. 3 din O.U.G. nr. 41/2016, exclusiv în mediul electronic, pentru activități și procese administrative prevăzute de legislația în vigoare. Valabilitatea poate fi extinsă și în forma fizică a documentului, fără semnătură olografă, cu acceptul expres sau procedural al instituției publice ori entității care a solicitat prezentarea acestui extras.
Verificarea corectitudinii și realității informațiilor conținute de document se poate face la adresa **www.ancpi.ro/verificare**, folosind codul de verificare online disponibil în antet. Codul de verificare este valabil 30 de zile calendaristice de la momentul generării documentului.

Data și ora generării,
04/08/2025, 13:58

Acest document se eliberează gratuit pentru proprietarii imobilelor. Pentru alți solicitanți, costul extrasului este de 25 de lei la ghișeu, respectiv 20 de lei dacă este obținut online prin platforma http://epay.ancpi.ro

Oficiul de Cadastru şi Publicitate Imobiliară PRAHOVA
Biroul de Cadastru şi Publicitate Imobiliară Ploieşti

PLOIESTI, Str. Unirii nr. 2, Cod postal 100043, Tel: (0244) 51 95 69, Fax: (0244) 59 22 95

Nr.cerere	**131178**
Ziua	**01**
Luna	**08**
Anul	**2025**

Extras de Plan Cadastral de Carte Funciară pentru Imobil număr cadastral 30824 / UAT Fulga

TEREN Extravilan
Adresa: Jud. Prahova, UAT Fulga

Comuna/Oraş/Municipiu: Fulga

Nr. cadastral	Suprafaţa măsurată	Observaţii / Referinţe
30824	5300	

* Suprafaţa este determinată in planul de proiecţie Stereo 70.

DETALII LINIARE IMOBIL

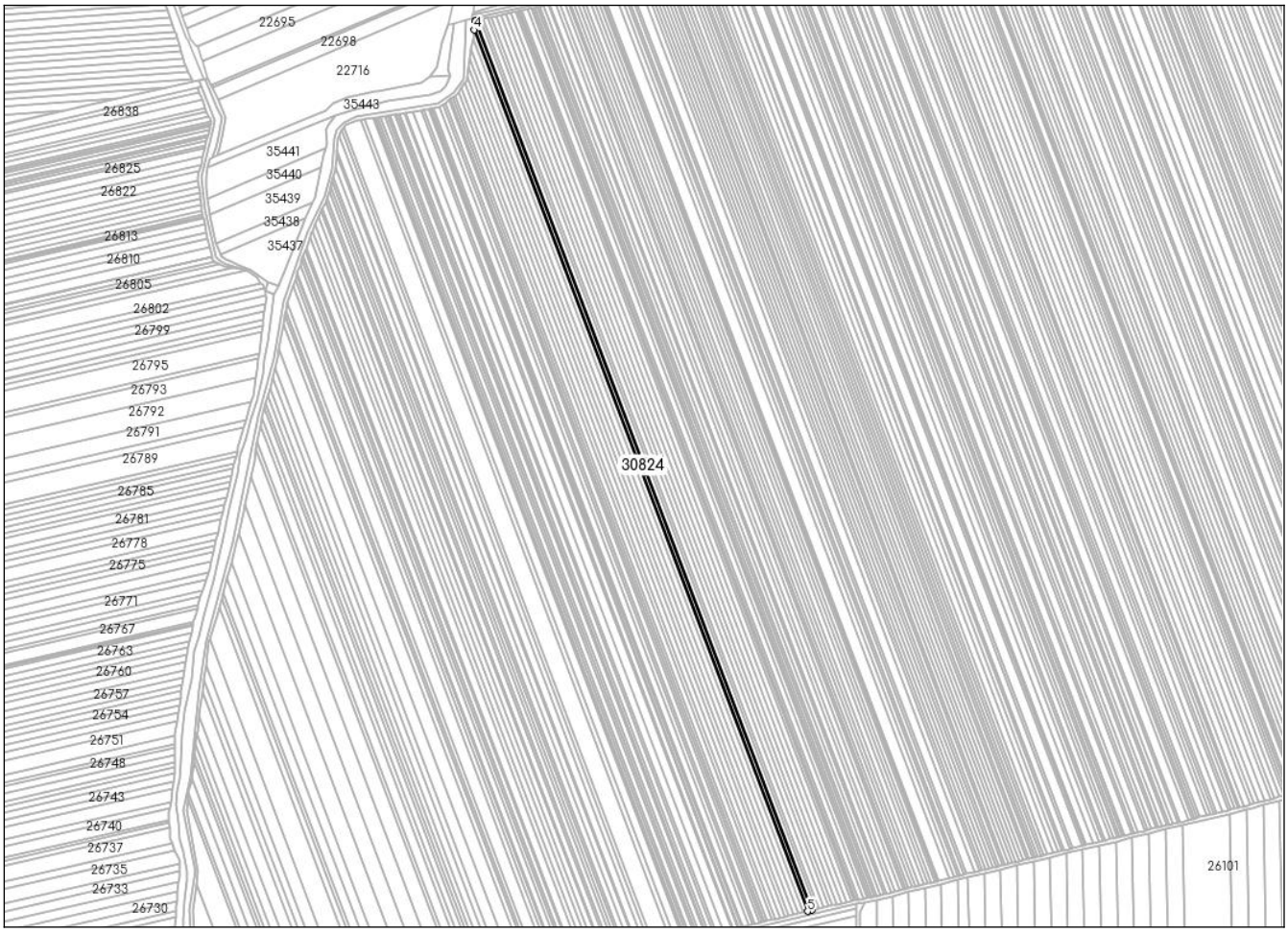

Incadrare in zonă
scara 1:10000



Date referitoare la teren

Crt	Categoria de folosință	Intra vilan	Suprafaţa (mp)	Tarla	Parcelă	Observaţii / Referinţe
1	arabil	NU	5.300	34	504/343	
	TOTAL:		**5.300**			

Date referitoare la construcţii

Crt	Numar	Destinaţie construcţie	Supraf. (mp)	Situaţie juridică	Observaţii / Referinţe
Imobilul nu are in componență construcții					

Lungime Segmente
1) Valorile lungimilor segmentelor sunt obţinute din proiecţie în plan.

Punct început	X / Y	Punct sfârşit	X / Y	Lungime segment (** (m)
1	616.322,581 382.349,172	2	615.951,072 383.331,657	1050.379
2	615.951,072 383.331,657	3	615.951,046 383.331,651	0.027
3	615.951,046 383.331,651	4	615.949,526 383.321,412	10.351
4	615.949,526 383.321,412	5	616.317,605 382.347,999	1040.68
5	616.317,605 382.347,999	1	616.322,581 382.349,172	5.112

**** Lungimile segmentelor sunt determinate în planul de proiecţie Stereo 70 şi sunt rotunjite la 1 milimetru.**
***** Distanţa dintre puncte este formată din segmente cumulate ce sunt mai mici decât valoarea 1 milimetru.**

Certific că informațiile din prezentul extras sunt conforme cu datele din planul cadastral de carte funciară al OCPI PRAHOVA la data: 04-08-2025
Situația prezentată poate face obiectul unor modificări ulterioare, in condițiile Legii cadastrului și publicității imobiliare nr. 7/1996, republicată.

Consilier/Inspector de specialitate,

Ancuța-Elena Constantin

Oficiul de Cadastru şi Publicitate Imobiliară PRAHOVA
Biroul de Cadastru şi Publicitate Imobiliară Ploieşti

Nr. cerere	131178
Ziua	01
Luna	08
Anul	2025

Cod verificare
100192385522

EXTRAS DE CARTE FUNCIARĂ
PENTRU INFORMARE

Carte Funciară Nr. 30824 Fulga

A. Partea I. Descrierea imobilului

TEREN Extravilan

Adresa: Jud. Prahova, UAT Fulga

Nr. Crt	Nr. cadastral Nr. topografic	Suprafaţa* (mp)	Observaţii / Referinţe
A1	30824	5.300	Teren neimprejmuit;

B. Partea II. Proprietari şi acte

Înscrieri privitoare la dreptul de proprietate şi alte drepturi reale		Referinţe
131178 / 01/08/2025		
Registrul Cadastral al Imobilelor (UAT Fulga); Act Normativ lg.7/1996 emis de Parlamentul Romaniei;		
B1	Se infiinteaza cartea funciara a imobilului 30824 ca urmare a finalizarii inregistrarii sistematice. Imobilul se gaseste in registrul cadastral al imobilelor sub numarul 8135.	A1
Act Notarial nr. 262, din 14/08/2018 emis de NP CALIN MARIA (CERTIFICAT DE MOSTENITOR;);		
B2	Intabulare, drept de PROPRIETATE, dobandit prin Succesiune, cota actuala 1/2	A1
	1) **BUGA GHEORGHE**	
B3	Intabulare, drept de PROPRIETATE, dobandit prin Succesiune, cota actuala 1/2	A1
	1) **BUGA CRISTINA**	

C. Partea III. SARCINI .

Inscrieri privind dezmembrămintele dreptului de proprietate, drepturi reale de garanţie şi sarcini	Referinţe
NU SUNT	

Anexa Nr. 1 La Partea I

Teren

Nr cadastral	Suprafaţa (mp)*	Observaţii / Referinţe
30824	5.300	

* Suprafaţa este determinată in planul de proiecţie Stereo 70.

DETALII LINIARE IMOBIL

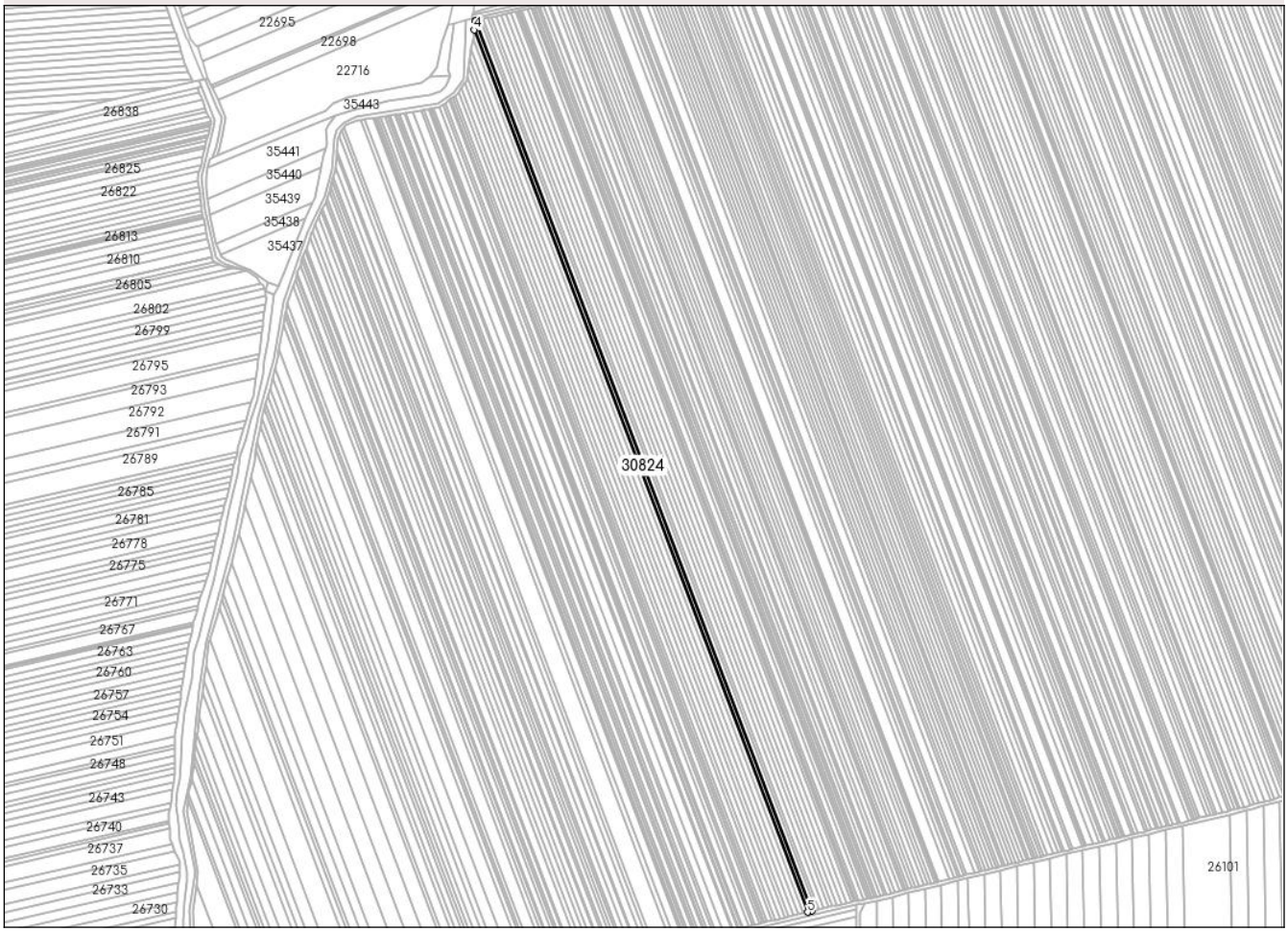

Date referitoare la teren

Nr Crt	Categorie folosinţă	Intra vilan	Suprafaţa (mp)	Tarla	Parcelă	Nr. topo	Observaţii / Referinţe
1	arabil	NU	5.300	34	504/343	-	

Lungime Segmente
1) Valorile lungimilor segmentelor sunt obţinute din proiecţie în plan.

Punct început	X / Y	Punct sfârşit	X / Y	Lungime segment (** (m)
1	616.322,581 382.349,172	2	615.951,072 383.331,657	1050.379
2	615.951,072 383.331,657	3	615.951,046 383.331,651	0.027
3	615.951,046 383.331,651	4	615.949,526 383.321,412	10.351
4	615.949,526 383.321,412	5	616.317,605 382.347,999	1040.68

Punct început	X / Y	Punct sfârşit	X / Y	Lungime segment (** (m)
5	616.317,605 382.347,999	1	616.322,581 382.349,172	5.112

**** Lungimile segmentelor sunt determinate în planul de proiecţie Stereo 70 şi sunt rotunjite la 1 milimetru.**
***** Distanţa dintre puncte este formată din segmente cumulate ce sunt mai mici decât valoarea 1 milimetru.**

Extrasul de carte funciară generat prin sistemul informatic integrat al ANCPI conține informațiile din cartea funciară active la data generării. Acesta este valabil în condițiile prevăzute de art. 7 din Legea nr. 455/2001, coroborat cu art. 3 din O.U.G. nr. 41/2016, exclusiv în mediul electronic, pentru activități și procese administrative prevăzute de legislația în vigoare. Valabilitatea poate fi extinsă și în forma fizică a documentului, fără semnătură olografă, cu acceptul expres sau procedural al instituției publice ori entității care a solicitat prezentarea acestui extras.
Verificarea corectitudinii și realității informațiilor conținute de document se poate face la adresa **www.ancpi.ro/verificare**, folosind codul de verificare online disponibil în antet. Codul de verificare este valabil 30 de zile calendaristice de la momentul generării documentului.

Data și ora generării,
04/08/2025, 13:59

Acest document se eliberează gratuit pentru proprietarii imobilelor. Pentru alți solicitanți, costul extrasului este de 25 de lei la ghișeu, respectiv 20 de lei dacă este obținut online prin platforma http://epay.ancpi.ro

Oficiul de Cadastru şi Publicitate Imobiliară PRAHOVA
Biroul de Cadastru şi Publicitate Imobiliară Ploieşti

PLOIESTI, Str. Unirii nr. 2, Cod postal 100043, Tel: (0244) 51 95 69, Fax: (0244) 59 22 95

Nr.cerere	**131177**
Ziua	**01**
Luna	**08**
Anul	**2025**

Extras de Plan Cadastral de Carte Funciară pentru Imobil număr cadastral 30823 / UAT Fulga

TEREN Extravilan
Adresa: Jud. Prahova, UAT Fulga

Comuna/Oraş/Municipiu: Fulga

Nr. cadastral	Suprafaţa măsurată	Observaţii / Referinţe
30823	5300	

* Suprafaţa este determinată in planul de proiecţie Stereo 70.

DETALII LINIARE IMOBIL

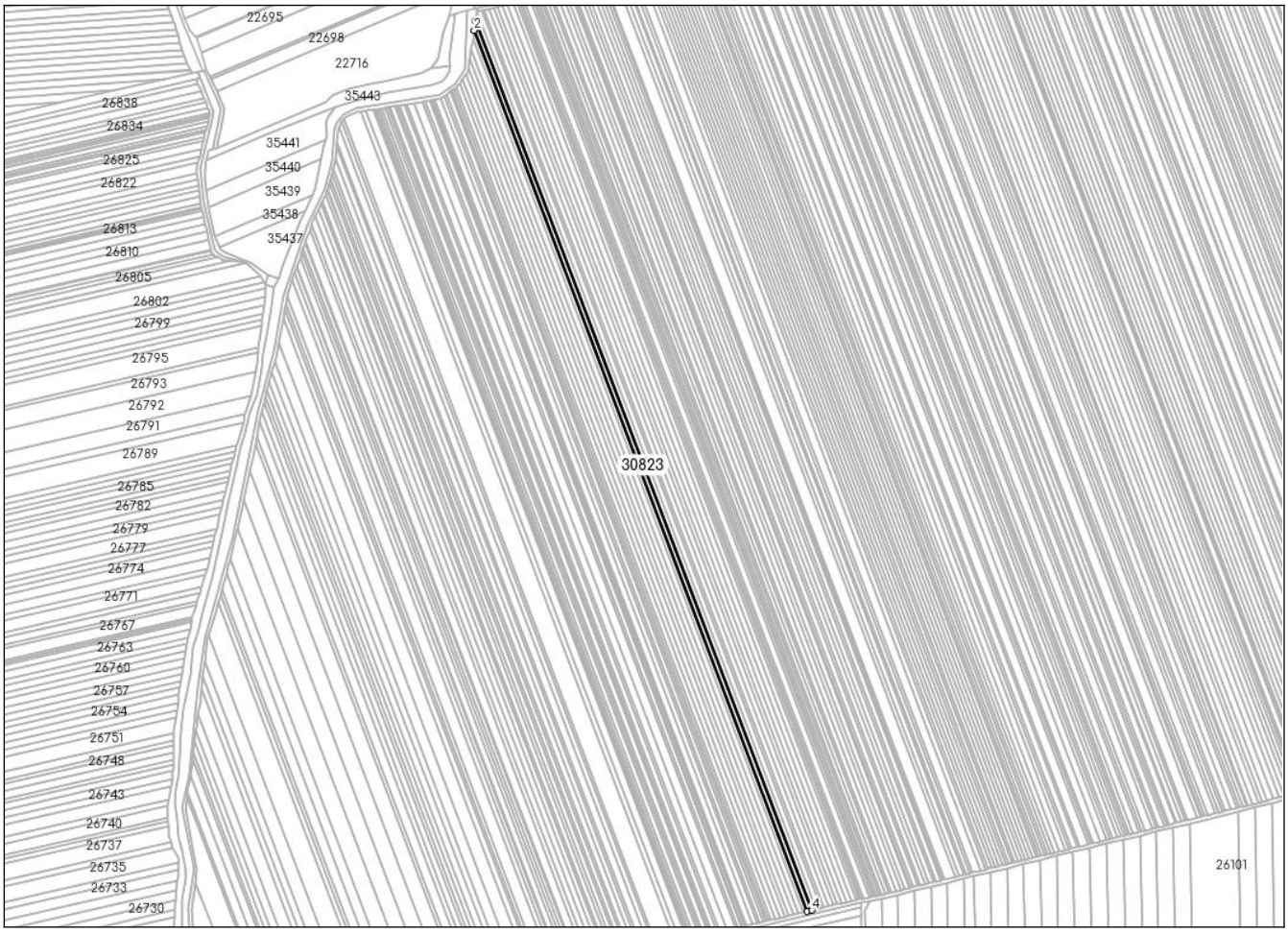

Incadrare in zonă
scara 1:10000



Date referitoare la teren

Crt	Categoria de folosință	Intra vilan	Suprafaţa (mp)	Tarla	Parcelă	Observaţii / Referinţe
1	arabil	NU	5.300	34	504/344	
	TOTAL:		**5.300**			

Date referitoare la construcţii

Crt	Numar	Destinaţie construcţie	Supraf. (mp)	Situaţie juridică	Observaţii / Referinţe
Imobilul nu are in componență construcții					

Lungime Segmente
1) Valorile lungimilor segmentelor sunt obţinute din proiecţie în plan.

Punct început	X / Y	Punct sfârşit	X / Y	Lungime segment (** (m)
1	615.949,526 383.321,412	2	615.947,983 383.311,025	10.501
2	615.947,983 383.311,025	3	616.312,582 382.346,816	1030.84
3	616.312,582 382.346,816	4	616.317,605 382.347,999	5.16
4	616.317,605 382.347,999	1	615.949,526 383.321,412	1040.68

**** Lungimile segmentelor sunt determinate în planul de proiecţie Stereo 70 şi sunt rotunjite la 1 milimetru.**
***** Distanţa dintre puncte este formată din segmente cumulate ce sunt mai mici decât valoarea 1 milimetru.**

Certific că informațiile din prezentul extras sunt conforme cu datele din planul cadastral de carte funciară al OCPI PRAHOVA la data: 04-08-2025
Situația prezentată poate face obiectul unor modificări ulterioare, in condițiile Legii cadastrului și publicității imobiliare nr. 7/1996, republicată.

Consilier/Inspector de specialitate,

Ancuța-Elena Constantin

Oficiul de Cadastru şi Publicitate Imobiliară PRAHOVA
Biroul de Cadastru şi Publicitate Imobiliară Ploieşti

Nr. cerere	131177
Ziua	01
Luna	08
Anul	2025

Cod verificare
100192385521

EXTRAS DE CARTE FUNCIARĂ
PENTRU INFORMARE

Carte Funciară Nr. 30823 Fulga

A. Partea I. Descrierea imobilului

TEREN Extravilan

Adresa: Jud. Prahova, UAT Fulga

Nr. Crt	Nr. cadastral Nr. topografic	Suprafaţa* (mp)	Observaţii / Referinţe
A1	30823	5.300	Teren neimprejmuit;

B. Partea II. Proprietari şi acte

Înscrieri privitoare la dreptul de proprietate şi alte drepturi reale		Referinţe
131177 / 01/08/2025		
Registrul Cadastral al Imobilelor (UAT Fulga); Act Normativ lg.7/1996 emis de Parlamentul Romaniei;		
B1	Se infiinteaza cartea funciara a imobilului 30823 ca urmare a finalizarii inregistrarii sistematice. Imobilul se gaseste in registrul cadastral al imobilelor sub numarul 8134.	A1
Act Administrativ nr. 79562, din 27/01/1999 emis de CJSDPAT PRAHOVA (TITLU DE PROPRIETATE;);		
B2	Intabulare, drept de PROPRIETATE, dobandit prin Reconstituire, cota actuala 1/1	A1
	1) **GHEORGHE MARIN**	

C. Partea III. SARCINI .

Inscrieri privind dezmembrămintele dreptului de proprietate, drepturi reale de garanţie şi sarcini	Referinţe
NU SUNT	

Anexa Nr. 1 La Partea I

Teren

Nr cadastral	Suprafaţa (mp)*	Observaţii / Referinţe
30823	5.300	

* Suprafaţa este determinată in planul de proiecţie Stereo 70.

DETALII LINIARE IMOBIL



Date referitoare la teren

Nr Crt	Categorie folosinţă	Intra vilan	Suprafaţa (mp)	Tarla	Parcelă	Nr. topo	Observaţii / Referinţe
1	arabil	NU	5.300	34	504/344	-	

Lungime Segmente

1) Valorile lungimilor segmentelor sunt obţinute din proiecţie în plan.

Punct început	X / Y	Punct sfârşit	X / Y	Lungime segment (** (m)
1	615.949,526 383.321,412	2	615.947,983 383.311,025	10.501
2	615.947,983 383.311,025	3	616.312,582 382.346,816	1030.84
3	616.312,582 382.346,816	4	616.317,605 382.347,999	5.16
4	616.317,605 382.347,999	1	615.949,526 383.321,412	1040.68

**** Lungimile segmentelor sunt determinate în planul de proiecţie Stereo 70 şi sunt rotunjite la 1 milimetru.**
***** Distanţa dintre puncte este formată din segmente cumulate ce sunt mai mici decât valoarea 1 milimetru.**

Extrasul de carte funciară generat prin sistemul informatic integrat al ANCPI conține informațiile din cartea funciară active la data generării. Acesta este valabil în condițiile prevăzute de art. 7 din Legea nr. 455/2001, coroborat cu art. 3 din O.U.G. nr. 41/2016, exclusiv în mediul electronic, pentru activități și procese administrative prevăzute de legislația în vigoare. Valabilitatea poate fi extinsă și în forma fizică a documentului, fără semnătură olografă, cu acceptul expres sau procedural al instituției publice ori entității care a solicitat prezentarea acestui extras.
Verificarea corectitudinii și realității informațiilor conținute de document se poate face la adresa **www.ancpi.ro/verificare**, folosind codul de verificare online disponibil în antet. Codul de verificare este valabil 30 de zile calendaristice de la momentul generării documentului.

Data și ora generării,
04/08/2025, 13:59

Acest document se eliberează gratuit pentru proprietarii imobilelor. Pentru alți solicitanți, costul extrasului este de 25 de lei la ghișeu, respectiv 20 de lei dacă este obținut online prin platforma http://epay.ancpi.ro

ANCPI
AGENȚIA NAȚIONALĂ DE CADASTRU ȘI PUBLICITATE IMOBILIARĂ

Oficiul de Cadastru şi Publicitate Imobiliară PRAHOVA
Biroul de Cadastru şi Publicitate Imobiliară Ploiești

PLOIESTI, Str. Unirii nr. 2, Cod postal 100043, Tel: (0244) 51 95 69, Fax: (0244) 59 22 95

Nr.cerere	**131176**
Ziua	**01**
Luna	**08**
Anul	**2025**

Extras de Plan Cadastral de Carte Funciară pentru Imobil număr cadastral 30822 / UAT Fulga

TEREN Extravilan
Adresa: Jud. Prahova, UAT Fulga

Comuna/Oraş/Municipiu: Fulga

Nr. cadastral	Suprafața măsurată	Observaţii / Referinţe
30822	5300	

* Suprafaţa este determinată in planul de proiecţie Stereo 70.

DETALII LINIARE IMOBIL

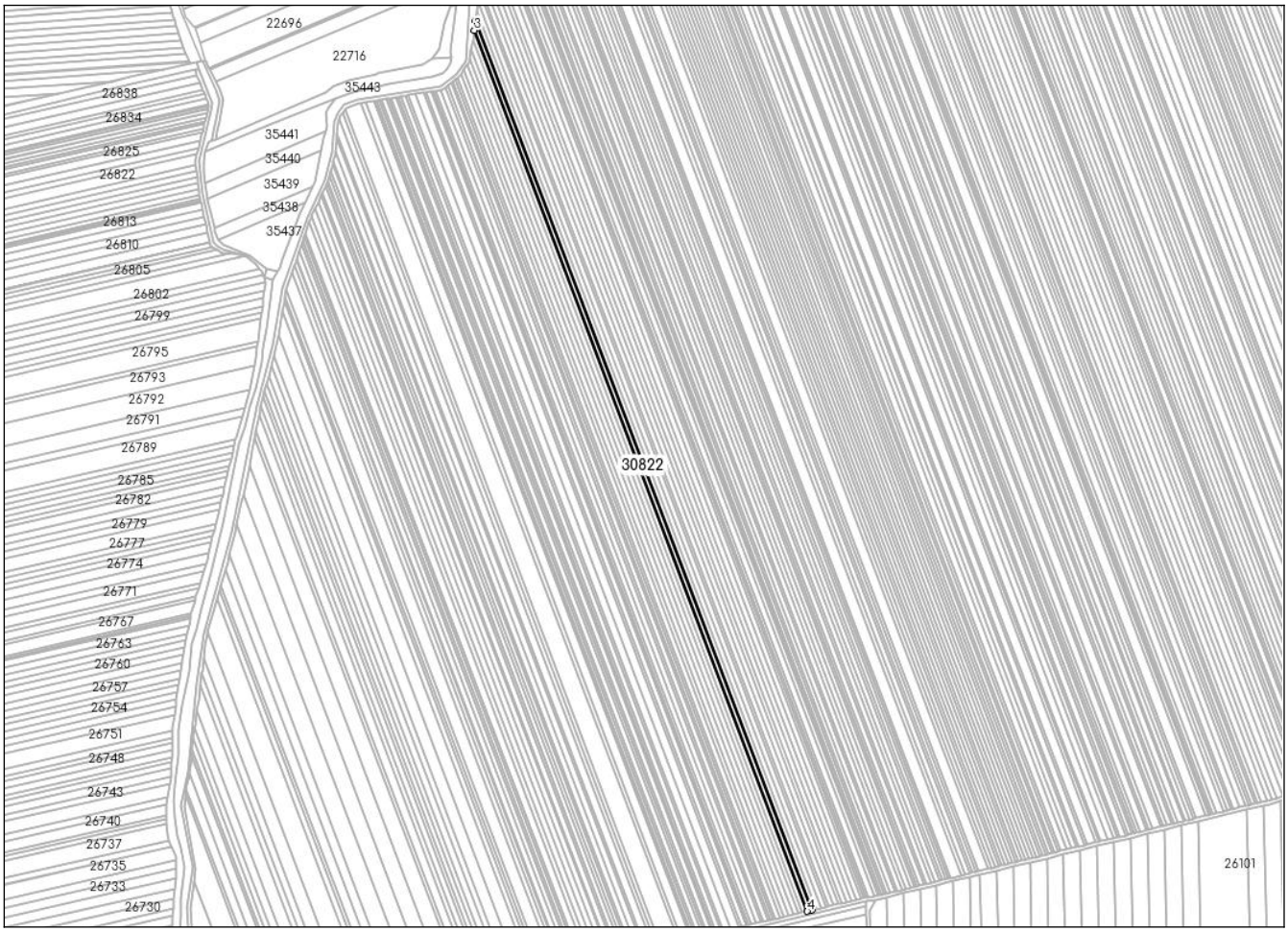

Incadrare in zonă
scara 1:10000



Date referitoare la teren

Crt	Categoria de folosință	Intra vilan	Suprafaţa (mp)	Tarla	Parcelă	Observaţii / Referinţe
1	arabil	NU	5.300	34	504/345	
	TOTAL:		**5.300**			

Date referitoare la construcţii

Crt	Numar	Destinaţie construcţie	Supraf. (mp)	Situaţie juridică	Observaţii / Referinţe
Imobilul nu are in componență construcții					

Lungime Segmente
1) Valorile lungimilor segmentelor sunt obţinute din proiecţie în plan.

Punct început	X / Y	Punct sfârşit	X / Y	Lungime segment (** (m)
1	616.312,582 382.346,816	2	615.947,983 383.311,025	1030.84
2	615.947,983 383.311,025	3	615.946,426 383.300,537	10.603
3	615.946,426 383.300,537	4	616.307,51 382.345,621	1020.905
4	616.307,51 382.345,621	1	616.312,582 382.346,816	5.211

**** Lungimile segmentelor sunt determinate în planul de proiecţie Stereo 70 şi sunt rotunjite la 1 milimetru.**
***** Distanţa dintre puncte este formată din segmente cumulate ce sunt mai mici decât valoarea 1 milimetru.**

Certific că informațiile din prezentul extras sunt conforme cu datele din planul cadastral de carte funciară al OCPI PRAHOVA la data: 04-08-2025
Situația prezentată poate face obiectul unor modificări ulterioare, in condițiile Legii cadastrului și publicității imobiliare nr. 7/1996, republicată.

Consilier/Inspector de specialitate,

Ancuța-Elena Constantin

Oficiul de Cadastru şi Publicitate Imobiliară PRAHOVA
Biroul de Cadastru şi Publicitate Imobiliară Ploieşti

Nr. cerere	131176
Ziua	01
Luna	08
Anul	2025

Cod verificare
100192385520

EXTRAS DE CARTE FUNCIARĂ
PENTRU INFORMARE

Carte Funciară Nr. 30822 Fulga

A. Partea I. Descrierea imobilului

TEREN Extravilan

Adresa: Jud. Prahova, UAT Fulga

Nr. Crt	Nr. cadastral Nr. topografic	Suprafaţa* (mp)	Observaţii / Referinţe
A1	30822	5.300	Teren neimprejmuit;

B. Partea II. Proprietari şi acte

Înscrieri privitoare la dreptul de proprietate şi alte drepturi reale		Referinţe
131176 / 01/08/2025		
Registrul Cadastral al Imobilelor (UAT Fulga); Act Normativ lg.7/1996 emis de Parlamentul Romaniei;		
B1	Se infiinteaza cartea funciara a imobilului 30822 ca urmare a finalizarii inregistrarii sistematice. Imobilul se gaseste in registrul cadastral al imobilelor sub numarul 8133.	A1
Act Administrativ nr. 85616, din 08/02/2000 emis de CJSDPAT PRAHOVA (TITLU DE PROPRIETATE;);		
B2	Intabulare, drept de PROPRIETATE, dobandit prin Reconstituire, cota actuala 1/1	A1
	1) **JERCĂLĂU ALEXANDRINA** 2) **JERCĂLĂU CONSTANTINA**	

C. Partea III. SARCINI .

Inscrieri privind dezmembrămintele dreptului de proprietate, drepturi reale de garanţie şi sarcini	Referinţe
NU SUNT	

Anexa Nr. 1 La Partea I

Teren

Nr cadastral	Suprafaţa (mp)*	Observaţii / Referinţe
30822	5.300	

* Suprafaţa este determinată in planul de proiecţie Stereo 70.

DETALII LINIARE IMOBIL

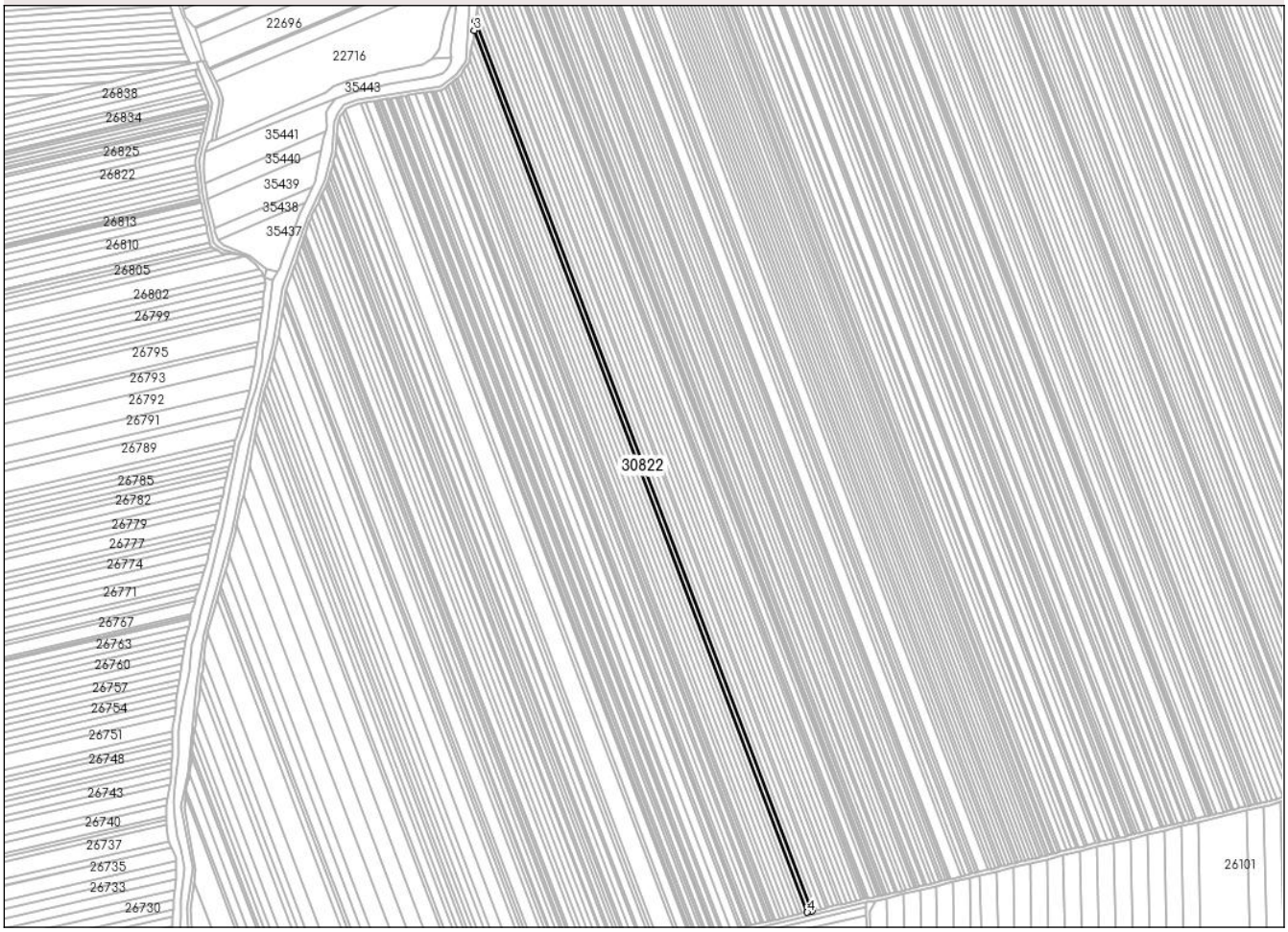

Date referitoare la teren

Nr Crt	Categorie folosinţă	Intra vilan	Suprafaţa (mp)	Tarla	Parcelă	Nr. topo	Observaţii / Referinţe
1	arabil	NU	5.300	34	504/345	-	

Lungime Segmente

1) Valorile lungimilor segmentelor sunt obţinute din proiecţie în plan.

Punct început	X / Y	Punct sfârşit	X / Y	Lungime segment (** (m)
1	616.312,582 382.346,816	2	615.947,983 383.311,025	1030.84
2	615.947,983 383.311,025	3	615.946,426 383.300,537	10.603
3	615.946,426 383.300,537	4	616.307,51 382.345,621	1020.905
4	616.307,51 382.345,621	1	616.312,582 382.346,816	5.211

**** Lungimile segmentelor sunt determinate în planul de proiecţie Stereo 70 şi sunt rotunjite la 1 milimetru.**
***** Distanţa dintre puncte este formată din segmente cumulate ce sunt mai mici decât valoarea 1 milimetru.**

Extrasul de carte funciară generat prin sistemul informatic integrat al ANCPI conține informațiile din cartea funciară active la data generării. Acesta este valabil în condițiile prevăzute de art. 7 din Legea nr. 455/2001, coroborat cu art. 3 din O.U.G. nr. 41/2016, exclusiv în mediul electronic, pentru activități și procese administrative prevăzute de legislația în vigoare. Valabilitatea poate fi extinsă și în forma fizică a documentului, fără semnătură olografă, cu acceptul expres sau procedural al instituției publice ori entității care a solicitat prezentarea acestui extras.
Verificarea corectitudinii și realității informațiilor conținute de document se poate face la adresa **www.ancpi.ro/verificare**, folosind codul de verificare online disponibil în antet. Codul de verificare este valabil 30 de zile calendaristice de la momentul generării documentului.

Data și ora generării,
04/08/2025, 13:59

Acest document se eliberează gratuit pentru proprietarii imobilelor. Pentru alți solicitanți, costul extrasului este de 25 de lei la ghișeu, respectiv 20 de lei dacă este obținut online prin platforma http://epay.ancpi.ro

ANCPI
AGENȚIA NAȚIONALĂ DE CADASTRU ȘI PUBLICITATE IMOBILIARĂ

Oficiul de Cadastru şi Publicitate Imobiliară PRAHOVA
Biroul de Cadastru şi Publicitate Imobiliară Ploiești

PLOIESTI, Str. Unirii nr. 2, Cod postal 100043, Tel: (0244) 51 95 69, Fax: (0244) 59 22 95

Nr.cerere	**131175**
Ziua	**01**
Luna	**08**
Anul	**2025**

Extras de Plan Cadastral de Carte Funciară pentru Imobil număr cadastral 30821 / UAT Fulga

TEREN Extravilan
Adresa: Jud. Prahova, UAT Fulga

Comuna/Oraş/Municipiu: Fulga

Nr. cadastral	Suprafața măsurată	Observaţii / Referinţe
30821	5300	

* Suprafaţa este determinată in planul de proiecţie Stereo 70.

DETALII LINIARE IMOBIL

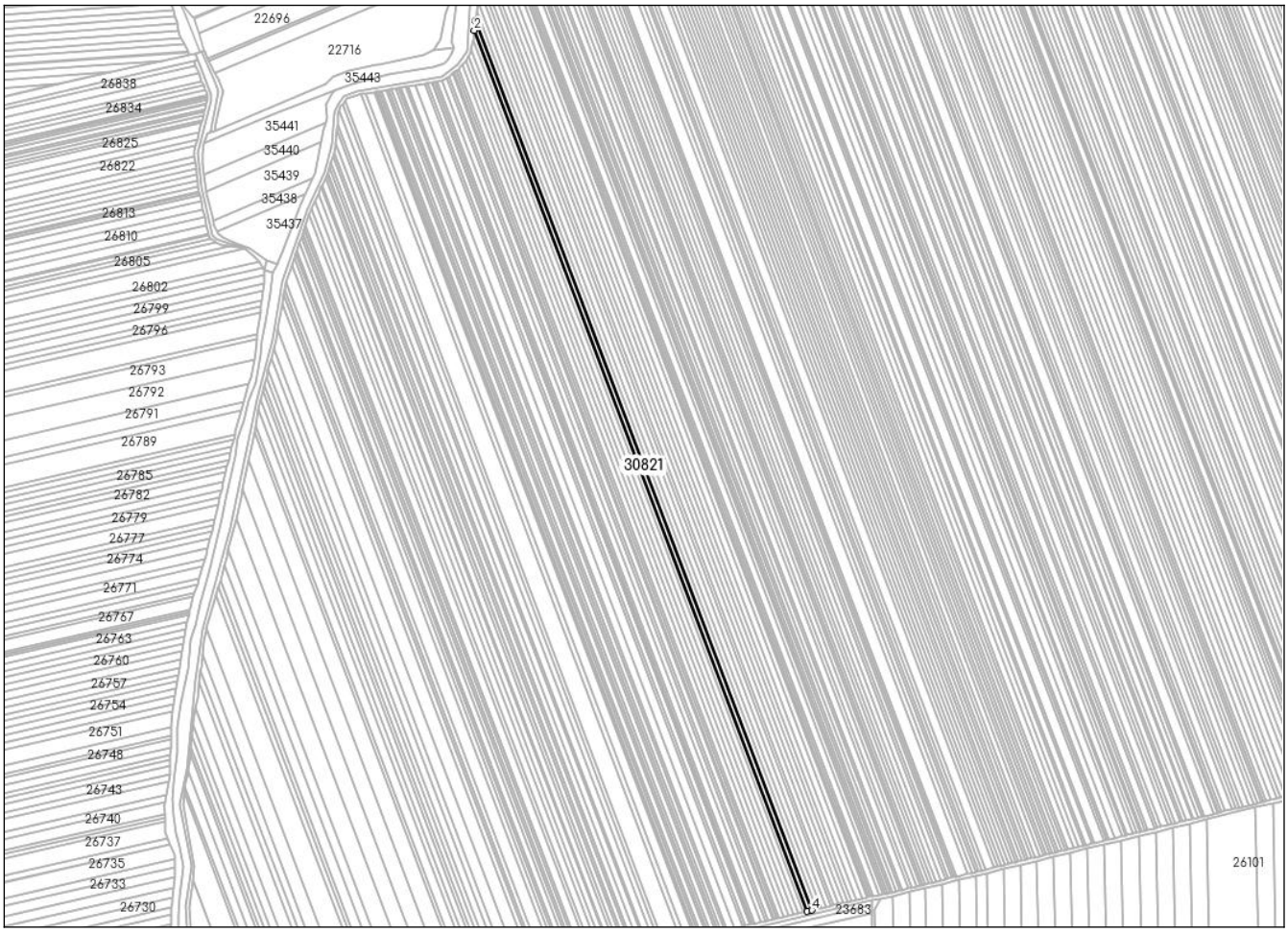

Incadrare in zonă
scara 1:10000



Date referitoare la teren

Crt	Categoria de folosință	Intra vilan	Suprafaţa (mp)	Tarla	Parcelă	Observaţii / Referinţe
1	arabil	NU	5.300	34	504/346	
	TOTAL:		**5.300**			

Date referitoare la construcţii

Crt	Numar	Destinaţie construcţie	Supraf. (mp)	Situaţie juridică	Observaţii / Referinţe
Imobilul nu are in componență construcții					

Lungime Segmente
1) Valorile lungimilor segmentelor sunt obţinute din proiecţie în plan.

Punct început	X / Y	Punct sfârşit	X / Y	Lungime segment (** (m)
1	615.946,426 383.300,537	2	615.944,853 383.289,945	10.708
2	615.944,853 383.289,945	3	616.302,389 382.344,414	1010.871
3	616.302,389 382.344,414	4	616.307,51 382.345,621	5.261
4	616.307,51 382.345,621	1	615.946,426 383.300,537	1020.905

**** Lungimile segmentelor sunt determinate în planul de proiecţie Stereo 70 şi sunt rotunjite la 1 milimetru.**
***** Distanţa dintre puncte este formată din segmente cumulate ce sunt mai mici decât valoarea 1 milimetru.**

Certific că informațiile din prezentul extras sunt conforme cu datele din planul cadastral de carte funciară al OCPI PRAHOVA la data: 04-08-2025
Situația prezentată poate face obiectul unor modificări ulterioare, in condițiile Legii cadastrului și publicității imobiliare nr. 7/1996, republicată.

Consilier/Inspector de specialitate,

Ancuța-Elena Constantin

Oficiul de Cadastru şi Publicitate Imobiliară PRAHOVA
Biroul de Cadastru şi Publicitate Imobiliară Ploieşti

Nr. cerere	131175
Ziua	01
Luna	08
Anul	2025

Cod verificare
100192385519

EXTRAS DE CARTE FUNCIARĂ
PENTRU INFORMARE

Carte Funciară Nr. 30821 Fulga

A. Partea I. Descrierea imobilului

TEREN Extravilan

Adresa: Jud. Prahova, UAT Fulga

Nr. Crt	Nr. cadastral Nr. topografic	Suprafaţa* (mp)	Observaţii / Referinţe
A1	30821	5.300	Teren neimprejmuit;

B. Partea II. Proprietari şi acte

Înscrieri privitoare la dreptul de proprietate şi alte drepturi reale		Referinţe
131175 / 01/08/2025		
Registrul Cadastral al Imobilelor (UAT Fulga); Act Normativ lg.7/1996 emis de Parlamentul Romaniei;		
B1	Se infiinteaza cartea funciara a imobilului 30821 ca urmare a finalizarii inregistrarii sistematice. Imobilul se gaseste in registrul cadastral al imobilelor sub numarul 8132.	A1
Act Administrativ nr. 85613, din 07/02/2000 emis de CJSDPAT PRAHOVA (TITLU DE PROPRIETATE;);		
B2	Intabulare, drept de PROPRIETATE, dobandit prin Reconstituire, cota actuala 1/1	A1
	1) **JERCĂLĂU CONSTANTINA**	

C. Partea III. SARCINI .

Inscrieri privind dezmembrămintele dreptului de proprietate, drepturi reale de garanţie şi sarcini	Referinţe
NU SUNT	

Anexa Nr. 1 La Partea I

Teren

Nr cadastral	Suprafaţa (mp)*	Observaţii / Referinţe
30821	5.300	

* Suprafaţa este determinată in planul de proiecţie Stereo 70.

DETALII LINIARE IMOBIL

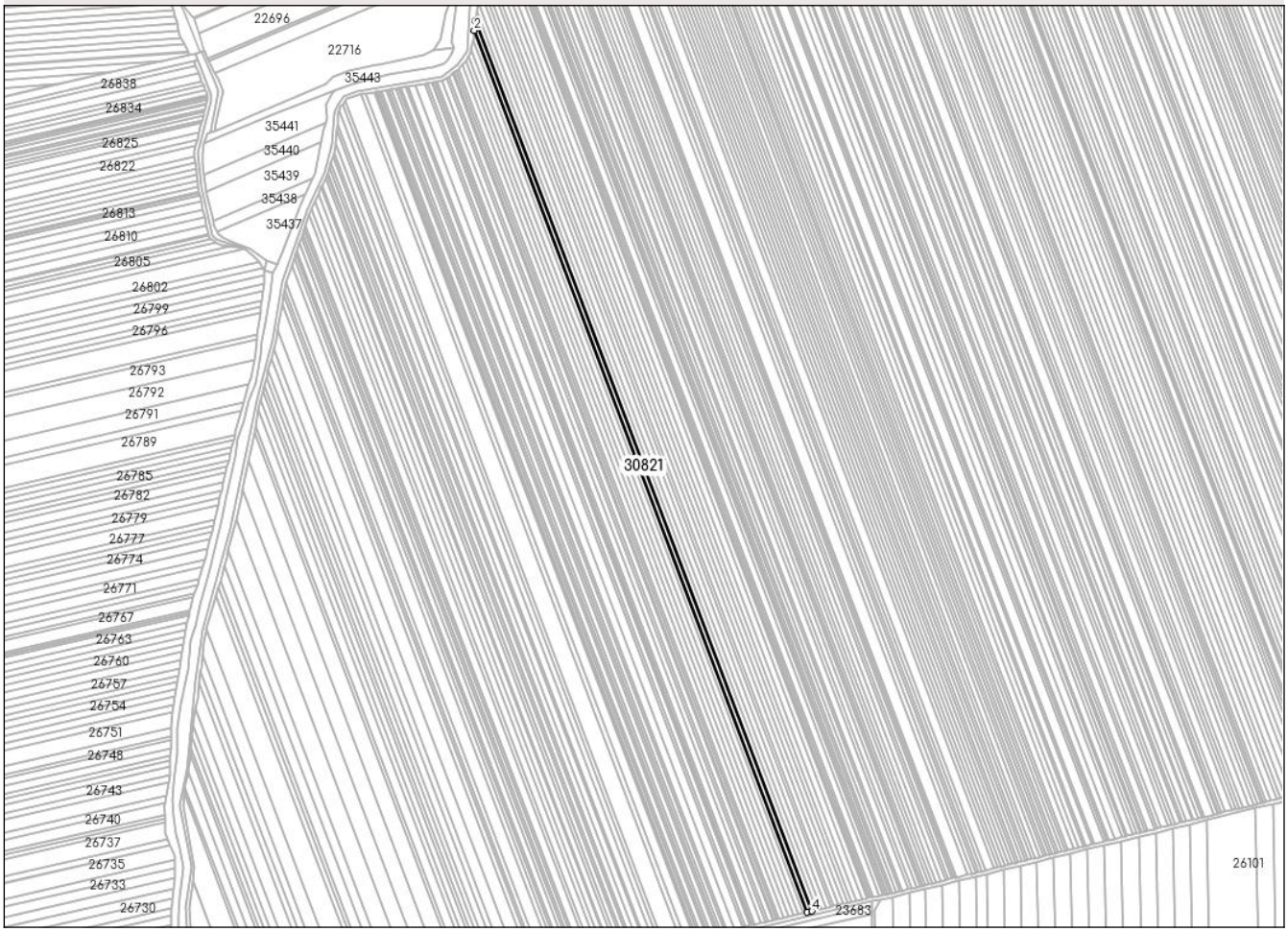

Date referitoare la teren

Nr Crt	Categorie folosinţă	Intra vilan	Suprafaţa (mp)	Tarla	Parcelă	Nr. topo	Observaţii / Referinţe
1	arabil	NU	5.300	34	504/346	-	

Lungime Segmente

1) Valorile lungimilor segmentelor sunt obţinute din proiecţie în plan.

Punct început	X / Y	Punct sfârşit	X / Y	Lungime segment (** (m)
1	615.946,426 383.300,537	2	615.944,853 383.289,945	10.708
2	615.944,853 383.289,945	3	616.302,389 382.344,414	1010.871
3	616.302,389 382.344,414	4	616.307,51 382.345,621	5.261
4	616.307,51 382.345,621	1	615.946,426 383.300,537	1020.905

**** Lungimile segmentelor sunt determinate în planul de proiecţie Stereo 70 şi sunt rotunjite la 1 milimetru.**
***** Distanţa dintre puncte este formată din segmente cumulate ce sunt mai mici decât valoarea 1 milimetru.**

Extrasul de carte funciară generat prin sistemul informatic integrat al ANCPI conține informațiile din cartea funciară active la data generării. Acesta este valabil în condițiile prevăzute de art. 7 din Legea nr. 455/2001, coroborat cu art. 3 din O.U.G. nr. 41/2016, exclusiv în mediul electronic, pentru activități și procese administrative prevăzute de legislația în vigoare. Valabilitatea poate fi extinsă și în forma fizică a documentului, fără semnătură olografă, cu acceptul expres sau procedural al instituției publice ori entității care a solicitat prezentarea acestui extras.
Verificarea corectitudinii și realității informațiilor conținute de document se poate face la adresa **www.ancpi.ro/verificare**, folosind codul de verificare online disponibil în antet. Codul de verificare este valabil 30 de zile calendaristice de la momentul generării documentului.

Data și ora generării,
04/08/2025, 13:59

Acest document se eliberează gratuit pentru proprietarii imobilelor. Pentru alți solicitanți, costul extrasului este de 25 de lei la ghișeu, respectiv 20 de lei dacă este obținut online prin platforma http://epay.ancpi.ro

Oficiul de Cadastru şi Publicitate Imobiliară PRAHOVA
Biroul de Cadastru şi Publicitate Imobiliară Ploieşti

PLOIESTI, Str. Unirii nr. 2, Cod postal 100043, Tel: (0244) 51 95 69, Fax: (0244) 59 22 95

Nr.cerere	**131174**
Ziua	**01**
Luna	**08**
Anul	**2025**

Extras de Plan Cadastral de Carte Funciară pentru Imobil număr cadastral 30820 / UAT Fulga

TEREN Extravilan
Adresa: Jud. Prahova, UAT Fulga

Comuna/Oraş/Municipiu: Fulga

Nr. cadastral	Suprafaţa măsurată	Observaţii / Referinţe
30820	4999	

* Suprafaţa este determinată in planul de proiecţie Stereo 70.

DETALII LINIARE IMOBIL

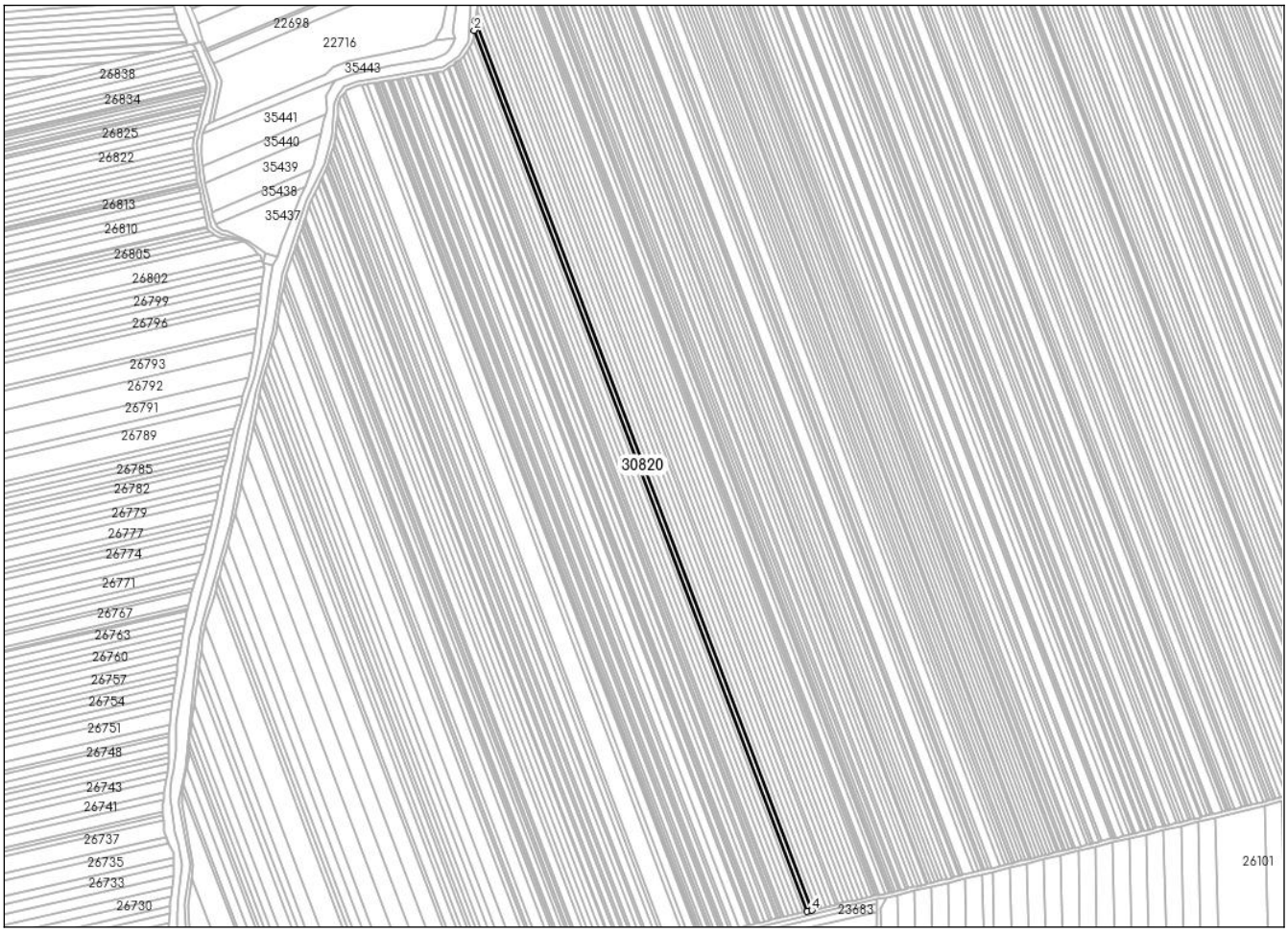

Incadrare in zonă
scara 1:10000



Date referitoare la teren

Crt	Categoria de folosință	Intra vilan	Suprafaţa (mp)	Tarla	Parcelă	Observaţii / Referinţe
1	arabil	NU	4.999	34	504/347	
	TOTAL:		**4.999**			

Date referitoare la construcţii

Crt	Numar	Destinaţie construcţie	Supraf. (mp)	Situaţie juridică	Observaţii / Referinţe
Imobilul nu are in componență construcții					

Lungime Segmente
1) Valorile lungimilor segmentelor sunt obţinute din proiecţie în plan.

Punct început	X / Y	Punct sfârşit	X / Y	Lungime segment (** (m)
1	615.944,853 383.289,945	2	615.943,355 383.279,857	10.199
2	615.943,355 383.279,857	3	616.297,511 382.343,265	1001.315
3	616.297,511 382.343,265	4	616.302,389 382.344,414	5.011
4	616.302,389 382.344,414	1	615.944,853 383.289,945	1010.871

**** Lungimile segmentelor sunt determinate în planul de proiecţie Stereo 70 şi sunt rotunjite la 1 milimetru.**
***** Distanţa dintre puncte este formată din segmente cumulate ce sunt mai mici decât valoarea 1 milimetru.**

Certific că informațiile din prezentul extras sunt conforme cu datele din planul cadastral de carte funciară al OCPI PRAHOVA la data: 04-08-2025
Situația prezentată poate face obiectul unor modificări ulterioare, in condițiile Legii cadastrului și publicității imobiliare nr. 7/1996, republicată.

Consilier/Inspector de specialitate,

Ancuța-Elena Constantin

Oficiul de Cadastru şi Publicitate Imobiliară PRAHOVA
Biroul de Cadastru şi Publicitate Imobiliară Ploieşti

Nr. cerere	131174
Ziua	01
Luna	08
Anul	2025

Cod verificare
100192385518

EXTRAS DE CARTE FUNCIARĂ
PENTRU INFORMARE

Carte Funciară Nr. 30820 Fulga

A. Partea I. Descrierea imobilului

TEREN Extravilan

Adresa: Jud. Prahova, UAT Fulga

Nr. Crt	Nr. cadastral Nr. topografic	Suprafaţa* (mp)	Observaţii / Referinţe
A1	30820	4.999	Teren neimprejmuit;

B. Partea II. Proprietari şi acte

Înscrieri privitoare la dreptul de proprietate şi alte drepturi reale		Referinţe
131174 / 01/08/2025		
Registrul Cadastral al Imobilelor (UAT Fulga); Act Normativ lg.7/1996 emis de Parlamentul Romaniei;		
B1	Se infiinteaza cartea funciara a imobilului 30820 ca urmare a finalizarii inregistrarii sistematice. Imobilul se gaseste in registrul cadastral al imobilelor sub numarul 8131.	A1
Act Notarial nr. 131, din 28/08/2006 emis de NP ION HURDUC (CERTIFICAT DE MOSTENITOR;);		
B2	Intabulare, drept de PROPRIETATE, dobandit prin Succesiune, cota actuala 2/4	A1
	1) **DAN DUMITRU**	
B3	Intabulare, drept de PROPRIETATE, dobandit prin Succesiune, cota actuala 1/4	A1
	1) **RADUCEA NEAGA**	
Act Notarial nr. 3695, din 18/11/2021 emis de NP SMION SAMIR (ACT DE PARTAJ VOLUNTAR; INCHEIERE DE RECTIFICARE NR. 125/22.11.2021 EMISA DE NP SIMION SAMIR);		
B4	Intabulare, drept de PROPRIETATE, dobandit prin Iesire Din Indiviziune, cota actuala 1/4	A1
	1) **RADUCEA NEAGA**	

C. Partea III. SARCINI .

Inscrieri privind dezmembrămintele dreptului de proprietate, drepturi reale de garanţie şi sarcini	Referinţe
NU SUNT	

Anexa Nr. 1 La Partea I

Teren

Nr cadastral	Suprafaţa (mp)*	Observaţii / Referinţe
30820	4.999	

* Suprafaţa este determinată in planul de proiecţie Stereo 70.

DETALII LINIARE IMOBIL

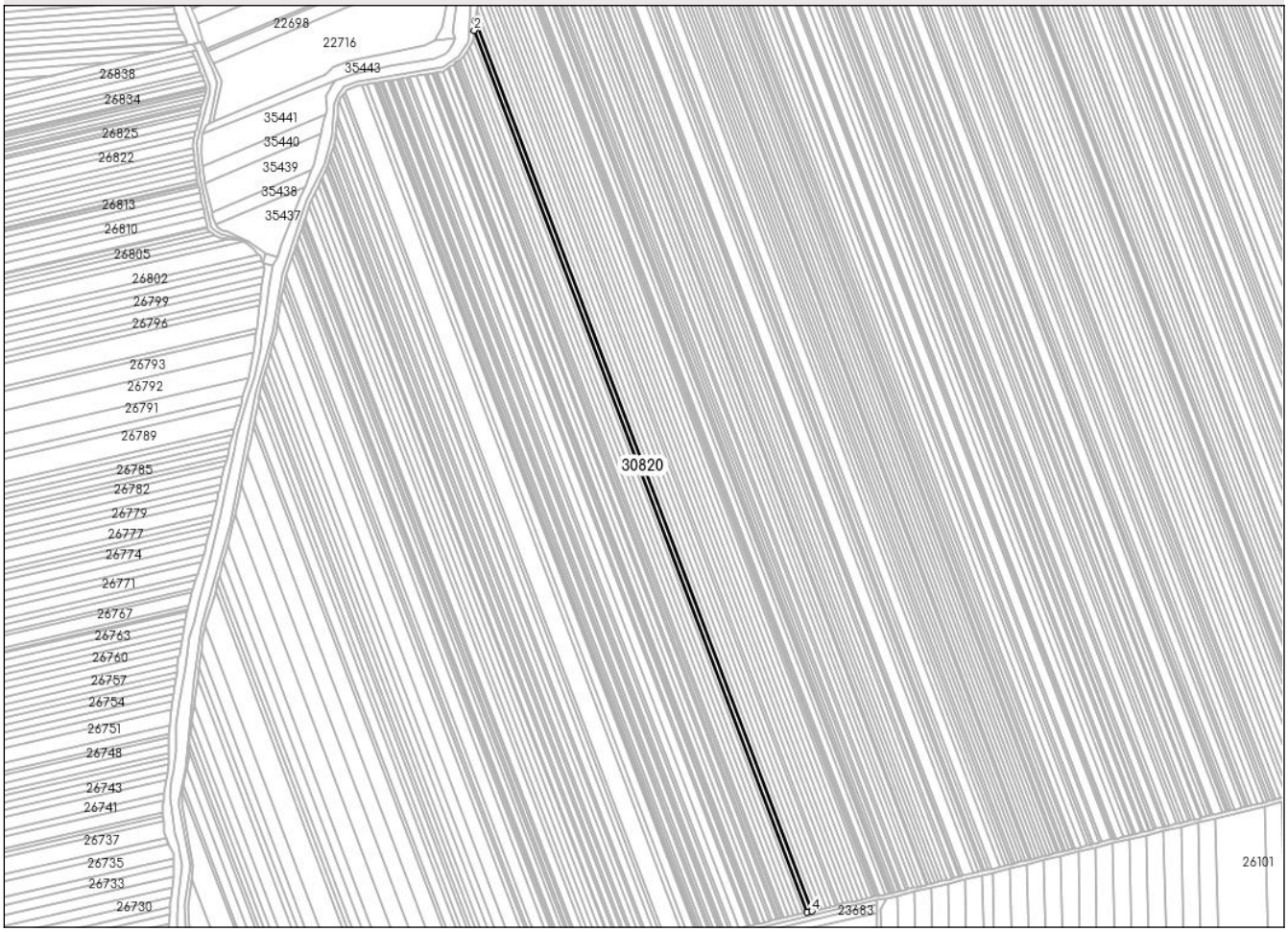

Date referitoare la teren

Nr Crt	Categorie folosinţă	Intra vilan	Suprafaţa (mp)	Tarla	Parcelă	Nr. topo	Observaţii / Referinţe
1	arabil	NU	4.999	34	504/347	-	

Lungime Segmente
1) Valorile lungimilor segmentelor sunt obţinute din proiecţie în plan.

Punct început	X / Y	Punct sfârşit	X / Y	Lungime segment (** (m)
1	615.944,853 383.289,945	2	615.943,355 383.279,857	10.199
2	615.943,355 383.279,857	3	616.297,511 382.343,265	1001.315
3	616.297,511 382.343,265	4	616.302,389 382.344,414	5.011
4	616.302,389 382.344,414	1	615.944,853 383.289,945	1010.871

**** Lungimile segmentelor sunt determinate în planul de proiecţie Stereo 70 şi sunt rotunjite la 1 milimetru.**
***** Distanţa dintre puncte este formată din segmente cumulate ce sunt mai mici decât valoarea 1 milimetru.**

Extrasul de carte funciară generat prin sistemul informatic integrat al ANCPI conține informațiile din cartea funciară active la data generării. Acesta este valabil în condițiile prevăzute de art. 7 din Legea nr. 455/2001, coroborat cu art. 3 din O.U.G. nr. 41/2016, exclusiv în mediul electronic, pentru activități și procese administrative prevăzute de legislația în vigoare. Valabilitatea poate fi extinsă și în forma fizică a documentului, fără semnătură olografă, cu acceptul expres sau procedural al instituției publice ori entității care a solicitat prezentarea acestui extras.
Verificarea corectitudinii și realității informațiilor conținute de document se poate face la adresa **www.ancpi.ro/verificare**, folosind codul de verificare online disponibil în antet. Codul de verificare este valabil 30 de zile calendaristice de la momentul generării documentului.

Data și ora generării,
04/08/2025, 13:59

Acest document se eliberează gratuit pentru proprietarii imobilelor. Pentru alți solicitanți, costul extrasului este de 25 de lei la ghișeu, respectiv 20 de lei dacă este obținut online prin platforma http://epay.ancpi.ro

ANCPI
AGENȚIA NAȚIONALĂ DE CADASTRU ȘI PUBLICITATE IMOBILIARĂ

Oficiul de Cadastru şi Publicitate Imobiliară PRAHOVA
Biroul de Cadastru şi Publicitate Imobiliară Ploiești

PLOIESTI, Str. Unirii nr. 2, Cod postal 100043, Tel: (0244) 51 95 69, Fax: (0244) 59 22 95

Nr.cerere	**131173**
Ziua	**01**
Luna	**08**
Anul	**2025**

Extras de Plan Cadastral de Carte Funciară pentru Imobil număr cadastral 30819 / UAT Fulga

TEREN Extravilan
Adresa: Jud. Prahova, UAT Fulga

Comuna/Oraş/Municipiu: Fulga

Nr. cadastral	Suprafața măsurată	Observaţii / Referinţe
30819	5000	

* Suprafaţa este determinată in planul de proiecţie Stereo 70.

DETALII LINIARE IMOBIL

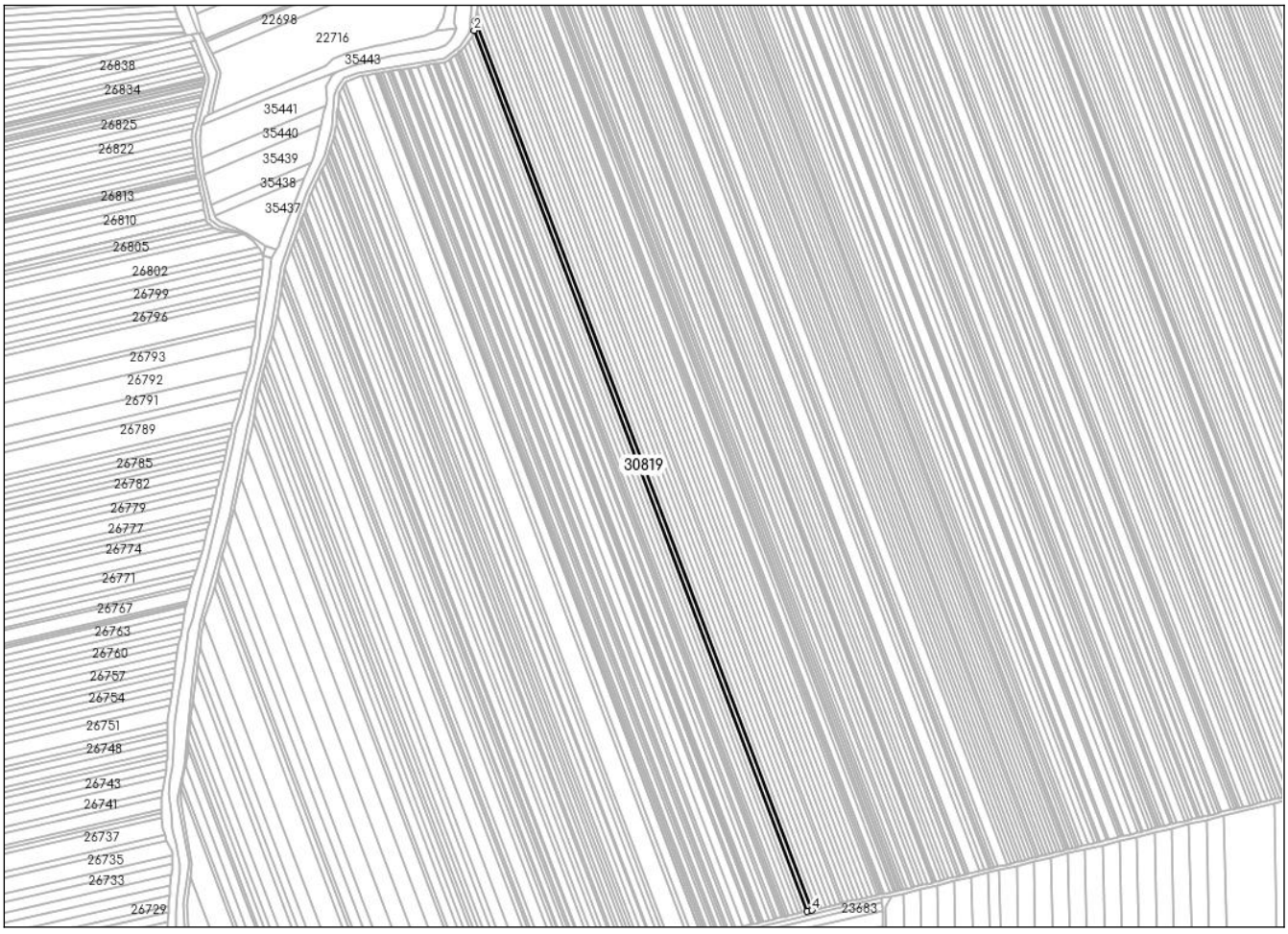

Incadrare in zonă
scara 1:10000



Date referitoare la teren

Crt	Categoria de folosință	Intra vilan	Suprafaţa (mp)	Tarla	Parcelă	Observaţii / Referinţe
1	arabil	NU	5.000	34	504/348	
	TOTAL:		**5.000**			

Date referitoare la construcţii

Crt	Numar	Destinaţie construcţie	Supraf. (mp)	Situaţie juridică	Observaţii / Referinţe
Imobilul nu are in componență construcții					

Lungime Segmente
1) Valorile lungimilor segmentelor sunt obţinute din proiecţie în plan.

Punct început	X / Y	Punct sfârşit	X / Y	Lungime segment (** (m)
1	615.943,355 383.279,857	2	615.941,842 383.269,671	10.298
2	615.941,842 383.269,671	3	616.292,585 382.342,104	991.666
3	616.292,585 382.342,104	4	616.297,511 382.343,265	5.061
4	616.297,511 382.343,265	1	615.943,355 383.279,857	1001.315

**** Lungimile segmentelor sunt determinate în planul de proiecţie Stereo 70 şi sunt rotunjite la 1 milimetru.**
***** Distanţa dintre puncte este formată din segmente cumulate ce sunt mai mici decât valoarea 1 milimetru.**

Certific că informațiile din prezentul extras sunt conforme cu datele din planul cadastral de carte funciară al OCPI PRAHOVA la data: 04-08-2025
Situația prezentată poate face obiectul unor modificări ulterioare, in condițiile Legii cadastrului și publicității imobiliare nr. 7/1996, republicată.

Consilier/Inspector de specialitate,

Ancuța-Elena Constantin

Oficiul de Cadastru şi Publicitate Imobiliară PRAHOVA
Biroul de Cadastru şi Publicitate Imobiliară Ploieşti

Nr. cerere	131173
Ziua	01
Luna	08
Anul	2025

Cod verificare
100192385517

EXTRAS DE CARTE FUNCIARĂ
PENTRU INFORMARE

Carte Funciară Nr. 30819 Fulga

A. Partea I. Descrierea imobilului

TEREN Extravilan

Adresa: Jud. Prahova, UAT Fulga

Nr. Crt	Nr. cadastral Nr. topografic	Suprafaţa* (mp)	Observaţii / Referinţe
A1	30819	5.000	Teren neimprejmuit;

B. Partea II. Proprietari şi acte

Înscrieri privitoare la dreptul de proprietate şi alte drepturi reale		Referinţe
131173 / 01/08/2025		
Registrul Cadastral al Imobilelor (UAT Fulga); Act Normativ lg.7/1996 emis de Parlamentul Romaniei;		
B1	Se infiinteaza cartea funciara a imobilului 30819 ca urmare a finalizarii inregistrarii sistematice. Imobilul se gaseste in registrul cadastral al imobilelor sub numarul 8130.	A1
Act Administrativ nr. 81341, din 25/05/1999 emis de CJSDPAT PRAHOVA (TITLU DE PROPRIETATE;);		
B2	Intabulare, drept de PROPRIETATE, dobandit prin Reconstituire, cota actuala 1/1	A1
	1) **SISINEA MARIAN** 2) **SISINEA ADRIAN**	

C. Partea III. SARCINI .

Inscrieri privind dezmembrămintele dreptului de proprietate, drepturi reale de garanţie şi sarcini	Referinţe
NU SUNT	

Anexa Nr. 1 La Partea I

Teren

Nr cadastral	Suprafaţa (mp)*	Observaţii / Referinţe
30819	5.000	

* Suprafaţa este determinată in planul de proiecţie Stereo 70.

DETALII LINIARE IMOBIL

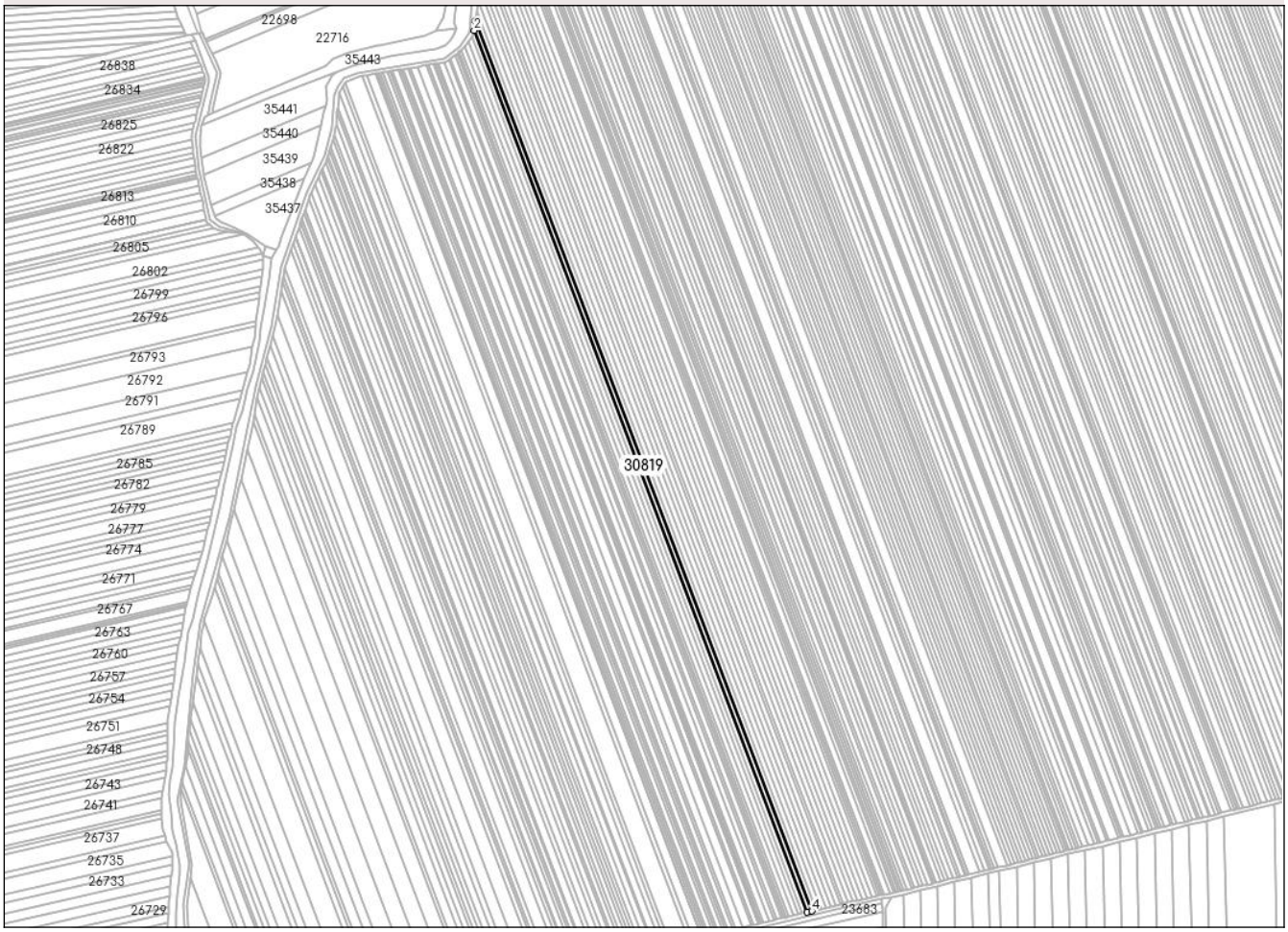

Date referitoare la teren

Nr Crt	Categorie folosinţă	Intra vilan	Suprafaţa (mp)	Tarla	Parcelă	Nr. topo	Observaţii / Referinţe
1	arabil	NU	5.000	34	504/348	-	

Lungime Segmente

1) Valorile lungimilor segmentelor sunt obţinute din proiecţie în plan.

Punct început	X / Y	Punct sfârşit	X / Y	Lungime segment (** (m)
1	615.943,355 383.279,857	2	615.941,842 383.269,671	10.298
2	615.941,842 383.269,671	3	616.292,585 382.342,104	991.666
3	616.292,585 382.342,104	4	616.297,511 382.343,265	5.061
4	616.297,511 382.343,265	1	615.943,355 383.279,857	1001.315

**** Lungimile segmentelor sunt determinate în planul de proiecţie Stereo 70 şi sunt rotunjite la 1 milimetru.**
***** Distanţa dintre puncte este formată din segmente cumulate ce sunt mai mici decât valoarea 1 milimetru.**

Extrasul de carte funciară generat prin sistemul informatic integrat al ANCPI conține informațiile din cartea funciară active la data generării. Acesta este valabil în condițiile prevăzute de art. 7 din Legea nr. 455/2001, coroborat cu art. 3 din O.U.G. nr. 41/2016, exclusiv în mediul electronic, pentru activități și procese administrative prevăzute de legislația în vigoare. Valabilitatea poate fi extinsă și în forma fizică a documentului, fără semnătură olografă, cu acceptul expres sau procedural al instituției publice ori entității care a solicitat prezentarea acestui extras.
Verificarea corectitudinii și realității informațiilor conținute de document se poate face la adresa **www.ancpi.ro/verificare**, folosind codul de verificare online disponibil în antet. Codul de verificare este valabil 30 de zile calendaristice de la momentul generării documentului.

Data și ora generării,
04/08/2025, 13:59

Acest document se eliberează gratuit pentru proprietarii imobilelor. Pentru alți solicitanți, costul extrasului este de 25 de lei la ghișeu, respectiv 20 de lei dacă este obținut online prin platforma http://epay.ancpi.ro

ANCPI
AGENȚIA NAȚIONALĂ DE CADASTRU ȘI PUBLICITATE IMOBILIARĂ

Oficiul de Cadastru şi Publicitate Imobiliară PRAHOVA
Biroul de Cadastru şi Publicitate Imobiliară Ploiești

PLOIESTI, Str. Unirii nr. 2, Cod postal 100043, Tel: (0244) 51 95 69, Fax: (0244) 59 22 95

Nr.cerere	**131172**
Ziua	**01**
Luna	**08**
Anul	**2025**

Extras de Plan Cadastral de Carte Funciară pentru Imobil număr cadastral 30818 / UAT Fulga

TEREN Extravilan
Adresa: Jud. Prahova, UAT Fulga

Comuna/Oraş/Municipiu: Fulga

Nr. cadastral	Suprafața măsurată	Observaţii / Referinţe
30818	5000	

* Suprafaţa este determinată in planul de proiecţie Stereo 70.

DETALII LINIARE IMOBIL

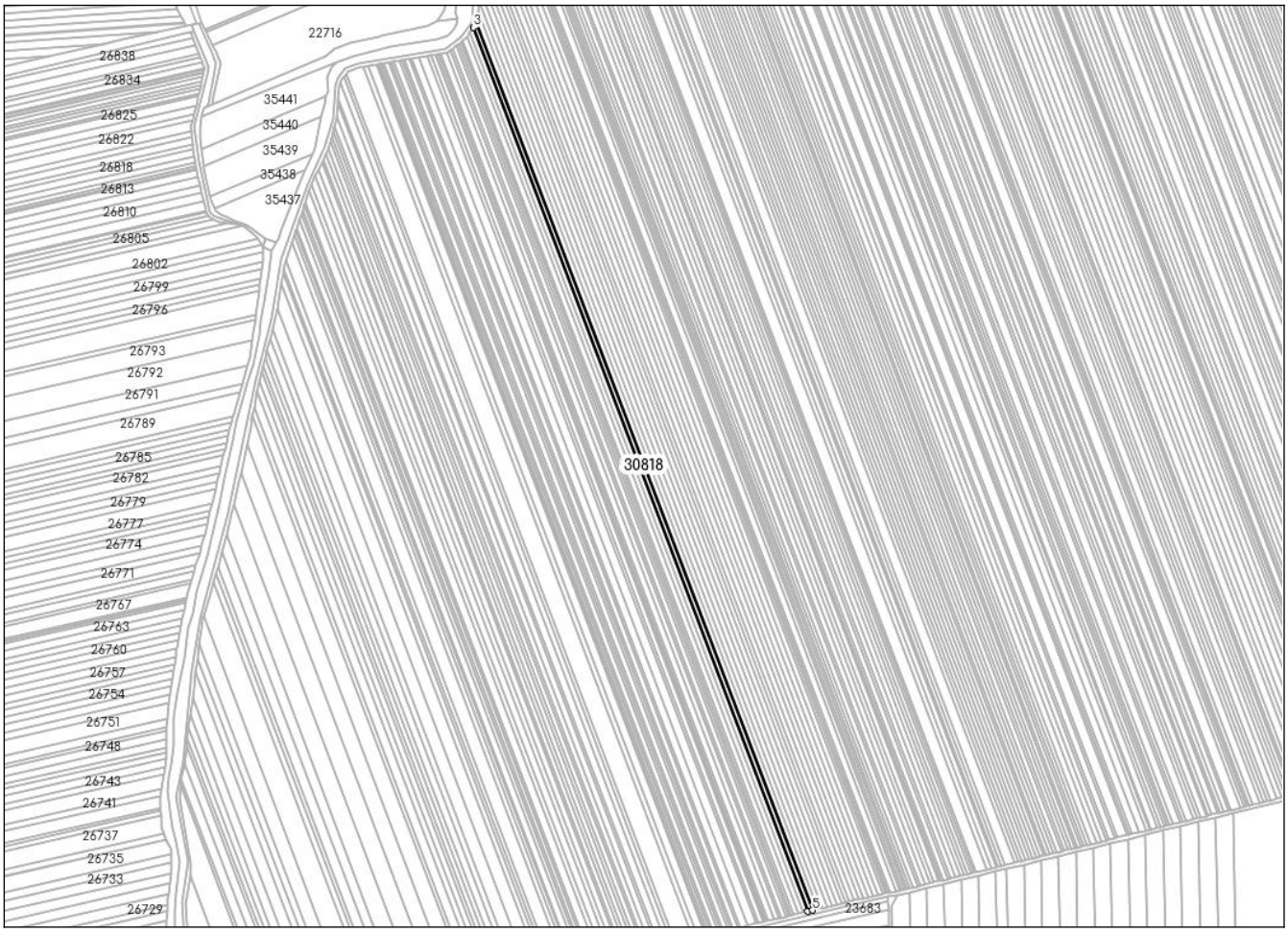

Incadrare in zonă
scara 1:10000



Date referitoare la teren

Crt	Categoria de folosință	Intra vilan	Suprafaţa (mp)	Tarla	Parcelă	Observaţii / Referinţe
1	arabil	NU	5.000	34	504/349	
	TOTAL:		**5.000**			

Date referitoare la construcţii

Crt	Numar	Destinaţie construcţie	Supraf. (mp)	Situaţie juridică	Observaţii / Referinţe
Imobilul nu are in componență construcții					

Lungime Segmente
1) Valorile lungimilor segmentelor sunt obţinute din proiecţie în plan.

Punct început	X / Y	Punct sfârşit	X / Y	Lungime segment (** (m)
1	615.941,842 383.269,671	2	615.941,277 383.265,867	3.846
2	615.941,277 383.265,867	3	615.939,045 383.262,757	3.828
3	615.939,045 383.262,757	4	616.287,617 382.340,933	985.526
4	616.287,617 382.340,933	5	616.292,585 382.342,104	5.104
5	616.292,585 382.342,104	1	615.941,842 383.269,671	991.666

**** Lungimile segmentelor sunt determinate în planul de proiecţie Stereo 70 şi sunt rotunjite la 1 milimetru.**
***** Distanţa dintre puncte este formată din segmente cumulate ce sunt mai mici decât valoarea 1 milimetru.**

Certific că informațiile din prezentul extras sunt conforme cu datele din planul cadastral de carte funciară al OCPI PRAHOVA la data: 04-08-2025
Situația prezentată poate face obiectul unor modificări ulterioare, in condițiile Legii cadastrului și publicității imobiliare nr. 7/1996, republicată.

Consilier/Inspector de specialitate,

Ancuța-Elena Constantin

Oficiul de Cadastru şi Publicitate Imobiliară PRAHOVA
Biroul de Cadastru şi Publicitate Imobiliară Ploieşti

Nr. cerere	131172
Ziua	01
Luna	08
Anul	2025

Cod verificare
100192385516

EXTRAS DE CARTE FUNCIARĂ
PENTRU INFORMARE

Carte Funciară Nr. 30818 Fulga

A. Partea I. Descrierea imobilului

TEREN Extravilan

Adresa: Jud. Prahova, UAT Fulga

Nr. Crt	Nr. cadastral Nr. topografic	Suprafaţa* (mp)	Observaţii / Referinţe
A1	30818	5.000	Teren neimprejmuit;

B. Partea II. Proprietari şi acte

Înscrieri privitoare la dreptul de proprietate şi alte drepturi reale		Referinţe
131172 / 01/08/2025		
Registrul Cadastral al Imobilelor (UAT Fulga); Act Normativ lg.7/1996 emis de Parlamentul Romaniei;		
B1	Se infiinteaza cartea funciara a imobilului 30818 ca urmare a finalizarii inregistrarii sistematice. Imobilul se gaseste in registrul cadastral al imobilelor sub numarul 8129.	A1
Act Administrativ nr. 81331, din 20/05/1999 emis de CJSDPAT PRAHOVA (TITLU DE PROPRIETATE;);		
B2	Intabulare, drept de PROPRIETATE, dobandit prin Reconstituire, cota actuala 1/1	A1
	1) **PARASCHIV FLORIN** 2) **NEGOIŢĂ STANCA** 3) **PARASCHIV GHEORGHE** 4) **PARASCHIV DUMITRU**	

C. Partea III. SARCINI .

Inscrieri privind dezmembrămintele dreptului de proprietate, drepturi reale de garanţie şi sarcini	Referinţe
NU SUNT	

Anexa Nr. 1 La Partea I

Teren

Nr cadastral	Suprafaţa (mp)*	Observaţii / Referinţe
30818	5.000	

* Suprafaţa este determinată in planul de proiecţie Stereo 70.

DETALII LINIARE IMOBIL



Date referitoare la teren

Nr Crt	Categorie folosinţă	Intra vilan	Suprafaţa (mp)	Tarla	Parcelă	Nr. topo	Observaţii / Referinţe
1	arabil	NU	5.000	34	504/349	-	

Lungime Segmente

1) Valorile lungimilor segmentelor sunt obţinute din proiecţie în plan.

Punct început	X / Y	Punct sfârşit	X / Y	Lungime segment (** (m)
1	615.941,842 383.269,671	2	615.941,277 383.265,867	3.846
2	615.941,277 383.265,867	3	615.939,045 383.262,757	3.828
3	615.939,045 383.262,757	4	616.287,617 382.340,933	985.526
4	616.287,617 382.340,933	5	616.292,585 382.342,104	5.104

Punct început	X / Y	Punct sfârşit	X / Y	Lungime segment (** (m)
5	616.292,585 382.342,104	1	615.941,842 383.269,671	991.666

**** Lungimile segmentelor sunt determinate în planul de proiecţie Stereo 70 şi sunt rotunjite la 1 milimetru.**
***** Distanţa dintre puncte este formată din segmente cumulate ce sunt mai mici decât valoarea 1 milimetru.**

Extrasul de carte funciară generat prin sistemul informatic integrat al ANCPI conține informațiile din cartea funciară active la data generării. Acesta este valabil în condițiile prevăzute de art. 7 din Legea nr. 455/2001, coroborat cu art. 3 din O.U.G. nr. 41/2016, exclusiv în mediul electronic, pentru activități și procese administrative prevăzute de legislația în vigoare. Valabilitatea poate fi extinsă și în forma fizică a documentului, fără semnătură olografă, cu acceptul expres sau procedural al instituției publice ori entității care a solicitat prezentarea acestui extras.
Verificarea corectitudinii și realității informațiilor conținute de document se poate face la adresa **www.ancpi.ro/verificare**, folosind codul de verificare online disponibil în antet. Codul de verificare este valabil 30 de zile calendaristice de la momentul generării documentului.

Data și ora generării,
04/08/2025, 13:59

Acest document se eliberează gratuit pentru proprietarii imobilelor. Pentru alți solicitanți, costul extrasului este de 25 de lei la ghișeu, respectiv 20 de lei dacă este obținut online prin platforma http://epay.ancpi.ro

ANCPI
AGENȚIA NAȚIONALĂ DE CADASTRU ȘI PUBLICITATE IMOBILIARĂ

Oficiul de Cadastru şi Publicitate Imobiliară PRAHOVA
Biroul de Cadastru şi Publicitate Imobiliară Ploiești

PLOIESTI, Str. Unirii nr. 2, Cod postal 100043, Tel: (0244) 51 95 69, Fax: (0244) 59 22 95

Nr.cerere	**131171**
Ziua	**01**
Luna	**08**
Anul	**2025**

Extras de Plan Cadastral de Carte Funciară pentru Imobil număr cadastral 30817 / UAT Fulga

TEREN Extravilan
Adresa: Jud. Prahova, UAT Fulga

Comuna/Oraş/Municipiu: Fulga

Nr. cadastral	Suprafața măsurată	Observaţii / Referinţe
30817	5000	

* Suprafaţa este determinată in planul de proiecţie Stereo 70.

DETALII LINIARE IMOBIL

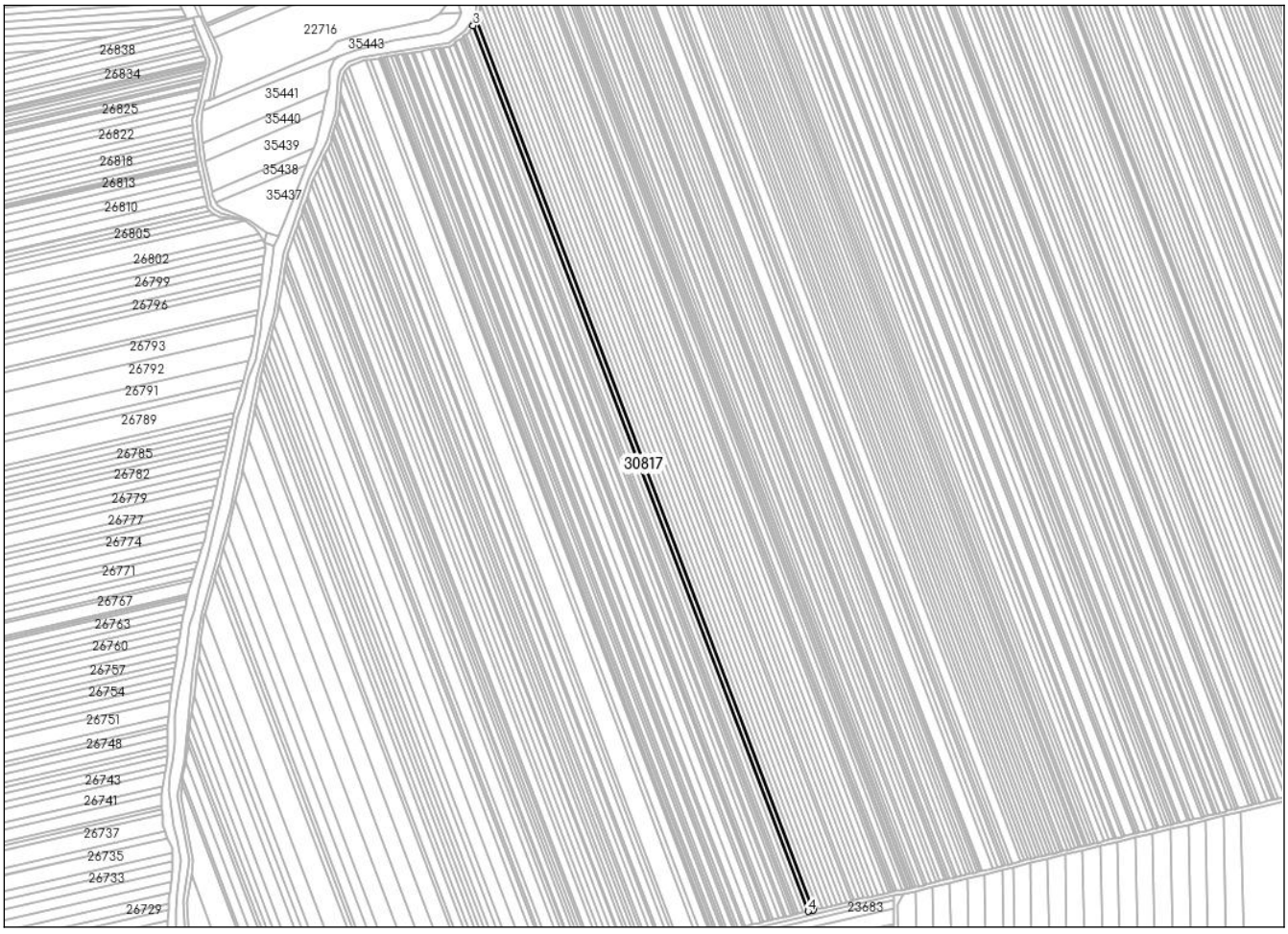

Incadrare in zonă
scara 1:10000



Date referitoare la teren

Crt	Categoria de folosință	Intra vilan	Suprafaţa (mp)	Tarla	Parcelă	Observaţii / Referinţe
1	arabil	NU	5.000	34	504/350	
	TOTAL:		**5.000**			

Date referitoare la construcţii

Crt	Numar	Destinaţie construcţie	Supraf. (mp)	Situaţie juridică	Observaţii / Referinţe
Imobilul nu are in componență construcții					

Lungime Segmente
1) Valorile lungimilor segmentelor sunt obţinute din proiecţie în plan.

Punct început	X / Y	Punct sfârşit	X / Y	Lungime segment (** (m)
1	616.287,617 382.340,933	2	615.939,045 383.262,757	985.526
2	615.939,045 383.262,757	3	615.935,486 383.257,798	6.104
3	615.935,486 383.257,798	4	616.282,626 382.339,758	981.48
4	616.282,626 382.339,758	1	616.287,617 382.340,933	5.127

**** Lungimile segmentelor sunt determinate în planul de proiecţie Stereo 70 şi sunt rotunjite la 1 milimetru.**
***** Distanţa dintre puncte este formată din segmente cumulate ce sunt mai mici decât valoarea 1 milimetru.**

Certific că informațiile din prezentul extras sunt conforme cu datele din planul cadastral de carte funciară al OCPI PRAHOVA la data: 04-08-2025
Situația prezentată poate face obiectul unor modificări ulterioare, in condițiile Legii cadastrului și publicității imobiliare nr. 7/1996, republicată.

Consilier/Inspector de specialitate,

Ancuța-Elena Constantin

Oficiul de Cadastru şi Publicitate Imobiliară PRAHOVA
Biroul de Cadastru şi Publicitate Imobiliară Ploieşti

Nr. cerere	131171
Ziua	01
Luna	08
Anul	2025

Cod verificare
100192385515

EXTRAS DE CARTE FUNCIARĂ
PENTRU INFORMARE

Carte Funciară Nr. 30817 Fulga

A. Partea I. Descrierea imobilului

TEREN Extravilan

Adresa: Jud. Prahova, UAT Fulga

Nr. Crt	Nr. cadastral Nr. topografic	Suprafaţa* (mp)	Observaţii / Referinţe
A1	30817	5.000	Teren neimprejmuit;

B. Partea II. Proprietari şi acte

Înscrieri privitoare la dreptul de proprietate şi alte drepturi reale		Referinţe
131171 / 01/08/2025		
Registrul Cadastral al Imobilelor (UAT Fulga); Act Normativ lg.7/1996 emis de Parlamentul Romaniei;		
B1	Se infiinteaza cartea funciara a imobilului 30817 ca urmare a finalizarii inregistrarii sistematice. Imobilul se gaseste in registrul cadastral al imobilelor sub numarul 8128.	A1
Act Administrativ nr. 82602, din 08/07/1999 emis de CJSDPAT PRAHOVA (TITLU DE PROPRIETATE;);		
B2	Intabulare, drept de PROPRIETATE, dobandit prin Reconstituire, cota actuala 1/1	A1
	1) **MARIN GEORGETA** 2) **GRIGORE ELENA**	

C. Partea III. SARCINI .

Inscrieri privind dezmembrămintele dreptului de proprietate, drepturi reale de garanţie şi sarcini	Referinţe
NU SUNT	

Anexa Nr. 1 La Partea I

Teren

Nr cadastral	Suprafaţa (mp)*	Observaţii / Referinţe
30817	5.000	

* Suprafaţa este determinată in planul de proiecţie Stereo 70.

DETALII LINIARE IMOBIL

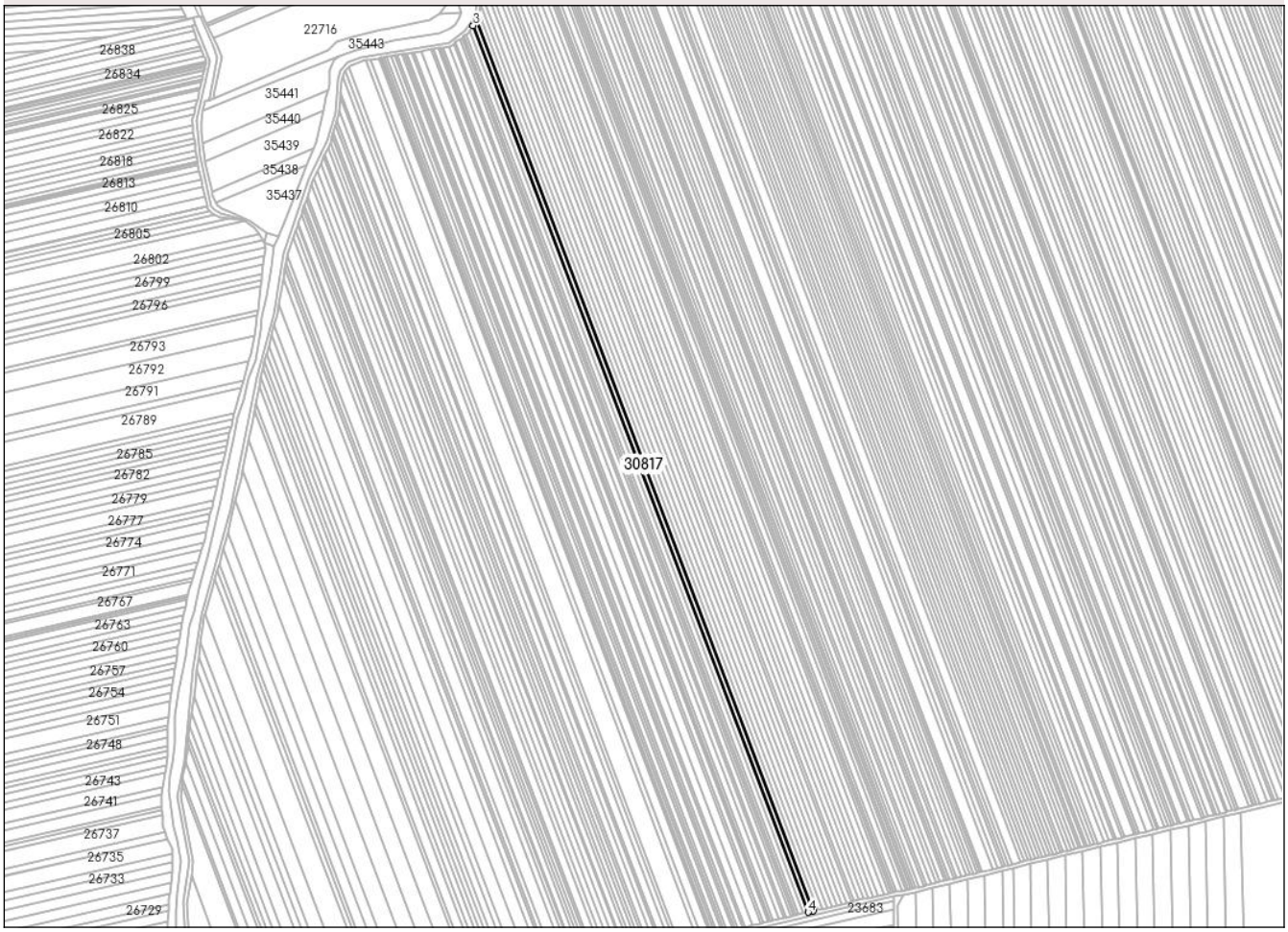

Date referitoare la teren

Nr Crt	Categorie folosinţă	Intra vilan	Suprafaţa (mp)	Tarla	Parcelă	Nr. topo	Observaţii / Referinţe
1	arabil	NU	5.000	34	504/350	-	

Lungime Segmente

1) Valorile lungimilor segmentelor sunt obţinute din proiecţie în plan.

Punct început	X / Y	Punct sfârşit	X / Y	Lungime segment (** (m)
1	616.287,617 382.340,933	2	615.939,045 383.262,757	985.526
2	615.939,045 383.262,757	3	615.935,486 383.257,798	6.104
3	615.935,486 383.257,798	4	616.282,626 382.339,758	981.48
4	616.282,626 382.339,758	1	616.287,617 382.340,933	5.127

**** Lungimile segmentelor sunt determinate în planul de proiecţie Stereo 70 şi sunt rotunjite la 1 milimetru.**
***** Distanţa dintre puncte este formată din segmente cumulate ce sunt mai mici decât valoarea 1 milimetru.**

Extrasul de carte funciară generat prin sistemul informatic integrat al ANCPI conține informațiile din cartea funciară active la data generării. Acesta este valabil în condițiile prevăzute de art. 7 din Legea nr. 455/2001, coroborat cu art. 3 din O.U.G. nr. 41/2016, exclusiv în mediul electronic, pentru activități și procese administrative prevăzute de legislația în vigoare. Valabilitatea poate fi extinsă și în forma fizică a documentului, fără semnătură olografă, cu acceptul expres sau procedural al instituției publice ori entității care a solicitat prezentarea acestui extras.
Verificarea corectitudinii și realității informațiilor conținute de document se poate face la adresa **www.ancpi.ro/verificare**, folosind codul de verificare online disponibil în antet. Codul de verificare este valabil 30 de zile calendaristice de la momentul generării documentului.

Data și ora generării,
04/08/2025, 13:59

Acest document se eliberează gratuit pentru proprietarii imobilelor. Pentru alți solicitanți, costul extrasului este de 25 de lei la ghișeu, respectiv 20 de lei dacă este obținut online prin platforma http://epay.ancpi.ro

ANCPI
AGENȚIA NAȚIONALĂ DE CADASTRU ȘI PUBLICITATE IMOBILIARĂ

Oficiul de Cadastru şi Publicitate Imobiliară PRAHOVA
Biroul de Cadastru şi Publicitate Imobiliară Ploiești

PLOIESTI, Str. Unirii nr. 2, Cod postal 100043, Tel: (0244) 51 95 69, Fax: (0244) 59 22 95

Nr.cerere	**131170**
Ziua	**01**
Luna	**08**
Anul	**2025**

Extras de Plan Cadastral de Carte Funciară pentru Imobil număr cadastral 30816 / UAT Fulga

TEREN Extravilan
Adresa: Jud. Prahova, UAT Fulga

Comuna/Oraş/Municipiu: Fulga

Nr. cadastral	Suprafața măsurată	Observaţii / Referinţe
30816	5000	

* Suprafaţa este determinată in planul de proiecţie Stereo 70.

DETALII LINIARE IMOBIL



Incadrare in zonă
scara 1:10000



Date referitoare la teren

Crt	Categoria de folosință	Intra vilan	Suprafaţa (mp)	Tarla	Parcelă	Observaţii / Referinţe
1	arabil	NU	5.000	34	504/351	
	TOTAL:		**5.000**			

Date referitoare la construcţii

Crt	Numar	Destinaţie construcţie	Supraf. (mp)	Situaţie juridică	Observaţii / Referinţe
Imobilul nu are in componență construcții					

Lungime Segmente
1) Valorile lungimilor segmentelor sunt obţinute din proiecţie în plan.

Punct început	X / Y	Punct sfârşit	X / Y	Lungime segment (** (m)
1	616.282,626 382.339,758	2	615.935,486 383.257,798	981.48
2	615.935,486 383.257,798	3	615.931,911 383.252,817	6.131
3	615.931,911 383.252,817	4	616.277,615 382.338,577	977.418
4	616.277,615 382.338,577	1	616.282,626 382.339,758	5.148

**** Lungimile segmentelor sunt determinate în planul de proiecţie Stereo 70 şi sunt rotunjite la 1 milimetru.**
***** Distanţa dintre puncte este formată din segmente cumulate ce sunt mai mici decât valoarea 1 milimetru.**

Certific că informațiile din prezentul extras sunt conforme cu datele din planul cadastral de carte funciară al OCPI PRAHOVA la data: 04-08-2025
Situația prezentată poate face obiectul unor modificări ulterioare, in condițiile Legii cadastrului și publicității imobiliare nr. 7/1996, republicată.

Consilier/Inspector de specialitate,

Ancuța-Elena Constantin

Oficiul de Cadastru şi Publicitate Imobiliară PRAHOVA
Biroul de Cadastru şi Publicitate Imobiliară Ploieşti

Nr. cerere	131170
Ziua	01
Luna	08
Anul	2025

Cod verificare
100192385514

EXTRAS DE CARTE FUNCIARĂ
PENTRU INFORMARE

Carte Funciară Nr. 30816 Fulga

A. Partea I. Descrierea imobilului

TEREN Extravilan

Adresa: Jud. Prahova, UAT Fulga

Nr. Crt	Nr. cadastral Nr. topografic	Suprafaţa* (mp)	Observaţii / Referinţe
A1	30816	5.000	Teren neimprejmuit;

B. Partea II. Proprietari şi acte

Înscrieri privitoare la dreptul de proprietate şi alte drepturi reale		Referinţe
131170 / 01/08/2025		
Registrul Cadastral al Imobilelor (UAT Fulga); Act Normativ lg.7/1996 emis de Parlamentul Romaniei;		
B1	Se infiinteaza cartea funciara a imobilului 30816 ca urmare a finalizarii inregistrarii sistematice. Imobilul se gaseste in registrul cadastral al imobilelor sub numarul 8127.	A1
Act Administrativ nr. 20, din 12/07/2006 emis de CJSDPAT PRAHOVA (TITLU DE PROPRIETATE;);		
B2	Intabulare, drept de PROPRIETATE, dobandit prin Reconstituire, cota actuala 1/1	A1
	1) **VASILE PARASCHIV**	

C. Partea III. SARCINI .

Inscrieri privind dezmembrămintele dreptului de proprietate, drepturi reale de garanţie şi sarcini	Referinţe
NU SUNT	

Anexa Nr. 1 La Partea I

Teren

Nr cadastral	Suprafaţa (mp)*	Observaţii / Referinţe
30816	5.000	

* Suprafaţa este determinată in planul de proiecţie Stereo 70.

DETALII LINIARE IMOBIL



Date referitoare la teren

Nr Crt	Categorie folosinţă	Intra vilan	Suprafaţa (mp)	Tarla	Parcelă	Nr. topo	Observaţii / Referinţe
1	arabil	NU	5.000	34	504/351	-	

Lungime Segmente

1) Valorile lungimilor segmentelor sunt obţinute din proiecţie în plan.

Punct început	X / Y	Punct sfârşit	X / Y	Lungime segment (** (m)
1	616.282,626 382.339,758	2	615.935,486 383.257,798	981.48
2	615.935,486 383.257,798	3	615.931,911 383.252,817	6.131
3	615.931,911 383.252,817	4	616.277,615 382.338,577	977.418
4	616.277,615 382.338,577	1	616.282,626 382.339,758	5.148

**** Lungimile segmentelor sunt determinate în planul de proiecţie Stereo 70 şi sunt rotunjite la 1 milimetru.**
***** Distanţa dintre puncte este formată din segmente cumulate ce sunt mai mici decât valoarea 1 milimetru.**

Extrasul de carte funciară generat prin sistemul informatic integrat al ANCPI conține informațiile din cartea funciară active la data generării. Acesta este valabil în condițiile prevăzute de art. 7 din Legea nr. 455/2001, coroborat cu art. 3 din O.U.G. nr. 41/2016, exclusiv în mediul electronic, pentru activități și procese administrative prevăzute de legislația în vigoare. Valabilitatea poate fi extinsă și în forma fizică a documentului, fără semnătură olografă, cu acceptul expres sau procedural al instituției publice ori entității care a solicitat prezentarea acestui extras.
Verificarea corectitudinii și realității informațiilor conținute de document se poate face la adresa **www.ancpi.ro/verificare**, folosind codul de verificare online disponibil în antet. Codul de verificare este valabil 30 de zile calendaristice de la momentul generării documentului.

Data și ora generării,
04/08/2025, 13:59

Acest document se eliberează gratuit pentru proprietarii imobilelor. Pentru alți solicitanți, costul extrasului este de 25 de lei la ghișeu, respectiv 20 de lei dacă este obținut online prin platforma http://epay.ancpi.ro

Oficiul de Cadastru şi Publicitate Imobiliară PRAHOVA
Biroul de Cadastru şi Publicitate Imobiliară Ploieşti

PLOIESTI, Str. Unirii nr. 2, Cod postal 100043, Tel: (0244) 51 95 69, Fax: (0244) 59 22 95

Nr.cerere	**131169**
Ziua	**01**
Luna	**08**
Anul	**2025**

Extras de Plan Cadastral de Carte Funciară pentru Imobil număr cadastral 30815 / UAT Fulga

TEREN Extravilan
Adresa: Jud. Prahova, UAT Fulga

Comuna/Oraş/Municipiu: Fulga

Nr. cadastral	Suprafaţa măsurată	Observaţii / Referinţe
30815	5000	

* Suprafaţa este determinată in planul de proiecţie Stereo 70.

DETALII LINIARE IMOBIL

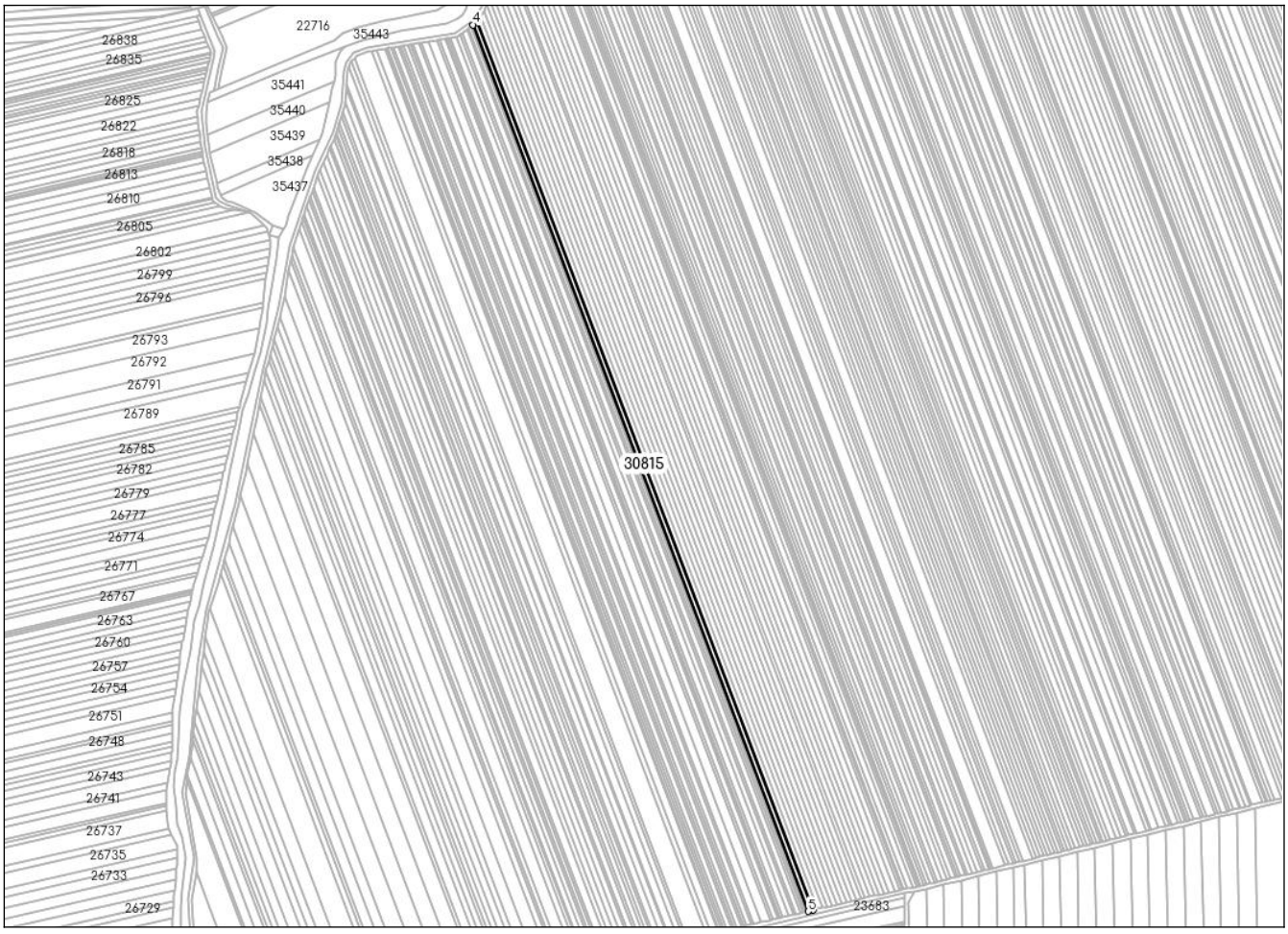

Incadrare in zonă
scara 1:10000



Date referitoare la teren

Crt	Categoria de folosință	Intra vilan	Suprafaţa (mp)	Tarla	Parcelă	Observaţii / Referinţe
1	arabil	NU	5.000	34	504/352	
	TOTAL:		**5.000**			

Date referitoare la construcţii

Crt	Numar	Destinaţie construcţie	Supraf. (mp)	Situaţie juridică	Observaţii / Referinţe
Imobilul nu are in componență construcții					

Lungime Segmente
1) Valorile lungimilor segmentelor sunt obţinute din proiecţie în plan.

Punct început	X / Y	Punct sfârşit	X / Y	Lungime segment (** (m)
1	616.277,615 382.338,577	2	615.931,911 383.252,817	977.418
2	615.931,911 383.252,817	3	615.930,019 383.250,18	3.246
3	615.930,019 383.250,18	4	615.928,008 383.248,649	2.527
4	615.928,008 383.248,649	5	616.272,584 382.337,391	974.23
5	616.272,584 382.337,391	1	616.277,615 382.338,577	5.169

**** Lungimile segmentelor sunt determinate în planul de proiecţie Stereo 70 şi sunt rotunjite la 1 milimetru.**
***** Distanţa dintre puncte este formată din segmente cumulate ce sunt mai mici decât valoarea 1 milimetru.**

Certific că informațiile din prezentul extras sunt conforme cu datele din planul cadastral de carte funciară al OCPI PRAHOVA la data: 04-08-2025
Situația prezentată poate face obiectul unor modificări ulterioare, in condițiile Legii cadastrului și publicității imobiliare nr. 7/1996, republicată.

Consilier/Inspector de specialitate,

Ancuța-Elena Constantin

Oficiul de Cadastru şi Publicitate Imobiliară PRAHOVA
Biroul de Cadastru şi Publicitate Imobiliară Ploieşti

Nr. cerere	131169
Ziua	01
Luna	08
Anul	2025

Cod verificare
100192385513

EXTRAS DE CARTE FUNCIARĂ
PENTRU INFORMARE

Carte Funciară Nr. 30815 Fulga

A. Partea I. Descrierea imobilului

TEREN Extravilan

Adresa: Jud. Prahova, UAT Fulga

Nr. Crt	Nr. cadastral Nr. topografic	Suprafaţa* (mp)	Observaţii / Referinţe
A1	30815	5.000	Teren neimprejmuit;

B. Partea II. Proprietari şi acte

Înscrieri privitoare la dreptul de proprietate şi alte drepturi reale		Referinţe
131169 / 01/08/2025		
Registrul Cadastral al Imobilelor (UAT Fulga); Act Normativ lg.7/1996 emis de Parlamentul Romaniei;		
B1	Se infiinteaza cartea funciara a imobilului 30815 ca urmare a finalizarii inregistrarii sistematice. Imobilul se gaseste in registrul cadastral al imobilelor sub numarul 8126.	A1
Act Notarial nr. 21, din 31/01/2013 emis de BNP MARIA CALIN (CERTIFICAT DE MOSTENITOR;);		
B2	Intabulare, drept de PROPRIETATE, dobandit prin Succesiune, cota actuala 1/2	A1
	1) **GHITA COSTINEL**	
B3	Intabulare, drept de PROPRIETATE, dobandit prin Succesiune, cota actuala 1/2	A1
	1) **LUPU ELENA**	

C. Partea III. SARCINI .

Inscrieri privind dezmembrămintele dreptului de proprietate, drepturi reale de garanţie şi sarcini	Referinţe
NU SUNT	

Anexa Nr. 1 La Partea I

Teren

Nr cadastral	Suprafaţa (mp)*	Observaţii / Referinţe
30815	5.000	

* Suprafaţa este determinată in planul de proiecţie Stereo 70.

DETALII LINIARE IMOBIL



Date referitoare la teren

Nr Crt	Categorie folosinţă	Intra vilan	Suprafaţa (mp)	Tarla	Parcelă	Nr. topo	Observaţii / Referinţe
1	arabil	NU	5.000	34	504/352	-	

Lungime Segmente

1) Valorile lungimilor segmentelor sunt obţinute din proiecţie în plan.

Punct început	X / Y	Punct sfârşit	X / Y	Lungime segment (** (m)
1	616.277,615 382.338,577	2	615.931,911 383.252,817	977.418
2	615.931,911 383.252,817	3	615.930,019 383.250,18	3.246
3	615.930,019 383.250,18	4	615.928,008 383.248,649	2.527
4	615.928,008 383.248,649	5	616.272,584 382.337,391	974.23

Punct început	X / Y	Punct sfârşit	X / Y	Lungime segment (** (m)
5	616.272,584 382.337,391	1	616.277,615 382.338,577	5.169

**** Lungimile segmentelor sunt determinate în planul de proiecţie Stereo 70 şi sunt rotunjite la 1 milimetru.**
***** Distanţa dintre puncte este formată din segmente cumulate ce sunt mai mici decât valoarea 1 milimetru.**

Extrasul de carte funciară generat prin sistemul informatic integrat al ANCPI conține informațiile din cartea funciară active la data generării. Acesta este valabil în condițiile prevăzute de art. 7 din Legea nr. 455/2001, coroborat cu art. 3 din O.U.G. nr. 41/2016, exclusiv în mediul electronic, pentru activități și procese administrative prevăzute de legislația în vigoare. Valabilitatea poate fi extinsă și în forma fizică a documentului, fără semnătură olografă, cu acceptul expres sau procedural al instituției publice ori entității care a solicitat prezentarea acestui extras.
Verificarea corectitudinii și realității informațiilor conținute de document se poate face la adresa **www.ancpi.ro/verificare**, folosind codul de verificare online disponibil în antet. Codul de verificare este valabil 30 de zile calendaristice de la momentul generării documentului.

Data și ora generării,
04/08/2025, 14:00

Acest document se eliberează gratuit pentru proprietarii imobilelor. Pentru alți solicitanți, costul extrasului este de 25 de lei la ghișeu, respectiv 20 de lei dacă este obținut online prin platforma http://epay.ancpi.ro

Oficiul de Cadastru şi Publicitate Imobiliară PRAHOVA
Biroul de Cadastru şi Publicitate Imobiliară Ploieşti

PLOIESTI, Str. Unirii nr. 2, Cod postal 100043, Tel: (0244) 51 95 69, Fax: (0244) 59 22 95

Nr.cerere	**131168**
Ziua	**01**
Luna	**08**
Anul	**2025**

Extras de Plan Cadastral de Carte Funciară pentru Imobil număr cadastral 30814 / UAT Fulga

TEREN Extravilan
Adresa: Jud. Prahova, UAT Fulga

Comuna/Oraş/Municipiu: Fulga

Nr. cadastral	Suprafaţa măsurată	Observaţii / Referinţe
30814	2500	

* Suprafaţa este determinată in planul de proiecţie Stereo 70.

DETALII LINIARE IMOBIL



Incadrare in zonă
scara 1:10000



Date referitoare la teren

Crt	Categoria de folosință	Intra vilan	Suprafaţa (mp)	Tarla	Parcelă	Observaţii / Referinţe
1	arabil	NU	2.500	34	504/353	
	TOTAL:		**2.500**			

Date referitoare la construcţii

Crt	Numar	Destinaţie construcţie	Supraf. (mp)	Situaţie juridică	Observaţii / Referinţe
Imobilul nu are in componență construcții					

Lungime Segmente
1) Valorile lungimilor segmentelor sunt obţinute din proiecţie în plan.

Punct început	X / Y	Punct sfârşit	X / Y	Lungime segment (** (m)
1	616.272,584 382.337,391	2	615.928,008 383.248,649	974.23
2	615.928,008 383.248,649	3	615.925,877 383.247,026	2.679
3	615.925,877 383.247,026	4	616.270,064 382.336,798	973.129
4	616.270,064 382.336,798	1	616.272,584 382.337,391	2.589

**** Lungimile segmentelor sunt determinate în planul de proiecţie Stereo 70 şi sunt rotunjite la 1 milimetru.**
***** Distanţa dintre puncte este formată din segmente cumulate ce sunt mai mici decât valoarea 1 milimetru.**

Certific că informațiile din prezentul extras sunt conforme cu datele din planul cadastral de carte funciară al OCPI PRAHOVA la data: 04-08-2025
Situația prezentată poate face obiectul unor modificări ulterioare, in condițiile Legii cadastrului și publicității imobiliare nr. 7/1996, republicată.

Consilier/Inspector de specialitate,

Ancuța-Elena Constantin

Oficiul de Cadastru şi Publicitate Imobiliară PRAHOVA
Biroul de Cadastru şi Publicitate Imobiliară Ploieşti

Nr. cerere	131168
Ziua	01
Luna	08
Anul	2025

Cod verificare
100192385512

EXTRAS DE CARTE FUNCIARĂ
PENTRU INFORMARE

Carte Funciară Nr. 30814 Fulga

A. Partea I. Descrierea imobilului

TEREN Extravilan

Adresa: Jud. Prahova, UAT Fulga

Nr. Crt	Nr. cadastral Nr. topografic	Suprafaţa* (mp)	Observaţii / Referinţe
A1	30814	2.500	Teren neimprejmuit;

B. Partea II. Proprietari şi acte

Înscrieri privitoare la dreptul de proprietate şi alte drepturi reale		Referinţe
131168 / 01/08/2025		
Registrul Cadastral al Imobilelor (UAT Fulga); Act Normativ lg.7/1996 emis de Parlamentul Romaniei;		
B1	Se infiinteaza cartea funciara a imobilului 30814 ca urmare a finalizarii inregistrarii sistematice. Imobilul se gaseste in registrul cadastral al imobilelor sub numarul 8125.	A1
Act Administrativ nr. 79196, din 11/01/1999 emis de CJSDPAT PRAHOVA (TITLU DE PROPRIETATE;);		
B2	Intabulare, drept de PROPRIETATE, dobandit prin Reconstituire, cota actuala 1/1	A1
	1) **GHEORGHE NECULAI**	

C. Partea III. SARCINI .

Inscrieri privind dezmembrămintele dreptului de proprietate, drepturi reale de garanţie şi sarcini	Referinţe
NU SUNT	

Anexa Nr. 1 La Partea I

Teren

Nr cadastral	Suprafaţa (mp)*	Observaţii / Referinţe
30814	2.500	

* Suprafaţa este determinată in planul de proiecţie Stereo 70.

DETALII LINIARE IMOBIL



Date referitoare la teren

Nr Crt	Categorie folosinţă	Intra vilan	Suprafaţa (mp)	Tarla	Parcelă	Nr. topo	Observaţii / Referinţe
1	arabil	NU	2.500	34	504/353	-	

Lungime Segmente
1) Valorile lungimilor segmentelor sunt obţinute din proiecţie în plan.

Punct început	X / Y	Punct sfârşit	X / Y	Lungime segment (** (m)
1	616.272,584 382.337,391	2	615.928,008 383.248,649	974.23
2	615.928,008 383.248,649	3	615.925,877 383.247,026	2.679
3	615.925,877 383.247,026	4	616.270,064 382.336,798	973.129
4	616.270,064 382.336,798	1	616.272,584 382.337,391	2.589

**** Lungimile segmentelor sunt determinate în planul de proiecţie Stereo 70 şi sunt rotunjite la 1 milimetru.**
***** Distanţa dintre puncte este formată din segmente cumulate ce sunt mai mici decât valoarea 1 milimetru.**

Extrasul de carte funciară generat prin sistemul informatic integrat al ANCPI conține informațiile din cartea funciară active la data generării. Acesta este valabil în condițiile prevăzute de art. 7 din Legea nr. 455/2001, coroborat cu art. 3 din O.U.G. nr. 41/2016, exclusiv în mediul electronic, pentru activități și procese administrative prevăzute de legislația în vigoare. Valabilitatea poate fi extinsă și în forma fizică a documentului, fără semnătură olografă, cu acceptul expres sau procedural al instituției publice ori entității care a solicitat prezentarea acestui extras.
Verificarea corectitudinii și realității informațiilor conținute de document se poate face la adresa **www.ancpi.ro/verificare**, folosind codul de verificare online disponibil în antet. Codul de verificare este valabil 30 de zile calendaristice de la momentul generării documentului.

Data și ora generării,
04/08/2025, 14:00

Acest document se eliberează gratuit pentru proprietarii imobilelor. Pentru alți solicitanți, costul extrasului este de 25 de lei la ghișeu, respectiv 20 de lei dacă este obținut online prin platforma http://epay.ancpi.ro

ANCPI
AGENȚIA NAȚIONALĂ DE CADASTRU ȘI PUBLICITATE IMOBILIARĂ

Oficiul de Cadastru şi Publicitate Imobiliară PRAHOVA
Biroul de Cadastru şi Publicitate Imobiliară Ploiești

PLOIESTI, Str. Unirii nr. 2, Cod postal 100043, Tel: (0244) 51 95 69, Fax: (0244) 59 22 95

Nr.cerere	**131167**
Ziua	**01**
Luna	**08**
Anul	**2025**

Extras de Plan Cadastral de Carte Funciară pentru Imobil număr cadastral 30813 / UAT Fulga

TEREN Extravilan
Adresa: Jud. Prahova, UAT Fulga

Comuna/Oraş/Municipiu: Fulga

Nr. cadastral	Suprafața măsurată	Observaţii / Referinţe
30813	2501	

* Suprafaţa este determinată in planul de proiecţie Stereo 70.

DETALII LINIARE IMOBIL

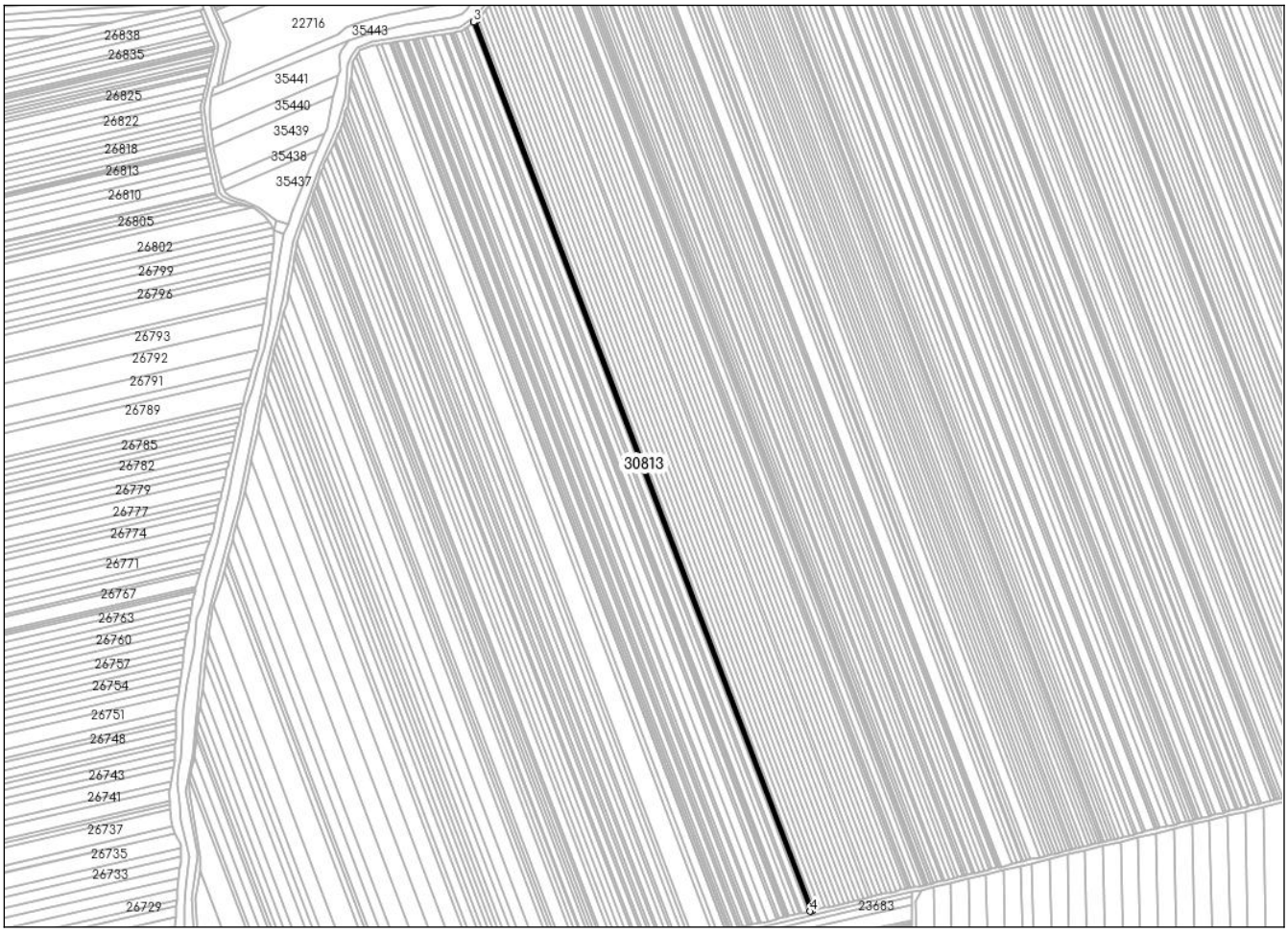

Incadrare in zonă
scara 1:10000



Date referitoare la teren

Crt	Categoria de folosință	Intra vilan	Suprafaţa (mp)	Tarla	Parcelă	Observaţii / Referinţe
1	arabil	NU	2.501	34	504/354	
	TOTAL:		**2.501**			

Date referitoare la construcţii

Crt	Numar	Destinaţie construcţie	Supraf. (mp)	Situaţie juridică	Observaţii / Referinţe
Imobilul nu are in componență construcții					

Lungime Segmente
1) Valorile lungimilor segmentelor sunt obţinute din proiecţie în plan.

Punct început	X / Y	Punct sfârşit	X / Y	Lungime segment (** (m)
1	616.270,064 382.336,798	2	615.925,877 383.247,026	973.129
2	615.925,877 383.247,026	3	615.923,743 383.245,401	2.682
3	615.923,743 383.245,401	4	616.267,54 382.336,203	972.027
4	616.267,54 382.336,203	1	616.270,064 382.336,798	2.593

**** Lungimile segmentelor sunt determinate în planul de proiecţie Stereo 70 şi sunt rotunjite la 1 milimetru.**
***** Distanţa dintre puncte este formată din segmente cumulate ce sunt mai mici decât valoarea 1 milimetru.**

Certific că informațiile din prezentul extras sunt conforme cu datele din planul cadastral de carte funciară al OCPI PRAHOVA la data: 04-08-2025
Situația prezentată poate face obiectul unor modificări ulterioare, in condițiile Legii cadastrului și publicității imobiliare nr. 7/1996, republicată.

Consilier/Inspector de specialitate,

Ancuța-Elena Constantin

Oficiul de Cadastru şi Publicitate Imobiliară PRAHOVA
Biroul de Cadastru şi Publicitate Imobiliară Ploieşti

Nr. cerere	131167
Ziua	01
Luna	08
Anul	2025

Cod verificare
100192385511

EXTRAS DE CARTE FUNCIARĂ
PENTRU INFORMARE

Carte Funciară Nr. 30813 Fulga

A. Partea I. Descrierea imobilului

TEREN Extravilan

Adresa: Jud. Prahova, UAT Fulga

Nr. Crt	Nr. cadastral Nr. topografic	Suprafaţa* (mp)	Observaţii / Referinţe
A1	30813	2.501	Teren neimprejmuit;

B. Partea II. Proprietari şi acte

Înscrieri privitoare la dreptul de proprietate şi alte drepturi reale		Referinţe
131167 / 01/08/2025		
Registrul Cadastral al Imobilelor (UAT Fulga); Act Normativ lg.7/1996 emis de Parlamentul Romaniei;		
B1	Se infiinteaza cartea funciara a imobilului 30813 ca urmare a finalizarii inregistrarii sistematice. Imobilul se gaseste in registrul cadastral al imobilelor sub numarul 8124.	A1
Act Administrativ nr. 201192, din 05/12/2007 emis de CJSDPAT PRAHOVA (TITLU DE PROPRIETATE;);		
B2	Intabulare, drept de PROPRIETATE, dobandit prin Reconstituire, cota actuala 1/1	A1
	1) **DRAGOMIR RADUCANU**	

C. Partea III. SARCINI .

Inscrieri privind dezmembrămintele dreptului de proprietate, drepturi reale de garanţie şi sarcini	Referinţe
NU SUNT	

Anexa Nr. 1 La Partea I

Teren

Nr cadastral	Suprafaţa (mp)*	Observaţii / Referinţe
30813	2.501	

* Suprafaţa este determinată in planul de proiecţie Stereo 70.

DETALII LINIARE IMOBIL



Date referitoare la teren

Nr Crt	Categorie folosinţă	Intra vilan	Suprafaţa (mp)	Tarla	Parcelă	Nr. topo	Observaţii / Referinţe
1	arabil	NU	2.501	34	504/354	-	

Lungime Segmente

1) Valorile lungimilor segmentelor sunt obţinute din proiecţie în plan.

Punct început	X / Y	Punct sfârşit	X / Y	Lungime segment (** (m)
1	616.270,064 382.336,798	2	615.925,877 383.247,026	973.129
2	615.925,877 383.247,026	3	615.923,743 383.245,401	2.682
3	615.923,743 383.245,401	4	616.267,54 382.336,203	972.027
4	616.267,54 382.336,203	1	616.270,064 382.336,798	2.593

**** Lungimile segmentelor sunt determinate în planul de proiecţie Stereo 70 şi sunt rotunjite la 1 milimetru.**
***** Distanţa dintre puncte este formată din segmente cumulate ce sunt mai mici decât valoarea 1 milimetru.**

Extrasul de carte funciară generat prin sistemul informatic integrat al ANCPI conține informațiile din cartea funciară active la data generării. Acesta este valabil în condițiile prevăzute de art. 7 din Legea nr. 455/2001, coroborat cu art. 3 din O.U.G. nr. 41/2016, exclusiv în mediul electronic, pentru activități și procese administrative prevăzute de legislația în vigoare. Valabilitatea poate fi extinsă și în forma fizică a documentului, fără semnătură olografă, cu acceptul expres sau procedural al instituției publice ori entității care a solicitat prezentarea acestui extras.
Verificarea corectitudinii și realității informațiilor conținute de document se poate face la adresa **www.ancpi.ro/verificare**, folosind codul de verificare online disponibil în antet. Codul de verificare este valabil 30 de zile calendaristice de la momentul generării documentului.

Data și ora generării,
04/08/2025, 14:00

Acest document se eliberează gratuit pentru proprietarii imobilelor. Pentru alți solicitanți, costul extrasului este de 25 de lei la ghișeu, respectiv 20 de lei dacă este obținut online prin platforma http://epay.ancpi.ro

Oficiul de Cadastru şi Publicitate Imobiliară PRAHOVA
Biroul de Cadastru şi Publicitate Imobiliară Ploieşti

PLOIESTI, Str. Unirii nr. 2, Cod postal 100043, Tel: (0244) 51 95 69, Fax: (0244) 59 22 95

Nr.cerere	**131166**
Ziua	**01**
Luna	**08**
Anul	**2025**

Extras de Plan Cadastral de Carte Funciară pentru Imobil număr cadastral 30812 / UAT Fulga

TEREN Extravilan
Adresa: Jud. Prahova, UAT Fulga

Comuna/Oraş/Municipiu: Fulga

Nr. cadastral	Suprafaţa măsurată	Observaţii / Referinţe
30812	579	DIFERENTA SE REGASESTE LA ID 3025

* Suprafaţa este determinată in planul de proiecţie Stereo 70.

DETALII LINIARE IMOBIL

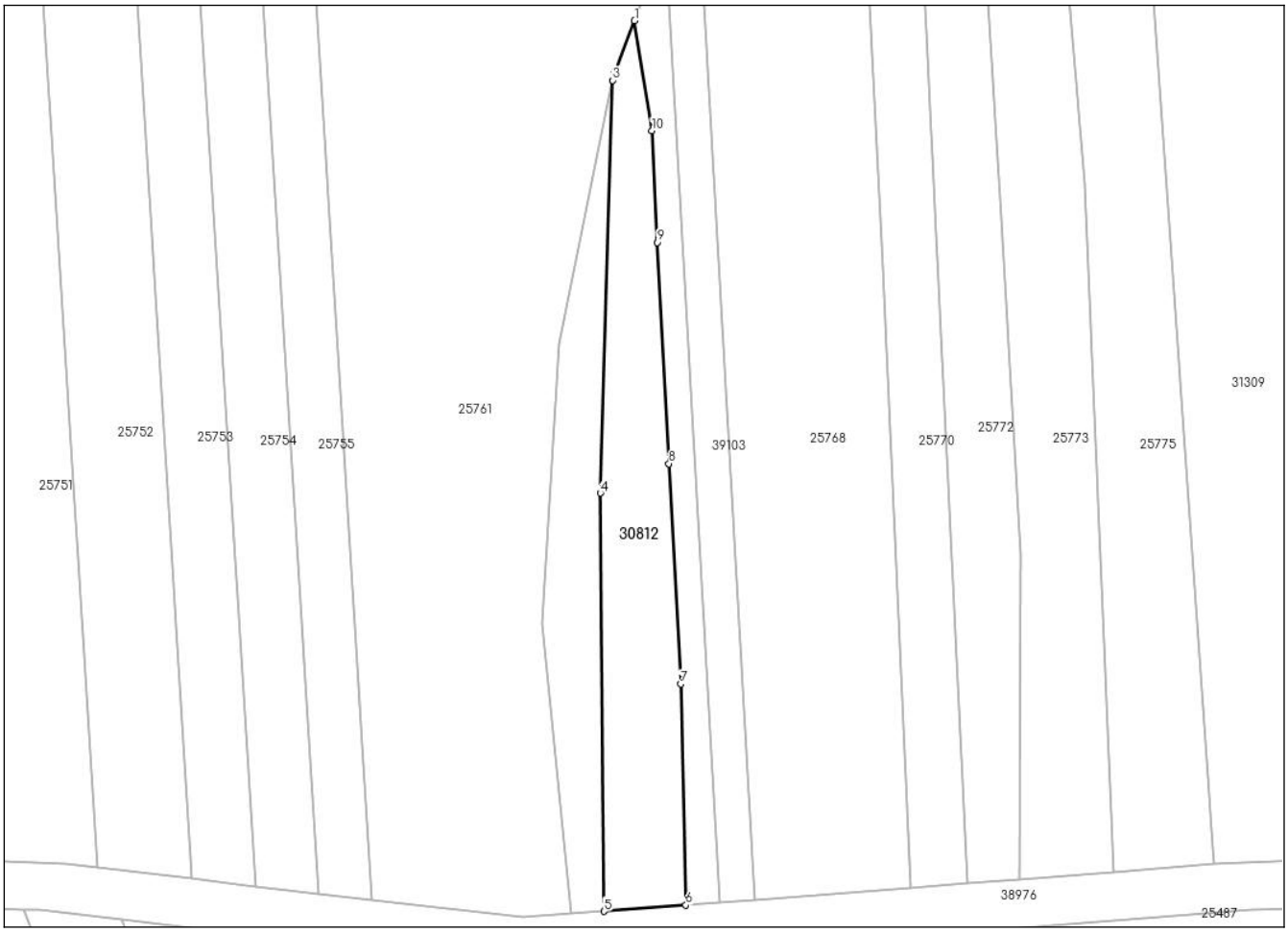

Incadrare in zonă
scara 1:1000



Date referitoare la teren

Crt	Categoria de folosință	Intra vilan	Suprafaţa (mp)	Tarla	Parcelă	Observaţii / Referinţe
1	arabil	NU	579	32	494/92/1	
	TOTAL:		**579**			

Date referitoare la construcţii

Crt	Numar	Destinaţie construcţie	Supraf. (mp)	Situaţie juridică	Observaţii / Referinţe
Imobilul nu are in componență construcții					

Lungime Segmente
1) Valorile lungimilor segmentelor sunt obţinute din proiecţie în plan.

Punct început	X / Y	Punct sfârşit	X / Y	Lungime segment (** (m)
1	614.982,252 382.406,79	2	614.980,183 382.401,462	5.716
2	614.980,183 382.401,462	3	614.980,024 382.400,673	0.805
3	614.980,024 382.400,673	4	614.978,748 382.358,372	42.32
4	614.978,748 382.358,372	5	614.979,133 382.315,5	42.874
5	614.979,133 382.315,5	6	614.987,505 382.316,14	8.396
6	614.987,505 382.316,14	7	614.987,005 382.338,802	22.668
7	614.987,005 382.338,802	8	614.985,789 382.361,384	22.615
8	614.985,789 382.361,384	9	614.984,61 382.384,05	22.697
9	614.984,61 382.384,05	10	614.984,047 382.395,522	11.486
10	614.984,047 382.395,522	1	614.982,252 382.406,79	11.41

**** Lungimile segmentelor sunt determinate în planul de proiecţie Stereo 70 şi sunt rotunjite la 1 milimetru.**
***** Distanţa dintre puncte este formată din segmente cumulate ce sunt mai mici decât valoarea 1 milimetru.**

Certific că informațiile din prezentul extras sunt conforme cu datele din planul cadastral de carte funciară al OCPI PRAHOVA la data: 04-08-2025
Situația prezentată poate face obiectul unor modificări ulterioare, in condițiile Legii cadastrului și publicității imobiliare nr. 7/1996, republicată.

Consilier/Inspector de specialitate,

Ancuța-Elena Constantin

Oficiul de Cadastru şi Publicitate Imobiliară PRAHOVA
Biroul de Cadastru şi Publicitate Imobiliară Ploieşti

Nr. cerere	131166
Ziua	01
Luna	08
Anul	2025

Cod verificare
100192385510

EXTRAS DE CARTE FUNCIARĂ
PENTRU INFORMARE

Carte Funciară Nr. 30812 Fulga

A. Partea I. Descrierea imobilului

TEREN Extravilan

Adresa: Jud. Prahova, UAT Fulga

Nr. Crt	Nr. cadastral Nr. topografic	Suprafaţa* (mp)	Observaţii / Referinţe
A1	30812	579	Teren neimprejmuit; DIFERENTA SE REGASESTE LA ID 3025

B. Partea II. Proprietari şi acte

Înscrieri privitoare la dreptul de proprietate şi alte drepturi reale		Referinţe
131166 / 01/08/2025		
Registrul Cadastral al Imobilelor (UAT Fulga); Act Normativ lg.7/1996 emis de Parlamentul Romaniei;		
B1	Se infiinteaza cartea funciara a imobilului 30812 ca urmare a finalizarii inregistrarii sistematice. Imobilul se gaseste in registrul cadastral al imobilelor sub numarul 8123.	A1
Act Administrativ nr. 83003, din 28/07/1999 emis de CJSDPAT PRAHOVA (TITLU DE PROPRIETATE;);		
B2	Intabulare, drept de PROPRIETATE, dobandit prin Reconstituire, cota actuala 1/1	A1
	1) **DRAGOMIR TRANDAFIRA** 2) **TANASE ALEXANDRU**	

C. Partea III. SARCINI .

Inscrieri privind dezmembrămintele dreptului de proprietate, drepturi reale de garanţie şi sarcini	Referinţe
NU SUNT	

Anexa Nr. 1 La Partea I

Teren

Nr cadastral	Suprafaţa (mp)*	Observaţii / Referinţe
30812	579	DIFERENTA SE REGASESTE LA ID 3025

* Suprafaţa este determinată in planul de proiecţie Stereo 70.

DETALII LINIARE IMOBIL

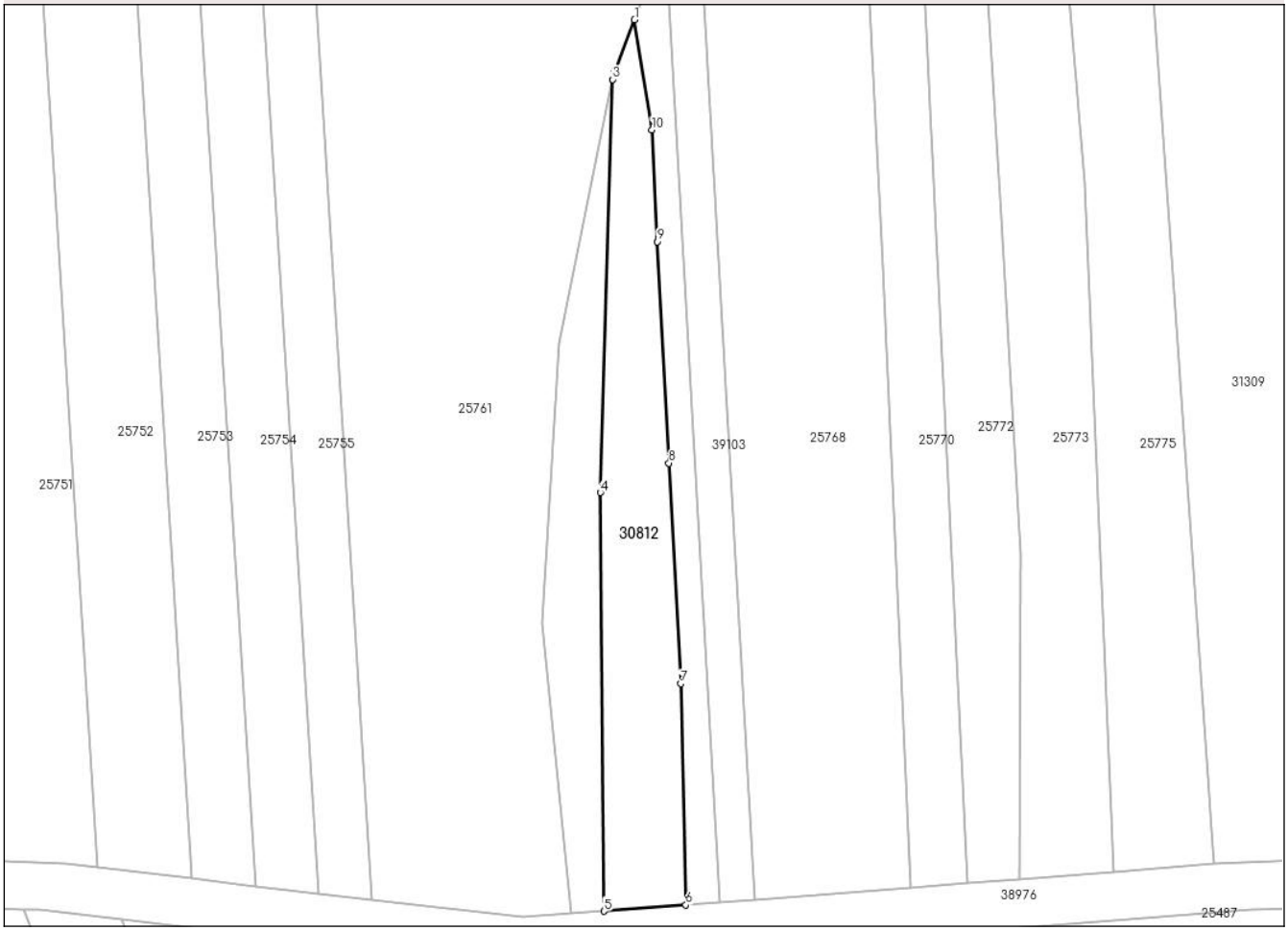

Date referitoare la teren

Nr Crt	Categorie folosinţă	Intra vilan	Suprafaţa (mp)	Tarla	Parcelă	Nr. topo	Observaţii / Referinţe
1	arabil	NU	579	32	494/92/1	-	

Lungime Segmente

1) Valorile lungimilor segmentelor sunt obţinute din proiecţie în plan.

Punct început	X / Y	Punct sfârşit	X / Y	Lungime segment (** (m)
1	614.982,252 382.406,79	2	614.980,183 382.401,462	5.716
2	614.980,183 382.401,462	3	614.980,024 382.400,673	0.805
3	614.980,024 382.400,673	4	614.978,748 382.358,372	42.32
4	614.978,748 382.358,372	5	614.979,133 382.315,5	42.874

Punct început	X / Y	Punct sfârşit	X / Y	Lungime segment (** (m)
5	614.979,133 382.315,5	6	614.987,505 382.316,14	8.396
6	614.987,505 382.316,14	7	614.987,005 382.338,802	22.668
7	614.987,005 382.338,802	8	614.985,789 382.361,384	22.615
8	614.985,789 382.361,384	9	614.984,61 382.384,05	22.697
9	614.984,61 382.384,05	10	614.984,047 382.395,522	11.486
10	614.984,047 382.395,522	1	614.982,252 382.406,79	11.41

**** Lungimile segmentelor sunt determinate în planul de proiecţie Stereo 70 şi sunt rotunjite la 1 milimetru.**
***** Distanţa dintre puncte este formată din segmente cumulate ce sunt mai mici decât valoarea 1 milimetru.**

Extrasul de carte funciară generat prin sistemul informatic integrat al ANCPI conține informațiile din cartea funciară active la data generării. Acesta este valabil în condițiile prevăzute de art. 7 din Legea nr. 455/2001, coroborat cu art. 3 din O.U.G. nr. 41/2016, exclusiv în mediul electronic, pentru activități și procese administrative prevăzute de legislația în vigoare. Valabilitatea poate fi extinsă și în forma fizică a documentului, fără semnătură olografă, cu acceptul expres sau procedural al instituției publice ori entității care a solicitat prezentarea acestui extras.
Verificarea corectitudinii și realității informațiilor conținute de document se poate face la adresa **www.ancpi.ro/verificare**, folosind codul de verificare online disponibil în antet. Codul de verificare este valabil 30 de zile calendaristice de la momentul generării documentului.

Data și ora generării,
04/08/2025, 14:00

Acest document se eliberează gratuit pentru proprietarii imobilelor. Pentru alți solicitanți, costul extrasului este de 25 de lei la ghișeu, respectiv 20 de lei dacă este obținut online prin platforma http://epay.ancpi.ro

ANCPI
AGENȚIA NAȚIONALĂ DE CADASTRU ȘI PUBLICITATE IMOBILIARĂ

Oficiul de Cadastru şi Publicitate Imobiliară PRAHOVA
Biroul de Cadastru şi Publicitate Imobiliară Ploiești

PLOIESTI, Str. Unirii nr. 2, Cod postal 100043, Tel: (0244) 51 95 69, Fax: (0244) 59 22 95

Nr.cerere	**131165**
Ziua	**01**
Luna	**08**
Anul	**2025**

Extras de Plan Cadastral de Carte Funciară pentru Imobil număr cadastral 30811 / UAT Fulga

TEREN Extravilan
Adresa: Jud. Prahova, UAT Fulga

Comuna/Oraş/Municipiu: Fulga

Nr. cadastral	Suprafața măsurată	Observaţii / Referinţe
30811	2500	

* Suprafaţa este determinată in planul de proiecţie Stereo 70.

DETALII LINIARE IMOBIL



Incadrare in zonă
scara 1:10000



Date referitoare la teren

Crt	Categoria de folosință	Intra vilan	Suprafaţa (mp)	Tarla	Parcelă	Observaţii / Referinţe
1	arabil	NU	2.500	34	504/356	
	TOTAL:		**2.500**			

Date referitoare la construcţii

Crt	Numar	Destinaţie construcţie	Supraf. (mp)	Situaţie juridică	Observaţii / Referinţe
Imobilul nu are in componență construcții					

Lungime Segmente
1) Valorile lungimilor segmentelor sunt obţinute din proiecţie în plan.

Punct început	X / Y	Punct sfârşit	X / Y	Lungime segment (** (m)
1	616.267,54 382.336,203	2	615.923,743 383.245,401	972.027
2	615.923,743 383.245,401	3	615.921,607 383.243,775	2.684
3	615.921,607 383.243,775	4	616.265,014 382.335,608	970.925
4	616.265,014 382.335,608	1	616.267,54 382.336,203	2.595

**** Lungimile segmentelor sunt determinate în planul de proiecţie Stereo 70 şi sunt rotunjite la 1 milimetru.**
***** Distanţa dintre puncte este formată din segmente cumulate ce sunt mai mici decât valoarea 1 milimetru.**

Certific că informațiile din prezentul extras sunt conforme cu datele din planul cadastral de carte funciară al OCPI PRAHOVA la data: 04-08-2025
Situația prezentată poate face obiectul unor modificări ulterioare, in condițiile Legii cadastrului și publicității imobiliare nr. 7/1996, republicată.

Consilier/Inspector de specialitate,

Ancuța-Elena Constantin

Oficiul de Cadastru şi Publicitate Imobiliară PRAHOVA
Biroul de Cadastru şi Publicitate Imobiliară Ploieşti

Nr. cerere	131165
Ziua	01
Luna	08
Anul	2025

Cod verificare
100192385509

EXTRAS DE CARTE FUNCIARĂ
PENTRU INFORMARE

Carte Funciară Nr. 30811 Fulga

A. Partea I. Descrierea imobilului

TEREN Extravilan

Adresa: Jud. Prahova, UAT Fulga

Nr. Crt	Nr. cadastral Nr. topografic	Suprafaţa* (mp)	Observaţii / Referinţe
A1	30811	2.500	Teren neimprejmuit;

B. Partea II. Proprietari şi acte

Înscrieri privitoare la dreptul de proprietate şi alte drepturi reale		Referinţe
131165 / 01/08/2025		
Registrul Cadastral al Imobilelor (UAT Fulga); Act Normativ lg.7/1996 emis de Parlamentul Romaniei;		
B1	Se infiinteaza cartea funciara a imobilului 30811 ca urmare a finalizarii inregistrarii sistematice. Imobilul se gaseste in registrul cadastral al imobilelor sub numarul 8122.	A1
Act Administrativ nr. 79564, din 27/01/1999 emis de CJSDPAT PRAHOVA (TITLU DE PROPRIETATE;);		
B2	Intabulare, drept de PROPRIETATE, dobandit prin Reconstituire, cota actuala 1/1	A1
	1) **DRAGOMIR RĂDUCAN**	

C. Partea III. SARCINI .

Inscrieri privind dezmembrămintele dreptului de proprietate, drepturi reale de garanţie şi sarcini	Referinţe
NU SUNT	

Anexa Nr. 1 La Partea I

Teren

Nr cadastral	Suprafaţa (mp)*	Observaţii / Referinţe
30811	2.500	

* Suprafaţa este determinată in planul de proiecţie Stereo 70.

DETALII LINIARE IMOBIL



Date referitoare la teren

Nr Crt	Categorie folosinţă	Intra vilan	Suprafaţa (mp)	Tarla	Parcelă	Nr. topo	Observaţii / Referinţe
1	arabil	NU	2.500	34	504/356	-	

Lungime Segmente

1) Valorile lungimilor segmentelor sunt obţinute din proiecţie în plan.

Punct început	X / Y	Punct sfârşit	X / Y	Lungime segment (** (m)
1	616.267,54 382.336,203	2	615.923,743 383.245,401	972.027
2	615.923,743 383.245,401	3	615.921,607 383.243,775	2.684
3	615.921,607 383.243,775	4	616.265,014 382.335,608	970.925
4	616.265,014 382.335,608	1	616.267,54 382.336,203	2.595

**** Lungimile segmentelor sunt determinate în planul de proiecţie Stereo 70 şi sunt rotunjite la 1 milimetru.**
***** Distanţa dintre puncte este formată din segmente cumulate ce sunt mai mici decât valoarea 1 milimetru.**

Extrasul de carte funciară generat prin sistemul informatic integrat al ANCPI conține informațiile din cartea funciară active la data generării. Acesta este valabil în condițiile prevăzute de art. 7 din Legea nr. 455/2001, coroborat cu art. 3 din O.U.G. nr. 41/2016, exclusiv în mediul electronic, pentru activități și procese administrative prevăzute de legislația în vigoare. Valabilitatea poate fi extinsă și în forma fizică a documentului, fără semnătură olografă, cu acceptul expres sau procedural al instituției publice ori entității care a solicitat prezentarea acestui extras.
Verificarea corectitudinii și realității informațiilor conținute de document se poate face la adresa **www.ancpi.ro/verificare**, folosind codul de verificare online disponibil în antet. Codul de verificare este valabil 30 de zile calendaristice de la momentul generării documentului.

Data și ora generării,
04/08/2025, 14:00

Acest document se eliberează gratuit pentru proprietarii imobilelor. Pentru alți solicitanți, costul extrasului este de 25 de lei la ghișeu, respectiv 20 de lei dacă este obținut online prin platforma http://epay.ancpi.ro

Oficiul de Cadastru şi Publicitate Imobiliară PRAHOVA
Biroul de Cadastru şi Publicitate Imobiliară Ploieşti

PLOIESTI, Str. Unirii nr. 2, Cod postal 100043, Tel: (0244) 51 95 69, Fax: (0244) 59 22 95

Nr.cerere	**131164**
Ziua	**01**
Luna	**08**
Anul	**2025**

Extras de Plan Cadastral de Carte Funciară pentru Imobil număr cadastral 30810 / UAT Fulga

TEREN Extravilan
Adresa: Jud. Prahova, UAT Fulga

Comuna/Oraş/Municipiu: Fulga

Nr. cadastral	Suprafaţa măsurată	Observaţii / Referinţe
30810	5000	

* Suprafaţa este determinată in planul de proiecţie Stereo 70.

DETALII LINIARE IMOBIL



Incadrare in zonă
scara 1:10000



Date referitoare la teren

Crt	Categoria de folosință	Intra vilan	Suprafaţa (mp)	Tarla	Parcelă	Observaţii / Referinţe
1	arabil	NU	5.000	34	504/357	
	TOTAL:		**5.000**			

Date referitoare la construcţii

Crt	Numar	Destinaţie construcţie	Supraf. (mp)	Situaţie juridică	Observaţii / Referinţe
Imobilul nu are in componență construcții					

Lungime Segmente
1) Valorile lungimilor segmentelor sunt obţinute din proiecţie în plan.

Punct început	X / Y	Punct sfârşit	X / Y	Lungime segment (** (m)
1	615.921,607 383.243,775	2	615.917,327 383.240,516	5.38
2	615.917,327 383.240,516	3	616.259,953 382.334,415	968.716
3	616.259,953 382.334,415	4	616.265,014 382.335,608	5.2
4	616.265,014 382.335,608	1	615.921,607 383.243,775	970.925

**** Lungimile segmentelor sunt determinate în planul de proiecţie Stereo 70 şi sunt rotunjite la 1 milimetru.**
***** Distanţa dintre puncte este formată din segmente cumulate ce sunt mai mici decât valoarea 1 milimetru.**

Certific că informațiile din prezentul extras sunt conforme cu datele din planul cadastral de carte funciară al OCPI PRAHOVA la data: 04-08-2025
Situația prezentată poate face obiectul unor modificări ulterioare, in condițiile Legii cadastrului și publicității imobiliare nr. 7/1996, republicată.

Consilier/Inspector de specialitate,

Ancuța-Elena Constantin

Oficiul de Cadastru şi Publicitate Imobiliară PRAHOVA
Biroul de Cadastru şi Publicitate Imobiliară Ploieşti

Nr. cerere	131164
Ziua	01
Luna	08
Anul	2025

Cod verificare
100192385507

EXTRAS DE CARTE FUNCIARĂ
PENTRU INFORMARE

Carte Funciară Nr. 30810 Fulga

A. Partea I. Descrierea imobilului

TEREN Extravilan

Adresa: Jud. Prahova, UAT Fulga

Nr. Crt	Nr. cadastral Nr. topografic	Suprafaţa* (mp)	Observaţii / Referinţe
A1	30810	5.000	Teren neimprejmuit;

B. Partea II. Proprietari şi acte

Înscrieri privitoare la dreptul de proprietate şi alte drepturi reale		Referinţe
131164 / 01/08/2025		
Registrul Cadastral al Imobilelor (UAT Fulga); Act Normativ lg.7/1996 emis de Parlamentul Romaniei;		
B1	Se infiinteaza cartea funciara a imobilului 30810 ca urmare a finalizarii inregistrarii sistematice. Imobilul se gaseste in registrul cadastral al imobilelor sub numarul 8121.	A1
Hotarare Judecatoreasca nr. 1477, din 11/12/2014 emis de TRIBUNALUL PRAHOVA (SENTINTA CIVILA;);		
B2	Intabulare, drept de PROPRIETATE, dobandit prin Hotarare Judecatoreasca, cota actuala 1/1	A1
	1) **DRAGOMIR NICULINA**	

C. Partea III. SARCINI .

Inscrieri privind dezmembrămintele dreptului de proprietate, drepturi reale de garanţie şi sarcini	Referinţe
NU SUNT	

Anexa Nr. 1 La Partea I

Teren

Nr cadastral	Suprafaţa (mp)*	Observaţii / Referinţe
30810	5.000	

* Suprafaţa este determinată in planul de proiecţie Stereo 70.

DETALII LINIARE IMOBIL



Date referitoare la teren

Nr Crt	Categorie folosinţă	Intra vilan	Suprafaţa (mp)	Tarla	Parcelă	Nr. topo	Observaţii / Referinţe
1	arabil	NU	5.000	34	504/357	-	

Lungime Segmente

1) Valorile lungimilor segmentelor sunt obţinute din proiecţie în plan.

Punct început	X / Y	Punct sfârşit	X / Y	Lungime segment (** (m)
1	615.921,607 383.243,775	2	615.917,327 383.240,516	5.38
2	615.917,327 383.240,516	3	616.259,953 382.334,415	968.716
3	616.259,953 382.334,415	4	616.265,014 382.335,608	5.2
4	616.265,014 382.335,608	1	615.921,607 383.243,775	970.925

**** Lungimile segmentelor sunt determinate în planul de proiecţie Stereo 70 şi sunt rotunjite la 1 milimetru.**
***** Distanţa dintre puncte este formată din segmente cumulate ce sunt mai mici decât valoarea 1 milimetru.**

Extrasul de carte funciară generat prin sistemul informatic integrat al ANCPI conține informațiile din cartea funciară active la data generării. Acesta este valabil în condițiile prevăzute de art. 7 din Legea nr. 455/2001, coroborat cu art. 3 din O.U.G. nr. 41/2016, exclusiv în mediul electronic, pentru activități și procese administrative prevăzute de legislația în vigoare. Valabilitatea poate fi extinsă și în forma fizică a documentului, fără semnătură olografă, cu acceptul expres sau procedural al instituției publice ori entității care a solicitat prezentarea acestui extras.
Verificarea corectitudinii și realității informațiilor conținute de document se poate face la adresa **www.ancpi.ro/verificare**, folosind codul de verificare online disponibil în antet. Codul de verificare este valabil 30 de zile calendaristice de la momentul generării documentului.

Data și ora generării,
04/08/2025, 14:00

Acest document se eliberează gratuit pentru proprietarii imobilelor. Pentru alți solicitanți, costul extrasului este de 25 de lei la ghișeu, respectiv 20 de lei dacă este obținut online prin platforma http://epay.ancpi.ro

ANCPI
AGENȚIA NAȚIONALĂ DE CADASTRU ȘI PUBLICITATE IMOBILIARĂ

Oficiul de Cadastru şi Publicitate Imobiliară PRAHOVA
Biroul de Cadastru şi Publicitate Imobiliară Ploiești

PLOIESTI, Str. Unirii nr. 2, Cod postal 100043, Tel: (0244) 51 95 69, Fax: (0244) 59 22 95

Nr.cerere	**131163**
Ziua	**01**
Luna	**08**
Anul	**2025**

Extras de Plan Cadastral de Carte Funciară pentru Imobil număr cadastral 30809 / UAT Fulga

TEREN Extravilan
Adresa: Jud. Prahova, UAT Fulga

Comuna/Oraş/Municipiu: Fulga

Nr. cadastral	Suprafața măsurată	Observaţii / Referinţe
30809	2500	

* Suprafaţa este determinată in planul de proiecţie Stereo 70.

DETALII LINIARE IMOBIL



Incadrare in zonă
scara 1:10000



Date referitoare la teren

Crt	Categoria de folosință	Intra vilan	Suprafaţa (mp)	Tarla	Parcelă	Observaţii / Referinţe
1	arabil	NU	2.500	34	504/358	
	TOTAL:		**2.500**			

Date referitoare la construcţii

Crt	Numar	Destinaţie construcţie	Supraf. (mp)	Situaţie juridică	Observaţii / Referinţe
Imobilul nu are in componență construcții					

Lungime Segmente
1) Valorile lungimilor segmentelor sunt obţinute din proiecţie în plan.

Punct început	X / Y	Punct sfârşit	X / Y	Lungime segment (** (m)
1	616.259,953 382.334,415	2	615.917,327 383.240,516	968.716
2	615.917,327 383.240,516	3	615.915,184 383.238,884	2.694
3	615.915,184 383.238,884	4	616.257,418 382.333,818	967.61
4	616.257,418 382.333,818	1	616.259,953 382.334,415	2.604

**** Lungimile segmentelor sunt determinate în planul de proiecţie Stereo 70 şi sunt rotunjite la 1 milimetru.**
***** Distanţa dintre puncte este formată din segmente cumulate ce sunt mai mici decât valoarea 1 milimetru.**

Certific că informațiile din prezentul extras sunt conforme cu datele din planul cadastral de carte funciară al OCPI PRAHOVA la data: 04-08-2025
Situația prezentată poate face obiectul unor modificări ulterioare, in condițiile Legii cadastrului și publicității imobiliare nr. 7/1996, republicată.

Consilier/Inspector de specialitate,

Ancuța-Elena Constantin

Oficiul de Cadastru şi Publicitate Imobiliară PRAHOVA
Biroul de Cadastru şi Publicitate Imobiliară Ploieşti

Nr. cerere	131163
Ziua	01
Luna	08
Anul	2025

Cod verificare
100192385506

EXTRAS DE CARTE FUNCIARĂ
PENTRU INFORMARE

Carte Funciară Nr. 30809 Fulga

A. Partea I. Descrierea imobilului

TEREN Extravilan

Adresa: Jud. Prahova, UAT Fulga

Nr. Crt	Nr. cadastral Nr. topografic	Suprafaţa* (mp)	Observaţii / Referinţe
A1	30809	2.500	Teren neimprejmuit;

B. Partea II. Proprietari şi acte

Înscrieri privitoare la dreptul de proprietate şi alte drepturi reale		Referinţe
131163 / 01/08/2025		
Registrul Cadastral al Imobilelor (UAT Fulga); Act Normativ lg.7/1996 emis de Parlamentul Romaniei;		
B1	Se infiinteaza cartea funciara a imobilului 30809 ca urmare a finalizarii inregistrarii sistematice. Imobilul se gaseste in registrul cadastral al imobilelor sub numarul 8120.	A1
Act Administrativ nr. 83036, din 26/10/1999 emis de CJSDPAT PRAHOVA (TITLU DE PROPRIETATE;);		
B2	Intabulare, drept de PROPRIETATE, dobandit prin Reconstituire, cota actuala 1/1	A1
	1) **JERCĂLĂU GHERGHINA** 2) **JERCĂLĂU NICOLAE** 3) **JERCĂLĂU GHEORGHE** 4) **JERCĂLĂU ŞTEFANA**	

C. Partea III. SARCINI .

Inscrieri privind dezmembrămintele dreptului de proprietate, drepturi reale de garanţie şi sarcini	Referinţe
NU SUNT	

Anexa Nr. 1 La Partea I

Teren

Nr cadastral	Suprafaţa (mp)*	Observaţii / Referinţe
30809	2.500	

* Suprafaţa este determinată in planul de proiecţie Stereo 70.

DETALII LINIARE IMOBIL



Date referitoare la teren

Nr Crt	Categorie folosinţă	Intra vilan	Suprafaţa (mp)	Tarla	Parcelă	Nr. topo	Observaţii / Referinţe
1	arabil	NU	2.500	34	504/358	-	

Lungime Segmente
1) Valorile lungimilor segmentelor sunt obţinute din proiecţie în plan.

Punct început	X / Y	Punct sfârşit	X / Y	Lungime segment (** (m)
1	616.259,953 382.334,415	2	615.917,327 383.240,516	968.716
2	615.917,327 383.240,516	3	615.915,184 383.238,884	2.694
3	615.915,184 383.238,884	4	616.257,418 382.333,818	967.61
4	616.257,418 382.333,818	1	616.259,953 382.334,415	2.604

**** Lungimile segmentelor sunt determinate în planul de proiecţie Stereo 70 şi sunt rotunjite la 1 milimetru.**
***** Distanţa dintre puncte este formată din segmente cumulate ce sunt mai mici decât valoarea 1 milimetru.**

Extrasul de carte funciară generat prin sistemul informatic integrat al ANCPI conține informațiile din cartea funciară active la data generării. Acesta este valabil în condițiile prevăzute de art. 7 din Legea nr. 455/2001, coroborat cu art. 3 din O.U.G. nr. 41/2016, exclusiv în mediul electronic, pentru activități și procese administrative prevăzute de legislația în vigoare. Valabilitatea poate fi extinsă și în forma fizică a documentului, fără semnătură olografă, cu acceptul expres sau procedural al instituției publice ori entității care a solicitat prezentarea acestui extras.
Verificarea corectitudinii și realității informațiilor conținute de document se poate face la adresa **www.ancpi.ro/verificare**, folosind codul de verificare online disponibil în antet. Codul de verificare este valabil 30 de zile calendaristice de la momentul generării documentului.

Data și ora generării,
04/08/2025, 14:00

Acest document se eliberează gratuit pentru proprietarii imobilelor. Pentru alți solicitanți, costul extrasului este de 25 de lei la ghișeu, respectiv 20 de lei dacă este obținut online prin platforma http://epay.ancpi.ro

ANCPI
AGENȚIA NAȚIONALĂ DE CADASTRU ȘI PUBLICITATE IMOBILIARĂ

Oficiul de Cadastru şi Publicitate Imobiliară PRAHOVA
Biroul de Cadastru şi Publicitate Imobiliară Ploiești

PLOIESTI, Str. Unirii nr. 2, Cod postal 100043, Tel: (0244) 51 95 69, Fax: (0244) 59 22 95

Nr.cerere	**131162**
Ziua	**01**
Luna	**08**
Anul	**2025**

Extras de Plan Cadastral de Carte Funciară pentru Imobil număr cadastral 30808 / UAT Fulga

TEREN Extravilan
Adresa: Jud. Prahova, UAT Fulga

Comuna/Oraş/Municipiu: Fulga

Nr. cadastral	Suprafața măsurată	Observaţii / Referinţe
30808	5000	imobil inscris in CF sporadic 22332;

* Suprafaţa este determinată in planul de proiecţie Stereo 70.

DETALII LINIARE IMOBIL



Incadrare in zonă
scara 1:10000



Date referitoare la teren

Crt	Categoria de folosință	Intra vilan	Suprafaţa (mp)	Tarla	Parcelă	Observaţii / Referinţe
1	arabil	NU	5.000	34	504/359	
	TOTAL:		**5.000**			

Date referitoare la construcţii

Crt	Numar	Destinaţie construcţie	Supraf. (mp)	Situaţie juridică	Observaţii / Referinţe
Imobilul nu are in componență construcții					

Lungime Segmente
1) Valorile lungimilor segmentelor sunt obţinute din proiecţie în plan.

Punct început	X / Y	Punct sfârşit	X / Y	Lungime segment (** (m)
1	616.257,418 382.333,818	2	615.915,184 383.238,884	967.61
2	615.915,184 383.238,884	3	615.911,805 383.236,31	4.248
3	615.911,805 383.236,31	4	615.910,695 383.236,128	1.125
4	615.910,695 383.236,128	5	616.252,34 382.332,622	965.942
5	616.252,34 382.332,622	1	616.257,418 382.333,818	5.217

**** Lungimile segmentelor sunt determinate în planul de proiecţie Stereo 70 şi sunt rotunjite la 1 milimetru.**
***** Distanţa dintre puncte este formată din segmente cumulate ce sunt mai mici decât valoarea 1 milimetru.**

Certific că informațiile din prezentul extras sunt conforme cu datele din planul cadastral de carte funciară al OCPI PRAHOVA la data: 04-08-2025
Situația prezentată poate face obiectul unor modificări ulterioare, in condițiile Legii cadastrului și publicității imobiliare nr. 7/1996, republicată.

Consilier/Inspector de specialitate,

Ancuța-Elena Constantin

Oficiul de Cadastru şi Publicitate Imobiliară PRAHOVA
Biroul de Cadastru şi Publicitate Imobiliară Ploieşti

Nr. cerere	131162
Ziua	01
Luna	08
Anul	2025

Cod verificare
100192385505

EXTRAS DE CARTE FUNCIARĂ
PENTRU INFORMARE

Carte Funciară Nr. 30808 Fulga

A. Partea I. Descrierea imobilului

TEREN Extravilan

Adresa: Jud. Prahova, UAT Fulga

Nr. Crt	Nr. cadastral Nr. topografic	Suprafaţa* (mp)	Observaţii / Referinţe
A1	30808	5.000	Teren neimprejmuit; imobil inscris in CF sporadic 22332;

B. Partea II. Proprietari şi acte

Înscrieri privitoare la dreptul de proprietate şi alte drepturi reale		Referinţe
131162 / 01/08/2025		
Registrul Cadastral al Imobilelor (UAT Fulga); Act Normativ lg.7/1996 emis de Parlamentul Romaniei;		
B1	Se infiinteaza cartea funciara a imobilului 30808 ca urmare a finalizarii inregistrarii sistematice. Imobilul se gaseste in registrul cadastral al imobilelor sub numarul 8119.	A1
Act Notarial nr. 923, din 24/04/2013 emis de NP JALBA NORICA;		
B2	Intabulare, drept de PROPRIETATE, dobandit prin Conventie, cota actuala 1/1	A1
	1) **AFILIU MIHAI** 2) **AFILIU LUCICA**	

C. Partea III. SARCINI .

Inscrieri privind dezmembrămintele dreptului de proprietate, drepturi reale de garanţie şi sarcini	Referinţe
NU SUNT	

Anexa Nr. 1 La Partea I

Teren

Nr cadastral	Suprafaţa (mp)*	Observaţii / Referinţe
30808	5.000	imobil inscris in CF sporadic 22332;

* Suprafaţa este determinată in planul de proiecţie Stereo 70.

DETALII LINIARE IMOBIL



Date referitoare la teren

Nr Crt	Categorie folosinţă	Intra vilan	Suprafaţa (mp)	Tarla	Parcelă	Nr. topo	Observaţii / Referinţe
1	arabil	NU	5.000	34	504/359	-	

Lungime Segmente

1) Valorile lungimilor segmentelor sunt obţinute din proiecţie în plan.

Punct început	X / Y	Punct sfârşit	X / Y	Lungime segment (** (m)
1	616.257,418 382.333,818	2	615.915,184 383.238,884	967.61
2	615.915,184 383.238,884	3	615.911,805 383.236,31	4.248
3	615.911,805 383.236,31	4	615.910,695 383.236,128	1.125
4	615.910,695 383.236,128	5	616.252,34 382.332,622	965.942

Punct început	X / Y	Punct sfârşit	X / Y	Lungime segment (** (m)
5	616.252,34 382.332,622	1	616.257,418 382.333,818	5.217

**** Lungimile segmentelor sunt determinate în planul de proiecţie Stereo 70 şi sunt rotunjite la 1 milimetru.**
***** Distanţa dintre puncte este formată din segmente cumulate ce sunt mai mici decât valoarea 1 milimetru.**

Extrasul de carte funciară generat prin sistemul informatic integrat al ANCPI conține informațiile din cartea funciară active la data generării. Acesta este valabil în condițiile prevăzute de art. 7 din Legea nr. 455/2001, coroborat cu art. 3 din O.U.G. nr. 41/2016, exclusiv în mediul electronic, pentru activități și procese administrative prevăzute de legislația în vigoare. Valabilitatea poate fi extinsă și în forma fizică a documentului, fără semnătură olografă, cu acceptul expres sau procedural al instituției publice ori entității care a solicitat prezentarea acestui extras.
Verificarea corectitudinii și realității informațiilor conținute de document se poate face la adresa **www.ancpi.ro/verificare**, folosind codul de verificare online disponibil în antet. Codul de verificare este valabil 30 de zile calendaristice de la momentul generării documentului.

Data și ora generării,
04/08/2025, 14:00

Acest document se eliberează gratuit pentru proprietarii imobilelor. Pentru alți solicitanți, costul extrasului este de 25 de lei la ghișeu, respectiv 20 de lei dacă este obținut online prin platforma http://epay.ancpi.ro

ANCPI
AGENȚIA NAȚIONALĂ DE CADASTRU ȘI PUBLICITATE IMOBILIARĂ

Oficiul de Cadastru şi Publicitate Imobiliară PRAHOVA
Biroul de Cadastru şi Publicitate Imobiliară Ploiești

PLOIESTI, Str. Unirii nr. 2, Cod postal 100043, Tel: (0244) 51 95 69, Fax: (0244) 59 22 95

Nr.cerere	**131161**
Ziua	**01**
Luna	**08**
Anul	**2025**

Extras de Plan Cadastral de Carte Funciară pentru Imobil număr cadastral 30807 / UAT Fulga

TEREN Extravilan
Adresa: Jud. Prahova, UAT Fulga

Comuna/Oraş/Municipiu: Fulga

Nr. cadastral	Suprafața măsurată	Observaţii / Referinţe
30807	6000	

* Suprafaţa este determinată in planul de proiecţie Stereo 70.

DETALII LINIARE IMOBIL



Incadrare in zonă
scara 1:10000



Date referitoare la teren

Crt	Categoria de folosință	Intra vilan	Suprafaţa (mp)	Tarla	Parcelă	Observaţii / Referinţe
1	arabil	NU	6.000	34	504/360	
	TOTAL:		**6.000**			

Date referitoare la construcţii

Crt	Numar	Destinaţie construcţie	Supraf. (mp)	Situaţie juridică	Observaţii / Referinţe
Imobilul nu are in componență construcții					

Lungime Segmente
1) Valorile lungimilor segmentelor sunt obţinute din proiecţie în plan.

Punct început	X / Y	Punct sfârşit	X / Y	Lungime segment (** (m)
1	616.252,34 382.332,622	2	615.910,695 383.236,128	965.942
2	615.910,695 383.236,128	3	615.904,445 383.235,1	6.334
3	615.904,445 383.235,1	4	616.246,244 382.331,185	966.379
4	616.246,244 382.331,185	1	616.252,34 382.332,622	6.263

**** Lungimile segmentelor sunt determinate în planul de proiecţie Stereo 70 şi sunt rotunjite la 1 milimetru.**
***** Distanţa dintre puncte este formată din segmente cumulate ce sunt mai mici decât valoarea 1 milimetru.**

Certific că informațiile din prezentul extras sunt conforme cu datele din planul cadastral de carte funciară al OCPI PRAHOVA la data: 04-08-2025
Situația prezentată poate face obiectul unor modificări ulterioare, in condițiile Legii cadastrului și publicității imobiliare nr. 7/1996, republicată.

Consilier/Inspector de specialitate,

Ancuța-Elena Constantin

Oficiul de Cadastru şi Publicitate Imobiliară PRAHOVA
Biroul de Cadastru şi Publicitate Imobiliară Ploieşti

Nr. cerere	131161
Ziua	01
Luna	08
Anul	2025

Cod verificare
100192385504

EXTRAS DE CARTE FUNCIARĂ
PENTRU INFORMARE

Carte Funciară Nr. 30807 Fulga

A. Partea I. Descrierea imobilului

TEREN Extravilan

Adresa: Jud. Prahova, UAT Fulga

Nr. Crt	Nr. cadastral Nr. topografic	Suprafaţa* (mp)	Observaţii / Referinţe
A1	30807	6.000	Teren neimprejmuit;

B. Partea II. Proprietari şi acte

Înscrieri privitoare la dreptul de proprietate şi alte drepturi reale		Referinţe
131161 / 01/08/2025		
Registrul Cadastral al Imobilelor (UAT Fulga); Act Normativ lg.7/1996 emis de Parlamentul Romaniei;		
B1	Se infiinteaza cartea funciara a imobilului 30807 ca urmare a finalizarii inregistrarii sistematice. Imobilul se gaseste in registrul cadastral al imobilelor sub numarul 8118.	A1
Act Notarial nr. 137, din 16/10/2001 emis de BNP MARIA CALIN (CERTIFICAT DE MOSTENITOR;);		
B2	Intabulare, drept de PROPRIETATE, dobandit prin Succesiune, cota actuala 1/2	A1
	1) **TUTU GHEORGHE**	
B3	Intabulare, drept de PROPRIETATE, dobandit prin Succesiune, cota actuala 1/2	A1
	1) **TUTU GRIGORE**	

C. Partea III. SARCINI .

Inscrieri privind dezmembrămintele dreptului de proprietate, drepturi reale de garanţie şi sarcini	Referinţe
NU SUNT	

Anexa Nr. 1 La Partea I

Teren

Nr cadastral	Suprafaţa (mp)*	Observaţii / Referinţe
30807	6.000	

* Suprafaţa este determinată in planul de proiecţie Stereo 70.

DETALII LINIARE IMOBIL



Date referitoare la teren

Nr Crt	Categorie folosinţă	Intra vilan	Suprafaţa (mp)	Tarla	Parcelă	Nr. topo	Observaţii / Referinţe
1	arabil	NU	6.000	34	504/360	-	

Lungime Segmente

1) Valorile lungimilor segmentelor sunt obţinute din proiecţie în plan.

Punct început	X / Y	Punct sfârşit	X / Y	Lungime segment (** (m)
1	616.252,34 382.332,622	2	615.910,695 383.236,128	965.942
2	615.910,695 383.236,128	3	615.904,445 383.235,1	6.334
3	615.904,445 383.235,1	4	616.246,244 382.331,185	966.379
4	616.246,244 382.331,185	1	616.252,34 382.332,622	6.263

**** Lungimile segmentelor sunt determinate în planul de proiecţie Stereo 70 şi sunt rotunjite la 1 milimetru.**
***** Distanţa dintre puncte este formată din segmente cumulate ce sunt mai mici decât valoarea 1 milimetru.**

Extrasul de carte funciară generat prin sistemul informatic integrat al ANCPI conține informațiile din cartea funciară active la data generării. Acesta este valabil în condițiile prevăzute de art. 7 din Legea nr. 455/2001, coroborat cu art. 3 din O.U.G. nr. 41/2016, exclusiv în mediul electronic, pentru activități și procese administrative prevăzute de legislația în vigoare. Valabilitatea poate fi extinsă și în forma fizică a documentului, fără semnătură olografă, cu acceptul expres sau procedural al instituției publice ori entității care a solicitat prezentarea acestui extras.
Verificarea corectitudinii și realității informațiilor conținute de document se poate face la adresa **www.ancpi.ro/verificare**, folosind codul de verificare online disponibil în antet. Codul de verificare este valabil 30 de zile calendaristice de la momentul generării documentului.

Data și ora generării,
04/08/2025, 14:00

Acest document se eliberează gratuit pentru proprietarii imobilelor. Pentru alți solicitanți, costul extrasului este de 25 de lei la ghișeu, respectiv 20 de lei dacă este obținut online prin platforma http://epay.ancpi.ro

ANCPI
AGENȚIA NAȚIONALĂ DE CADASTRU ȘI PUBLICITATE IMOBILIARĂ

Oficiul de Cadastru şi Publicitate Imobiliară PRAHOVA
Biroul de Cadastru şi Publicitate Imobiliară Ploiești

PLOIESTI, Str. Unirii nr. 2, Cod postal 100043, Tel: (0244) 51 95 69, Fax: (0244) 59 22 95

Nr.cerere	**131160**
Ziua	**01**
Luna	**08**
Anul	**2025**

Extras de Plan Cadastral de Carte Funciară pentru Imobil număr cadastral 30806 / UAT Fulga

TEREN Extravilan
Adresa: Jud. Prahova, UAT Fulga

Comuna/Oraş/Municipiu: Fulga

Nr. cadastral	Suprafața măsurată	Observaţii / Referinţe
30806	2000	

* Suprafaţa este determinată in planul de proiecţie Stereo 70.

DETALII LINIARE IMOBIL



Incadrare in zonă
scara 1:10000



Date referitoare la teren

Crt	Categoria de folosință	Intra vilan	Suprafaţa (mp)	Tarla	Parcelă	Observaţii / Referinţe
1	arabil	NU	2.000	34	504/360/1	
	TOTAL:		**2.000**			

Date referitoare la construcţii

Crt	Numar	Destinaţie construcţie	Supraf. (mp)	Situaţie juridică	Observaţii / Referinţe
Imobilul nu are in componență construcții					

Lungime Segmente
1) Valorile lungimilor segmentelor sunt obţinute din proiecţie în plan.

Punct început	X / Y	Punct sfârşit	X / Y	Lungime segment (** (m)
1	616.246,244 382.331,185	2	615.904,445 383.235,1	966.379
2	615.904,445 383.235,1	3	615.902,362 383.234,757	2.111
3	615.902,362 383.234,757	4	616.244,213 382.330,706	966.525
4	616.244,213 382.330,706	1	616.246,244 382.331,185	2.087

**** Lungimile segmentelor sunt determinate în planul de proiecţie Stereo 70 şi sunt rotunjite la 1 milimetru.**
***** Distanţa dintre puncte este formată din segmente cumulate ce sunt mai mici decât valoarea 1 milimetru.**

Certific că informațiile din prezentul extras sunt conforme cu datele din planul cadastral de carte funciară al OCPI PRAHOVA la data: 04-08-2025
Situația prezentată poate face obiectul unor modificări ulterioare, in condițiile Legii cadastrului și publicității imobiliare nr. 7/1996, republicată.

Consilier/Inspector de specialitate,

Ancuța-Elena Constantin

Oficiul de Cadastru şi Publicitate Imobiliară PRAHOVA
Biroul de Cadastru şi Publicitate Imobiliară Ploieşti

Nr. cerere	131160
Ziua	01
Luna	08
Anul	2025

Cod verificare
100192385503

EXTRAS DE CARTE FUNCIARĂ
PENTRU INFORMARE

Carte Funciară Nr. 30806 Fulga

A. Partea I. Descrierea imobilului

TEREN Extravilan

Adresa: Jud. Prahova, UAT Fulga

Nr. Crt	Nr. cadastral Nr. topografic	Suprafaţa* (mp)	Observaţii / Referinţe
A1	30806	2.000	Teren neimprejmuit;

B. Partea II. Proprietari şi acte

Înscrieri privitoare la dreptul de proprietate şi alte drepturi reale		Referinţe
131160 / 01/08/2025		
Registrul Cadastral al Imobilelor (UAT Fulga); Act Normativ lg.7/1996 emis de Parlamentul Romaniei;		
B1	Se infiinteaza cartea funciara a imobilului 30806 ca urmare a finalizarii inregistrarii sistematice. Imobilul se gaseste in registrul cadastral al imobilelor sub numarul 8117.	A1
Act Administrativ nr. 85652, din 28/03/2000 emis de CJSDPAT PRAHOVA (TITLU DE PROPRIETATE;);		
B2	Intabulare, drept de PROPRIETATE, dobandit prin Reconstituire, cota actuala 1/1	A1
	1) **SIMION MUGUR** 2) **APOSTOL IANCU** 3) **APOSTOL MARIN** 4) **APOSTOL PETRE** 5) **APOSTOL CONSTANTIN** 6) **PARASCHIV MARIA** 7) **NICOLAE VASILE** 8) **TAPU VOICA** 9) **RĂDUCEA STEFANA** 10) **IONITĂ AURICA** 11) **APOSTOL ALEXANDRU** 12) **MIHALCEA TUDOR** 13) **STOIAN MARIA** 14) **NICOLAE ION**	

C. Partea III. SARCINI .

Inscrieri privind dezmembrămintele dreptului de proprietate, drepturi reale de garanţie şi sarcini	Referinţe
NU SUNT	

Anexa Nr. 1 La Partea I

Teren

Nr cadastral	Suprafaţa (mp)*	Observaţii / Referinţe
30806	2.000	

* Suprafaţa este determinată in planul de proiecţie Stereo 70.

DETALII LINIARE IMOBIL



Date referitoare la teren

Nr Crt	Categorie folosinţă	Intra vilan	Suprafaţa (mp)	Tarla	Parcelă	Nr. topo	Observaţii / Referinţe
1	arabil	NU	2.000	34	504/360/1	-	

Lungime Segmente
1) Valorile lungimilor segmentelor sunt obţinute din proiecţie în plan.

Punct început	X / Y	Punct sfârşit	X / Y	Lungime segment (** (m)
1	616.246,244 382.331,185	2	615.904,445 383.235,1	966.379
2	615.904,445 383.235,1	3	615.902,362 383.234,757	2.111
3	615.902,362 383.234,757	4	616.244,213 382.330,706	966.525
4	616.244,213 382.330,706	1	616.246,244 382.331,185	2.087

**** Lungimile segmentelor sunt determinate în planul de proiecţie Stereo 70 şi sunt rotunjite la 1 milimetru.**
***** Distanţa dintre puncte este formată din segmente cumulate ce sunt mai mici decât valoarea 1 milimetru.**

Extrasul de carte funciară generat prin sistemul informatic integrat al ANCPI conține informațiile din cartea funciară active la data generării. Acesta este valabil în condițiile prevăzute de art. 7 din Legea nr. 455/2001, coroborat cu art. 3 din O.U.G. nr. 41/2016, exclusiv în mediul electronic, pentru activități și procese administrative prevăzute de legislația în vigoare. Valabilitatea poate fi extinsă și în forma fizică a documentului, fără semnătură olografă, cu acceptul expres sau procedural al instituției publice ori entității care a solicitat prezentarea acestui extras.
Verificarea corectitudinii și realității informațiilor conținute de document se poate face la adresa **www.ancpi.ro/verificare**, folosind codul de verificare online disponibil în antet. Codul de verificare este valabil 30 de zile calendaristice de la momentul generării documentului.

Data și ora generării,
04/08/2025, 14:00

Acest document se eliberează gratuit pentru proprietarii imobilelor. Pentru alți solicitanți, costul extrasului este de 25 de lei la ghișeu, respectiv 20 de lei dacă este obținut online prin platforma http://epay.ancpi.ro

ANCPI
AGENȚIA NAȚIONALĂ DE CADASTRU ȘI PUBLICITATE IMOBILIARĂ

Oficiul de Cadastru şi Publicitate Imobiliară PRAHOVA
Biroul de Cadastru şi Publicitate Imobiliară Ploiești

PLOIESTI, Str. Unirii nr. 2, Cod postal 100043, Tel: (0244) 51 95 69, Fax: (0244) 59 22 95

Nr.cerere	**131159**
Ziua	**01**
Luna	**08**
Anul	**2025**

Extras de Plan Cadastral de Carte Funciară pentru Imobil număr cadastral 30805 / UAT Fulga

TEREN Extravilan
Adresa: Jud. Prahova, UAT Fulga

Comuna/Oraş/Municipiu: Fulga

Nr. cadastral	Suprafața măsurată	Observaţii / Referinţe
30805	1000	

* Suprafaţa este determinată in planul de proiecţie Stereo 70.

DETALII LINIARE IMOBIL



Incadrare in zonă
scara 1:10000



Date referitoare la teren

Crt	Categoria de folosință	Intra vilan	Suprafaţa (mp)	Tarla	Parcelă	Observaţii / Referinţe
1	arabil	NU	1.000	34	504/361	
	TOTAL:		**1.000**			

Date referitoare la construcţii

Crt	Numar	Destinaţie construcţie	Supraf. (mp)	Situaţie juridică	Observaţii / Referinţe
Imobilul nu are in componență construcții					

Lungime Segmente
1) Valorile lungimilor segmentelor sunt obţinute din proiecţie în plan.

Punct început	X / Y	Punct sfârşit	X / Y	Lungime segment (** (m)
1	615.900,279 383.234,415	2	615.899,238 383.234,243	1.055
2	615.899,238 383.234,243	3	616.241,166 382.329,989	966.742
3	616.241,166 382.329,989	4	616.242,182 382.330,228	1.044
4	616.242,182 382.330,228	1	615.900,279 383.234,415	966.67

**** Lungimile segmentelor sunt determinate în planul de proiecţie Stereo 70 şi sunt rotunjite la 1 milimetru.**
***** Distanţa dintre puncte este formată din segmente cumulate ce sunt mai mici decât valoarea 1 milimetru.**

Certific că informațiile din prezentul extras sunt conforme cu datele din planul cadastral de carte funciară al OCPI PRAHOVA la data: 04-08-2025
Situația prezentată poate face obiectul unor modificări ulterioare, in condițiile Legii cadastrului și publicității imobiliare nr. 7/1996, republicată.

Consilier/Inspector de specialitate,

Ancuța-Elena Constantin

Oficiul de Cadastru şi Publicitate Imobiliară PRAHOVA
Biroul de Cadastru şi Publicitate Imobiliară Ploieşti

Nr. cerere	131159
Ziua	01
Luna	08
Anul	2025

Cod verificare
100192385502

EXTRAS DE CARTE FUNCIARĂ
PENTRU INFORMARE

Carte Funciară Nr. 30805 Fulga

A. Partea I. Descrierea imobilului

TEREN Extravilan

Adresa: Jud. Prahova, UAT Fulga

Nr. Crt	Nr. cadastral Nr. topografic	Suprafaţa* (mp)	Observaţii / Referinţe
A1	30805	1.000	Teren neimprejmuit;

B. Partea II. Proprietari şi acte

Înscrieri privitoare la dreptul de proprietate şi alte drepturi reale		Referinţe
131159 / 01/08/2025		
Registrul Cadastral al Imobilelor (UAT Fulga); Act Normativ lg.7/1996 emis de Parlamentul Romaniei;		
B1	Se infiinteaza cartea funciara a imobilului 30805 ca urmare a finalizarii inregistrarii sistematice. Imobilul se gaseste in registrul cadastral al imobilelor sub numarul 8116.	A1
Act Administrativ nr. 79532, din 27/01/1999 emis de CJSDPAT PRAHOVA (TITLU DE PROPRIETATE;);		
B2	Intabulare, drept de PROPRIETATE, dobandit prin Reconstituire, cota actuala 2/3	A1
	1) **TUŢU ELENA** 2) **AVRAM GHEORGHE**	
Act Notarial nr. 307, din 17/11/2009 emis de BNP IRINA DANILESCU (CERTIFICAT DE MOSTENITOR;);		
B3	Intabulare, drept de PROPRIETATE, dobandit prin Succesiune, cota actuala 1/4	A1
	1) **COMAN AURELIA**	
Act Notarial nr. 66, din 31/03/2016 emis de BNP ALEXANDRU SULEA (CERTIFICAT DE MOSTENITOR;);		
B4	Intabulare, drept de PROPRIETATE, dobandit prin Succesiune, cota actuala 1/12	A1
	1) **COMAN AURELIA**	

C. Partea III. SARCINI .

Inscrieri privind dezmembrămintele dreptului de proprietate, drepturi reale de garanţie şi sarcini	Referinţe
NU SUNT	

Anexa Nr. 1 La Partea I

Teren

Nr cadastral	Suprafaţa (mp)*	Observaţii / Referinţe
30805	1.000	

* Suprafaţa este determinată in planul de proiecţie Stereo 70.

DETALII LINIARE IMOBIL



Date referitoare la teren

Nr Crt	Categorie folosinţă	Intra vilan	Suprafaţa (mp)	Tarla	Parcelă	Nr. topo	Observaţii / Referinţe
1	arabil	NU	1.000	34	504/361	-	

Lungime Segmente
1) Valorile lungimilor segmentelor sunt obţinute din proiecţie în plan.

Punct început	X / Y	Punct sfârşit	X / Y	Lungime segment (** (m)
1	615.900,279 383.234,415	2	615.899,238 383.234,243	1.055
2	615.899,238 383.234,243	3	616.241,166 382.329,989	966.742
3	616.241,166 382.329,989	4	616.242,182 382.330,228	1.044
4	616.242,182 382.330,228	1	615.900,279 383.234,415	966.67

**** Lungimile segmentelor sunt determinate în planul de proiecţie Stereo 70 şi sunt rotunjite la 1 milimetru.**
***** Distanţa dintre puncte este formată din segmente cumulate ce sunt mai mici decât valoarea 1 milimetru.**

Extrasul de carte funciară generat prin sistemul informatic integrat al ANCPI conține informațiile din cartea funciară active la data generării. Acesta este valabil în condițiile prevăzute de art. 7 din Legea nr. 455/2001, coroborat cu art. 3 din O.U.G. nr. 41/2016, exclusiv în mediul electronic, pentru activități și procese administrative prevăzute de legislația în vigoare. Valabilitatea poate fi extinsă și în forma fizică a documentului, fără semnătură olografă, cu acceptul expres sau procedural al instituției publice ori entității care a solicitat prezentarea acestui extras.
Verificarea corectitudinii și realității informațiilor conținute de document se poate face la adresa **www.ancpi.ro/verificare**, folosind codul de verificare online disponibil în antet. Codul de verificare este valabil 30 de zile calendaristice de la momentul generării documentului.

Data și ora generării,
04/08/2025, 14:01

Acest document se eliberează gratuit pentru proprietarii imobilelor. Pentru alți solicitanți, costul extrasului este de 25 de lei la ghișeu, respectiv 20 de lei dacă este obținut online prin platforma http://epay.ancpi.ro

Oficiul de Cadastru şi Publicitate Imobiliară PRAHOVA
Biroul de Cadastru şi Publicitate Imobiliară Ploieşti

PLOIESTI, Str. Unirii nr. 2, Cod postal 100043, Tel: (0244) 51 95 69, Fax: (0244) 59 22 95

Nr.cerere	**131158**
Ziua	**01**
Luna	**08**
Anul	**2025**

Extras de Plan Cadastral de Carte Funciară pentru Imobil număr cadastral 30804 / UAT Fulga

TEREN Extravilan
Adresa: Jud. Prahova, UAT Fulga

Comuna/Oraş/Municipiu: Fulga

Nr. cadastral	Suprafaţa măsurată	Observaţii / Referinţe
30804	2000	

* Suprafaţa este determinată in planul de proiecţie Stereo 70.

DETALII LINIARE IMOBIL



Incadrare in zonă
scara 1:10000



Date referitoare la teren

Crt	Categoria de folosință	Intra vilan	Suprafaţa (mp)	Tarla	Parcelă	Observaţii / Referinţe
1	arabil	NU	2.000	34	504/360/1	
	TOTAL:		**2.000**			

Date referitoare la construcţii

Crt	Numar	Destinaţie construcţie	Supraf. (mp)	Situaţie juridică	Observaţii / Referinţe
Imobilul nu are in componență construcții					

Lungime Segmente
1) Valorile lungimilor segmentelor sunt obţinute din proiecţie în plan.

Punct început	X / Y	Punct sfârşit	X / Y	Lungime segment (** (m)
1	616.244,213 382.330,706	2	615.902,362 383.234,757	966.525
2	615.902,362 383.234,757	3	615.900,279 383.234,415	2.111
3	615.900,279 383.234,415	4	616.242,182 382.330,228	966.67
4	616.242,182 382.330,228	1	616.244,213 382.330,706	2.086

**** Lungimile segmentelor sunt determinate în planul de proiecţie Stereo 70 şi sunt rotunjite la 1 milimetru.**
***** Distanţa dintre puncte este formată din segmente cumulate ce sunt mai mici decât valoarea 1 milimetru.**

Certific că informațiile din prezentul extras sunt conforme cu datele din planul cadastral de carte funciară al OCPI PRAHOVA la data: 04-08-2025
Situația prezentată poate face obiectul unor modificări ulterioare, in condițiile Legii cadastrului și publicității imobiliare nr. 7/1996, republicată.

Consilier/Inspector de specialitate,

Ancuța-Elena Constantin

Oficiul de Cadastru şi Publicitate Imobiliară PRAHOVA
Biroul de Cadastru şi Publicitate Imobiliară Ploieşti

Nr. cerere	131158
Ziua	01
Luna	08
Anul	2025

Cod verificare
100192385501

EXTRAS DE CARTE FUNCIARĂ
PENTRU INFORMARE

Carte Funciară Nr. 30804 Fulga

A. Partea I. Descrierea imobilului

TEREN Extravilan

Adresa: Jud. Prahova, UAT Fulga

Nr. Crt	Nr. cadastral Nr. topografic	Suprafaţa* (mp)	Observaţii / Referinţe
A1	30804	2.000	Teren neimprejmuit;

B. Partea II. Proprietari şi acte

Înscrieri privitoare la dreptul de proprietate şi alte drepturi reale		Referinţe
131158 / 01/08/2025		
Registrul Cadastral al Imobilelor (UAT Fulga); Act Normativ lg.7/1996 emis de Parlamentul Romaniei;		
B1	Se infiinteaza cartea funciara a imobilului 30804 ca urmare a finalizarii inregistrarii sistematice. Imobilul se gaseste in registrul cadastral al imobilelor sub numarul 8115.	A1
Hotarare Judecatoreasca nr. 1267, din 23/10/2007 emis de JUDECATORIA MIZIL, JUDETUL PRAHOVA (SENTINTA CIVILA;);		
B2	Intabulare, drept de PROPRIETATE, dobandit prin Hotarare Judecatoreasca, cota actuala 1/1	A1
	1) **MATACHE ECATERINA**	

C. Partea III. SARCINI .

Inscrieri privind dezmembrămintele dreptului de proprietate, drepturi reale de garanţie şi sarcini	Referinţe
NU SUNT	

Anexa Nr. 1 La Partea I

Teren

Nr cadastral	Suprafaţa (mp)*	Observaţii / Referinţe
30804	2.000	

* Suprafaţa este determinată in planul de proiecţie Stereo 70.

DETALII LINIARE IMOBIL



Date referitoare la teren

Nr Crt	Categorie folosinţă	Intra vilan	Suprafaţa (mp)	Tarla	Parcelă	Nr. topo	Observaţii / Referinţe
1	arabil	NU	2.000	34	504/360/1	-	

Lungime Segmente

1) Valorile lungimilor segmentelor sunt obţinute din proiecţie în plan.

Punct început	X / Y	Punct sfârşit	X / Y	Lungime segment (** (m)
1	616.244,213 382.330,706	2	615.902,362 383.234,757	966.525
2	615.902,362 383.234,757	3	615.900,279 383.234,415	2.111
3	615.900,279 383.234,415	4	616.242,182 382.330,228	966.67
4	616.242,182 382.330,228	1	616.244,213 382.330,706	2.086

**** Lungimile segmentelor sunt determinate în planul de proiecţie Stereo 70 şi sunt rotunjite la 1 milimetru.**
***** Distanţa dintre puncte este formată din segmente cumulate ce sunt mai mici decât valoarea 1 milimetru.**

Extrasul de carte funciară generat prin sistemul informatic integrat al ANCPI conține informațiile din cartea funciară active la data generării. Acesta este valabil în condițiile prevăzute de art. 7 din Legea nr. 455/2001, coroborat cu art. 3 din O.U.G. nr. 41/2016, exclusiv în mediul electronic, pentru activități și procese administrative prevăzute de legislația în vigoare. Valabilitatea poate fi extinsă și în forma fizică a documentului, fără semnătură olografă, cu acceptul expres sau procedural al instituției publice ori entității care a solicitat prezentarea acestui extras.
Verificarea corectitudinii și realității informațiilor conținute de document se poate face la adresa **www.ancpi.ro/verificare**, folosind codul de verificare online disponibil în antet. Codul de verificare este valabil 30 de zile calendaristice de la momentul generării documentului.

Data și ora generării,
04/08/2025, 14:01

Acest document se eliberează gratuit pentru proprietarii imobilelor. Pentru alți solicitanți, costul extrasului este de 25 de lei la ghișeu, respectiv 20 de lei dacă este obținut online prin platforma http://epay.ancpi.ro

Oficiul de Cadastru şi Publicitate Imobiliară PRAHOVA
Biroul de Cadastru şi Publicitate Imobiliară Ploieşti

PLOIESTI, Str. Unirii nr. 2, Cod postal 100043, Tel: (0244) 51 95 69, Fax: (0244) 59 22 95

Nr.cerere	**131157**
Ziua	**01**
Luna	**08**
Anul	**2025**

Extras de Plan Cadastral de Carte Funciară pentru Imobil număr cadastral 30803 / UAT Fulga

TEREN Extravilan
Adresa: Jud. Prahova, UAT Fulga

Comuna/Oraş/Municipiu: Fulga

Nr. cadastral	Suprafaţa măsurată	Observaţii / Referinţe
30803	5000	imobil inscris in CF sporadic 20022;

* Suprafaţa este determinată in planul de proiecţie Stereo 70.

DETALII LINIARE IMOBIL



Incadrare in zonă
scara 1:10000



Date referitoare la teren

Crt	Categoria de folosință	Intra vilan	Suprafaţa (mp)	Tarla	Parcelă	Observaţii / Referinţe
1	arabil	NU	5.000	34	504/362	
	TOTAL:		**5.000**			

Date referitoare la construcţii

Crt	Numar	Destinaţie construcţie	Supraf. (mp)	Situaţie juridică	Observaţii / Referinţe
Imobilul nu are in componență construcții					

Lungime Segmente
1) Valorile lungimilor segmentelor sunt obţinute din proiecţie în plan.

Punct început	X / Y	Punct sfârşit	X / Y	Lungime segment (** (m)
1	615.899,238 383.234,243	2	615.894,034 383.233,387	5.274
2	615.894,034 383.233,387	3	616.236,09 382.328,793	967.105
3	616.236,09 382.328,793	4	616.241,166 382.329,989	5.215
4	616.241,166 382.329,989	1	615.899,238 383.234,243	966.742

**** Lungimile segmentelor sunt determinate în planul de proiecţie Stereo 70 şi sunt rotunjite la 1 milimetru.**
***** Distanţa dintre puncte este formată din segmente cumulate ce sunt mai mici decât valoarea 1 milimetru.**

Certific că informațiile din prezentul extras sunt conforme cu datele din planul cadastral de carte funciară al OCPI PRAHOVA la data: 04-08-2025
Situația prezentată poate face obiectul unor modificări ulterioare, in condițiile Legii cadastrului și publicității imobiliare nr. 7/1996, republicată.

Consilier/Inspector de specialitate,

Ancuța-Elena Constantin

Oficiul de Cadastru şi Publicitate Imobiliară PRAHOVA
Biroul de Cadastru şi Publicitate Imobiliară Ploieşti

Nr. cerere	131157
Ziua	01
Luna	08
Anul	2025

Cod verificare
100192385498

EXTRAS DE CARTE FUNCIARĂ
PENTRU INFORMARE

Carte Funciară Nr. 30803 Fulga

A. Partea I. Descrierea imobilului

TEREN Extravilan

Adresa: Jud. Prahova, UAT Fulga

Nr. Crt	Nr. cadastral Nr. topografic	Suprafaţa* (mp)	Observaţii / Referinţe
A1	30803	5.000	Teren neimprejmuit; imobil inscris in CF sporadic 20022;

B. Partea II. Proprietari şi acte

Înscrieri privitoare la dreptul de proprietate şi alte drepturi reale		Referinţe
131157 / 01/08/2025		
Registrul Cadastral al Imobilelor (UAT Fulga); Act Normativ lg.7/1996 emis de Parlamentul Romaniei;		
B1	Se infiinteaza cartea funciara a imobilului 30803 ca urmare a finalizarii inregistrarii sistematice. Imobilul se gaseste in registrul cadastral al imobilelor sub numarul 8114.	A1
Contract De Vanzare-Cumparare nr. 455, din 22/01/2007 emis de NP IVAN CONSTANTIN;		
B2	Intabulare, drept de PROPRIETATEcumparare ca bun comun, dobandit prin Conventie, cota actuala 1/1	A1
	1) **SERBANESCU MARINELA** 2) **SERBANESCU NICOLAE VALENTIN**	

C. Partea III. SARCINI .

Inscrieri privind dezmembrămintele dreptului de proprietate, drepturi reale de garanţie şi sarcini	Referinţe
NU SUNT	

Anexa Nr. 1 La Partea I

Teren

Nr cadastral	Suprafaţa (mp)*	Observaţii / Referinţe
30803	5.000	imobil inscris in CF sporadic 20022;

* Suprafaţa este determinată in planul de proiecţie Stereo 70.

DETALII LINIARE IMOBIL



Date referitoare la teren

Nr Crt	Categorie folosinţă	Intra vilan	Suprafaţa (mp)	Tarla	Parcelă	Nr. topo	Observaţii / Referinţe
1	arabil	NU	5.000	34	504/362	-	

Lungime Segmente
1) Valorile lungimilor segmentelor sunt obţinute din proiecţie în plan.

Punct început	X / Y	Punct sfârşit	X / Y	Lungime segment (** (m)
1	615.899,238 383.234,243	2	615.894,034 383.233,387	5.274
2	615.894,034 383.233,387	3	616.236,09 382.328,793	967.105
3	616.236,09 382.328,793	4	616.241,166 382.329,989	5.215
4	616.241,166 382.329,989	1	615.899,238 383.234,243	966.742

**** Lungimile segmentelor sunt determinate în planul de proiecţie Stereo 70 şi sunt rotunjite la 1 milimetru.**
***** Distanţa dintre puncte este formată din segmente cumulate ce sunt mai mici decât valoarea 1 milimetru.**

Extrasul de carte funciară generat prin sistemul informatic integrat al ANCPI conține informațiile din cartea funciară active la data generării. Acesta este valabil în condițiile prevăzute de art. 7 din Legea nr. 455/2001, coroborat cu art. 3 din O.U.G. nr. 41/2016, exclusiv în mediul electronic, pentru activități și procese administrative prevăzute de legislația în vigoare. Valabilitatea poate fi extinsă și în forma fizică a documentului, fără semnătură olografă, cu acceptul expres sau procedural al instituției publice ori entității care a solicitat prezentarea acestui extras.
Verificarea corectitudinii și realității informațiilor conținute de document se poate face la adresa **www.ancpi.ro/verificare**, folosind codul de verificare online disponibil în antet. Codul de verificare este valabil 30 de zile calendaristice de la momentul generării documentului.

Data și ora generării,
04/08/2025, 14:01

Acest document se eliberează gratuit pentru proprietarii imobilelor. Pentru alți solicitanți, costul extrasului este de 25 de lei la ghișeu, respectiv 20 de lei dacă este obținut online prin platforma http://epay.ancpi.ro

ANCPI
AGENȚIA NAȚIONALĂ DE CADASTRU ȘI PUBLICITATE IMOBILIARĂ

Oficiul de Cadastru şi Publicitate Imobiliară PRAHOVA
Biroul de Cadastru şi Publicitate Imobiliară Ploiești

PLOIESTI, Str. Unirii nr. 2, Cod postal 100043, Tel: (0244) 51 95 69, Fax: (0244) 59 22 95

Nr.cerere	**131156**
Ziua	**01**
Luna	**08**
Anul	**2025**

Extras de Plan Cadastral de Carte Funciară pentru Imobil număr cadastral 30802 / UAT Fulga

TEREN Extravilan
Adresa: Jud. Prahova, UAT Fulga

Comuna/Oraş/Municipiu: Fulga

Nr. cadastral	Suprafața măsurată	Observaţii / Referinţe
30802	2500	

* Suprafaţa este determinată in planul de proiecţie Stereo 70.

DETALII LINIARE IMOBIL



Incadrare in zonă
scara 1:10000



Date referitoare la teren

Crt	Categoria de folosință	Intra vilan	Suprafaţa (mp)	Tarla	Parcelă	Observaţii / Referinţe
1	arabil	NU	2.500	34	504/363	
	TOTAL:		**2.500**			

Date referitoare la construcţii

Crt	Numar	Destinaţie construcţie	Supraf. (mp)	Situaţie juridică	Observaţii / Referinţe
Imobilul nu are in componență construcții					

Lungime Segmente
1) Valorile lungimilor segmentelor sunt obţinute din proiecţie în plan.

Punct început	X / Y	Punct sfârşit	X / Y	Lungime segment (** (m)
1	616.236,09 382.328,793	2	615.894,034 383.233,387	967.105
2	615.894,034 383.233,387	3	615.891,432 383.232,959	2.637
3	615.891,432 383.232,959	4	616.233,553 382.328,195	967.287
4	616.233,553 382.328,195	1	616.236,09 382.328,793	2.607

**** Lungimile segmentelor sunt determinate în planul de proiecţie Stereo 70 şi sunt rotunjite la 1 milimetru.**
***** Distanţa dintre puncte este formată din segmente cumulate ce sunt mai mici decât valoarea 1 milimetru.**

Certific că informațiile din prezentul extras sunt conforme cu datele din planul cadastral de carte funciară al OCPI PRAHOVA la data: 04-08-2025
Situația prezentată poate face obiectul unor modificări ulterioare, in condițiile Legii cadastrului și publicității imobiliare nr. 7/1996, republicată.

Consilier/Inspector de specialitate,

Ancuța-Elena Constantin

Oficiul de Cadastru şi Publicitate Imobiliară PRAHOVA
Biroul de Cadastru şi Publicitate Imobiliară Ploieşti

Nr. cerere	131156
Ziua	01
Luna	08
Anul	2025

Cod verificare
100192385497

EXTRAS DE CARTE FUNCIARĂ
PENTRU INFORMARE

Carte Funciară Nr. 30802 Fulga

A. Partea I. Descrierea imobilului

TEREN Extravilan

Adresa: Jud. Prahova, UAT Fulga

Nr. Crt	Nr. cadastral Nr. topografic	Suprafaţa* (mp)	Observaţii / Referinţe
A1	30802	2.500	Teren neimprejmuit;

B. Partea II. Proprietari şi acte

Înscrieri privitoare la dreptul de proprietate şi alte drepturi reale		Referinţe
131156 / 01/08/2025		
Registrul Cadastral al Imobilelor (UAT Fulga); Act Normativ lg.7/1996 emis de Parlamentul Romaniei;		
B1	Se infiinteaza cartea funciara a imobilului 30802 ca urmare a finalizarii inregistrarii sistematice. Imobilul se gaseste in registrul cadastral al imobilelor sub numarul 8113.	A1
Hotarare Judecatoreasca nr. 1510, din 06/10/2020 emis de JUDECATORIA MIZIL, JUDETUL PRAHOVA (SENTINTA CIVILA;);		
B2	Intabulare, drept de PROPRIETATE, dobandit prin Hotarare Judecatoreasca, cota actuala 1/1	A1
	1) **PUFULETE NICULINA-NICOLETA**	

C. Partea III. SARCINI .

Inscrieri privind dezmembrămintele dreptului de proprietate, drepturi reale de garanţie şi sarcini	Referinţe
NU SUNT	

Anexa Nr. 1 La Partea I

Teren

Nr cadastral	Suprafaţa (mp)*	Observaţii / Referinţe
30802	2.500	

* Suprafaţa este determinată in planul de proiecţie Stereo 70.

DETALII LINIARE IMOBIL



Date referitoare la teren

Nr Crt	Categorie folosinţă	Intra vilan	Suprafaţa (mp)	Tarla	Parcelă	Nr. topo	Observaţii / Referinţe
1	arabil	NU	2.500	34	504/363	-	

Lungime Segmente
1) Valorile lungimilor segmentelor sunt obţinute din proiecţie în plan.

Punct început	X / Y	Punct sfârşit	X / Y	Lungime segment (** (m)
1	616.236,09 382.328,793	2	615.894,034 383.233,387	967.105
2	615.894,034 383.233,387	3	615.891,432 383.232,959	2.637
3	615.891,432 383.232,959	4	616.233,553 382.328,195	967.287
4	616.233,553 382.328,195	1	616.236,09 382.328,793	2.607

**** Lungimile segmentelor sunt determinate în planul de proiecţie Stereo 70 şi sunt rotunjite la 1 milimetru.**
***** Distanţa dintre puncte este formată din segmente cumulate ce sunt mai mici decât valoarea 1 milimetru.**

Extrasul de carte funciară generat prin sistemul informatic integrat al ANCPI conține informațiile din cartea funciară active la data generării. Acesta este valabil în condițiile prevăzute de art. 7 din Legea nr. 455/2001, coroborat cu art. 3 din O.U.G. nr. 41/2016, exclusiv în mediul electronic, pentru activități și procese administrative prevăzute de legislația în vigoare. Valabilitatea poate fi extinsă și în forma fizică a documentului, fără semnătură olografă, cu acceptul expres sau procedural al instituției publice ori entității care a solicitat prezentarea acestui extras.
Verificarea corectitudinii și realității informațiilor conținute de document se poate face la adresa **www.ancpi.ro/verificare**, folosind codul de verificare online disponibil în antet. Codul de verificare este valabil 30 de zile calendaristice de la momentul generării documentului.

Data și ora generării,
04/08/2025, 14:01

Acest document se eliberează gratuit pentru proprietarii imobilelor. Pentru alți solicitanți, costul extrasului este de 25 de lei la ghișeu, respectiv 20 de lei dacă este obținut online prin platforma http://epay.ancpi.ro

ANCPI
AGENȚIA NAȚIONALĂ DE CADASTRU ȘI PUBLICITATE IMOBILIARĂ

Oficiul de Cadastru şi Publicitate Imobiliară PRAHOVA
Biroul de Cadastru şi Publicitate Imobiliară Ploiești

PLOIESTI, Str. Unirii nr. 2, Cod postal 100043, Tel: (0244) 51 95 69, Fax: (0244) 59 22 95

Nr.cerere	**131155**
Ziua	**01**
Luna	**08**
Anul	**2025**

Extras de Plan Cadastral de Carte Funciară pentru Imobil număr cadastral 30801 / UAT Fulga

TEREN Extravilan
Adresa: Jud. Prahova, UAT Fulga

Comuna/Oraş/Municipiu: Fulga

Nr. cadastral	Suprafața măsurată	Observaţii / Referinţe
30801	8900	

* Suprafaţa este determinată in planul de proiecţie Stereo 70.

DETALII LINIARE IMOBIL



Incadrare in zonă
scara 1:10000



Date referitoare la teren

Crt	Categoria de folosință	Intra vilan	Suprafaţa (mp)	Tarla	Parcelă	Observaţii / Referinţe
1	arabil	NU	8.900	34	504/364	
	TOTAL:		**8.900**			

Date referitoare la construcţii

Crt	Numar	Destinaţie construcţie	Supraf. (mp)	Situaţie juridică	Observaţii / Referinţe
Imobilul nu are in componență construcții					

Lungime Segmente
1) Valorile lungimilor segmentelor sunt obţinute din proiecţie în plan.

Punct început	X / Y	Punct sfârşit	X / Y	Lungime segment (** (m)
1	616.233,553 382.328,195	2	615.891,432 383.232,959	967.287
2	615.891,432 383.232,959	3	615.882,174 383.231,437	9.382
3	615.882,174 383.231,437	4	616.224,524 382.326,067	967.935
4	616.224,524 382.326,067	1	616.233,553 382.328,195	9.276

**** Lungimile segmentelor sunt determinate în planul de proiecţie Stereo 70 şi sunt rotunjite la 1 milimetru.**
***** Distanţa dintre puncte este formată din segmente cumulate ce sunt mai mici decât valoarea 1 milimetru.**

Certific că informațiile din prezentul extras sunt conforme cu datele din planul cadastral de carte funciară al OCPI PRAHOVA la data: 04-08-2025
Situația prezentată poate face obiectul unor modificări ulterioare, in condițiile Legii cadastrului și publicității imobiliare nr. 7/1996, republicată.

Consilier/Inspector de specialitate,

Ancuța-Elena Constantin

Oficiul de Cadastru şi Publicitate Imobiliară PRAHOVA
Biroul de Cadastru şi Publicitate Imobiliară Ploieşti

Nr. cerere	131155
Ziua	01
Luna	08
Anul	2025

Cod verificare
100192385496

EXTRAS DE CARTE FUNCIARĂ
PENTRU INFORMARE

Carte Funciară Nr. 30801 Fulga

A. Partea I. Descrierea imobilului

TEREN Extravilan

Adresa: Jud. Prahova, UAT Fulga

Nr. Crt	Nr. cadastral Nr. topografic	Suprafaţa* (mp)	Observaţii / Referinţe
A1	30801	8.900	Teren neimprejmuit;

B. Partea II. Proprietari şi acte

Înscrieri privitoare la dreptul de proprietate şi alte drepturi reale		Referinţe
131155 / 01/08/2025		
Registrul Cadastral al Imobilelor (UAT Fulga); Act Normativ lg.7/1996 emis de Parlamentul Romaniei;		
B1	Se infiinteaza cartea funciara a imobilului 30801 ca urmare a finalizarii inregistrarii sistematice. Imobilul se gaseste in registrul cadastral al imobilelor sub numarul 8112.	A1
Hotarare Judecatoreasca nr. 442, din 16/03/2009 emis de JUDECATORIA MIZIL, JUDETUL PRAHOVA (SENTINTA CIVILA;);		
B2	Intabulare, drept de PROPRIETATE, dobandit prin Hotarare Judecatoreasca, cota actuala 1/1	A1
	1) **DRAGU MARIA**	

C. Partea III. SARCINI .

Inscrieri privind dezmembrămintele dreptului de proprietate, drepturi reale de garanţie şi sarcini	Referinţe
NU SUNT	

Anexa Nr. 1 La Partea I

Teren

Nr cadastral	Suprafaţa (mp)*	Observaţii / Referinţe
30801	8.900	

* Suprafaţa este determinată in planul de proiecţie Stereo 70.

DETALII LINIARE IMOBIL



Date referitoare la teren

Nr Crt	Categorie folosinţă	Intra vilan	Suprafaţa (mp)	Tarla	Parcelă	Nr. topo	Observaţii / Referinţe
1	arabil	NU	8.900	34	504/364	-	

Lungime Segmente
1) Valorile lungimilor segmentelor sunt obţinute din proiecţie în plan.

Punct început	X / Y	Punct sfârşit	X / Y	Lungime segment (** (m)
1	616.233,553 382.328,195	2	615.891,432 383.232,959	967.287
2	615.891,432 383.232,959	3	615.882,174 383.231,437	9.382
3	615.882,174 383.231,437	4	616.224,524 382.326,067	967.935
4	616.224,524 382.326,067	1	616.233,553 382.328,195	9.276

**** Lungimile segmentelor sunt determinate în planul de proiecţie Stereo 70 şi sunt rotunjite la 1 milimetru.**
***** Distanţa dintre puncte este formată din segmente cumulate ce sunt mai mici decât valoarea 1 milimetru.**

Extrasul de carte funciară generat prin sistemul informatic integrat al ANCPI conține informațiile din cartea funciară active la data generării. Acesta este valabil în condițiile prevăzute de art. 7 din Legea nr. 455/2001, coroborat cu art. 3 din O.U.G. nr. 41/2016, exclusiv în mediul electronic, pentru activități și procese administrative prevăzute de legislația în vigoare. Valabilitatea poate fi extinsă și în forma fizică a documentului, fără semnătură olografă, cu acceptul expres sau procedural al instituției publice ori entității care a solicitat prezentarea acestui extras.
Verificarea corectitudinii și realității informațiilor conținute de document se poate face la adresa **www.ancpi.ro/verificare**, folosind codul de verificare online disponibil în antet. Codul de verificare este valabil 30 de zile calendaristice de la momentul generării documentului.

Data și ora generării,
04/08/2025, 14:01

Acest document se eliberează gratuit pentru proprietarii imobilelor. Pentru alți solicitanți, costul extrasului este de 25 de lei la ghișeu, respectiv 20 de lei dacă este obținut online prin platforma http://epay.ancpi.ro

Oficiul de Cadastru şi Publicitate Imobiliară PRAHOVA
Biroul de Cadastru şi Publicitate Imobiliară Ploieşti

PLOIESTI, Str. Unirii nr. 2, Cod postal 100043, Tel: (0244) 51 95 69, Fax: (0244) 59 22 95

Nr.cerere	**131154**
Ziua	**01**
Luna	**08**
Anul	**2025**

Extras de Plan Cadastral de Carte Funciară pentru Imobil număr cadastral 30800 / UAT Fulga

TEREN Extravilan
Adresa: Jud. Prahova, UAT Fulga

Comuna/Oraş/Municipiu: Fulga

Nr. cadastral	Suprafaţa măsurată	Observaţii / Referinţe
30800	2128	Diferenta de suprafata se regaseste la ID 22456.

* Suprafaţa este determinată in planul de proiecţie Stereo 70.

DETALII LINIARE IMOBIL



Incadrare in zonă
scara 1:5000



Date referitoare la teren

Crt	Categoria de folosință	Intra vilan	Suprafaţa (mp)	Tarla	Parcelă	Observaţii / Referinţe
1	arabil	NU	2.128	32	494/92/2	
	TOTAL:		**2.128**			

Date referitoare la construcţii

Crt	Numar	Destinaţie construcţie	Supraf. (mp)	Situaţie juridică	Observaţii / Referinţe
Imobilul nu are in componență construcții					

Lungime Segmente
1) Valorile lungimilor segmentelor sunt obţinute din proiecţie în plan.

Punct început	X / Y	Punct sfârşit	X / Y	Lungime segment (** (m)
1	614.947,784 383.106,594	2	614.984,462 382.527,295	580.459
2	614.984,462 382.527,295	3	614.985,229 382.529,446	2.284
3	614.985,229 382.529,446	4	614.987,768 382.533,394	4.694
4	614.987,768 382.533,394	5	614.951,423 383.107,441	575.196
5	614.951,423 383.107,441	1	614.947,784 383.106,594	3.736

**** Lungimile segmentelor sunt determinate în planul de proiecţie Stereo 70 şi sunt rotunjite la 1 milimetru.**
***** Distanţa dintre puncte este formată din segmente cumulate ce sunt mai mici decât valoarea 1 milimetru.**

Certific că informațiile din prezentul extras sunt conforme cu datele din planul cadastral de carte funciară al OCPI PRAHOVA la data: 04-08-2025
Situația prezentată poate face obiectul unor modificări ulterioare, in condițiile Legii cadastrului și publicității imobiliare nr. 7/1996, republicată.

Consilier/Inspector de specialitate,

Ancuța-Elena Constantin

Oficiul de Cadastru şi Publicitate Imobiliară PRAHOVA
Biroul de Cadastru şi Publicitate Imobiliară Ploieşti

Nr. cerere	131154
Ziua	01
Luna	08
Anul	2025

Cod verificare
100192385495

EXTRAS DE CARTE FUNCIARĂ
PENTRU INFORMARE

Carte Funciară Nr. 30800 Fulga

A. Partea I. Descrierea imobilului

TEREN Extravilan

Adresa: Jud. Prahova, UAT Fulga

Nr. Crt	Nr. cadastral Nr. topografic	Suprafaţa* (mp)	Observaţii / Referinţe
A1	30800	2.128	Teren neimprejmuit; Diferenta de suprafata se regaseste la ID 22456.

B. Partea II. Proprietari şi acte

Înscrieri privitoare la dreptul de proprietate şi alte drepturi reale		Referinţe
131154 / 01/08/2025		
Registrul Cadastral al Imobilelor (UAT Fulga); Act Normativ lg.7/1996 emis de Parlamentul Romaniei;		
B1	Se infiinteaza cartea funciara a imobilului 30800 ca urmare a finalizarii inregistrarii sistematice. Imobilul se gaseste in registrul cadastral al imobilelor sub numarul 8111.	A1
Act Administrativ nr. 82690, din 16/07/1999 emis de CJSDPAT PRAHOVA (TITLU DE PROPRIETATE;);		
B2	Intabulare, drept de PROPRIETATE, dobandit prin Reconstituire, cota actuala 1/1	A1
	1) **COSTEA MARIA** 2) **JERCALAU ION** 3) **JERCALAU DUMITRU** 4) **PANAIT STEFANA** 5) **JERCALAU DUMITRA**	

C. Partea III. SARCINI .

Inscrieri privind dezmembrămintele dreptului de proprietate, drepturi reale de garanţie şi sarcini	Referinţe
NU SUNT	

Anexa Nr. 1 La Partea I

Teren

Nr cadastral	Suprafaţa (mp)*	Observaţii / Referinţe
30800	2.128	Diferenta de suprafata se regaseste la ID 22456.

* Suprafaţa este determinată in planul de proiecţie Stereo 70.

DETALII LINIARE IMOBIL



Date referitoare la teren

Nr Crt	Categorie folosinţă	Intra vilan	Suprafaţa (mp)	Tarla	Parcelă	Nr. topo	Observaţii / Referinţe
1	arabil	NU	2.128	32	494/92/2	-	

Lungime Segmente

1) Valorile lungimilor segmentelor sunt obţinute din proiecţie în plan.

Punct început	X / Y	Punct sfârşit	X / Y	Lungime segment (** (m)
1	614.947,784 383.106,594	2	614.984,462 382.527,295	580.459
2	614.984,462 382.527,295	3	614.985,229 382.529,446	2.284
3	614.985,229 382.529,446	4	614.987,768 382.533,394	4.694
4	614.987,768 382.533,394	5	614.951,423 383.107,441	575.196

Punct început	X / Y	Punct sfârşit	X / Y	Lungime segment (** (m)
5	614.951,423 383.107,441	1	614.947,784 383.106,594	3.736

**** Lungimile segmentelor sunt determinate în planul de proiecţie Stereo 70 şi sunt rotunjite la 1 milimetru.**
***** Distanţa dintre puncte este formată din segmente cumulate ce sunt mai mici decât valoarea 1 milimetru.**

Extrasul de carte funciară generat prin sistemul informatic integrat al ANCPI conține informațiile din cartea funciară active la data generării. Acesta este valabil în condițiile prevăzute de art. 7 din Legea nr. 455/2001, coroborat cu art. 3 din O.U.G. nr. 41/2016, exclusiv în mediul electronic, pentru activități și procese administrative prevăzute de legislația în vigoare. Valabilitatea poate fi extinsă și în forma fizică a documentului, fără semnătură olografă, cu acceptul expres sau procedural al instituției publice ori entității care a solicitat prezentarea acestui extras.
Verificarea corectitudinii și realității informațiilor conținute de document se poate face la adresa **www.ancpi.ro/verificare**, folosind codul de verificare online disponibil în antet. Codul de verificare este valabil 30 de zile calendaristice de la momentul generării documentului.

Data și ora generării,
04/08/2025, 14:01

Acest document se eliberează gratuit pentru proprietarii imobilelor. Pentru alți solicitanți, costul extrasului este de 25 de lei la ghișeu, respectiv 20 de lei dacă este obținut online prin platforma http://epay.ancpi.ro

Oficiul de Cadastru şi Publicitate Imobiliară PRAHOVA
Biroul de Cadastru şi Publicitate Imobiliară Ploieşti

PLOIESTI, Str. Unirii nr. 2, Cod postal 100043, Tel: (0244) 51 95 69, Fax: (0244) 59 22 95

Nr.cerere	**131153**
Ziua	**01**
Luna	**08**
Anul	**2025**

Extras de Plan Cadastral de Carte Funciară pentru Imobil număr cadastral 30799 / UAT Fulga

TEREN Extravilan
Adresa: Jud. Prahova, UAT Fulga

Comuna/Oraş/Municipiu: Fulga

Nr. cadastral	Suprafaţa măsurată	Observaţii / Referinţe
30799	7500	

* Suprafaţa este determinată in planul de proiecţie Stereo 70.

DETALII LINIARE IMOBIL



Incadrare in zonă
scara 1:10000



Date referitoare la teren

Crt	Categoria de folosință	Intra vilan	Suprafaţa (mp)	Tarla	Parcelă	Observaţii / Referinţe
1	arabil	NU	7.500	34	504/366	
	TOTAL:		**7.500**			

Date referitoare la construcţii

Crt	Numar	Destinaţie construcţie	Supraf. (mp)	Situaţie juridică	Observaţii / Referinţe
Imobilul nu are in componență construcții					

Lungime Segmente
1) Valorile lungimilor segmentelor sunt obţinute din proiecţie în plan.

Punct început	X / Y	Punct sfârşit	X / Y	Lungime segment (** (m)
1	616.224,524 382.326,067	2	615.882,174 383.231,437	967.935
2	615.882,174 383.231,437	3	615.874,378 383.230,154	7.901
3	615.874,378 383.230,154	4	616.216,92 382.324,276	968.478
4	616.216,92 382.324,276	1	616.224,524 382.326,067	7.812

**** Lungimile segmentelor sunt determinate în planul de proiecţie Stereo 70 şi sunt rotunjite la 1 milimetru.**
***** Distanţa dintre puncte este formată din segmente cumulate ce sunt mai mici decât valoarea 1 milimetru.**

Certific că informațiile din prezentul extras sunt conforme cu datele din planul cadastral de carte funciară al OCPI PRAHOVA la data: 04-08-2025
Situația prezentată poate face obiectul unor modificări ulterioare, in condițiile Legii cadastrului și publicității imobiliare nr. 7/1996, republicată.

Consilier/Inspector de specialitate,

Ancuța-Elena Constantin

Oficiul de Cadastru şi Publicitate Imobiliară PRAHOVA
Biroul de Cadastru şi Publicitate Imobiliară Ploieşti

Nr. cerere	131153
Ziua	01
Luna	08
Anul	2025

Cod verificare
100192385494

EXTRAS DE CARTE FUNCIARĂ
PENTRU INFORMARE

Carte Funciară Nr. 30799 Fulga

A. Partea I. Descrierea imobilului

TEREN Extravilan

Adresa: Jud. Prahova, UAT Fulga

Nr. Crt	Nr. cadastral Nr. topografic	Suprafaţa* (mp)	Observaţii / Referinţe
A1	30799	7.500	Teren neimprejmuit;

B. Partea II. Proprietari şi acte

Înscrieri privitoare la dreptul de proprietate şi alte drepturi reale		Referinţe
131153 / 01/08/2025		
Registrul Cadastral al Imobilelor (UAT Fulga); Act Normativ lg.7/1996 emis de Parlamentul Romaniei;		
B1	Se infiinteaza cartea funciara a imobilului 30799 ca urmare a finalizarii inregistrarii sistematice. Imobilul se gaseste in registrul cadastral al imobilelor sub numarul 8110.	A1
Act Administrativ nr. 85619, din 08/02/2000 emis de CJSDPAT PRAHOVA (TITLU DE PROPRIETATE;);		
B2	Intabulare, drept de PROPRIETATE, dobandit prin Reconstituire, cota actuala 1/1	A1
	1) **TUDOR RĂDUCANU**	

C. Partea III. SARCINI .

Inscrieri privind dezmembrămintele dreptului de proprietate, drepturi reale de garanţie şi sarcini	Referinţe
NU SUNT	

Anexa Nr. 1 La Partea I

Teren

Nr cadastral	Suprafaţa (mp)*	Observaţii / Referinţe
30799	7.500	

* Suprafaţa este determinată in planul de proiecţie Stereo 70.

DETALII LINIARE IMOBIL



Date referitoare la teren

Nr Crt	Categorie folosinţă	Intra vilan	Suprafaţa (mp)	Tarla	Parcelă	Nr. topo	Observaţii / Referinţe
1	arabil	NU	7.500	34	504/366	-	

Lungime Segmente

1) Valorile lungimilor segmentelor sunt obţinute din proiecţie în plan.

Punct început	X / Y	Punct sfârşit	X / Y	Lungime segment (** (m)
1	616.224,524 382.326,067	2	615.882,174 383.231,437	967.935
2	615.882,174 383.231,437	3	615.874,378 383.230,154	7.901
3	615.874,378 383.230,154	4	616.216,92 382.324,276	968.478
4	616.216,92 382.324,276	1	616.224,524 382.326,067	7.812

**** Lungimile segmentelor sunt determinate în planul de proiecţie Stereo 70 şi sunt rotunjite la 1 milimetru.**
***** Distanţa dintre puncte este formată din segmente cumulate ce sunt mai mici decât valoarea 1 milimetru.**

Extrasul de carte funciară generat prin sistemul informatic integrat al ANCPI conține informațiile din cartea funciară active la data generării. Acesta este valabil în condițiile prevăzute de art. 7 din Legea nr. 455/2001, coroborat cu art. 3 din O.U.G. nr. 41/2016, exclusiv în mediul electronic, pentru activități și procese administrative prevăzute de legislația în vigoare. Valabilitatea poate fi extinsă și în forma fizică a documentului, fără semnătură olografă, cu acceptul expres sau procedural al instituției publice ori entității care a solicitat prezentarea acestui extras.
Verificarea corectitudinii și realității informațiilor conținute de document se poate face la adresa **www.ancpi.ro/verificare**, folosind codul de verificare online disponibil în antet. Codul de verificare este valabil 30 de zile calendaristice de la momentul generării documentului.

Data și ora generării,
04/08/2025, 14:01

Acest document se eliberează gratuit pentru proprietarii imobilelor. Pentru alți solicitanți, costul extrasului este de 25 de lei la ghișeu, respectiv 20 de lei dacă este obținut online prin platforma http://epay.ancpi.ro

Oficiul de Cadastru şi Publicitate Imobiliară PRAHOVA
Biroul de Cadastru şi Publicitate Imobiliară Ploieşti

PLOIESTI, Str. Unirii nr. 2, Cod postal 100043, Tel: (0244) 51 95 69, Fax: (0244) 59 22 95

Nr.cerere	**131152**
Ziua	**01**
Luna	**08**
Anul	**2025**

Extras de Plan Cadastral de Carte Funciară pentru Imobil număr cadastral 30798 / UAT Fulga

TEREN Extravilan
Adresa: Jud. Prahova, UAT Fulga

Comuna/Oraş/Municipiu: Fulga

Nr. cadastral	Suprafaţa măsurată	Observaţii / Referinţe
30798	2500	

* Suprafaţa este determinată in planul de proiecţie Stereo 70.

DETALII LINIARE IMOBIL



Incadrare in zonă
scara 1:10000



Date referitoare la teren

Crt	Categoria de folosință	Intra vilan	Suprafaţa (mp)	Tarla	Parcelă	Observaţii / Referinţe
1	arabil	NU	2.500	34	504/367	
	TOTAL:		**2.500**			

Date referitoare la construcţii

Crt	Numar	Destinaţie construcţie	Supraf. (mp)	Situaţie juridică	Observaţii / Referinţe
Imobilul nu are in componență construcții					

Lungime Segmente
1) Valorile lungimilor segmentelor sunt obţinute din proiecţie în plan.

Punct început	X / Y	Punct sfârşit	X / Y	Lungime segment (** (m)
1	616.216,92 382.324,276	2	615.874,378 383.230,154	968.478
2	615.874,378 383.230,154	3	615.871,78 383.229,727	2.633
3	615.871,78 383.229,727	4	616.214,386 382.323,679	968.66
4	616.214,386 382.323,679	1	616.216,92 382.324,276	2.603

**** Lungimile segmentelor sunt determinate în planul de proiecţie Stereo 70 şi sunt rotunjite la 1 milimetru.**
***** Distanţa dintre puncte este formată din segmente cumulate ce sunt mai mici decât valoarea 1 milimetru.**

Certific că informațiile din prezentul extras sunt conforme cu datele din planul cadastral de carte funciară al OCPI PRAHOVA la data: 04-08-2025
Situația prezentată poate face obiectul unor modificări ulterioare, in condițiile Legii cadastrului și publicității imobiliare nr. 7/1996, republicată.

Consilier/Inspector de specialitate,

Ancuța-Elena Constantin

Oficiul de Cadastru şi Publicitate Imobiliară PRAHOVA
Biroul de Cadastru şi Publicitate Imobiliară Ploieşti

Nr. cerere	131152
Ziua	01
Luna	08
Anul	2025

Cod verificare
100192385492

EXTRAS DE CARTE FUNCIARĂ
PENTRU INFORMARE

Carte Funciară Nr. 30798 Fulga

A. Partea I. Descrierea imobilului

TEREN Extravilan

Adresa: Jud. Prahova, UAT Fulga

Nr. Crt	Nr. cadastral Nr. topografic	Suprafaţa* (mp)	Observaţii / Referinţe
A1	30798	2.500	Teren neimprejmuit;

B. Partea II. Proprietari şi acte

Înscrieri privitoare la dreptul de proprietate şi alte drepturi reale		Referinţe
131152 / 01/08/2025		
Registrul Cadastral al Imobilelor (UAT Fulga); Act Normativ lg.7/1996 emis de Parlamentul Romaniei;		
B1	Se infiinteaza cartea funciara a imobilului 30798 ca urmare a finalizarii inregistrarii sistematice. Imobilul se gaseste in registrul cadastral al imobilelor sub numarul 8109.	A1
Act Administrativ nr. 78284, din 06/01/1999 emis de CJSDPAT PRAHOVA (TITLU DE PROPRIETATE;);		
B2	Intabulare, drept de PROPRIETATE, dobandit prin Reconstituire, cota actuala 1/1	A1
	1) **JERCĂLĂU APOSTOL**	

C. Partea III. SARCINI .

Inscrieri privind dezmembrămintele dreptului de proprietate, drepturi reale de garanţie şi sarcini	Referinţe
NU SUNT	

Anexa Nr. 1 La Partea I

Teren

Nr cadastral	Suprafaţa (mp)*	Observaţii / Referinţe
30798	2.500	

* Suprafaţa este determinată in planul de proiecţie Stereo 70.

DETALII LINIARE IMOBIL



Date referitoare la teren

Nr Crt	Categorie folosinţă	Intra vilan	Suprafaţa (mp)	Tarla	Parcelă	Nr. topo	Observaţii / Referinţe
1	arabil	NU	2.500	34	504/367	-	

Lungime Segmente

1) Valorile lungimilor segmentelor sunt obţinute din proiecţie în plan.

Punct început	X / Y	Punct sfârşit	X / Y	Lungime segment (** (m)
1	616.216,92 382.324,276	2	615.874,378 383.230,154	968.478
2	615.874,378 383.230,154	3	615.871,78 383.229,727	2.633
3	615.871,78 383.229,727	4	616.214,386 382.323,679	968.66
4	616.214,386 382.323,679	1	616.216,92 382.324,276	2.603

**** Lungimile segmentelor sunt determinate în planul de proiecţie Stereo 70 şi sunt rotunjite la 1 milimetru.**
***** Distanţa dintre puncte este formată din segmente cumulate ce sunt mai mici decât valoarea 1 milimetru.**

Extrasul de carte funciară generat prin sistemul informatic integrat al ANCPI conține informațiile din cartea funciară active la data generării. Acesta este valabil în condițiile prevăzute de art. 7 din Legea nr. 455/2001, coroborat cu art. 3 din O.U.G. nr. 41/2016, exclusiv în mediul electronic, pentru activități și procese administrative prevăzute de legislația în vigoare. Valabilitatea poate fi extinsă și în forma fizică a documentului, fără semnătură olografă, cu acceptul expres sau procedural al instituției publice ori entității care a solicitat prezentarea acestui extras.
Verificarea corectitudinii și realității informațiilor conținute de document se poate face la adresa **www.ancpi.ro/verificare**, folosind codul de verificare online disponibil în antet. Codul de verificare este valabil 30 de zile calendaristice de la momentul generării documentului.

Data și ora generării,
04/08/2025, 14:01

Acest document se eliberează gratuit pentru proprietarii imobilelor. Pentru alți solicitanți, costul extrasului este de 25 de lei la ghișeu, respectiv 20 de lei dacă este obținut online prin platforma http://epay.ancpi.ro

Oficiul de Cadastru şi Publicitate Imobiliară PRAHOVA
Biroul de Cadastru şi Publicitate Imobiliară Ploieşti

PLOIESTI, Str. Unirii nr. 2, Cod postal 100043, Tel: (0244) 51 95 69, Fax: (0244) 59 22 95

Nr.cerere	**131151**
Ziua	**01**
Luna	**08**
Anul	**2025**

Extras de Plan Cadastral de Carte Funciară pentru Imobil număr cadastral 30797 / UAT Fulga

TEREN Extravilan
Adresa: Jud. Prahova, UAT Fulga

Comuna/Oraş/Municipiu: Fulga

Nr. cadastral	Suprafaţa măsurată	Observaţii / Referinţe
30797	5000	

* Suprafaţa este determinată in planul de proiecţie Stereo 70.

DETALII LINIARE IMOBIL



Incadrare in zonă
scara 1:10000



Date referitoare la teren

Crt	Categoria de folosință	Intra vilan	Suprafaţa (mp)	Tarla	Parcelă	Observaţii / Referinţe
1	arabil	NU	5.000	34	504/368	
	TOTAL:		**5.000**			

Date referitoare la construcţii

Crt	Numar	Destinaţie construcţie	Supraf. (mp)	Situaţie juridică	Observaţii / Referinţe
Imobilul nu are in componență construcții					

Lungime Segmente
1) Valorile lungimilor segmentelor sunt obţinute din proiecţie în plan.

Punct început	X / Y	Punct sfârşit	X / Y	Lungime segment (** (m)
1	615.871,78 383.229,727	2	615.866,585 383.228,872	5.265
2	615.866,585 383.228,872	3	616.209,32 382.322,485	969.023
3	616.209,32 382.322,485	4	616.214,386 382.323,679	5.205
4	616.214,386 382.323,679	1	615.871,78 383.229,727	968.66

**** Lungimile segmentelor sunt determinate în planul de proiecţie Stereo 70 şi sunt rotunjite la 1 milimetru.**
***** Distanţa dintre puncte este formată din segmente cumulate ce sunt mai mici decât valoarea 1 milimetru.**

Certific că informațiile din prezentul extras sunt conforme cu datele din planul cadastral de carte funciară al OCPI PRAHOVA la data: 04-08-2025
Situația prezentată poate face obiectul unor modificări ulterioare, in condițiile Legii cadastrului și publicității imobiliare nr. 7/1996, republicată.

Consilier/Inspector de specialitate,

Ancuța-Elena Constantin

Oficiul de Cadastru şi Publicitate Imobiliară PRAHOVA
Biroul de Cadastru şi Publicitate Imobiliară Ploieşti

Nr. cerere	131151
Ziua	01
Luna	08
Anul	2025

Cod verificare
100192385491

EXTRAS DE CARTE FUNCIARĂ
PENTRU INFORMARE

Carte Funciară Nr. 30797 Fulga

A. Partea I. Descrierea imobilului

TEREN Extravilan

Adresa: Jud. Prahova, UAT Fulga

Nr. Crt	Nr. cadastral Nr. topografic	Suprafaţa* (mp)	Observaţii / Referinţe
A1	30797	5.000	Teren neimprejmuit;

B. Partea II. Proprietari şi acte

Înscrieri privitoare la dreptul de proprietate şi alte drepturi reale		Referinţe
131151 / 01/08/2025		
Registrul Cadastral al Imobilelor (UAT Fulga); Act Normativ lg.7/1996 emis de Parlamentul Romaniei;		
B1	Se infiinteaza cartea funciara a imobilului 30797 ca urmare a finalizarii inregistrarii sistematice. Imobilul se gaseste in registrul cadastral al imobilelor sub numarul 8108.	A1
Act Administrativ nr. 79198, din 26/01/1999 emis de CJSDPAT PRAHOVA (TITLU DE PROPRIETATE;);		
B2	Intabulare, drept de PROPRIETATE, dobandit prin Reconstituire, cota actuala 3/4	A1
	1) **PODARIU IOANA** 2) **PURICE ELENA**	
Act Notarial nr. 67, din 21/04/2008 emis de BNP MARIA CALIN (CERTIFICAT DE MOSTENITOR;);		
B3	Intabulare, drept de PROPRIETATE, dobandit prin Succesiune, cota actuala 1/4	A1
	1) **PURICE ELENA**	

C. Partea III. SARCINI .

Inscrieri privind dezmembrămintele dreptului de proprietate, drepturi reale de garanţie şi sarcini	Referinţe
NU SUNT	

Anexa Nr. 1 La Partea I

Teren

Nr cadastral	Suprafaţa (mp)*	Observaţii / Referinţe
30797	5.000	

* Suprafaţa este determinată in planul de proiecţie Stereo 70.

DETALII LINIARE IMOBIL



Date referitoare la teren

Nr Crt	Categorie folosinţă	Intra vilan	Suprafaţa (mp)	Tarla	Parcelă	Nr. topo	Observaţii / Referinţe
1	arabil	NU	5.000	34	504/368	-	

Lungime Segmente

1) Valorile lungimilor segmentelor sunt obţinute din proiecţie în plan.

Punct început	X / Y	Punct sfârşit	X / Y	Lungime segment (** (m)
1	615.871,78 383.229,727	2	615.866,585 383.228,872	5.265
2	615.866,585 383.228,872	3	616.209,32 382.322,485	969.023
3	616.209,32 382.322,485	4	616.214,386 382.323,679	5.205
4	616.214,386 382.323,679	1	615.871,78 383.229,727	968.66

**** Lungimile segmentelor sunt determinate în planul de proiecţie Stereo 70 şi sunt rotunjite la 1 milimetru.**
***** Distanţa dintre puncte este formată din segmente cumulate ce sunt mai mici decât valoarea 1 milimetru.**

Extrasul de carte funciară generat prin sistemul informatic integrat al ANCPI conține informațiile din cartea funciară active la data generării. Acesta este valabil în condițiile prevăzute de art. 7 din Legea nr. 455/2001, coroborat cu art. 3 din O.U.G. nr. 41/2016, exclusiv în mediul electronic, pentru activități și procese administrative prevăzute de legislația în vigoare. Valabilitatea poate fi extinsă și în forma fizică a documentului, fără semnătură olografă, cu acceptul expres sau procedural al instituției publice ori entității care a solicitat prezentarea acestui extras.
Verificarea corectitudinii și realității informațiilor conținute de document se poate face la adresa **www.ancpi.ro/verificare**, folosind codul de verificare online disponibil în antet. Codul de verificare este valabil 30 de zile calendaristice de la momentul generării documentului.

Data și ora generării,
04/08/2025, 14:01

Acest document se eliberează gratuit pentru proprietarii imobilelor. Pentru alți solicitanți, costul extrasului este de 25 de lei la ghișeu, respectiv 20 de lei dacă este obținut online prin platforma http://epay.ancpi.ro

ANCPI
AGENȚIA NAȚIONALĂ DE CADASTRU ȘI PUBLICITATE IMOBILIARĂ

Oficiul de Cadastru şi Publicitate Imobiliară PRAHOVA
Biroul de Cadastru şi Publicitate Imobiliară Ploiești

PLOIESTI, Str. Unirii nr. 2, Cod postal 100043, Tel: (0244) 51 95 69, Fax: (0244) 59 22 95

Nr.cerere	**131150**
Ziua	**01**
Luna	**08**
Anul	**2025**

Extras de Plan Cadastral de Carte Funciară pentru Imobil număr cadastral 30796 / UAT Fulga

TEREN Extravilan
Adresa: Jud. Prahova, UAT Fulga

Comuna/Oraş/Municipiu: Fulga

Nr. cadastral	Suprafața măsurată	Observaţii / Referinţe
30796	2500	

* Suprafaţa este determinată in planul de proiecţie Stereo 70.

DETALII LINIARE IMOBIL



Incadrare in zonă
scara 1:10000



Date referitoare la teren

Crt	Categoria de folosință	Intra vilan	Suprafaţa (mp)	Tarla	Parcelă	Observaţii / Referinţe
1	arabil	NU	2.500	34	504/370	
	TOTAL:		**2.500**			

Date referitoare la construcţii

Crt	Numar	Destinaţie construcţie	Supraf. (mp)	Situaţie juridică	Observaţii / Referinţe
Imobilul nu are in componență construcții					

Lungime Segmente
1) Valorile lungimilor segmentelor sunt obţinute din proiecţie în plan.

Punct început	X / Y	Punct sfârşit	X / Y	Lungime segment (** (m)
1	615.866,585 383.228,872	2	615.863,989 383.228,445	2.631
2	615.863,989 383.228,445	3	616.206,787 382.321,888	969.204
3	616.206,787 382.321,888	4	616.209,32 382.322,485	2.602
4	616.209,32 382.322,485	1	615.866,585 383.228,872	969.023

**** Lungimile segmentelor sunt determinate în planul de proiecţie Stereo 70 şi sunt rotunjite la 1 milimetru.**
***** Distanţa dintre puncte este formată din segmente cumulate ce sunt mai mici decât valoarea 1 milimetru.**

Certific că informațiile din prezentul extras sunt conforme cu datele din planul cadastral de carte funciară al OCPI PRAHOVA la data: 04-08-2025
Situația prezentată poate face obiectul unor modificări ulterioare, in condițiile Legii cadastrului și publicității imobiliare nr. 7/1996, republicată.

Consilier/Inspector de specialitate,

Ancuța-Elena Constantin

Oficiul de Cadastru şi Publicitate Imobiliară PRAHOVA
Biroul de Cadastru şi Publicitate Imobiliară Ploieşti

Nr. cerere	131150
Ziua	01
Luna	08
Anul	2025

Cod verificare
100192385489

EXTRAS DE CARTE FUNCIARĂ
PENTRU INFORMARE

Carte Funciară Nr. 30796 Fulga

A. Partea I. Descrierea imobilului

TEREN Extravilan

Adresa: Jud. Prahova, UAT Fulga

Nr. Crt	Nr. cadastral Nr. topografic	Suprafaţa* (mp)	Observaţii / Referinţe
A1	30796	2.500	Teren neimprejmuit;

B. Partea II. Proprietari şi acte

Înscrieri privitoare la dreptul de proprietate şi alte drepturi reale		Referinţe
131150 / 01/08/2025		
Registrul Cadastral al Imobilelor (UAT Fulga); Act Normativ lg.7/1996 emis de Parlamentul Romaniei;		
B1	Se infiinteaza cartea funciara a imobilului 30796 ca urmare a finalizarii inregistrarii sistematice. Imobilul se gaseste in registrul cadastral al imobilelor sub numarul 8107.	A1
Act Administrativ nr. 79513, din 27/01/1999 emis de CJSDPAT PRAHOVA (TITLU DE PROPRIETATE;);		
B2	Intabulare, drept de PROPRIETATE, dobandit prin Reconstituire, cota actuala 1/1	A1
	1) **PĂUN MARIN** 2) **MUŞAT NICULINA** 3) **PAUN DUMITRU** 4) **PAUN RADUCANU** 5) **TĂNASE VOICA** 6) **PĂUN NICOLAE**	

C. Partea III. SARCINI .

Inscrieri privind dezmembrămintele dreptului de proprietate, drepturi reale de garanţie şi sarcini	Referinţe
NU SUNT	

Anexa Nr. 1 La Partea I

Teren

Nr cadastral	Suprafaţa (mp)*	Observaţii / Referinţe
30796	2.500	

* Suprafaţa este determinată in planul de proiecţie Stereo 70.

DETALII LINIARE IMOBIL



Date referitoare la teren

Nr Crt	Categorie folosinţă	Intra vilan	Suprafaţa (mp)	Tarla	Parcelă	Nr. topo	Observaţii / Referinţe
1	arabil	NU	2.500	34	504/370	-	

Lungime Segmente

1) Valorile lungimilor segmentelor sunt obţinute din proiecţie în plan.

Punct început	X / Y	Punct sfârşit	X / Y	Lungime segment (** (m)
1	615.866,585 383.228,872	2	615.863,989 383.228,445	2.631
2	615.863,989 383.228,445	3	616.206,787 382.321,888	969.204
3	616.206,787 382.321,888	4	616.209,32 382.322,485	2.602
4	616.209,32 382.322,485	1	615.866,585 383.228,872	969.023

**** Lungimile segmentelor sunt determinate în planul de proiecţie Stereo 70 şi sunt rotunjite la 1 milimetru.**
***** Distanţa dintre puncte este formată din segmente cumulate ce sunt mai mici decât valoarea 1 milimetru.**

Extrasul de carte funciară generat prin sistemul informatic integrat al ANCPI conține informațiile din cartea funciară active la data generării. Acesta este valabil în condițiile prevăzute de art. 7 din Legea nr. 455/2001, coroborat cu art. 3 din O.U.G. nr. 41/2016, exclusiv în mediul electronic, pentru activități și procese administrative prevăzute de legislația în vigoare. Valabilitatea poate fi extinsă și în forma fizică a documentului, fără semnătură olografă, cu acceptul expres sau procedural al instituției publice ori entității care a solicitat prezentarea acestui extras.
Verificarea corectitudinii și realității informațiilor conținute de document se poate face la adresa **www.ancpi.ro/verificare**, folosind codul de verificare online disponibil în antet. Codul de verificare este valabil 30 de zile calendaristice de la momentul generării documentului.

Data și ora generării,
04/08/2025, 14:01

Acest document se eliberează gratuit pentru proprietarii imobilelor. Pentru alți solicitanți, costul extrasului este de 25 de lei la ghișeu, respectiv 20 de lei dacă este obținut online prin platforma http://epay.ancpi.ro

Oficiul de Cadastru şi Publicitate Imobiliară PRAHOVA
Biroul de Cadastru şi Publicitate Imobiliară Ploieşti

PLOIESTI, Str. Unirii nr. 2, Cod postal 100043, Tel: (0244) 51 95 69, Fax: (0244) 59 22 95

Nr.cerere	**131149**
Ziua	**01**
Luna	**08**
Anul	**2025**

Extras de Plan Cadastral de Carte Funciară pentru Imobil număr cadastral 30795 / UAT Fulga

TEREN Extravilan
Adresa: Jud. Prahova, UAT Fulga

Comuna/Oraş/Municipiu: Fulga

Nr. cadastral	Suprafaţa măsurată	Observaţii / Referinţe
30795	2500	

* Suprafaţa este determinată in planul de proiecţie Stereo 70.

DETALII LINIARE IMOBIL



Incadrare in zonă
scara 1:10000



Date referitoare la teren

Crt	Categoria de folosință	Intra vilan	Suprafaţa (mp)	Tarla	Parcelă	Observaţii / Referinţe
1	arabil	NU	2.500	34	504/371	
	TOTAL:		**2.500**			

Date referitoare la construcţii

Crt	Numar	Destinaţie construcţie	Supraf. (mp)	Situaţie juridică	Observaţii / Referinţe
Imobilul nu are in componență construcții					

Lungime Segmente
1) Valorile lungimilor segmentelor sunt obţinute din proiecţie în plan.

Punct început	X / Y	Punct sfârşit	X / Y	Lungime segment (** (m)
1	616.206,787 382.321,888	2	615.863,989 383.228,445	969.204
2	615.863,989 383.228,445	3	615.861,393 383.228,018	2.631
3	615.861,393 383.228,018	4	616.204,256 382.321,292	969.385
4	616.204,256 382.321,292	1	616.206,787 382.321,888	2.6

**** Lungimile segmentelor sunt determinate în planul de proiecţie Stereo 70 şi sunt rotunjite la 1 milimetru.**
***** Distanţa dintre puncte este formată din segmente cumulate ce sunt mai mici decât valoarea 1 milimetru.**

Certific că informațiile din prezentul extras sunt conforme cu datele din planul cadastral de carte funciară al OCPI PRAHOVA la data: 04-08-2025
Situația prezentată poate face obiectul unor modificări ulterioare, in condițiile Legii cadastrului și publicității imobiliare nr. 7/1996, republicată.

Consilier/Inspector de specialitate,

Ancuța-Elena Constantin

Oficiul de Cadastru şi Publicitate Imobiliară PRAHOVA
Biroul de Cadastru şi Publicitate Imobiliară Ploieşti

Nr. cerere	131149
Ziua	01
Luna	08
Anul	2025

Cod verificare
100192385487

EXTRAS DE CARTE FUNCIARĂ
PENTRU INFORMARE

Carte Funciară Nr. 30795 Fulga

A. Partea I. Descrierea imobilului

TEREN Extravilan

Adresa: Jud. Prahova, UAT Fulga

Nr. Crt	Nr. cadastral Nr. topografic	Suprafaţa* (mp)	Observaţii / Referinţe
A1	30795	2.500	Teren neimprejmuit;

B. Partea II. Proprietari şi acte

Înscrieri privitoare la dreptul de proprietate şi alte drepturi reale		Referinţe
131149 / 01/08/2025		
Registrul Cadastral al Imobilelor (UAT Fulga); Act Normativ lg.7/1996 emis de Parlamentul Romaniei;		
B1	Se infiinteaza cartea funciara a imobilului 30795 ca urmare a finalizarii inregistrarii sistematice. Imobilul se gaseste in registrul cadastral al imobilelor sub numarul 8106.	A1
Act Administrativ nr. 78224, din 10/11/1998 emis de CJSDPAT PRAHOVA (TITLU DE PROPRIETATE;);		
B2	Intabulare, drept de PROPRIETATE, dobandit prin Reconstituire, cota actuala 1/1	A1
	1) **JERCĂLĂU ION** 2) **PĂUN ALEXANDRINA** 3) **MÎNDRICEL NICULINA** 4) **JERCĂLĂU ECATERINA**	

C. Partea III. SARCINI .

Inscrieri privind dezmembrămintele dreptului de proprietate, drepturi reale de garanţie şi sarcini	Referinţe
NU SUNT	

Anexa Nr. 1 La Partea I

Teren

Nr cadastral	Suprafaţa (mp)*	Observaţii / Referinţe
30795	2.500	

* Suprafaţa este determinată in planul de proiecţie Stereo 70.

DETALII LINIARE IMOBIL



Date referitoare la teren

Nr Crt	Categorie folosinţă	Intra vilan	Suprafaţa (mp)	Tarla	Parcelă	Nr. topo	Observaţii / Referinţe
1	arabil	NU	2.500	34	504/371	-	

Lungime Segmente

1) Valorile lungimilor segmentelor sunt obţinute din proiecţie în plan.

Punct început	X / Y	Punct sfârşit	X / Y	Lungime segment (** (m)
1	616.206,787 382.321,888	2	615.863,989 383.228,445	969.204
2	615.863,989 383.228,445	3	615.861,393 383.228,018	2.631
3	615.861,393 383.228,018	4	616.204,256 382.321,292	969.385
4	616.204,256 382.321,292	1	616.206,787 382.321,888	2.6

**** Lungimile segmentelor sunt determinate în planul de proiecţie Stereo 70 şi sunt rotunjite la 1 milimetru.**
***** Distanţa dintre puncte este formată din segmente cumulate ce sunt mai mici decât valoarea 1 milimetru.**

Extrasul de carte funciară generat prin sistemul informatic integrat al ANCPI conține informațiile din cartea funciară active la data generării. Acesta este valabil în condițiile prevăzute de art. 7 din Legea nr. 455/2001, coroborat cu art. 3 din O.U.G. nr. 41/2016, exclusiv în mediul electronic, pentru activități și procese administrative prevăzute de legislația în vigoare. Valabilitatea poate fi extinsă și în forma fizică a documentului, fără semnătură olografă, cu acceptul expres sau procedural al instituției publice ori entității care a solicitat prezentarea acestui extras.
Verificarea corectitudinii și realității informațiilor conținute de document se poate face la adresa **www.ancpi.ro/verificare**, folosind codul de verificare online disponibil în antet. Codul de verificare este valabil 30 de zile calendaristice de la momentul generării documentului.

Data și ora generării,
04/08/2025, 14:02

Acest document se eliberează gratuit pentru proprietarii imobilelor. Pentru alți solicitanți, costul extrasului este de 25 de lei la ghișeu, respectiv 20 de lei dacă este obținut online prin platforma http://epay.ancpi.ro

Oficiul de Cadastru şi Publicitate Imobiliară PRAHOVA
Biroul de Cadastru şi Publicitate Imobiliară Ploieşti

PLOIESTI, Str. Unirii nr. 2, Cod postal 100043, Tel: (0244) 51 95 69, Fax: (0244) 59 22 95

Nr.cerere	**131148**
Ziua	**01**
Luna	**08**
Anul	**2025**

Extras de Plan Cadastral de Carte Funciară pentru Imobil număr cadastral 30794 / UAT Fulga

TEREN Extravilan
Adresa: Jud. Prahova, UAT Fulga

Comuna/Oraş/Municipiu: Fulga

Nr. cadastral	Suprafaţa măsurată	Observaţii / Referinţe
30794	5001	

* Suprafaţa este determinată in planul de proiecţie Stereo 70.

DETALII LINIARE IMOBIL



Incadrare in zonă
scara 1:10000



Date referitoare la teren

Crt	Categoria de folosință	Intra vilan	Suprafaţa (mp)	Tarla	Parcelă	Observaţii / Referinţe
1	arabil	NU	5.001	34	504/372	
	TOTAL:		**5.001**			

Date referitoare la construcţii

Crt	Numar	Destinaţie construcţie	Supraf. (mp)	Situaţie juridică	Observaţii / Referinţe
Imobilul nu are in componență construcții					

Lungime Segmente
1) Valorile lungimilor segmentelor sunt obţinute din proiecţie în plan.

Punct început	X / Y	Punct sfârşit	X / Y	Lungime segment (** (m)
1	616.204,256 382.321,292	2	615.861,393 383.228,018	969.385
2	615.861,393 383.228,018	3	615.856,202 383.227,164	5.261
3	615.856,202 383.227,164	4	616.199,193 382.320,099	969.747
4	616.199,193 382.320,099	1	616.204,256 382.321,292	5.202

**** Lungimile segmentelor sunt determinate în planul de proiecţie Stereo 70 şi sunt rotunjite la 1 milimetru.**
***** Distanţa dintre puncte este formată din segmente cumulate ce sunt mai mici decât valoarea 1 milimetru.**

Certific că informațiile din prezentul extras sunt conforme cu datele din planul cadastral de carte funciară al OCPI PRAHOVA la data: 04-08-2025
Situația prezentată poate face obiectul unor modificări ulterioare, in condițiile Legii cadastrului și publicității imobiliare nr. 7/1996, republicată.

Consilier/Inspector de specialitate,

Ancuța-Elena Constantin

Oficiul de Cadastru şi Publicitate Imobiliară PRAHOVA
Biroul de Cadastru şi Publicitate Imobiliară Ploieşti

Nr. cerere	131148
Ziua	01
Luna	08
Anul	2025

Cod verificare
100192385486

EXTRAS DE CARTE FUNCIARĂ
PENTRU INFORMARE

Carte Funciară Nr. 30794 Fulga

A. Partea I. Descrierea imobilului

TEREN Extravilan

Adresa: Jud. Prahova, UAT Fulga

Nr. Crt	Nr. cadastral Nr. topografic	Suprafaţa* (mp)	Observaţii / Referinţe
A1	30794	5.001	Teren neimprejmuit;

B. Partea II. Proprietari şi acte

Înscrieri privitoare la dreptul de proprietate şi alte drepturi reale		Referinţe
131148 / 01/08/2025		
Registrul Cadastral al Imobilelor (UAT Fulga); Act Normativ lg.7/1996 emis de Parlamentul Romaniei;		
B1	Se infiinteaza cartea funciara a imobilului 30794 ca urmare a finalizarii inregistrarii sistematice. Imobilul se gaseste in registrul cadastral al imobilelor sub numarul 8105.	A1
Act Administrativ nr. 79565, din 27/01/1999 emis de CJSDPAT PRAHOVA (TITLU DE PROPRIETATE;);		
B2	Intabulare, drept de PROPRIETATE, dobandit prin Reconstituire, cota actuala 1/1	A1
	1) **ŞIŞINEA MINCU**	

C. Partea III. SARCINI .

Inscrieri privind dezmembrămintele dreptului de proprietate, drepturi reale de garanţie şi sarcini	Referinţe
NU SUNT	

Anexa Nr. 1 La Partea I

Teren

Nr cadastral	Suprafaţa (mp)*	Observaţii / Referinţe
30794	5.001	

* Suprafaţa este determinată in planul de proiecţie Stereo 70.

DETALII LINIARE IMOBIL



Date referitoare la teren

Nr Crt	Categorie folosinţă	Intra vilan	Suprafaţa (mp)	Tarla	Parcelă	Nr. topo	Observaţii / Referinţe
1	arabil	NU	5.001	34	504/372	-	

Lungime Segmente

1) Valorile lungimilor segmentelor sunt obţinute din proiecţie în plan.

Punct început	X / Y	Punct sfârşit	X / Y	Lungime segment (** (m)
1	616.204,256 382.321,292	2	615.861,393 383.228,018	969.385
2	615.861,393 383.228,018	3	615.856,202 383.227,164	5.261
3	615.856,202 383.227,164	4	616.199,193 382.320,099	969.747
4	616.199,193 382.320,099	1	616.204,256 382.321,292	5.202

**** Lungimile segmentelor sunt determinate în planul de proiecţie Stereo 70 şi sunt rotunjite la 1 milimetru.**
***** Distanţa dintre puncte este formată din segmente cumulate ce sunt mai mici decât valoarea 1 milimetru.**

Extrasul de carte funciară generat prin sistemul informatic integrat al ANCPI conține informațiile din cartea funciară active la data generării. Acesta este valabil în condițiile prevăzute de art. 7 din Legea nr. 455/2001, coroborat cu art. 3 din O.U.G. nr. 41/2016, exclusiv în mediul electronic, pentru activități și procese administrative prevăzute de legislația în vigoare. Valabilitatea poate fi extinsă și în forma fizică a documentului, fără semnătură olografă, cu acceptul expres sau procedural al instituției publice ori entității care a solicitat prezentarea acestui extras.
Verificarea corectitudinii și realității informațiilor conținute de document se poate face la adresa **www.ancpi.ro/verificare**, folosind codul de verificare online disponibil în antet. Codul de verificare este valabil 30 de zile calendaristice de la momentul generării documentului.

Data și ora generării,
04/08/2025, 14:02

Acest document se eliberează gratuit pentru proprietarii imobilelor. Pentru alți solicitanți, costul extrasului este de 25 de lei la ghișeu, respectiv 20 de lei dacă este obținut online prin platforma http://epay.ancpi.ro

Oficiul de Cadastru şi Publicitate Imobiliară PRAHOVA
Biroul de Cadastru şi Publicitate Imobiliară Ploieşti

PLOIESTI, Str. Unirii nr. 2, Cod postal 100043, Tel: (0244) 51 95 69, Fax: (0244) 59 22 95

Nr.cerere	**131147**
Ziua	**01**
Luna	**08**
Anul	**2025**

Extras de Plan Cadastral de Carte Funciară pentru Imobil număr cadastral 30793 / UAT Fulga

TEREN Extravilan
Adresa: Jud. Prahova, UAT Fulga

Comuna/Oraş/Municipiu: Fulga

Nr. cadastral	Suprafaţa măsurată	Observaţii / Referinţe
30793	2499	

* Suprafaţa este determinată in planul de proiecţie Stereo 70.

DETALII LINIARE IMOBIL



Incadrare in zonă
scara 1:10000



Date referitoare la teren

Crt	Categoria de folosință	Intra vilan	Suprafaţa (mp)	Tarla	Parcelă	Observaţii / Referinţe
1	arabil	NU	2.499	34	504/373	
	TOTAL:		**2.499**			

Date referitoare la construcţii

Crt	Numar	Destinaţie construcţie	Supraf. (mp)	Situaţie juridică	Observaţii / Referinţe
Imobilul nu are in componență construcții					

Lungime Segmente
1) Valorile lungimilor segmentelor sunt obţinute din proiecţie în plan.

Punct început	X / Y	Punct sfârşit	X / Y	Lungime segment (** (m)
1	616.199,193 382.320,099	2	615.856,202 383.227,164	969.747
2	615.856,202 383.227,164	3	615.853,608 383.226,738	2.629
3	615.853,608 383.226,738	4	616.196,663 382.319,503	969.929
4	616.196,663 382.319,503	1	616.199,193 382.320,099	2.599

**** Lungimile segmentelor sunt determinate în planul de proiecţie Stereo 70 şi sunt rotunjite la 1 milimetru.**
***** Distanţa dintre puncte este formată din segmente cumulate ce sunt mai mici decât valoarea 1 milimetru.**

Certific că informațiile din prezentul extras sunt conforme cu datele din planul cadastral de carte funciară al OCPI PRAHOVA la data: 04-08-2025
Situația prezentată poate face obiectul unor modificări ulterioare, in condițiile Legii cadastrului și publicității imobiliare nr. 7/1996, republicată.

Consilier/Inspector de specialitate,

Ancuța-Elena Constantin

Oficiul de Cadastru şi Publicitate Imobiliară PRAHOVA
Biroul de Cadastru şi Publicitate Imobiliară Ploieşti

Nr. cerere	131147
Ziua	01
Luna	08
Anul	2025

Cod verificare
100192385485

EXTRAS DE CARTE FUNCIARĂ
PENTRU INFORMARE

Carte Funciară Nr. 30793 Fulga

A. Partea I. Descrierea imobilului

TEREN Extravilan

Adresa: Jud. Prahova, UAT Fulga

Nr. Crt	Nr. cadastral Nr. topografic	Suprafaţa* (mp)	Observaţii / Referinţe
A1	30793	2.499	Teren neimprejmuit;

B. Partea II. Proprietari şi acte

Înscrieri privitoare la dreptul de proprietate şi alte drepturi reale		Referinţe
131147 / 01/08/2025		
Registrul Cadastral al Imobilelor (UAT Fulga); Act Normativ lg.7/1996 emis de Parlamentul Romaniei;		
B1	Se infiinteaza cartea funciara a imobilului 30793 ca urmare a finalizarii inregistrarii sistematice. Imobilul se gaseste in registrul cadastral al imobilelor sub numarul 8104.	A1
Act Notarial nr. 66, din 06/05/1999 emis de NP MARIA CALIN (CERTIFICAT DE MOSTENITOR SUPLIMENTAR;);		
B2	Intabulare, drept de PROPRIETATE, dobandit prin Succesiune, cota actuala 1/4	A1
	1) **CROITORU SANDA**	
B3	Intabulare, drept de PROPRIETATE, dobandit prin Succesiune, cota actuala 3/4	A1
	1) **CROITORU RADU**	

C. Partea III. SARCINI .

Inscrieri privind dezmembrămintele dreptului de proprietate, drepturi reale de garanţie şi sarcini	Referinţe
NU SUNT	

Anexa Nr. 1 La Partea I

Teren

Nr cadastral	Suprafaţa (mp)*	Observaţii / Referinţe
30793	2.499	

* Suprafaţa este determinată in planul de proiecţie Stereo 70.

DETALII LINIARE IMOBIL



Date referitoare la teren

Nr Crt	Categorie folosinţă	Intra vilan	Suprafaţa (mp)	Tarla	Parcelă	Nr. topo	Observaţii / Referinţe
1	arabil	NU	2.499	34	504/373	-	

Lungime Segmente
1) Valorile lungimilor segmentelor sunt obţinute din proiecţie în plan.

Punct început	X / Y	Punct sfârşit	X / Y	Lungime segment (** (m)
1	616.199,193 382.320,099	2	615.856,202 383.227,164	969.747
2	615.856,202 383.227,164	3	615.853,608 383.226,738	2.629
3	615.853,608 383.226,738	4	616.196,663 382.319,503	969.929
4	616.196,663 382.319,503	1	616.199,193 382.320,099	2.599

**** Lungimile segmentelor sunt determinate în planul de proiecţie Stereo 70 şi sunt rotunjite la 1 milimetru.**
***** Distanţa dintre puncte este formată din segmente cumulate ce sunt mai mici decât valoarea 1 milimetru.**

Extrasul de carte funciară generat prin sistemul informatic integrat al ANCPI conține informațiile din cartea funciară active la data generării. Acesta este valabil în condițiile prevăzute de art. 7 din Legea nr. 455/2001, coroborat cu art. 3 din O.U.G. nr. 41/2016, exclusiv în mediul electronic, pentru activități și procese administrative prevăzute de legislația în vigoare. Valabilitatea poate fi extinsă și în forma fizică a documentului, fără semnătură olografă, cu acceptul expres sau procedural al instituției publice ori entității care a solicitat prezentarea acestui extras.
Verificarea corectitudinii și realității informațiilor conținute de document se poate face la adresa **www.ancpi.ro/verificare**, folosind codul de verificare online disponibil în antet. Codul de verificare este valabil 30 de zile calendaristice de la momentul generării documentului.

Data și ora generării,
04/08/2025, 14:02

Acest document se eliberează gratuit pentru proprietarii imobilelor. Pentru alți solicitanți, costul extrasului este de 25 de lei la ghișeu, respectiv 20 de lei dacă este obținut online prin platforma http://epay.ancpi.ro

Oficiul de Cadastru şi Publicitate Imobiliară PRAHOVA
Biroul de Cadastru şi Publicitate Imobiliară Ploieşti

PLOIESTI, Str. Unirii nr. 2, Cod postal 100043, Tel: (0244) 51 95 69, Fax: (0244) 59 22 95

Nr.cerere	**131146**
Ziua	**01**
Luna	**08**
Anul	**2025**

Extras de Plan Cadastral de Carte Funciară pentru Imobil număr cadastral 30792 / UAT Fulga

TEREN Extravilan
Adresa: Jud. Prahova, UAT Fulga

Comuna/Oraş/Municipiu: Fulga

Nr. cadastral	Suprafaţa măsurată	Observaţii / Referinţe
30792	2500	

* Suprafaţa este determinată in planul de proiecţie Stereo 70.

DETALII LINIARE IMOBIL



Incadrare in zonă
scara 1:10000



Date referitoare la teren

Crt	Categoria de folosință	Intra vilan	Suprafaţa (mp)	Tarla	Parcelă	Observaţii / Referinţe
1	arabil	NU	2.500	34	504/374	
	TOTAL:		**2.500**			

Date referitoare la construcţii

Crt	Numar	Destinaţie construcţie	Supraf. (mp)	Situaţie juridică	Observaţii / Referinţe
Imobilul nu are in componență construcții					

Lungime Segmente
1) Valorile lungimilor segmentelor sunt obţinute din proiecţie în plan.

Punct început	X / Y	Punct sfârşit	X / Y	Lungime segment (** (m)
1	615.853,608 383.226,738	2	615.851,014 383.226,311	2.629
2	615.851,014 383.226,311	3	616.194,133 382.318,907	970.11
3	616.194,133 382.318,907	4	616.196,663 382.319,503	2.599
4	616.196,663 382.319,503	1	615.853,608 383.226,738	969.929

**** Lungimile segmentelor sunt determinate în planul de proiecţie Stereo 70 şi sunt rotunjite la 1 milimetru.**
***** Distanţa dintre puncte este formată din segmente cumulate ce sunt mai mici decât valoarea 1 milimetru.**

Certific că informațiile din prezentul extras sunt conforme cu datele din planul cadastral de carte funciară al OCPI PRAHOVA la data: 04-08-2025
Situația prezentată poate face obiectul unor modificări ulterioare, in condițiile Legii cadastrului și publicității imobiliare nr. 7/1996, republicată.

Consilier/Inspector de specialitate,

Ancuța-Elena Constantin

Oficiul de Cadastru şi Publicitate Imobiliară PRAHOVA
Biroul de Cadastru şi Publicitate Imobiliară Ploieşti

Nr. cerere	131146
Ziua	01
Luna	08
Anul	2025

Cod verificare
100192385484

EXTRAS DE CARTE FUNCIARĂ
PENTRU INFORMARE

Carte Funciară Nr. 30792 Fulga

A. Partea I. Descrierea imobilului

TEREN Extravilan

Adresa: Jud. Prahova, UAT Fulga

Nr. Crt	Nr. cadastral Nr. topografic	Suprafaţa* (mp)	Observaţii / Referinţe
A1	30792	2.500	Teren neimprejmuit;

B. Partea II. Proprietari şi acte

Înscrieri privitoare la dreptul de proprietate şi alte drepturi reale		Referinţe
131146 / 01/08/2025		
Registrul Cadastral al Imobilelor (UAT Fulga); Act Normativ lg.7/1996 emis de Parlamentul Romaniei;		
B1	Se infiinteaza cartea funciara a imobilului 30792 ca urmare a finalizarii inregistrarii sistematice. Imobilul se gaseste in registrul cadastral al imobilelor sub numarul 8103.	A1
Act Notarial nr. 33, din 16/01/2024 emis de NP BURTICĂ ADELA (ACT DE PARTAJ VOLUNTAR;);		
B2	Intabulare, drept de PROPRIETATE, dobandit prin Conventie, cota actuala 1/1	A1
	1) **PĂUN ION**	

C. Partea III. SARCINI .

Inscrieri privind dezmembrămintele dreptului de proprietate, drepturi reale de garanţie şi sarcini	Referinţe
NU SUNT	

Anexa Nr. 1 La Partea I

Teren

Nr cadastral	Suprafaţa (mp)*	Observaţii / Referinţe
30792	2.500	

* Suprafaţa este determinată in planul de proiecţie Stereo 70.

DETALII LINIARE IMOBIL



Date referitoare la teren

Nr Crt	Categorie folosinţă	Intra vilan	Suprafaţa (mp)	Tarla	Parcelă	Nr. topo	Observaţii / Referinţe
1	arabil	NU	2.500	34	504/374	-	

Lungime Segmente

1) Valorile lungimilor segmentelor sunt obţinute din proiecţie în plan.

Punct început	X / Y	Punct sfârşit	X / Y	Lungime segment (** (m)
1	615.853,608 383.226,738	2	615.851,014 383.226,311	2.629
2	615.851,014 383.226,311	3	616.194,133 382.318,907	970.11
3	616.194,133 382.318,907	4	616.196,663 382.319,503	2.599
4	616.196,663 382.319,503	1	615.853,608 383.226,738	969.929

**** Lungimile segmentelor sunt determinate în planul de proiecţie Stereo 70 şi sunt rotunjite la 1 milimetru.**
***** Distanţa dintre puncte este formată din segmente cumulate ce sunt mai mici decât valoarea 1 milimetru.**

Extrasul de carte funciară generat prin sistemul informatic integrat al ANCPI conține informațiile din cartea funciară active la data generării. Acesta este valabil în condițiile prevăzute de art. 7 din Legea nr. 455/2001, coroborat cu art. 3 din O.U.G. nr. 41/2016, exclusiv în mediul electronic, pentru activități și procese administrative prevăzute de legislația în vigoare. Valabilitatea poate fi extinsă și în forma fizică a documentului, fără semnătură olografă, cu acceptul expres sau procedural al instituției publice ori entității care a solicitat prezentarea acestui extras.
Verificarea corectitudinii și realității informațiilor conținute de document se poate face la adresa **www.ancpi.ro/verificare**, folosind codul de verificare online disponibil în antet. Codul de verificare este valabil 30 de zile calendaristice de la momentul generării documentului.

Data și ora generării,
04/08/2025, 14:02

Acest document se eliberează gratuit pentru proprietarii imobilelor. Pentru alți solicitanți, costul extrasului este de 25 de lei la ghișeu, respectiv 20 de lei dacă este obținut online prin platforma http://epay.ancpi.ro

Oficiul de Cadastru şi Publicitate Imobiliară PRAHOVA
Biroul de Cadastru şi Publicitate Imobiliară Ploieşti

PLOIESTI, Str. Unirii nr. 2, Cod postal 100043, Tel: (0244) 51 95 69, Fax: (0244) 59 22 95

Nr.cerere	**131145**
Ziua	**01**
Luna	**08**
Anul	**2025**

Extras de Plan Cadastral de Carte Funciară pentru Imobil număr cadastral 30791 / UAT Fulga

TEREN Extravilan
Adresa: Jud. Prahova, UAT Fulga

Comuna/Oraş/Municipiu: Fulga

Nr. cadastral	Suprafaţa măsurată	Observaţii / Referinţe
30791	5000	imobil inscris in CF sporadic 21280;

* Suprafaţa este determinată in planul de proiecţie Stereo 70.

DETALII LINIARE IMOBIL



Incadrare in zonă
scara 1:10000



Date referitoare la teren

Crt	Categoria de folosință	Intra vilan	Suprafaţa (mp)	Tarla	Parcelă	Observaţii / Referinţe
1	arabil	NU	5.000	34	504/375	
	TOTAL:		**5.000**			

Date referitoare la construcţii

Crt	Numar	Destinaţie construcţie	Supraf. (mp)	Situaţie juridică	Observaţii / Referinţe
Imobilul nu are in componență construcții					

Lungime Segmente
1) Valorile lungimilor segmentelor sunt obţinute din proiecţie în plan.

Punct început	X / Y	Punct sfârşit	X / Y	Lungime segment (** (m)
1	616.194,133 382.318,907	2	615.851,014 383.226,311	970.11
2	615.851,014 383.226,311	3	615.845,827 383.225,458	5.257
3	615.845,827 383.225,458	4	616.189,074 382.317,715	970.472
4	616.189,074 382.317,715	1	616.194,133 382.318,907	5.198

**** Lungimile segmentelor sunt determinate în planul de proiecţie Stereo 70 şi sunt rotunjite la 1 milimetru.**
***** Distanţa dintre puncte este formată din segmente cumulate ce sunt mai mici decât valoarea 1 milimetru.**

Certific că informațiile din prezentul extras sunt conforme cu datele din planul cadastral de carte funciară al OCPI PRAHOVA la data: 04-08-2025
Situația prezentată poate face obiectul unor modificări ulterioare, in condițiile Legii cadastrului și publicității imobiliare nr. 7/1996, republicată.

Consilier/Inspector de specialitate,

Ancuța-Elena Constantin

Oficiul de Cadastru şi Publicitate Imobiliară PRAHOVA
Biroul de Cadastru şi Publicitate Imobiliară Ploieşti

Nr. cerere	131145
Ziua	01
Luna	08
Anul	2025

Cod verificare
100192385482

EXTRAS DE CARTE FUNCIARĂ
PENTRU INFORMARE

Carte Funciară Nr. 30791 Fulga

A. Partea I. Descrierea imobilului

TEREN Extravilan

Adresa: Jud. Prahova, UAT Fulga

Nr. Crt	Nr. cadastral Nr. topografic	Suprafaţa* (mp)	Observaţii / Referinţe
A1	30791	5.000	Teren neimprejmuit; imobil inscris in CF sporadic 21280;

B. Partea II. Proprietari şi acte

Înscrieri privitoare la dreptul de proprietate şi alte drepturi reale		Referinţe
131145 / 01/08/2025		
Registrul Cadastral al Imobilelor (UAT Fulga); Act Normativ lg.7/1996 emis de Parlamentul Romaniei;		
B1	Se infiinteaza cartea funciara a imobilului 30791 ca urmare a finalizarii inregistrarii sistematice. Imobilul se gaseste in registrul cadastral al imobilelor sub numarul 8102.	A1
Act Notarial nr. 413, din 28/02/2017 emis de NP Ionita Aristita Adina;		
B2	Intabulare, drept de PROPRIETATEcumparare, dobandit prin Conventie, cota actuala 1/1	A1
	1) **SC AGRINVEST SRL**	

C. Partea III. SARCINI .

Inscrieri privind dezmembrămintele dreptului de proprietate, drepturi reale de garanţie şi sarcini	Referinţe
NU SUNT	

Anexa Nr. 1 La Partea I

Teren

Nr cadastral	Suprafaţa (mp)*	Observaţii / Referinţe
30791	5.000	imobil inscris in CF sporadic 21280;

* Suprafaţa este determinată in planul de proiecţie Stereo 70.

DETALII LINIARE IMOBIL



Date referitoare la teren

Nr Crt	Categorie folosinţă	Intra vilan	Suprafaţa (mp)	Tarla	Parcelă	Nr. topo	Observaţii / Referinţe
1	arabil	NU	5.000	34	504/375	-	

Lungime Segmente

1) Valorile lungimilor segmentelor sunt obţinute din proiecţie în plan.

Punct început	X / Y	Punct sfârşit	X / Y	Lungime segment (** (m)
1	616.194,133 382.318,907	2	615.851,014 383.226,311	970.11
2	615.851,014 383.226,311	3	615.845,827 383.225,458	5.257
3	615.845,827 383.225,458	4	616.189,074 382.317,715	970.472
4	616.189,074 382.317,715	1	616.194,133 382.318,907	5.198

**** Lungimile segmentelor sunt determinate în planul de proiecţie Stereo 70 şi sunt rotunjite la 1 milimetru.**
***** Distanţa dintre puncte este formată din segmente cumulate ce sunt mai mici decât valoarea 1 milimetru.**

Extrasul de carte funciară generat prin sistemul informatic integrat al ANCPI conține informațiile din cartea funciară active la data generării. Acesta este valabil în condițiile prevăzute de art. 7 din Legea nr. 455/2001, coroborat cu art. 3 din O.U.G. nr. 41/2016, exclusiv în mediul electronic, pentru activități și procese administrative prevăzute de legislația în vigoare. Valabilitatea poate fi extinsă și în forma fizică a documentului, fără semnătură olografă, cu acceptul expres sau procedural al instituției publice ori entității care a solicitat prezentarea acestui extras.
Verificarea corectitudinii și realității informațiilor conținute de document se poate face la adresa **www.ancpi.ro/verificare**, folosind codul de verificare online disponibil în antet. Codul de verificare este valabil 30 de zile calendaristice de la momentul generării documentului.

Data și ora generării,
04/08/2025, 14:02

Acest document se eliberează gratuit pentru proprietarii imobilelor. Pentru alți solicitanți, costul extrasului este de 25 de lei la ghișeu, respectiv 20 de lei dacă este obținut online prin platforma http://epay.ancpi.ro

ANCPI
AGENȚIA NAȚIONALĂ DE CADASTRU ȘI PUBLICITATE IMOBILIARĂ

Oficiul de Cadastru şi Publicitate Imobiliară PRAHOVA
Biroul de Cadastru şi Publicitate Imobiliară Ploiești

PLOIESTI, Str. Unirii nr. 2, Cod postal 100043, Tel: (0244) 51 95 69, Fax: (0244) 59 22 95

Nr.cerere	**131144**
Ziua	**01**
Luna	**08**
Anul	**2025**

Extras de Plan Cadastral de Carte Funciară pentru Imobil număr cadastral 30790 / UAT Fulga

TEREN Extravilan
Adresa: Jud. Prahova, UAT Fulga

Comuna/Oraş/Municipiu: Fulga

Nr. cadastral	Suprafața măsurată	Observaţii / Referinţe
30790	2500	

* Suprafaţa este determinată in planul de proiecţie Stereo 70.

DETALII LINIARE IMOBIL



Incadrare in zonă
scara 1:10000



Date referitoare la teren

Crt	Categoria de folosință	Intra vilan	Suprafaţa (mp)	Tarla	Parcelă	Observaţii / Referinţe
1	arabil	NU	2.500	34	504/376	
	TOTAL:		**2.500**			

Date referitoare la construcţii

Crt	Numar	Destinaţie construcţie	Supraf. (mp)	Situaţie juridică	Observaţii / Referinţe
Imobilul nu are in componență construcții					

Lungime Segmente
1) Valorile lungimilor segmentelor sunt obţinute din proiecţie în plan.

Punct început	X / Y	Punct sfârşit	X / Y	Lungime segment (** (m)
1	615.845,827 383.225,458	2	615.843,235 383.225,031	2.627
2	615.843,235 383.225,031	3	616.186,546 382.317,119	970.653
3	616.186,546 382.317,119	4	616.189,074 382.317,715	2.597
4	616.189,074 382.317,715	1	615.845,827 383.225,458	970.472

**** Lungimile segmentelor sunt determinate în planul de proiecţie Stereo 70 şi sunt rotunjite la 1 milimetru.**
***** Distanţa dintre puncte este formată din segmente cumulate ce sunt mai mici decât valoarea 1 milimetru.**

Certific că informațiile din prezentul extras sunt conforme cu datele din planul cadastral de carte funciară al OCPI PRAHOVA la data: 04-08-2025
Situația prezentată poate face obiectul unor modificări ulterioare, in condițiile Legii cadastrului și publicității imobiliare nr. 7/1996, republicată.

Consilier/Inspector de specialitate,

Ancuța-Elena Constantin

Oficiul de Cadastru şi Publicitate Imobiliară PRAHOVA
Biroul de Cadastru şi Publicitate Imobiliară Ploieşti

Nr. cerere	131144
Ziua	01
Luna	08
Anul	2025

Cod verificare
100192385481

EXTRAS DE CARTE FUNCIARĂ
PENTRU INFORMARE

Carte Funciară Nr. 30790 Fulga

A. Partea I. Descrierea imobilului

TEREN Extravilan

Adresa: Jud. Prahova, UAT Fulga

Nr. Crt	Nr. cadastral Nr. topografic	Suprafaţa* (mp)	Observaţii / Referinţe
A1	30790	2.500	Teren neimprejmuit;

B. Partea II. Proprietari şi acte

Înscrieri privitoare la dreptul de proprietate şi alte drepturi reale		Referinţe
131144 / 01/08/2025		
Registrul Cadastral al Imobilelor (UAT Fulga); Act Normativ lg.7/1996 emis de Parlamentul Romaniei;		
B1	Se infiinteaza cartea funciara a imobilului 30790 ca urmare a finalizarii inregistrarii sistematice. Imobilul se gaseste in registrul cadastral al imobilelor sub numarul 8101.	A1
Act Administrativ nr. 78270, din 06/01/1999 emis de CJSDPAT PRAHOVA (TITLU DE PROPRIETATE;);		
B2	Intabulare, drept de PROPRIETATE, dobandit prin Reconstituire, cota actuala 1/1	A1
	1) **RADU TUDOR** 2) **RADU NICOLAE** 3) **RADU ION**	

C. Partea III. SARCINI .

Inscrieri privind dezmembrămintele dreptului de proprietate, drepturi reale de garanţie şi sarcini	Referinţe
NU SUNT	

Anexa Nr. 1 La Partea I

Teren

Nr cadastral	Suprafaţa (mp)*	Observaţii / Referinţe
30790	2.500	

* Suprafaţa este determinată in planul de proiecţie Stereo 70.

DETALII LINIARE IMOBIL



Date referitoare la teren

Nr Crt	Categorie folosinţă	Intra vilan	Suprafaţa (mp)	Tarla	Parcelă	Nr. topo	Observaţii / Referinţe
1	arabil	NU	2.500	34	504/376	-	

Lungime Segmente

1) Valorile lungimilor segmentelor sunt obţinute din proiecţie în plan.

Punct început	X / Y	Punct sfârşit	X / Y	Lungime segment (** (m)
1	615.845,827 383.225,458	2	615.843,235 383.225,031	2.627
2	615.843,235 383.225,031	3	616.186,546 382.317,119	970.653
3	616.186,546 382.317,119	4	616.189,074 382.317,715	2.597
4	616.189,074 382.317,715	1	615.845,827 383.225,458	970.472

**** Lungimile segmentelor sunt determinate în planul de proiecţie Stereo 70 şi sunt rotunjite la 1 milimetru.**
***** Distanţa dintre puncte este formată din segmente cumulate ce sunt mai mici decât valoarea 1 milimetru.**

Extrasul de carte funciară generat prin sistemul informatic integrat al ANCPI conține informațiile din cartea funciară active la data generării. Acesta este valabil în condițiile prevăzute de art. 7 din Legea nr. 455/2001, coroborat cu art. 3 din O.U.G. nr. 41/2016, exclusiv în mediul electronic, pentru activități și procese administrative prevăzute de legislația în vigoare. Valabilitatea poate fi extinsă și în forma fizică a documentului, fără semnătură olografă, cu acceptul expres sau procedural al instituției publice ori entității care a solicitat prezentarea acestui extras.
Verificarea corectitudinii și realității informațiilor conținute de document se poate face la adresa **www.ancpi.ro/verificare**, folosind codul de verificare online disponibil în antet. Codul de verificare este valabil 30 de zile calendaristice de la momentul generării documentului.

Data și ora generării,
04/08/2025, 14:02

Acest document se eliberează gratuit pentru proprietarii imobilelor. Pentru alți solicitanți, costul extrasului este de 25 de lei la ghișeu, respectiv 20 de lei dacă este obținut online prin platforma http://epay.ancpi.ro

Oficiul de Cadastru şi Publicitate Imobiliară PRAHOVA
Biroul de Cadastru şi Publicitate Imobiliară Ploieşti

PLOIESTI, Str. Unirii nr. 2, Cod postal 100043, Tel: (0244) 51 95 69, Fax: (0244) 59 22 95

Nr.cerere	**131143**
Ziua	**01**
Luna	**08**
Anul	**2025**

Extras de Plan Cadastral de Carte Funciară pentru Imobil număr cadastral 30789 / UAT Fulga

TEREN Extravilan
Adresa: Jud. Prahova, UAT Fulga

Comuna/Oraş/Municipiu: Fulga

Nr. cadastral	Suprafaţa măsurată	Observaţii / Referinţe
30789	2500	

* Suprafaţa este determinată in planul de proiecţie Stereo 70.

DETALII LINIARE IMOBIL



Incadrare in zonă
scara 1:10000



Date referitoare la teren

Crt	Categoria de folosință	Intra vilan	Suprafaţa (mp)	Tarla	Parcelă	Observaţii / Referinţe
1	arabil	NU	2.500	34	504/377	
	TOTAL:		**2.500**			

Date referitoare la construcţii

Crt	Numar	Destinaţie construcţie	Supraf. (mp)	Situaţie juridică	Observaţii / Referinţe
Imobilul nu are in componență construcții					

Lungime Segmente
1) Valorile lungimilor segmentelor sunt obţinute din proiecţie în plan.

Punct început	X / Y	Punct sfârşit	X / Y	Lungime segment (** (m)
1	616.186,546 382.317,119	2	615.843,235 383.225,031	970.653
2	615.843,235 383.225,031	3	615.840,643 383.224,605	2.627
3	615.840,643 383.224,605	4	616.184,018 382.316,523	970.834
4	616.184,018 382.316,523	1	616.186,546 382.317,119	2.597

**** Lungimile segmentelor sunt determinate în planul de proiecţie Stereo 70 şi sunt rotunjite la 1 milimetru.**
***** Distanţa dintre puncte este formată din segmente cumulate ce sunt mai mici decât valoarea 1 milimetru.**

Certific că informațiile din prezentul extras sunt conforme cu datele din planul cadastral de carte funciară al OCPI PRAHOVA la data: 04-08-2025
Situația prezentată poate face obiectul unor modificări ulterioare, in condițiile Legii cadastrului și publicității imobiliare nr. 7/1996, republicată.

Consilier/Inspector de specialitate,

Ancuța-Elena Constantin

Oficiul de Cadastru şi Publicitate Imobiliară PRAHOVA
Biroul de Cadastru şi Publicitate Imobiliară Ploieşti

Nr. cerere	131143
Ziua	01
Luna	08
Anul	2025

Cod verificare
100192385480

EXTRAS DE CARTE FUNCIARĂ
PENTRU INFORMARE

Carte Funciară Nr. 30789 Fulga

A. Partea I. Descrierea imobilului

TEREN Extravilan

Adresa: Jud. Prahova, UAT Fulga

Nr. Crt	Nr. cadastral Nr. topografic	Suprafaţa* (mp)	Observaţii / Referinţe
A1	30789	2.500	Teren neimprejmuit;

B. Partea II. Proprietari şi acte

Înscrieri privitoare la dreptul de proprietate şi alte drepturi reale		Referinţe
131143 / 01/08/2025		
Registrul Cadastral al Imobilelor (UAT Fulga); Act Normativ lg.7/1996 emis de Parlamentul Romaniei;		
B1	Se infiinteaza cartea funciara a imobilului 30789 ca urmare a finalizarii inregistrarii sistematice. Imobilul se gaseste in registrul cadastral al imobilelor sub numarul 8100.	A1
Act Notarial nr. 1126, din 09/04/2021 emis de BIN IONITA ARISTITA ADINA (ACT DE PARTAJ VOLUNTAR;);		
B2	Intabulare, drept de PROPRIETATE, dobandit prin Iesire Din Indiviziune, cota actuala 1/1	A1
	1) **GRIGORE GHEORGHE**	

C. Partea III. SARCINI .

Inscrieri privind dezmembrămintele dreptului de proprietate, drepturi reale de garanţie şi sarcini	Referinţe
NU SUNT	

Anexa Nr. 1 La Partea I

Teren

Nr cadastral	Suprafaţa (mp)*	Observaţii / Referinţe
30789	2.500	

* Suprafaţa este determinată in planul de proiecţie Stereo 70.

DETALII LINIARE IMOBIL



Date referitoare la teren

Nr Crt	Categorie folosinţă	Intra vilan	Suprafaţa (mp)	Tarla	Parcelă	Nr. topo	Observaţii / Referinţe
1	arabil	NU	2.500	34	504/377	-	

Lungime Segmente

1) Valorile lungimilor segmentelor sunt obţinute din proiecţie în plan.

Punct început	X / Y	Punct sfârşit	X / Y	Lungime segment (** (m)
1	616.186,546 382.317,119	2	615.843,235 383.225,031	970.653
2	615.843,235 383.225,031	3	615.840,643 383.224,605	2.627
3	615.840,643 383.224,605	4	616.184,018 382.316,523	970.834
4	616.184,018 382.316,523	1	616.186,546 382.317,119	2.597

**** Lungimile segmentelor sunt determinate în planul de proiecţie Stereo 70 şi sunt rotunjite la 1 milimetru.**
***** Distanţa dintre puncte este formată din segmente cumulate ce sunt mai mici decât valoarea 1 milimetru.**

Extrasul de carte funciară generat prin sistemul informatic integrat al ANCPI conține informațiile din cartea funciară active la data generării. Acesta este valabil în condițiile prevăzute de art. 7 din Legea nr. 455/2001, coroborat cu art. 3 din O.U.G. nr. 41/2016, exclusiv în mediul electronic, pentru activități și procese administrative prevăzute de legislația în vigoare. Valabilitatea poate fi extinsă și în forma fizică a documentului, fără semnătură olografă, cu acceptul expres sau procedural al instituției publice ori entității care a solicitat prezentarea acestui extras.
Verificarea corectitudinii și realității informațiilor conținute de document se poate face la adresa **www.ancpi.ro/verificare**, folosind codul de verificare online disponibil în antet. Codul de verificare este valabil 30 de zile calendaristice de la momentul generării documentului.

Data și ora generării,
04/08/2025, 14:02

Acest document se eliberează gratuit pentru proprietarii imobilelor. Pentru alți solicitanți, costul extrasului este de 25 de lei la ghișeu, respectiv 20 de lei dacă este obținut online prin platforma http://epay.ancpi.ro

Oficiul de Cadastru şi Publicitate Imobiliară PRAHOVA
Biroul de Cadastru şi Publicitate Imobiliară Ploieşti

PLOIESTI, Str. Unirii nr. 2, Cod postal 100043, Tel: (0244) 51 95 69, Fax: (0244) 59 22 95

Nr.cerere	**131142**
Ziua	**01**
Luna	**08**
Anul	**2025**

Extras de Plan Cadastral de Carte Funciară pentru Imobil număr cadastral 30788 / UAT Fulga

TEREN Extravilan
Adresa: Jud. Prahova, UAT Fulga, T 34, A 504/379

Comuna/Oraş/Municipiu: Fulga

Nr. cadastral	Suprafaţa măsurată	Observaţii / Referinţe
30788	1000	imobil inscris in CF sporadic 21432;

* Suprafaţa este determinată in planul de proiecţie Stereo 70.

DETALII LINIARE IMOBIL



Incadrare in zonă
scara 1:10000



Date referitoare la teren

Crt	Categoria de folosință	Intra vilan	Suprafaţa (mp)	Tarla	Parcelă	Observaţii / Referinţe
1	arabil	NU	1.000	34	504/379	
	TOTAL:		**1.000**			

Date referitoare la construcţii

Crt	Numar	Destinaţie construcţie	Supraf. (mp)	Situaţie juridică	Observaţii / Referinţe
Imobilul nu are in componență construcții					

Lungime Segmente
1) Valorile lungimilor segmentelor sunt obţinute din proiecţie în plan.

Punct început	X / Y	Punct sfârşit	X / Y	Lungime segment (** (m)
1	616.181,996 382.316,047	2	615.838,569 383.224,264	970.979
2	615.838,569 383.224,264	3	615.837,533 383.224,094	1.05
3	615.837,533 383.224,094	4	616.180,985 382.315,809	971.051
4	616.180,985 382.315,809	1	616.181,996 382.316,047	1.039

**** Lungimile segmentelor sunt determinate în planul de proiecţie Stereo 70 şi sunt rotunjite la 1 milimetru.**
***** Distanţa dintre puncte este formată din segmente cumulate ce sunt mai mici decât valoarea 1 milimetru.**

Certific că informațiile din prezentul extras sunt conforme cu datele din planul cadastral de carte funciară al OCPI PRAHOVA la data: 04-08-2025
Situația prezentată poate face obiectul unor modificări ulterioare, in condițiile Legii cadastrului și publicității imobiliare nr. 7/1996, republicată.

Consilier/Inspector de specialitate,

Ancuța-Elena Constantin

Oficiul de Cadastru şi Publicitate Imobiliară PRAHOVA
Biroul de Cadastru şi Publicitate Imobiliară Ploieşti

Nr. cerere	131142
Ziua	01
Luna	08
Anul	2025

Cod verificare
100192385479

EXTRAS DE CARTE FUNCIARĂ
PENTRU INFORMARE

Carte Funciară Nr. 30788 Fulga

A. Partea I. Descrierea imobilului

TEREN Extravilan

Adresa: Jud. Prahova, UAT Fulga, T 34, A 504/379

Nr. Crt	Nr. cadastral Nr. topografic	Suprafaţa* (mp)	Observaţii / Referinţe
A1	30788	1.000	Teren neimprejmuit; imobil inscris in CF sporadic 21432;

B. Partea II. Proprietari şi acte

Înscrieri privitoare la dreptul de proprietate şi alte drepturi reale		Referinţe
131142 / 01/08/2025		
Registrul Cadastral al Imobilelor (UAT Fulga); Act Normativ lg.7/1996 emis de Parlamentul Romaniei;		
B1	Se infiinteaza cartea funciara a imobilului 30788 ca urmare a finalizarii inregistrarii sistematice. Imobilul se gaseste in registrul cadastral al imobilelor sub numarul 8099.	A1
Act Notarial nr. 281, din 01/02/2019 emis de NP Ionita Aristita Adina;		
B2	Intabulare, drept de PROPRIETATE, dobandit prin Conventie, cota actuala 1/1	A1
	1) **SC AGRINVEST SRL**	

C. Partea III. SARCINI .

Inscrieri privind dezmembrămintele dreptului de proprietate, drepturi reale de garanţie şi sarcini	Referinţe
NU SUNT	

Anexa Nr. 1 La Partea I

Teren

Nr cadastral	Suprafaţa (mp)*	Observaţii / Referinţe
30788	1.000	imobil inscris in CF sporadic 21432;

* Suprafaţa este determinată in planul de proiecţie Stereo 70.

DETALII LINIARE IMOBIL



Date referitoare la teren

Nr Crt	Categorie folosinţă	Intra vilan	Suprafaţa (mp)	Tarla	Parcelă	Nr. topo	Observaţii / Referinţe
1	arabil	NU	1.000	34	504/379	-	

Lungime Segmente

1) Valorile lungimilor segmentelor sunt obţinute din proiecţie în plan.

Punct început	X / Y	Punct sfârşit	X / Y	Lungime segment (** (m)
1	616.181,996 382.316,047	2	615.838,569 383.224,264	970.979
2	615.838,569 383.224,264	3	615.837,533 383.224,094	1.05
3	615.837,533 383.224,094	4	616.180,985 382.315,809	971.051
4	616.180,985 382.315,809	1	616.181,996 382.316,047	1.039

**** Lungimile segmentelor sunt determinate în planul de proiecţie Stereo 70 şi sunt rotunjite la 1 milimetru.**
***** Distanţa dintre puncte este formată din segmente cumulate ce sunt mai mici decât valoarea 1 milimetru.**

Extrasul de carte funciară generat prin sistemul informatic integrat al ANCPI conține informațiile din cartea funciară active la data generării. Acesta este valabil în condițiile prevăzute de art. 7 din Legea nr. 455/2001, coroborat cu art. 3 din O.U.G. nr. 41/2016, exclusiv în mediul electronic, pentru activități și procese administrative prevăzute de legislația în vigoare. Valabilitatea poate fi extinsă și în forma fizică a documentului, fără semnătură olografă, cu acceptul expres sau procedural al instituției publice ori entității care a solicitat prezentarea acestui extras.
Verificarea corectitudinii și realității informațiilor conținute de document se poate face la adresa **www.ancpi.ro/verificare**, folosind codul de verificare online disponibil în antet. Codul de verificare este valabil 30 de zile calendaristice de la momentul generării documentului.

Data și ora generării,
04/08/2025, 14:02

Acest document se eliberează gratuit pentru proprietarii imobilelor. Pentru alți solicitanți, costul extrasului este de 25 de lei la ghișeu, respectiv 20 de lei dacă este obținut online prin platforma http://epay.ancpi.ro

Oficiul de Cadastru şi Publicitate Imobiliară PRAHOVA
Biroul de Cadastru şi Publicitate Imobiliară Ploieşti

PLOIESTI, Str. Unirii nr. 2, Cod postal 100043, Tel: (0244) 51 95 69, Fax: (0244) 59 22 95

Nr.cerere	**131141**
Ziua	**01**
Luna	**08**
Anul	**2025**

Extras de Plan Cadastral de Carte Funciară pentru Imobil număr cadastral 30787 / UAT Fulga

TEREN Extravilan
Adresa: Jud. Prahova, UAT Fulga

Comuna/Oraş/Municipiu: Fulga

Nr. cadastral	Suprafaţa măsurată	Observaţii / Referinţe
30787	2000	

* Suprafaţa este determinată in planul de proiecţie Stereo 70.

DETALII LINIARE IMOBIL



Incadrare in zonă
scara 1:10000



Date referitoare la teren

Crt	Categoria de folosință	Intra vilan	Suprafaţa (mp)	Tarla	Parcelă	Observaţii / Referinţe
1	arabil	NU	2.000	34	504/378	
	TOTAL:		**2.000**			

Date referitoare la construcţii

Crt	Numar	Destinaţie construcţie	Supraf. (mp)	Situaţie juridică	Observaţii / Referinţe
Imobilul nu are in componență construcții					

Lungime Segmente
1) Valorile lungimilor segmentelor sunt obţinute din proiecţie în plan.

Punct început	X / Y	Punct sfârşit	X / Y	Lungime segment (** (m)
1	615.840,643 383.224,605	2	615.838,569 383.224,264	2.102
2	615.838,569 383.224,264	3	616.181,996 382.316,047	970.979
3	616.181,996 382.316,047	4	616.184,018 382.316,523	2.077
4	616.184,018 382.316,523	1	615.840,643 383.224,605	970.834

**** Lungimile segmentelor sunt determinate în planul de proiecţie Stereo 70 şi sunt rotunjite la 1 milimetru.**
***** Distanţa dintre puncte este formată din segmente cumulate ce sunt mai mici decât valoarea 1 milimetru.**

Certific că informațiile din prezentul extras sunt conforme cu datele din planul cadastral de carte funciară al OCPI PRAHOVA la data: 04-08-2025
Situația prezentată poate face obiectul unor modificări ulterioare, in condițiile Legii cadastrului și publicității imobiliare nr. 7/1996, republicată.

Consilier/Inspector de specialitate,

Ancuța-Elena Constantin

Oficiul de Cadastru şi Publicitate Imobiliară PRAHOVA
Biroul de Cadastru şi Publicitate Imobiliară Ploieşti

Nr. cerere	131141
Ziua	01
Luna	08
Anul	2025

Cod verificare
100192385478

EXTRAS DE CARTE FUNCIARĂ
PENTRU INFORMARE

Carte Funciară Nr. 30787 Fulga

A. Partea I. Descrierea imobilului

TEREN Extravilan

Adresa: Jud. Prahova, UAT Fulga

Nr. Crt	Nr. cadastral Nr. topografic	Suprafaţa* (mp)	Observaţii / Referinţe
A1	30787	2.000	Teren neimprejmuit;

B. Partea II. Proprietari şi acte

Înscrieri privitoare la dreptul de proprietate şi alte drepturi reale		Referinţe
131141 / 01/08/2025		
Registrul Cadastral al Imobilelor (UAT Fulga); Act Normativ lg.7/1996 emis de Parlamentul Romaniei;		
B1	Se infiinteaza cartea funciara a imobilului 30787 ca urmare a finalizarii inregistrarii sistematice. Imobilul se gaseste in registrul cadastral al imobilelor sub numarul 8098.	A1
Act Administrativ nr. 81385, din 14/06/1999 emis de CJSDPAT PRAHOVA (TITLU DE PROPRIETATE;);		
B2	Intabulare, drept de PROPRIETATE, dobandit prin Reconstituire, cota actuala 1/1	A1
	1) **ALEXE SOFIA** 2) **ALEXE PARASCHIV** 3) **CAZAN MARIA**	

C. Partea III. SARCINI .

Inscrieri privind dezmembrămintele dreptului de proprietate, drepturi reale de garanţie şi sarcini	Referinţe
NU SUNT	

Anexa Nr. 1 La Partea I

Teren

Nr cadastral	Suprafaţa (mp)*	Observaţii / Referinţe
30787	2.000	

* Suprafaţa este determinată in planul de proiecţie Stereo 70.

DETALII LINIARE IMOBIL



Date referitoare la teren

Nr Crt	Categorie folosinţă	Intra vilan	Suprafaţa (mp)	Tarla	Parcelă	Nr. topo	Observaţii / Referinţe
1	arabil	NU	2.000	34	504/378	-	

Lungime Segmente

1) Valorile lungimilor segmentelor sunt obţinute din proiecţie în plan.

Punct început	X / Y	Punct sfârşit	X / Y	Lungime segment (** (m)
1	615.840,643 383.224,605	2	615.838,569 383.224,264	2.102
2	615.838,569 383.224,264	3	616.181,996 382.316,047	970.979
3	616.181,996 382.316,047	4	616.184,018 382.316,523	2.077
4	616.184,018 382.316,523	1	615.840,643 383.224,605	970.834

**** Lungimile segmentelor sunt determinate în planul de proiecţie Stereo 70 şi sunt rotunjite la 1 milimetru.**
***** Distanţa dintre puncte este formată din segmente cumulate ce sunt mai mici decât valoarea 1 milimetru.**

Extrasul de carte funciară generat prin sistemul informatic integrat al ANCPI conține informațiile din cartea funciară active la data generării. Acesta este valabil în condițiile prevăzute de art. 7 din Legea nr. 455/2001, coroborat cu art. 3 din O.U.G. nr. 41/2016, exclusiv în mediul electronic, pentru activități și procese administrative prevăzute de legislația în vigoare. Valabilitatea poate fi extinsă și în forma fizică a documentului, fără semnătură olografă, cu acceptul expres sau procedural al instituției publice ori entității care a solicitat prezentarea acestui extras.
Verificarea corectitudinii și realității informațiilor conținute de document se poate face la adresa **www.ancpi.ro/verificare**, folosind codul de verificare online disponibil în antet. Codul de verificare este valabil 30 de zile calendaristice de la momentul generării documentului.

Data și ora generării,
04/08/2025, 14:02

Acest document se eliberează gratuit pentru proprietarii imobilelor. Pentru alți solicitanți, costul extrasului este de 25 de lei la ghișeu, respectiv 20 de lei dacă este obținut online prin platforma http://epay.ancpi.ro

ANCPI
AGENȚIA NAȚIONALĂ DE CADASTRU ȘI PUBLICITATE IMOBILIARĂ

Oficiul de Cadastru şi Publicitate Imobiliară PRAHOVA
Biroul de Cadastru şi Publicitate Imobiliară Ploiești

PLOIESTI, Str. Unirii nr. 2, Cod postal 100043, Tel: (0244) 51 95 69, Fax: (0244) 59 22 95

Nr.cerere	**131140**
Ziua	**01**
Luna	**08**
Anul	**2025**

Extras de Plan Cadastral de Carte Funciară pentru Imobil număr cadastral 30786 / UAT Fulga

TEREN Extravilan
Adresa: Jud. Prahova, UAT Fulga

Comuna/Oraş/Municipiu: Fulga

Nr. cadastral	Suprafața măsurată	Observaţii / Referinţe
30786	8200	

* Suprafaţa este determinată in planul de proiecţie Stereo 70.

DETALII LINIARE IMOBIL



Incadrare in zonă
scara 1:10000



Date referitoare la teren

Crt	Categoria de folosință	Intra vilan	Suprafaţa (mp)	Tarla	Parcelă	Observaţii / Referinţe
1	arabil	NU	8.200	34	504/380	
	TOTAL:		**8.200**			

Date referitoare la construcţii

Crt	Numar	Destinaţie construcţie	Supraf. (mp)	Situaţie juridică	Observaţii / Referinţe
Imobilul nu are in componență construcții					

Lungime Segmente
1) Valorile lungimilor segmentelor sunt obţinute din proiecţie în plan.

Punct început	X / Y	Punct sfârşit	X / Y	Lungime segment (** (m)
1	616.180,985 382.315,809	2	615.837,533 383.224,094	971.051
2	615.837,533 383.224,094	3	615.829,036 383.222,696	8.611
3	615.829,036 383.222,696	4	616.172,698 382.313,856	971.645
4	616.172,698 382.313,856	1	616.180,985 382.315,809	8.514

**** Lungimile segmentelor sunt determinate în planul de proiecţie Stereo 70 şi sunt rotunjite la 1 milimetru.**
***** Distanţa dintre puncte este formată din segmente cumulate ce sunt mai mici decât valoarea 1 milimetru.**

Certific că informațiile din prezentul extras sunt conforme cu datele din planul cadastral de carte funciară al OCPI PRAHOVA la data: 04-08-2025
Situația prezentată poate face obiectul unor modificări ulterioare, in condițiile Legii cadastrului și publicității imobiliare nr. 7/1996, republicată.

Consilier/Inspector de specialitate,

Ancuța-Elena Constantin

Oficiul de Cadastru şi Publicitate Imobiliară PRAHOVA
Biroul de Cadastru şi Publicitate Imobiliară Ploieşti

Nr. cerere	131140
Ziua	01
Luna	08
Anul	2025

Cod verificare
100192385477

EXTRAS DE CARTE FUNCIARĂ
PENTRU INFORMARE

Carte Funciară Nr. 30786 Fulga

A. Partea I. Descrierea imobilului

TEREN Extravilan

Adresa: Jud. Prahova, UAT Fulga

Nr. Crt	Nr. cadastral Nr. topografic	Suprafaţa* (mp)	Observaţii / Referinţe
A1	30786	8.200	Teren neimprejmuit;

B. Partea II. Proprietari şi acte

Înscrieri privitoare la dreptul de proprietate şi alte drepturi reale		Referinţe
131140 / 01/08/2025		
Registrul Cadastral al Imobilelor (UAT Fulga); Act Normativ lg.7/1996 emis de Parlamentul Romaniei;		
B1	Se infiinteaza cartea funciara a imobilului 30786 ca urmare a finalizarii inregistrarii sistematice. Imobilul se gaseste in registrul cadastral al imobilelor sub numarul 8097.	A1
Act Administrativ nr. 13810, din 27/10/1994 emis de CJSDPAT PRAHOVA (TITLU DE PROPRIETATE;);		
B2	Intabulare, drept de PROPRIETATE, dobandit prin Reconstituire, cota actuala 1/1	A1
	1) **PUFULETE GHEORGHE**	

C. Partea III. SARCINI .

Inscrieri privind dezmembrămintele dreptului de proprietate, drepturi reale de garanţie şi sarcini	Referinţe
NU SUNT	

Anexa Nr. 1 La Partea I

Teren

Nr cadastral	Suprafaţa (mp)*	Observaţii / Referinţe
30786	8.200	

* Suprafaţa este determinată in planul de proiecţie Stereo 70.

DETALII LINIARE IMOBIL



Date referitoare la teren

Nr Crt	Categorie folosinţă	Intra vilan	Suprafaţa (mp)	Tarla	Parcelă	Nr. topo	Observaţii / Referinţe
1	arabil	NU	8.200	34	504/380	-	

Lungime Segmente

1) Valorile lungimilor segmentelor sunt obţinute din proiecţie în plan.

Punct început	X / Y	Punct sfârşit	X / Y	Lungime segment (** (m)
1	616.180,985 382.315,809	2	615.837,533 383.224,094	971.051
2	615.837,533 383.224,094	3	615.829,036 383.222,696	8.611
3	615.829,036 383.222,696	4	616.172,698 382.313,856	971.645
4	616.172,698 382.313,856	1	616.180,985 382.315,809	8.514

**** Lungimile segmentelor sunt determinate în planul de proiecţie Stereo 70 şi sunt rotunjite la 1 milimetru.**
***** Distanţa dintre puncte este formată din segmente cumulate ce sunt mai mici decât valoarea 1 milimetru.**

Extrasul de carte funciară generat prin sistemul informatic integrat al ANCPI conține informațiile din cartea funciară active la data generării. Acesta este valabil în condițiile prevăzute de art. 7 din Legea nr. 455/2001, coroborat cu art. 3 din O.U.G. nr. 41/2016, exclusiv în mediul electronic, pentru activități și procese administrative prevăzute de legislația în vigoare. Valabilitatea poate fi extinsă și în forma fizică a documentului, fără semnătură olografă, cu acceptul expres sau procedural al instituției publice ori entității care a solicitat prezentarea acestui extras.
Verificarea corectitudinii și realității informațiilor conținute de document se poate face la adresa **www.ancpi.ro/verificare**, folosind codul de verificare online disponibil în antet. Codul de verificare este valabil 30 de zile calendaristice de la momentul generării documentului.

Data și ora generării,
04/08/2025, 14:03

Acest document se eliberează gratuit pentru proprietarii imobilelor. Pentru alți solicitanți, costul extrasului este de 25 de lei la ghișeu, respectiv 20 de lei dacă este obținut online prin platforma http://epay.ancpi.ro

Oficiul de Cadastru şi Publicitate Imobiliară PRAHOVA
Biroul de Cadastru şi Publicitate Imobiliară Ploieşti

PLOIESTI, Str. Unirii nr. 2, Cod postal 100043, Tel: (0244) 51 95 69, Fax: (0244) 59 22 95

Nr.cerere	**131139**
Ziua	**01**
Luna	**08**
Anul	**2025**

Extras de Plan Cadastral de Carte Funciară pentru Imobil număr cadastral 30785 / UAT Fulga

TEREN Extravilan
Adresa: Jud. Prahova, UAT Fulga

Comuna/Oraş/Municipiu: Fulga

Nr. cadastral	Suprafaţa măsurată	Observaţii / Referinţe
30785	5000	aflat sub incidenta legii 7/1996, art. 14, alin. (6 cu 1)

* Suprafaţa este determinată in planul de proiecţie Stereo 70.

DETALII LINIARE IMOBIL



Incadrare in zonă
scara 1:10000



Date referitoare la teren

Crt	Categoria de folosință	Intra vilan	Suprafaţa (mp)	Tarla	Parcelă	Observaţii / Referinţe
1	arabil	NU	5.000	34	504/381	aflat sub incidenta legii 7/1996, art. 14, alin. (6 cu 1)
	TOTAL:		**5.000**			

Date referitoare la construcţii

Crt	Numar	Destinaţie construcţie	Supraf. (mp)	Situaţie juridică	Observaţii / Referinţe
Imobilul nu are in componență construcții					

Lungime Segmente
1) Valorile lungimilor segmentelor sunt obţinute din proiecţie în plan.

Punct început	X / Y	Punct sfârşit	X / Y	Lungime segment (** (m)
1	616.172,698 382.313,856	2	615.829,036 383.222,696	971.645
2	615.829,036 383.222,696	3	615.823,858 383.221,844	5.248
3	615.823,858 383.221,844	4	616.167,647 382.312,666	972.006
4	616.167,647 382.312,666	1	616.172,698 382.313,856	5.189

**** Lungimile segmentelor sunt determinate în planul de proiecţie Stereo 70 şi sunt rotunjite la 1 milimetru.**
***** Distanţa dintre puncte este formată din segmente cumulate ce sunt mai mici decât valoarea 1 milimetru.**

Certific că informațiile din prezentul extras sunt conforme cu datele din planul cadastral de carte funciară al OCPI PRAHOVA la data: 04-08-2025
Situația prezentată poate face obiectul unor modificări ulterioare, in condițiile Legii cadastrului și publicității imobiliare nr. 7/1996, republicată.

Consilier/Inspector de specialitate,

Ancuța-Elena Constantin

Oficiul de Cadastru şi Publicitate Imobiliară PRAHOVA
Biroul de Cadastru şi Publicitate Imobiliară Ploieşti

Nr. cerere	131139
Ziua	01
Luna	08
Anul	2025

Cod verificare
100192385476

EXTRAS DE CARTE FUNCIARĂ
PENTRU INFORMARE

Carte Funciară Nr. 30785 Fulga

A. Partea I. Descrierea imobilului

TEREN Extravilan

Adresa: Jud. Prahova, UAT Fulga

Nr. Crt	Nr. cadastral Nr. topografic	Suprafaţa* (mp)	Observaţii / Referinţe
A1	30785	5.000	Teren neimprejmuit; aflat sub incidenta legii 7/1996, art. 14, alin. (6 cu 1)

B. Partea II. Proprietari şi acte

Înscrieri privitoare la dreptul de proprietate şi alte drepturi reale		Referinţe
131139 / 01/08/2025		
Registrul Cadastral al Imobilelor (UAT Fulga); Act Normativ lg.7/1996 emis de Parlamentul Romaniei;		
B1	Se infiinteaza cartea funciara a imobilului 30785 ca urmare a finalizarii inregistrarii sistematice. Imobilul se gaseste in registrul cadastral al imobilelor sub numarul 8096.	A1
Act Administrativ nr. 85640, din 30/03/2000 emis de CJSDPAT PRAHOVA (TITLU DE PROPRIETATE;);		
B2	Intabulare, drept de PROPRIETATE, dobandit prin Reconstituire, cota actuala 1/1	A1
	1) **PIRVU MARIA** 2) **DINU DUMITRU** 3) **DINU ALEXE**	
Act Administrativ nr. 81967, din 08/07/1999 emis de CJSDPAT PRAHOVA (TITLU DE PROPRIETATE;);		
B3	Intabulare, drept de PROPRIETATE, dobandit prin Reconstituire, cota actuala 1/1	A1
	1) **DINU ION**	
Act Normativ nr. 7, din 24/06/1996 emis de PARLAMENT (LEGE;);		
B4	SE NOTEAZA SUPRAPUNEREA REALA A DOUA ACTE DE PROPRIETATE ASUPRA IMOBILULUI:TP NR 81967/08.07.1999 PRIN CARE S-A INTABULAT DREPTUL DE PROPRIETATE IN FAVOAREA: DINU R.I. ION SI TP NR 85640/30.03.2000 PRIN CARE S-A INTABULAT DREPTUL DE PROPRIETATE IN FAVOAREA: PIRVU I. MARIA, DINU I. ALEXE, DINU I. DUMITRU.	A1

C. Partea III. SARCINI .

Inscrieri privind dezmembrămintele dreptului de proprietate, drepturi reale de garanţie şi sarcini	Referinţe
NU SUNT	

Anexa Nr. 1 La Partea I

Teren

Nr cadastral	Suprafaţa (mp)*	Observaţii / Referinţe
30785	5.000	aflat sub incidenta legii 7/1996, art. 14, alin. (6 cu 1)

* Suprafaţa este determinată in planul de proiecţie Stereo 70.

DETALII LINIARE IMOBIL



Date referitoare la teren

Nr Crt	Categorie folosinţă	Intra vilan	Suprafaţa (mp)	Tarla	Parcelă	Nr. topo	Observaţii / Referinţe
1	arabil	NU	5.000	34	504/381	-	aflat sub incidenta legii 7/1996, art. 14, alin. (6 cu 1)

Lungime Segmente

1) Valorile lungimilor segmentelor sunt obţinute din proiecţie în plan.

Punct început	X / Y	Punct sfârşit	X / Y	Lungime segment (** (m)
1	616.172,698 382.313,856	2	615.829,036 383.222,696	971.645
2	615.829,036 383.222,696	3	615.823,858 383.221,844	5.248
3	615.823,858 383.221,844	4	616.167,647 382.312,666	972.006
4	616.167,647 382.312,666	1	616.172,698 382.313,856	5.189

**** Lungimile segmentelor sunt determinate în planul de proiecţie Stereo 70 şi sunt rotunjite la 1 milimetru.**
***** Distanţa dintre puncte este formată din segmente cumulate ce sunt mai mici decât valoarea 1 milimetru.**

Extrasul de carte funciară generat prin sistemul informatic integrat al ANCPI conține informațiile din cartea funciară active la data generării. Acesta este valabil în condițiile prevăzute de art. 7 din Legea nr. 455/2001, coroborat cu art. 3 din O.U.G. nr. 41/2016, exclusiv în mediul electronic, pentru activități și procese administrative prevăzute de legislația în vigoare. Valabilitatea poate fi extinsă și în forma fizică a documentului, fără semnătură olografă, cu acceptul expres sau procedural al instituției publice ori entității care a solicitat prezentarea acestui extras.
Verificarea corectitudinii și realității informațiilor conținute de document se poate face la adresa **www.ancpi.ro/verificare**, folosind codul de verificare online disponibil în antet. Codul de verificare este valabil 30 de zile calendaristice de la momentul generării documentului.

Data și ora generării,
04/08/2025, 14:03

Acest document se eliberează gratuit pentru proprietarii imobilelor. Pentru alți solicitanți, costul extrasului este de 25 de lei la ghișeu, respectiv 20 de lei dacă este obținut online prin platforma http://epay.ancpi.ro

Oficiul de Cadastru şi Publicitate Imobiliară PRAHOVA
Biroul de Cadastru şi Publicitate Imobiliară Ploieşti

PLOIESTI, Str. Unirii nr. 2, Cod postal 100043, Tel: (0244) 51 95 69, Fax: (0244) 59 22 95

Nr.cerere	**131138**
Ziua	**01**
Luna	**08**
Anul	**2025**

Extras de Plan Cadastral de Carte Funciară pentru Imobil număr cadastral 30784 / UAT Fulga

TEREN Extravilan
Adresa: Jud. Prahova, UAT Fulga

Comuna/Oraş/Municipiu: Fulga

Nr. cadastral	Suprafaţa măsurată	Observaţii / Referinţe
30784	18800	

* Suprafaţa este determinată in planul de proiecţie Stereo 70.

DETALII LINIARE IMOBIL



Incadrare in zonă
scara 1:10000



Date referitoare la teren

Crt	Categoria de folosință	Intra vilan	Suprafaţa (mp)	Tarla	Parcelă	Observaţii / Referinţe
1	arabil	NU	18.800	34	504/382	
	TOTAL:		**18.800**			

Date referitoare la construcţii

Crt	Numar	Destinaţie construcţie	Supraf. (mp)	Situaţie juridică	Observaţii / Referinţe
Imobilul nu are in componență construcții					

Lungime Segmente
1) Valorile lungimilor segmentelor sunt obţinute din proiecţie în plan.

Punct început	X / Y	Punct sfârşit	X / Y	Lungime segment (** (m)
1	616.167,647 382.312,666	2	615.823,858 383.221,844	972.006
2	615.823,858 383.221,844	3	615.820,556 383.221,301	3.346
3	615.820,556 383.221,301	4	615.807,628 383.216,394	13.828
4	615.807,628 383.216,394	5	615.806,012 383.214,311	2.636
5	615.806,012 383.214,311	6	616.148,646 382.308,189	968.739
6	616.148,646 382.308,189	1	616.167,647 382.312,666	19.521

**** Lungimile segmentelor sunt determinate în planul de proiecţie Stereo 70 şi sunt rotunjite la 1 milimetru.**
***** Distanţa dintre puncte este formată din segmente cumulate ce sunt mai mici decât valoarea 1 milimetru.**

Certific că informațiile din prezentul extras sunt conforme cu datele din planul cadastral de carte funciară al OCPI PRAHOVA la data: 04-08-2025
Situația prezentată poate face obiectul unor modificări ulterioare, in condițiile Legii cadastrului și publicității imobiliare nr. 7/1996, republicată.

Consilier/Inspector de specialitate,

Ancuța-Elena Constantin

Oficiul de Cadastru şi Publicitate Imobiliară PRAHOVA
Biroul de Cadastru şi Publicitate Imobiliară Ploieşti

Nr. cerere	131138
Ziua	01
Luna	08
Anul	2025

Cod verificare
100192385475

EXTRAS DE CARTE FUNCIARĂ
PENTRU INFORMARE

Carte Funciară Nr. 30784 Fulga

A. Partea I. Descrierea imobilului

TEREN Extravilan

Adresa: Jud. Prahova, UAT Fulga

Nr. Crt	Nr. cadastral Nr. topografic	Suprafaţa* (mp)	Observaţii / Referinţe
A1	30784	18.800	Teren neimprejmuit;

B. Partea II. Proprietari şi acte

Înscrieri privitoare la dreptul de proprietate şi alte drepturi reale		Referinţe
131138 / 01/08/2025		
Registrul Cadastral al Imobilelor (UAT Fulga); Act Normativ lg.7/1996 emis de Parlamentul Romaniei;		
B1	Se infiinteaza cartea funciara a imobilului 30784 ca urmare a finalizarii inregistrarii sistematice. Imobilul se gaseste in registrul cadastral al imobilelor sub numarul 8095.	A1
Act Administrativ nr. 78217, din 09/09/1998 emis de CJSDPAT PRAHOVA (TITLU DE PROPRIETATE;);		
B2	Intabulare, drept de PROPRIETATE, dobandit prin Reconstituire, cota actuala 1/1	A1
	1) **PUFULETE NICULINA**	

C. Partea III. SARCINI .

Inscrieri privind dezmembrămintele dreptului de proprietate, drepturi reale de garanţie şi sarcini	Referinţe
NU SUNT	

Anexa Nr. 1 La Partea I

Teren

Nr cadastral	Suprafaţa (mp)*	Observaţii / Referinţe
30784	18.800	

* Suprafaţa este determinată in planul de proiecţie Stereo 70.

DETALII LINIARE IMOBIL



Date referitoare la teren

Nr Crt	Categorie folosinţă	Intra vilan	Suprafaţa (mp)	Tarla	Parcelă	Nr. topo	Observaţii / Referinţe
1	arabil	NU	18.800	34	504/382	-	

Lungime Segmente

1) Valorile lungimilor segmentelor sunt obţinute din proiecţie în plan.

Punct început	X / Y	Punct sfârşit	X / Y	Lungime segment (** (m)
1	616.167,647 382.312,666	2	615.823,858 383.221,844	972.006
2	615.823,858 383.221,844	3	615.820,556 383.221,301	3.346
3	615.820,556 383.221,301	4	615.807,628 383.216,394	13.828
4	615.807,628 383.216,394	5	615.806,012 383.214,311	2.636

Punct început	X / Y	Punct sfârşit	X / Y	Lungime segment (** (m)
5	615.806,012 383.214,311	6	616.148,646 382.308,189	968.739
6	616.148,646 382.308,189	1	616.167,647 382.312,666	19.521

**** Lungimile segmentelor sunt determinate în planul de proiecţie Stereo 70 şi sunt rotunjite la 1 milimetru.**
***** Distanţa dintre puncte este formată din segmente cumulate ce sunt mai mici decât valoarea 1 milimetru.**

Extrasul de carte funciară generat prin sistemul informatic integrat al ANCPI conține informațiile din cartea funciară active la data generării. Acesta este valabil în condițiile prevăzute de art. 7 din Legea nr. 455/2001, coroborat cu art. 3 din O.U.G. nr. 41/2016, exclusiv în mediul electronic, pentru activități și procese administrative prevăzute de legislația în vigoare. Valabilitatea poate fi extinsă și în forma fizică a documentului, fără semnătură olografă, cu acceptul expres sau procedural al instituției publice ori entității care a solicitat prezentarea acestui extras.
Verificarea corectitudinii și realității informațiilor conținute de document se poate face la adresa **www.ancpi.ro/verificare**, folosind codul de verificare online disponibil în antet. Codul de verificare este valabil 30 de zile calendaristice de la momentul generării documentului.

Data și ora generării,
04/08/2025, 14:03

Acest document se eliberează gratuit pentru proprietarii imobilelor. Pentru alți solicitanți, costul extrasului este de 25 de lei la ghișeu, respectiv 20 de lei dacă este obținut online prin platforma http://epay.ancpi.ro

Oficiul de Cadastru şi Publicitate Imobiliară PRAHOVA
Biroul de Cadastru şi Publicitate Imobiliară Ploieşti

PLOIESTI, Str. Unirii nr. 2, Cod postal 100043, Tel: (0244) 51 95 69, Fax: (0244) 59 22 95

Nr.cerere	**131137**
Ziua	**01**
Luna	**08**
Anul	**2025**

Extras de Plan Cadastral de Carte Funciară pentru Imobil număr cadastral 30783 / UAT Fulga

TEREN Extravilan
Adresa: Jud. Prahova, UAT Fulga

Comuna/Oraş/Municipiu: Fulga

Nr. cadastral	Suprafaţa măsurată	Observaţii / Referinţe
30783	3500	

* Suprafaţa este determinată in planul de proiecţie Stereo 70.

DETALII LINIARE IMOBIL



Incadrare in zonă
scara 1:10000



Date referitoare la teren

Crt	Categoria de folosință	Intra vilan	Suprafaţa (mp)	Tarla	Parcelă	Observaţii / Referinţe
1	arabil	NU	3.500	34	504/383	
	TOTAL:		**3.500**			

Date referitoare la construcţii

Crt	Numar	Destinaţie construcţie	Supraf. (mp)	Situaţie juridică	Observaţii / Referinţe
Imobilul nu are in componență construcții					

Lungime Segmente
1) Valorile lungimilor segmentelor sunt obţinute din proiecţie în plan.

Punct început	X / Y	Punct sfârşit	X / Y	Lungime segment (** (m)
1	616.148,646 382.308,189	2	615.806,012 383.214,311	968.739
2	615.806,012 383.214,311	3	615.803,412 383.210,958	4.243
3	615.803,412 383.210,958	4	616.145,095 382.307,352	966.049
4	616.145,095 382.307,352	1	616.148,646 382.308,189	3.648

**** Lungimile segmentelor sunt determinate în planul de proiecţie Stereo 70 şi sunt rotunjite la 1 milimetru.**
***** Distanţa dintre puncte este formată din segmente cumulate ce sunt mai mici decât valoarea 1 milimetru.**

Certific că informațiile din prezentul extras sunt conforme cu datele din planul cadastral de carte funciară al OCPI PRAHOVA la data: 04-08-2025
Situația prezentată poate face obiectul unor modificări ulterioare, in condițiile Legii cadastrului și publicității imobiliare nr. 7/1996, republicată.

Consilier/Inspector de specialitate,

Ancuța-Elena Constantin

Oficiul de Cadastru şi Publicitate Imobiliară PRAHOVA
Biroul de Cadastru şi Publicitate Imobiliară Ploieşti

Nr. cerere	131137
Ziua	01
Luna	08
Anul	2025

Cod verificare
100192385474

EXTRAS DE CARTE FUNCIARĂ
PENTRU INFORMARE

Carte Funciară Nr. 30783 Fulga

A. Partea I. Descrierea imobilului

TEREN Extravilan

Adresa: Jud. Prahova, UAT Fulga

Nr. Crt	Nr. cadastral Nr. topografic	Suprafaţa* (mp)	Observaţii / Referinţe
A1	30783	3.500	Teren neimprejmuit;

B. Partea II. Proprietari şi acte

Înscrieri privitoare la dreptul de proprietate şi alte drepturi reale		Referinţe
131137 / 01/08/2025		
Registrul Cadastral al Imobilelor (UAT Fulga); Act Normativ lg.7/1996 emis de Parlamentul Romaniei;		
B1	Se infiinteaza cartea funciara a imobilului 30783 ca urmare a finalizarii inregistrarii sistematice. Imobilul se gaseste in registrul cadastral al imobilelor sub numarul 8094.	A1
Act Administrativ nr. 85614, din 07/02/2000 emis de CJSDPAT PRAHOVA (TITLU DE PROPRIETATE;);		
B2	Intabulare, drept de PROPRIETATE, dobandit prin Reconstituire, cota actuala 1/1	A1
	1) **PUFULETE VALENTIN** 2) **CIORĂNEANU ALEXANDRINA** 3) **BĂLAŞA STANCA** 4) **RĂDUCEA SILVIA** 5) **STANCIU AURELIA**	

C. Partea III. SARCINI .

Inscrieri privind dezmembrămintele dreptului de proprietate, drepturi reale de garanţie şi sarcini	Referinţe
NU SUNT	

Anexa Nr. 1 La Partea I

Teren

Nr cadastral	Suprafaţa (mp)*	Observaţii / Referinţe
30783	3.500	

* Suprafaţa este determinată in planul de proiecţie Stereo 70.

DETALII LINIARE IMOBIL



Date referitoare la teren

Nr Crt	Categorie folosinţă	Intra vilan	Suprafaţa (mp)	Tarla	Parcelă	Nr. topo	Observaţii / Referinţe
1	arabil	NU	3.500	34	504/383	-	

Lungime Segmente

1) Valorile lungimilor segmentelor sunt obţinute din proiecţie în plan.

Punct început	X / Y	Punct sfârşit	X / Y	Lungime segment (** (m)
1	616.148,646 382.308,189	2	615.806,012 383.214,311	968.739
2	615.806,012 383.214,311	3	615.803,412 383.210,958	4.243
3	615.803,412 383.210,958	4	616.145,095 382.307,352	966.049
4	616.145,095 382.307,352	1	616.148,646 382.308,189	3.648

**** Lungimile segmentelor sunt determinate în planul de proiecţie Stereo 70 şi sunt rotunjite la 1 milimetru.**
***** Distanţa dintre puncte este formată din segmente cumulate ce sunt mai mici decât valoarea 1 milimetru.**

Extrasul de carte funciară generat prin sistemul informatic integrat al ANCPI conține informațiile din cartea funciară active la data generării. Acesta este valabil în condițiile prevăzute de art. 7 din Legea nr. 455/2001, coroborat cu art. 3 din O.U.G. nr. 41/2016, exclusiv în mediul electronic, pentru activități și procese administrative prevăzute de legislația în vigoare. Valabilitatea poate fi extinsă și în forma fizică a documentului, fără semnătură olografă, cu acceptul expres sau procedural al instituției publice ori entității care a solicitat prezentarea acestui extras.
Verificarea corectitudinii și realității informațiilor conținute de document se poate face la adresa **www.ancpi.ro/verificare**, folosind codul de verificare online disponibil în antet. Codul de verificare este valabil 30 de zile calendaristice de la momentul generării documentului.

Data și ora generării,
04/08/2025, 14:03

Acest document se eliberează gratuit pentru proprietarii imobilelor. Pentru alți solicitanți, costul extrasului este de 25 de lei la ghișeu, respectiv 20 de lei dacă este obținut online prin platforma http://epay.ancpi.ro

Oficiul de Cadastru şi Publicitate Imobiliară PRAHOVA
Biroul de Cadastru şi Publicitate Imobiliară Ploieşti

PLOIESTI, Str. Unirii nr. 2, Cod postal 100043, Tel: (0244) 51 95 69, Fax: (0244) 59 22 95

Nr.cerere	**131136**
Ziua	**01**
Luna	**08**
Anul	**2025**

Extras de Plan Cadastral de Carte Funciară pentru Imobil număr cadastral 30782 / UAT Fulga

TEREN Extravilan
Adresa: Jud. Prahova, UAT Fulga

Comuna/Oraş/Municipiu: Fulga

Nr. cadastral	Suprafaţa măsurată	Observaţii / Referinţe
30782	5000	

* Suprafaţa este determinată in planul de proiecţie Stereo 70.

DETALII LINIARE IMOBIL



Incadrare in zonă
scara 1:10000



Date referitoare la teren

Crt	Categoria de folosință	Intra vilan	Suprafaţa (mp)	Tarla	Parcelă	Observaţii / Referinţe
1	arabil	NU	5.000	34	504/384	
	TOTAL:		**5.000**			

Date referitoare la construcţii

Crt	Numar	Destinaţie construcţie	Supraf. (mp)	Situaţie juridică	Observaţii / Referinţe
Imobilul nu are in componență construcții					

Lungime Segmente
1) Valorile lungimilor segmentelor sunt obţinute din proiecţie în plan.

Punct început	X / Y	Punct sfârşit	X / Y	Lungime segment (** (m)
1	615.803,412 383.210,958	2	615.801,601 383.208,623	2.955
2	615.801,601 383.208,623	3	615.800,264 383.204,614	4.226
3	615.800,264 383.204,614	4	616.140,002 382.306,152	960.55
4	616.140,002 382.306,152	5	616.145,095 382.307,352	5.232
5	616.145,095 382.307,352	1	615.803,412 383.210,958	966.049

**** Lungimile segmentelor sunt determinate în planul de proiecţie Stereo 70 şi sunt rotunjite la 1 milimetru.**
***** Distanţa dintre puncte este formată din segmente cumulate ce sunt mai mici decât valoarea 1 milimetru.**

Certific că informațiile din prezentul extras sunt conforme cu datele din planul cadastral de carte funciară al OCPI PRAHOVA la data: 04-08-2025
Situația prezentată poate face obiectul unor modificări ulterioare, in condițiile Legii cadastrului și publicității imobiliare nr. 7/1996, republicată.

Consilier/Inspector de specialitate,

Ancuța-Elena Constantin

Oficiul de Cadastru şi Publicitate Imobiliară PRAHOVA
Biroul de Cadastru şi Publicitate Imobiliară Ploieşti

Nr. cerere	131136
Ziua	01
Luna	08
Anul	2025

Cod verificare
100192385473

EXTRAS DE CARTE FUNCIARĂ
PENTRU INFORMARE

Carte Funciară Nr. 30782 Fulga

A. Partea I. Descrierea imobilului

TEREN Extravilan

Adresa: Jud. Prahova, UAT Fulga

Nr. Crt	Nr. cadastral Nr. topografic	Suprafaţa* (mp)	Observaţii / Referinţe
A1	30782	5.000	Teren neimprejmuit;

B. Partea II. Proprietari şi acte

Înscrieri privitoare la dreptul de proprietate şi alte drepturi reale		Referinţe
131136 / 01/08/2025		
Registrul Cadastral al Imobilelor (UAT Fulga); Act Normativ lg.7/1996 emis de Parlamentul Romaniei;		
B1	Se infiinteaza cartea funciara a imobilului 30782 ca urmare a finalizarii inregistrarii sistematice. Imobilul se gaseste in registrul cadastral al imobilelor sub numarul 8093.	A1
Act Administrativ nr. 63189, din 09/09/1998 emis de CJSDPAT PRAHOVA (TITLU DE PROPRIETATE;);		
B2	Intabulare, drept de PROPRIETATE, dobandit prin Reconstituire, cota actuala 1/1	A1
	1) **PANAIT ANA** 2) **PANĂ AURELIA** 3) **PUFULETE VALENTIN** 4) **MANEA FLORICA**	

C. Partea III. SARCINI .

Inscrieri privind dezmembrămintele dreptului de proprietate, drepturi reale de garanţie şi sarcini	Referinţe
NU SUNT	

Anexa Nr. 1 La Partea I

Teren

Nr cadastral	Suprafaţa (mp)*	Observaţii / Referinţe
30782	5.000	

* Suprafaţa este determinată in planul de proiecţie Stereo 70.

DETALII LINIARE IMOBIL



Date referitoare la teren

Nr Crt	Categorie folosinţă	Intra vilan	Suprafaţa (mp)	Tarla	Parcelă	Nr. topo	Observaţii / Referinţe
1	arabil	NU	5.000	34	504/384	-	

Lungime Segmente
1) Valorile lungimilor segmentelor sunt obţinute din proiecţie în plan.

Punct început	X / Y	Punct sfârşit	X / Y	Lungime segment (** (m)
1	615.803,412 383.210,958	2	615.801,601 383.208,623	2.955
2	615.801,601 383.208,623	3	615.800,264 383.204,614	4.226
3	615.800,264 383.204,614	4	616.140,002 382.306,152	960.55
4	616.140,002 382.306,152	5	616.145,095 382.307,352	5.232

Punct început	X / Y	Punct sfârşit	X / Y	Lungime segment (** (m)
5	616.145,095 382.307,352	1	615.803,412 383.210,958	966.049

**** Lungimile segmentelor sunt determinate în planul de proiecţie Stereo 70 şi sunt rotunjite la 1 milimetru.**
***** Distanţa dintre puncte este formată din segmente cumulate ce sunt mai mici decât valoarea 1 milimetru.**

Extrasul de carte funciară generat prin sistemul informatic integrat al ANCPI conține informațiile din cartea funciară active la data generării. Acesta este valabil în condițiile prevăzute de art. 7 din Legea nr. 455/2001, coroborat cu art. 3 din O.U.G. nr. 41/2016, exclusiv în mediul electronic, pentru activități și procese administrative prevăzute de legislația în vigoare. Valabilitatea poate fi extinsă și în forma fizică a documentului, fără semnătură olografă, cu acceptul expres sau procedural al instituției publice ori entității care a solicitat prezentarea acestui extras.
Verificarea corectitudinii și realității informațiilor conținute de document se poate face la adresa **www.ancpi.ro/verificare**, folosind codul de verificare online disponibil în antet. Codul de verificare este valabil 30 de zile calendaristice de la momentul generării documentului.

Data și ora generării,
04/08/2025, 14:03

Acest document se eliberează gratuit pentru proprietarii imobilelor. Pentru alți solicitanți, costul extrasului este de 25 de lei la ghișeu, respectiv 20 de lei dacă este obținut online prin platforma http://epay.ancpi.ro

Oficiul de Cadastru şi Publicitate Imobiliară PRAHOVA
Biroul de Cadastru şi Publicitate Imobiliară Ploieşti

PLOIESTI, Str. Unirii nr. 2, Cod postal 100043, Tel: (0244) 51 95 69, Fax: (0244) 59 22 95

Nr.cerere	**131135**
Ziua	**01**
Luna	**08**
Anul	**2025**

Extras de Plan Cadastral de Carte Funciară pentru Imobil număr cadastral 30781 / UAT Fulga

TEREN Extravilan
Adresa: Jud. Prahova, UAT Fulga, T34, A 504/385

Comuna/Oraş/Municipiu: Fulga

Nr. cadastral	Suprafaţa măsurată	Observaţii / Referinţe
30781	7500	imobil inscris in CF sporadic 22146;

* Suprafaţa este determinată in planul de proiecţie Stereo 70.

DETALII LINIARE IMOBIL



Incadrare in zonă
scara 1:10000



Date referitoare la teren

Crt	Categoria de folosință	Intra vilan	Suprafaţa (mp)	Tarla	Parcelă	Observaţii / Referinţe
1	arabil	NU	7.500	34	504/385	
	TOTAL:		**7.500**			

Date referitoare la construcţii

Crt	Numar	Destinaţie construcţie	Supraf. (mp)	Situaţie juridică	Observaţii / Referinţe
Imobilul nu are in componență construcții					

Lungime Segmente
1) Valorile lungimilor segmentelor sunt obţinute din proiecţie în plan.

Punct început	X / Y	Punct sfârşit	X / Y	Lungime segment (** (m)
1	616.140,002 382.306,152	2	615.800,264 383.204,614	960.55
2	615.800,264 383.204,614	3	615.799,074 383.201,047	3.76
3	615.799,074 383.201,047	4	615.798,037 383.188,265	12.824
4	615.798,037 383.188,265	5	616.132,28 382.304,333	945.015
5	616.132,28 382.304,333	1	616.140,002 382.306,152	7.933

**** Lungimile segmentelor sunt determinate în planul de proiecţie Stereo 70 şi sunt rotunjite la 1 milimetru.**
***** Distanţa dintre puncte este formată din segmente cumulate ce sunt mai mici decât valoarea 1 milimetru.**

Certific că informațiile din prezentul extras sunt conforme cu datele din planul cadastral de carte funciară al OCPI PRAHOVA la data: 04-08-2025
Situația prezentată poate face obiectul unor modificări ulterioare, in condițiile Legii cadastrului și publicității imobiliare nr. 7/1996, republicată.

Consilier/Inspector de specialitate,

Ancuța-Elena Constantin

Oficiul de Cadastru şi Publicitate Imobiliară PRAHOVA
Biroul de Cadastru şi Publicitate Imobiliară Ploieşti

Nr. cerere	131135
Ziua	01
Luna	08
Anul	2025

Cod verificare
100192385472

EXTRAS DE CARTE FUNCIARĂ
PENTRU INFORMARE

Carte Funciară Nr. 30781 Fulga

A. Partea I. Descrierea imobilului

TEREN Extravilan

Adresa: Jud. Prahova, UAT Fulga, T34, A 504/385

Nr. Crt	Nr. cadastral Nr. topografic	Suprafaţa* (mp)	Observaţii / Referinţe
A1	30781	7.500	Teren neimprejmuit; imobil inscris in CF sporadic 22146;

B. Partea II. Proprietari şi acte

Înscrieri privitoare la dreptul de proprietate şi alte drepturi reale		Referinţe
131135 / 01/08/2025		
Registrul Cadastral al Imobilelor (UAT Fulga); Act Normativ lg.7/1996 emis de Parlamentul Romaniei;		
B1	Se infiinteaza cartea funciara a imobilului 30781 ca urmare a finalizarii inregistrarii sistematice. Imobilul se gaseste in registrul cadastral al imobilelor sub numarul 8092.	A1
Act Notarial nr. 973, din 03/03/2022 emis de NP Ionita Aristita Adina (; Contract de vânzare);		
B2	Intabulare, drept de PROPRIETATEcumparare, dobandit prin Conventie, cota actuala 1/1	A1
	1) **SOCIETATEA AGRINVEST SRL**	

C. Partea III. SARCINI .

Inscrieri privind dezmembrămintele dreptului de proprietate, drepturi reale de garanţie şi sarcini	Referinţe
NU SUNT	

Anexa Nr. 1 La Partea I

Teren

Nr cadastral	Suprafaţa (mp)*	Observaţii / Referinţe
30781	7.500	imobil inscris in CF sporadic 22146;

* Suprafaţa este determinată in planul de proiecţie Stereo 70.

DETALII LINIARE IMOBIL



Date referitoare la teren

Nr Crt	Categorie folosinţă	Intra vilan	Suprafaţa (mp)	Tarla	Parcelă	Nr. topo	Observaţii / Referinţe
1	arabil	NU	7.500	34	504/385	-	

Lungime Segmente

1) Valorile lungimilor segmentelor sunt obţinute din proiecţie în plan.

Punct început	X / Y	Punct sfârşit	X / Y	Lungime segment (** (m)
1	616.140,002 382.306,152	2	615.800,264 383.204,614	960.55
2	615.800,264 383.204,614	3	615.799,074 383.201,047	3.76
3	615.799,074 383.201,047	4	615.798,037 383.188,265	12.824
4	615.798,037 383.188,265	5	616.132,28 382.304,333	945.015

Punct început	X / Y	Punct sfârşit	X / Y	Lungime segment (** (m)
5	616.132,28 382.304,333	1	616.140,002 382.306,152	7.933

**** Lungimile segmentelor sunt determinate în planul de proiecţie Stereo 70 şi sunt rotunjite la 1 milimetru.**
***** Distanţa dintre puncte este formată din segmente cumulate ce sunt mai mici decât valoarea 1 milimetru.**

Extrasul de carte funciară generat prin sistemul informatic integrat al ANCPI conține informațiile din cartea funciară active la data generării. Acesta este valabil în condițiile prevăzute de art. 7 din Legea nr. 455/2001, coroborat cu art. 3 din O.U.G. nr. 41/2016, exclusiv în mediul electronic, pentru activități și procese administrative prevăzute de legislația în vigoare. Valabilitatea poate fi extinsă și în forma fizică a documentului, fără semnătură olografă, cu acceptul expres sau procedural al instituției publice ori entității care a solicitat prezentarea acestui extras.
Verificarea corectitudinii și realității informațiilor conținute de document se poate face la adresa **www.ancpi.ro/verificare**, folosind codul de verificare online disponibil în antet. Codul de verificare este valabil 30 de zile calendaristice de la momentul generării documentului.

Data și ora generării,
04/08/2025, 14:03

Acest document se eliberează gratuit pentru proprietarii imobilelor. Pentru alți solicitanți, costul extrasului este de 25 de lei la ghișeu, respectiv 20 de lei dacă este obținut online prin platforma http://epay.ancpi.ro

Oficiul de Cadastru şi Publicitate Imobiliară PRAHOVA
Biroul de Cadastru şi Publicitate Imobiliară Ploieşti

PLOIESTI, Str. Unirii nr. 2, Cod postal 100043, Tel: (0244) 51 95 69, Fax: (0244) 59 22 95

Nr.cerere	**131134**
Ziua	**01**
Luna	**08**
Anul	**2025**

Extras de Plan Cadastral de Carte Funciară pentru Imobil număr cadastral 30780 / UAT Fulga

TEREN Extravilan
Adresa: Jud. Prahova, UAT Fulga

Comuna/Oraş/Municipiu: Fulga

Nr. cadastral	Suprafaţa măsurată	Observaţii / Referinţe
30780	2000	

* Suprafaţa este determinată in planul de proiecţie Stereo 70.

DETALII LINIARE IMOBIL



Incadrare in zonă
scara 1:10000



Date referitoare la teren

Crt	Categoria de folosință	Intra vilan	Suprafaţa (mp)	Tarla	Parcelă	Observaţii / Referinţe
1	arabil	NU	2.000	34	504/386	
	TOTAL:		**2.000**			

Date referitoare la construcţii

Crt	Numar	Destinaţie construcţie	Supraf. (mp)	Situaţie juridică	Observaţii / Referinţe
Imobilul nu are in componență construcții					

Lungime Segmente
1) Valorile lungimilor segmentelor sunt obţinute din proiecţie în plan.

Punct început	X / Y	Punct sfârşit	X / Y	Lungime segment (** (m)
1	616.132,28 382.304,333	2	615.798,037 383.188,265	945.015
2	615.798,037 383.188,265	3	615.797,636 383.183,326	4.955
3	615.797,636 383.183,326	4	616.130,198 382.303,842	940.26
4	616.130,198 382.303,842	1	616.132,28 382.304,333	2.139

**** Lungimile segmentelor sunt determinate în planul de proiecţie Stereo 70 şi sunt rotunjite la 1 milimetru.**
***** Distanţa dintre puncte este formată din segmente cumulate ce sunt mai mici decât valoarea 1 milimetru.**

Certific că informațiile din prezentul extras sunt conforme cu datele din planul cadastral de carte funciară al OCPI PRAHOVA la data: 04-08-2025
Situația prezentată poate face obiectul unor modificări ulterioare, in condițiile Legii cadastrului și publicității imobiliare nr. 7/1996, republicată.

Consilier/Inspector de specialitate,

Ancuța-Elena Constantin

Oficiul de Cadastru şi Publicitate Imobiliară PRAHOVA
Biroul de Cadastru şi Publicitate Imobiliară Ploieşti

Nr. cerere	131134
Ziua	01
Luna	08
Anul	2025

Cod verificare
100192385471

EXTRAS DE CARTE FUNCIARĂ
PENTRU INFORMARE

Carte Funciară Nr. 30780 Fulga

A. Partea I. Descrierea imobilului

TEREN Extravilan

Adresa: Jud. Prahova, UAT Fulga

Nr. Crt	Nr. cadastral Nr. topografic	Suprafaţa* (mp)	Observaţii / Referinţe
A1	30780	2.000	Teren neimprejmuit;

B. Partea II. Proprietari şi acte

Înscrieri privitoare la dreptul de proprietate şi alte drepturi reale		Referinţe
131134 / 01/08/2025		
Registrul Cadastral al Imobilelor (UAT Fulga); Act Normativ lg.7/1996 emis de Parlamentul Romaniei;		
B1	Se infiinteaza cartea funciara a imobilului 30780 ca urmare a finalizarii inregistrarii sistematice. Imobilul se gaseste in registrul cadastral al imobilelor sub numarul 8091.	A1
Act Administrativ nr. 81343, din 25/05/1999 emis de CJSDPAT PRAHOVA (TITLU DE PROPRIETATE;);		
B2	Intabulare, drept de PROPRIETATE, dobandit prin Reconstituire, cota actuala 1/1	A1
	1) **BARBU MARIA** 2) **MIHALCEA CONSTANTIN** 3) **GOGONEA ELENA** 4) **MIHALCEA GHEORGHE** 5) **MIHALCEA NICOLAE**	

C. Partea III. SARCINI .

Inscrieri privind dezmembrămintele dreptului de proprietate, drepturi reale de garanţie şi sarcini	Referinţe
NU SUNT	

Anexa Nr. 1 La Partea I

Teren

Nr cadastral	Suprafaţa (mp)*	Observaţii / Referinţe
30780	2.000	

* Suprafaţa este determinată in planul de proiecţie Stereo 70.

DETALII LINIARE IMOBIL



Date referitoare la teren

Nr Crt	Categorie folosinţă	Intra vilan	Suprafaţa (mp)	Tarla	Parcelă	Nr. topo	Observaţii / Referinţe
1	arabil	NU	2.000	34	504/386	-	

Lungime Segmente
1) Valorile lungimilor segmentelor sunt obţinute din proiecţie în plan.

Punct început	X / Y	Punct sfârşit	X / Y	Lungime segment (** (m)
1	616.132,28 382.304,333	2	615.798,037 383.188,265	945.015
2	615.798,037 383.188,265	3	615.797,636 383.183,326	4.955
3	615.797,636 383.183,326	4	616.130,198 382.303,842	940.26
4	616.130,198 382.303,842	1	616.132,28 382.304,333	2.139

**** Lungimile segmentelor sunt determinate în planul de proiecţie Stereo 70 şi sunt rotunjite la 1 milimetru.**
***** Distanţa dintre puncte este formată din segmente cumulate ce sunt mai mici decât valoarea 1 milimetru.**

Extrasul de carte funciară generat prin sistemul informatic integrat al ANCPI conține informațiile din cartea funciară active la data generării. Acesta este valabil în condițiile prevăzute de art. 7 din Legea nr. 455/2001, coroborat cu art. 3 din O.U.G. nr. 41/2016, exclusiv în mediul electronic, pentru activități și procese administrative prevăzute de legislația în vigoare. Valabilitatea poate fi extinsă și în forma fizică a documentului, fără semnătură olografă, cu acceptul expres sau procedural al instituției publice ori entității care a solicitat prezentarea acestui extras.
Verificarea corectitudinii și realității informațiilor conținute de document se poate face la adresa **www.ancpi.ro/verificare**, folosind codul de verificare online disponibil în antet. Codul de verificare este valabil 30 de zile calendaristice de la momentul generării documentului.

Data și ora generării,
04/08/2025, 14:03

Acest document se eliberează gratuit pentru proprietarii imobilelor. Pentru alți solicitanți, costul extrasului este de 25 de lei la ghișeu, respectiv 20 de lei dacă este obținut online prin platforma http://epay.ancpi.ro

Oficiul de Cadastru şi Publicitate Imobiliară PRAHOVA
Biroul de Cadastru şi Publicitate Imobiliară Ploieşti

PLOIESTI, Str. Unirii nr. 2, Cod postal 100043, Tel: (0244) 51 95 69, Fax: (0244) 59 22 95

Nr.cerere	**131130**
Ziua	**01**
Luna	**08**
Anul	**2025**

Extras de Plan Cadastral de Carte Funciară pentru Imobil număr cadastral 30776 / UAT Fulga

TEREN Extravilan
Adresa: Jud. Prahova, UAT Fulga

Comuna/Oraş/Municipiu: Fulga

Nr. cadastral	Suprafaţa măsurată	Observaţii / Referinţe
30776	4000	

* Suprafaţa este determinată in planul de proiecţie Stereo 70.

DETALII LINIARE IMOBIL



Incadrare in zonă
scara 1:10000



Date referitoare la teren

Crt	Categoria de folosință	Intra vilan	Suprafaţa (mp)	Tarla	Parcelă	Observaţii / Referinţe
1	arabil	NU	4.000	34	504/390	
	TOTAL:		**4.000**			

Date referitoare la construcţii

Crt	Numar	Destinaţie construcţie	Supraf. (mp)	Situaţie juridică	Observaţii / Referinţe
Imobilul nu are in componență construcții					

Lungime Segmente
1) Valorile lungimilor segmentelor sunt obţinute din proiecţie în plan.

Punct început	X / Y	Punct sfârşit	X / Y	Lungime segment (** (m)
1	615.792,857 383.154,719	2	615.790,842 383.147,621	7.378
2	615.790,842 383.147,621	3	616.111,562 382.299,451	906.782
3	616.111,562 382.299,451	4	616.115,877 382.300,468	4.433
4	616.115,877 382.300,468	1	615.792,857 383.154,719	913.283

**** Lungimile segmentelor sunt determinate în planul de proiecţie Stereo 70 şi sunt rotunjite la 1 milimetru.**
***** Distanţa dintre puncte este formată din segmente cumulate ce sunt mai mici decât valoarea 1 milimetru.**

Certific că informațiile din prezentul extras sunt conforme cu datele din planul cadastral de carte funciară al OCPI PRAHOVA la data: 04-08-2025
Situația prezentată poate face obiectul unor modificări ulterioare, in condițiile Legii cadastrului și publicității imobiliare nr. 7/1996, republicată.

Consilier/Inspector de specialitate,

Ancuța-Elena Constantin

Oficiul de Cadastru şi Publicitate Imobiliară PRAHOVA
Biroul de Cadastru şi Publicitate Imobiliară Ploieşti

Nr. cerere	131130
Ziua	01
Luna	08
Anul	2025

Cod verificare
100192385465

EXTRAS DE CARTE FUNCIARĂ
PENTRU INFORMARE

Carte Funciară Nr. 30776 Fulga

A. Partea I. Descrierea imobilului

TEREN Extravilan

Adresa: Jud. Prahova, UAT Fulga

Nr. Crt	Nr. cadastral Nr. topografic	Suprafaţa* (mp)	Observaţii / Referinţe
A1	30776	4.000	Teren neimprejmuit;

B. Partea II. Proprietari şi acte

Înscrieri privitoare la dreptul de proprietate şi alte drepturi reale		Referinţe
131130 / 01/08/2025		
Registrul Cadastral al Imobilelor (UAT Fulga); Act Normativ lg.7/1996 emis de Parlamentul Romaniei;		
B1	Se infiinteaza cartea funciara a imobilului 30776 ca urmare a finalizarii inregistrarii sistematice. Imobilul se gaseste in registrul cadastral al imobilelor sub numarul 8087.	A1
Act Administrativ nr. 82625, din 12/07/1999 emis de CJSDPAT PRAHOVA (TITLU DE PROPRIETATE;);		
B2	Intabulare, drept de PROPRIETATE, dobandit prin Reconstituire, cota actuala 1/1	A1
	1) **NĂSTĂSESCU CRISTACHE** 2) **SOARE GHEORGHE** 3) **DATCU DUMITRA**	

C. Partea III. SARCINI .

Inscrieri privind dezmembrămintele dreptului de proprietate, drepturi reale de garanţie şi sarcini	Referinţe
NU SUNT	

Anexa Nr. 1 La Partea I

Teren

Nr cadastral	Suprafaţa (mp)*	Observaţii / Referinţe
30776	4.000	

* Suprafaţa este determinată in planul de proiecţie Stereo 70.

DETALII LINIARE IMOBIL



Date referitoare la teren

Nr Crt	Categorie folosinţă	Intra vilan	Suprafaţa (mp)	Tarla	Parcelă	Nr. topo	Observaţii / Referinţe
1	arabil	NU	4.000	34	504/390	-	

Lungime Segmente

1) Valorile lungimilor segmentelor sunt obţinute din proiecţie în plan.

Punct început	X / Y	Punct sfârşit	X / Y	Lungime segment (** (m)
1	615.792,857 383.154,719	2	615.790,842 383.147,621	7.378
2	615.790,842 383.147,621	3	616.111,562 382.299,451	906.782
3	616.111,562 382.299,451	4	616.115,877 382.300,468	4.433
4	616.115,877 382.300,468	1	615.792,857 383.154,719	913.283

**** Lungimile segmentelor sunt determinate în planul de proiecţie Stereo 70 şi sunt rotunjite la 1 milimetru.**
***** Distanţa dintre puncte este formată din segmente cumulate ce sunt mai mici decât valoarea 1 milimetru.**

Extrasul de carte funciară generat prin sistemul informatic integrat al ANCPI conține informațiile din cartea funciară active la data generării. Acesta este valabil în condițiile prevăzute de art. 7 din Legea nr. 455/2001, coroborat cu art. 3 din O.U.G. nr. 41/2016, exclusiv în mediul electronic, pentru activități și procese administrative prevăzute de legislația în vigoare. Valabilitatea poate fi extinsă și în forma fizică a documentului, fără semnătură olografă, cu acceptul expres sau procedural al instituției publice ori entității care a solicitat prezentarea acestui extras.
Verificarea corectitudinii și realității informațiilor conținute de document se poate face la adresa **www.ancpi.ro/verificare**, folosind codul de verificare online disponibil în antet. Codul de verificare este valabil 30 de zile calendaristice de la momentul generării documentului.

Data și ora generării,
04/08/2025, 14:03

Acest document se eliberează gratuit pentru proprietarii imobilelor. Pentru alți solicitanți, costul extrasului este de 25 de lei la ghișeu, respectiv 20 de lei dacă este obținut online prin platforma http://epay.ancpi.ro

Oficiul de Cadastru şi Publicitate Imobiliară PRAHOVA
Biroul de Cadastru şi Publicitate Imobiliară Ploieşti

PLOIESTI, Str. Unirii nr. 2, Cod postal 100043, Tel: (0244) 51 95 69, Fax: (0244) 59 22 95

Nr.cerere	**131133**
Ziua	**01**
Luna	**08**
Anul	**2025**

Extras de Plan Cadastral de Carte Funciară pentru Imobil număr cadastral 30779 / UAT Fulga

TEREN Extravilan
Adresa: Jud. Prahova, UAT Fulga

Comuna/Oraş/Municipiu: Fulga

Nr. cadastral	Suprafaţa măsurată	Observaţii / Referinţe
30779	5500	

* Suprafaţa este determinată in planul de proiecţie Stereo 70.

DETALII LINIARE IMOBIL



Incadrare in zonă
scara 1:10000



Date referitoare la teren

Crt	Categoria de folosință	Intra vilan	Suprafaţa (mp)	Tarla	Parcelă	Observaţii / Referinţe
1	arabil	NU	5.500	34	504/387	
	TOTAL:		**5.500**			

Date referitoare la construcţii

Crt	Numar	Destinaţie construcţie	Supraf. (mp)	Situaţie juridică	Observaţii / Referinţe
Imobilul nu are in componență construcții					

Lungime Segmente
1) Valorile lungimilor segmentelor sunt obţinute din proiecţie în plan.

Punct început	X / Y	Punct sfârşit	X / Y	Lungime segment (** (m)
1	616.130,198 382.303,842	2	615.797,636 383.183,326	940.26
2	615.797,636 383.183,326	3	615.796,524 383.169,613	13.758
3	615.796,524 383.169,613	4	616.124,415 382.302,479	927.057
4	616.124,415 382.302,479	1	616.130,198 382.303,842	5.941

**** Lungimile segmentelor sunt determinate în planul de proiecţie Stereo 70 şi sunt rotunjite la 1 milimetru.**
***** Distanţa dintre puncte este formată din segmente cumulate ce sunt mai mici decât valoarea 1 milimetru.**

Certific că informațiile din prezentul extras sunt conforme cu datele din planul cadastral de carte funciară al OCPI PRAHOVA la data: 04-08-2025
Situația prezentată poate face obiectul unor modificări ulterioare, in condițiile Legii cadastrului și publicității imobiliare nr. 7/1996, republicată.

Consilier/Inspector de specialitate,

Ancuța-Elena Constantin

Oficiul de Cadastru şi Publicitate Imobiliară PRAHOVA
Biroul de Cadastru şi Publicitate Imobiliară Ploieşti

Nr. cerere	131133
Ziua	01
Luna	08
Anul	2025

Cod verificare
100192385470

EXTRAS DE CARTE FUNCIARĂ
PENTRU INFORMARE

Carte Funciară Nr. 30779 Fulga

A. Partea I. Descrierea imobilului

TEREN Extravilan

Adresa: Jud. Prahova, UAT Fulga

Nr. Crt	Nr. cadastral Nr. topografic	Suprafaţa* (mp)	Observaţii / Referinţe
A1	30779	5.500	Teren neimprejmuit;

B. Partea II. Proprietari şi acte

Înscrieri privitoare la dreptul de proprietate şi alte drepturi reale		Referinţe
131133 / 01/08/2025		
Registrul Cadastral al Imobilelor (UAT Fulga); Act Normativ lg.7/1996 emis de Parlamentul Romaniei;		
B1	Se infiinteaza cartea funciara a imobilului 30779 ca urmare a finalizarii inregistrarii sistematice. Imobilul se gaseste in registrul cadastral al imobilelor sub numarul 8090.	A1
Act Administrativ nr. 81344, din 25/05/1999 emis de CJSDPAT PRAHOVA (TITLU DE PROPRIETATE;);		
B2	Intabulare, drept de PROPRIETATE, dobandit prin Reconstituire, cota actuala 1/1	A1
	1) **MIHALCEA NICOLAE**	

C. Partea III. SARCINI .

Inscrieri privind dezmembrămintele dreptului de proprietate, drepturi reale de garanţie şi sarcini	Referinţe
NU SUNT	

Anexa Nr. 1 La Partea I

Teren

Nr cadastral	Suprafaţa (mp)*	Observaţii / Referinţe
30779	5.500	

* Suprafaţa este determinată in planul de proiecţie Stereo 70.

DETALII LINIARE IMOBIL



Date referitoare la teren

Nr Crt	Categorie folosinţă	Intra vilan	Suprafaţa (mp)	Tarla	Parcelă	Nr. topo	Observaţii / Referinţe
1	arabil	NU	5.500	34	504/387	-	

Lungime Segmente

1) Valorile lungimilor segmentelor sunt obţinute din proiecţie în plan.

Punct început	X / Y	Punct sfârşit	X / Y	Lungime segment (** (m)
1	616.130,198 382.303,842	2	615.797,636 383.183,326	940.26
2	615.797,636 383.183,326	3	615.796,524 383.169,613	13.758
3	615.796,524 383.169,613	4	616.124,415 382.302,479	927.057
4	616.124,415 382.302,479	1	616.130,198 382.303,842	5.941

**** Lungimile segmentelor sunt determinate în planul de proiecţie Stereo 70 şi sunt rotunjite la 1 milimetru.**
***** Distanţa dintre puncte este formată din segmente cumulate ce sunt mai mici decât valoarea 1 milimetru.**

Extrasul de carte funciară generat prin sistemul informatic integrat al ANCPI conține informațiile din cartea funciară active la data generării. Acesta este valabil în condițiile prevăzute de art. 7 din Legea nr. 455/2001, coroborat cu art. 3 din O.U.G. nr. 41/2016, exclusiv în mediul electronic, pentru activități și procese administrative prevăzute de legislația în vigoare. Valabilitatea poate fi extinsă și în forma fizică a documentului, fără semnătură olografă, cu acceptul expres sau procedural al instituției publice ori entității care a solicitat prezentarea acestui extras.
Verificarea corectitudinii și realității informațiilor conținute de document se poate face la adresa **www.ancpi.ro/verificare**, folosind codul de verificare online disponibil în antet. Codul de verificare este valabil 30 de zile calendaristice de la momentul generării documentului.

Data și ora generării,
04/08/2025, 14:03

Acest document se eliberează gratuit pentru proprietarii imobilelor. Pentru alți solicitanți, costul extrasului este de 25 de lei la ghișeu, respectiv 20 de lei dacă este obținut online prin platforma http://epay.ancpi.ro

Oficiul de Cadastru şi Publicitate Imobiliară PRAHOVA
Biroul de Cadastru şi Publicitate Imobiliară Ploieşti

PLOIESTI, Str. Unirii nr. 2, Cod postal 100043, Tel: (0244) 51 95 69, Fax: (0244) 59 22 95

Nr.cerere	**131132**
Ziua	**01**
Luna	**08**
Anul	**2025**

Extras de Plan Cadastral de Carte Funciară pentru Imobil număr cadastral 30778 / UAT Fulga

TEREN Extravilan
Adresa: Jud. Prahova, UAT Fulga

Comuna/Oraş/Municipiu: Fulga

Nr. cadastral	Suprafaţa măsurată	Observaţii / Referinţe
30778	5500	

* Suprafaţa este determinată in planul de proiecţie Stereo 70.

DETALII LINIARE IMOBIL



Incadrare in zonă
scara 1:10000



Date referitoare la teren

Crt	Categoria de folosință	Intra vilan	Suprafaţa (mp)	Tarla	Parcelă	Observaţii / Referinţe
1	arabil	NU	5.500	34	504/388	
	TOTAL:		**5.500**			

Date referitoare la construcţii

Crt	Numar	Destinaţie construcţie	Supraf. (mp)	Situaţie juridică	Observaţii / Referinţe
Imobilul nu are in componență construcții					

Lungime Segmente
1) Valorile lungimilor segmentelor sunt obţinute din proiecţie în plan.

Punct început	X / Y	Punct sfârşit	X / Y	Lungime segment (** (m)
1	616.124,415 382.302,479	2	615.796,524 383.169,613	927.057
2	615.796,524 383.169,613	3	615.796,299 383.166,847	2.775
3	615.796,299 383.166,847	4	615.794,109 383.159,13	8.022
4	615.794,109 383.159,13	5	616.118,558 382.301,099	917.325
5	616.118,558 382.301,099	1	616.124,415 382.302,479	6.017

**** Lungimile segmentelor sunt determinate în planul de proiecţie Stereo 70 şi sunt rotunjite la 1 milimetru.**
***** Distanţa dintre puncte este formată din segmente cumulate ce sunt mai mici decât valoarea 1 milimetru.**

Certific că informațiile din prezentul extras sunt conforme cu datele din planul cadastral de carte funciară al OCPI PRAHOVA la data: 04-08-2025
Situația prezentată poate face obiectul unor modificări ulterioare, in condițiile Legii cadastrului și publicității imobiliare nr. 7/1996, republicată.

Consilier/Inspector de specialitate,

Ancuța-Elena Constantin

Oficiul de Cadastru şi Publicitate Imobiliară PRAHOVA
Biroul de Cadastru şi Publicitate Imobiliară Ploieşti

Nr. cerere	131132
Ziua	01
Luna	08
Anul	2025

Cod verificare
100192385468

EXTRAS DE CARTE FUNCIARĂ
PENTRU INFORMARE

Carte Funciară Nr. 30778 Fulga

A. Partea I. Descrierea imobilului

TEREN Extravilan

Adresa: Jud. Prahova, UAT Fulga

Nr. Crt	Nr. cadastral Nr. topografic	Suprafaţa* (mp)	Observaţii / Referinţe
A1	30778	5.500	Teren neimprejmuit;

B. Partea II. Proprietari şi acte

Înscrieri privitoare la dreptul de proprietate şi alte drepturi reale		Referinţe
131132 / 01/08/2025		
Registrul Cadastral al Imobilelor (UAT Fulga); Act Normativ lg.7/1996 emis de Parlamentul Romaniei;		
B1	Se infiinteaza cartea funciara a imobilului 30778 ca urmare a finalizarii inregistrarii sistematice. Imobilul se gaseste in registrul cadastral al imobilelor sub numarul 8089.	A1
Act Administrativ nr. 79515, din 27/01/1999 emis de CJSDPAT PRAHOVA (TITLU DE PROPRIETATE;);		
B2	Intabulare, drept de PROPRIETATE, dobandit prin Reconstituire, cota actuala 1/1	A1
	1) **DRAGOMIR NICOLAE** 2) **DRAGOMIR ELENA** 3) **DRAGOMIR ION**	

C. Partea III. SARCINI .

Inscrieri privind dezmembrămintele dreptului de proprietate, drepturi reale de garanţie şi sarcini	Referinţe
NU SUNT	

Anexa Nr. 1 La Partea I

Teren

Nr cadastral	Suprafaţa (mp)*	Observaţii / Referinţe
30778	5.500	

* Suprafaţa este determinată in planul de proiecţie Stereo 70.

DETALII LINIARE IMOBIL



Date referitoare la teren

Nr Crt	Categorie folosinţă	Intra vilan	Suprafaţa (mp)	Tarla	Parcelă	Nr. topo	Observaţii / Referinţe
1	arabil	NU	5.500	34	504/388	-	

Lungime Segmente

1) Valorile lungimilor segmentelor sunt obţinute din proiecţie în plan.

Punct început	X / Y	Punct sfârşit	X / Y	Lungime segment (** (m)
1	616.124,415 382.302,479	2	615.796,524 383.169,613	927.057
2	615.796,524 383.169,613	3	615.796,299 383.166,847	2.775
3	615.796,299 383.166,847	4	615.794,109 383.159,13	8.022
4	615.794,109 383.159,13	5	616.118,558 382.301,099	917.325

Punct început	X / Y	Punct sfârşit	X / Y	Lungime segment (** (m)
5	616.118,558 382.301,099	1	616.124,415 382.302,479	6.017

**** Lungimile segmentelor sunt determinate în planul de proiecţie Stereo 70 şi sunt rotunjite la 1 milimetru.**
***** Distanţa dintre puncte este formată din segmente cumulate ce sunt mai mici decât valoarea 1 milimetru.**

Extrasul de carte funciară generat prin sistemul informatic integrat al ANCPI conține informațiile din cartea funciară active la data generării. Acesta este valabil în condițiile prevăzute de art. 7 din Legea nr. 455/2001, coroborat cu art. 3 din O.U.G. nr. 41/2016, exclusiv în mediul electronic, pentru activități și procese administrative prevăzute de legislația în vigoare. Valabilitatea poate fi extinsă și în forma fizică a documentului, fără semnătură olografă, cu acceptul expres sau procedural al instituției publice ori entității care a solicitat prezentarea acestui extras.
Verificarea corectitudinii și realității informațiilor conținute de document se poate face la adresa **www.ancpi.ro/verificare**, folosind codul de verificare online disponibil în antet. Codul de verificare este valabil 30 de zile calendaristice de la momentul generării documentului.

Data și ora generării,
04/08/2025, 14:04

Acest document se eliberează gratuit pentru proprietarii imobilelor. Pentru alți solicitanți, costul extrasului este de 25 de lei la ghișeu, respectiv 20 de lei dacă este obținut online prin platforma http://epay.ancpi.ro

Oficiul de Cadastru şi Publicitate Imobiliară PRAHOVA
Biroul de Cadastru şi Publicitate Imobiliară Ploieşti

PLOIESTI, Str. Unirii nr. 2, Cod postal 100043, Tel: (0244) 51 95 69, Fax: (0244) 59 22 95

Nr.cerere	**131131**
Ziua	**01**
Luna	**08**
Anul	**2025**

Extras de Plan Cadastral de Carte Funciară pentru Imobil număr cadastral 30777 / UAT Fulga

TEREN Extravilan
Adresa: Jud. Prahova, UAT Fulga

Comuna/Oraş/Municipiu: Fulga

Nr. cadastral	Suprafaţa măsurată	Observaţii / Referinţe
30777	2500	

* Suprafaţa este determinată in planul de proiecţie Stereo 70.

DETALII LINIARE IMOBIL



Incadrare in zonă
scara 1:10000



Date referitoare la teren

Crt	Categoria de folosință	Intra vilan	Suprafaţa (mp)	Tarla	Parcelă	Observaţii / Referinţe
1	arabil	NU	2.500	34	504/389	
	TOTAL:		**2.500**			

Date referitoare la construcţii

Crt	Numar	Destinaţie construcţie	Supraf. (mp)	Situaţie juridică	Observaţii / Referinţe
Imobilul nu are in componență construcții					

Lungime Segmente
1) Valorile lungimilor segmentelor sunt obţinute din proiecţie în plan.

Punct început	X / Y	Punct sfârşit	X / Y	Lungime segment (** (m)
1	616.118,558 382.301,099	2	615.794,109 383.159,13	917.325
2	615.794,109 383.159,13	3	615.792,857 383.154,719	4.585
3	615.792,857 383.154,719	4	616.115,877 382.300,468	913.283
4	616.115,877 382.300,468	1	616.118,558 382.301,099	2.754

**** Lungimile segmentelor sunt determinate în planul de proiecţie Stereo 70 şi sunt rotunjite la 1 milimetru.**
***** Distanţa dintre puncte este formată din segmente cumulate ce sunt mai mici decât valoarea 1 milimetru.**

Certific că informațiile din prezentul extras sunt conforme cu datele din planul cadastral de carte funciară al OCPI PRAHOVA la data: 04-08-2025
Situația prezentată poate face obiectul unor modificări ulterioare, in condițiile Legii cadastrului și publicității imobiliare nr. 7/1996, republicată.

Consilier/Inspector de specialitate,

Ancuța-Elena Constantin

Oficiul de Cadastru şi Publicitate Imobiliară PRAHOVA
Biroul de Cadastru şi Publicitate Imobiliară Ploieşti

Nr. cerere	131131
Ziua	01
Luna	08
Anul	2025

Cod verificare
100192385466

EXTRAS DE CARTE FUNCIARĂ
PENTRU INFORMARE

Carte Funciară Nr. 30777 Fulga

A. Partea I. Descrierea imobilului

TEREN Extravilan

Adresa: Jud. Prahova, UAT Fulga

Nr. Crt	Nr. cadastral Nr. topografic	Suprafaţa* (mp)	Observaţii / Referinţe
A1	30777	2.500	Teren neimprejmuit;

B. Partea II. Proprietari şi acte

Înscrieri privitoare la dreptul de proprietate şi alte drepturi reale		Referinţe
131131 / 01/08/2025		
Registrul Cadastral al Imobilelor (UAT Fulga); Act Normativ lg.7/1996 emis de Parlamentul Romaniei;		
B1	Se infiinteaza cartea funciara a imobilului 30777 ca urmare a finalizarii inregistrarii sistematice. Imobilul se gaseste in registrul cadastral al imobilelor sub numarul 8088.	A1
Act Administrativ nr. 82641, din 14/07/1999 emis de CJSDPAT PRAHOVA (TITLU DE PROPRIETATE;);		
B2	Intabulare, drept de PROPRIETATE, dobandit prin Reconstituire, cota actuala 1/1	A1
	1) **IORDACHE ANCUŢA** 2) **IORDACHE NICOLAE** 3) **NIŢU ZOIA**	

C. Partea III. SARCINI .

Inscrieri privind dezmembrămintele dreptului de proprietate, drepturi reale de garanţie şi sarcini	Referinţe
NU SUNT	

Anexa Nr. 1 La Partea I

Teren

Nr cadastral	Suprafaţa (mp)*	Observaţii / Referinţe
30777	2.500	

* Suprafaţa este determinată in planul de proiecţie Stereo 70.

DETALII LINIARE IMOBIL



Date referitoare la teren

Nr Crt	Categorie folosinţă	Intra vilan	Suprafaţa (mp)	Tarla	Parcelă	Nr. topo	Observaţii / Referinţe
1	arabil	NU	2.500	34	504/389	-	

Lungime Segmente

1) Valorile lungimilor segmentelor sunt obţinute din proiecţie în plan.

Punct început	X / Y	Punct sfârşit	X / Y	Lungime segment (** (m)
1	616.118,558 382.301,099	2	615.794,109 383.159,13	917.325
2	615.794,109 383.159,13	3	615.792,857 383.154,719	4.585
3	615.792,857 383.154,719	4	616.115,877 382.300,468	913.283
4	616.115,877 382.300,468	1	616.118,558 382.301,099	2.754

**** Lungimile segmentelor sunt determinate în planul de proiecţie Stereo 70 şi sunt rotunjite la 1 milimetru.**
***** Distanţa dintre puncte este formată din segmente cumulate ce sunt mai mici decât valoarea 1 milimetru.**

Extrasul de carte funciară generat prin sistemul informatic integrat al ANCPI conține informațiile din cartea funciară active la data generării. Acesta este valabil în condițiile prevăzute de art. 7 din Legea nr. 455/2001, coroborat cu art. 3 din O.U.G. nr. 41/2016, exclusiv în mediul electronic, pentru activități și procese administrative prevăzute de legislația în vigoare. Valabilitatea poate fi extinsă și în forma fizică a documentului, fără semnătură olografă, cu acceptul expres sau procedural al instituției publice ori entității care a solicitat prezentarea acestui extras.
Verificarea corectitudinii și realității informațiilor conținute de document se poate face la adresa **www.ancpi.ro/verificare**, folosind codul de verificare online disponibil în antet. Codul de verificare este valabil 30 de zile calendaristice de la momentul generării documentului.

Data și ora generării,
04/08/2025, 14:04

Acest document se eliberează gratuit pentru proprietarii imobilelor. Pentru alți solicitanți, costul extrasului este de 25 de lei la ghișeu, respectiv 20 de lei dacă este obținut online prin platforma http://epay.ancpi.ro

Oficiul de Cadastru şi Publicitate Imobiliară PRAHOVA
Biroul de Cadastru şi Publicitate Imobiliară Ploieşti

PLOIESTI, Str. Unirii nr. 2, Cod postal 100043, Tel: (0244) 51 95 69, Fax: (0244) 59 22 95

Nr.cerere	**131129**
Ziua	**01**
Luna	**08**
Anul	**2025**

Extras de Plan Cadastral de Carte Funciară pentru Imobil număr cadastral 30775 / UAT Fulga

TEREN Extravilan
Adresa: Jud. Prahova, UAT Fulga

Comuna/Oraş/Municipiu: Fulga

Nr. cadastral	Suprafaţa măsurată	Observaţii / Referinţe
30775	2500	imobil inscris in CF sporadic 21246;

* Suprafaţa este determinată in planul de proiecţie Stereo 70.

DETALII LINIARE IMOBIL



Incadrare in zonă
scara 1:10000



Date referitoare la teren

Crt	Categoria de folosință	Intra vilan	Suprafaţa (mp)	Tarla	Parcelă	Observaţii / Referinţe
1	arabil	NU	2.500	34	504/391	
	TOTAL:		**2.500**			

Date referitoare la construcţii

Crt	Numar	Destinaţie construcţie	Supraf. (mp)	Situaţie juridică	Observaţii / Referinţe
Imobilul nu are in componență construcții					

Lungime Segmente
1) Valorile lungimilor segmentelor sunt obţinute din proiecţie în plan.

Punct început	X / Y	Punct sfârşit	X / Y	Lungime segment (** (m)
1	616.111,562 382.299,451	2	615.790,842 383.147,621	906.782
2	615.790,842 383.147,621	3	615.789,575 383.143,158	4.639
3	615.789,575 383.143,158	4	616.108,85 382.298,812	902.694
4	616.108,85 382.298,812	1	616.111,562 382.299,451	2.786

**** Lungimile segmentelor sunt determinate în planul de proiecţie Stereo 70 şi sunt rotunjite la 1 milimetru.**
***** Distanţa dintre puncte este formată din segmente cumulate ce sunt mai mici decât valoarea 1 milimetru.**

Certific că informațiile din prezentul extras sunt conforme cu datele din planul cadastral de carte funciară al OCPI PRAHOVA la data: 04-08-2025
Situația prezentată poate face obiectul unor modificări ulterioare, in condițiile Legii cadastrului și publicității imobiliare nr. 7/1996, republicată.

Consilier/Inspector de specialitate,

Ancuța-Elena Constantin

Oficiul de Cadastru şi Publicitate Imobiliară PRAHOVA
Biroul de Cadastru şi Publicitate Imobiliară Ploieşti

Nr. cerere	131129
Ziua	01
Luna	08
Anul	2025

Cod verificare
100192385464

EXTRAS DE CARTE FUNCIARĂ
PENTRU INFORMARE

Carte Funciară Nr. 30775 Fulga

A. Partea I. Descrierea imobilului

TEREN Extravilan

Adresa: Jud. Prahova, UAT Fulga

Nr. Crt	Nr. cadastral Nr. topografic	Suprafaţa* (mp)	Observaţii / Referinţe
A1	30775	2.500	Teren neimprejmuit; imobil inscris in CF sporadic 21246;

B. Partea II. Proprietari şi acte

Înscrieri privitoare la dreptul de proprietate şi alte drepturi reale		Referinţe
131129 / 01/08/2025		
Registrul Cadastral al Imobilelor (UAT Fulga); Act Normativ lg.7/1996 emis de Parlamentul Romaniei;		
B1	Se infiinteaza cartea funciara a imobilului 30775 ca urmare a finalizarii inregistrarii sistematice. Imobilul se gaseste in registrul cadastral al imobilelor sub numarul 8086.	A1
Act Notarial nr. 2904, din 17/11/2016 emis de NP Ionita Aristita Adina;		
B2	Intabulare, drept de PROPRIETATEcumparare, dobandit prin Conventie, cota actuala 1/1	A1
	1) **SOCIETATEA COMERCIALA AGRINVEST SRL**	

C. Partea III. SARCINI .

Inscrieri privind dezmembrămintele dreptului de proprietate, drepturi reale de garanţie şi sarcini	Referinţe
NU SUNT	

Anexa Nr. 1 La Partea I

Teren

Nr cadastral	Suprafaţa (mp)*	Observaţii / Referinţe
30775	2.500	imobil inscris in CF sporadic 21246;

* Suprafaţa este determinată in planul de proiecţie Stereo 70.

DETALII LINIARE IMOBIL



Date referitoare la teren

Nr Crt	Categorie folosinţă	Intra vilan	Suprafaţa (mp)	Tarla	Parcelă	Nr. topo	Observaţii / Referinţe
1	arabil	NU	2.500	34	504/391	-	

Lungime Segmente

1) Valorile lungimilor segmentelor sunt obţinute din proiecţie în plan.

Punct început	X / Y	Punct sfârşit	X / Y	Lungime segment (** (m)
1	616.111,562 382.299,451	2	615.790,842 383.147,621	906.782
2	615.790,842 383.147,621	3	615.789,575 383.143,158	4.639
3	615.789,575 383.143,158	4	616.108,85 382.298,812	902.694
4	616.108,85 382.298,812	1	616.111,562 382.299,451	2.786

**** Lungimile segmentelor sunt determinate în planul de proiecţie Stereo 70 şi sunt rotunjite la 1 milimetru.**
***** Distanţa dintre puncte este formată din segmente cumulate ce sunt mai mici decât valoarea 1 milimetru.**

Extrasul de carte funciară generat prin sistemul informatic integrat al ANCPI conține informațiile din cartea funciară active la data generării. Acesta este valabil în condițiile prevăzute de art. 7 din Legea nr. 455/2001, coroborat cu art. 3 din O.U.G. nr. 41/2016, exclusiv în mediul electronic, pentru activități și procese administrative prevăzute de legislația în vigoare. Valabilitatea poate fi extinsă și în forma fizică a documentului, fără semnătură olografă, cu acceptul expres sau procedural al instituției publice ori entității care a solicitat prezentarea acestui extras.
Verificarea corectitudinii și realității informațiilor conținute de document se poate face la adresa **www.ancpi.ro/verificare**, folosind codul de verificare online disponibil în antet. Codul de verificare este valabil 30 de zile calendaristice de la momentul generării documentului.

Data și ora generării,
04/08/2025, 14:04

Acest document se eliberează gratuit pentru proprietarii imobilelor. Pentru alți solicitanți, costul extrasului este de 25 de lei la ghișeu, respectiv 20 de lei dacă este obținut online prin platforma http://epay.ancpi.ro

ANCPI
AGENȚIA NAȚIONALĂ DE CADASTRU ȘI PUBLICITATE IMOBILIARĂ

Oficiul de Cadastru şi Publicitate Imobiliară PRAHOVA
Biroul de Cadastru şi Publicitate Imobiliară Ploiești

PLOIESTI, Str. Unirii nr. 2, Cod postal 100043, Tel: (0244) 51 95 69, Fax: (0244) 59 22 95

Nr.cerere	**131128**
Ziua	**01**
Luna	**08**
Anul	**2025**

Extras de Plan Cadastral de Carte Funciară pentru Imobil număr cadastral 30774 / UAT Fulga

TEREN Extravilan
Adresa: Jud. Prahova, UAT Fulga

Comuna/Oraş/Municipiu: Fulga

Nr. cadastral	Suprafața măsurată	Observaţii / Referinţe
30774	4500	

* Suprafaţa este determinată in planul de proiecţie Stereo 70.

DETALII LINIARE IMOBIL



Incadrare in zonă
scara 1:10000



Date referitoare la teren

Crt	Categoria de folosință	Intra vilan	Suprafaţa (mp)	Tarla	Parcelă	Observaţii / Referinţe
1	arabil	NU	4.500	34	504/391	
	TOTAL:		**4.500**			

Date referitoare la construcţii

Crt	Numar	Destinaţie construcţie	Supraf. (mp)	Situaţie juridică	Observaţii / Referinţe
Imobilul nu are in componență construcții					

Lungime Segmente
1) Valorile lungimilor segmentelor sunt obţinute din proiecţie în plan.

Punct început	X / Y	Punct sfârşit	X / Y	Lungime segment (** (m)
1	615.789,575 383.143,158	2	615.787,633 383.136,318	7.11
2	615.787,633 383.136,318	3	615.787,179 383.135,341	1.077
3	615.787,179 383.135,341	4	616.103,936 382.297,654	895.575
4	616.103,936 382.297,654	5	616.108,85 382.298,812	5.049
5	616.108,85 382.298,812	1	615.789,575 383.143,158	902.694

**** Lungimile segmentelor sunt determinate în planul de proiecţie Stereo 70 şi sunt rotunjite la 1 milimetru.**
***** Distanţa dintre puncte este formată din segmente cumulate ce sunt mai mici decât valoarea 1 milimetru.**

Certific că informațiile din prezentul extras sunt conforme cu datele din planul cadastral de carte funciară al OCPI PRAHOVA la data: 04-08-2025
Situația prezentată poate face obiectul unor modificări ulterioare, in condițiile Legii cadastrului și publicității imobiliare nr. 7/1996, republicată.

Consilier/Inspector de specialitate,

Ancuța-Elena Constantin

Oficiul de Cadastru şi Publicitate Imobiliară PRAHOVA
Biroul de Cadastru şi Publicitate Imobiliară Ploieşti

Nr. cerere	131128
Ziua	01
Luna	08
Anul	2025

Cod verificare
100192385463

EXTRAS DE CARTE FUNCIARĂ
PENTRU INFORMARE

Carte Funciară Nr. 30774 Fulga

A. Partea I. Descrierea imobilului

TEREN Extravilan

Adresa: Jud. Prahova, UAT Fulga

Nr. Crt	Nr. cadastral Nr. topografic	Suprafaţa* (mp)	Observaţii / Referinţe
A1	30774	4.500	Teren neimprejmuit;

B. Partea II. Proprietari şi acte

Înscrieri privitoare la dreptul de proprietate şi alte drepturi reale		Referinţe
131128 / 01/08/2025		
Registrul Cadastral al Imobilelor (UAT Fulga); Act Normativ lg.7/1996 emis de Parlamentul Romaniei;		
B1	Se infiinteaza cartea funciara a imobilului 30774 ca urmare a finalizarii inregistrarii sistematice. Imobilul se gaseste in registrul cadastral al imobilelor sub numarul 8085.	A1
Hotarare Judecatoreasca nr. 801, din 19/09/2013 emis de JUDECATORIA MIZIL, JUDETUL PRAHOVA (SENTINTA CIVILA;);		
B2	Intabulare, drept de PROPRIETATE, dobandit prin Hotarare Judecatoreasca, cota actuala 1/1	A1
	1) **EFTIMIE GHERGHINA**	

C. Partea III. SARCINI .

Inscrieri privind dezmembrămintele dreptului de proprietate, drepturi reale de garanţie şi sarcini	Referinţe
NU SUNT	

Anexa Nr. 1 La Partea I

Teren

Nr cadastral	Suprafaţa (mp)*	Observaţii / Referinţe
30774	4.500	

* Suprafaţa este determinată in planul de proiecţie Stereo 70.

DETALII LINIARE IMOBIL

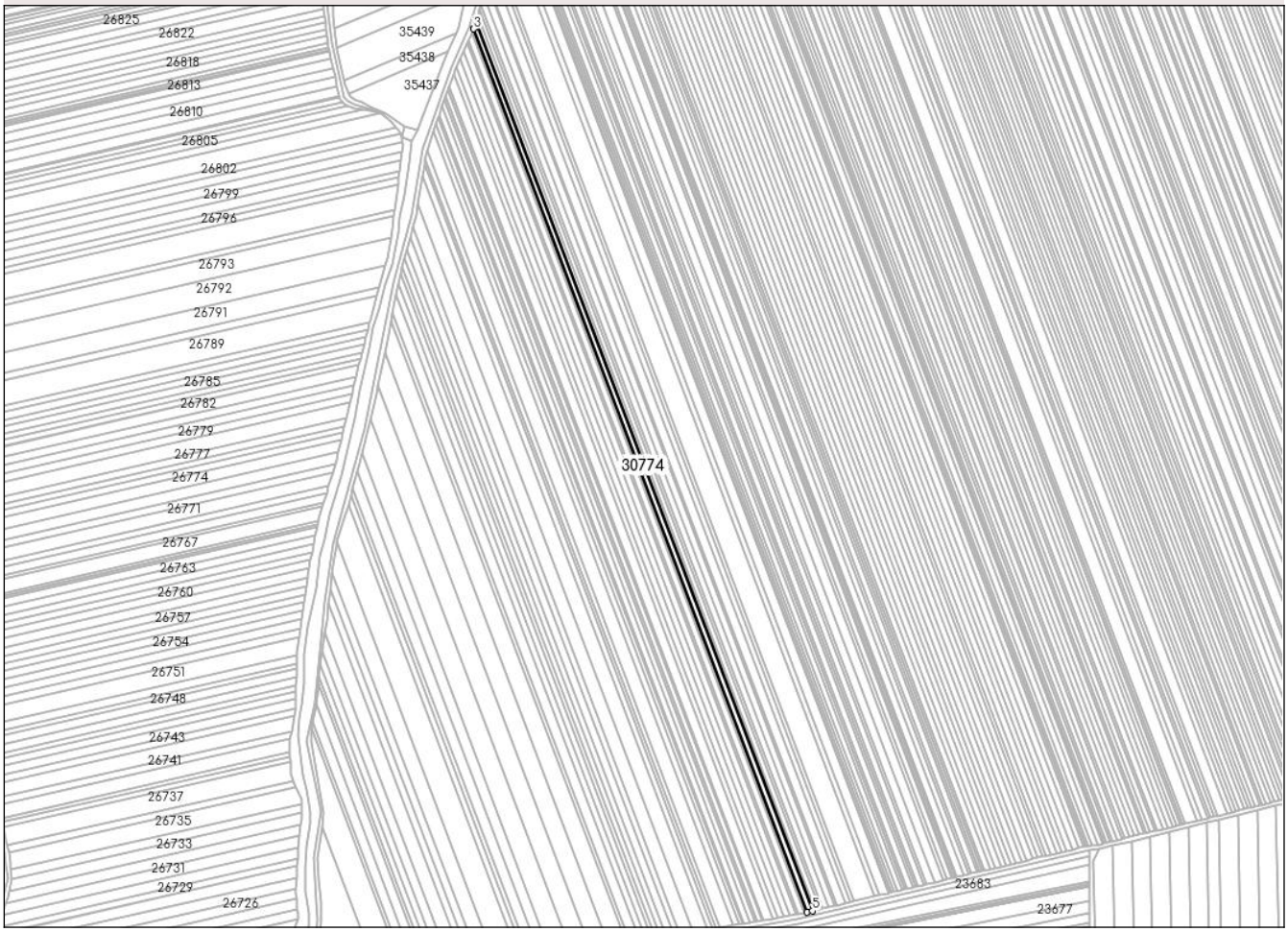

Date referitoare la teren

Nr Crt	Categorie folosinţă	Intra vilan	Suprafaţa (mp)	Tarla	Parcelă	Nr. topo	Observaţii / Referinţe
1	arabil	NU	4.500	34	504/391	-	

Lungime Segmente

1) Valorile lungimilor segmentelor sunt obţinute din proiecţie în plan.

Punct început	X / Y	Punct sfârşit	X / Y	Lungime segment (** (m)
1	615.789,575 383.143,158	2	615.787,633 383.136,318	7.11
2	615.787,633 383.136,318	3	615.787,179 383.135,341	1.077
3	615.787,179 383.135,341	4	616.103,936 382.297,654	895.575
4	616.103,936 382.297,654	5	616.108,85 382.298,812	5.049

Punct început	X / Y	Punct sfârşit	X / Y	Lungime segment (** (m)
5	616.108,85 382.298,812	1	615.789,575 383.143,158	902.694

**** Lungimile segmentelor sunt determinate în planul de proiecţie Stereo 70 şi sunt rotunjite la 1 milimetru.**
***** Distanţa dintre puncte este formată din segmente cumulate ce sunt mai mici decât valoarea 1 milimetru.**

Extrasul de carte funciară generat prin sistemul informatic integrat al ANCPI conține informațiile din cartea funciară active la data generării. Acesta este valabil în condițiile prevăzute de art. 7 din Legea nr. 455/2001, coroborat cu art. 3 din O.U.G. nr. 41/2016, exclusiv în mediul electronic, pentru activități și procese administrative prevăzute de legislația în vigoare. Valabilitatea poate fi extinsă și în forma fizică a documentului, fără semnătură olografă, cu acceptul expres sau procedural al instituției publice ori entității care a solicitat prezentarea acestui extras.
Verificarea corectitudinii și realității informațiilor conținute de document se poate face la adresa **www.ancpi.ro/verificare**, folosind codul de verificare online disponibil în antet. Codul de verificare este valabil 30 de zile calendaristice de la momentul generării documentului.

Data și ora generării,
04/08/2025, 14:04

Acest document se eliberează gratuit pentru proprietarii imobilelor. Pentru alți solicitanți, costul extrasului este de 25 de lei la ghișeu, respectiv 20 de lei dacă este obținut online prin platforma http://epay.ancpi.ro

Oficiul de Cadastru şi Publicitate Imobiliară PRAHOVA
Biroul de Cadastru şi Publicitate Imobiliară Ploieşti

PLOIESTI, Str. Unirii nr. 2, Cod postal 100043, Tel: (0244) 51 95 69, Fax: (0244) 59 22 95

Nr.cerere	**131127**
Ziua	**01**
Luna	**08**
Anul	**2025**

Extras de Plan Cadastral de Carte Funciară pentru Imobil număr cadastral 30773 / UAT Fulga

TEREN Extravilan
Adresa: Jud. Prahova, UAT Fulga

Comuna/Oraş/Municipiu: Fulga

Nr. cadastral	Suprafaţa măsurată	Observaţii / Referinţe
30773	5000	

* Suprafaţa este determinată in planul de proiecţie Stereo 70.

DETALII LINIARE IMOBIL



Incadrare in zonă
scara 1:10000



Date referitoare la teren

Crt	Categoria de folosință	Intra vilan	Suprafaţa (mp)	Tarla	Parcelă	Observaţii / Referinţe
1	arabil	NU	5.000	34	504/392	
	TOTAL:		**5.000**			

Date referitoare la construcţii

Crt	Numar	Destinaţie construcţie	Supraf. (mp)	Situaţie juridică	Observaţii / Referinţe
Imobilul nu are in componență construcții					

Lungime Segmente
1) Valorile lungimilor segmentelor sunt obţinute din proiecţie în plan.

Punct început	X / Y	Punct sfârşit	X / Y	Lungime segment (** (m)
1	615.785,2 383.131,085	2	615.781,883 383.123,95	7.868
2	615.781,883 383.123,95	3	616.095,118 382.295,576	885.618
3	616.095,118 382.295,576	4	616.100,641 382.296,878	5.674
4	616.100,641 382.296,878	1	615.785,2 383.131,085	891.854

**** Lungimile segmentelor sunt determinate în planul de proiecţie Stereo 70 şi sunt rotunjite la 1 milimetru.**
***** Distanţa dintre puncte este formată din segmente cumulate ce sunt mai mici decât valoarea 1 milimetru.**

Certific că informațiile din prezentul extras sunt conforme cu datele din planul cadastral de carte funciară al OCPI PRAHOVA la data: 04-08-2025
Situația prezentată poate face obiectul unor modificări ulterioare, in condițiile Legii cadastrului și publicității imobiliare nr. 7/1996, republicată.

Consilier/Inspector de specialitate,

Ancuța-Elena Constantin

Oficiul de Cadastru şi Publicitate Imobiliară PRAHOVA
Biroul de Cadastru şi Publicitate Imobiliară Ploieşti

Nr. cerere	131127
Ziua	01
Luna	08
Anul	2025

Cod verificare
100192385462

EXTRAS DE CARTE FUNCIARĂ
PENTRU INFORMARE

Carte Funciară Nr. 30773 Fulga

A. Partea I. Descrierea imobilului

TEREN Extravilan

Adresa: Jud. Prahova, UAT Fulga

Nr. Crt	Nr. cadastral Nr. topografic	Suprafaţa* (mp)	Observaţii / Referinţe
A1	30773	5.000	Teren neimprejmuit;

B. Partea II. Proprietari şi acte

Înscrieri privitoare la dreptul de proprietate şi alte drepturi reale		Referinţe
131127 / 01/08/2025		
Registrul Cadastral al Imobilelor (UAT Fulga); Act Normativ lg.7/1996 emis de Parlamentul Romaniei;		
B1	Se infiinteaza cartea funciara a imobilului 30773 ca urmare a finalizarii inregistrarii sistematice. Imobilul se gaseste in registrul cadastral al imobilelor sub numarul 8084.	A1
Act Notarial nr. 385, din 18/08/2022 emis de NP Burtica Adela (CERTIFICAT DE MOSTENITOR;);		
B2	Intabulare, drept de PROPRIETATE, dobandit prin Succesiune, cota actuala 1/1	A1
	1) **MARCU MIHAI**	

C. Partea III. SARCINI .

Inscrieri privind dezmembrămintele dreptului de proprietate, drepturi reale de garanţie şi sarcini	Referinţe
NU SUNT	

Anexa Nr. 1 La Partea I

Teren

Nr cadastral	Suprafaţa (mp)*	Observaţii / Referinţe
30773	5.000	

* Suprafaţa este determinată in planul de proiecţie Stereo 70.

DETALII LINIARE IMOBIL



Date referitoare la teren

Nr Crt	Categorie folosinţă	Intra vilan	Suprafaţa (mp)	Tarla	Parcelă	Nr. topo	Observaţii / Referinţe
1	arabil	NU	5.000	34	504/392	-	

Lungime Segmente

1) Valorile lungimilor segmentelor sunt obţinute din proiecţie în plan.

Punct început	X / Y	Punct sfârşit	X / Y	Lungime segment (** (m)
1	615.785,2 383.131,085	2	615.781,883 383.123,95	7.868
2	615.781,883 383.123,95	3	616.095,118 382.295,576	885.618
3	616.095,118 382.295,576	4	616.100,641 382.296,878	5.674
4	616.100,641 382.296,878	1	615.785,2 383.131,085	891.854

**** Lungimile segmentelor sunt determinate în planul de proiecţie Stereo 70 şi sunt rotunjite la 1 milimetru.**
***** Distanţa dintre puncte este formată din segmente cumulate ce sunt mai mici decât valoarea 1 milimetru.**

Extrasul de carte funciară generat prin sistemul informatic integrat al ANCPI conține informațiile din cartea funciară active la data generării. Acesta este valabil în condițiile prevăzute de art. 7 din Legea nr. 455/2001, coroborat cu art. 3 din O.U.G. nr. 41/2016, exclusiv în mediul electronic, pentru activități și procese administrative prevăzute de legislația în vigoare. Valabilitatea poate fi extinsă și în forma fizică a documentului, fără semnătură olografă, cu acceptul expres sau procedural al instituției publice ori entității care a solicitat prezentarea acestui extras.
Verificarea corectitudinii și realității informațiilor conținute de document se poate face la adresa **www.ancpi.ro/verificare**, folosind codul de verificare online disponibil în antet. Codul de verificare este valabil 30 de zile calendaristice de la momentul generării documentului.

Data și ora generării,
04/08/2025, 14:04

Acest document se eliberează gratuit pentru proprietarii imobilelor. Pentru alți solicitanți, costul extrasului este de 25 de lei la ghișeu, respectiv 20 de lei dacă este obținut online prin platforma http://epay.ancpi.ro

ANCPI
AGENȚIA NAȚIONALĂ DE CADASTRU ȘI PUBLICITATE IMOBILIARĂ

Oficiul de Cadastru şi Publicitate Imobiliară PRAHOVA
Biroul de Cadastru şi Publicitate Imobiliară Ploiești

PLOIESTI, Str. Unirii nr. 2, Cod postal 100043, Tel: (0244) 51 95 69, Fax: (0244) 59 22 95

Nr.cerere	**131126**
Ziua	**01**
Luna	**08**
Anul	**2025**

Extras de Plan Cadastral de Carte Funciară pentru Imobil număr cadastral 30772 / UAT Fulga

TEREN Extravilan
Adresa: Jud. Prahova, UAT Fulga

Comuna/Oraş/Municipiu: Fulga

Nr. cadastral	Suprafața măsurată	Observaţii / Referinţe
30772	1500	

* Suprafaţa este determinată in planul de proiecţie Stereo 70.

DETALII LINIARE IMOBIL



Incadrare in zonă
scara 1:10000



Date referitoare la teren

Crt	Categoria de folosință	Intra vilan	Suprafaţa (mp)	Tarla	Parcelă	Observaţii / Referinţe
1	arabil	NU	1.500	34	504/393	
	TOTAL:		**1.500**			

Date referitoare la construcţii

Crt	Numar	Destinaţie construcţie	Supraf. (mp)	Situaţie juridică	Observaţii / Referinţe
Imobilul nu are in componență construcții					

Lungime Segmente
1) Valorile lungimilor segmentelor sunt obţinute din proiecţie în plan.

Punct început	X / Y	Punct sfârşit	X / Y	Lungime segment (** (m)
1	615.781,883 383.123,95	2	615.780,884 383.121,8	2.371
2	615.780,884 383.121,8	3	616.093,441 382.295,218	883.702
3	616.093,441 382.295,218	4	616.093,984 382.295,309	0.551
4	616.093,984 382.295,309	5	616.095,118 382.295,576	1.165
5	616.095,118 382.295,576	1	615.781,883 383.123,95	885.618

**** Lungimile segmentelor sunt determinate în planul de proiecţie Stereo 70 şi sunt rotunjite la 1 milimetru.**
***** Distanţa dintre puncte este formată din segmente cumulate ce sunt mai mici decât valoarea 1 milimetru.**

Certific că informațiile din prezentul extras sunt conforme cu datele din planul cadastral de carte funciară al OCPI PRAHOVA la data: 04-08-2025
Situația prezentată poate face obiectul unor modificări ulterioare, in condițiile Legii cadastrului și publicității imobiliare nr. 7/1996, republicată.

Consilier/Inspector de specialitate,

Ancuța-Elena Constantin

Oficiul de Cadastru şi Publicitate Imobiliară PRAHOVA
Biroul de Cadastru şi Publicitate Imobiliară Ploieşti

Nr. cerere	131126
Ziua	01
Luna	08
Anul	2025

Cod verificare
100192385461

EXTRAS DE CARTE FUNCIARĂ
PENTRU INFORMARE

Carte Funciară Nr. 30772 Fulga

A. Partea I. Descrierea imobilului

TEREN Extravilan

Adresa: Jud. Prahova, UAT Fulga

Nr. Crt	Nr. cadastral Nr. topografic	Suprafaţa* (mp)	Observaţii / Referinţe
A1	30772	1.500	Teren neimprejmuit;

B. Partea II. Proprietari şi acte

Înscrieri privitoare la dreptul de proprietate şi alte drepturi reale		Referinţe
131126 / 01/08/2025		
Registrul Cadastral al Imobilelor (UAT Fulga); Act Normativ lg.7/1996 emis de Parlamentul Romaniei;		
B1	Se infiinteaza cartea funciara a imobilului 30772 ca urmare a finalizarii inregistrarii sistematice. Imobilul se gaseste in registrul cadastral al imobilelor sub numarul 8083.	A1
Act Administrativ nr. 82606, din 08/07/1999 emis de CJSDPAT PRAHOVA (TITLU DE PROPRIETATE;);		
B2	Intabulare, drept de PROPRIETATE, dobandit prin Reconstituire, cota actuala 1/1	A1
	1) **TĂTUŢĂ CONSTANTIN** 2) **TĂTUŢĂ PETRE** 3) **TĂTUŢĂ NIŢĂ** 4) **TĂTUŢĂ ION**	

C. Partea III. SARCINI .

Inscrieri privind dezmembrămintele dreptului de proprietate, drepturi reale de garanţie şi sarcini	Referinţe
NU SUNT	

Anexa Nr. 1 La Partea I

Teren

Nr cadastral	Suprafaţa (mp)*	Observaţii / Referinţe
30772	1.500	

* Suprafaţa este determinată in planul de proiecţie Stereo 70.

DETALII LINIARE IMOBIL



Date referitoare la teren

Nr Crt	Categorie folosinţă	Intra vilan	Suprafaţa (mp)	Tarla	Parcelă	Nr. topo	Observaţii / Referinţe
1	arabil	NU	1.500	34	504/393	-	

Lungime Segmente

1) Valorile lungimilor segmentelor sunt obţinute din proiecţie în plan.

Punct început	X / Y	Punct sfârşit	X / Y	Lungime segment (** (m)
1	615.781,883 383.123,95	2	615.780,884 383.121,8	2.371
2	615.780,884 383.121,8	3	616.093,441 382.295,218	883.702
3	616.093,441 382.295,218	4	616.093,984 382.295,309	0.551
4	616.093,984 382.295,309	5	616.095,118 382.295,576	1.165

Punct început	X / Y	Punct sfârşit	X / Y	Lungime segment (** (m)
5	616.095,118 382.295,576	1	615.781,883 383.123,95	885.618

**** Lungimile segmentelor sunt determinate în planul de proiecţie Stereo 70 şi sunt rotunjite la 1 milimetru.**
***** Distanţa dintre puncte este formată din segmente cumulate ce sunt mai mici decât valoarea 1 milimetru.**

Extrasul de carte funciară generat prin sistemul informatic integrat al ANCPI conține informațiile din cartea funciară active la data generării. Acesta este valabil în condițiile prevăzute de art. 7 din Legea nr. 455/2001, coroborat cu art. 3 din O.U.G. nr. 41/2016, exclusiv în mediul electronic, pentru activități și procese administrative prevăzute de legislația în vigoare. Valabilitatea poate fi extinsă și în forma fizică a documentului, fără semnătură olografă, cu acceptul expres sau procedural al instituției publice ori entității care a solicitat prezentarea acestui extras.
Verificarea corectitudinii și realității informațiilor conținute de document se poate face la adresa **www.ancpi.ro/verificare**, folosind codul de verificare online disponibil în antet. Codul de verificare este valabil 30 de zile calendaristice de la momentul generării documentului.

Data și ora generării,
04/08/2025, 14:04

Acest document se eliberează gratuit pentru proprietarii imobilelor. Pentru alți solicitanți, costul extrasului este de 25 de lei la ghișeu, respectiv 20 de lei dacă este obținut online prin platforma http://epay.ancpi.ro

ANCPI
AGENȚIA NAȚIONALĂ DE CADASTRU ȘI PUBLICITATE IMOBILIARĂ

Oficiul de Cadastru şi Publicitate Imobiliară PRAHOVA
Biroul de Cadastru şi Publicitate Imobiliară Ploiești

PLOIESTI, Str. Unirii nr. 2, Cod postal 100043, Tel: (0244) 51 95 69, Fax: (0244) 59 22 95

Nr.cerere	**131125**
Ziua	**01**
Luna	**08**
Anul	**2025**

Extras de Plan Cadastral de Carte Funciară pentru Imobil număr cadastral 30771 / UAT Fulga

TEREN Extravilan
Adresa: Jud. Prahova, UAT Fulga

Comuna/Oraş/Municipiu: Fulga

Nr. cadastral	Suprafața măsurată	Observaţii / Referinţe
30771	5000	

* Suprafaţa este determinată in planul de proiecţie Stereo 70.

DETALII LINIARE IMOBIL



Incadrare in zonă
scara 1:10000



Date referitoare la teren

Crt	Categoria de folosință	Intra vilan	Suprafaţa (mp)	Tarla	Parcelă	Observaţii / Referinţe
1	arabil	NU	5.000	34	504/394	
	TOTAL:		**5.000**			

Date referitoare la construcţii

Crt	Numar	Destinaţie construcţie	Supraf. (mp)	Situaţie juridică	Observaţii / Referinţe
Imobilul nu are in componență construcții					

Lungime Segmente
1) Valorile lungimilor segmentelor sunt obţinute din proiecţie în plan.

Punct început	X / Y	Punct sfârşit	X / Y	Lungime segment (** (m)
1	615.780,884 383.121,8	2	615.777,535 383.114,598	7.943
2	615.777,535 383.114,598	3	616.087,732 382.294,259	877.028
3	616.087,732 382.294,259	4	616.093,441 382.295,218	5.789
4	616.093,441 382.295,218	1	615.780,884 383.121,8	883.702

**** Lungimile segmentelor sunt determinate în planul de proiecţie Stereo 70 şi sunt rotunjite la 1 milimetru.**
***** Distanţa dintre puncte este formată din segmente cumulate ce sunt mai mici decât valoarea 1 milimetru.**

Certific că informațiile din prezentul extras sunt conforme cu datele din planul cadastral de carte funciară al OCPI PRAHOVA la data: 04-08-2025
Situația prezentată poate face obiectul unor modificări ulterioare, in condițiile Legii cadastrului și publicității imobiliare nr. 7/1996, republicată.

Consilier/Inspector de specialitate,

Ancuța-Elena Constantin

Oficiul de Cadastru şi Publicitate Imobiliară PRAHOVA
Biroul de Cadastru şi Publicitate Imobiliară Ploieşti

Nr. cerere	131125
Ziua	01
Luna	08
Anul	2025

Cod verificare
100192385460

EXTRAS DE CARTE FUNCIARĂ
PENTRU INFORMARE

Carte Funciară Nr. 30771 Fulga

A. Partea I. Descrierea imobilului

TEREN Extravilan

Adresa: Jud. Prahova, UAT Fulga

Nr. Crt	Nr. cadastral Nr. topografic	Suprafaţa* (mp)	Observaţii / Referinţe
A1	30771	5.000	Teren neimprejmuit;

B. Partea II. Proprietari şi acte

Înscrieri privitoare la dreptul de proprietate şi alte drepturi reale		Referinţe
131125 / 01/08/2025		
Registrul Cadastral al Imobilelor (UAT Fulga); Act Normativ lg.7/1996 emis de Parlamentul Romaniei;		
B1	Se infiinteaza cartea funciara a imobilului 30771 ca urmare a finalizarii inregistrarii sistematice. Imobilul se gaseste in registrul cadastral al imobilelor sub numarul 8082.	A1
Act Administrativ nr. 79524, din 28/01/1999 emis de CJSDPAT PRAHOVA (TITLU DE PROPRIETATE;);		
B2	Intabulare, drept de PROPRIETATE, dobandit prin Reconstituire, cota actuala 1/1	A1
	1) **STOIAN MARIANA** 2) **GHEORGHE GHEORGHE** 3) **SANDU CHIRA** 4) **GHEORGHE MARIN**	

C. Partea III. SARCINI .

Inscrieri privind dezmembrămintele dreptului de proprietate, drepturi reale de garanţie şi sarcini	Referinţe
NU SUNT	

Anexa Nr. 1 La Partea I

Teren

Nr cadastral	Suprafaţa (mp)*	Observaţii / Referinţe
30771	5.000	

* Suprafaţa este determinată in planul de proiecţie Stereo 70.

DETALII LINIARE IMOBIL



Date referitoare la teren

Nr Crt	Categorie folosinţă	Intra vilan	Suprafaţa (mp)	Tarla	Parcelă	Nr. topo	Observaţii / Referinţe
1	arabil	NU	5.000	34	504/394	-	

Lungime Segmente

1) Valorile lungimilor segmentelor sunt obţinute din proiecţie în plan.

Punct început	X / Y	Punct sfârşit	X / Y	Lungime segment (** (m)
1	615.780,884 383.121,8	2	615.777,535 383.114,598	7.943
2	615.777,535 383.114,598	3	616.087,732 382.294,259	877.028
3	616.087,732 382.294,259	4	616.093,441 382.295,218	5.789
4	616.093,441 382.295,218	1	615.780,884 383.121,8	883.702

**** Lungimile segmentelor sunt determinate în planul de proiecţie Stereo 70 şi sunt rotunjite la 1 milimetru.**
***** Distanţa dintre puncte este formată din segmente cumulate ce sunt mai mici decât valoarea 1 milimetru.**

Extrasul de carte funciară generat prin sistemul informatic integrat al ANCPI conține informațiile din cartea funciară active la data generării. Acesta este valabil în condițiile prevăzute de art. 7 din Legea nr. 455/2001, coroborat cu art. 3 din O.U.G. nr. 41/2016, exclusiv în mediul electronic, pentru activități și procese administrative prevăzute de legislația în vigoare. Valabilitatea poate fi extinsă și în forma fizică a documentului, fără semnătură olografă, cu acceptul expres sau procedural al instituției publice ori entității care a solicitat prezentarea acestui extras.
Verificarea corectitudinii și realității informațiilor conținute de document se poate face la adresa **www.ancpi.ro/verificare**, folosind codul de verificare online disponibil în antet. Codul de verificare este valabil 30 de zile calendaristice de la momentul generării documentului.

Data și ora generării,
04/08/2025, 14:04

Acest document se eliberează gratuit pentru proprietarii imobilelor. Pentru alți solicitanți, costul extrasului este de 25 de lei la ghișeu, respectiv 20 de lei dacă este obținut online prin platforma http://epay.ancpi.ro

ANCPI
AGENȚIA NAȚIONALĂ DE CADASTRU ȘI PUBLICITATE IMOBILIARĂ

Oficiul de Cadastru şi Publicitate Imobiliară PRAHOVA
Biroul de Cadastru şi Publicitate Imobiliară Ploiești

PLOIESTI, Str. Unirii nr. 2, Cod postal 100043, Tel: (0244) 51 95 69, Fax: (0244) 59 22 95

Nr.cerere	**131124**
Ziua	**01**
Luna	**08**
Anul	**2025**

Extras de Plan Cadastral de Carte Funciară pentru Imobil număr cadastral 30770 / UAT Fulga

TEREN Extravilan
Adresa: Jud. Prahova, UAT Fulga

Comuna/Oraş/Municipiu: Fulga

Nr. cadastral	Suprafața măsurată	Observaţii / Referinţe
30770	5000	

* Suprafaţa este determinată in planul de proiecţie Stereo 70.

DETALII LINIARE IMOBIL



Incadrare in zonă
scara 1:10000



Date referitoare la teren

Crt	Categoria de folosință	Intra vilan	Suprafaţa (mp)	Tarla	Parcelă	Observaţii / Referinţe
1	arabil	NU	5.000	34	504/395	
	TOTAL:		**5.000**			

Date referitoare la construcţii

Crt	Numar	Destinaţie construcţie	Supraf. (mp)	Situaţie juridică	Observaţii / Referinţe
Imobilul nu are in componență construcții					

Lungime Segmente
1) Valorile lungimilor segmentelor sunt obţinute din proiecţie în plan.

Punct început	X / Y	Punct sfârşit	X / Y	Lungime segment (** (m)
1	616.087,732 382.294,259	2	615.777,535 383.114,598	877.028
2	615.777,535 383.114,598	3	615.774,161 383.107,34	8.004
3	615.774,161 383.107,34	4	616.081,979 382.293,292	870.302
4	616.081,979 382.293,292	1	616.087,732 382.294,259	5.834

**** Lungimile segmentelor sunt determinate în planul de proiecţie Stereo 70 şi sunt rotunjite la 1 milimetru.**
***** Distanţa dintre puncte este formată din segmente cumulate ce sunt mai mici decât valoarea 1 milimetru.**

Certific că informațiile din prezentul extras sunt conforme cu datele din planul cadastral de carte funciară al OCPI PRAHOVA la data: 04-08-2025
Situația prezentată poate face obiectul unor modificări ulterioare, in condițiile Legii cadastrului și publicității imobiliare nr. 7/1996, republicată.

Consilier/Inspector de specialitate,

Ancuța-Elena Constantin

Oficiul de Cadastru şi Publicitate Imobiliară PRAHOVA
Biroul de Cadastru şi Publicitate Imobiliară Ploieşti

Nr. cerere	131124
Ziua	01
Luna	08
Anul	2025

Cod verificare
100192385459

EXTRAS DE CARTE FUNCIARĂ
PENTRU INFORMARE

Carte Funciară Nr. 30770 Fulga

A. Partea I. Descrierea imobilului

TEREN Extravilan

Adresa: Jud. Prahova, UAT Fulga

Nr. Crt	Nr. cadastral Nr. topografic	Suprafaţa* (mp)	Observaţii / Referinţe
A1	30770	5.000	Teren neimprejmuit;

B. Partea II. Proprietari şi acte

Înscrieri privitoare la dreptul de proprietate şi alte drepturi reale		Referinţe
131124 / 01/08/2025		
Registrul Cadastral al Imobilelor (UAT Fulga); Act Normativ lg.7/1996 emis de Parlamentul Romaniei;		
B1	Se infiinteaza cartea funciara a imobilului 30770 ca urmare a finalizarii inregistrarii sistematice. Imobilul se gaseste in registrul cadastral al imobilelor sub numarul 8081.	A1
Act Administrativ nr. 81972, din 09/07/1999 emis de CJSDPAT PRAHOVA (TITLU DE PROPRIETATE;);		
B2	Intabulare, drept de PROPRIETATE, dobandit prin Reconstituire, cota actuala 1/1	A1
	1) **RĂDUCEA FLORICA** 2) **RĂDUCEA MARIA** 3) **RĂDUCEA ION**	

C. Partea III. SARCINI .

Inscrieri privind dezmembrămintele dreptului de proprietate, drepturi reale de garanţie şi sarcini	Referinţe
NU SUNT	

Anexa Nr. 1 La Partea I

Teren

Nr cadastral	Suprafaţa (mp)*	Observaţii / Referinţe
30770	5.000	

* Suprafaţa este determinată in planul de proiecţie Stereo 70.

DETALII LINIARE IMOBIL



Date referitoare la teren

Nr Crt	Categorie folosinţă	Intra vilan	Suprafaţa (mp)	Tarla	Parcelă	Nr. topo	Observaţii / Referinţe
1	arabil	NU	5.000	34	504/395	-	

Lungime Segmente

1) Valorile lungimilor segmentelor sunt obţinute din proiecţie în plan.

Punct început	X / Y	Punct sfârşit	X / Y	Lungime segment (** (m)
1	616.087,732 382.294,259	2	615.777,535 383.114,598	877.028
2	615.777,535 383.114,598	3	615.774,161 383.107,34	8.004
3	615.774,161 383.107,34	4	616.081,979 382.293,292	870.302
4	616.081,979 382.293,292	1	616.087,732 382.294,259	5.834

**** Lungimile segmentelor sunt determinate în planul de proiecţie Stereo 70 şi sunt rotunjite la 1 milimetru.**
***** Distanţa dintre puncte este formată din segmente cumulate ce sunt mai mici decât valoarea 1 milimetru.**

Extrasul de carte funciară generat prin sistemul informatic integrat al ANCPI conține informațiile din cartea funciară active la data generării. Acesta este valabil în condițiile prevăzute de art. 7 din Legea nr. 455/2001, coroborat cu art. 3 din O.U.G. nr. 41/2016, exclusiv în mediul electronic, pentru activități și procese administrative prevăzute de legislația în vigoare. Valabilitatea poate fi extinsă și în forma fizică a documentului, fără semnătură olografă, cu acceptul expres sau procedural al instituției publice ori entității care a solicitat prezentarea acestui extras.
Verificarea corectitudinii și realității informațiilor conținute de document se poate face la adresa **www.ancpi.ro/verificare**, folosind codul de verificare online disponibil în antet. Codul de verificare este valabil 30 de zile calendaristice de la momentul generării documentului.

Data și ora generării,
04/08/2025, 14:04

Acest document se eliberează gratuit pentru proprietarii imobilelor. Pentru alți solicitanți, costul extrasului este de 25 de lei la ghișeu, respectiv 20 de lei dacă este obținut online prin platforma http://epay.ancpi.ro

ANCPI
AGENȚIA NAȚIONALĂ DE CADASTRU ȘI PUBLICITATE IMOBILIARĂ

Oficiul de Cadastru şi Publicitate Imobiliară PRAHOVA
Biroul de Cadastru şi Publicitate Imobiliară Ploiești

PLOIESTI, Str. Unirii nr. 2, Cod postal 100043, Tel: (0244) 51 95 69, Fax: (0244) 59 22 95

Nr.cerere	**131123**
Ziua	**01**
Luna	**08**
Anul	**2025**

Extras de Plan Cadastral de Carte Funciară pentru Imobil număr cadastral 30769 / UAT Fulga

TEREN Extravilan
Adresa: Jud. Prahova, UAT Fulga

Comuna/Oraş/Municipiu: Fulga

Nr. cadastral	Suprafața măsurată	Observaţii / Referinţe
30769	5500	

* Suprafaţa este determinată in planul de proiecţie Stereo 70.

DETALII LINIARE IMOBIL



Incadrare in zonă
scara 1:10000



Date referitoare la teren

Crt	Categoria de folosință	Intra vilan	Suprafaţa (mp)	Tarla	Parcelă	Observaţii / Referinţe
1	arabil	NU	5.500	34	504/396	
	TOTAL:		**5.500**			

Date referitoare la construcţii

Crt	Numar	Destinaţie construcţie	Supraf. (mp)	Situaţie juridică	Observaţii / Referinţe
Imobilul nu are in componență construcții					

Lungime Segmente
1) Valorile lungimilor segmentelor sunt obţinute din proiecţie în plan.

Punct început	X / Y	Punct sfârşit	X / Y	Lungime segment (** (m)
1	616.081,979 382.293,292	2	615.774,161 383.107,34	870.302
2	615.774,161 383.107,34	3	615.770,419 383.099,291	8.876
3	615.770,419 383.099,291	4	616.075,599 382.292,22	862.843
4	616.075,599 382.292,22	1	616.081,979 382.293,292	6.469

**** Lungimile segmentelor sunt determinate în planul de proiecţie Stereo 70 şi sunt rotunjite la 1 milimetru.**
***** Distanţa dintre puncte este formată din segmente cumulate ce sunt mai mici decât valoarea 1 milimetru.**

Certific că informațiile din prezentul extras sunt conforme cu datele din planul cadastral de carte funciară al OCPI PRAHOVA la data: 04-08-2025
Situația prezentată poate face obiectul unor modificări ulterioare, in condițiile Legii cadastrului și publicității imobiliare nr. 7/1996, republicată.

Consilier/Inspector de specialitate,

Ancuța-Elena Constantin

Oficiul de Cadastru şi Publicitate Imobiliară PRAHOVA
Biroul de Cadastru şi Publicitate Imobiliară Ploieşti

Nr. cerere	131123
Ziua	01
Luna	08
Anul	2025

Cod verificare
100192385458

EXTRAS DE CARTE FUNCIARĂ
PENTRU INFORMARE

Carte Funciară Nr. 30769 Fulga

A. Partea I. Descrierea imobilului

TEREN Extravilan

Adresa: Jud. Prahova, UAT Fulga

Nr. Crt	Nr. cadastral Nr. topografic	Suprafaţa* (mp)	Observaţii / Referinţe
A1	30769	5.500	Teren neimprejmuit;

B. Partea II. Proprietari şi acte

Înscrieri privitoare la dreptul de proprietate şi alte drepturi reale		Referinţe
131123 / 01/08/2025		
Registrul Cadastral al Imobilelor (UAT Fulga); Act Normativ lg.7/1996 emis de Parlamentul Romaniei;		
B1	Se infiinteaza cartea funciara a imobilului 30769 ca urmare a finalizarii inregistrarii sistematice. Imobilul se gaseste in registrul cadastral al imobilelor sub numarul 8080.	A1
Act Administrativ nr. 79510, din 27/01/1999 emis de CJSDPAT PRAHOVA (TITLU DE PROPRIETATE;);		
B2	Intabulare, drept de PROPRIETATE, dobandit prin Reconstituire, cota actuala 1/1	A1
	1) **PĂDURE ION** 2) **PĂDURE VICTOR** 3) **STANCIU GHEORGHE** 4) **STEFAN MARIA** 5) **ILIE NICOLAE**	

C. Partea III. SARCINI .

Inscrieri privind dezmembrămintele dreptului de proprietate, drepturi reale de garanţie şi sarcini	Referinţe
NU SUNT	

Anexa Nr. 1 La Partea I

Teren

Nr cadastral	Suprafaţa (mp)*	Observaţii / Referinţe
30769	5.500	

* Suprafaţa este determinată in planul de proiecţie Stereo 70.

DETALII LINIARE IMOBIL



Date referitoare la teren

Nr Crt	Categorie folosinţă	Intra vilan	Suprafaţa (mp)	Tarla	Parcelă	Nr. topo	Observaţii / Referinţe
1	arabil	NU	5.500	34	504/396	-	

Lungime Segmente

1) Valorile lungimilor segmentelor sunt obţinute din proiecţie în plan.

Punct început	X / Y	Punct sfârşit	X / Y	Lungime segment (** (m)
1	616.081,979 382.293,292	2	615.774,161 383.107,34	870.302
2	615.774,161 383.107,34	3	615.770,419 383.099,291	8.876
3	615.770,419 383.099,291	4	616.075,599 382.292,22	862.843
4	616.075,599 382.292,22	1	616.081,979 382.293,292	6.469

**** Lungimile segmentelor sunt determinate în planul de proiecţie Stereo 70 şi sunt rotunjite la 1 milimetru.**
***** Distanţa dintre puncte este formată din segmente cumulate ce sunt mai mici decât valoarea 1 milimetru.**

Extrasul de carte funciară generat prin sistemul informatic integrat al ANCPI conține informațiile din cartea funciară active la data generării. Acesta este valabil în condițiile prevăzute de art. 7 din Legea nr. 455/2001, coroborat cu art. 3 din O.U.G. nr. 41/2016, exclusiv în mediul electronic, pentru activități și procese administrative prevăzute de legislația în vigoare. Valabilitatea poate fi extinsă și în forma fizică a documentului, fără semnătură olografă, cu acceptul expres sau procedural al instituției publice ori entității care a solicitat prezentarea acestui extras.
Verificarea corectitudinii și realității informațiilor conținute de document se poate face la adresa **www.ancpi.ro/verificare**, folosind codul de verificare online disponibil în antet. Codul de verificare este valabil 30 de zile calendaristice de la momentul generării documentului.

Data și ora generării,
04/08/2025, 14:04

Acest document se eliberează gratuit pentru proprietarii imobilelor. Pentru alți solicitanți, costul extrasului este de 25 de lei la ghișeu, respectiv 20 de lei dacă este obținut online prin platforma http://epay.ancpi.ro

Oficiul de Cadastru şi Publicitate Imobiliară PRAHOVA
Biroul de Cadastru şi Publicitate Imobiliară Ploieşti

PLOIESTI, Str. Unirii nr. 2, Cod postal 100043, Tel: (0244) 51 95 69, Fax: (0244) 59 22 95

Nr.cerere	**131122**
Ziua	**01**
Luna	**08**
Anul	**2025**

Extras de Plan Cadastral de Carte Funciară pentru Imobil număr cadastral 30768 / UAT Fulga

TEREN Extravilan
Adresa: Jud. Prahova, UAT Fulga

Comuna/Oraş/Municipiu: Fulga

Nr. cadastral	Suprafaţa măsurată	Observaţii / Referinţe
30768	4000	

* Suprafaţa este determinată in planul de proiecţie Stereo 70.

DETALII LINIARE IMOBIL



Incadrare in zonă
scara 1:10000



Date referitoare la teren

Crt	Categoria de folosință	Intra vilan	Suprafaţa (mp)	Tarla	Parcelă	Observaţii / Referinţe
1	arabil	NU	4.000	34	504/397	
	TOTAL:		**4.000**			

Date referitoare la construcţii

Crt	Numar	Destinaţie construcţie	Supraf. (mp)	Situaţie juridică	Observaţii / Referinţe
Imobilul nu are in componență construcții					

Lungime Segmente
1) Valorile lungimilor segmentelor sunt obţinute din proiecţie în plan.

Punct început	X / Y	Punct sfârşit	X / Y	Lungime segment (** (m)
1	615.770,419 383.099,291	2	615.769,508 383.097,333	2.16
2	615.769,508 383.097,333	3	615.767,924 383.092,737	4.861
3	615.767,924 383.092,737	4	616.070,922 382.291,435	856.675
4	616.070,922 382.291,435	5	616.075,599 382.292,22	4.742
5	616.075,599 382.292,22	1	615.770,419 383.099,291	862.843

**** Lungimile segmentelor sunt determinate în planul de proiecţie Stereo 70 şi sunt rotunjite la 1 milimetru.**
***** Distanţa dintre puncte este formată din segmente cumulate ce sunt mai mici decât valoarea 1 milimetru.**

Certific că informațiile din prezentul extras sunt conforme cu datele din planul cadastral de carte funciară al OCPI PRAHOVA la data: 04-08-2025
Situația prezentată poate face obiectul unor modificări ulterioare, in condițiile Legii cadastrului și publicității imobiliare nr. 7/1996, republicată.

Consilier/Inspector de specialitate,

Ancuța-Elena Constantin

Oficiul de Cadastru şi Publicitate Imobiliară PRAHOVA
Biroul de Cadastru şi Publicitate Imobiliară Ploieşti

Nr. cerere	131122
Ziua	01
Luna	08
Anul	2025

Cod verificare
100192385457

EXTRAS DE CARTE FUNCIARĂ
PENTRU INFORMARE

Carte Funciară Nr. 30768 Fulga

A. Partea I. Descrierea imobilului

TEREN Extravilan

Adresa: Jud. Prahova, UAT Fulga

Nr. Crt	Nr. cadastral Nr. topografic	Suprafaţa* (mp)	Observaţii / Referinţe
A1	30768	4.000	Teren neimprejmuit;

B. Partea II. Proprietari şi acte

Înscrieri privitoare la dreptul de proprietate şi alte drepturi reale		Referinţe
131122 / 01/08/2025		
Registrul Cadastral al Imobilelor (UAT Fulga); Act Normativ lg.7/1996 emis de Parlamentul Romaniei;		
B1	Se infiinteaza cartea funciara a imobilului 30768 ca urmare a finalizarii inregistrarii sistematice. Imobilul se gaseste in registrul cadastral al imobilelor sub numarul 8079.	A1
Act Administrativ nr. 79124, din 11/01/1999 emis de CJSDPAT PRAHOVA (TITLU DE PROPRIETATE;);		
B2	Intabulare, drept de PROPRIETATE, dobandit prin Reconstituire, cota actuala 1/1	A1
	1) **RĂDUCEA VASILE**	

C. Partea III. SARCINI .

Inscrieri privind dezmembrămintele dreptului de proprietate, drepturi reale de garanţie şi sarcini	Referinţe
NU SUNT	

Anexa Nr. 1 La Partea I

Teren

Nr cadastral	Suprafaţa (mp)*	Observaţii / Referinţe
30768	4.000	

* Suprafaţa este determinată in planul de proiecţie Stereo 70.

DETALII LINIARE IMOBIL



Date referitoare la teren

Nr Crt	Categorie folosinţă	Intra vilan	Suprafaţa (mp)	Tarla	Parcelă	Nr. topo	Observaţii / Referinţe
1	arabil	NU	4.000	34	504/397	-	

Lungime Segmente

1) Valorile lungimilor segmentelor sunt obţinute din proiecţie în plan.

Punct început	X / Y	Punct sfârşit	X / Y	Lungime segment (** (m)
1	615.770,419 383.099,291	2	615.769,508 383.097,333	2.16
2	615.769,508 383.097,333	3	615.767,924 383.092,737	4.861
3	615.767,924 383.092,737	4	616.070,922 382.291,435	856.675
4	616.070,922 382.291,435	5	616.075,599 382.292,22	4.742

Punct început	X / Y	Punct sfârşit	X / Y	Lungime segment (** (m)
5	616.075,599 382.292,22	1	615.770,419 383.099,291	862.843

**** Lungimile segmentelor sunt determinate în planul de proiecţie Stereo 70 şi sunt rotunjite la 1 milimetru.**
***** Distanţa dintre puncte este formată din segmente cumulate ce sunt mai mici decât valoarea 1 milimetru.**

Extrasul de carte funciară generat prin sistemul informatic integrat al ANCPI conține informațiile din cartea funciară active la data generării. Acesta este valabil în condițiile prevăzute de art. 7 din Legea nr. 455/2001, coroborat cu art. 3 din O.U.G. nr. 41/2016, exclusiv în mediul electronic, pentru activități și procese administrative prevăzute de legislația în vigoare. Valabilitatea poate fi extinsă și în forma fizică a documentului, fără semnătură olografă, cu acceptul expres sau procedural al instituției publice ori entității care a solicitat prezentarea acestui extras.
Verificarea corectitudinii și realității informațiilor conținute de document se poate face la adresa **www.ancpi.ro/verificare**, folosind codul de verificare online disponibil în antet. Codul de verificare este valabil 30 de zile calendaristice de la momentul generării documentului.

Data și ora generării,
04/08/2025, 14:05

Acest document se eliberează gratuit pentru proprietarii imobilelor. Pentru alți solicitanți, costul extrasului este de 25 de lei la ghișeu, respectiv 20 de lei dacă este obținut online prin platforma http://epay.ancpi.ro

ANCPI
AGENȚIA NAȚIONALĂ DE CADASTRU ȘI PUBLICITATE IMOBILIARĂ

Oficiul de Cadastru şi Publicitate Imobiliară PRAHOVA
Biroul de Cadastru şi Publicitate Imobiliară Ploiești

PLOIESTI, Str. Unirii nr. 2, Cod postal 100043, Tel: (0244) 51 95 69, Fax: (0244) 59 22 95

Nr.cerere	**131121**
Ziua	**01**
Luna	**08**
Anul	**2025**

Extras de Plan Cadastral de Carte Funciară pentru Imobil număr cadastral 30767 / UAT Fulga

TEREN Extravilan
Adresa: Jud. Prahova, UAT Fulga

Comuna/Oraş/Municipiu: Fulga

Nr. cadastral	Suprafața măsurată	Observaţii / Referinţe
30767	800	Imobil traversat de limita unitatilor administrativ - teritoriale Fulga si Baba Ana.

* Suprafaţa este determinată in planul de proiecţie Stereo 70.

DETALII LINIARE IMOBIL



Incadrare in zonă
scara 1:2000



Date referitoare la teren

Crt	Categoria de folosință	Intra vilan	Suprafaţa (mp)	Tarla	Parcelă	Observaţii / Referinţe
1	arabil	NU	800	14	173/1/20	
	TOTAL:		**800**			

Date referitoare la construcţii

Crt	Numar	Destinaţie construcţie	Supraf. (mp)	Situaţie juridică	Observaţii / Referinţe
Imobilul nu are in componență construcții					

Lungime Segmente
1) Valorile lungimilor segmentelor sunt obţinute din proiecţie în plan.

Punct început	X / Y	Punct sfârşit	X / Y	Lungime segment (** (m)
1	613.849,011 382.875,757	2	613.843,453 382.874,962	5.615
2	613.843,453 382.874,962	3	613.873,112 382.735,007	143.063
3	613.873,112 382.735,007	4	613.878,565 382.736,299	5.604
4	613.878,565 382.736,299	1	613.849,011 382.875,757	142.555

**** Lungimile segmentelor sunt determinate în planul de proiecţie Stereo 70 şi sunt rotunjite la 1 milimetru.**
***** Distanţa dintre puncte este formată din segmente cumulate ce sunt mai mici decât valoarea 1 milimetru.**

Certific că informațiile din prezentul extras sunt conforme cu datele din planul cadastral de carte funciară al OCPI PRAHOVA la data: 04-08-2025
Situația prezentată poate face obiectul unor modificări ulterioare, in condițiile Legii cadastrului și publicității imobiliare nr. 7/1996, republicată.

Consilier/Inspector de specialitate,

Ancuța-Elena Constantin

Oficiul de Cadastru şi Publicitate Imobiliară PRAHOVA
Biroul de Cadastru şi Publicitate Imobiliară Ploieşti

Nr. cerere	131121
Ziua	01
Luna	08
Anul	2025

Cod verificare
100192385456

EXTRAS DE CARTE FUNCIARĂ
PENTRU INFORMARE

Carte Funciară Nr. 30767 Fulga

A. Partea I. Descrierea imobilului

TEREN Extravilan

Adresa: Jud. Prahova, UAT Fulga

Nr. Crt	Nr. cadastral Nr. topografic	Suprafaţa* (mp)	Observaţii / Referinţe
A1	30767	800	Teren neimprejmuit; Imobil traversat de limita unitatilor administrativ - teritoriale Fulga si Baba Ana.

B. Partea II. Proprietari şi acte

Înscrieri privitoare la dreptul de proprietate şi alte drepturi reale		Referinţe
131121 / 01/08/2025		
Registrul Cadastral al Imobilelor (UAT Fulga); Act Normativ lg.7/1996 emis de Parlamentul Romaniei;		
B1	Se infiinteaza cartea funciara a imobilului 30767 ca urmare a finalizarii inregistrarii sistematice. Imobilul se gaseste in registrul cadastral al imobilelor sub numarul 8078.	A1
Act Administrativ nr. 81923, din 11/06/1999 emis de CJSDPAT PRAHOVA (TITLU DE PROPRIETATE;);		
B2	Intabulare, drept de PROPRIETATE, dobandit prin Reconstituire, cota actuala 1/1	A1
	1) **TANASE DUMITRU**	

C. Partea III. SARCINI .

Inscrieri privind dezmembrămintele dreptului de proprietate, drepturi reale de garanţie şi sarcini	Referinţe
NU SUNT	

Anexa Nr. 1 La Partea I

Teren

Nr cadastral	Suprafaţa (mp)*	Observaţii / Referinţe
30767	800	Imobil traversat de limita unitatilor administrativ - teritoriale Fulga si Baba Ana.

* Suprafaţa este determinată in planul de proiecţie Stereo 70.

DETALII LINIARE IMOBIL



Date referitoare la teren

Nr Crt	Categorie folosinţă	Intra vilan	Suprafaţa (mp)	Tarla	Parcelă	Nr. topo	Observaţii / Referinţe
1	arabil	NU	800	14	173/1/20	-	

Lungime Segmente
1) Valorile lungimilor segmentelor sunt obţinute din proiecţie în plan.

Punct început	X / Y	Punct sfârşit	X / Y	Lungime segment (** (m)
1	613.849,011 382.875,757	2	613.843,453 382.874,962	5.615
2	613.843,453 382.874,962	3	613.873,112 382.735,007	143.063
3	613.873,112 382.735,007	4	613.878,565 382.736,299	5.604
4	613.878,565 382.736,299	1	613.849,011 382.875,757	142.555

**** Lungimile segmentelor sunt determinate în planul de proiecţie Stereo 70 şi sunt rotunjite la 1 milimetru.**
***** Distanţa dintre puncte este formată din segmente cumulate ce sunt mai mici decât valoarea 1 milimetru.**

Extrasul de carte funciară generat prin sistemul informatic integrat al ANCPI conține informațiile din cartea funciară active la data generării. Acesta este valabil în condițiile prevăzute de art. 7 din Legea nr. 455/2001, coroborat cu art. 3 din O.U.G. nr. 41/2016, exclusiv în mediul electronic, pentru activități și procese administrative prevăzute de legislația în vigoare. Valabilitatea poate fi extinsă și în forma fizică a documentului, fără semnătură olografă, cu acceptul expres sau procedural al instituției publice ori entității care a solicitat prezentarea acestui extras.
Verificarea corectitudinii și realității informațiilor conținute de document se poate face la adresa **www.ancpi.ro/verificare**, folosind codul de verificare online disponibil în antet. Codul de verificare este valabil 30 de zile calendaristice de la momentul generării documentului.

Data și ora generării,
04/08/2025, 14:05

Acest document se eliberează gratuit pentru proprietarii imobilelor. Pentru alți solicitanți, costul extrasului este de 25 de lei la ghișeu, respectiv 20 de lei dacă este obținut online prin platforma http://epay.ancpi.ro

ANCPI
AGENȚIA NAȚIONALĂ DE CADASTRU ȘI PUBLICITATE IMOBILIARĂ

Oficiul de Cadastru şi Publicitate Imobiliară PRAHOVA
Biroul de Cadastru şi Publicitate Imobiliară Ploiești

PLOIESTI, Str. Unirii nr. 2, Cod postal 100043, Tel: (0244) 51 95 69, Fax: (0244) 59 22 95

Nr.cerere	**131120**
Ziua	**01**
Luna	**08**
Anul	**2025**

Extras de Plan Cadastral de Carte Funciară pentru Imobil număr cadastral 30766 / UAT Fulga

TEREN Extravilan
Adresa: Jud. Prahova, UAT Fulga

Comuna/Oraş/Municipiu: Fulga

Nr. cadastral	Suprafața măsurată	Observaţii / Referinţe
30766	7000	

* Suprafaţa este determinată in planul de proiecţie Stereo 70.

DETALII LINIARE IMOBIL



Incadrare in zonă
scara 1:10000



Date referitoare la teren

Crt	Categoria de folosință	Intra vilan	Suprafaţa (mp)	Tarla	Parcelă	Observaţii / Referinţe
1	arabil	NU	7.000	34	504/399	
	TOTAL:		**7.000**			

Date referitoare la construcţii

Crt	Numar	Destinaţie construcţie	Supraf. (mp)	Situaţie juridică	Observaţii / Referinţe
Imobilul nu are in componență construcții					

Lungime Segmente
1) Valorile lungimilor segmentelor sunt obţinute din proiecţie în plan.

Punct început	X / Y	Punct sfârşit	X / Y	Lungime segment (** (m)
1	615.767,924 383.092,737	2	615.763,73 383.080,57	12.87
2	615.763,73 383.080,57	3	616.062,653 382.290,045	845.154
3	616.062,653 382.290,045	4	616.070,922 382.291,435	8.385
4	616.070,922 382.291,435	1	615.767,924 383.092,737	856.675

**** Lungimile segmentelor sunt determinate în planul de proiecţie Stereo 70 şi sunt rotunjite la 1 milimetru.**
***** Distanţa dintre puncte este formată din segmente cumulate ce sunt mai mici decât valoarea 1 milimetru.**

Certific că informațiile din prezentul extras sunt conforme cu datele din planul cadastral de carte funciară al OCPI PRAHOVA la data: 04-08-2025
Situația prezentată poate face obiectul unor modificări ulterioare, in condițiile Legii cadastrului și publicității imobiliare nr. 7/1996, republicată.

Consilier/Inspector de specialitate,

Ancuța-Elena Constantin

Oficiul de Cadastru şi Publicitate Imobiliară PRAHOVA
Biroul de Cadastru şi Publicitate Imobiliară Ploieşti

Nr. cerere	131120
Ziua	01
Luna	08
Anul	2025

Cod verificare
100192385455

EXTRAS DE CARTE FUNCIARĂ
PENTRU INFORMARE

Carte Funciară Nr. 30766 Fulga

A. Partea I. Descrierea imobilului

TEREN Extravilan

Adresa: Jud. Prahova, UAT Fulga

Nr. Crt	Nr. cadastral Nr. topografic	Suprafaţa* (mp)	Observaţii / Referinţe
A1	30766	7.000	Teren neimprejmuit;

B. Partea II. Proprietari şi acte

Înscrieri privitoare la dreptul de proprietate şi alte drepturi reale		Referinţe
131120 / 01/08/2025		
Registrul Cadastral al Imobilelor (UAT Fulga); Act Normativ lg.7/1996 emis de Parlamentul Romaniei;		
B1	Se infiinteaza cartea funciara a imobilului 30766 ca urmare a finalizarii inregistrarii sistematice. Imobilul se gaseste in registrul cadastral al imobilelor sub numarul 8077.	A1
Act Notarial nr. 8, din 29/01/1997 emis de NP HURDUC ION (CERTIFICAT DE MOSTENITOR;);		
B2	Intabulare, drept de PROPRIETATE, dobandit prin Succesiune, cota actuala 1/1	A1
	1) **PUFULETE STELIAN**	

C. Partea III. SARCINI .

Inscrieri privind dezmembrămintele dreptului de proprietate, drepturi reale de garanţie şi sarcini	Referinţe
NU SUNT	

Anexa Nr. 1 La Partea I

Teren

Nr cadastral	Suprafaţa (mp)*	Observaţii / Referinţe
30766	7.000	

* Suprafaţa este determinată in planul de proiecţie Stereo 70.

DETALII LINIARE IMOBIL



Date referitoare la teren

Nr Crt	Categorie folosinţă	Intra vilan	Suprafaţa (mp)	Tarla	Parcelă	Nr. topo	Observaţii / Referinţe
1	arabil	NU	7.000	34	504/399	-	

Lungime Segmente

1) Valorile lungimilor segmentelor sunt obţinute din proiecţie în plan.

Punct început	X / Y	Punct sfârşit	X / Y	Lungime segment (** (m)
1	615.767,924 383.092,737	2	615.763,73 383.080,57	12.87
2	615.763,73 383.080,57	3	616.062,653 382.290,045	845.154
3	616.062,653 382.290,045	4	616.070,922 382.291,435	8.385
4	616.070,922 382.291,435	1	615.767,924 383.092,737	856.675

**** Lungimile segmentelor sunt determinate în planul de proiecţie Stereo 70 şi sunt rotunjite la 1 milimetru.**
***** Distanţa dintre puncte este formată din segmente cumulate ce sunt mai mici decât valoarea 1 milimetru.**

Extrasul de carte funciară generat prin sistemul informatic integrat al ANCPI conține informațiile din cartea funciară active la data generării. Acesta este valabil în condițiile prevăzute de art. 7 din Legea nr. 455/2001, coroborat cu art. 3 din O.U.G. nr. 41/2016, exclusiv în mediul electronic, pentru activități și procese administrative prevăzute de legislația în vigoare. Valabilitatea poate fi extinsă și în forma fizică a documentului, fără semnătură olografă, cu acceptul expres sau procedural al instituției publice ori entității care a solicitat prezentarea acestui extras.
Verificarea corectitudinii și realității informațiilor conținute de document se poate face la adresa **www.ancpi.ro/verificare**, folosind codul de verificare online disponibil în antet. Codul de verificare este valabil 30 de zile calendaristice de la momentul generării documentului.

Data și ora generării,
04/08/2025, 14:05

Acest document se eliberează gratuit pentru proprietarii imobilelor. Pentru alți solicitanți, costul extrasului este de 25 de lei la ghișeu, respectiv 20 de lei dacă este obținut online prin platforma http://epay.ancpi.ro

ANCPI
AGENȚIA NAȚIONALĂ DE CADASTRU ȘI PUBLICITATE IMOBILIARĂ

Oficiul de Cadastru şi Publicitate Imobiliară PRAHOVA
Biroul de Cadastru şi Publicitate Imobiliară Ploiești

PLOIESTI, Str. Unirii nr. 2, Cod postal 100043, Tel: (0244) 51 95 69, Fax: (0244) 59 22 95

Nr.cerere	**131119**
Ziua	**01**
Luna	**08**
Anul	**2025**

Extras de Plan Cadastral de Carte Funciară pentru Imobil număr cadastral 30765 / UAT Fulga

TEREN Extravilan
Adresa: Jud. Prahova, UAT Fulga, TEREN EXTRAVILAN

Comuna/Oraş/Municipiu: Fulga

Nr. cadastral	Suprafața măsurată	Observaţii / Referinţe
30765	3200	imobil inscris in CF sporadic 20703;

* Suprafaţa este determinată in planul de proiecţie Stereo 70.

DETALII LINIARE IMOBIL



Incadrare in zonă
scara 1:10000



Date referitoare la teren

Crt	Categoria de folosință	Intra vilan	Suprafaţa (mp)	Tarla	Parcelă	Observaţii / Referinţe
1	arabil	NU	3.200	34	504/401	TEREN EXTRAVILAN
	TOTAL:		**3.200**			

Date referitoare la construcţii

Crt	Numar	Destinaţie construcţie	Supraf. (mp)	Situaţie juridică	Observaţii / Referinţe
Imobilul nu are in componență construcții					

Lungime Segmente
1) Valorile lungimilor segmentelor sunt obţinute din proiecţie în plan.

Punct început	X / Y	Punct sfârşit	X / Y	Lungime segment (** (m)
1	616.060,508 382.289,685	2	615.762,642 383.077,415	842.165
2	615.762,642 383.077,415	3	615.760,699 383.071,777	5.963
3	615.760,699 383.071,777	4	616.056,676 382.289,041	836.826
4	616.056,676 382.289,041	1	616.060,508 382.289,685	3.886

**** Lungimile segmentelor sunt determinate în planul de proiecţie Stereo 70 şi sunt rotunjite la 1 milimetru.**
***** Distanţa dintre puncte este formată din segmente cumulate ce sunt mai mici decât valoarea 1 milimetru.**

Certific că informațiile din prezentul extras sunt conforme cu datele din planul cadastral de carte funciară al OCPI PRAHOVA la data: 04-08-2025
Situația prezentată poate face obiectul unor modificări ulterioare, in condițiile Legii cadastrului și publicității imobiliare nr. 7/1996, republicată.

Consilier/Inspector de specialitate,

Ancuța-Elena Constantin

Oficiul de Cadastru şi Publicitate Imobiliară PRAHOVA
Biroul de Cadastru şi Publicitate Imobiliară Ploieşti

Nr. cerere	131119
Ziua	01
Luna	08
Anul	2025

Cod verificare
100192385454

EXTRAS DE CARTE FUNCIARĂ
PENTRU INFORMARE

Carte Funciară Nr. 30765 Fulga

A. Partea I. Descrierea imobilului

TEREN Extravilan

Adresa: Jud. Prahova, UAT Fulga, TEREN EXTRAVILAN

Nr. Crt	Nr. cadastral Nr. topografic	Suprafaţa* (mp)	Observaţii / Referinţe
A1	30765	3.200	Teren neimprejmuit; imobil inscris in CF sporadic 20703;

B. Partea II. Proprietari şi acte

Înscrieri privitoare la dreptul de proprietate şi alte drepturi reale		Referinţe
131119 / 01/08/2025		
Registrul Cadastral al Imobilelor (UAT Fulga); Act Normativ lg.7/1996 emis de Parlamentul Romaniei;		
B1	Se infiinteaza cartea funciara a imobilului 30765 ca urmare a finalizarii inregistrarii sistematice. Imobilul se gaseste in registrul cadastral al imobilelor sub numarul 8076.	A1
Act Notarial nr. 273, din 29/05/2014 emis de NP SEICARU DANUT;		
B2	Intabulare, drept de PROPRIETATEcumparare, dobandit prin Conventie, cota actuala 1/1	A1
	1) **SC AGRINVEST SRL**	

C. Partea III. SARCINI .

Inscrieri privind dezmembrămintele dreptului de proprietate, drepturi reale de garanţie şi sarcini	Referinţe
NU SUNT	

Anexa Nr. 1 La Partea I

Teren

Nr cadastral	Suprafaţa (mp)*	Observaţii / Referinţe
30765	3.200	imobil inscris in CF sporadic 20703;

* Suprafaţa este determinată in planul de proiecţie Stereo 70.

DETALII LINIARE IMOBIL



Date referitoare la teren

Nr Crt	Categorie folosinţă	Intra vilan	Suprafaţa (mp)	Tarla	Parcelă	Nr. topo	Observaţii / Referinţe
1	arabil	NU	3.200	34	504/401	-	TEREN EXTRAVILAN

Lungime Segmente
1) Valorile lungimilor segmentelor sunt obţinute din proiecţie în plan.

Punct început	X / Y	Punct sfârşit	X / Y	Lungime segment (** (m)
1	616.060,508 382.289,685	2	615.762,642 383.077,415	842.165
2	615.762,642 383.077,415	3	615.760,699 383.071,777	5.963
3	615.760,699 383.071,777	4	616.056,676 382.289,041	836.826
4	616.056,676 382.289,041	1	616.060,508 382.289,685	3.886

**** Lungimile segmentelor sunt determinate în planul de proiecţie Stereo 70 şi sunt rotunjite la 1 milimetru.**
***** Distanţa dintre puncte este formată din segmente cumulate ce sunt mai mici decât valoarea 1 milimetru.**

Extrasul de carte funciară generat prin sistemul informatic integrat al ANCPI conține informațiile din cartea funciară active la data generării. Acesta este valabil în condițiile prevăzute de art. 7 din Legea nr. 455/2001, coroborat cu art. 3 din O.U.G. nr. 41/2016, exclusiv în mediul electronic, pentru activități și procese administrative prevăzute de legislația în vigoare. Valabilitatea poate fi extinsă și în forma fizică a documentului, fără semnătură olografă, cu acceptul expres sau procedural al instituției publice ori entității care a solicitat prezentarea acestui extras.
Verificarea corectitudinii și realității informațiilor conținute de document se poate face la adresa **www.ancpi.ro/verificare**, folosind codul de verificare online disponibil în antet. Codul de verificare este valabil 30 de zile calendaristice de la momentul generării documentului.

Data și ora generării,
04/08/2025, 14:05

Acest document se eliberează gratuit pentru proprietarii imobilelor. Pentru alți solicitanți, costul extrasului este de 25 de lei la ghișeu, respectiv 20 de lei dacă este obținut online prin platforma http://epay.ancpi.ro

ANCPI
AGENȚIA NAȚIONALĂ DE CADASTRU ȘI PUBLICITATE IMOBILIARĂ

Oficiul de Cadastru şi Publicitate Imobiliară PRAHOVA
Biroul de Cadastru şi Publicitate Imobiliară Ploiești

PLOIESTI, Str. Unirii nr. 2, Cod postal 100043, Tel: (0244) 51 95 69, Fax: (0244) 59 22 95

Nr.cerere	**131118**
Ziua	**01**
Luna	**08**
Anul	**2025**

Extras de Plan Cadastral de Carte Funciară pentru Imobil număr cadastral 30764 / UAT Fulga

TEREN Extravilan
Adresa: Jud. Prahova, UAT Fulga

Comuna/Oraş/Municipiu: Fulga

Nr. cadastral	Suprafața măsurată	Observaţii / Referinţe
30764	1800	imobil inscris in CF sporadic 20717;

* Suprafaţa este determinată in planul de proiecţie Stereo 70.

DETALII LINIARE IMOBIL



Incadrare in zonă
scara 1:10000



Date referitoare la teren

Crt	Categoria de folosință	Intra vilan	Suprafaţa (mp)	Tarla	Parcelă	Observaţii / Referinţe
1	arabil	NU	1.800	34	504/400	
	TOTAL:		**1.800**			

Date referitoare la construcţii

Crt	Numar	Destinaţie construcţie	Supraf. (mp)	Situaţie juridică	Observaţii / Referinţe
Imobilul nu are in componență construcții					

Lungime Segmente
1) Valorile lungimilor segmentelor sunt obţinute din proiecţie în plan.

Punct început	X / Y	Punct sfârşit	X / Y	Lungime segment (** (m)
1	616.062,653 382.290,045	2	615.763,73 383.080,57	845.154
2	615.763,73 383.080,57	3	615.762,642 383.077,415	3.337
3	615.762,642 383.077,415	4	616.060,508 382.289,685	842.165
4	616.060,508 382.289,685	1	616.062,653 382.290,045	2.175

**** Lungimile segmentelor sunt determinate în planul de proiecţie Stereo 70 şi sunt rotunjite la 1 milimetru.**
***** Distanţa dintre puncte este formată din segmente cumulate ce sunt mai mici decât valoarea 1 milimetru.**

Certific că informațiile din prezentul extras sunt conforme cu datele din planul cadastral de carte funciară al OCPI PRAHOVA la data: 04-08-2025
Situația prezentată poate face obiectul unor modificări ulterioare, in condițiile Legii cadastrului și publicității imobiliare nr. 7/1996, republicată.

Consilier/Inspector de specialitate,

Ancuța-Elena Constantin

Oficiul de Cadastru şi Publicitate Imobiliară PRAHOVA
Biroul de Cadastru şi Publicitate Imobiliară Ploieşti

Nr. cerere	131118
Ziua	01
Luna	08
Anul	2025

Cod verificare
100192385453

EXTRAS DE CARTE FUNCIARĂ
PENTRU INFORMARE

Carte Funciară Nr. 30764 Fulga

A. Partea I. Descrierea imobilului

TEREN Extravilan

Adresa: Jud. Prahova, UAT Fulga

Nr. Crt	Nr. cadastral Nr. topografic	Suprafaţa* (mp)	Observaţii / Referinţe
A1	30764	1.800	Teren neimprejmuit; imobil inscris in CF sporadic 20717;

B. Partea II. Proprietari şi acte

Înscrieri privitoare la dreptul de proprietate şi alte drepturi reale		Referinţe
131118 / 01/08/2025		
Registrul Cadastral al Imobilelor (UAT Fulga); Act Normativ lg.7/1996 emis de Parlamentul Romaniei;		
B1	Se infiinteaza cartea funciara a imobilului 30764 ca urmare a finalizarii inregistrarii sistematice. Imobilul se gaseste in registrul cadastral al imobilelor sub numarul 8075.	A1
Hotarare Judecatoreasca nr. 226, din 06/03/2012 emis de JUDECATORIA MIZIL (; hotarare judecatoreasca nr. 433/20-04-2012 emis de JUDECATORIA MIZIL;);		
B2	Intabulare, drept de PROPRIETATE, dobandit prin Hotarare Judecatoreasca, cota actuala 1/1	A1
	1) **SC AGRINVEST SRL**	

C. Partea III. SARCINI .

Inscrieri privind dezmembrămintele dreptului de proprietate, drepturi reale de garanţie şi sarcini	Referinţe
NU SUNT	

Anexa Nr. 1 La Partea I

Teren

Nr cadastral	Suprafaţa (mp)*	Observaţii / Referinţe
30764	1.800	imobil inscris in CF sporadic 20717;

* Suprafaţa este determinată in planul de proiecţie Stereo 70.

DETALII LINIARE IMOBIL



Date referitoare la teren

Nr Crt	Categorie folosinţă	Intra vilan	Suprafaţa (mp)	Tarla	Parcelă	Nr. topo	Observaţii / Referinţe
1	arabil	NU	1.800	34	504/400	-	

Lungime Segmente

1) Valorile lungimilor segmentelor sunt obţinute din proiecţie în plan.

Punct început	X / Y	Punct sfârşit	X / Y	Lungime segment (** (m)
1	616.062,653 382.290,045	2	615.763,73 383.080,57	845.154
2	615.763,73 383.080,57	3	615.762,642 383.077,415	3.337
3	615.762,642 383.077,415	4	616.060,508 382.289,685	842.165
4	616.060,508 382.289,685	1	616.062,653 382.290,045	2.175

**** Lungimile segmentelor sunt determinate în planul de proiecţie Stereo 70 şi sunt rotunjite la 1 milimetru.**
***** Distanţa dintre puncte este formată din segmente cumulate ce sunt mai mici decât valoarea 1 milimetru.**

Extrasul de carte funciară generat prin sistemul informatic integrat al ANCPI conține informațiile din cartea funciară active la data generării. Acesta este valabil în condițiile prevăzute de art. 7 din Legea nr. 455/2001, coroborat cu art. 3 din O.U.G. nr. 41/2016, exclusiv în mediul electronic, pentru activități și procese administrative prevăzute de legislația în vigoare. Valabilitatea poate fi extinsă și în forma fizică a documentului, fără semnătură olografă, cu acceptul expres sau procedural al instituției publice ori entității care a solicitat prezentarea acestui extras.
Verificarea corectitudinii și realității informațiilor conținute de document se poate face la adresa **www.ancpi.ro/verificare**, folosind codul de verificare online disponibil în antet. Codul de verificare este valabil 30 de zile calendaristice de la momentul generării documentului.

Data și ora generării,
04/08/2025, 14:05

Acest document se eliberează gratuit pentru proprietarii imobilelor. Pentru alți solicitanți, costul extrasului este de 25 de lei la ghișeu, respectiv 20 de lei dacă este obținut online prin platforma http://epay.ancpi.ro

Oficiul de Cadastru şi Publicitate Imobiliară PRAHOVA
Biroul de Cadastru şi Publicitate Imobiliară Ploieşti

PLOIESTI, Str. Unirii nr. 2, Cod postal 100043, Tel: (0244) 51 95 69, Fax: (0244) 59 22 95

Nr.cerere	**131117**
Ziua	**01**
Luna	**08**
Anul	**2025**

Extras de Plan Cadastral de Carte Funciară pentru Imobil număr cadastral 30763 / UAT Fulga

TEREN Extravilan
Adresa: Jud. Prahova, UAT Fulga

Comuna/Oraş/Municipiu: Fulga

Nr. cadastral	Suprafaţa măsurată	Observaţii / Referinţe
30763	2200	

* Suprafaţa este determinată in planul de proiecţie Stereo 70.

DETALII LINIARE IMOBIL



Incadrare in zonă
scara 1:10000



Date referitoare la teren

Crt	Categoria de folosință	Intra vilan	Suprafaţa (mp)	Tarla	Parcelă	Observaţii / Referinţe
1	arabil	NU	2.200	34	504/402	
	TOTAL:		**2.200**			

Date referitoare la construcţii

Crt	Numar	Destinaţie construcţie	Supraf. (mp)	Situaţie juridică	Observaţii / Referinţe
Imobilul nu are in componență construcții					

Lungime Segmente
1) Valorile lungimilor segmentelor sunt obţinute din proiecţie în plan.

Punct început	X / Y	Punct sfârşit	X / Y	Lungime segment (** (m)
1	616.056,676 382.289,041	2	615.760,699 383.071,777	836.826
2	615.760,699 383.071,777	3	615.759,355 383.067,88	4.122
3	615.759,355 383.067,88	4	616.054,028 382.288,596	833.136
4	616.054,028 382.288,596	1	616.056,676 382.289,041	2.685

**** Lungimile segmentelor sunt determinate în planul de proiecţie Stereo 70 şi sunt rotunjite la 1 milimetru.**
***** Distanţa dintre puncte este formată din segmente cumulate ce sunt mai mici decât valoarea 1 milimetru.**

Certific că informațiile din prezentul extras sunt conforme cu datele din planul cadastral de carte funciară al OCPI PRAHOVA la data: 04-08-2025
Situația prezentată poate face obiectul unor modificări ulterioare, in condițiile Legii cadastrului și publicității imobiliare nr. 7/1996, republicată.

Consilier/Inspector de specialitate,

Ancuța-Elena Constantin

Oficiul de Cadastru şi Publicitate Imobiliară PRAHOVA
Biroul de Cadastru şi Publicitate Imobiliară Ploieşti

Nr. cerere	131117
Ziua	01
Luna	08
Anul	2025

Cod verificare
100192385452

EXTRAS DE CARTE FUNCIARĂ
PENTRU INFORMARE

Carte Funciară Nr. 30763 Fulga

A. Partea I. Descrierea imobilului

TEREN Extravilan

Adresa: Jud. Prahova, UAT Fulga

Nr. Crt	Nr. cadastral Nr. topografic	Suprafaţa* (mp)	Observaţii / Referinţe
A1	30763	2.200	Teren neimprejmuit;

B. Partea II. Proprietari şi acte

Înscrieri privitoare la dreptul de proprietate şi alte drepturi reale		Referinţe
131117 / 01/08/2025		
Registrul Cadastral al Imobilelor (UAT Fulga); Act Normativ lg.7/1996 emis de Parlamentul Romaniei;		
B1	Se infiinteaza cartea funciara a imobilului 30763 ca urmare a finalizarii inregistrarii sistematice. Imobilul se gaseste in registrul cadastral al imobilelor sub numarul 8074.	A1
Act Administrativ nr. 85665, din 30/03/2000 emis de CJSDPAT PRAHOVA (TITLU DE PROPRIETATE;);		
B2	Intabulare, drept de PROPRIETATE, dobandit prin Reconstituire, cota actuala 1/1	A1
	1) **TĂNASE ELENA** 2) **NEAGU IOANA** 3) **SERBAN AFRODITA** 4) **CAZAN DUMITRU** 5) **CAZAN GRIGORE** 6) **POPESCU SANDA** 7) **RĂDUCEA MARIA** 8) **NEACSU GHERGHINA** 9) **RĂDUCEA STELIANA** 10) **RĂDULESCU OPRINA** 11) **PETRE NICULINA**	

C. Partea III. SARCINI .

Inscrieri privind dezmembrămintele dreptului de proprietate, drepturi reale de garanţie şi sarcini	Referinţe
NU SUNT	

Anexa Nr. 1 La Partea I

Teren

Nr cadastral	Suprafaţa (mp)*	Observaţii / Referinţe
30763	2.200	

* Suprafaţa este determinată in planul de proiecţie Stereo 70.

DETALII LINIARE IMOBIL



Date referitoare la teren

Nr Crt	Categorie folosinţă	Intra vilan	Suprafaţa (mp)	Tarla	Parcelă	Nr. topo	Observaţii / Referinţe
1	arabil	NU	2.200	34	504/402	-	

Lungime Segmente

1) Valorile lungimilor segmentelor sunt obţinute din proiecţie în plan.

Punct început	X / Y	Punct sfârşit	X / Y	Lungime segment (** (m)
1	616.056,676 382.289,041	2	615.760,699 383.071,777	836.826
2	615.760,699 383.071,777	3	615.759,355 383.067,88	4.122
3	615.759,355 383.067,88	4	616.054,028 382.288,596	833.136
4	616.054,028 382.288,596	1	616.056,676 382.289,041	2.685

**** Lungimile segmentelor sunt determinate în planul de proiecţie Stereo 70 şi sunt rotunjite la 1 milimetru.**
***** Distanţa dintre puncte este formată din segmente cumulate ce sunt mai mici decât valoarea 1 milimetru.**

Extrasul de carte funciară generat prin sistemul informatic integrat al ANCPI conține informațiile din cartea funciară active la data generării. Acesta este valabil în condițiile prevăzute de art. 7 din Legea nr. 455/2001, coroborat cu art. 3 din O.U.G. nr. 41/2016, exclusiv în mediul electronic, pentru activități și procese administrative prevăzute de legislația în vigoare. Valabilitatea poate fi extinsă și în forma fizică a documentului, fără semnătură olografă, cu acceptul expres sau procedural al instituției publice ori entității care a solicitat prezentarea acestui extras.
Verificarea corectitudinii și realității informațiilor conținute de document se poate face la adresa **www.ancpi.ro/verificare**, folosind codul de verificare online disponibil în antet. Codul de verificare este valabil 30 de zile calendaristice de la momentul generării documentului.

Data și ora generării,
04/08/2025, 14:05

Acest document se eliberează gratuit pentru proprietarii imobilelor. Pentru alți solicitanți, costul extrasului este de 25 de lei la ghișeu, respectiv 20 de lei dacă este obținut online prin platforma http://epay.ancpi.ro

ANCPI
AGENȚIA NAȚIONALĂ DE CADASTRU ȘI PUBLICITATE IMOBILIARĂ

Oficiul de Cadastru şi Publicitate Imobiliară PRAHOVA
Biroul de Cadastru şi Publicitate Imobiliară Ploiești

PLOIESTI, Str. Unirii nr. 2, Cod postal 100043, Tel: (0244) 51 95 69, Fax: (0244) 59 22 95

Nr.cerere	**131116**
Ziua	**01**
Luna	**08**
Anul	**2025**

Extras de Plan Cadastral de Carte Funciară pentru Imobil număr cadastral 30762 / UAT Fulga

TEREN Extravilan
Adresa: Jud. Prahova, UAT Fulga

Comuna/Oraş/Municipiu: Fulga

Nr. cadastral	Suprafața măsurată	Observaţii / Referinţe
30762	3300	

* Suprafaţa este determinată in planul de proiecţie Stereo 70.

DETALII LINIARE IMOBIL



Incadrare in zonă
scara 1:10000



Date referitoare la teren

Crt	Categoria de folosință	Intra vilan	Suprafaţa (mp)	Tarla	Parcelă	Observaţii / Referinţe
1	arabil	NU	3.300	34	504/403	
	TOTAL:		**3.300**			

Date referitoare la construcţii

Crt	Numar	Destinaţie construcţie	Supraf. (mp)	Situaţie juridică	Observaţii / Referinţe
Imobilul nu are in componență construcții					

Lungime Segmente
1) Valorile lungimilor segmentelor sunt obţinute din proiecţie în plan.

Punct început	X / Y	Punct sfârşit	X / Y	Lungime segment (** (m)
1	616.054,028 382.288,596	2	615.759,355 383.067,88	833.136
2	615.759,355 383.067,88	3	615.757,329 383.062,002	6.217
3	615.757,329 383.062,002	4	616.050,033 382.287,925	827.569
4	616.050,033 382.287,925	1	616.054,028 382.288,596	4.051

**** Lungimile segmentelor sunt determinate în planul de proiecţie Stereo 70 şi sunt rotunjite la 1 milimetru.**
***** Distanţa dintre puncte este formată din segmente cumulate ce sunt mai mici decât valoarea 1 milimetru.**

Certific că informațiile din prezentul extras sunt conforme cu datele din planul cadastral de carte funciară al OCPI PRAHOVA la data: 04-08-2025
Situația prezentată poate face obiectul unor modificări ulterioare, in condițiile Legii cadastrului și publicității imobiliare nr. 7/1996, republicată.

Consilier/Inspector de specialitate,

Ancuța-Elena Constantin

Oficiul de Cadastru şi Publicitate Imobiliară PRAHOVA
Biroul de Cadastru şi Publicitate Imobiliară Ploieşti

Nr. cerere	131116
Ziua	01
Luna	08
Anul	2025

Cod verificare
100192385450

EXTRAS DE CARTE FUNCIARĂ
PENTRU INFORMARE

Carte Funciară Nr. 30762 Fulga

A. Partea I. Descrierea imobilului

TEREN Extravilan

Adresa: Jud. Prahova, UAT Fulga

Nr. Crt	Nr. cadastral Nr. topografic	Suprafaţa* (mp)	Observaţii / Referinţe
A1	30762	3.300	Teren neimprejmuit;

B. Partea II. Proprietari şi acte

Înscrieri privitoare la dreptul de proprietate şi alte drepturi reale		Referinţe
131116 / 01/08/2025		
Registrul Cadastral al Imobilelor (UAT Fulga); Act Normativ lg.7/1996 emis de Parlamentul Romaniei;		
B1	Se infiinteaza cartea funciara a imobilului 30762 ca urmare a finalizarii inregistrarii sistematice. Imobilul se gaseste in registrul cadastral al imobilelor sub numarul 8073.	A1
Hotarare Judecatoreasca nr. 330, din 05/05/2015 emis de JUDECATORIA MIZIL, JUDETUL PRAHOVA (SENTINTA CIVILA;);		
B2	Intabulare, drept de PROPRIETATE, dobandit prin Hotarare Judecatoreasca, cota actuala 1/1	A1
	1) **NEAGU IOANA**	

C. Partea III. SARCINI

Înscrieri privind dezmembrămintele dreptului de proprietate, drepturi reale de garanţie şi sarcini		Referinţe
131116 / 01/08/2025		
Hotarare Judecatoreasca nr. 330, din 05/05/2015 emis de JUDECATORIA MIZIL, JUDETUL PRAHOVA (SENTINTA CIVILA;);		
C1	Intabulare, drept de IPOTECA LEGALA, Valoare:4257.5 LEIreprezentand sulta, cota actuala 1/1	A1
	1) **CAZAN ŞTEFANA** 2) **CAZAN NICOLAE**	
C2	Intabulare, drept de IPOTECA LEGALA, Valoare:4190 LEIreprezentand sulta, cota actuala 1/1	A1
	1) **DRAGOMIR SĂNDINA OLIMPIA**	

Anexa Nr. 1 La Partea I

Teren

Nr cadastral	Suprafaţa (mp)*	Observaţii / Referinţe
30762	3.300	

* Suprafaţa este determinată in planul de proiecţie Stereo 70.

DETALII LINIARE IMOBIL



Date referitoare la teren

Nr Crt	Categorie folosinţă	Intra vilan	Suprafaţa (mp)	Tarla	Parcelă	Nr. topo	Observaţii / Referinţe
1	arabil	NU	3.300	34	504/403	-	

Lungime Segmente

1) Valorile lungimilor segmentelor sunt obţinute din proiecţie în plan.

Punct început	X / Y	Punct sfârşit	X / Y	Lungime segment (** (m)
1	616.054,028 382.288,596	2	615.759,355 383.067,88	833.136
2	615.759,355 383.067,88	3	615.757,329 383.062,002	6.217
3	615.757,329 383.062,002	4	616.050,033 382.287,925	827.569
4	616.050,033 382.287,925	1	616.054,028 382.288,596	4.051

**** Lungimile segmentelor sunt determinate în planul de proiecţie Stereo 70 şi sunt rotunjite la 1 milimetru.**
***** Distanţa dintre puncte este formată din segmente cumulate ce sunt mai mici decât valoarea 1 milimetru.**

Extrasul de carte funciară generat prin sistemul informatic integrat al ANCPI conține informațiile din cartea funciară active la data generării. Acesta este valabil în condițiile prevăzute de art. 7 din Legea nr. 455/2001, coroborat cu art. 3 din O.U.G. nr. 41/2016, exclusiv în mediul electronic, pentru activități și procese administrative prevăzute de legislația în vigoare. Valabilitatea poate fi extinsă și în forma fizică a documentului, fără semnătură olografă, cu acceptul expres sau procedural al instituției publice ori entității care a solicitat prezentarea acestui extras.
Verificarea corectitudinii și realității informațiilor conținute de document se poate face la adresa **www.ancpi.ro/verificare**, folosind codul de verificare online disponibil în antet. Codul de verificare este valabil 30 de zile calendaristice de la momentul generării documentului.

Data și ora generării,
04/08/2025, 14:05

Acest document se eliberează gratuit pentru proprietarii imobilelor. Pentru alți solicitanți, costul extrasului este de 25 de lei la ghișeu, respectiv 20 de lei dacă este obținut online prin platforma http://epay.ancpi.ro

Oficiul de Cadastru şi Publicitate Imobiliară PRAHOVA
Biroul de Cadastru şi Publicitate Imobiliară Ploieşti

PLOIESTI, Str. Unirii nr. 2, Cod postal 100043, Tel: (0244) 51 95 69, Fax: (0244) 59 22 95

Nr.cerere	**131115**
Ziua	**01**
Luna	**08**
Anul	**2025**

Extras de Plan Cadastral de Carte Funciară pentru Imobil număr cadastral 30761 / UAT Fulga

TEREN Extravilan
Adresa: Jud. Prahova, UAT Fulga

Comuna/Oraş/Municipiu: Fulga

Nr. cadastral	Suprafaţa măsurată	Observaţii / Referinţe
30761	5000	

* Suprafaţa este determinată in planul de proiecţie Stereo 70.

DETALII LINIARE IMOBIL



Incadrare in zonă
scara 1:10000



Date referitoare la teren

Crt	Categoria de folosință	Intra vilan	Suprafaţa (mp)	Tarla	Parcelă	Observaţii / Referinţe
1	arabil	NU	5.000	34	504/404	
	TOTAL:		**5.000**			

Date referitoare la construcţii

Crt	Numar	Destinaţie construcţie	Supraf. (mp)	Situaţie juridică	Observaţii / Referinţe
Imobilul nu are in componență construcții					

Lungime Segmente
1) Valorile lungimilor segmentelor sunt obţinute din proiecţie în plan.

Punct început	X / Y	Punct sfârşit	X / Y	Lungime segment (** (m)
1	616.050,033 382.287,925	2	615.757,329 383.062,002	827.569
2	615.757,329 383.062,002	3	615.754,233 383.053,02	9.501
3	615.754,233 383.053,02	4	616.043,928 382.286,899	819.063
4	616.043,928 382.286,899	1	616.050,033 382.287,925	6.191

**** Lungimile segmentelor sunt determinate în planul de proiecţie Stereo 70 şi sunt rotunjite la 1 milimetru.**
***** Distanţa dintre puncte este formată din segmente cumulate ce sunt mai mici decât valoarea 1 milimetru.**

Certific că informațiile din prezentul extras sunt conforme cu datele din planul cadastral de carte funciară al OCPI PRAHOVA la data: 04-08-2025
Situația prezentată poate face obiectul unor modificări ulterioare, in condițiile Legii cadastrului și publicității imobiliare nr. 7/1996, republicată.

Consilier/Inspector de specialitate,

Ancuța-Elena Constantin

Oficiul de Cadastru şi Publicitate Imobiliară PRAHOVA
Biroul de Cadastru şi Publicitate Imobiliară Ploieşti

Nr. cerere	131115
Ziua	01
Luna	08
Anul	2025

Cod verificare
100192385449

EXTRAS DE CARTE FUNCIARĂ
PENTRU INFORMARE

Carte Funciară Nr. 30761 Fulga

A. Partea I. Descrierea imobilului

TEREN Extravilan

Adresa: Jud. Prahova, UAT Fulga

Nr. Crt	Nr. cadastral Nr. topografic	Suprafaţa* (mp)	Observaţii / Referinţe
A1	30761	5.000	Teren neimprejmuit;

B. Partea II. Proprietari şi acte

Înscrieri privitoare la dreptul de proprietate şi alte drepturi reale		Referinţe
131115 / 01/08/2025		
Registrul Cadastral al Imobilelor (UAT Fulga); Act Normativ lg.7/1996 emis de Parlamentul Romaniei;		
B1	Se infiinteaza cartea funciara a imobilului 30761 ca urmare a finalizarii inregistrarii sistematice. Imobilul se gaseste in registrul cadastral al imobilelor sub numarul 8072.	A1
Act Administrativ nr. 79558, din 27/01/1999 emis de CJSDPAT PRAHOVA (TITLU DE PROPRIETATE;);		
B2	Intabulare, drept de PROPRIETATE, dobandit prin Reconstituire, cota actuala 1/1	A1
	1) **CAZAN GRIGORE**	

C. Partea III. SARCINI .

Inscrieri privind dezmembrămintele dreptului de proprietate, drepturi reale de garanţie şi sarcini	Referinţe
NU SUNT	

Anexa Nr. 1 La Partea I

Teren

Nr cadastral	Suprafaţa (mp)*	Observaţii / Referinţe
30761	5.000	

* Suprafaţa este determinată in planul de proiecţie Stereo 70.

DETALII LINIARE IMOBIL



Date referitoare la teren

Nr Crt	Categorie folosinţă	Intra vilan	Suprafaţa (mp)	Tarla	Parcelă	Nr. topo	Observaţii / Referinţe
1	arabil	NU	5.000	34	504/404	-	

Lungime Segmente
1) Valorile lungimilor segmentelor sunt obţinute din proiecţie în plan.

Punct început	X / Y	Punct sfârşit	X / Y	Lungime segment (** (m)
1	616.050,033 382.287,925	2	615.757,329 383.062,002	827.569
2	615.757,329 383.062,002	3	615.754,233 383.053,02	9.501
3	615.754,233 383.053,02	4	616.043,928 382.286,899	819.063
4	616.043,928 382.286,899	1	616.050,033 382.287,925	6.191

**** Lungimile segmentelor sunt determinate în planul de proiecţie Stereo 70 şi sunt rotunjite la 1 milimetru.**
***** Distanţa dintre puncte este formată din segmente cumulate ce sunt mai mici decât valoarea 1 milimetru.**

Extrasul de carte funciară generat prin sistemul informatic integrat al ANCPI conține informațiile din cartea funciară active la data generării. Acesta este valabil în condițiile prevăzute de art. 7 din Legea nr. 455/2001, coroborat cu art. 3 din O.U.G. nr. 41/2016, exclusiv în mediul electronic, pentru activități și procese administrative prevăzute de legislația în vigoare. Valabilitatea poate fi extinsă și în forma fizică a documentului, fără semnătură olografă, cu acceptul expres sau procedural al instituției publice ori entității care a solicitat prezentarea acestui extras.
Verificarea corectitudinii și realității informațiilor conținute de document se poate face la adresa **www.ancpi.ro/verificare**, folosind codul de verificare online disponibil în antet. Codul de verificare este valabil 30 de zile calendaristice de la momentul generării documentului.

Data și ora generării,
04/08/2025, 14:05

Acest document se eliberează gratuit pentru proprietarii imobilelor. Pentru alți solicitanți, costul extrasului este de 25 de lei la ghișeu, respectiv 20 de lei dacă este obținut online prin platforma http://epay.ancpi.ro

Oficiul de Cadastru şi Publicitate Imobiliară PRAHOVA
Biroul de Cadastru şi Publicitate Imobiliară Ploieşti

PLOIESTI, Str. Unirii nr. 2, Cod postal 100043, Tel: (0244) 51 95 69, Fax: (0244) 59 22 95

Nr.cerere	**131114**
Ziua	**01**
Luna	**08**
Anul	**2025**

Extras de Plan Cadastral de Carte Funciară pentru Imobil număr cadastral 30760 / UAT Fulga

TEREN Extravilan
Adresa: Jud. Prahova, UAT Fulga

Comuna/Oraş/Municipiu: Fulga

Nr. cadastral	Suprafaţa măsurată	Observaţii / Referinţe
30760	1100	

* Suprafaţa este determinată in planul de proiecţie Stereo 70.

DETALII LINIARE IMOBIL



Incadrare in zonă
scara 1:10000



Date referitoare la teren

Crt	Categoria de folosință	Intra vilan	Suprafaţa (mp)	Tarla	Parcelă	Observaţii / Referinţe
1	arabil	NU	1.100	34	504/405/1	
	TOTAL:		**1.100**			

Date referitoare la construcţii

Crt	Numar	Destinaţie construcţie	Supraf. (mp)	Situaţie juridică	Observaţii / Referinţe
Imobilul nu are in componență construcții					

Lungime Segmente
1) Valorile lungimilor segmentelor sunt obţinute din proiecţie în plan.

Punct început	X / Y	Punct sfârşit	X / Y	Lungime segment (** (m)
1	616.043,928 382.286,899	2	615.754,233 383.053,02	819.063
2	615.754,233 383.053,02	3	615.753,547 383.051,032	2.103
3	615.753,547 383.051,032	4	616.042,576 382.286,672	817.181
4	616.042,576 382.286,672	1	616.043,928 382.286,899	1.371

**** Lungimile segmentelor sunt determinate în planul de proiecţie Stereo 70 şi sunt rotunjite la 1 milimetru.**
***** Distanţa dintre puncte este formată din segmente cumulate ce sunt mai mici decât valoarea 1 milimetru.**

Certific că informațiile din prezentul extras sunt conforme cu datele din planul cadastral de carte funciară al OCPI PRAHOVA la data: 04-08-2025
Situația prezentată poate face obiectul unor modificări ulterioare, in condițiile Legii cadastrului și publicității imobiliare nr. 7/1996, republicată.

Consilier/Inspector de specialitate,

Ancuța-Elena Constantin

Oficiul de Cadastru şi Publicitate Imobiliară PRAHOVA
Biroul de Cadastru şi Publicitate Imobiliară Ploieşti

Nr. cerere	131114
Ziua	01
Luna	08
Anul	2025

Cod verificare
100192385448

EXTRAS DE CARTE FUNCIARĂ
PENTRU INFORMARE

Carte Funciară Nr. 30760 Fulga

A. Partea I. Descrierea imobilului

TEREN Extravilan

Adresa: Jud. Prahova, UAT Fulga

Nr. Crt	Nr. cadastral Nr. topografic	Suprafaţa* (mp)	Observaţii / Referinţe
A1	30760	1.100	Teren neimprejmuit;

B. Partea II. Proprietari şi acte

Înscrieri privitoare la dreptul de proprietate şi alte drepturi reale		Referinţe
131114 / 01/08/2025		
Registrul Cadastral al Imobilelor (UAT Fulga); Act Normativ lg.7/1996 emis de Parlamentul Romaniei;		
B1	Se infiinteaza cartea funciara a imobilului 30760 ca urmare a finalizarii inregistrarii sistematice. Imobilul se gaseste in registrul cadastral al imobilelor sub numarul 8071.	A1
Act Administrativ nr. 85629, din 28/03/2000 emis de CJSDPAT PRAHOVA (TITLU DE PROPRIETATE;);		
B2	Intabulare, drept de PROPRIETATE, dobandit prin Reconstituire, cota actuala 1/1	A1
	1) **GAVRILĂ ION**	

C. Partea III. SARCINI .

Inscrieri privind dezmembrămintele dreptului de proprietate, drepturi reale de garanţie şi sarcini	Referinţe
NU SUNT	

Anexa Nr. 1 La Partea I

Teren

Nr cadastral	Suprafaţa (mp)*	Observaţii / Referinţe
30760	1.100	

* Suprafaţa este determinată in planul de proiecţie Stereo 70.

DETALII LINIARE IMOBIL



Date referitoare la teren

Nr Crt	Categorie folosinţă	Intra vilan	Suprafaţa (mp)	Tarla	Parcelă	Nr. topo	Observaţii / Referinţe
1	arabil	NU	1.100	34	504/405/1	-	

Lungime Segmente

1) Valorile lungimilor segmentelor sunt obţinute din proiecţie în plan.

Punct început	X / Y	Punct sfârşit	X / Y	Lungime segment (** (m)
1	616.043,928 382.286,899	2	615.754,233 383.053,02	819.063
2	615.754,233 383.053,02	3	615.753,547 383.051,032	2.103
3	615.753,547 383.051,032	4	616.042,576 382.286,672	817.181
4	616.042,576 382.286,672	1	616.043,928 382.286,899	1.371

**** Lungimile segmentelor sunt determinate în planul de proiecţie Stereo 70 şi sunt rotunjite la 1 milimetru.**
***** Distanţa dintre puncte este formată din segmente cumulate ce sunt mai mici decât valoarea 1 milimetru.**

Extrasul de carte funciară generat prin sistemul informatic integrat al ANCPI conține informațiile din cartea funciară active la data generării. Acesta este valabil în condițiile prevăzute de art. 7 din Legea nr. 455/2001, coroborat cu art. 3 din O.U.G. nr. 41/2016, exclusiv în mediul electronic, pentru activități și procese administrative prevăzute de legislația în vigoare. Valabilitatea poate fi extinsă și în forma fizică a documentului, fără semnătură olografă, cu acceptul expres sau procedural al instituției publice ori entității care a solicitat prezentarea acestui extras.
Verificarea corectitudinii și realității informațiilor conținute de document se poate face la adresa **www.ancpi.ro/verificare**, folosind codul de verificare online disponibil în antet. Codul de verificare este valabil 30 de zile calendaristice de la momentul generării documentului.

Data și ora generării,
04/08/2025, 14:05

Acest document se eliberează gratuit pentru proprietarii imobilelor. Pentru alți solicitanți, costul extrasului este de 25 de lei la ghișeu, respectiv 20 de lei dacă este obținut online prin platforma http://epay.ancpi.ro

Oficiul de Cadastru şi Publicitate Imobiliară PRAHOVA
Biroul de Cadastru şi Publicitate Imobiliară Ploieşti

PLOIESTI, Str. Unirii nr. 2, Cod postal 100043, Tel: (0244) 51 95 69, Fax: (0244) 59 22 95

Nr.cerere	**131113**
Ziua	**01**
Luna	**08**
Anul	**2025**

Extras de Plan Cadastral de Carte Funciară pentru Imobil număr cadastral 30759 / UAT Fulga

TEREN Extravilan
Adresa: Jud. Prahova, UAT Fulga

Comuna/Oraş/Municipiu: Fulga

Nr. cadastral	Suprafaţa măsurată	Observaţii / Referinţe
30759	2900	

* Suprafaţa este determinată in planul de proiecţie Stereo 70.

DETALII LINIARE IMOBIL



Incadrare in zonă
scara 1:10000



Date referitoare la teren

Crt	Categoria de folosință	Intra vilan	Suprafaţa (mp)	Tarla	Parcelă	Observaţii / Referinţe
1	arabil	NU	2.900	34	504/406	
	TOTAL:		**2.900**			

Date referitoare la construcţii

Crt	Numar	Destinaţie construcţie	Supraf. (mp)	Situaţie juridică	Observaţii / Referinţe
Imobilul nu are in componență construcții					

Lungime Segmente
1) Valorile lungimilor segmentelor sunt obţinute din proiecţie în plan.

Punct început	X / Y	Punct sfârşit	X / Y	Lungime segment (** (m)
1	615.753,547 383.051,032	2	615.751,732 383.045,767	5.569
2	615.751,732 383.045,767	3	616.038,998 382.286,071	812.194
3	616.038,998 382.286,071	4	616.042,576 382.286,672	3.628
4	616.042,576 382.286,672	1	615.753,547 383.051,032	817.181

**** Lungimile segmentelor sunt determinate în planul de proiecţie Stereo 70 şi sunt rotunjite la 1 milimetru.**
***** Distanţa dintre puncte este formată din segmente cumulate ce sunt mai mici decât valoarea 1 milimetru.**

Certific că informațiile din prezentul extras sunt conforme cu datele din planul cadastral de carte funciară al OCPI PRAHOVA la data: 04-08-2025
Situația prezentată poate face obiectul unor modificări ulterioare, in condițiile Legii cadastrului și publicității imobiliare nr. 7/1996, republicată.

Consilier/Inspector de specialitate,

Ancuța-Elena Constantin

Oficiul de Cadastru şi Publicitate Imobiliară PRAHOVA
Biroul de Cadastru şi Publicitate Imobiliară Ploieşti

Nr. cerere	131113
Ziua	01
Luna	08
Anul	2025

Cod verificare
100192385447

EXTRAS DE CARTE FUNCIARĂ
PENTRU INFORMARE

Carte Funciară Nr. 30759 Fulga

A. Partea I. Descrierea imobilului

TEREN Extravilan

Adresa: Jud. Prahova, UAT Fulga

Nr. Crt	Nr. cadastral Nr. topografic	Suprafaţa* (mp)	Observaţii / Referinţe
A1	30759	2.900	Teren neimprejmuit;

B. Partea II. Proprietari şi acte

Înscrieri privitoare la dreptul de proprietate şi alte drepturi reale		Referinţe
131113 / 01/08/2025		
Registrul Cadastral al Imobilelor (UAT Fulga); Act Normativ lg.7/1996 emis de Parlamentul Romaniei;		
B1	Se infiinteaza cartea funciara a imobilului 30759 ca urmare a finalizarii inregistrarii sistematice. Imobilul se gaseste in registrul cadastral al imobilelor sub numarul 8070.	A1
Act Administrativ nr. 79556, din 27/01/1999 emis de CJSDPAT PRAHOVA (TITLU DE PROPRIETATE;);		
B2	Intabulare, drept de PROPRIETATE, dobandit prin Reconstituire, cota actuala 1/1	A1
	1) **ANTON GHEORGHE**	

C. Partea III. SARCINI .

Inscrieri privind dezmembrămintele dreptului de proprietate, drepturi reale de garanţie şi sarcini	Referinţe
NU SUNT	

Anexa Nr. 1 La Partea I

Teren

Nr cadastral	Suprafaţa (mp)*	Observaţii / Referinţe
30759	2.900	

* Suprafaţa este determinată in planul de proiecţie Stereo 70.

DETALII LINIARE IMOBIL



Date referitoare la teren

Nr Crt	Categorie folosinţă	Intra vilan	Suprafaţa (mp)	Tarla	Parcelă	Nr. topo	Observaţii / Referinţe
1	arabil	NU	2.900	34	504/406	-	

Lungime Segmente

1) Valorile lungimilor segmentelor sunt obţinute din proiecţie în plan.

Punct început	X / Y	Punct sfârşit	X / Y	Lungime segment (** (m)
1	615.753,547 383.051,032	2	615.751,732 383.045,767	5.569
2	615.751,732 383.045,767	3	616.038,998 382.286,071	812.194
3	616.038,998 382.286,071	4	616.042,576 382.286,672	3.628
4	616.042,576 382.286,672	1	615.753,547 383.051,032	817.181

**** Lungimile segmentelor sunt determinate în planul de proiecţie Stereo 70 şi sunt rotunjite la 1 milimetru.**
***** Distanţa dintre puncte este formată din segmente cumulate ce sunt mai mici decât valoarea 1 milimetru.**

Extrasul de carte funciară generat prin sistemul informatic integrat al ANCPI conține informațiile din cartea funciară active la data generării. Acesta este valabil în condițiile prevăzute de art. 7 din Legea nr. 455/2001, coroborat cu art. 3 din O.U.G. nr. 41/2016, exclusiv în mediul electronic, pentru activități și procese administrative prevăzute de legislația în vigoare. Valabilitatea poate fi extinsă și în forma fizică a documentului, fără semnătură olografă, cu acceptul expres sau procedural al instituției publice ori entității care a solicitat prezentarea acestui extras.
Verificarea corectitudinii și realității informațiilor conținute de document se poate face la adresa **www.ancpi.ro/verificare**, folosind codul de verificare online disponibil în antet. Codul de verificare este valabil 30 de zile calendaristice de la momentul generării documentului.

Data și ora generării,
04/08/2025, 14:05

Acest document se eliberează gratuit pentru proprietarii imobilelor. Pentru alți solicitanți, costul extrasului este de 25 de lei la ghișeu, respectiv 20 de lei dacă este obținut online prin platforma http://epay.ancpi.ro

Oficiul de Cadastru şi Publicitate Imobiliară PRAHOVA
Biroul de Cadastru şi Publicitate Imobiliară Ploieşti

PLOIESTI, Str. Unirii nr. 2, Cod postal 100043, Tel: (0244) 51 95 69, Fax: (0244) 59 22 95

Nr.cerere	**131112**
Ziua	**01**
Luna	**08**
Anul	**2025**

Extras de Plan Cadastral de Carte Funciară pentru Imobil număr cadastral 30758 / UAT Fulga

TEREN Extravilan
Adresa: Jud. Prahova, UAT Fulga

Comuna/Oraş/Municipiu: Fulga

Nr. cadastral	Suprafaţa măsurată	Observaţii / Referinţe
30758	4000	

* Suprafaţa este determinată in planul de proiecţie Stereo 70.

DETALII LINIARE IMOBIL



Incadrare in zonă
scara 1:10000



Date referitoare la teren

Crt	Categoria de folosință	Intra vilan	Suprafaţa (mp)	Tarla	Parcelă	Observaţii / Referinţe
1	arabil	NU	4.000	34	504/407	
	TOTAL:		**4.000**			

Date referitoare la construcţii

Crt	Numar	Destinaţie construcţie	Supraf. (mp)	Situaţie juridică	Observaţii / Referinţe
Imobilul nu are in componență construcții					

Lungime Segmente
1) Valorile lungimilor segmentelor sunt obţinute din proiecţie în plan.

Punct început	X / Y	Punct sfârşit	X / Y	Lungime segment (** (m)
1	616.038,998 382.286,071	2	615.751,732 383.045,767	812.194
2	615.751,732 383.045,767	3	615.749,211 383.038,452	7.737
3	615.749,211 383.038,452	4	616.034,026 382.285,236	805.266
4	616.034,026 382.285,236	1	616.038,998 382.286,071	5.042

**** Lungimile segmentelor sunt determinate în planul de proiecţie Stereo 70 şi sunt rotunjite la 1 milimetru.**
***** Distanţa dintre puncte este formată din segmente cumulate ce sunt mai mici decât valoarea 1 milimetru.**

Certific că informațiile din prezentul extras sunt conforme cu datele din planul cadastral de carte funciară al OCPI PRAHOVA la data: 04-08-2025
Situația prezentată poate face obiectul unor modificări ulterioare, in condițiile Legii cadastrului și publicității imobiliare nr. 7/1996, republicată.

Consilier/Inspector de specialitate,

Ancuța-Elena Constantin

Oficiul de Cadastru şi Publicitate Imobiliară PRAHOVA
Biroul de Cadastru şi Publicitate Imobiliară Ploieşti

Nr. cerere	131112
Ziua	01
Luna	08
Anul	2025

Cod verificare
100192385446

EXTRAS DE CARTE FUNCIARĂ
PENTRU INFORMARE

Carte Funciară Nr. 30758 Fulga

A. Partea I. Descrierea imobilului

TEREN Extravilan

Adresa: Jud. Prahova, UAT Fulga

Nr. Crt	Nr. cadastral Nr. topografic	Suprafaţa* (mp)	Observaţii / Referinţe
A1	30758	4.000	Teren neimprejmuit;

B. Partea II. Proprietari şi acte

Înscrieri privitoare la dreptul de proprietate şi alte drepturi reale		Referinţe
131112 / 01/08/2025		
Registrul Cadastral al Imobilelor (UAT Fulga); Act Normativ lg.7/1996 emis de Parlamentul Romaniei;		
B1	Se infiinteaza cartea funciara a imobilului 30758 ca urmare a finalizarii inregistrarii sistematice. Imobilul se gaseste in registrul cadastral al imobilelor sub numarul 8069.	A1
Act Administrativ nr. 85673, din 14/10/2002 emis de CJSDPAT PRAHOVA (TITLU DE PROPRIETATE;);		
B2	Intabulare, drept de PROPRIETATE, dobandit prin Reconstituire, cota actuala 1/1	A1
	1) **PARVU ION** 2) **PINTEA LUCEŢIA** 3) **PÎRVU MARIA**	

C. Partea III. SARCINI .

Inscrieri privind dezmembrămintele dreptului de proprietate, drepturi reale de garanţie şi sarcini	Referinţe
NU SUNT	

Anexa Nr. 1 La Partea I

Teren

Nr cadastral	Suprafaţa (mp)*	Observaţii / Referinţe
30758	4.000	

* Suprafaţa este determinată in planul de proiecţie Stereo 70.

DETALII LINIARE IMOBIL



Date referitoare la teren

Nr Crt	Categorie folosinţă	Intra vilan	Suprafaţa (mp)	Tarla	Parcelă	Nr. topo	Observaţii / Referinţe
1	arabil	NU	4.000	34	504/407	-	

Lungime Segmente
1) Valorile lungimilor segmentelor sunt obţinute din proiecţie în plan.

Punct început	X / Y	Punct sfârşit	X / Y	Lungime segment (** (m)
1	616.038,998 382.286,071	2	615.751,732 383.045,767	812.194
2	615.751,732 383.045,767	3	615.749,211 383.038,452	7.737
3	615.749,211 383.038,452	4	616.034,026 382.285,236	805.266
4	616.034,026 382.285,236	1	616.038,998 382.286,071	5.042

**** Lungimile segmentelor sunt determinate în planul de proiecţie Stereo 70 şi sunt rotunjite la 1 milimetru.**
***** Distanţa dintre puncte este formată din segmente cumulate ce sunt mai mici decât valoarea 1 milimetru.**

Extrasul de carte funciară generat prin sistemul informatic integrat al ANCPI conține informațiile din cartea funciară active la data generării. Acesta este valabil în condițiile prevăzute de art. 7 din Legea nr. 455/2001, coroborat cu art. 3 din O.U.G. nr. 41/2016, exclusiv în mediul electronic, pentru activități și procese administrative prevăzute de legislația în vigoare. Valabilitatea poate fi extinsă și în forma fizică a documentului, fără semnătură olografă, cu acceptul expres sau procedural al instituției publice ori entității care a solicitat prezentarea acestui extras.
Verificarea corectitudinii și realității informațiilor conținute de document se poate face la adresa **www.ancpi.ro/verificare**, folosind codul de verificare online disponibil în antet. Codul de verificare este valabil 30 de zile calendaristice de la momentul generării documentului.

Data și ora generării,
04/08/2025, 14:06

Acest document se eliberează gratuit pentru proprietarii imobilelor. Pentru alți solicitanți, costul extrasului este de 25 de lei la ghișeu, respectiv 20 de lei dacă este obținut online prin platforma http://epay.ancpi.ro

Oficiul de Cadastru şi Publicitate Imobiliară PRAHOVA
Biroul de Cadastru şi Publicitate Imobiliară Ploieşti

PLOIESTI, Str. Unirii nr. 2, Cod postal 100043, Tel: (0244) 51 95 69, Fax: (0244) 59 22 95

Nr.cerere	**131111**
Ziua	**01**
Luna	**08**
Anul	**2025**

Extras de Plan Cadastral de Carte Funciară pentru Imobil număr cadastral 30757 / UAT Fulga

TEREN Extravilan
Adresa: Jud. Prahova, UAT Fulga

Comuna/Oraş/Municipiu: Fulga

Nr. cadastral	Suprafaţa măsurată	Observaţii / Referinţe
30757	10000	

* Suprafaţa este determinată in planul de proiecţie Stereo 70.

DETALII LINIARE IMOBIL



Incadrare in zonă
scara 1:10000



Date referitoare la teren

Crt	Categoria de folosință	Intra vilan	Suprafaţa (mp)	Tarla	Parcelă	Observaţii / Referinţe
1	arabil	NU	10.000	34	504/408	
	TOTAL:		**10.000**			

Date referitoare la construcţii

Crt	Numar	Destinaţie construcţie	Supraf. (mp)	Situaţie juridică	Observaţii / Referinţe
Imobilul nu are in componență construcții					

Lungime Segmente
1) Valorile lungimilor segmentelor sunt obţinute din proiecţie în plan.

Punct început	X / Y	Punct sfârşit	X / Y	Lungime segment (** (m)
1	616.034,026 382.285,236	2	615.749,211 383.038,452	805.266
2	615.749,211 383.038,452	3	615.742,851 383.020,003	19.514
3	615.742,851 383.020,003	4	615.742,824 383.019,845	0.16
4	615.742,824 383.019,845	5	616.021,405 382.283,115	787.641
5	616.021,405 382.283,115	1	616.034,026 382.285,236	12.798

**** Lungimile segmentelor sunt determinate în planul de proiecţie Stereo 70 şi sunt rotunjite la 1 milimetru.**
***** Distanţa dintre puncte este formată din segmente cumulate ce sunt mai mici decât valoarea 1 milimetru.**

Certific că informațiile din prezentul extras sunt conforme cu datele din planul cadastral de carte funciară al OCPI PRAHOVA la data: 04-08-2025
Situația prezentată poate face obiectul unor modificări ulterioare, in condițiile Legii cadastrului și publicității imobiliare nr. 7/1996, republicată.

Consilier/Inspector de specialitate,

Ancuța-Elena Constantin

Oficiul de Cadastru şi Publicitate Imobiliară PRAHOVA
Biroul de Cadastru şi Publicitate Imobiliară Ploieşti

Nr. cerere	131111
Ziua	01
Luna	08
Anul	2025

Cod verificare
100192385444

EXTRAS DE CARTE FUNCIARĂ
PENTRU INFORMARE

Carte Funciară Nr. 30757 Fulga

A. Partea I. Descrierea imobilului

TEREN Extravilan

Adresa: Jud. Prahova, UAT Fulga

Nr. Crt	Nr. cadastral Nr. topografic	Suprafaţa* (mp)	Observaţii / Referinţe
A1	30757	10.000	Teren neimprejmuit;

B. Partea II. Proprietari şi acte

Înscrieri privitoare la dreptul de proprietate şi alte drepturi reale		Referinţe
131111 / 01/08/2025		
Registrul Cadastral al Imobilelor (UAT Fulga); Act Normativ lg.7/1996 emis de Parlamentul Romaniei;		
B1	Se infiinteaza cartea funciara a imobilului 30757 ca urmare a finalizarii inregistrarii sistematice. Imobilul se gaseste in registrul cadastral al imobilelor sub numarul 8068.	A1
Act Administrativ nr. 85665, din 30/03/2000 emis de CJSDPAT PRAHOVA (TITLU DE PROPRIETATE;);		
B2	Intabulare, drept de PROPRIETATE, dobandit prin Reconstituire, cota actuala 1/1	A1
	1) **TĂNASE ELENA** 2) **NEAGU IOANA** 3) **SERBAN AFRODITA** 4) **CAZAN DUMITRU** 5) **CAZAN GRIGORE** 6) **POPESCU SANDA** 7) **RĂDUCEA MARIA** 8) **NEACSU GHERGHINA** 9) **RĂDUCEA STELIANA** 10) **RĂDULESCU OPRINA** 11) **PETRE NICULINA**	

C. Partea III. SARCINI .

Inscrieri privind dezmembrămintele dreptului de proprietate, drepturi reale de garanţie şi sarcini	Referinţe
NU SUNT	

Anexa Nr. 1 La Partea I

Teren

Nr cadastral	Suprafaţa (mp)*	Observaţii / Referinţe
30757	10.000	

* Suprafaţa este determinată in planul de proiecţie Stereo 70.

DETALII LINIARE IMOBIL



Date referitoare la teren

Nr Crt	Categorie folosinţă	Intra vilan	Suprafaţa (mp)	Tarla	Parcelă	Nr. topo	Observaţii / Referinţe
1	arabil	NU	10.000	34	504/408	-	

Lungime Segmente

1) Valorile lungimilor segmentelor sunt obţinute din proiecţie în plan.

Punct început	X / Y	Punct sfârşit	X / Y	Lungime segment (** (m)
1	616.034,026 382.285,236	2	615.749,211 383.038,452	805.266
2	615.749,211 383.038,452	3	615.742,851 383.020,003	19.514
3	615.742,851 383.020,003	4	615.742,824 383.019,845	0.16
4	615.742,824 383.019,845	5	616.021,405 382.283,115	787.641

Punct început	X / Y	Punct sfârşit	X / Y	Lungime segment (** (m)
5	616.021,405 382.283,115	1	616.034,026 382.285,236	12.798

**** Lungimile segmentelor sunt determinate în planul de proiecţie Stereo 70 şi sunt rotunjite la 1 milimetru.**
***** Distanţa dintre puncte este formată din segmente cumulate ce sunt mai mici decât valoarea 1 milimetru.**

Extrasul de carte funciară generat prin sistemul informatic integrat al ANCPI conține informațiile din cartea funciară active la data generării. Acesta este valabil în condițiile prevăzute de art. 7 din Legea nr. 455/2001, coroborat cu art. 3 din O.U.G. nr. 41/2016, exclusiv în mediul electronic, pentru activități și procese administrative prevăzute de legislația în vigoare. Valabilitatea poate fi extinsă și în forma fizică a documentului, fără semnătură olografă, cu acceptul expres sau procedural al instituției publice ori entității care a solicitat prezentarea acestui extras.
Verificarea corectitudinii și realității informațiilor conținute de document se poate face la adresa **www.ancpi.ro/verificare**, folosind codul de verificare online disponibil în antet. Codul de verificare este valabil 30 de zile calendaristice de la momentul generării documentului.

Data și ora generării,
04/08/2025, 14:06

Acest document se eliberează gratuit pentru proprietarii imobilelor. Pentru alți solicitanți, costul extrasului este de 25 de lei la ghișeu, respectiv 20 de lei dacă este obținut online prin platforma http://epay.ancpi.ro

Oficiul de Cadastru şi Publicitate Imobiliară PRAHOVA
Biroul de Cadastru şi Publicitate Imobiliară Ploieşti

PLOIESTI, Str. Unirii nr. 2, Cod postal 100043, Tel: (0244) 51 95 69, Fax: (0244) 59 22 95

Nr.cerere	**131110**
Ziua	**01**
Luna	**08**
Anul	**2025**

Extras de Plan Cadastral de Carte Funciară pentru Imobil număr cadastral 30756 / UAT Fulga

TEREN Extravilan
Adresa: Jud. Prahova, UAT Fulga

Comuna/Oraş/Municipiu: Fulga

Nr. cadastral	Suprafaţa măsurată	Observaţii / Referinţe
30756	3400	

* Suprafaţa este determinată in planul de proiecţie Stereo 70.

DETALII LINIARE IMOBIL



Incadrare in zonă
scara 1:10000



Date referitoare la teren

Crt	Categoria de folosință	Intra vilan	Suprafaţa (mp)	Tarla	Parcelă	Observaţii / Referinţe
1	arabil	NU	3.400	34	504/409	
	TOTAL:		**3.400**			

Date referitoare la construcţii

Crt	Numar	Destinaţie construcţie	Supraf. (mp)	Situaţie juridică	Observaţii / Referinţe
Imobilul nu are in componență construcții					

Lungime Segmente
1) Valorile lungimilor segmentelor sunt obţinute din proiecţie în plan.

Punct început	X / Y	Punct sfârşit	X / Y	Lungime segment (** (m)
1	615.742,824 383.019,845	2	615.741,377 383.011,402	8.566
2	615.741,377 383.011,402	3	616.017,043 382.282,382	779.398
3	616.017,043 382.282,382	4	616.021,405 382.283,115	4.423
4	616.021,405 382.283,115	1	615.742,824 383.019,845	787.641

**** Lungimile segmentelor sunt determinate în planul de proiecţie Stereo 70 şi sunt rotunjite la 1 milimetru.**
***** Distanţa dintre puncte este formată din segmente cumulate ce sunt mai mici decât valoarea 1 milimetru.**

Certific că informațiile din prezentul extras sunt conforme cu datele din planul cadastral de carte funciară al OCPI PRAHOVA la data: 04-08-2025
Situația prezentată poate face obiectul unor modificări ulterioare, in condițiile Legii cadastrului și publicității imobiliare nr. 7/1996, republicată.

Consilier/Inspector de specialitate,

Ancuța-Elena Constantin

Oficiul de Cadastru şi Publicitate Imobiliară PRAHOVA
Biroul de Cadastru şi Publicitate Imobiliară Ploieşti

Nr. cerere	131110
Ziua	01
Luna	08
Anul	2025

Cod verificare
100192385443

EXTRAS DE CARTE FUNCIARĂ
PENTRU INFORMARE

Carte Funciară Nr. 30756 Fulga

A. Partea I. Descrierea imobilului

TEREN Extravilan

Adresa: Jud. Prahova, UAT Fulga

Nr. Crt	Nr. cadastral Nr. topografic	Suprafaţa* (mp)	Observaţii / Referinţe
A1	30756	3.400	Teren neimprejmuit;

B. Partea II. Proprietari şi acte

Înscrieri privitoare la dreptul de proprietate şi alte drepturi reale		Referinţe
131110 / 01/08/2025		
Registrul Cadastral al Imobilelor (UAT Fulga); Act Normativ lg.7/1996 emis de Parlamentul Romaniei;		
B1	Se infiinteaza cartea funciara a imobilului 30756 ca urmare a finalizarii inregistrarii sistematice. Imobilul se gaseste in registrul cadastral al imobilelor sub numarul 8067.	A1
Act Notarial nr. 89, din 09/06/2020 emis de BIN STOICESCU ISABELA (CERTIFICAT DE MOSTENITOR;);		
B2	Intabulare, drept de PROPRIETATE, dobandit prin Succesiune, cota actuala 1/1	A1
	1) **STANCIU NICOLAE**	

C. Partea III. SARCINI .

Inscrieri privind dezmembrămintele dreptului de proprietate, drepturi reale de garanţie şi sarcini	Referinţe
NU SUNT	

Anexa Nr. 1 La Partea I

Teren

Nr cadastral	Suprafaţa (mp)*	Observaţii / Referinţe
30756	3.400	

* Suprafaţa este determinată in planul de proiecţie Stereo 70.

DETALII LINIARE IMOBIL



Date referitoare la teren

Nr Crt	Categorie folosinţă	Intra vilan	Suprafaţa (mp)	Tarla	Parcelă	Nr. topo	Observaţii / Referinţe
1	arabil	NU	3.400	34	504/409	-	

Lungime Segmente

1) Valorile lungimilor segmentelor sunt obţinute din proiecţie în plan.

Punct început	X / Y	Punct sfârşit	X / Y	Lungime segment (** (m)
1	615.742,824 383.019,845	2	615.741,377 383.011,402	8.566
2	615.741,377 383.011,402	3	616.017,043 382.282,382	779.398
3	616.017,043 382.282,382	4	616.021,405 382.283,115	4.423
4	616.021,405 382.283,115	1	615.742,824 383.019,845	787.641

**** Lungimile segmentelor sunt determinate în planul de proiecţie Stereo 70 şi sunt rotunjite la 1 milimetru.**
***** Distanţa dintre puncte este formată din segmente cumulate ce sunt mai mici decât valoarea 1 milimetru.**

Extrasul de carte funciară generat prin sistemul informatic integrat al ANCPI conține informațiile din cartea funciară active la data generării. Acesta este valabil în condițiile prevăzute de art. 7 din Legea nr. 455/2001, coroborat cu art. 3 din O.U.G. nr. 41/2016, exclusiv în mediul electronic, pentru activități și procese administrative prevăzute de legislația în vigoare. Valabilitatea poate fi extinsă și în forma fizică a documentului, fără semnătură olografă, cu acceptul expres sau procedural al instituției publice ori entității care a solicitat prezentarea acestui extras.
Verificarea corectitudinii și realității informațiilor conținute de document se poate face la adresa **www.ancpi.ro/verificare**, folosind codul de verificare online disponibil în antet. Codul de verificare este valabil 30 de zile calendaristice de la momentul generării documentului.

Data și ora generării,
04/08/2025, 14:06

Acest document se eliberează gratuit pentru proprietarii imobilelor. Pentru alți solicitanți, costul extrasului este de 25 de lei la ghișeu, respectiv 20 de lei dacă este obținut online prin platforma http://epay.ancpi.ro

Oficiul de Cadastru şi Publicitate Imobiliară PRAHOVA
Biroul de Cadastru şi Publicitate Imobiliară Ploieşti

PLOIESTI, Str. Unirii nr. 2, Cod postal 100043, Tel: (0244) 51 95 69, Fax: (0244) 59 22 95

Nr.cerere	**131109**
Ziua	**01**
Luna	**08**
Anul	**2025**

Extras de Plan Cadastral de Carte Funciară pentru Imobil număr cadastral 30755 / UAT Fulga

TEREN Extravilan
Adresa: Jud. Prahova, UAT Fulga

Comuna/Oraş/Municipiu: Fulga

Nr. cadastral	Suprafaţa măsurată	Observaţii / Referinţe
30755	4000	imobil inscris in CF sporadic 22329;

* Suprafaţa este determinată in planul de proiecţie Stereo 70.

DETALII LINIARE IMOBIL



Incadrare in zonă
scara 1:10000



Date referitoare la teren

Crt	Categoria de folosință	Intra vilan	Suprafaţa (mp)	Tarla	Parcelă	Observaţii / Referinţe
1	arabil	NU	4.000	34	504/411	
	TOTAL:		**4.000**			

Date referitoare la construcţii

Crt	Numar	Destinaţie construcţie	Supraf. (mp)	Situaţie juridică	Observaţii / Referinţe
Imobilul nu are in componență construcții					

Lungime Segmente
1) Valorile lungimilor segmentelor sunt obţinute din proiecţie în plan.

Punct început	X / Y	Punct sfârşit	X / Y	Lungime segment (** (m)
1	615.740,475 383.006,143	2	615.738,742 382.996,027	10.263
2	615.738,742 382.996,027	3	616.009,099 382.281,048	764.387
3	616.009,099 382.281,048	4	616.014,325 382.281,926	5.299
4	616.014,325 382.281,926	1	615.740,475 383.006,143	774.264

**** Lungimile segmentelor sunt determinate în planul de proiecţie Stereo 70 şi sunt rotunjite la 1 milimetru.**
***** Distanţa dintre puncte este formată din segmente cumulate ce sunt mai mici decât valoarea 1 milimetru.**

Certific că informațiile din prezentul extras sunt conforme cu datele din planul cadastral de carte funciară al OCPI PRAHOVA la data: 04-08-2025
Situația prezentată poate face obiectul unor modificări ulterioare, in condițiile Legii cadastrului și publicității imobiliare nr. 7/1996, republicată.

Consilier/Inspector de specialitate,

Ancuța-Elena Constantin

Oficiul de Cadastru şi Publicitate Imobiliară PRAHOVA
Biroul de Cadastru şi Publicitate Imobiliară Ploieşti

Nr. cerere	131109
Ziua	01
Luna	08
Anul	2025

Cod verificare
100192385442

EXTRAS DE CARTE FUNCIARĂ
PENTRU INFORMARE

Carte Funciară Nr. 30755 Fulga

A. Partea I. Descrierea imobilului

TEREN Extravilan

Adresa: Jud. Prahova, UAT Fulga

Nr. Crt	Nr. cadastral Nr. topografic	Suprafaţa* (mp)	Observaţii / Referinţe
A1	30755	4.000	Teren neimprejmuit; imobil inscris in CF sporadic 22329;

B. Partea II. Proprietari şi acte

Înscrieri privitoare la dreptul de proprietate şi alte drepturi reale		Referinţe
131109 / 01/08/2025		
Registrul Cadastral al Imobilelor (UAT Fulga); Act Normativ lg.7/1996 emis de Parlamentul Romaniei;		
B1	Se infiinteaza cartea funciara a imobilului 30755 ca urmare a finalizarii inregistrarii sistematice. Imobilul se gaseste in registrul cadastral al imobilelor sub numarul 8066.	A1
Act Notarial nr. 923, din 24/04/2013 emis de NP JALBA NORICA;		
B2	Intabulare, drept de PROPRIETATEcumparare ca bun comun, dobandit prin Conventie, cota actuala 1/1	A1
	1) **AFILIU LUCICA** 2) **AFILIU MIHAI**	

C. Partea III. SARCINI .

Inscrieri privind dezmembrămintele dreptului de proprietate, drepturi reale de garanţie şi sarcini	Referinţe
NU SUNT	

Anexa Nr. 1 La Partea I

Teren

Nr cadastral	Suprafaţa (mp)*	Observaţii / Referinţe
30755	4.000	imobil inscris in CF sporadic 22329;

* Suprafaţa este determinată in planul de proiecţie Stereo 70.

DETALII LINIARE IMOBIL



Date referitoare la teren

Nr Crt	Categorie folosinţă	Intra vilan	Suprafaţa (mp)	Tarla	Parcelă	Nr. topo	Observaţii / Referinţe
1	arabil	NU	4.000	34	504/411	-	

Lungime Segmente
1) Valorile lungimilor segmentelor sunt obţinute din proiecţie în plan.

Punct început	X / Y	Punct sfârşit	X / Y	Lungime segment (** (m)
1	615.740,475 383.006,143	2	615.738,742 382.996,027	10.263
2	615.738,742 382.996,027	3	616.009,099 382.281,048	764.387
3	616.009,099 382.281,048	4	616.014,325 382.281,926	5.299
4	616.014,325 382.281,926	1	615.740,475 383.006,143	774.264

**** Lungimile segmentelor sunt determinate în planul de proiecţie Stereo 70 şi sunt rotunjite la 1 milimetru.**
***** Distanţa dintre puncte este formată din segmente cumulate ce sunt mai mici decât valoarea 1 milimetru.**

Extrasul de carte funciară generat prin sistemul informatic integrat al ANCPI conține informațiile din cartea funciară active la data generării. Acesta este valabil în condițiile prevăzute de art. 7 din Legea nr. 455/2001, coroborat cu art. 3 din O.U.G. nr. 41/2016, exclusiv în mediul electronic, pentru activități și procese administrative prevăzute de legislația în vigoare. Valabilitatea poate fi extinsă și în forma fizică a documentului, fără semnătură olografă, cu acceptul expres sau procedural al instituției publice ori entității care a solicitat prezentarea acestui extras.
Verificarea corectitudinii și realității informațiilor conținute de document se poate face la adresa **www.ancpi.ro/verificare**, folosind codul de verificare online disponibil în antet. Codul de verificare este valabil 30 de zile calendaristice de la momentul generării documentului.

Data și ora generării,
04/08/2025, 14:06

Acest document se eliberează gratuit pentru proprietarii imobilelor. Pentru alți solicitanți, costul extrasului este de 25 de lei la ghișeu, respectiv 20 de lei dacă este obținut online prin platforma http://epay.ancpi.ro

Oficiul de Cadastru şi Publicitate Imobiliară PRAHOVA
Biroul de Cadastru şi Publicitate Imobiliară Ploieşti

PLOIESTI, Str. Unirii nr. 2, Cod postal 100043, Tel: (0244) 51 95 69, Fax: (0244) 59 22 95

Nr.cerere	**131108**
Ziua	**01**
Luna	**08**
Anul	**2025**

Extras de Plan Cadastral de Carte Funciară pentru Imobil număr cadastral 30754 / UAT Fulga

TEREN Extravilan
Adresa: Jud. Prahova, UAT Fulga

Comuna/Oraş/Municipiu: Fulga

Nr. cadastral	Suprafaţa măsurată	Observaţii / Referinţe
30754	2100	

* Suprafaţa este determinată in planul de proiecţie Stereo 70.

DETALII LINIARE IMOBIL



Incadrare in zonă
scara 1:10000



Date referitoare la teren

Crt	Categoria de folosință	Intra vilan	Suprafaţa (mp)	Tarla	Parcelă	Observaţii / Referinţe
1	arabil	NU	2.100	34	504/410	
	TOTAL:		**2.100**			

Date referitoare la construcţii

Crt	Numar	Destinaţie construcţie	Supraf. (mp)	Situaţie juridică	Observaţii / Referinţe
Imobilul nu are in componență construcții					

Lungime Segmente
1) Valorile lungimilor segmentelor sunt obţinute din proiecţie în plan.

Punct început	X / Y	Punct sfârşit	X / Y	Lungime segment (** (m)
1	616.017,043 382.282,382	2	615.741,377 383.011,402	779.398
2	615.741,377 383.011,402	3	615.740,475 383.006,143	5.336
3	615.740,475 383.006,143	4	616.014,325 382.281,926	774.264
4	616.014,325 382.281,926	1	616.017,043 382.282,382	2.756

**** Lungimile segmentelor sunt determinate în planul de proiecţie Stereo 70 şi sunt rotunjite la 1 milimetru.**
***** Distanţa dintre puncte este formată din segmente cumulate ce sunt mai mici decât valoarea 1 milimetru.**

Certific că informațiile din prezentul extras sunt conforme cu datele din planul cadastral de carte funciară al OCPI PRAHOVA la data: 04-08-2025
Situația prezentată poate face obiectul unor modificări ulterioare, in condițiile Legii cadastrului și publicității imobiliare nr. 7/1996, republicată.

Consilier/Inspector de specialitate,

Ancuța-Elena Constantin

Oficiul de Cadastru şi Publicitate Imobiliară PRAHOVA
Biroul de Cadastru şi Publicitate Imobiliară Ploieşti

Nr. cerere	131108
Ziua	01
Luna	08
Anul	2025

Cod verificare
100192385441

EXTRAS DE CARTE FUNCIARĂ
PENTRU INFORMARE

Carte Funciară Nr. 30754 Fulga

A. Partea I. Descrierea imobilului

TEREN Extravilan

Adresa: Jud. Prahova, UAT Fulga

Nr. Crt	Nr. cadastral Nr. topografic	Suprafaţa* (mp)	Observaţii / Referinţe
A1	30754	2.100	Teren neimprejmuit;

B. Partea II. Proprietari şi acte

Înscrieri privitoare la dreptul de proprietate şi alte drepturi reale		Referinţe
131108 / 01/08/2025		
Registrul Cadastral al Imobilelor (UAT Fulga); Act Normativ lg.7/1996 emis de Parlamentul Romaniei;		
B1	Se infiinteaza cartea funciara a imobilului 30754 ca urmare a finalizarii inregistrarii sistematice. Imobilul se gaseste in registrul cadastral al imobilelor sub numarul 8065.	A1
Act Administrativ nr. 85651, din 28/03/2000 emis de CJSDPAT PRAHOVA (TITLU DE PROPRIETATE;);		
B2	Intabulare, drept de PROPRIETATE, dobandit prin Reconstituire, cota actuala 1/1	A1
	1) **STANCIU GHEORGHE** 2) **ŞERBAN RADA** 3) **MATAC ELEONORA** 4) **STANCIU ION**	

C. Partea III. SARCINI .

Inscrieri privind dezmembrămintele dreptului de proprietate, drepturi reale de garanţie şi sarcini	Referinţe
NU SUNT	

Anexa Nr. 1 La Partea I

Teren

Nr cadastral	Suprafaţa (mp)*	Observaţii / Referinţe
30754	2.100	

* Suprafaţa este determinată in planul de proiecţie Stereo 70.

DETALII LINIARE IMOBIL



Date referitoare la teren

Nr Crt	Categorie folosinţă	Intra vilan	Suprafaţa (mp)	Tarla	Parcelă	Nr. topo	Observaţii / Referinţe
1	arabil	NU	2.100	34	504/410	-	

Lungime Segmente

1) Valorile lungimilor segmentelor sunt obţinute din proiecţie în plan.

Punct început	X / Y	Punct sfârşit	X / Y	Lungime segment (** (m)
1	616.017,043 382.282,382	2	615.741,377 383.011,402	779.398
2	615.741,377 383.011,402	3	615.740,475 383.006,143	5.336
3	615.740,475 383.006,143	4	616.014,325 382.281,926	774.264
4	616.014,325 382.281,926	1	616.017,043 382.282,382	2.756

**** Lungimile segmentelor sunt determinate în planul de proiecţie Stereo 70 şi sunt rotunjite la 1 milimetru.**
***** Distanţa dintre puncte este formată din segmente cumulate ce sunt mai mici decât valoarea 1 milimetru.**

Extrasul de carte funciară generat prin sistemul informatic integrat al ANCPI conține informațiile din cartea funciară active la data generării. Acesta este valabil în condițiile prevăzute de art. 7 din Legea nr. 455/2001, coroborat cu art. 3 din O.U.G. nr. 41/2016, exclusiv în mediul electronic, pentru activități și procese administrative prevăzute de legislația în vigoare. Valabilitatea poate fi extinsă și în forma fizică a documentului, fără semnătură olografă, cu acceptul expres sau procedural al instituției publice ori entității care a solicitat prezentarea acestui extras.
Verificarea corectitudinii și realității informațiilor conținute de document se poate face la adresa **www.ancpi.ro/verificare**, folosind codul de verificare online disponibil în antet. Codul de verificare este valabil 30 de zile calendaristice de la momentul generării documentului.

Data și ora generării,
04/08/2025, 14:06

Acest document se eliberează gratuit pentru proprietarii imobilelor. Pentru alți solicitanți, costul extrasului este de 25 de lei la ghișeu, respectiv 20 de lei dacă este obținut online prin platforma http://epay.ancpi.ro

Oficiul de Cadastru şi Publicitate Imobiliară PRAHOVA
Biroul de Cadastru şi Publicitate Imobiliară Ploieşti

PLOIESTI, Str. Unirii nr. 2, Cod postal 100043, Tel: (0244) 51 95 69, Fax: (0244) 59 22 95

Nr.cerere	**131107**
Ziua	**01**
Luna	**08**
Anul	**2025**

Extras de Plan Cadastral de Carte Funciară pentru Imobil număr cadastral 30753 / UAT Fulga

TEREN Extravilan
Adresa: Jud. Prahova, UAT Fulga

Comuna/Oraş/Municipiu: Fulga

Nr. cadastral	Suprafaţa măsurată	Observaţii / Referinţe
30753	10200	

* Suprafaţa este determinată in planul de proiecţie Stereo 70.

DETALII LINIARE IMOBIL



Incadrare in zonă
scara 1:10000



Date referitoare la teren

Crt	Categoria de folosință	Intra vilan	Suprafaţa (mp)	Tarla	Parcelă	Observaţii / Referinţe
1	arabil	NU	10.200	34	504/412	
	TOTAL:		**10.200**			

Date referitoare la construcţii

Crt	Numar	Destinaţie construcţie	Supraf. (mp)	Situaţie juridică	Observaţii / Referinţe
Imobilul nu are in componență construcții					

Lungime Segmente
1) Valorile lungimilor segmentelor sunt obţinute din proiecţie în plan.

Punct început	X / Y	Punct sfârşit	X / Y	Lungime segment (** (m)
1	615.738,742 382.996,027	2	615.734,216 382.969,621	26.791
2	615.734,216 382.969,621	3	615.995,454 382.278,756	738.607
3	615.995,454 382.278,756	4	616.009,099 382.281,048	13.836
4	616.009,099 382.281,048	1	615.738,742 382.996,027	764.387

**** Lungimile segmentelor sunt determinate în planul de proiecţie Stereo 70 şi sunt rotunjite la 1 milimetru.**
***** Distanţa dintre puncte este formată din segmente cumulate ce sunt mai mici decât valoarea 1 milimetru.**

Certific că informațiile din prezentul extras sunt conforme cu datele din planul cadastral de carte funciară al OCPI PRAHOVA la data: 04-08-2025
Situația prezentată poate face obiectul unor modificări ulterioare, in condițiile Legii cadastrului și publicității imobiliare nr. 7/1996, republicată.

Consilier/Inspector de specialitate,

Ancuța-Elena Constantin

Oficiul de Cadastru şi Publicitate Imobiliară PRAHOVA
Biroul de Cadastru şi Publicitate Imobiliară Ploieşti

Nr. cerere	131107
Ziua	01
Luna	08
Anul	2025

Cod verificare
100192385440

EXTRAS DE CARTE FUNCIARĂ
PENTRU INFORMARE

Carte Funciară Nr. 30753 Fulga

A. Partea I. Descrierea imobilului

TEREN Extravilan

Adresa: Jud. Prahova, UAT Fulga

Nr. Crt	Nr. cadastral Nr. topografic	Suprafaţa* (mp)	Observaţii / Referinţe
A1	30753	10.200	Teren neimprejmuit;

B. Partea II. Proprietari şi acte

Înscrieri privitoare la dreptul de proprietate şi alte drepturi reale		Referinţe
131107 / 01/08/2025		
Registrul Cadastral al Imobilelor (UAT Fulga); Act Normativ lg.7/1996 emis de Parlamentul Romaniei;		
B1	Se infiinteaza cartea funciara a imobilului 30753 ca urmare a finalizarii inregistrarii sistematice. Imobilul se gaseste in registrul cadastral al imobilelor sub numarul 8064.	A1
Hotarare Judecatoreasca nr. 1230, din 22/11/2011 emis de JUDECATORIA MIZIL, JUDETUL PRAHOVA (SENTINTA CIVILA; INCHEIERE DE INDREPTARE EROARE MATERIALA DIN 22.02.2012 EMISA DE JUDECATORIA MIZIL);		
B2	Intabulare, drept de PROPRIETATE, dobandit prin Hotarare Judecatoreasca, cota actuala 1/1	A1
	1) **STEFAN PELICRIE**	

C. Partea III. SARCINI .

Inscrieri privind dezmembrămintele dreptului de proprietate, drepturi reale de garanţie şi sarcini	Referinţe
NU SUNT	

Anexa Nr. 1 La Partea I

Teren

Nr cadastral	Suprafaţa (mp)*	Observaţii / Referinţe
30753	10.200	

* Suprafaţa este determinată in planul de proiecţie Stereo 70.

DETALII LINIARE IMOBIL



Date referitoare la teren

Nr Crt	Categorie folosinţă	Intra vilan	Suprafaţa (mp)	Tarla	Parcelă	Nr. topo	Observaţii / Referinţe
1	arabil	NU	10.200	34	504/412	-	

Lungime Segmente

1) Valorile lungimilor segmentelor sunt obţinute din proiecţie în plan.

Punct început	X / Y	Punct sfârşit	X / Y	Lungime segment (** (m)
1	615.738,742 382.996,027	2	615.734,216 382.969,621	26.791
2	615.734,216 382.969,621	3	615.995,454 382.278,756	738.607
3	615.995,454 382.278,756	4	616.009,099 382.281,048	13.836
4	616.009,099 382.281,048	1	615.738,742 382.996,027	764.387

**** Lungimile segmentelor sunt determinate în planul de proiecţie Stereo 70 şi sunt rotunjite la 1 milimetru.**
***** Distanţa dintre puncte este formată din segmente cumulate ce sunt mai mici decât valoarea 1 milimetru.**

Extrasul de carte funciară generat prin sistemul informatic integrat al ANCPI conține informațiile din cartea funciară active la data generării. Acesta este valabil în condițiile prevăzute de art. 7 din Legea nr. 455/2001, coroborat cu art. 3 din O.U.G. nr. 41/2016, exclusiv în mediul electronic, pentru activități și procese administrative prevăzute de legislația în vigoare. Valabilitatea poate fi extinsă și în forma fizică a documentului, fără semnătură olografă, cu acceptul expres sau procedural al instituției publice ori entității care a solicitat prezentarea acestui extras.
Verificarea corectitudinii și realității informațiilor conținute de document se poate face la adresa **www.ancpi.ro/verificare**, folosind codul de verificare online disponibil în antet. Codul de verificare este valabil 30 de zile calendaristice de la momentul generării documentului.

Data și ora generării,
04/08/2025, 14:06

Acest document se eliberează gratuit pentru proprietarii imobilelor. Pentru alți solicitanți, costul extrasului este de 25 de lei la ghișeu, respectiv 20 de lei dacă este obținut online prin platforma http://epay.ancpi.ro

Oficiul de Cadastru şi Publicitate Imobiliară PRAHOVA
Biroul de Cadastru şi Publicitate Imobiliară Ploieşti

PLOIESTI, Str. Unirii nr. 2, Cod postal 100043, Tel: (0244) 51 95 69, Fax: (0244) 59 22 95

Nr.cerere	**131106**
Ziua	**01**
Luna	**08**
Anul	**2025**

Extras de Plan Cadastral de Carte Funciară pentru Imobil număr cadastral 30752 / UAT Fulga

TEREN Extravilan
Adresa: Jud. Prahova, UAT Fulga

Comuna/Oraş/Municipiu: Fulga

Nr. cadastral	Suprafaţa măsurată	Observaţii / Referinţe
30752	8700	imobil inscris in CF sporadic 20800;

* Suprafaţa este determinată in planul de proiecţie Stereo 70.

DETALII LINIARE IMOBIL



Incadrare in zonă
scara 1:10000



Date referitoare la teren

Crt	Categoria de folosință	Intra vilan	Suprafaţa (mp)	Tarla	Parcelă	Observaţii / Referinţe
1	arabil	NU	8.700	34	504/413	
	TOTAL:		**8.700**			

Date referitoare la construcţii

Crt	Numar	Destinaţie construcţie	Supraf. (mp)	Situaţie juridică	Observaţii / Referinţe
Imobilul nu are in componență construcții					

Lungime Segmente
1) Valorile lungimilor segmentelor sunt obţinute din proiecţie în plan.

Punct început	X / Y	Punct sfârşit	X / Y	Lungime segment (** (m)
1	615.995,454 382.278,756	2	615.734,216 382.969,621	738.607
2	615.734,216 382.969,621	3	615.732,419 382.959,138	10.636
3	615.732,419 382.959,138	4	615.729,543 382.948,181	11.328
4	615.729,543 382.948,181	5	615.983,438 382.276,737	717.844
5	615.983,438 382.276,737	1	615.995,454 382.278,756	12.184

**** Lungimile segmentelor sunt determinate în planul de proiecţie Stereo 70 şi sunt rotunjite la 1 milimetru.**
***** Distanţa dintre puncte este formată din segmente cumulate ce sunt mai mici decât valoarea 1 milimetru.**

Certific că informațiile din prezentul extras sunt conforme cu datele din planul cadastral de carte funciară al OCPI PRAHOVA la data: 04-08-2025
Situația prezentată poate face obiectul unor modificări ulterioare, in condițiile Legii cadastrului și publicității imobiliare nr. 7/1996, republicată.

Consilier/Inspector de specialitate,

Ancuța-Elena Constantin

Oficiul de Cadastru şi Publicitate Imobiliară PRAHOVA
Biroul de Cadastru şi Publicitate Imobiliară Ploieşti

Nr. cerere	131106
Ziua	01
Luna	08
Anul	2025

Cod verificare
100192385439

EXTRAS DE CARTE FUNCIARĂ
PENTRU INFORMARE

Carte Funciară Nr. 30752 Fulga

A. Partea I. Descrierea imobilului

TEREN Extravilan

Adresa: Jud. Prahova, UAT Fulga

Nr. Crt	Nr. cadastral Nr. topografic	Suprafaţa* (mp)	Observaţii / Referinţe
A1	30752	8.700	Teren neimprejmuit; imobil inscris in CF sporadic 20800;

B. Partea II. Proprietari şi acte

Înscrieri privitoare la dreptul de proprietate şi alte drepturi reale		Referinţe
131106 / 01/08/2025		
Registrul Cadastral al Imobilelor (UAT Fulga); Act Normativ lg.7/1996 emis de Parlamentul Romaniei;		
B1	Se infiinteaza cartea funciara a imobilului 30752 ca urmare a finalizarii inregistrarii sistematice. Imobilul se gaseste in registrul cadastral al imobilelor sub numarul 8063.	A1
Act Notarial nr. 1654, din 14/12/2015 emis de NP Seicaru Danut;		
B2	Intabulare, drept de PROPRIETATE, dobandit prin Conventie, cota actuala 1/1	A1
	1) **SC AGRINVEST SRL**	

C. Partea III. SARCINI .

Inscrieri privind dezmembrămintele dreptului de proprietate, drepturi reale de garanţie şi sarcini	Referinţe
NU SUNT	

Anexa Nr. 1 La Partea I

Teren

Nr cadastral	Suprafaţa (mp)*	Observaţii / Referinţe
30752	8.700	imobil inscris in CF sporadic 20800;

* Suprafaţa este determinată in planul de proiecţie Stereo 70.

DETALII LINIARE IMOBIL



Date referitoare la teren

Nr Crt	Categorie folosinţă	Intra vilan	Suprafaţa (mp)	Tarla	Parcelă	Nr. topo	Observaţii / Referinţe
1	arabil	NU	8.700	34	504/413	-	

Lungime Segmente

1) Valorile lungimilor segmentelor sunt obţinute din proiecţie în plan.

Punct început	X / Y	Punct sfârşit	X / Y	Lungime segment (** (m)
1	615.995,454 382.278,756	2	615.734,216 382.969,621	738.607
2	615.734,216 382.969,621	3	615.732,419 382.959,138	10.636
3	615.732,419 382.959,138	4	615.729,543 382.948,181	11.328
4	615.729,543 382.948,181	5	615.983,438 382.276,737	717.844

Punct început	X / Y	Punct sfârşit	X / Y	Lungime segment (** (m)
5	615.983,438 382.276,737	1	615.995,454 382.278,756	12.184

**** Lungimile segmentelor sunt determinate în planul de proiecţie Stereo 70 şi sunt rotunjite la 1 milimetru.**
***** Distanţa dintre puncte este formată din segmente cumulate ce sunt mai mici decât valoarea 1 milimetru.**

Extrasul de carte funciară generat prin sistemul informatic integrat al ANCPI conține informațiile din cartea funciară active la data generării. Acesta este valabil în condițiile prevăzute de art. 7 din Legea nr. 455/2001, coroborat cu art. 3 din O.U.G. nr. 41/2016, exclusiv în mediul electronic, pentru activități și procese administrative prevăzute de legislația în vigoare. Valabilitatea poate fi extinsă și în forma fizică a documentului, fără semnătură olografă, cu acceptul expres sau procedural al instituției publice ori entității care a solicitat prezentarea acestui extras.
Verificarea corectitudinii și realității informațiilor conținute de document se poate face la adresa **www.ancpi.ro/verificare**, folosind codul de verificare online disponibil în antet. Codul de verificare este valabil 30 de zile calendaristice de la momentul generării documentului.

Data și ora generării,
04/08/2025, 14:06

Acest document se eliberează gratuit pentru proprietarii imobilelor. Pentru alți solicitanți, costul extrasului este de 25 de lei la ghișeu, respectiv 20 de lei dacă este obținut online prin platforma http://epay.ancpi.ro

Oficiul de Cadastru şi Publicitate Imobiliară PRAHOVA
Biroul de Cadastru şi Publicitate Imobiliară Ploieşti

PLOIESTI, Str. Unirii nr. 2, Cod postal 100043, Tel: (0244) 51 95 69, Fax: (0244) 59 22 95

Nr.cerere	**131105**
Ziua	**01**
Luna	**08**
Anul	**2025**

Extras de Plan Cadastral de Carte Funciară pentru Imobil număr cadastral 30751 / UAT Fulga

TEREN Extravilan
Adresa: Jud. Prahova, UAT Fulga

Comuna/Oraş/Municipiu: Fulga

Nr. cadastral	Suprafaţa măsurată	Observaţii / Referinţe
30751	4500	

* Suprafaţa este determinată in planul de proiecţie Stereo 70.

DETALII LINIARE IMOBIL



Incadrare in zonă
scara 1:10000



Date referitoare la teren

Crt	Categoria de folosință	Intra vilan	Suprafaţa (mp)	Tarla	Parcelă	Observaţii / Referinţe
1	arabil	NU	4.500	34	504/414	
	TOTAL:		**4.500**			

Date referitoare la construcţii

Crt	Numar	Destinaţie construcţie	Supraf. (mp)	Situaţie juridică	Observaţii / Referinţe
Imobilul nu are in componență construcții					

Lungime Segmente
1) Valorile lungimilor segmentelor sunt obţinute din proiecţie în plan.

Punct început	X / Y	Punct sfârşit	X / Y	Lungime segment (** (m)
1	615.983,438 382.276,737	2	615.729,543 382.948,181	717.844
2	615.729,543 382.948,181	3	615.726,777 382.937,646	10.892
3	615.726,777 382.937,646	4	615.977,091 382.275,67	707.721
4	615.977,091 382.275,67	1	615.983,438 382.276,737	6.436

**** Lungimile segmentelor sunt determinate în planul de proiecţie Stereo 70 şi sunt rotunjite la 1 milimetru.**
***** Distanţa dintre puncte este formată din segmente cumulate ce sunt mai mici decât valoarea 1 milimetru.**

Certific că informațiile din prezentul extras sunt conforme cu datele din planul cadastral de carte funciară al OCPI PRAHOVA la data: 04-08-2025
Situația prezentată poate face obiectul unor modificări ulterioare, in condițiile Legii cadastrului și publicității imobiliare nr. 7/1996, republicată.

Consilier/Inspector de specialitate,

Ancuța-Elena Constantin

Oficiul de Cadastru şi Publicitate Imobiliară PRAHOVA
Biroul de Cadastru şi Publicitate Imobiliară Ploieşti

Nr. cerere	131105
Ziua	01
Luna	08
Anul	2025

Cod verificare
100192385438

EXTRAS DE CARTE FUNCIARĂ
PENTRU INFORMARE

Carte Funciară Nr. 30751 Fulga

A. Partea I. Descrierea imobilului

TEREN Extravilan

Adresa: Jud. Prahova, UAT Fulga

Nr. Crt	Nr. cadastral Nr. topografic	Suprafaţa* (mp)	Observaţii / Referinţe
A1	30751	4.500	Teren neimprejmuit;

B. Partea II. Proprietari şi acte

Înscrieri privitoare la dreptul de proprietate şi alte drepturi reale		Referinţe
131105 / 01/08/2025		
Registrul Cadastral al Imobilelor (UAT Fulga); Act Normativ lg.7/1996 emis de Parlamentul Romaniei;		
B1	Se infiinteaza cartea funciara a imobilului 30751 ca urmare a finalizarii inregistrarii sistematice. Imobilul se gaseste in registrul cadastral al imobilelor sub numarul 8062.	A1
Hotarare Judecatoreasca nr. 941, din 10/10/2011 emis de JUDECATORIA MIZIL, JUDETUL PRAHOVA (SENTINTA CIVILA;);		
B2	Intabulare, drept de PROPRIETATE, dobandit prin Hotarare Judecatoreasca, cota actuala 1/1	A1
	1) **OLTEANU FLORENTINA STELIANA**	

C. Partea III. SARCINI .

Inscrieri privind dezmembrămintele dreptului de proprietate, drepturi reale de garanţie şi sarcini	Referinţe
NU SUNT	

Anexa Nr. 1 La Partea I

Teren

Nr cadastral	Suprafaţa (mp)*	Observaţii / Referinţe
30751	4.500	

* Suprafaţa este determinată in planul de proiecţie Stereo 70.

DETALII LINIARE IMOBIL



Date referitoare la teren

Nr Crt	Categorie folosinţă	Intra vilan	Suprafaţa (mp)	Tarla	Parcelă	Nr. topo	Observaţii / Referinţe
1	arabil	NU	4.500	34	504/414	-	

Lungime Segmente

1) Valorile lungimilor segmentelor sunt obţinute din proiecţie în plan.

Punct început	X / Y	Punct sfârşit	X / Y	Lungime segment (** (m)
1	615.983,438 382.276,737	2	615.729,543 382.948,181	717.844
2	615.729,543 382.948,181	3	615.726,777 382.937,646	10.892
3	615.726,777 382.937,646	4	615.977,091 382.275,67	707.721
4	615.977,091 382.275,67	1	615.983,438 382.276,737	6.436

**** Lungimile segmentelor sunt determinate în planul de proiecţie Stereo 70 şi sunt rotunjite la 1 milimetru.**
***** Distanţa dintre puncte este formată din segmente cumulate ce sunt mai mici decât valoarea 1 milimetru.**

Extrasul de carte funciară generat prin sistemul informatic integrat al ANCPI conține informațiile din cartea funciară active la data generării. Acesta este valabil în condițiile prevăzute de art. 7 din Legea nr. 455/2001, coroborat cu art. 3 din O.U.G. nr. 41/2016, exclusiv în mediul electronic, pentru activități și procese administrative prevăzute de legislația în vigoare. Valabilitatea poate fi extinsă și în forma fizică a documentului, fără semnătură olografă, cu acceptul expres sau procedural al instituției publice ori entității care a solicitat prezentarea acestui extras.
Verificarea corectitudinii și realității informațiilor conținute de document se poate face la adresa **www.ancpi.ro/verificare**, folosind codul de verificare online disponibil în antet. Codul de verificare este valabil 30 de zile calendaristice de la momentul generării documentului.

Data și ora generării,
04/08/2025, 14:06

Acest document se eliberează gratuit pentru proprietarii imobilelor. Pentru alți solicitanți, costul extrasului este de 25 de lei la ghișeu, respectiv 20 de lei dacă este obținut online prin platforma http://epay.ancpi.ro

Oficiul de Cadastru şi Publicitate Imobiliară PRAHOVA
Biroul de Cadastru şi Publicitate Imobiliară Ploieşti

PLOIESTI, Str. Unirii nr. 2, Cod postal 100043, Tel: (0244) 51 95 69, Fax: (0244) 59 22 95

Nr.cerere	**131104**
Ziua	**01**
Luna	**08**
Anul	**2025**

Extras de Plan Cadastral de Carte Funciară pentru Imobil număr cadastral 30750 / UAT Fulga

TEREN Extravilan
Adresa: Jud. Prahova, UAT Fulga, TEREN EXTRAVILAN Comuna/Oraş/Municipiu: Fulga

Nr. cadastral	Suprafaţa măsurată	Observaţii / Referinţe
30750	5000	imobil inscris in CF sporadic 21039;

* Suprafaţa este determinată in planul de proiecţie Stereo 70.

DETALII LINIARE IMOBIL



Incadrare in zonă
scara 1:10000



Date referitoare la teren

Crt	Categoria de folosință	Intra vilan	Suprafaţa (mp)	Tarla	Parcelă	Observaţii / Referinţe
1	arabil	NU	5.000	34	504/415	TEREN EXTRAVILAN
	TOTAL:		**5.000**			

Date referitoare la construcţii

Crt	Numar	Destinaţie construcţie	Supraf. (mp)	Situaţie juridică	Observaţii / Referinţe
Imobilul nu are in componență construcții					

Lungime Segmente
1) Valorile lungimilor segmentelor sunt obţinute din proiecţie în plan.

Punct început	X / Y	Punct sfârşit	X / Y	Lungime segment (** (m)
1	615.977,091 382.275,67	2	615.726,777 382.937,646	707.721
2	615.726,777 382.937,646	3	615.723,657 382.925,76	12.289
3	615.723,657 382.925,76	4	615.969,932 382.274,468	696.299
4	615.969,932 382.274,468	1	615.977,091 382.275,67	7.259

**** Lungimile segmentelor sunt determinate în planul de proiecţie Stereo 70 şi sunt rotunjite la 1 milimetru.**
***** Distanţa dintre puncte este formată din segmente cumulate ce sunt mai mici decât valoarea 1 milimetru.**

Certific că informațiile din prezentul extras sunt conforme cu datele din planul cadastral de carte funciară al OCPI PRAHOVA la data: 04-08-2025
Situația prezentată poate face obiectul unor modificări ulterioare, in condițiile Legii cadastrului și publicității imobiliare nr. 7/1996, republicată.

Consilier/Inspector de specialitate,

Ancuța-Elena Constantin

Oficiul de Cadastru şi Publicitate Imobiliară PRAHOVA
Biroul de Cadastru şi Publicitate Imobiliară Ploieşti

Nr. cerere	131104
Ziua	01
Luna	08
Anul	2025

Cod verificare
100192385437

EXTRAS DE CARTE FUNCIARĂ
PENTRU INFORMARE

Carte Funciară Nr. 30750 Fulga

A. Partea I. Descrierea imobilului

TEREN Extravilan

Adresa: Jud. Prahova, UAT Fulga, TEREN EXTRAVILAN

Nr. Crt	Nr. cadastral Nr. topografic	Suprafaţa* (mp)	Observaţii / Referinţe
A1	30750	5.000	Teren neimprejmuit; imobil inscris in CF sporadic 21039;

B. Partea II. Proprietari şi acte

Înscrieri privitoare la dreptul de proprietate şi alte drepturi reale		Referinţe
131104 / 01/08/2025		
Registrul Cadastral al Imobilelor (UAT Fulga); Act Normativ lg.7/1996 emis de Parlamentul Romaniei;		
B1	Se infiinteaza cartea funciara a imobilului 30750 ca urmare a finalizarii inregistrarii sistematice. Imobilul se gaseste in registrul cadastral al imobilelor sub numarul 8061.	A1
Act Notarial nr. 255, din 11/03/2016 emis de NP Seicaru Danut;		
B2	Intabulare, drept de PROPRIETATEcumparare, dobandit prin Conventie, cota actuala 1/1	A1
	1) **SC AGRINVEST SRL**	

C. Partea III. SARCINI .

Inscrieri privind dezmembrămintele dreptului de proprietate, drepturi reale de garanţie şi sarcini	Referinţe
NU SUNT	

Anexa Nr. 1 La Partea I

Teren

Nr cadastral	Suprafaţa (mp)*	Observaţii / Referinţe
30750	5.000	imobil inscris in CF sporadic 21039;

* Suprafaţa este determinată in planul de proiecţie Stereo 70.

DETALII LINIARE IMOBIL



Date referitoare la teren

Nr Crt	Categorie folosinţă	Intra vilan	Suprafaţa (mp)	Tarla	Parcelă	Nr. topo	Observaţii / Referinţe
1	arabil	NU	5.000	34	504/415	-	TEREN EXTRAVILAN

Lungime Segmente
1) Valorile lungimilor segmentelor sunt obţinute din proiecţie în plan.

Punct început	X / Y	Punct sfârşit	X / Y	Lungime segment (** (m)
1	615.977,091 382.275,67	2	615.726,777 382.937,646	707.721
2	615.726,777 382.937,646	3	615.723,657 382.925,76	12.289
3	615.723,657 382.925,76	4	615.969,932 382.274,468	696.299
4	615.969,932 382.274,468	1	615.977,091 382.275,67	7.259

**** Lungimile segmentelor sunt determinate în planul de proiecţie Stereo 70 şi sunt rotunjite la 1 milimetru.**
***** Distanţa dintre puncte este formată din segmente cumulate ce sunt mai mici decât valoarea 1 milimetru.**

Extrasul de carte funciară generat prin sistemul informatic integrat al ANCPI conține informațiile din cartea funciară active la data generării. Acesta este valabil în condițiile prevăzute de art. 7 din Legea nr. 455/2001, coroborat cu art. 3 din O.U.G. nr. 41/2016, exclusiv în mediul electronic, pentru activități și procese administrative prevăzute de legislația în vigoare. Valabilitatea poate fi extinsă și în forma fizică a documentului, fără semnătură olografă, cu acceptul expres sau procedural al instituției publice ori entității care a solicitat prezentarea acestui extras.
Verificarea corectitudinii și realității informațiilor conținute de document se poate face la adresa **www.ancpi.ro/verificare**, folosind codul de verificare online disponibil în antet. Codul de verificare este valabil 30 de zile calendaristice de la momentul generării documentului.

Data și ora generării,
04/08/2025, 14:06

Acest document se eliberează gratuit pentru proprietarii imobilelor. Pentru alți solicitanți, costul extrasului este de 25 de lei la ghișeu, respectiv 20 de lei dacă este obținut online prin platforma http://epay.ancpi.ro

Oficiul de Cadastru şi Publicitate Imobiliară PRAHOVA
Biroul de Cadastru şi Publicitate Imobiliară Ploieşti

PLOIESTI, Str. Unirii nr. 2, Cod postal 100043, Tel: (0244) 51 95 69, Fax: (0244) 59 22 95

Nr.cerere	**131103**
Ziua	**01**
Luna	**08**
Anul	**2025**

Extras de Plan Cadastral de Carte Funciară pentru Imobil număr cadastral 30749 / UAT Fulga

TEREN Extravilan
Adresa: Jud. Prahova, UAT Fulga

Comuna/Oraş/Municipiu: Fulga

Nr. cadastral	Suprafaţa măsurată	Observaţii / Referinţe
30749	3400	

* Suprafaţa este determinată in planul de proiecţie Stereo 70.

DETALII LINIARE IMOBIL



Incadrare in zonă
scara 1:10000



Date referitoare la teren

Crt	Categoria de folosință	Intra vilan	Suprafaţa (mp)	Tarla	Parcelă	Observaţii / Referinţe
1	arabil	NU	3.400	34	504/416	
	TOTAL:		**3.400**			

Date referitoare la construcţii

Crt	Numar	Destinaţie construcţie	Supraf. (mp)	Situaţie juridică	Observaţii / Referinţe
Imobilul nu are in componență construcții					

Lungime Segmente
1) Valorile lungimilor segmentelor sunt obţinute din proiecţie în plan.

Punct început	X / Y	Punct sfârşit	X / Y	Lungime segment (** (m)
1	615.723,657 382.925,76	2	615.721,505 382.917,565	8.473
2	615.721,505 382.917,565	3	615.964,995 382.273,638	688.425
3	615.964,995 382.273,638	4	615.969,932 382.274,468	5.006
4	615.969,932 382.274,468	1	615.723,657 382.925,76	696.299

**** Lungimile segmentelor sunt determinate în planul de proiecţie Stereo 70 şi sunt rotunjite la 1 milimetru.**
***** Distanţa dintre puncte este formată din segmente cumulate ce sunt mai mici decât valoarea 1 milimetru.**

Certific că informațiile din prezentul extras sunt conforme cu datele din planul cadastral de carte funciară al OCPI PRAHOVA la data: 04-08-2025
Situația prezentată poate face obiectul unor modificări ulterioare, in condițiile Legii cadastrului și publicității imobiliare nr. 7/1996, republicată.

Consilier/Inspector de specialitate,

Ancuța-Elena Constantin

Oficiul de Cadastru şi Publicitate Imobiliară PRAHOVA
Biroul de Cadastru şi Publicitate Imobiliară Ploieşti

Nr. cerere	131103
Ziua	01
Luna	08
Anul	2025

Cod verificare
100192385436

EXTRAS DE CARTE FUNCIARĂ
PENTRU INFORMARE

Carte Funciară Nr. 30749 Fulga

A. Partea I. Descrierea imobilului

TEREN Extravilan

Adresa: Jud. Prahova, UAT Fulga

Nr. Crt	Nr. cadastral Nr. topografic	Suprafaţa* (mp)	Observaţii / Referinţe
A1	30749	3.400	Teren neimprejmuit;

B. Partea II. Proprietari şi acte

Înscrieri privitoare la dreptul de proprietate şi alte drepturi reale		Referinţe
131103 / 01/08/2025		
Registrul Cadastral al Imobilelor (UAT Fulga); Act Normativ lg.7/1996 emis de Parlamentul Romaniei;		
B1	Se infiinteaza cartea funciara a imobilului 30749 ca urmare a finalizarii inregistrarii sistematice. Imobilul se gaseste in registrul cadastral al imobilelor sub numarul 8060.	A1
Act Notarial nr. 303, din 27/07/2021 emis de BIN STOICESCU ISABELA (CERTIFICAT DE MOSTENITOR;);		
B2	Intabulare, drept de PROPRIETATE, dobandit prin Succesiune, cota actuala 1/1	A1
	1) **NEGOITĂ GRIGORE**	

C. Partea III. SARCINI .

Inscrieri privind dezmembrămintele dreptului de proprietate, drepturi reale de garanţie şi sarcini	Referinţe
NU SUNT	

Anexa Nr. 1 La Partea I

Teren

Nr cadastral	Suprafaţa (mp)*	Observaţii / Referinţe
30749	3.400	

* Suprafaţa este determinată in planul de proiecţie Stereo 70.

DETALII LINIARE IMOBIL



Date referitoare la teren

Nr Crt	Categorie folosinţă	Intra vilan	Suprafaţa (mp)	Tarla	Parcelă	Nr. topo	Observaţii / Referinţe
1	arabil	NU	3.400	34	504/416	-	

Lungime Segmente

1) Valorile lungimilor segmentelor sunt obţinute din proiecţie în plan.

Punct început	X / Y	Punct sfârşit	X / Y	Lungime segment (** (m)
1	615.723,657 382.925,76	2	615.721,505 382.917,565	8.473
2	615.721,505 382.917,565	3	615.964,995 382.273,638	688.425
3	615.964,995 382.273,638	4	615.969,932 382.274,468	5.006
4	615.969,932 382.274,468	1	615.723,657 382.925,76	696.299

**** Lungimile segmentelor sunt determinate în planul de proiecţie Stereo 70 şi sunt rotunjite la 1 milimetru.**
***** Distanţa dintre puncte este formată din segmente cumulate ce sunt mai mici decât valoarea 1 milimetru.**

Extrasul de carte funciară generat prin sistemul informatic integrat al ANCPI conține informațiile din cartea funciară active la data generării. Acesta este valabil în condițiile prevăzute de art. 7 din Legea nr. 455/2001, coroborat cu art. 3 din O.U.G. nr. 41/2016, exclusiv în mediul electronic, pentru activități și procese administrative prevăzute de legislația în vigoare. Valabilitatea poate fi extinsă și în forma fizică a documentului, fără semnătură olografă, cu acceptul expres sau procedural al instituției publice ori entității care a solicitat prezentarea acestui extras.
Verificarea corectitudinii și realității informațiilor conținute de document se poate face la adresa **www.ancpi.ro/verificare**, folosind codul de verificare online disponibil în antet. Codul de verificare este valabil 30 de zile calendaristice de la momentul generării documentului.

Data și ora generării,
04/08/2025, 14:07

Acest document se eliberează gratuit pentru proprietarii imobilelor. Pentru alți solicitanți, costul extrasului este de 25 de lei la ghișeu, respectiv 20 de lei dacă este obținut online prin platforma http://epay.ancpi.ro

Oficiul de Cadastru şi Publicitate Imobiliară PRAHOVA
Biroul de Cadastru şi Publicitate Imobiliară Ploieşti

PLOIESTI, Str. Unirii nr. 2, Cod postal 100043, Tel: (0244) 51 95 69, Fax: (0244) 59 22 95

Nr.cerere	**131102**
Ziua	**01**
Luna	**08**
Anul	**2025**

Extras de Plan Cadastral de Carte Funciară pentru Imobil număr cadastral 30748 / UAT Fulga

TEREN Extravilan
Adresa: Jud. Prahova, UAT Fulga

Comuna/Oraş/Municipiu: Fulga

Nr. cadastral	Suprafaţa măsurată	Observaţii / Referinţe
30748	3200	

* Suprafaţa este determinată in planul de proiecţie Stereo 70.

DETALII LINIARE IMOBIL



Incadrare in zonă
scara 1:10000



Date referitoare la teren

Crt	Categoria de folosință	Intra vilan	Suprafaţa (mp)	Tarla	Parcelă	Observaţii / Referinţe
1	arabil	NU	3.200	34	504/417	
	TOTAL:		**3.200**			

Date referitoare la construcţii

Crt	Numar	Destinaţie construcţie	Supraf. (mp)	Situaţie juridică	Observaţii / Referinţe
Imobilul nu are in componență construcții					

Lungime Segmente
1) Valorile lungimilor segmentelor sunt obţinute din proiecţie în plan.

Punct început	X / Y	Punct sfârşit	X / Y	Lungime segment (** (m)
1	615.721,505 382.917,565	2	615.719,458 382.909,766	8.063
2	615.719,458 382.909,766	3	615.960,297 382.272,849	680.931
3	615.960,297 382.272,849	4	615.964,995 382.273,638	4.764
4	615.964,995 382.273,638	1	615.721,505 382.917,565	688.425

**** Lungimile segmentelor sunt determinate în planul de proiecţie Stereo 70 şi sunt rotunjite la 1 milimetru.**
***** Distanţa dintre puncte este formată din segmente cumulate ce sunt mai mici decât valoarea 1 milimetru.**

Certific că informațiile din prezentul extras sunt conforme cu datele din planul cadastral de carte funciară al OCPI PRAHOVA la data: 04-08-2025
Situația prezentată poate face obiectul unor modificări ulterioare, in condițiile Legii cadastrului și publicității imobiliare nr. 7/1996, republicată.

Consilier/Inspector de specialitate,

Ancuța-Elena Constantin

Oficiul de Cadastru şi Publicitate Imobiliară PRAHOVA
Biroul de Cadastru şi Publicitate Imobiliară Ploieşti

Nr. cerere	131102
Ziua	01
Luna	08
Anul	2025

Cod verificare
100192385435

EXTRAS DE CARTE FUNCIARĂ
PENTRU INFORMARE

Carte Funciară Nr. 30748 Fulga

A. Partea I. Descrierea imobilului

TEREN Extravilan

Adresa: Jud. Prahova, UAT Fulga

Nr. Crt	Nr. cadastral Nr. topografic	Suprafaţa* (mp)	Observaţii / Referinţe
A1	30748	3.200	Teren neimprejmuit;

B. Partea II. Proprietari şi acte

Înscrieri privitoare la dreptul de proprietate şi alte drepturi reale		Referinţe
131102 / 01/08/2025		
Registrul Cadastral al Imobilelor (UAT Fulga); Act Normativ lg.7/1996 emis de Parlamentul Romaniei;		
B1	Se infiinteaza cartea funciara a imobilului 30748 ca urmare a finalizarii inregistrarii sistematice. Imobilul se gaseste in registrul cadastral al imobilelor sub numarul 8059.	A1
Act Administrativ nr. 82650, din 14/07/1999 emis de CJSDPAT PRAHOVA (TITLU DE PROPRIETATE;);		
B2	Intabulare, drept de PROPRIETATE, dobandit prin Reconstituire, cota actuala 1/1	A1
	1) **DINU CORNEL** 2) **DINU SANDU** 3) **DINU GHEORGHE** 4) **DINU DORINA** 5) **DINU ELENA** 6) **DINU AURELIA** 7) **DINU PETRE** 8) **RADU ALEXANDRINA**	

C. Partea III. SARCINI .

Inscrieri privind dezmembrămintele dreptului de proprietate, drepturi reale de garanţie şi sarcini	Referinţe
NU SUNT	

Anexa Nr. 1 La Partea I

Teren

Nr cadastral	Suprafaţa (mp)*	Observaţii / Referinţe
30748	3.200	

* Suprafaţa este determinată in planul de proiecţie Stereo 70.

DETALII LINIARE IMOBIL



Date referitoare la teren

Nr Crt	Categorie folosinţă	Intra vilan	Suprafaţa (mp)	Tarla	Parcelă	Nr. topo	Observaţii / Referinţe
1	arabil	NU	3.200	34	504/417	-	

Lungime Segmente

1) Valorile lungimilor segmentelor sunt obţinute din proiecţie în plan.

Punct început	X / Y	Punct sfârşit	X / Y	Lungime segment (** (m)
1	615.721,505 382.917,565	2	615.719,458 382.909,766	8.063
2	615.719,458 382.909,766	3	615.960,297 382.272,849	680.931
3	615.960,297 382.272,849	4	615.964,995 382.273,638	4.764
4	615.964,995 382.273,638	1	615.721,505 382.917,565	688.425

**** Lungimile segmentelor sunt determinate în planul de proiecţie Stereo 70 şi sunt rotunjite la 1 milimetru.**
***** Distanţa dintre puncte este formată din segmente cumulate ce sunt mai mici decât valoarea 1 milimetru.**

Extrasul de carte funciară generat prin sistemul informatic integrat al ANCPI conține informațiile din cartea funciară active la data generării. Acesta este valabil în condițiile prevăzute de art. 7 din Legea nr. 455/2001, coroborat cu art. 3 din O.U.G. nr. 41/2016, exclusiv în mediul electronic, pentru activități și procese administrative prevăzute de legislația în vigoare. Valabilitatea poate fi extinsă și în forma fizică a documentului, fără semnătură olografă, cu acceptul expres sau procedural al instituției publice ori entității care a solicitat prezentarea acestui extras.
Verificarea corectitudinii și realității informațiilor conținute de document se poate face la adresa **www.ancpi.ro/verificare**, folosind codul de verificare online disponibil în antet. Codul de verificare este valabil 30 de zile calendaristice de la momentul generării documentului.

Data și ora generării,
04/08/2025, 14:07

Acest document se eliberează gratuit pentru proprietarii imobilelor. Pentru alți solicitanți, costul extrasului este de 25 de lei la ghișeu, respectiv 20 de lei dacă este obținut online prin platforma http://epay.ancpi.ro

Oficiul de Cadastru şi Publicitate Imobiliară PRAHOVA
Biroul de Cadastru şi Publicitate Imobiliară Ploieşti

PLOIESTI, Str. Unirii nr. 2, Cod postal 100043, Tel: (0244) 51 95 69, Fax: (0244) 59 22 95

Nr.cerere	**131101**
Ziua	**01**
Luna	**08**
Anul	**2025**

Extras de Plan Cadastral de Carte Funciară pentru Imobil număr cadastral 30747 / UAT Fulga

TEREN Extravilan
Adresa: Jud. Prahova, UAT Fulga

Comuna/Oraş/Municipiu: Fulga

Nr. cadastral	Suprafaţa măsurată	Observaţii / Referinţe
30747	2600	

* Suprafaţa este determinată in planul de proiecţie Stereo 70.

DETALII LINIARE IMOBIL



Incadrare in zonă
scara 1:10000



Date referitoare la teren

Crt	Categoria de folosință	Intra vilan	Suprafaţa (mp)	Tarla	Parcelă	Observaţii / Referinţe
1	arabil	NU	2.600	34	504/418	
	TOTAL:		**2.600**			

Date referitoare la construcţii

Crt	Numar	Destinaţie construcţie	Supraf. (mp)	Situaţie juridică	Observaţii / Referinţe
Imobilul nu are in componență construcții					

Lungime Segmente
1) Valorile lungimilor segmentelor sunt obţinute din proiecţie în plan.

Punct început	X / Y	Punct sfârşit	X / Y	Lungime segment (** (m)
1	615.719,458 382.909,766	2	615.717,778 382.903,365	6.618
2	615.717,778 382.903,365	3	615.956,441 382.272,201	674.78
3	615.956,441 382.272,201	4	615.960,297 382.272,849	3.91
4	615.960,297 382.272,849	1	615.719,458 382.909,766	680.931

**** Lungimile segmentelor sunt determinate în planul de proiecţie Stereo 70 şi sunt rotunjite la 1 milimetru.**
***** Distanţa dintre puncte este formată din segmente cumulate ce sunt mai mici decât valoarea 1 milimetru.**

Certific că informațiile din prezentul extras sunt conforme cu datele din planul cadastral de carte funciară al OCPI PRAHOVA la data: 04-08-2025
Situația prezentată poate face obiectul unor modificări ulterioare, in condițiile Legii cadastrului și publicității imobiliare nr. 7/1996, republicată.

Consilier/Inspector de specialitate,

Ancuța-Elena Constantin

Oficiul de Cadastru şi Publicitate Imobiliară PRAHOVA
Biroul de Cadastru şi Publicitate Imobiliară Ploieşti

Nr. cerere	131101
Ziua	01
Luna	08
Anul	2025

Cod verificare
100192385432

EXTRAS DE CARTE FUNCIARĂ
PENTRU INFORMARE

Carte Funciară Nr. 30747 Fulga

A. Partea I. Descrierea imobilului

TEREN Extravilan

Adresa: Jud. Prahova, UAT Fulga

Nr. Crt	Nr. cadastral Nr. topografic	Suprafaţa* (mp)	Observaţii / Referinţe
A1	30747	2.600	Teren neimprejmuit;

B. Partea II. Proprietari şi acte

Înscrieri privitoare la dreptul de proprietate şi alte drepturi reale		Referinţe
131101 / 01/08/2025		
Registrul Cadastral al Imobilelor (UAT Fulga); Act Normativ lg.7/1996 emis de Parlamentul Romaniei;		
B1	Se infiinteaza cartea funciara a imobilului 30747 ca urmare a finalizarii inregistrarii sistematice. Imobilul se gaseste in registrul cadastral al imobilelor sub numarul 8058.	A1
Act Administrativ nr. 78264, din 06/01/1999 emis de CJSDPAT PRAHOVA (TITLU DE PROPRIETATE;);		
B2	Intabulare, drept de PROPRIETATE, dobandit prin Reconstituire, cota actuala 1/1	A1
	1) **RADU ANICA** 2) **RADU CONSTANTIN**	

C. Partea III. SARCINI .

Inscrieri privind dezmembrămintele dreptului de proprietate, drepturi reale de garanţie şi sarcini	Referinţe
NU SUNT	

Anexa Nr. 1 La Partea I

Teren

Nr cadastral	Suprafaţa (mp)*	Observaţii / Referinţe
30747	2.600	

* Suprafaţa este determinată in planul de proiecţie Stereo 70.

DETALII LINIARE IMOBIL



Date referitoare la teren

Nr Crt	Categorie folosinţă	Intra vilan	Suprafaţa (mp)	Tarla	Parcelă	Nr. topo	Observaţii / Referinţe
1	arabil	NU	2.600	34	504/418	-	

Lungime Segmente
1) Valorile lungimilor segmentelor sunt obţinute din proiecţie în plan.

Punct început	X / Y	Punct sfârşit	X / Y	Lungime segment (** (m)
1	615.719,458 382.909,766	2	615.717,778 382.903,365	6.618
2	615.717,778 382.903,365	3	615.956,441 382.272,201	674.78
3	615.956,441 382.272,201	4	615.960,297 382.272,849	3.91
4	615.960,297 382.272,849	1	615.719,458 382.909,766	680.931

**** Lungimile segmentelor sunt determinate în planul de proiecţie Stereo 70 şi sunt rotunjite la 1 milimetru.**
***** Distanţa dintre puncte este formată din segmente cumulate ce sunt mai mici decât valoarea 1 milimetru.**

Extrasul de carte funciară generat prin sistemul informatic integrat al ANCPI conține informațiile din cartea funciară active la data generării. Acesta este valabil în condițiile prevăzute de art. 7 din Legea nr. 455/2001, coroborat cu art. 3 din O.U.G. nr. 41/2016, exclusiv în mediul electronic, pentru activități și procese administrative prevăzute de legislația în vigoare. Valabilitatea poate fi extinsă și în forma fizică a documentului, fără semnătură olografă, cu acceptul expres sau procedural al instituției publice ori entității care a solicitat prezentarea acestui extras.
Verificarea corectitudinii și realității informațiilor conținute de document se poate face la adresa **www.ancpi.ro/verificare**, folosind codul de verificare online disponibil în antet. Codul de verificare este valabil 30 de zile calendaristice de la momentul generării documentului.

Data și ora generării,
04/08/2025, 14:07

Acest document se eliberează gratuit pentru proprietarii imobilelor. Pentru alți solicitanți, costul extrasului este de 25 de lei la ghișeu, respectiv 20 de lei dacă este obținut online prin platforma http://epay.ancpi.ro

Oficiul de Cadastru şi Publicitate Imobiliară PRAHOVA
Biroul de Cadastru şi Publicitate Imobiliară Ploieşti

PLOIESTI, Str. Unirii nr. 2, Cod postal 100043, Tel: (0244) 51 95 69, Fax: (0244) 59 22 95

Nr.cerere	**131100**
Ziua	**01**
Luna	**08**
Anul	**2025**

Extras de Plan Cadastral de Carte Funciară pentru Imobil număr cadastral 30746 / UAT Fulga

TEREN Extravilan
Adresa: Jud. Prahova, UAT Fulga

Comuna/Oraş/Municipiu: Fulga

Nr. cadastral	Suprafaţa măsurată	Observaţii / Referinţe
30746	4000	

* Suprafaţa este determinată in planul de proiecţie Stereo 70.

DETALII LINIARE IMOBIL

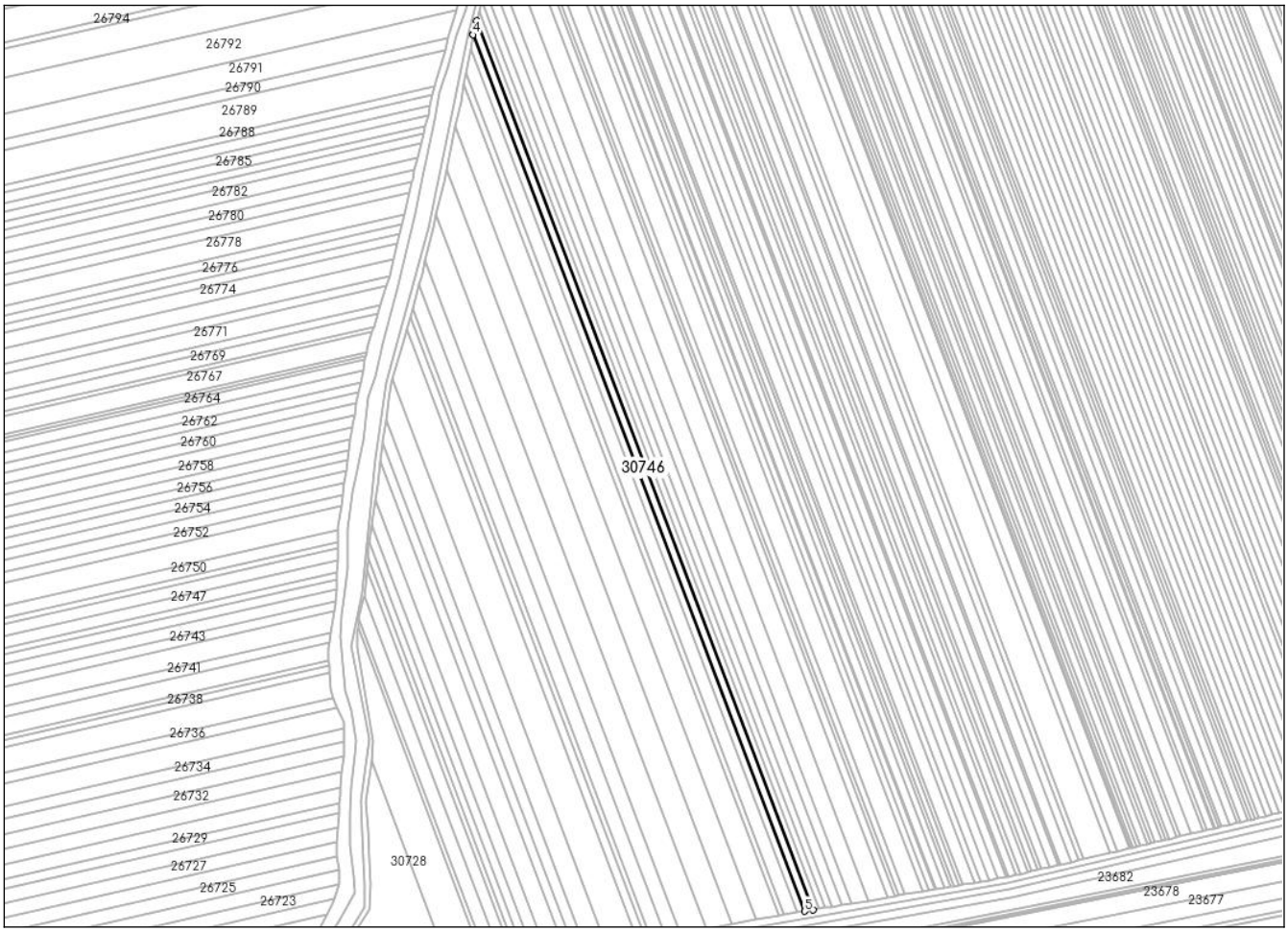

Incadrare in zonă
scara 1:5000



Date referitoare la teren

Crt	Categoria de folosință	Intra vilan	Suprafaţa (mp)	Tarla	Parcelă	Observaţii / Referinţe
1	arabil	NU	4.000	34	504/419	
	TOTAL:		**4.000**			

Date referitoare la construcţii

Crt	Numar	Destinaţie construcţie	Supraf. (mp)	Situaţie juridică	Observaţii / Referinţe
Imobilul nu are in componență construcții					

Lungime Segmente
1) Valorile lungimilor segmentelor sunt obţinute din proiecţie în plan.

Punct început	X / Y	Punct sfârşit	X / Y	Lungime segment (** (m)
1	615.956,441 382.272,201	2	615.717,778 382.903,365	674.78
2	615.717,778 382.903,365	3	615.715,224 382.893,638	10.057
3	615.715,224 382.893,638	4	615.715,175 382.893,37	0.272
4	615.715,175 382.893,37	5	615.950,44 382.271,193	665.172
5	615.950,44 382.271,193	1	615.956,441 382.272,201	6.085

**** Lungimile segmentelor sunt determinate în planul de proiecţie Stereo 70 şi sunt rotunjite la 1 milimetru.**
***** Distanţa dintre puncte este formată din segmente cumulate ce sunt mai mici decât valoarea 1 milimetru.**

Certific că informațiile din prezentul extras sunt conforme cu datele din planul cadastral de carte funciară al OCPI PRAHOVA la data: 04-08-2025
Situația prezentată poate face obiectul unor modificări ulterioare, in condițiile Legii cadastrului și publicității imobiliare nr. 7/1996, republicată.

Consilier/Inspector de specialitate,

Ancuța-Elena Constantin

Oficiul de Cadastru şi Publicitate Imobiliară PRAHOVA
Biroul de Cadastru şi Publicitate Imobiliară Ploieşti

Nr. cerere	131100
Ziua	01
Luna	08
Anul	2025

Cod verificare
100192385431

EXTRAS DE CARTE FUNCIARĂ
PENTRU INFORMARE

Carte Funciară Nr. 30746 Fulga

A. Partea I. Descrierea imobilului

TEREN Extravilan

Adresa: Jud. Prahova, UAT Fulga

Nr. Crt	Nr. cadastral Nr. topografic	Suprafaţa* (mp)	Observaţii / Referinţe
A1	30746	4.000	Teren neimprejmuit;

B. Partea II. Proprietari şi acte

Înscrieri privitoare la dreptul de proprietate şi alte drepturi reale		Referinţe
131100 / 01/08/2025		
Registrul Cadastral al Imobilelor (UAT Fulga); Act Normativ lg.7/1996 emis de Parlamentul Romaniei;		
B1	Se infiinteaza cartea funciara a imobilului 30746 ca urmare a finalizarii inregistrarii sistematice. Imobilul se gaseste in registrul cadastral al imobilelor sub numarul 8057.	A1
Act Administrativ nr. 13824, din 29/06/2000 emis de CJSDPAT PRAHOVA (TITLU DE PROPRIETATE;);		
B2	Intabulare, drept de PROPRIETATE, dobandit prin Reconstituire, cota actuala 3/4	A1
	1) **PARASCHIV TUDOR** 2) **RADUCEA MARIA** 3) **PARASCHIV EUGEN**	
Act Notarial nr. 35, din 06/03/2003 emis de BNP ION HURDUC (CERTIFICAT DE MOSTENITOR;);		
B3	Intabulare, drept de PROPRIETATE, dobandit prin Succesiune, cota actuala 1/4	A1
	1) **NEACSU ELENA**	

C. Partea III. SARCINI .

Inscrieri privind dezmembrămintele dreptului de proprietate, drepturi reale de garanţie şi sarcini	Referinţe
NU SUNT	

Anexa Nr. 1 La Partea I

Teren

Nr cadastral	Suprafaţa (mp)*	Observaţii / Referinţe
30746	4.000	

* Suprafaţa este determinată in planul de proiecţie Stereo 70.

DETALII LINIARE IMOBIL



Date referitoare la teren

Nr Crt	Categorie folosinţă	Intra vilan	Suprafaţa (mp)	Tarla	Parcelă	Nr. topo	Observaţii / Referinţe
1	arabil	NU	4.000	34	504/419	-	

Lungime Segmente
1) Valorile lungimilor segmentelor sunt obţinute din proiecţie în plan.

Punct început	X / Y	Punct sfârşit	X / Y	Lungime segment (** (m)
1	615.956,441 382.272,201	2	615.717,778 382.903,365	674.78
2	615.717,778 382.903,365	3	615.715,224 382.893,638	10.057
3	615.715,224 382.893,638	4	615.715,175 382.893,37	0.272
4	615.715,175 382.893,37	5	615.950,44 382.271,193	665.172

Punct început	X / Y	Punct sfârşit	X / Y	Lungime segment (** (m)
5	615.950,44 382.271,193	1	615.956,441 382.272,201	6.085

**** Lungimile segmentelor sunt determinate în planul de proiecţie Stereo 70 şi sunt rotunjite la 1 milimetru.**
***** Distanţa dintre puncte este formată din segmente cumulate ce sunt mai mici decât valoarea 1 milimetru.**

Extrasul de carte funciară generat prin sistemul informatic integrat al ANCPI conține informațiile din cartea funciară active la data generării. Acesta este valabil în condițiile prevăzute de art. 7 din Legea nr. 455/2001, coroborat cu art. 3 din O.U.G. nr. 41/2016, exclusiv în mediul electronic, pentru activități și procese administrative prevăzute de legislația în vigoare. Valabilitatea poate fi extinsă și în forma fizică a documentului, fără semnătură olografă, cu acceptul expres sau procedural al instituției publice ori entității care a solicitat prezentarea acestui extras.
Verificarea corectitudinii și realității informațiilor conținute de document se poate face la adresa **www.ancpi.ro/verificare**, folosind codul de verificare online disponibil în antet. Codul de verificare este valabil 30 de zile calendaristice de la momentul generării documentului.

Data și ora generării,
04/08/2025, 14:07

Acest document se eliberează gratuit pentru proprietarii imobilelor. Pentru alți solicitanți, costul extrasului este de 25 de lei la ghișeu, respectiv 20 de lei dacă este obținut online prin platforma http://epay.ancpi.ro

Oficiul de Cadastru şi Publicitate Imobiliară PRAHOVA
Biroul de Cadastru şi Publicitate Imobiliară Ploieşti

PLOIESTI, Str. Unirii nr. 2, Cod postal 100043, Tel: (0244) 51 95 69, Fax: (0244) 59 22 95

Nr.cerere	**131099**
Ziua	**01**
Luna	**08**
Anul	**2025**

Extras de Plan Cadastral de Carte Funciară pentru Imobil număr cadastral 30745 / UAT Fulga

TEREN Extravilan
Adresa: Jud. Prahova, UAT Fulga

Comuna/Oraş/Municipiu: Fulga

Nr. cadastral	Suprafaţa măsurată	Observaţii / Referinţe
30745	3401	

* Suprafaţa este determinată in planul de proiecţie Stereo 70.

DETALII LINIARE IMOBIL

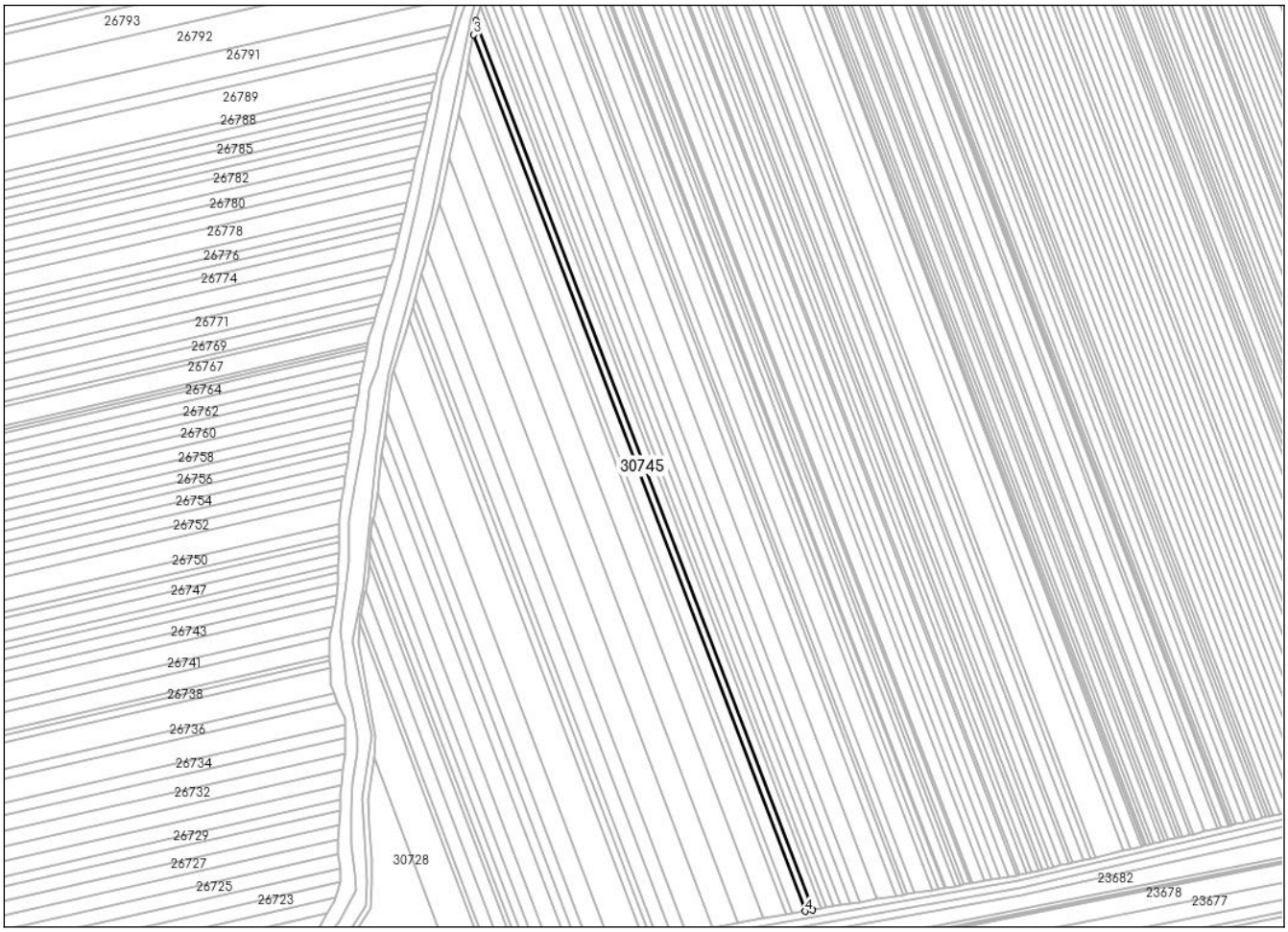

Incadrare in zonă
scara 1:5000



Date referitoare la teren

Crt	Categoria de folosință	Intra vilan	Suprafaţa (mp)	Tarla	Parcelă	Observaţii / Referinţe
1	arabil	NU	3.401	34	504/420	
	TOTAL:		**3.401**			

Date referitoare la construcţii

Crt	Numar	Destinaţie construcţie	Supraf. (mp)	Situaţie juridică	Observaţii / Referinţe
Imobilul nu are in componență construcții					

Lungime Segmente
1) Valorile lungimilor segmentelor sunt obţinute din proiecţie în plan.

Punct început	X / Y	Punct sfârşit	X / Y	Lungime segment (** (m)
1	615.950,44 382.271,193	2	615.715,175 382.893,37	665.172
2	615.715,175 382.893,37	3	615.713,374 382.883,574	9.96
3	615.713,374 382.883,574	4	615.945,264 382.270,323	655.629
4	615.945,264 382.270,323	1	615.950,44 382.271,193	5.249

**** Lungimile segmentelor sunt determinate în planul de proiecţie Stereo 70 şi sunt rotunjite la 1 milimetru.**
***** Distanţa dintre puncte este formată din segmente cumulate ce sunt mai mici decât valoarea 1 milimetru.**

Certific că informațiile din prezentul extras sunt conforme cu datele din planul cadastral de carte funciară al OCPI PRAHOVA la data: 04-08-2025
Situația prezentată poate face obiectul unor modificări ulterioare, in condițiile Legii cadastrului și publicității imobiliare nr. 7/1996, republicată.

Consilier/Inspector de specialitate,

Ancuța-Elena Constantin

Oficiul de Cadastru şi Publicitate Imobiliară PRAHOVA
Biroul de Cadastru şi Publicitate Imobiliară Ploieşti

Nr. cerere	131099
Ziua	01
Luna	08
Anul	2025

Cod verificare
100192385430

EXTRAS DE CARTE FUNCIARĂ
PENTRU INFORMARE

Carte Funciară Nr. 30745 Fulga

A. Partea I. Descrierea imobilului

TEREN Extravilan

Adresa: Jud. Prahova, UAT Fulga

Nr. Crt	Nr. cadastral Nr. topografic	Suprafaţa* (mp)	Observaţii / Referinţe
A1	30745	3.401	Teren neimprejmuit;

B. Partea II. Proprietari şi acte

Înscrieri privitoare la dreptul de proprietate şi alte drepturi reale		Referinţe
131099 / 01/08/2025		
Registrul Cadastral al Imobilelor (UAT Fulga); Act Normativ lg.7/1996 emis de Parlamentul Romaniei;		
B1	Se infiinteaza cartea funciara a imobilului 30745 ca urmare a finalizarii inregistrarii sistematice. Imobilul se gaseste in registrul cadastral al imobilelor sub numarul 8056.	A1
Act Administrativ nr. 79557, din 27/01/1999 emis de CJSDPAT PRAHOVA (TITLU DE PROPRIETATE;);		
B2	Intabulare, drept de PROPRIETATE, dobandit prin Reconstituire, cota actuala 1/1	A1
	1) **APOSTOL ION**	

C. Partea III. SARCINI .

Inscrieri privind dezmembrămintele dreptului de proprietate, drepturi reale de garanţie şi sarcini	Referinţe
NU SUNT	

Anexa Nr. 1 La Partea I

Teren

Nr cadastral	Suprafaţa (mp)*	Observaţii / Referinţe
30745	3.401	

* Suprafaţa este determinată in planul de proiecţie Stereo 70.

DETALII LINIARE IMOBIL



Date referitoare la teren

Nr Crt	Categorie folosinţă	Intra vilan	Suprafaţa (mp)	Tarla	Parcelă	Nr. topo	Observaţii / Referinţe
1	arabil	NU	3.401	34	504/420	-	

Lungime Segmente

1) Valorile lungimilor segmentelor sunt obţinute din proiecţie în plan.

Punct început	X / Y	Punct sfârşit	X / Y	Lungime segment (** (m)
1	615.950,44 382.271,193	2	615.715,175 382.893,37	665.172
2	615.715,175 382.893,37	3	615.713,374 382.883,574	9.96
3	615.713,374 382.883,574	4	615.945,264 382.270,323	655.629
4	615.945,264 382.270,323	1	615.950,44 382.271,193	5.249

**** Lungimile segmentelor sunt determinate în planul de proiecţie Stereo 70 şi sunt rotunjite la 1 milimetru.**
***** Distanţa dintre puncte este formată din segmente cumulate ce sunt mai mici decât valoarea 1 milimetru.**

Extrasul de carte funciară generat prin sistemul informatic integrat al ANCPI conține informațiile din cartea funciară active la data generării. Acesta este valabil în condițiile prevăzute de art. 7 din Legea nr. 455/2001, coroborat cu art. 3 din O.U.G. nr. 41/2016, exclusiv în mediul electronic, pentru activități și procese administrative prevăzute de legislația în vigoare. Valabilitatea poate fi extinsă și în forma fizică a documentului, fără semnătură olografă, cu acceptul expres sau procedural al instituției publice ori entității care a solicitat prezentarea acestui extras.
Verificarea corectitudinii și realității informațiilor conținute de document se poate face la adresa **www.ancpi.ro/verificare**, folosind codul de verificare online disponibil în antet. Codul de verificare este valabil 30 de zile calendaristice de la momentul generării documentului.

Data și ora generării,
04/08/2025, 14:07

Acest document se eliberează gratuit pentru proprietarii imobilelor. Pentru alți solicitanți, costul extrasului este de 25 de lei la ghișeu, respectiv 20 de lei dacă este obținut online prin platforma http://epay.ancpi.ro

Oficiul de Cadastru şi Publicitate Imobiliară PRAHOVA
Biroul de Cadastru şi Publicitate Imobiliară Ploieşti

PLOIESTI, Str. Unirii nr. 2, Cod postal 100043, Tel: (0244) 51 95 69, Fax: (0244) 59 22 95

Nr.cerere	**131098**
Ziua	**01**
Luna	**08**
Anul	**2025**

Extras de Plan Cadastral de Carte Funciară pentru Imobil număr cadastral 30744 / UAT Fulga

TEREN Extravilan
Adresa: Jud. Prahova, UAT Fulga

Comuna/Oraş/Municipiu: Fulga

Nr. cadastral	Suprafaţa măsurată	Observaţii / Referinţe
30744	6000	

* Suprafaţa este determinată in planul de proiecţie Stereo 70.

DETALII LINIARE IMOBIL

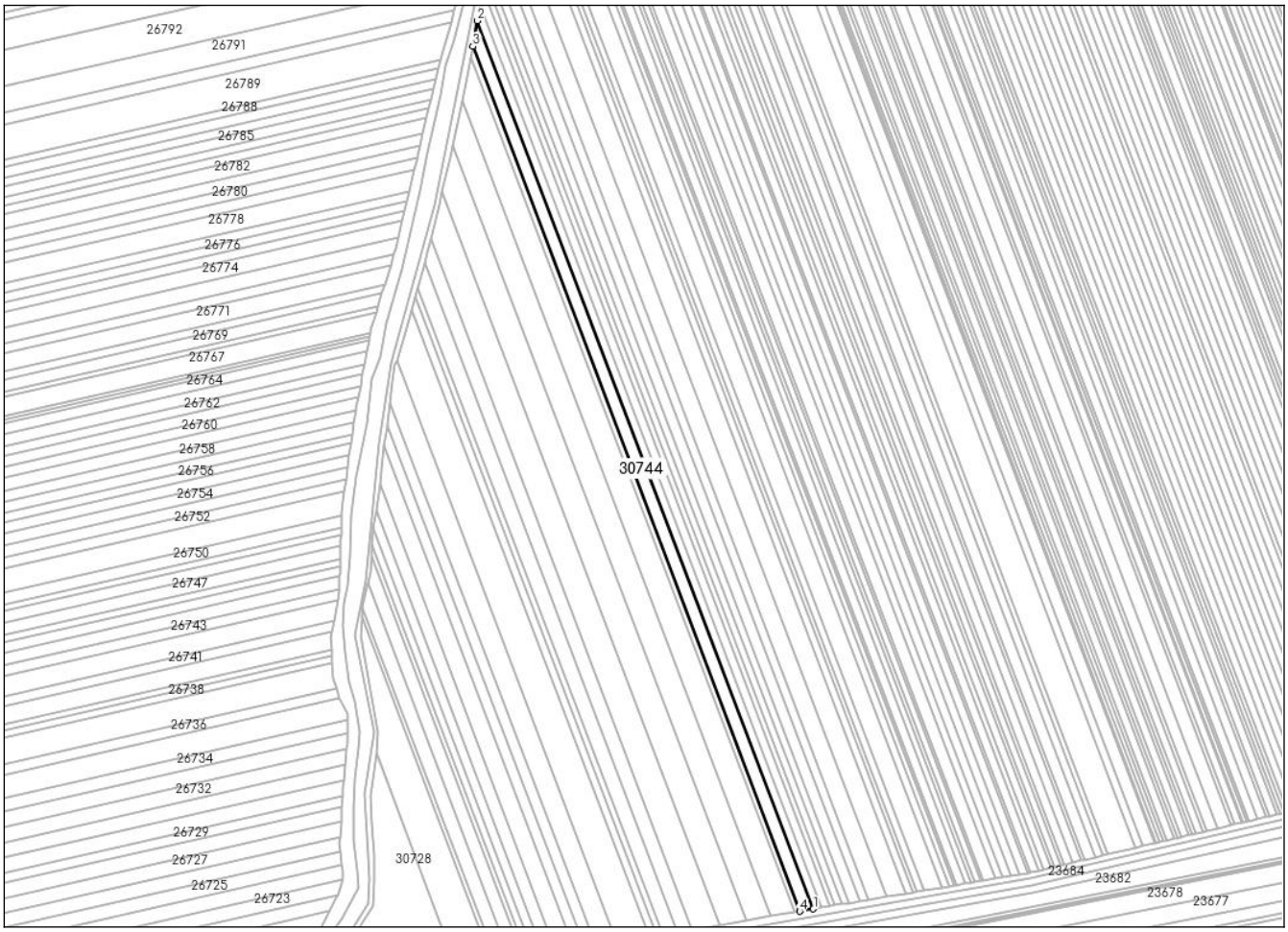

Incadrare in zonă
scara 1:5000



Date referitoare la teren

Crt	Categoria de folosință	Intra vilan	Suprafaţa (mp)	Tarla	Parcelă	Observaţii / Referinţe
1	arabil	NU	6.000	34	504/421	
	TOTAL:		**6.000**			

Date referitoare la construcţii

Crt	Numar	Destinaţie construcţie	Supraf. (mp)	Situaţie juridică	Observaţii / Referinţe
Imobilul nu are in componență construcții					

Lungime Segmente
1) Valorile lungimilor segmentelor sunt obţinute din proiecţie în plan.

Punct început	X / Y	Punct sfârşit	X / Y	Lungime segment (** (m)
1	615.945,264 382.270,323	2	615.713,374 382.883,574	655.629
2	615.713,374 382.883,574	3	615.710,132 382.865,93	17.939
3	615.710,132 382.865,93	4	615.935,943 382.268,757	638.44
4	615.935,943 382.268,757	1	615.945,264 382.270,323	9.452

**** Lungimile segmentelor sunt determinate în planul de proiecţie Stereo 70 şi sunt rotunjite la 1 milimetru.**
***** Distanţa dintre puncte este formată din segmente cumulate ce sunt mai mici decât valoarea 1 milimetru.**

Certific că informațiile din prezentul extras sunt conforme cu datele din planul cadastral de carte funciară al OCPI PRAHOVA la data: 04-08-2025
Situația prezentată poate face obiectul unor modificări ulterioare, in condițiile Legii cadastrului și publicității imobiliare nr. 7/1996, republicată.

Consilier/Inspector de specialitate,

Ancuța-Elena Constantin

Oficiul de Cadastru şi Publicitate Imobiliară PRAHOVA
Biroul de Cadastru şi Publicitate Imobiliară Ploieşti

Nr. cerere	131098
Ziua	01
Luna	08
Anul	2025

Cod verificare
100192385429

EXTRAS DE CARTE FUNCIARĂ
PENTRU INFORMARE

Carte Funciară Nr. 30744 Fulga

A. Partea I. Descrierea imobilului

TEREN Extravilan

Adresa: Jud. Prahova, UAT Fulga

Nr. Crt	Nr. cadastral Nr. topografic	Suprafaţa* (mp)	Observaţii / Referinţe
A1	30744	6.000	Teren neimprejmuit;

B. Partea II. Proprietari şi acte

Înscrieri privitoare la dreptul de proprietate şi alte drepturi reale		Referinţe
131098 / 01/08/2025		
Registrul Cadastral al Imobilelor (UAT Fulga); Act Normativ lg.7/1996 emis de Parlamentul Romaniei;		
B1	Se infiinteaza cartea funciara a imobilului 30744 ca urmare a finalizarii inregistrarii sistematice. Imobilul se gaseste in registrul cadastral al imobilelor sub numarul 8055.	A1
Act Administrativ nr. 81390, din 14/06/1999 emis de CJSDPAT PRAHOVA (TITLU DE PROPRIETATE;);		
B2	Intabulare, drept de PROPRIETATE, dobandit prin Reconstituire, cota actuala 1/1	A1
	1) **DRAGOMIR ION**	

C. Partea III. SARCINI .

Inscrieri privind dezmembrămintele dreptului de proprietate, drepturi reale de garanţie şi sarcini	Referinţe
NU SUNT	

Anexa Nr. 1 La Partea I

Teren

Nr cadastral	Suprafaţa (mp)*	Observaţii / Referinţe
30744	6.000	

* Suprafaţa este determinată in planul de proiecţie Stereo 70.

DETALII LINIARE IMOBIL

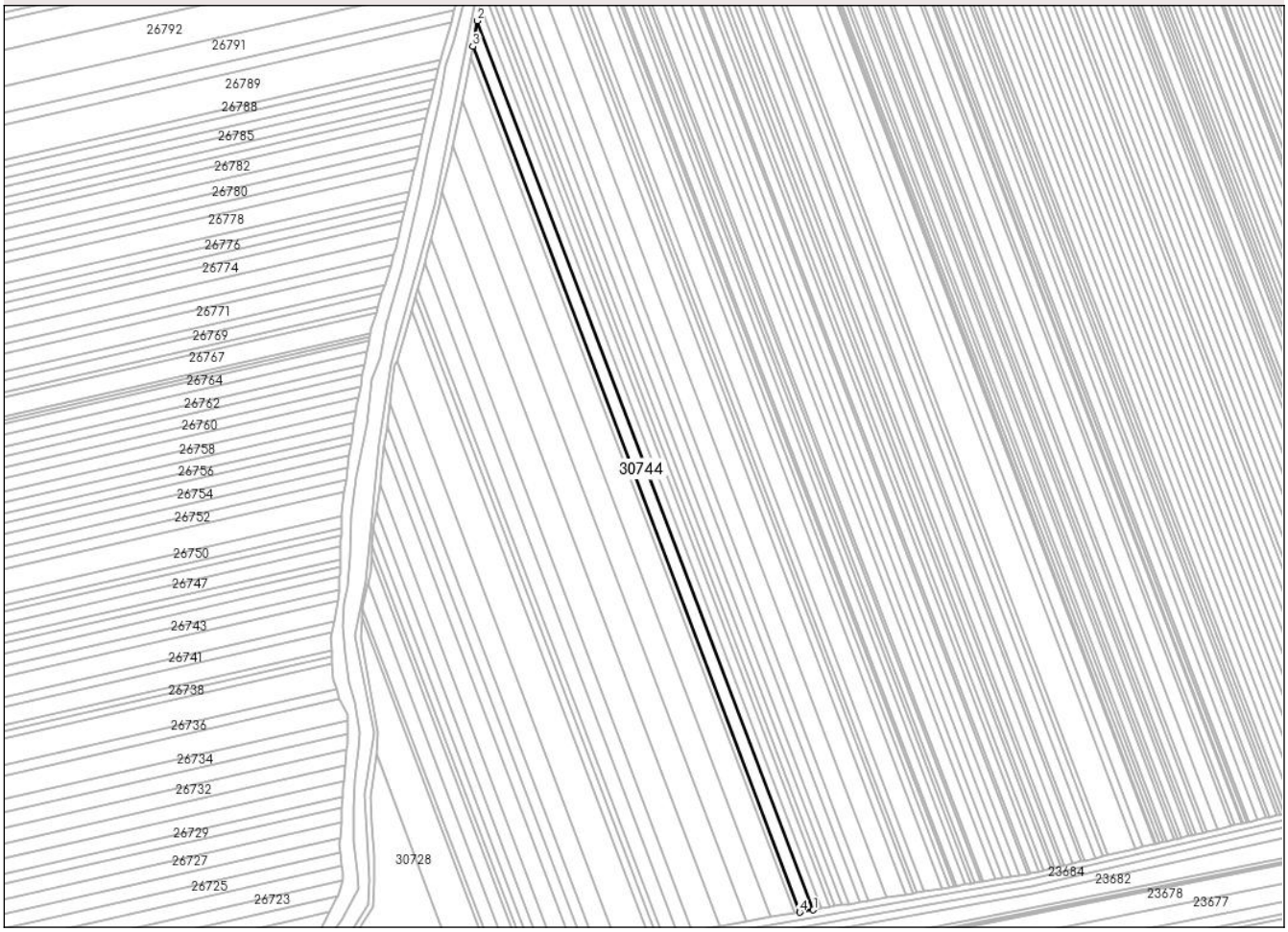

Date referitoare la teren

Nr Crt	Categorie folosinţă	Intra vilan	Suprafaţa (mp)	Tarla	Parcelă	Nr. topo	Observaţii / Referinţe
1	arabil	NU	6.000	34	504/421	-	

Lungime Segmente

1) Valorile lungimilor segmentelor sunt obţinute din proiecţie în plan.

Punct început	X / Y	Punct sfârşit	X / Y	Lungime segment (** (m)
1	615.945,264 382.270,323	2	615.713,374 382.883,574	655.629
2	615.713,374 382.883,574	3	615.710,132 382.865,93	17.939
3	615.710,132 382.865,93	4	615.935,943 382.268,757	638.44
4	615.935,943 382.268,757	1	615.945,264 382.270,323	9.452

**** Lungimile segmentelor sunt determinate în planul de proiecţie Stereo 70 şi sunt rotunjite la 1 milimetru.**
***** Distanţa dintre puncte este formată din segmente cumulate ce sunt mai mici decât valoarea 1 milimetru.**

Extrasul de carte funciară generat prin sistemul informatic integrat al ANCPI conține informațiile din cartea funciară active la data generării. Acesta este valabil în condițiile prevăzute de art. 7 din Legea nr. 455/2001, coroborat cu art. 3 din O.U.G. nr. 41/2016, exclusiv în mediul electronic, pentru activități și procese administrative prevăzute de legislația în vigoare. Valabilitatea poate fi extinsă și în forma fizică a documentului, fără semnătură olografă, cu acceptul expres sau procedural al instituției publice ori entității care a solicitat prezentarea acestui extras.
Verificarea corectitudinii și realității informațiilor conținute de document se poate face la adresa **www.ancpi.ro/verificare**, folosind codul de verificare online disponibil în antet. Codul de verificare este valabil 30 de zile calendaristice de la momentul generării documentului.

Data și ora generării,
04/08/2025, 14:07

Acest document se eliberează gratuit pentru proprietarii imobilelor. Pentru alți solicitanți, costul extrasului este de 25 de lei la ghișeu, respectiv 20 de lei dacă este obținut online prin platforma http://epay.ancpi.ro

Oficiul de Cadastru şi Publicitate Imobiliară PRAHOVA
Biroul de Cadastru şi Publicitate Imobiliară Ploieşti

PLOIESTI, Str. Unirii nr. 2, Cod postal 100043, Tel: (0244) 51 95 69, Fax: (0244) 59 22 95

Nr.cerere	**131097**
Ziua	**01**
Luna	**08**
Anul	**2025**

Extras de Plan Cadastral de Carte Funciară pentru Imobil număr cadastral 30743 / UAT Fulga

TEREN Extravilan
Adresa: Jud. Prahova, UAT Fulga

Comuna/Oraş/Municipiu: Fulga

Nr. cadastral	Suprafaţa măsurată	Observaţii / Referinţe
30743	2500	

* Suprafaţa este determinată in planul de proiecţie Stereo 70.

DETALII LINIARE IMOBIL

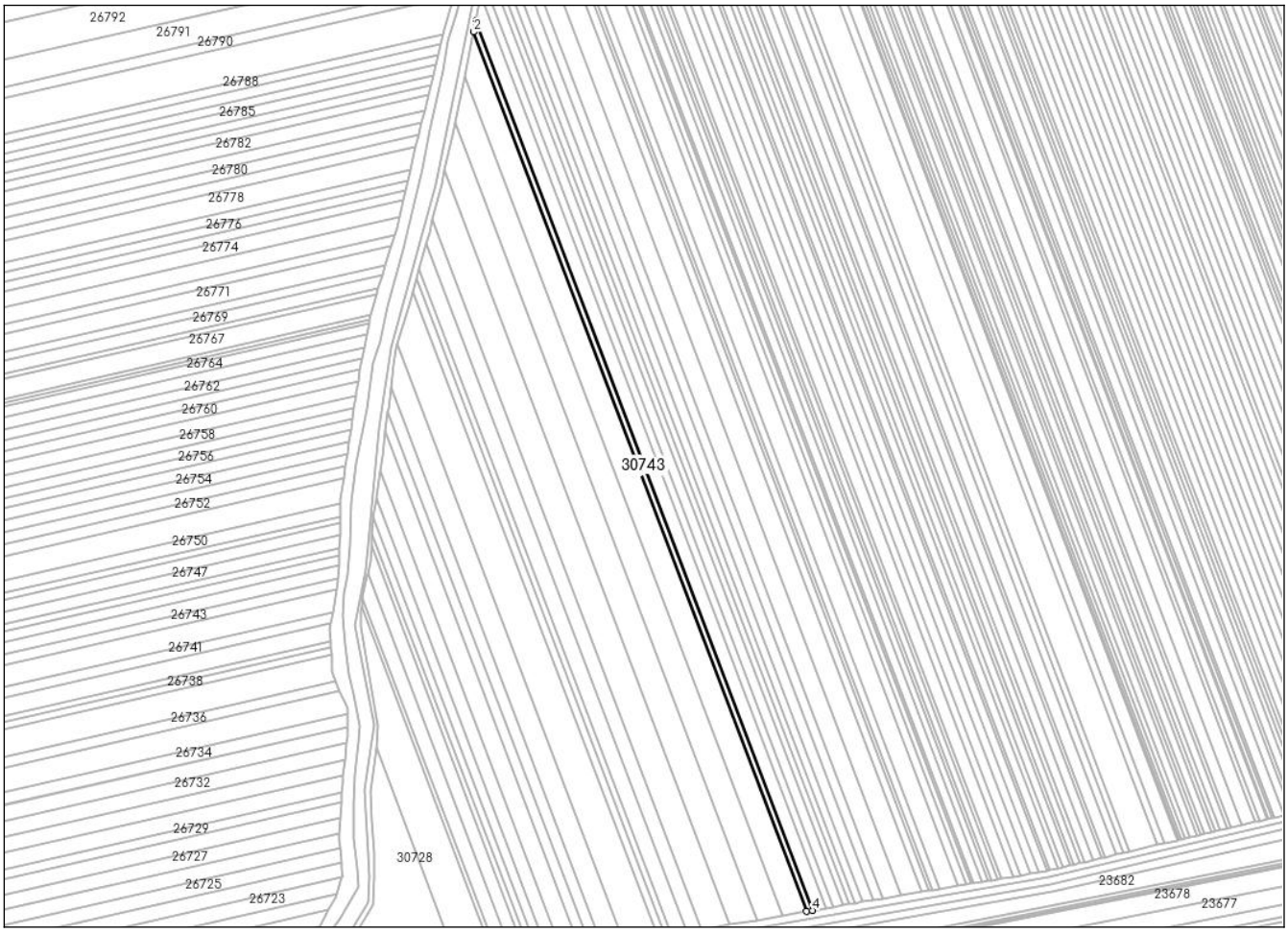

Incadrare in zonă
scara 1:5000



Date referitoare la teren

Crt	Categoria de folosință	Intra vilan	Suprafaţa (mp)	Tarla	Parcelă	Observaţii / Referinţe
1	arabil	NU	2.500	34	504/422	
	TOTAL:		**2.500**			

Date referitoare la construcţii

Crt	Numar	Destinaţie construcţie	Supraf. (mp)	Situaţie juridică	Observaţii / Referinţe
Imobilul nu are in componență construcții					

Lungime Segmente
1) Valorile lungimilor segmentelor sunt obţinute din proiecţie în plan.

Punct început	X / Y	Punct sfârşit	X / Y	Lungime segment (** (m)
1	615.710,132 382.865,93	2	615.708,755 382.858,437	7.618
2	615.708,755 382.858,437	3	615.931,984 382.268,092	631.141
3	615.931,984 382.268,092	4	615.935,943 382.268,757	4.014
4	615.935,943 382.268,757	1	615.710,132 382.865,93	638.44

**** Lungimile segmentelor sunt determinate în planul de proiecţie Stereo 70 şi sunt rotunjite la 1 milimetru.**
***** Distanţa dintre puncte este formată din segmente cumulate ce sunt mai mici decât valoarea 1 milimetru.**

Certific că informațiile din prezentul extras sunt conforme cu datele din planul cadastral de carte funciară al OCPI PRAHOVA la data: 04-08-2025
Situația prezentată poate face obiectul unor modificări ulterioare, in condițiile Legii cadastrului și publicității imobiliare nr. 7/1996, republicată.

Consilier/Inspector de specialitate,

Ancuța-Elena Constantin

Oficiul de Cadastru şi Publicitate Imobiliară PRAHOVA
Biroul de Cadastru şi Publicitate Imobiliară Ploieşti

Nr. cerere	131097
Ziua	01
Luna	08
Anul	2025

Cod verificare
100192385428

EXTRAS DE CARTE FUNCIARĂ
PENTRU INFORMARE

Carte Funciară Nr. 30743 Fulga

A. Partea I. Descrierea imobilului

TEREN Extravilan

Adresa: Jud. Prahova, UAT Fulga

Nr. Crt	Nr. cadastral Nr. topografic	Suprafaţa* (mp)	Observaţii / Referinţe
A1	30743	2.500	Teren neimprejmuit;

B. Partea II. Proprietari şi acte

Înscrieri privitoare la dreptul de proprietate şi alte drepturi reale		Referinţe
131097 / 01/08/2025		
Registrul Cadastral al Imobilelor (UAT Fulga); Act Normativ lg.7/1996 emis de Parlamentul Romaniei;		
B1	Se infiinteaza cartea funciara a imobilului 30743 ca urmare a finalizarii inregistrarii sistematice. Imobilul se gaseste in registrul cadastral al imobilelor sub numarul 8054.	A1
Act Notarial nr. 327, din 26/09/1994 emis de NP MARIA CALIN (CERTIFICAT DE MOSTENITOR;);		
B2	Intabulare, drept de PROPRIETATE, dobandit prin Succesiune, cota actuala 1/8	A1
	1) **GHIDARCEA ELENA**	
B3	Intabulare, drept de PROPRIETATE, dobandit prin Succesiune, cota actuala 1/8	A1
	1) **DRAGOMIR MARIA**	
B4	Intabulare, drept de PROPRIETATE, dobandit prin Succesiune, cota actuala 1/8	A1
	1) **ZAMFIR SOFIŢA**	
B5	Intabulare, drept de PROPRIETATE, dobandit prin Succesiune, cota actuala 1/8	A1
	1) **TELEARCĂ RODICA**	
B6	Intabulare, drept de PROPRIETATE, dobandit prin Succesiune, cota actuala 1/8	A1
	1) **RADUCEA DOINA**	
B7	Intabulare, drept de PROPRIETATE, dobandit prin Succesiune, cota actuala 1/8	A1
	1) **STANCIU CICILIA**	
Act Notarial nr. 275, din 19/12/2012 emis de NP MARIA CALIN (CERTIFICAT DE MOSTENITOR;);		
B8	Intabulare, drept de PROPRIETATE, dobandit prin Succesiune, cota actuala 1/24	A1
	1) **GHIDARCEA ELENA**	
B9	Intabulare, drept de PROPRIETATE, dobandit prin Succesiune, cota actuala 1/24	A1
	1) **DRAGOMIR MARIA**	
B10	Intabulare, drept de PROPRIETATE, dobandit prin Succesiune, cota actuala 1/24	A1
	1) **ZAMFIR SOFIŢA**	
B11	Intabulare, drept de PROPRIETATE, dobandit prin Succesiune, cota actuala 1/24	A1
	1) **TELEARCĂ RODICA**	
B12	Intabulare, drept de PROPRIETATE, dobandit prin Succesiune, cota actuala 1/24	A1
	1) **RADUCEA DOINA**	
B13	Intabulare, drept de PROPRIETATE, dobandit prin Succesiune, cota actuala 1/24	A1

Document care conţine date cu caracter personal, protejate de prevederile Legii Nr. 677/2001.

Înscrieri privitoare la dreptul de proprietate şi alte drepturi reale	Referinţe
1) **STANCIU CICILIA**	

C. Partea III. SARCINI .

Inscrieri privind dezmembrămintele dreptului de proprietate, drepturi reale de garanţie şi sarcini	Referinţe
NU SUNT	

Anexa Nr. 1 La Partea I

Teren

Nr cadastral	Suprafaţa (mp)*	Observaţii / Referinţe
30743	2.500	

* Suprafaţa este determinată in planul de proiecţie Stereo 70.

DETALII LINIARE IMOBIL



Date referitoare la teren

Nr Crt	Categorie folosinţă	Intra vilan	Suprafaţa (mp)	Tarla	Parcelă	Nr. topo	Observaţii / Referinţe
1	arabil	NU	2.500	34	504/422	-	

Lungime Segmente
1) Valorile lungimilor segmentelor sunt obţinute din proiecţie în plan.

Punct început	X / Y	Punct sfârşit	X / Y	Lungime segment (** (m)
1	615.710,132 382.865,93	2	615.708,755 382.858,437	7.618
2	615.708,755 382.858,437	3	615.931,984 382.268,092	631.141
3	615.931,984 382.268,092	4	615.935,943 382.268,757	4.014
4	615.935,943 382.268,757	1	615.710,132 382.865,93	638.44

**** Lungimile segmentelor sunt determinate în planul de proiecţie Stereo 70 şi sunt rotunjite la 1 milimetru.**
***** Distanţa dintre puncte este formată din segmente cumulate ce sunt mai mici decât valoarea 1 milimetru.**

Extrasul de carte funciară generat prin sistemul informatic integrat al ANCPI conține informațiile din cartea funciară active la data generării. Acesta este valabil în condițiile prevăzute de art. 7 din Legea nr. 455/2001, coroborat cu art. 3 din O.U.G. nr. 41/2016, exclusiv în mediul electronic, pentru activități și procese administrative prevăzute de legislația în vigoare. Valabilitatea poate fi extinsă și în forma fizică a documentului, fără semnătură olografă, cu acceptul expres sau procedural al instituției publice ori entității care a solicitat prezentarea acestui extras.
Verificarea corectitudinii și realității informațiilor conținute de document se poate face la adresa **www.ancpi.ro/verificare**, folosind codul de verificare online disponibil în antet. Codul de verificare este valabil 30 de zile calendaristice de la momentul generării documentului.

Data și ora generării,
04/08/2025, 14:07

Acest document se eliberează gratuit pentru proprietarii imobilelor. Pentru alți solicitanți, costul extrasului este de 25 de lei la ghișeu, respectiv 20 de lei dacă este obținut online prin platforma http://epay.ancpi.ro

Oficiul de Cadastru şi Publicitate Imobiliară PRAHOVA
Biroul de Cadastru şi Publicitate Imobiliară Ploieşti

PLOIESTI, Str. Unirii nr. 2, Cod postal 100043, Tel: (0244) 51 95 69, Fax: (0244) 59 22 95

Nr.cerere	**131096**
Ziua	**01**
Luna	**08**
Anul	**2025**

Extras de Plan Cadastral de Carte Funciară pentru Imobil număr cadastral 30742 / UAT Fulga

TEREN Extravilan
Adresa: Jud. Prahova, UAT Fulga, TEREN EXTRAVILAN

Comuna/Oraş/Municipiu: Fulga

Nr. cadastral	Suprafaţa măsurată	Observaţii / Referinţe
30742	10000	imobil inscris in CF sporadic 21038;

* Suprafaţa este determinată in planul de proiecţie Stereo 70.

DETALII LINIARE IMOBIL



Incadrare in zonă
scara 1:5000



Date referitoare la teren

Crt	Categoria de folosință	Intra vilan	Suprafaţa (mp)	Tarla	Parcelă	Observaţii / Referinţe
1	arabil	NU	10.000	34	504/423	TEREN EXTRAVILAN
	TOTAL:		**10.000**			

Date referitoare la construcţii

Crt	Numar	Destinaţie construcţie	Supraf. (mp)	Situaţie juridică	Observaţii / Referinţe
Imobilul nu are in componență construcții					

Lungime Segmente
1) Valorile lungimilor segmentelor sunt obţinute din proiecţie în plan.

Punct început	X / Y	Punct sfârşit	X / Y	Lungime segment (** (m)
1	615.708,755 382.858,437	2	615.706,335 382.845,268	13.39
2	615.706,335 382.845,268	3	615.702,775 382.828,379	17.26
3	615.702,775 382.828,379	4	615.915,674 382.265,352	601.935
4	615.915,674 382.265,352	5	615.931,984 382.268,092	16.539
5	615.931,984 382.268,092	1	615.708,755 382.858,437	631.141

**** Lungimile segmentelor sunt determinate în planul de proiecţie Stereo 70 şi sunt rotunjite la 1 milimetru.**
***** Distanţa dintre puncte este formată din segmente cumulate ce sunt mai mici decât valoarea 1 milimetru.**

Certific că informațiile din prezentul extras sunt conforme cu datele din planul cadastral de carte funciară al OCPI PRAHOVA la data: 04-08-2025
Situația prezentată poate face obiectul unor modificări ulterioare, in condițiile Legii cadastrului și publicității imobiliare nr. 7/1996, republicată.

Consilier/Inspector de specialitate,

Ancuța-Elena Constantin

Oficiul de Cadastru şi Publicitate Imobiliară PRAHOVA
Biroul de Cadastru şi Publicitate Imobiliară Ploieşti

Nr. cerere	131096
Ziua	01
Luna	08
Anul	2025

Cod verificare
100192385427

EXTRAS DE CARTE FUNCIARĂ
PENTRU INFORMARE

Carte Funciară Nr. 30742 Fulga

A. Partea I. Descrierea imobilului

TEREN Extravilan

Adresa: Jud. Prahova, UAT Fulga, TEREN EXTRAVILAN

Nr. Crt	Nr. cadastral Nr. topografic	Suprafaţa* (mp)	Observaţii / Referinţe
A1	30742	10.000	Teren neimprejmuit; imobil inscris in CF sporadic 21038;

B. Partea II. Proprietari şi acte

Înscrieri privitoare la dreptul de proprietate şi alte drepturi reale		Referinţe
131096 / 01/08/2025		
Registrul Cadastral al Imobilelor (UAT Fulga); Act Normativ lg.7/1996 emis de Parlamentul Romaniei;		
B1	Se infiinteaza cartea funciara a imobilului 30742 ca urmare a finalizarii inregistrarii sistematice. Imobilul se gaseste in registrul cadastral al imobilelor sub numarul 8053.	A1
Act Notarial nr. 582, din 15/03/2016 emis de NP Serbanescu Corina Luminita;		
B2	Intabulare, drept de PROPRIETATEcumparare, dobandit prin Conventie, cota actuala 1/1	A1
	1) **SC AGRINVEST SRL**	

C. Partea III. SARCINI .

Inscrieri privind dezmembrămintele dreptului de proprietate, drepturi reale de garanţie şi sarcini	Referinţe
NU SUNT	

Anexa Nr. 1 La Partea I

Teren

Nr cadastral	Suprafaţa (mp)*	Observaţii / Referinţe
30742	10.000	imobil inscris in CF sporadic 21038;

* Suprafaţa este determinată in planul de proiecţie Stereo 70.

DETALII LINIARE IMOBIL



Date referitoare la teren

Nr Crt	Categorie folosinţă	Intra vilan	Suprafaţa (mp)	Tarla	Parcelă	Nr. topo	Observaţii / Referinţe
1	arabil	NU	10.000	34	504/423	-	TEREN EXTRAVILAN

Lungime Segmente
1) Valorile lungimilor segmentelor sunt obţinute din proiecţie în plan.

Punct început	X / Y	Punct sfârşit	X / Y	Lungime segment (** (m)
1	615.708,755 382.858,437	2	615.706,335 382.845,268	13.39
2	615.706,335 382.845,268	3	615.702,775 382.828,379	17.26
3	615.702,775 382.828,379	4	615.915,674 382.265,352	601.935
4	615.915,674 382.265,352	5	615.931,984 382.268,092	16.539

Punct început	X / Y	Punct sfârşit	X / Y	Lungime segment (** (m)
5	615.931,984 382.268,092	1	615.708,755 382.858,437	631.141

**** Lungimile segmentelor sunt determinate în planul de proiecţie Stereo 70 şi sunt rotunjite la 1 milimetru.**
***** Distanţa dintre puncte este formată din segmente cumulate ce sunt mai mici decât valoarea 1 milimetru.**

Extrasul de carte funciară generat prin sistemul informatic integrat al ANCPI conține informațiile din cartea funciară active la data generării. Acesta este valabil în condițiile prevăzute de art. 7 din Legea nr. 455/2001, coroborat cu art. 3 din O.U.G. nr. 41/2016, exclusiv în mediul electronic, pentru activități și procese administrative prevăzute de legislația în vigoare. Valabilitatea poate fi extinsă și în forma fizică a documentului, fără semnătură olografă, cu acceptul expres sau procedural al instituției publice ori entității care a solicitat prezentarea acestui extras.
Verificarea corectitudinii și realității informațiilor conținute de document se poate face la adresa **www.ancpi.ro/verificare**, folosind codul de verificare online disponibil în antet. Codul de verificare este valabil 30 de zile calendaristice de la momentul generării documentului.

Data și ora generării,
04/08/2025, 14:07

Acest document se eliberează gratuit pentru proprietarii imobilelor. Pentru alți solicitanți, costul extrasului este de 25 de lei la ghișeu, respectiv 20 de lei dacă este obținut online prin platforma http://epay.ancpi.ro

Oficiul de Cadastru şi Publicitate Imobiliară PRAHOVA
Biroul de Cadastru şi Publicitate Imobiliară Ploieşti

PLOIESTI, Str. Unirii nr. 2, Cod postal 100043, Tel: (0244) 51 95 69, Fax: (0244) 59 22 95

Nr.cerere	**131095**
Ziua	**01**
Luna	**08**
Anul	**2025**

Extras de Plan Cadastral de Carte Funciară pentru Imobil număr cadastral 30741 / UAT Fulga

TEREN Extravilan
Adresa: Jud. Prahova, UAT Fulga

Comuna/Oraş/Municipiu: Fulga

Nr. cadastral	Suprafaţa măsurată	Observaţii / Referinţe
30741	10000	

* Suprafaţa este determinată in planul de proiecţie Stereo 70.

DETALII LINIARE IMOBIL



Incadrare in zonă
scara 1:5000



Date referitoare la teren

Crt	Categoria de folosință	Intra vilan	Suprafaţa (mp)	Tarla	Parcelă	Observaţii / Referinţe
1	arabil	NU	10.000	34	504/424	
	TOTAL:		**10.000**			

Date referitoare la construcţii

Crt	Numar	Destinaţie construcţie	Supraf. (mp)	Situaţie juridică	Observaţii / Referinţe
Imobilul nu are in componență construcții					

Lungime Segmente
1) Valorile lungimilor segmentelor sunt obţinute din proiecţie în plan.

Punct început	X / Y	Punct sfârşit	X / Y	Lungime segment (** (m)
1	615.915,674 382.265,352	2	615.702,775 382.828,379	601.935
2	615.702,775 382.828,379	3	615.696,257 382.797,456	31.602
3	615.696,257 382.797,456	4	615.898,623 382.262,284	572.155
4	615.898,623 382.262,284	5	615.915,532 382.265,328	17.181
5	615.915,532 382.265,328	1	615.915,674 382.265,352	0.144

**** Lungimile segmentelor sunt determinate în planul de proiecţie Stereo 70 şi sunt rotunjite la 1 milimetru.**
***** Distanţa dintre puncte este formată din segmente cumulate ce sunt mai mici decât valoarea 1 milimetru.**

Certific că informațiile din prezentul extras sunt conforme cu datele din planul cadastral de carte funciară al OCPI PRAHOVA la data: 04-08-2025
Situația prezentată poate face obiectul unor modificări ulterioare, in condițiile Legii cadastrului și publicității imobiliare nr. 7/1996, republicată.

Consilier/Inspector de specialitate,

Ancuța-Elena Constantin

Oficiul de Cadastru şi Publicitate Imobiliară PRAHOVA
Biroul de Cadastru şi Publicitate Imobiliară Ploieşti

Nr. cerere	131095
Ziua	01
Luna	08
Anul	2025

Cod verificare
100192385426

EXTRAS DE CARTE FUNCIARĂ
PENTRU INFORMARE

Carte Funciară Nr. 30741 Fulga

A. Partea I. Descrierea imobilului

TEREN Extravilan

Adresa: Jud. Prahova, UAT Fulga

Nr. Crt	Nr. cadastral Nr. topografic	Suprafaţa* (mp)	Observaţii / Referinţe
A1	30741	10.000	Teren neimprejmuit;

B. Partea II. Proprietari şi acte

Înscrieri privitoare la dreptul de proprietate şi alte drepturi reale		Referinţe
131095 / 01/08/2025		
Registrul Cadastral al Imobilelor (UAT Fulga); Act Normativ lg.7/1996 emis de Parlamentul Romaniei;		
B1	Se infiinteaza cartea funciara a imobilului 30741 ca urmare a finalizarii inregistrarii sistematice. Imobilul se gaseste in registrul cadastral al imobilelor sub numarul 8052.	A1
Act Notarial nr. 63, din 06/03/1995 emis de NOTARIATUL DE STAT JUDETEAN PRAHOVA (CERTIFICAT DE MOSTENITOR;);		
B2	Intabulare, drept de PROPRIETATE, dobandit prin Succesiune, cota actuala 3/8	A1
	1) **IANCU VIORICA-GEORGETA**	
B3	Intabulare, drept de PROPRIETATE, dobandit prin Succesiune, cota actuala 3/8	A1
	1) **CAZAN SPIRIDON**	
Act Notarial nr. 212, din 09/12/2011 emis de BNP MARIA CALIN (CERTIFICAT DE MOSTENITOR;);		
B4	Intabulare, drept de PROPRIETATE, dobandit prin Succesiune, cota actuala 1/8	A1
	1) **ALDEA MARIA**	
B5	Intabulare, drept de PROPRIETATE, dobandit prin Succesiune, cota actuala 1/16	A1
	1) **NICULAE ION-SORIN**	
B6	Intabulare, drept de PROPRIETATE, dobandit prin Succesiune, cota actuala 1/16	A1
	1) **NICULAE MIHAELA CARMEN**	

C. Partea III. SARCINI .

Inscrieri privind dezmembrămintele dreptului de proprietate, drepturi reale de garanţie şi sarcini	Referinţe
NU SUNT	

Anexa Nr. 1 La Partea I

Teren

Nr cadastral	Suprafaţa (mp)*	Observaţii / Referinţe
30741	10.000	

* Suprafaţa este determinată in planul de proiecţie Stereo 70.

DETALII LINIARE IMOBIL



Date referitoare la teren

Nr Crt	Categorie folosinţă	Intra vilan	Suprafaţa (mp)	Tarla	Parcelă	Nr. topo	Observaţii / Referinţe
1	arabil	NU	10.000	34	504/424	-	

Lungime Segmente

1) Valorile lungimilor segmentelor sunt obţinute din proiecţie în plan.

Punct început	X / Y	Punct sfârşit	X / Y	Lungime segment (** (m)
1	615.915,674 382.265,352	2	615.702,775 382.828,379	601.935
2	615.702,775 382.828,379	3	615.696,257 382.797,456	31.602
3	615.696,257 382.797,456	4	615.898,623 382.262,284	572.155
4	615.898,623 382.262,284	5	615.915,532 382.265,328	17.181

Punct început	X / Y	Punct sfârşit	X / Y	Lungime segment (** (m)
5	615.915,532 382.265,328	1	615.915,674 382.265,352	0.144

**** Lungimile segmentelor sunt determinate în planul de proiecţie Stereo 70 şi sunt rotunjite la 1 milimetru.**
***** Distanţa dintre puncte este formată din segmente cumulate ce sunt mai mici decât valoarea 1 milimetru.**

Extrasul de carte funciară generat prin sistemul informatic integrat al ANCPI conține informațiile din cartea funciară active la data generării. Acesta este valabil în condițiile prevăzute de art. 7 din Legea nr. 455/2001, coroborat cu art. 3 din O.U.G. nr. 41/2016, exclusiv în mediul electronic, pentru activități și procese administrative prevăzute de legislația în vigoare. Valabilitatea poate fi extinsă și în forma fizică a documentului, fără semnătură olografă, cu acceptul expres sau procedural al instituției publice ori entității care a solicitat prezentarea acestui extras.
Verificarea corectitudinii și realității informațiilor conținute de document se poate face la adresa **www.ancpi.ro/verificare**, folosind codul de verificare online disponibil în antet. Codul de verificare este valabil 30 de zile calendaristice de la momentul generării documentului.

Data și ora generării,
04/08/2025, 14:07

Acest document se eliberează gratuit pentru proprietarii imobilelor. Pentru alți solicitanți, costul extrasului este de 25 de lei la ghișeu, respectiv 20 de lei dacă este obținut online prin platforma http://epay.ancpi.ro

Oficiul de Cadastru şi Publicitate Imobiliară PRAHOVA
Biroul de Cadastru şi Publicitate Imobiliară Ploieşti

PLOIESTI, Str. Unirii nr. 2, Cod postal 100043, Tel: (0244) 51 95 69, Fax: (0244) 59 22 95

Nr.cerere	**131094**
Ziua	**01**
Luna	**08**
Anul	**2025**

Extras de Plan Cadastral de Carte Funciară pentru Imobil număr cadastral 30740 / UAT Fulga

TEREN Extravilan
Adresa: Jud. Prahova, UAT Fulga, TEREN EXTRAVILAN Comuna/Oraş/Municipiu: Fulga

Nr. cadastral	Suprafaţa măsurată	Observaţii / Referinţe
30740	10001	imobil inscris in CF sporadic 20909;

* Suprafaţa este determinată in planul de proiecţie Stereo 70.

DETALII LINIARE IMOBIL

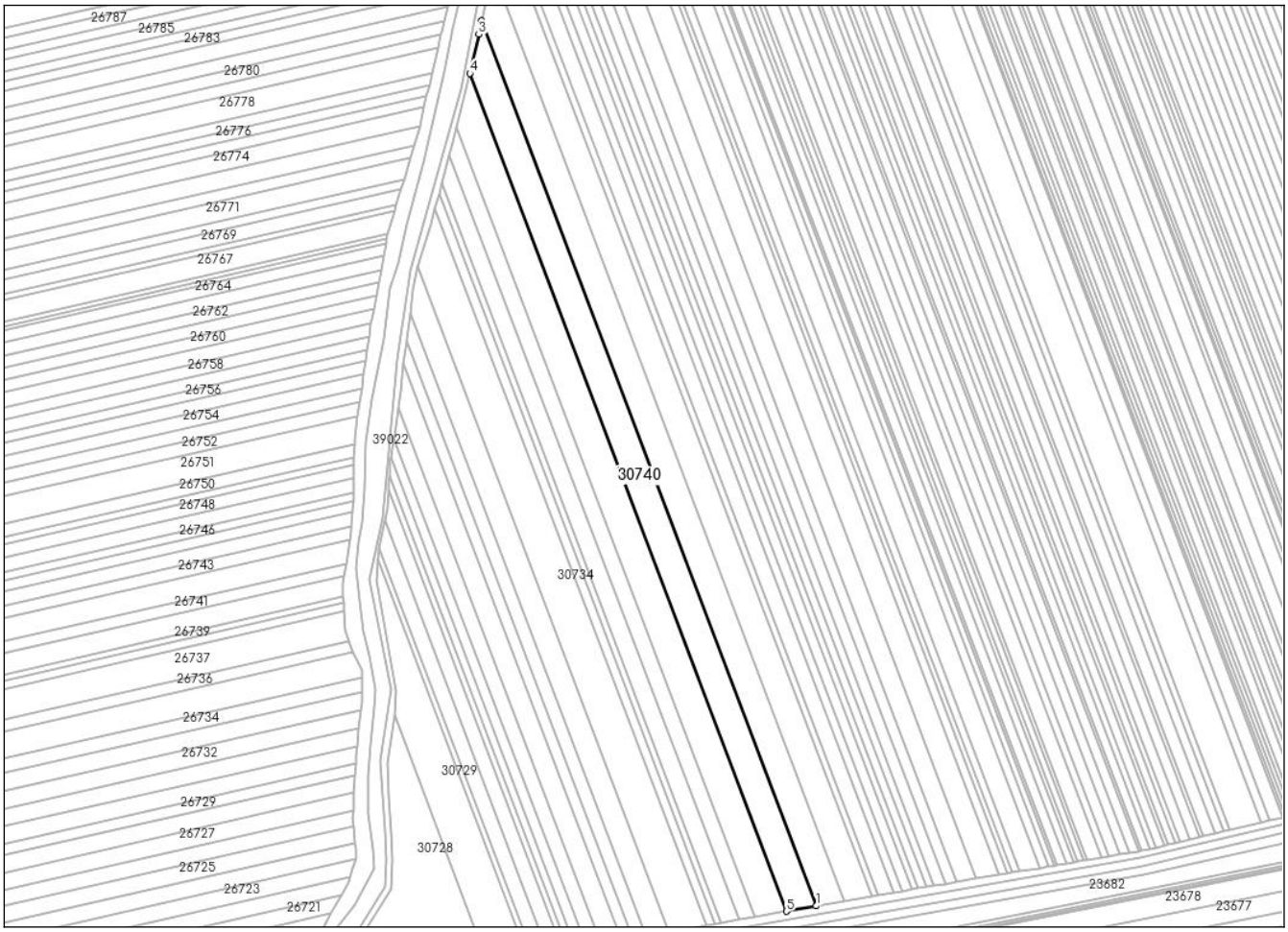

Incadrare in zonă
scara 1:5000



Date referitoare la teren

Crt	Categoria de folosință	Intra vilan	Suprafaţa (mp)	Tarla	Parcelă	Observaţii / Referinţe
1	arabil	NU	10.001	34	504/425	TEREN EXTRravilan
	TOTAL:		**10.001**			

Date referitoare la construcţii

Crt	Numar	Destinaţie construcţie	Supraf. (mp)	Situaţie juridică	Observaţii / Referinţe
Imobilul nu are in componență construcții					

Lungime Segmente
1) Valorile lungimilor segmentelor sunt obţinute din proiecţie în plan.

Punct început	X / Y	Punct sfârşit	X / Y	Lungime segment (** (m)
1	615.898,623 382.262,284	2	615.696,257 382.797,456	572.155
2	615.696,257 382.797,456	3	615.694,51 382.789,169	8.469
3	615.694,51 382.789,169	4	615.689,109 382.765,57	24.209
4	615.689,109 382.765,57	5	615.880,642 382.259,046	541.527
5	615.880,642 382.259,046	1	615.898,623 382.262,284	18.27

**** Lungimile segmentelor sunt determinate în planul de proiecţie Stereo 70 şi sunt rotunjite la 1 milimetru.**
***** Distanţa dintre puncte este formată din segmente cumulate ce sunt mai mici decât valoarea 1 milimetru.**

Certific că informațiile din prezentul extras sunt conforme cu datele din planul cadastral de carte funciară al OCPI PRAHOVA la data: 04-08-2025
Situația prezentată poate face obiectul unor modificări ulterioare, in condițiile Legii cadastrului și publicității imobiliare nr. 7/1996, republicată.

Consilier/Inspector de specialitate,

Ancuța-Elena Constantin

Oficiul de Cadastru şi Publicitate Imobiliară PRAHOVA
Biroul de Cadastru şi Publicitate Imobiliară Ploieşti

Nr. cerere	131094
Ziua	01
Luna	08
Anul	2025

Cod verificare
100192385425

EXTRAS DE CARTE FUNCIARĂ
PENTRU INFORMARE

Carte Funciară Nr. 30740 Fulga

A. Partea I. Descrierea imobilului

TEREN Extravilan

Adresa: Jud. Prahova, UAT Fulga, TEREN EXTRAVILAN

Nr. Crt	Nr. cadastral Nr. topografic	Suprafaţa* (mp)	Observaţii / Referinţe
A1	30740	10.001	Teren neimprejmuit; imobil inscris in CF sporadic 20909;

B. Partea II. Proprietari şi acte

Înscrieri privitoare la dreptul de proprietate şi alte drepturi reale		Referinţe
131094 / 01/08/2025		
Registrul Cadastral al Imobilelor (UAT Fulga); Act Normativ lg.7/1996 emis de Parlamentul Romaniei;		
B1	Se infiinteaza cartea funciara a imobilului 30740 ca urmare a finalizarii inregistrarii sistematice. Imobilul se gaseste in registrul cadastral al imobilelor sub numarul 8051.	A1
Act Notarial nr. 484, din 22/12/2014 emis de NP SEICARU DANUT;		
B2	Intabulare, drept de PROPRIETATE, dobandit prin Conventie, cota actuala 1/1	A1
	1) **S.C. AGRINVEST S.R.L.**	

C. Partea III. SARCINI .

Inscrieri privind dezmembrămintele dreptului de proprietate, drepturi reale de garanţie şi sarcini	Referinţe
NU SUNT	

Anexa Nr. 1 La Partea I

Teren

Nr cadastral	Suprafaţa (mp)*	Observaţii / Referinţe
30740	10.001	imobil inscris in CF sporadic 20909;

* Suprafaţa este determinată in planul de proiecţie Stereo 70.

DETALII LINIARE IMOBIL

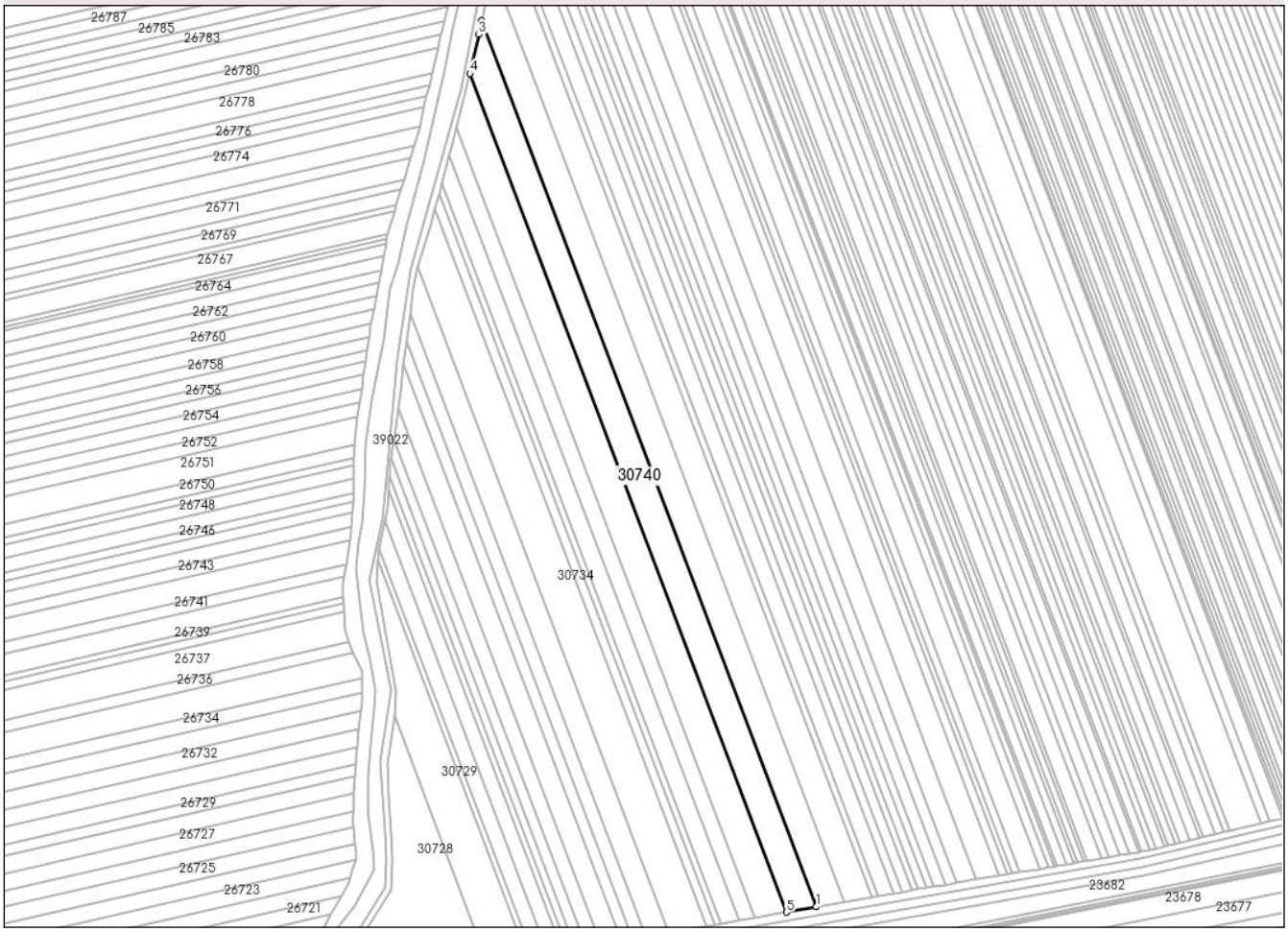

Date referitoare la teren

Nr Crt	Categorie folosinţă	Intra vilan	Suprafaţa (mp)	Tarla	Parcelă	Nr. topo	Observaţii / Referinţe
1	arabil	NU	10.001	34	504/425	-	TEREN EXTRAVILAN

Lungime Segmente
1) Valorile lungimilor segmentelor sunt obţinute din proiecţie în plan.

Punct început	X / Y	Punct sfârşit	X / Y	Lungime segment (** (m)
1	615.898,623 382.262,284	2	615.696,257 382.797,456	572.155
2	615.696,257 382.797,456	3	615.694,51 382.789,169	8.469
3	615.694,51 382.789,169	4	615.689,109 382.765,57	24.209
4	615.689,109 382.765,57	5	615.880,642 382.259,046	541.527

Punct început	X / Y	Punct sfârşit	X / Y	Lungime segment (** (m)
5	615.880,642 382.259,046	1	615.898,623 382.262,284	18.27

**** Lungimile segmentelor sunt determinate în planul de proiecţie Stereo 70 şi sunt rotunjite la 1 milimetru.**
***** Distanţa dintre puncte este formată din segmente cumulate ce sunt mai mici decât valoarea 1 milimetru.**

Extrasul de carte funciară generat prin sistemul informatic integrat al ANCPI conține informațiile din cartea funciară active la data generării. Acesta este valabil în condițiile prevăzute de art. 7 din Legea nr. 455/2001, coroborat cu art. 3 din O.U.G. nr. 41/2016, exclusiv în mediul electronic, pentru activități și procese administrative prevăzute de legislația în vigoare. Valabilitatea poate fi extinsă și în forma fizică a documentului, fără semnătură olografă, cu acceptul expres sau procedural al instituției publice ori entității care a solicitat prezentarea acestui extras.
Verificarea corectitudinii și realității informațiilor conținute de document se poate face la adresa **www.ancpi.ro/verificare**, folosind codul de verificare online disponibil în antet. Codul de verificare este valabil 30 de zile calendaristice de la momentul generării documentului.

Data și ora generării,
04/08/2025, 14:07

Acest document se eliberează gratuit pentru proprietarii imobilelor. Pentru alți solicitanți, costul extrasului este de 25 de lei la ghișeu, respectiv 20 de lei dacă este obținut online prin platforma http://epay.ancpi.ro

Oficiul de Cadastru şi Publicitate Imobiliară PRAHOVA
Biroul de Cadastru şi Publicitate Imobiliară Ploieşti

PLOIESTI, Str. Unirii nr. 2, Cod postal 100043, Tel: (0244) 51 95 69, Fax: (0244) 59 22 95

Nr.cerere	**131093**
Ziua	**01**
Luna	**08**
Anul	**2025**

Extras de Plan Cadastral de Carte Funciară pentru Imobil număr cadastral 30739 / UAT Fulga

TEREN Extravilan
Adresa: Jud. Prahova, UAT Fulga

Comuna/Oraş/Municipiu: Fulga

Nr. cadastral	Suprafaţa măsurată	Observaţii / Referinţe
30739	10000	imobil inscris in CF sporadic 21177;

* Suprafaţa este determinată in planul de proiecţie Stereo 70.

DETALII LINIARE IMOBIL

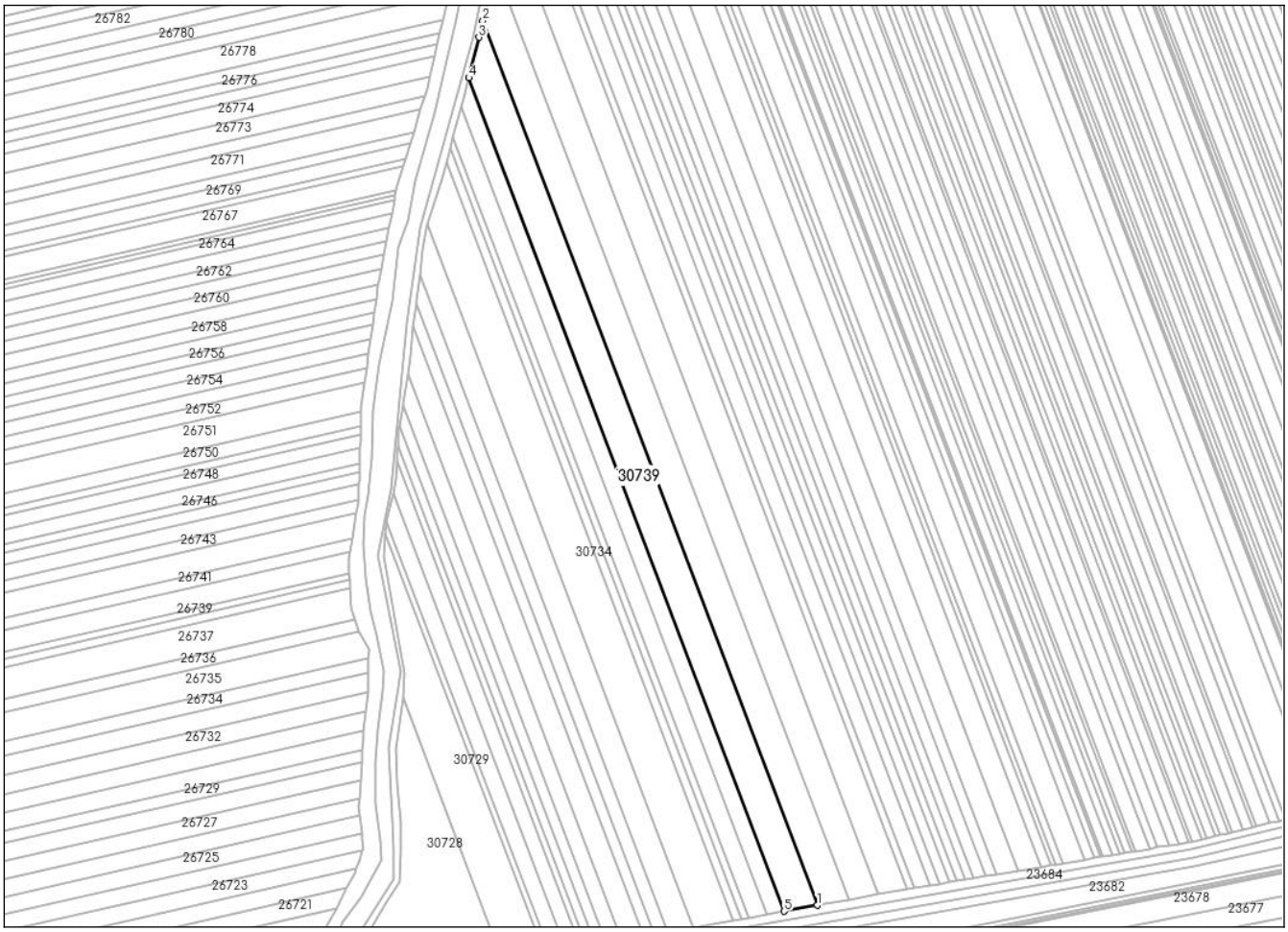

Incadrare in zonă
scara 1:5000



Date referitoare la teren

Crt	Categoria de folosință	Intra vilan	Suprafaţa (mp)	Tarla	Parcelă	Observaţii / Referinţe
1	arabil	NU	10.000	34	504/426	
	TOTAL:		**10.000**			

Date referitoare la construcţii

Crt	Numar	Destinaţie construcţie	Supraf. (mp)	Situaţie juridică	Observaţii / Referinţe
Imobilul nu are in componență construcții					

Lungime Segmente
1) Valorile lungimilor segmentelor sunt obţinute din proiecţie în plan.

Punct început	X / Y	Punct sfârşit	X / Y	Lungime segment (** (m)
1	615.880,642 382.259,046	2	615.689,109 382.765,57	541.527
2	615.689,109 382.765,57	3	615.686,927 382.756,034	9.782
3	615.686,927 382.756,034	4	615.681,136 382.732,878	23.869
4	615.681,136 382.732,878	5	615.861,604 382.255,619	510.24
5	615.861,604 382.255,619	1	615.880,642 382.259,046	19.344

**** Lungimile segmentelor sunt determinate în planul de proiecţie Stereo 70 şi sunt rotunjite la 1 milimetru.**
***** Distanţa dintre puncte este formată din segmente cumulate ce sunt mai mici decât valoarea 1 milimetru.**

Certific că informațiile din prezentul extras sunt conforme cu datele din planul cadastral de carte funciară al OCPI PRAHOVA la data: 04-08-2025
Situația prezentată poate face obiectul unor modificări ulterioare, in condițiile Legii cadastrului și publicității imobiliare nr. 7/1996, republicată.

Consilier/Inspector de specialitate,

Ancuța-Elena Constantin

Oficiul de Cadastru şi Publicitate Imobiliară PRAHOVA
Biroul de Cadastru şi Publicitate Imobiliară Ploieşti

Nr. cerere	131093
Ziua	01
Luna	08
Anul	2025

Cod verificare
100192385424

EXTRAS DE CARTE FUNCIARĂ
PENTRU INFORMARE

Carte Funciară Nr. 30739 Fulga

A. Partea I. Descrierea imobilului

TEREN Extravilan

Adresa: Jud. Prahova, UAT Fulga

Nr. Crt	Nr. cadastral Nr. topografic	Suprafaţa* (mp)	Observaţii / Referinţe
A1	30739	10.000	Teren neimprejmuit; imobil inscris in CF sporadic 21177;

B. Partea II. Proprietari şi acte

Înscrieri privitoare la dreptul de proprietate şi alte drepturi reale		Referinţe
131093 / 01/08/2025		
Registrul Cadastral al Imobilelor (UAT Fulga); Act Normativ lg.7/1996 emis de Parlamentul Romaniei;		
B1	Se infiinteaza cartea funciara a imobilului 30739 ca urmare a finalizarii inregistrarii sistematice. Imobilul se gaseste in registrul cadastral al imobilelor sub numarul 8050.	A1
Act Notarial nr. 5099, din 10/08/2012 emis de NP VASILE ROBERT - CIPRIAN (; act notarial nr. 319/05.03.2013 emis de NP TERZEA MATEI TIBERIU);		
B2	Inscrierea provizorie, drept de PROPRIETATE(sub conditia suspensiva a neexercitarii dreptului de preemptiune), dobandit prin Conventie, cota actuala 1/1	A1
	1) **SC PAJO HOLDING SRL**	

C. Partea III. SARCINI .

Inscrieri privind dezmembrămintele dreptului de proprietate, drepturi reale de garanţie şi sarcini	Referinţe
NU SUNT	

Anexa Nr. 1 La Partea I

Teren

Nr cadastral	Suprafaţa (mp)*	Observaţii / Referinţe
30739	10.000	imobil inscris in CF sporadic 21177;

* Suprafaţa este determinată in planul de proiecţie Stereo 70.

DETALII LINIARE IMOBIL

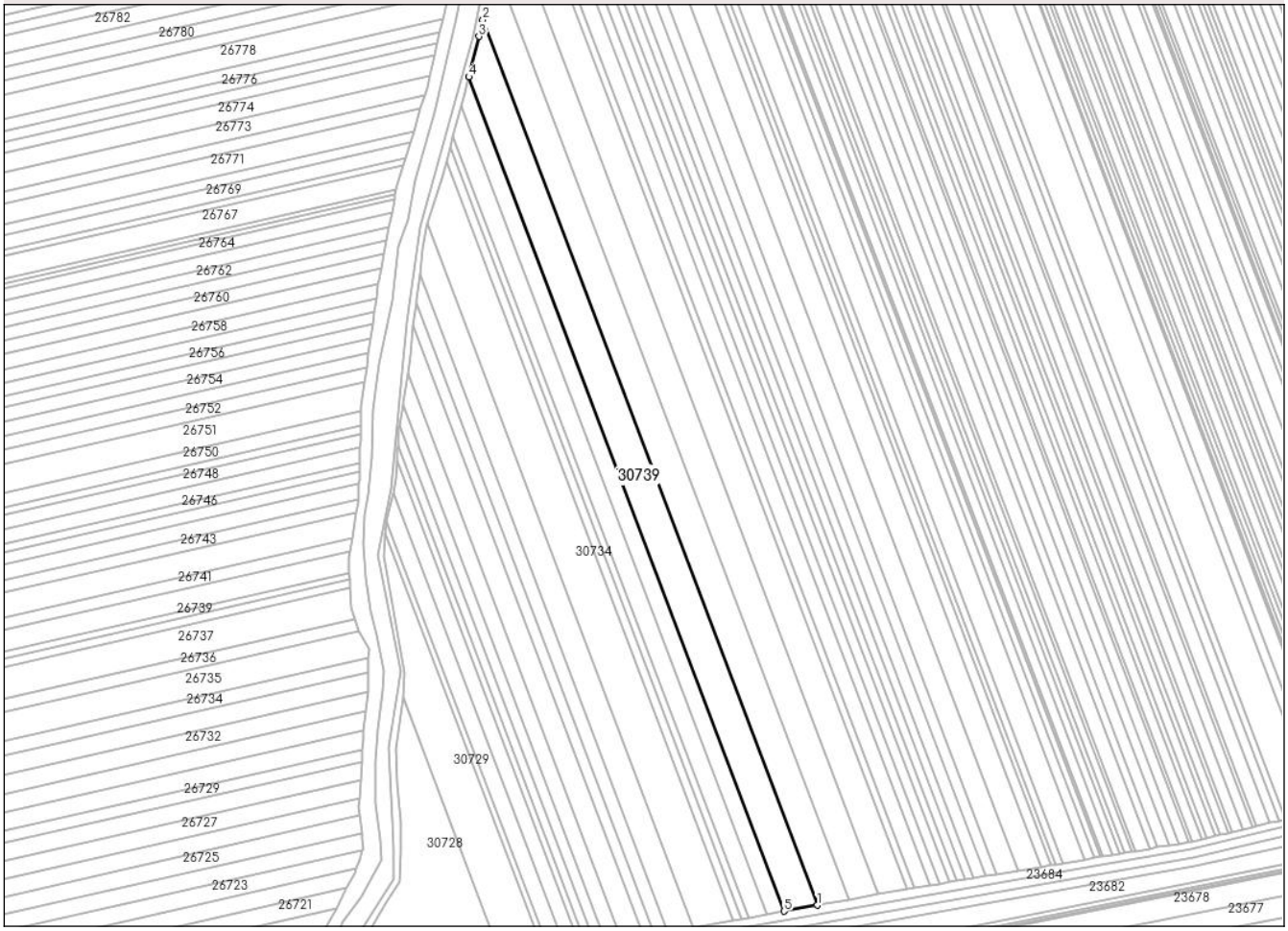

Date referitoare la teren

Nr Crt	Categorie folosinţă	Intra vilan	Suprafaţa (mp)	Tarla	Parcelă	Nr. topo	Observaţii / Referinţe
1	arabil	NU	10.000	34	504/426	-	

Lungime Segmente

1) Valorile lungimilor segmentelor sunt obţinute din proiecţie în plan.

Punct început	X / Y	Punct sfârşit	X / Y	Lungime segment (** (m)
1	615.880,642 382.259,046	2	615.689,109 382.765,57	541.527
2	615.689,109 382.765,57	3	615.686,927 382.756,034	9.782
3	615.686,927 382.756,034	4	615.681,136 382.732,878	23.869
4	615.681,136 382.732,878	5	615.861,604 382.255,619	510.24

Punct început	X / Y	Punct sfârşit	X / Y	Lungime segment (** (m)
5	615.861,604 382.255,619	1	615.880,642 382.259,046	19.344

**** Lungimile segmentelor sunt determinate în planul de proiecţie Stereo 70 şi sunt rotunjite la 1 milimetru.**
***** Distanţa dintre puncte este formată din segmente cumulate ce sunt mai mici decât valoarea 1 milimetru.**

Extrasul de carte funciară generat prin sistemul informatic integrat al ANCPI conține informațiile din cartea funciară active la data generării. Acesta este valabil în condițiile prevăzute de art. 7 din Legea nr. 455/2001, coroborat cu art. 3 din O.U.G. nr. 41/2016, exclusiv în mediul electronic, pentru activități și procese administrative prevăzute de legislația în vigoare. Valabilitatea poate fi extinsă și în forma fizică a documentului, fără semnătură olografă, cu acceptul expres sau procedural al instituției publice ori entității care a solicitat prezentarea acestui extras.
Verificarea corectitudinii și realității informațiilor conținute de document se poate face la adresa **www.ancpi.ro/verificare**, folosind codul de verificare online disponibil în antet. Codul de verificare este valabil 30 de zile calendaristice de la momentul generării documentului.

Data și ora generării,
04/08/2025, 14:07

Acest document se eliberează gratuit pentru proprietarii imobilelor. Pentru alți solicitanți, costul extrasului este de 25 de lei la ghișeu, respectiv 20 de lei dacă este obținut online prin platforma http://epay.ancpi.ro

Oficiul de Cadastru şi Publicitate Imobiliară PRAHOVA
Biroul de Cadastru şi Publicitate Imobiliară Ploieşti

PLOIESTI, Str. Unirii nr. 2, Cod postal 100043, Tel: (0244) 51 95 69, Fax: (0244) 59 22 95

Nr.cerere	**131092**
Ziua	**01**
Luna	**08**
Anul	**2025**

Extras de Plan Cadastral de Carte Funciară pentru Imobil număr cadastral 30738 / UAT Fulga

TEREN Extravilan
Adresa: Jud. Prahova, UAT Fulga

Comuna/Oraş/Municipiu: Fulga

Nr. cadastral	Suprafaţa măsurată	Observaţii / Referinţe
30738	5000	

* Suprafaţa este determinată in planul de proiecţie Stereo 70.

DETALII LINIARE IMOBIL

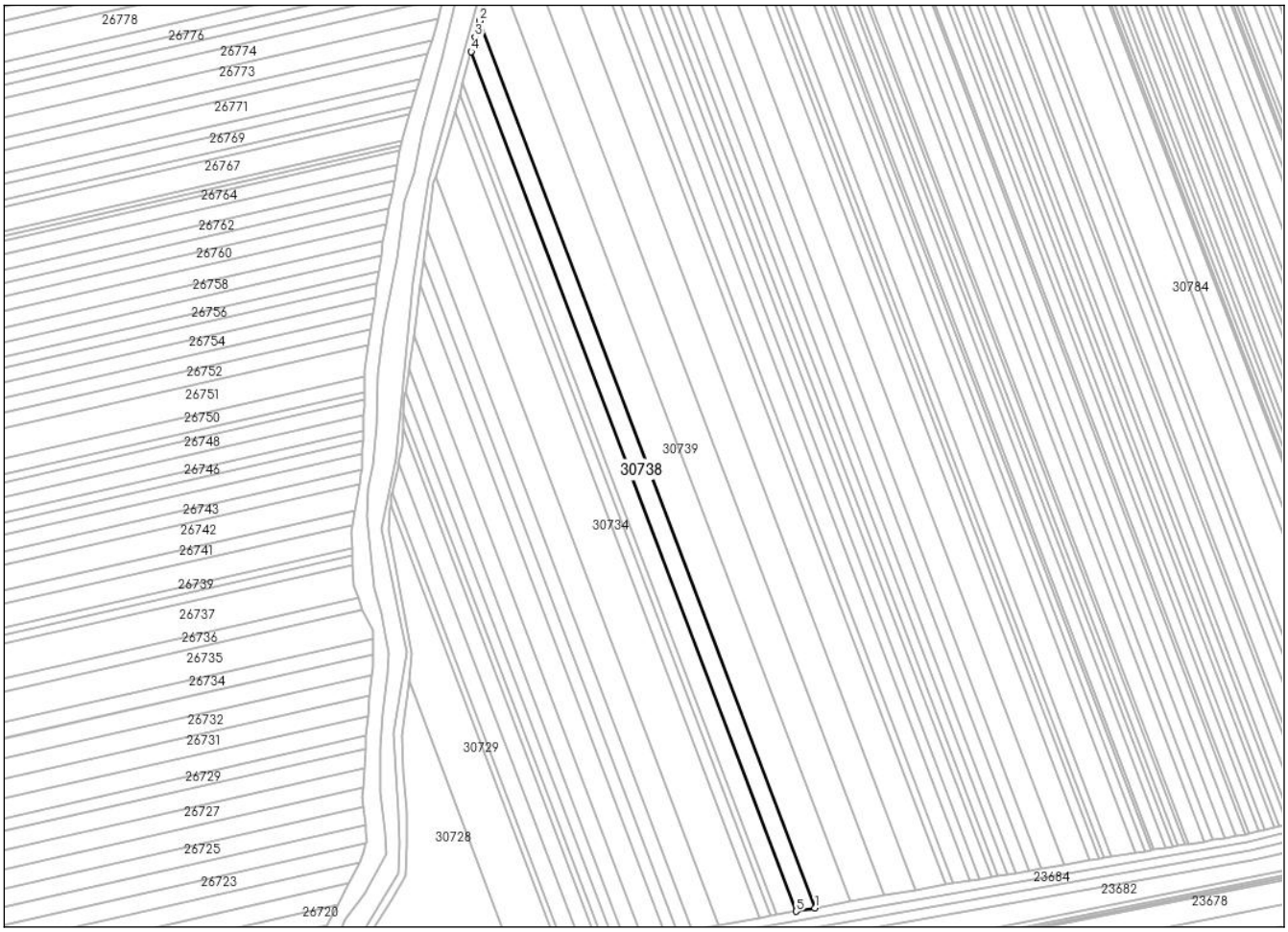

Incadrare in zonă
scara 1:5000



Date referitoare la teren

Crt	Categoria de folosință	Intra vilan	Suprafaţa (mp)	Tarla	Parcelă	Observaţii / Referinţe
1	arabil	NU	5.000	34	504/427	
	TOTAL:		**5.000**			

Date referitoare la construcţii

Crt	Numar	Destinaţie construcţie	Supraf. (mp)	Situaţie juridică	Observaţii / Referinţe
Imobilul nu are in componență construcții					

Lungime Segmente
1) Valorile lungimilor segmentelor sunt obţinute din proiecţie în plan.

Punct început	X / Y	Punct sfârşit	X / Y	Lungime segment (** (m)
1	615.861,604 382.255,619	2	615.681,136 382.732,878	510.24
2	615.681,136 382.732,878	3	615.678,919 382.724,012	9.139
3	615.678,919 382.724,012	4	615.676,807 382.716,178	8.114
4	615.676,807 382.716,178	5	615.851,638 382.253,824	494.305
5	615.851,638 382.253,824	1	615.861,604 382.255,619	10.126

**** Lungimile segmentelor sunt determinate în planul de proiecţie Stereo 70 şi sunt rotunjite la 1 milimetru.**
***** Distanţa dintre puncte este formată din segmente cumulate ce sunt mai mici decât valoarea 1 milimetru.**

Certific că informațiile din prezentul extras sunt conforme cu datele din planul cadastral de carte funciară al OCPI PRAHOVA la data: 04-08-2025
Situația prezentată poate face obiectul unor modificări ulterioare, in condițiile Legii cadastrului și publicității imobiliare nr. 7/1996, republicată.

Consilier/Inspector de specialitate,

Ancuța-Elena Constantin

Oficiul de Cadastru şi Publicitate Imobiliară PRAHOVA
Biroul de Cadastru şi Publicitate Imobiliară Ploieşti

Nr. cerere	131092
Ziua	01
Luna	08
Anul	2025

Cod verificare
100192385423

EXTRAS DE CARTE FUNCIARĂ
PENTRU INFORMARE

Carte Funciară Nr. 30738 Fulga

A. Partea I. Descrierea imobilului

TEREN Extravilan

Adresa: Jud. Prahova, UAT Fulga

Nr. Crt	Nr. cadastral Nr. topografic	Suprafaţa* (mp)	Observaţii / Referinţe
A1	30738	5.000	Teren neimprejmuit;

B. Partea II. Proprietari şi acte

Înscrieri privitoare la dreptul de proprietate şi alte drepturi reale		Referinţe
131092 / 01/08/2025		
Registrul Cadastral al Imobilelor (UAT Fulga); Act Normativ lg.7/1996 emis de Parlamentul Romaniei;		
B1	Se infiinteaza cartea funciara a imobilului 30738 ca urmare a finalizarii inregistrarii sistematice. Imobilul se gaseste in registrul cadastral al imobilelor sub numarul 8049.	A1
Act Administrativ nr. 78207, din 08/09/1998 emis de CJSDPAT PRAHOVA (TITLU DE PROPRIETATE;);		
B2	Intabulare, drept de PROPRIETATE, dobandit prin Reconstituire, cota actuala 1/1	A1
	1) **PUFULETE PANAIT** 2) **PUFULETE CONSTANTIN** 3) **POPESCU ELENA**	

C. Partea III. SARCINI .

Inscrieri privind dezmembrămintele dreptului de proprietate, drepturi reale de garanţie şi sarcini	Referinţe
NU SUNT	

Anexa Nr. 1 La Partea I

Teren

Nr cadastral	Suprafaţa (mp)*	Observaţii / Referinţe
30738	5.000	

* Suprafaţa este determinată in planul de proiecţie Stereo 70.

DETALII LINIARE IMOBIL

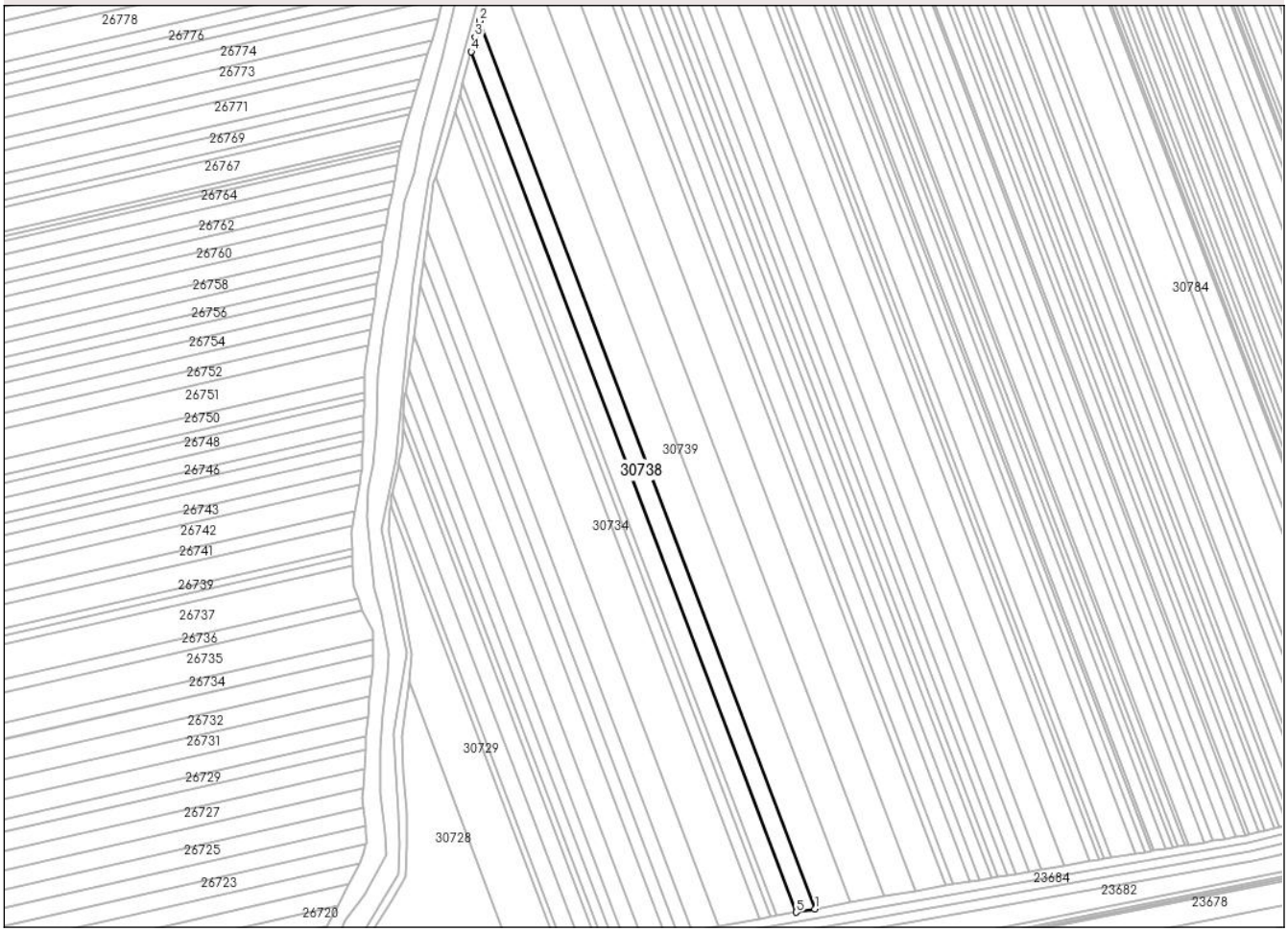

Date referitoare la teren

Nr Crt	Categorie folosinţă	Intra vilan	Suprafaţa (mp)	Tarla	Parcelă	Nr. topo	Observaţii / Referinţe
1	arabil	NU	5.000	34	504/427	-	

Lungime Segmente

1) Valorile lungimilor segmentelor sunt obţinute din proiecţie în plan.

Punct început	X / Y	Punct sfârşit	X / Y	Lungime segment (** (m)
1	615.861,604 382.255,619	2	615.681,136 382.732,878	510.24
2	615.681,136 382.732,878	3	615.678,919 382.724,012	9.139
3	615.678,919 382.724,012	4	615.676,807 382.716,178	8.114
4	615.676,807 382.716,178	5	615.851,638 382.253,824	494.305

Punct început	X / Y	Punct sfârşit	X / Y	Lungime segment (** (m)
5	615.851,638 382.253,824	1	615.861,604 382.255,619	10.126

**** Lungimile segmentelor sunt determinate în planul de proiecţie Stereo 70 şi sunt rotunjite la 1 milimetru.**
***** Distanţa dintre puncte este formată din segmente cumulate ce sunt mai mici decât valoarea 1 milimetru.**

Extrasul de carte funciară generat prin sistemul informatic integrat al ANCPI conține informațiile din cartea funciară active la data generării. Acesta este valabil în condițiile prevăzute de art. 7 din Legea nr. 455/2001, coroborat cu art. 3 din O.U.G. nr. 41/2016, exclusiv în mediul electronic, pentru activități și procese administrative prevăzute de legislația în vigoare. Valabilitatea poate fi extinsă și în forma fizică a documentului, fără semnătură olografă, cu acceptul expres sau procedural al instituției publice ori entității care a solicitat prezentarea acestui extras.
Verificarea corectitudinii și realității informațiilor conținute de document se poate face la adresa **www.ancpi.ro/verificare**, folosind codul de verificare online disponibil în antet. Codul de verificare este valabil 30 de zile calendaristice de la momentul generării documentului.

Data și ora generării,
04/08/2025, 14:08

Acest document se eliberează gratuit pentru proprietarii imobilelor. Pentru alți solicitanți, costul extrasului este de 25 de lei la ghișeu, respectiv 20 de lei dacă este obținut online prin platforma http://epay.ancpi.ro

Oficiul de Cadastru şi Publicitate Imobiliară PRAHOVA
Biroul de Cadastru şi Publicitate Imobiliară Ploieşti

PLOIESTI, Str. Unirii nr. 2, Cod postal 100043, Tel: (0244) 51 95 69, Fax: (0244) 59 22 95

Nr.cerere	**131091**
Ziua	**01**
Luna	**08**
Anul	**2025**

Extras de Plan Cadastral de Carte Funciară pentru Imobil număr cadastral 30737 / UAT Fulga

TEREN Extravilan
Adresa: Jud. Prahova, UAT Fulga

Comuna/Oraş/Municipiu: Fulga

Nr. cadastral	Suprafaţa măsurată	Observaţii / Referinţe
30737	5000	

* Suprafaţa este determinată in planul de proiecţie Stereo 70.

DETALII LINIARE IMOBIL

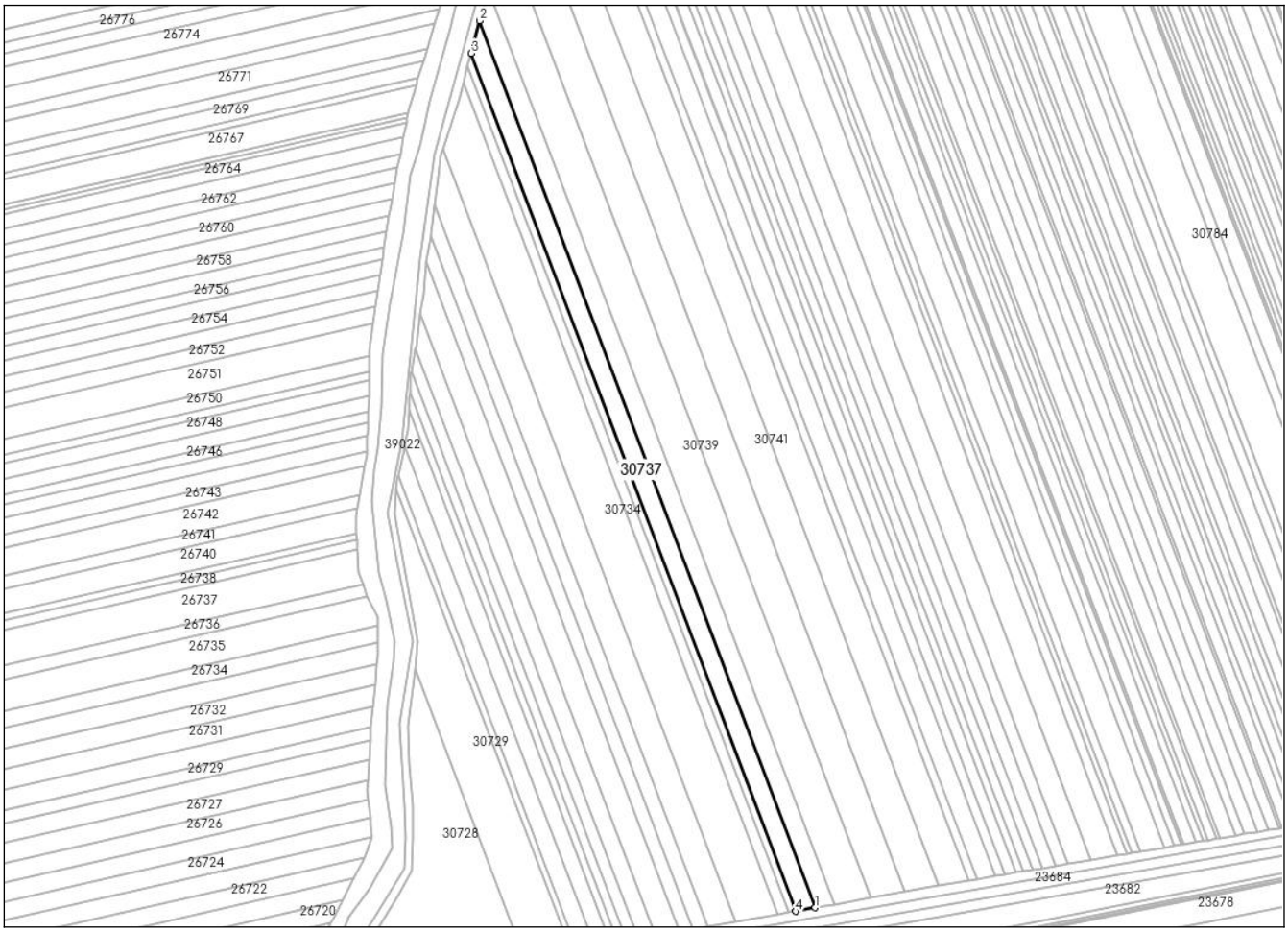

Incadrare in zonă
scara 1:5000



Date referitoare la teren

Crt	Categoria de folosință	Intra vilan	Suprafaţa (mp)	Tarla	Parcelă	Observaţii / Referinţe
1	arabil	NU	5.000	34	504/428	
	TOTAL:		**5.000**			

Date referitoare la construcţii

Crt	Numar	Destinaţie construcţie	Supraf. (mp)	Situaţie juridică	Observaţii / Referinţe
Imobilul nu are in componență construcții					

Lungime Segmente
1) Valorile lungimilor segmentelor sunt obţinute din proiecţie în plan.

Punct început	X / Y	Punct sfârşit	X / Y	Lungime segment (** (m)
1	615.851,638 382.253,824	2	615.676,807 382.716,178	494.305
2	615.676,807 382.716,178	3	615.672,231 382.699,206	17.578
3	615.672,231 382.699,206	4	615.841,345 382.251,971	478.141
4	615.841,345 382.251,971	1	615.851,638 382.253,824	10.458

**** Lungimile segmentelor sunt determinate în planul de proiecţie Stereo 70 şi sunt rotunjite la 1 milimetru.**
***** Distanţa dintre puncte este formată din segmente cumulate ce sunt mai mici decât valoarea 1 milimetru.**

Certific că informațiile din prezentul extras sunt conforme cu datele din planul cadastral de carte funciară al OCPI PRAHOVA la data: 04-08-2025
Situația prezentată poate face obiectul unor modificări ulterioare, in condițiile Legii cadastrului și publicității imobiliare nr. 7/1996, republicată.

Consilier/Inspector de specialitate,

Ancuța-Elena Constantin

Oficiul de Cadastru şi Publicitate Imobiliară PRAHOVA
Biroul de Cadastru şi Publicitate Imobiliară Ploieşti

Nr. cerere	131091
Ziua	01
Luna	08
Anul	2025

Cod verificare
100192385422

EXTRAS DE CARTE FUNCIARĂ
PENTRU INFORMARE

Carte Funciară Nr. 30737 Fulga

A. Partea I. Descrierea imobilului

TEREN Extravilan

Adresa: Jud. Prahova, UAT Fulga

Nr. Crt	Nr. cadastral Nr. topografic	Suprafaţa* (mp)	Observaţii / Referinţe
A1	30737	5.000	Teren neimprejmuit;

B. Partea II. Proprietari şi acte

Înscrieri privitoare la dreptul de proprietate şi alte drepturi reale		Referinţe
131091 / 01/08/2025		
Registrul Cadastral al Imobilelor (UAT Fulga); Act Normativ lg.7/1996 emis de Parlamentul Romaniei;		
B1	Se infiinteaza cartea funciara a imobilului 30737 ca urmare a finalizarii inregistrarii sistematice. Imobilul se gaseste in registrul cadastral al imobilelor sub numarul 8048.	A1
Act Administrativ nr. 81957, din 08/07/1999 emis de CJSDPAT PRAHOVA (TITLU DE PROPRIETATE;);		
B2	Intabulare, drept de PROPRIETATE, dobandit prin Reconstituire, cota actuala 1/1	A1
	1) **BARBU RĂDUCANU**	

C. Partea III. SARCINI .

Inscrieri privind dezmembrămintele dreptului de proprietate, drepturi reale de garanţie şi sarcini	Referinţe
NU SUNT	

Anexa Nr. 1 La Partea I

Teren

Nr cadastral	Suprafaţa (mp)*	Observaţii / Referinţe
30737	5.000	

* Suprafaţa este determinată in planul de proiecţie Stereo 70.

DETALII LINIARE IMOBIL

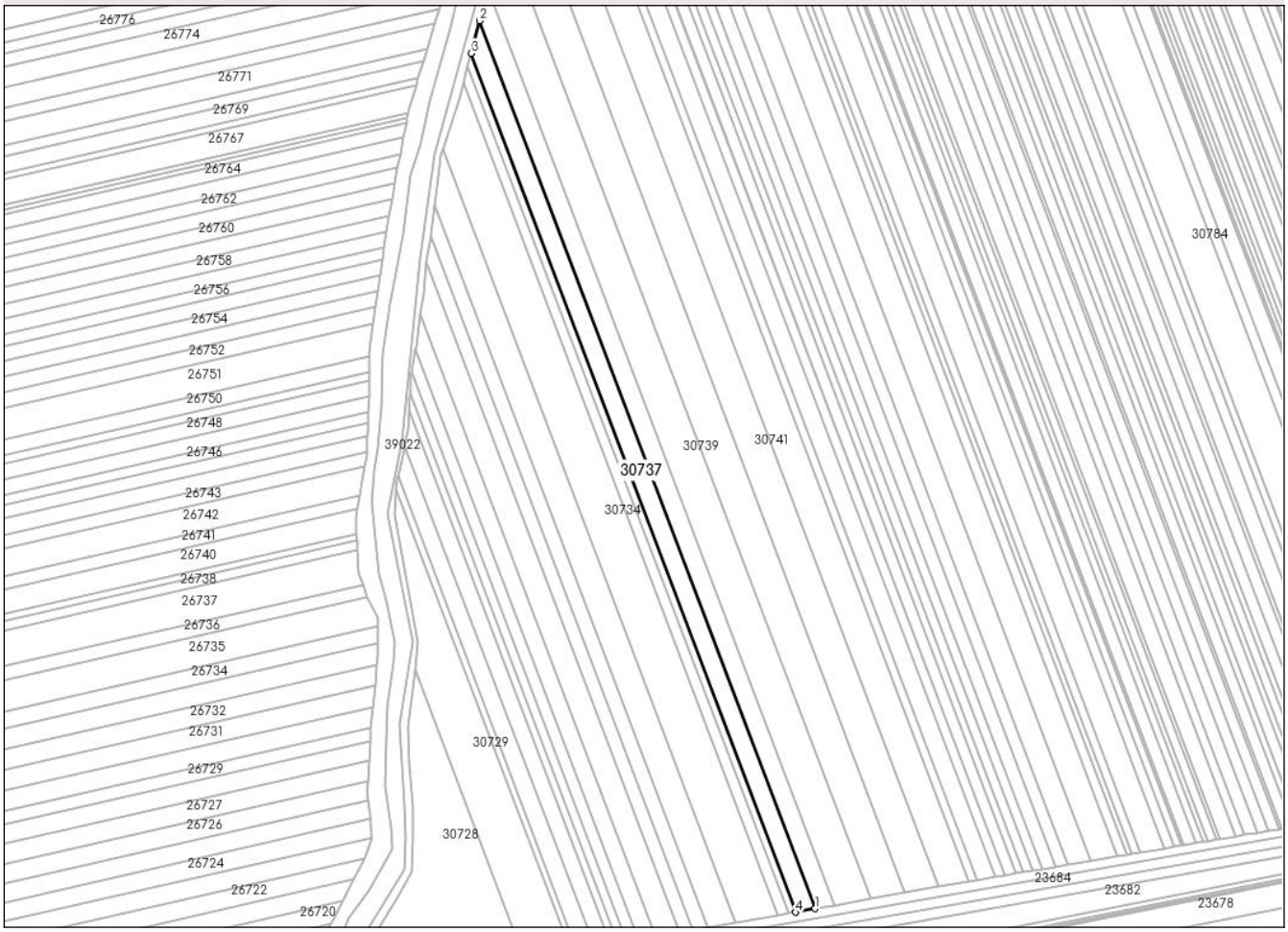

Date referitoare la teren

Nr Crt	Categorie folosinţă	Intra vilan	Suprafaţa (mp)	Tarla	Parcelă	Nr. topo	Observaţii / Referinţe
1	arabil	NU	5.000	34	504/428	-	

Lungime Segmente

1) Valorile lungimilor segmentelor sunt obţinute din proiecţie în plan.

Punct început	X / Y	Punct sfârşit	X / Y	Lungime segment (** (m)
1	615.851,638 382.253,824	2	615.676,807 382.716,178	494.305
2	615.676,807 382.716,178	3	615.672,231 382.699,206	17.578
3	615.672,231 382.699,206	4	615.841,345 382.251,971	478.141
4	615.841,345 382.251,971	1	615.851,638 382.253,824	10.458

**** Lungimile segmentelor sunt determinate în planul de proiecţie Stereo 70 şi sunt rotunjite la 1 milimetru.**
***** Distanţa dintre puncte este formată din segmente cumulate ce sunt mai mici decât valoarea 1 milimetru.**

Extrasul de carte funciară generat prin sistemul informatic integrat al ANCPI conține informațiile din cartea funciară active la data generării. Acesta este valabil în condițiile prevăzute de art. 7 din Legea nr. 455/2001, coroborat cu art. 3 din O.U.G. nr. 41/2016, exclusiv în mediul electronic, pentru activități și procese administrative prevăzute de legislația în vigoare. Valabilitatea poate fi extinsă și în forma fizică a documentului, fără semnătură olografă, cu acceptul expres sau procedural al instituției publice ori entității care a solicitat prezentarea acestui extras.
Verificarea corectitudinii și realității informațiilor conținute de document se poate face la adresa **www.ancpi.ro/verificare**, folosind codul de verificare online disponibil în antet. Codul de verificare este valabil 30 de zile calendaristice de la momentul generării documentului.

Data și ora generării,
04/08/2025, 14:08

Acest document se eliberează gratuit pentru proprietarii imobilelor. Pentru alți solicitanți, costul extrasului este de 25 de lei la ghișeu, respectiv 20 de lei dacă este obținut online prin platforma http://epay.ancpi.ro

Oficiul de Cadastru şi Publicitate Imobiliară PRAHOVA
Biroul de Cadastru şi Publicitate Imobiliară Ploieşti

PLOIESTI, Str. Unirii nr. 2, Cod postal 100043, Tel: (0244) 51 95 69, Fax: (0244) 59 22 95

Nr.cerere	**131090**
Ziua	**01**
Luna	**08**
Anul	**2025**

Extras de Plan Cadastral de Carte Funciară pentru Imobil număr cadastral 30736 / UAT Fulga

TEREN Extravilan
Adresa: Jud. Prahova, UAT Fulga

Comuna/Oraş/Municipiu: Fulga

Nr. cadastral	Suprafaţa măsurată	Observaţii / Referinţe
30736	1800	

* Suprafaţa este determinată in planul de proiecţie Stereo 70.

DETALII LINIARE IMOBIL



Incadrare in zonă
scara 1:5000



Date referitoare la teren

Crt	Categoria de folosință	Intra vilan	Suprafaţa (mp)	Tarla	Parcelă	Observaţii / Referinţe
1	arabil	NU	1.800	34	504/429	
	TOTAL:		**1.800**			

Date referitoare la construcţii

Crt	Numar	Destinaţie construcţie	Supraf. (mp)	Situaţie juridică	Observaţii / Referinţe
Imobilul nu are in componență construcții					

Lungime Segmente
1) Valorile lungimilor segmentelor sunt obţinute din proiecţie în plan.

Punct început	X / Y	Punct sfârşit	X / Y	Lungime segment (** (m)
1	615.672,231 382.699,206	2	615.670,545 382.692,954	6.475
2	615.670,545 382.692,954	3	615.837,553 382.251,289	472.186
3	615.837,553 382.251,289	4	615.841,345 382.251,971	3.853
4	615.841,345 382.251,971	1	615.672,231 382.699,206	478.141

**** Lungimile segmentelor sunt determinate în planul de proiecţie Stereo 70 şi sunt rotunjite la 1 milimetru.**
***** Distanţa dintre puncte este formată din segmente cumulate ce sunt mai mici decât valoarea 1 milimetru.**

Certific că informațiile din prezentul extras sunt conforme cu datele din planul cadastral de carte funciară al OCPI PRAHOVA la data: 04-08-2025
Situația prezentată poate face obiectul unor modificări ulterioare, in condițiile Legii cadastrului și publicității imobiliare nr. 7/1996, republicată.

Consilier/Inspector de specialitate,

Ancuța-Elena Constantin

Oficiul de Cadastru şi Publicitate Imobiliară PRAHOVA
Biroul de Cadastru şi Publicitate Imobiliară Ploieşti

Nr. cerere	131090
Ziua	01
Luna	08
Anul	2025

Cod verificare
100192385421

EXTRAS DE CARTE FUNCIARĂ
PENTRU INFORMARE

Carte Funciară Nr. 30736 Fulga

A. Partea I. Descrierea imobilului

TEREN Extravilan

Adresa: Jud. Prahova, UAT Fulga

Nr. Crt	Nr. cadastral Nr. topografic	Suprafaţa* (mp)	Observaţii / Referinţe
A1	30736	1.800	Teren neimprejmuit;

B. Partea II. Proprietari şi acte

Înscrieri privitoare la dreptul de proprietate şi alte drepturi reale		Referinţe
131090 / 01/08/2025		
Registrul Cadastral al Imobilelor (UAT Fulga); Act Normativ lg.7/1996 emis de Parlamentul Romaniei;		
B1	Se infiinteaza cartea funciara a imobilului 30736 ca urmare a finalizarii inregistrarii sistematice. Imobilul se gaseste in registrul cadastral al imobilelor sub numarul 8047.	A1
Act Administrativ nr. 47, din 12/03/2007 emis de CJSDPAT PRAHOVA (TITLU DE PROPRIETATE;);		
B2	Intabulare, drept de PROPRIETATE, dobandit prin Reconstituire, cota actuala 3/4	A1
	1) **TUDORIE GHEORGHE** 2) **NEGREA IOANA**	
Act Notarial nr. 35, din 05/02/2018 emis de BIN CALIN MARIA (CERTIFICAT DE MOSTENITOR;);		
B3	Intabulare, drept de PROPRIETATE, dobandit prin Succesiune, cota actuala 1/8	A1
	1) **TUDORIE GHEORGHE**	
B4	Intabulare, drept de PROPRIETATE, dobandit prin Succesiune, cota actuala 1/8	A1
	1) **NEGREA IOANA**	

C. Partea III. SARCINI .

Inscrieri privind dezmembrămintele dreptului de proprietate, drepturi reale de garanţie şi sarcini	Referinţe
NU SUNT	

Anexa Nr. 1 La Partea I

Teren

Nr cadastral	Suprafaţa (mp)*	Observaţii / Referinţe
30736	1.800	

* Suprafaţa este determinată in planul de proiecţie Stereo 70.

DETALII LINIARE IMOBIL



Date referitoare la teren

Nr Crt	Categorie folosinţă	Intra vilan	Suprafaţa (mp)	Tarla	Parcelă	Nr. topo	Observaţii / Referinţe
1	arabil	NU	1.800	34	504/429	-	

Lungime Segmente

1) Valorile lungimilor segmentelor sunt obţinute din proiecţie în plan.

Punct început	X / Y	Punct sfârşit	X / Y	Lungime segment (** (m)
1	615.672,231 382.699,206	2	615.670,545 382.692,954	6.475
2	615.670,545 382.692,954	3	615.837,553 382.251,289	472.186
3	615.837,553 382.251,289	4	615.841,345 382.251,971	3.853
4	615.841,345 382.251,971	1	615.672,231 382.699,206	478.141

**** Lungimile segmentelor sunt determinate în planul de proiecţie Stereo 70 şi sunt rotunjite la 1 milimetru.**
***** Distanţa dintre puncte este formată din segmente cumulate ce sunt mai mici decât valoarea 1 milimetru.**

Extrasul de carte funciară generat prin sistemul informatic integrat al ANCPI conține informațiile din cartea funciară active la data generării. Acesta este valabil în condițiile prevăzute de art. 7 din Legea nr. 455/2001, coroborat cu art. 3 din O.U.G. nr. 41/2016, exclusiv în mediul electronic, pentru activități și procese administrative prevăzute de legislația în vigoare. Valabilitatea poate fi extinsă și în forma fizică a documentului, fără semnătură olografă, cu acceptul expres sau procedural al instituției publice ori entității care a solicitat prezentarea acestui extras.
Verificarea corectitudinii și realității informațiilor conținute de document se poate face la adresa **www.ancpi.ro/verificare**, folosind codul de verificare online disponibil în antet. Codul de verificare este valabil 30 de zile calendaristice de la momentul generării documentului.

Data și ora generării,
04/08/2025, 14:08

Acest document se eliberează gratuit pentru proprietarii imobilelor. Pentru alți solicitanți, costul extrasului este de 25 de lei la ghișeu, respectiv 20 de lei dacă este obținut online prin platforma http://epay.ancpi.ro

Oficiul de Cadastru şi Publicitate Imobiliară PRAHOVA
Biroul de Cadastru şi Publicitate Imobiliară Ploieşti

PLOIESTI, Str. Unirii nr. 2, Cod postal 100043, Tel: (0244) 51 95 69, Fax: (0244) 59 22 95

Nr.cerere	**131089**
Ziua	**01**
Luna	**08**
Anul	**2025**

Extras de Plan Cadastral de Carte Funciară pentru Imobil număr cadastral 30735 / UAT Fulga

TEREN Extravilan
Adresa: Jud. Prahova, UAT Fulga

Comuna/Oraş/Municipiu: Fulga

Nr. cadastral	Suprafaţa măsurată	Observaţii / Referinţe
30735	2500	

* Suprafaţa este determinată in planul de proiecţie Stereo 70.

DETALII LINIARE IMOBIL



Incadrare in zonă
scara 1:5000



Date referitoare la teren

Crt	Categoria de folosință	Intra vilan	Suprafaţa (mp)	Tarla	Parcelă	Observaţii / Referinţe
1	arabil	NU	2.500	34	504/430	
	TOTAL:		**2.500**			

Date referitoare la construcţii

Crt	Numar	Destinaţie construcţie	Supraf. (mp)	Situaţie juridică	Observaţii / Referinţe
Imobilul nu are in componență construcții					

Lungime Segmente
1) Valorile lungimilor segmentelor sunt obţinute din proiecţie în plan.

Punct început	X / Y	Punct sfârşit	X / Y	Lungime segment (** (m)
1	615.670,545 382.692,954	2	615.668,168 382.684,137	9.132
2	615.668,168 382.684,137	3	615.832,206 382.250,326	463.789
3	615.832,206 382.250,326	4	615.837,553 382.251,289	5.433
4	615.837,553 382.251,289	1	615.670,545 382.692,954	472.186

**** Lungimile segmentelor sunt determinate în planul de proiecţie Stereo 70 şi sunt rotunjite la 1 milimetru.**
***** Distanţa dintre puncte este formată din segmente cumulate ce sunt mai mici decât valoarea 1 milimetru.**

Certific că informațiile din prezentul extras sunt conforme cu datele din planul cadastral de carte funciară al OCPI PRAHOVA la data: 04-08-2025
Situația prezentată poate face obiectul unor modificări ulterioare, in condițiile Legii cadastrului și publicității imobiliare nr. 7/1996, republicată.

Consilier/Inspector de specialitate,

Ancuța-Elena Constantin

Oficiul de Cadastru şi Publicitate Imobiliară PRAHOVA
Biroul de Cadastru şi Publicitate Imobiliară Ploieşti

Nr. cerere	131089
Ziua	01
Luna	08
Anul	2025

Cod verificare
100192385420

EXTRAS DE CARTE FUNCIARĂ
PENTRU INFORMARE

Carte Funciară Nr. 30735 Fulga

A. Partea I. Descrierea imobilului

TEREN Extravilan

Adresa: Jud. Prahova, UAT Fulga

Nr. Crt	Nr. cadastral Nr. topografic	Suprafaţa* (mp)	Observaţii / Referinţe
A1	30735	2.500	Teren neimprejmuit;

B. Partea II. Proprietari şi acte

Înscrieri privitoare la dreptul de proprietate şi alte drepturi reale		Referinţe
131089 / 01/08/2025		
Registrul Cadastral al Imobilelor (UAT Fulga); Act Normativ lg.7/1996 emis de Parlamentul Romaniei;		
B1	Se infiinteaza cartea funciara a imobilului 30735 ca urmare a finalizarii inregistrarii sistematice. Imobilul se gaseste in registrul cadastral al imobilelor sub numarul 8046.	A1
Act Administrativ nr. 81996, din 09/07/1999 emis de CJSDPAT PRAHOVA (TITLU DE PROPRIETATE;);		
B2	Intabulare, drept de PROPRIETATE, dobandit prin Reconstituire, cota actuala 1/1	A1
	1) **DRAGOMIR RADU**	

C. Partea III. SARCINI .

Inscrieri privind dezmembrămintele dreptului de proprietate, drepturi reale de garanţie şi sarcini	Referinţe
NU SUNT	

Anexa Nr. 1 La Partea I

Teren

Nr cadastral	Suprafaţa (mp)*	Observaţii / Referinţe
30735	2.500	

* Suprafaţa este determinată in planul de proiecţie Stereo 70.

DETALII LINIARE IMOBIL



Date referitoare la teren

Nr Crt	Categorie folosinţă	Intra vilan	Suprafaţa (mp)	Tarla	Parcelă	Nr. topo	Observaţii / Referinţe
1	arabil	NU	2.500	34	504/430	-	

Lungime Segmente

1) Valorile lungimilor segmentelor sunt obţinute din proiecţie în plan.

Punct început	X / Y	Punct sfârşit	X / Y	Lungime segment (** (m)
1	615.670,545 382.692,954	2	615.668,168 382.684,137	9.132
2	615.668,168 382.684,137	3	615.832,206 382.250,326	463.789
3	615.832,206 382.250,326	4	615.837,553 382.251,289	5.433
4	615.837,553 382.251,289	1	615.670,545 382.692,954	472.186

**** Lungimile segmentelor sunt determinate în planul de proiecţie Stereo 70 şi sunt rotunjite la 1 milimetru.**
***** Distanţa dintre puncte este formată din segmente cumulate ce sunt mai mici decât valoarea 1 milimetru.**

Extrasul de carte funciară generat prin sistemul informatic integrat al ANCPI conține informațiile din cartea funciară active la data generării. Acesta este valabil în condițiile prevăzute de art. 7 din Legea nr. 455/2001, coroborat cu art. 3 din O.U.G. nr. 41/2016, exclusiv în mediul electronic, pentru activități și procese administrative prevăzute de legislația în vigoare. Valabilitatea poate fi extinsă și în forma fizică a documentului, fără semnătură olografă, cu acceptul expres sau procedural al instituției publice ori entității care a solicitat prezentarea acestui extras.
Verificarea corectitudinii și realității informațiilor conținute de document se poate face la adresa **www.ancpi.ro/verificare**, folosind codul de verificare online disponibil în antet. Codul de verificare este valabil 30 de zile calendaristice de la momentul generării documentului.

Data și ora generării,
04/08/2025, 14:08

Acest document se eliberează gratuit pentru proprietarii imobilelor. Pentru alți solicitanți, costul extrasului este de 25 de lei la ghișeu, respectiv 20 de lei dacă este obținut online prin platforma http://epay.ancpi.ro

Oficiul de Cadastru şi Publicitate Imobiliară PRAHOVA
Biroul de Cadastru şi Publicitate Imobiliară Ploieşti

PLOIESTI, Str. Unirii nr. 2, Cod postal 100043, Tel: (0244) 51 95 69, Fax: (0244) 59 22 95

Nr.cerere	**131088**
Ziua	**01**
Luna	**08**
Anul	**2025**

Extras de Plan Cadastral de Carte Funciară pentru Imobil număr cadastral 30734 / UAT Fulga

TEREN Extravilan
Adresa: Jud. Prahova, UAT Fulga

Comuna/Oraş/Municipiu: Fulga

Nr. cadastral	Suprafaţa măsurată	Observaţii / Referinţe
30734	10000	

* Suprafaţa este determinată in planul de proiecţie Stereo 70.

DETALII LINIARE IMOBIL



Incadrare in zonă
scara 1:5000



Date referitoare la teren

Crt	Categoria de folosință	Intra vilan	Suprafaţa (mp)	Tarla	Parcelă	Observaţii / Referinţe
1	arabil	NU	10.000	34	504/431	
	TOTAL:		**10.000**			

Date referitoare la construcţii

Crt	Numar	Destinaţie construcţie	Supraf. (mp)	Situaţie juridică	Observaţii / Referinţe
Imobilul nu are in componență construcții					

Lungime Segmente
1) Valorile lungimilor segmentelor sunt obţinute din proiecţie în plan.

Punct început	X / Y	Punct sfârşit	X / Y	Lungime segment (** (m)
1	615.832,206 382.250,326	2	615.668,168 382.684,137	463.789
2	615.668,168 382.684,137	3	615.665,599 382.674,609	9.868
3	615.665,599 382.674,609	4	615.657,572 382.648,89	26.943
4	615.657,572 382.648,89	5	615.809,807 382.246,293	430.418
5	615.809,807 382.246,293	1	615.832,206 382.250,326	22.759

**** Lungimile segmentelor sunt determinate în planul de proiecţie Stereo 70 şi sunt rotunjite la 1 milimetru.**
***** Distanţa dintre puncte este formată din segmente cumulate ce sunt mai mici decât valoarea 1 milimetru.**

Certific că informațiile din prezentul extras sunt conforme cu datele din planul cadastral de carte funciară al OCPI PRAHOVA la data: 04-08-2025
Situația prezentată poate face obiectul unor modificări ulterioare, in condițiile Legii cadastrului și publicității imobiliare nr. 7/1996, republicată.

Consilier/Inspector de specialitate,

Ancuța-Elena Constantin

Oficiul de Cadastru şi Publicitate Imobiliară PRAHOVA
Biroul de Cadastru şi Publicitate Imobiliară Ploieşti

Nr. cerere	131088
Ziua	01
Luna	08
Anul	2025

Cod verificare
100192385419

EXTRAS DE CARTE FUNCIARĂ
PENTRU INFORMARE

Carte Funciară Nr. 30734 Fulga

A. Partea I. Descrierea imobilului

TEREN Extravilan

Adresa: Jud. Prahova, UAT Fulga

Nr. Crt	Nr. cadastral Nr. topografic	Suprafaţa* (mp)	Observaţii / Referinţe
A1	30734	10.000	Teren neimprejmuit;

B. Partea II. Proprietari şi acte

Înscrieri privitoare la dreptul de proprietate şi alte drepturi reale		Referinţe
131088 / 01/08/2025		
Registrul Cadastral al Imobilelor (UAT Fulga); Act Normativ lg.7/1996 emis de Parlamentul Romaniei;		
B1	Se infiinteaza cartea funciara a imobilului 30734 ca urmare a finalizarii inregistrarii sistematice. Imobilul se gaseste in registrul cadastral al imobilelor sub numarul 8045.	A1
Act Administrativ nr. 36, din 09/01/2007 emis de CJSDPAT PRAHOVA (TITLU DE PROPRIETATE;);		
B2	Intabulare, drept de PROPRIETATE, dobandit prin Reconstituire, cota actuala 1/1	A1
	1) **STANCIU CONSTANTIN**	

C. Partea III. SARCINI .

Inscrieri privind dezmembrămintele dreptului de proprietate, drepturi reale de garanţie şi sarcini	Referinţe
NU SUNT	

Anexa Nr. 1 La Partea I

Teren

Nr cadastral	Suprafaţa (mp)*	Observaţii / Referinţe
30734	10.000	

* Suprafaţa este determinată in planul de proiecţie Stereo 70.

DETALII LINIARE IMOBIL



Date referitoare la teren

Nr Crt	Categorie folosinţă	Intra vilan	Suprafaţa (mp)	Tarla	Parcelă	Nr. topo	Observaţii / Referinţe
1	arabil	NU	10.000	34	504/431	-	

Lungime Segmente

1) Valorile lungimilor segmentelor sunt obţinute din proiecţie în plan.

Punct început	X / Y	Punct sfârşit	X / Y	Lungime segment (** (m)
1	615.832,206 382.250,326	2	615.668,168 382.684,137	463.789
2	615.668,168 382.684,137	3	615.665,599 382.674,609	9.868
3	615.665,599 382.674,609	4	615.657,572 382.648,89	26.943
4	615.657,572 382.648,89	5	615.809,807 382.246,293	430.418

Punct început	X / Y	Punct sfârşit	X / Y	Lungime segment (** (m)
5	615.809,807 382.246,293	1	615.832,206 382.250,326	22.759

**** Lungimile segmentelor sunt determinate în planul de proiecţie Stereo 70 şi sunt rotunjite la 1 milimetru.**
***** Distanţa dintre puncte este formată din segmente cumulate ce sunt mai mici decât valoarea 1 milimetru.**

Extrasul de carte funciară generat prin sistemul informatic integrat al ANCPI conține informațiile din cartea funciară active la data generării. Acesta este valabil în condițiile prevăzute de art. 7 din Legea nr. 455/2001, coroborat cu art. 3 din O.U.G. nr. 41/2016, exclusiv în mediul electronic, pentru activități și procese administrative prevăzute de legislația în vigoare. Valabilitatea poate fi extinsă și în forma fizică a documentului, fără semnătură olografă, cu acceptul expres sau procedural al instituției publice ori entității care a solicitat prezentarea acestui extras.
Verificarea corectitudinii și realității informațiilor conținute de document se poate face la adresa **www.ancpi.ro/verificare**, folosind codul de verificare online disponibil în antet. Codul de verificare este valabil 30 de zile calendaristice de la momentul generării documentului.

Data și ora generării,
04/08/2025, 14:08

Acest document se eliberează gratuit pentru proprietarii imobilelor. Pentru alți solicitanți, costul extrasului este de 25 de lei la ghișeu, respectiv 20 de lei dacă este obținut online prin platforma http://epay.ancpi.ro

Oficiul de Cadastru şi Publicitate Imobiliară PRAHOVA
Biroul de Cadastru şi Publicitate Imobiliară Ploieşti

PLOIESTI, Str. Unirii nr. 2, Cod postal 100043, Tel: (0244) 51 95 69, Fax: (0244) 59 22 95

Nr.cerere	**131087**
Ziua	**01**
Luna	**08**
Anul	**2025**

Extras de Plan Cadastral de Carte Funciară pentru Imobil număr cadastral 30733 / UAT Fulga

TEREN Extravilan
Adresa: Jud. Prahova, UAT Fulga

Comuna/Oraş/Municipiu: Fulga

Nr. cadastral	Suprafaţa măsurată	Observaţii / Referinţe
30733	6000	

* Suprafaţa este determinată in planul de proiecţie Stereo 70.

DETALII LINIARE IMOBIL



Incadrare in zonă
scara 1:5000



Date referitoare la teren

Crt	Categoria de folosință	Intra vilan	Suprafaţa (mp)	Tarla	Parcelă	Observaţii / Referinţe
1	arabil	NU	6.000	34	504/432	
	TOTAL:		**6.000**			

Date referitoare la construcţii

Crt	Numar	Destinaţie construcţie	Supraf. (mp)	Situaţie juridică	Observaţii / Referinţe
Imobilul nu are in componență construcții					

Lungime Segmente
1) Valorile lungimilor segmentelor sunt obţinute din proiecţie în plan.

Punct început	X / Y	Punct sfârşit	X / Y	Lungime segment (** (m)
1	615.809,807 382.246,293	2	615.657,572 382.648,89	430.418
2	615.657,572 382.648,89	3	615.656,662 382.645,974	3.055
3	615.656,662 382.645,974	4	615.654,881 382.634,826	11.289
4	615.654,881 382.634,826	5	615.653,125 382.619,973	14.956
5	615.653,125 382.619,973	6	615.795,406 382.243,7	402.275
6	615.795,406 382.243,7	1	615.809,807 382.246,293	14.633

**** Lungimile segmentelor sunt determinate în planul de proiecţie Stereo 70 şi sunt rotunjite la 1 milimetru.**
***** Distanţa dintre puncte este formată din segmente cumulate ce sunt mai mici decât valoarea 1 milimetru.**

Certific că informațiile din prezentul extras sunt conforme cu datele din planul cadastral de carte funciară al OCPI PRAHOVA la data: 04-08-2025
Situația prezentată poate face obiectul unor modificări ulterioare, in condițiile Legii cadastrului și publicității imobiliare nr. 7/1996, republicată.

Consilier/Inspector de specialitate,

Ancuța-Elena Constantin

Oficiul de Cadastru şi Publicitate Imobiliară PRAHOVA
Biroul de Cadastru şi Publicitate Imobiliară Ploieşti

Nr. cerere	131087
Ziua	01
Luna	08
Anul	2025

Cod verificare
100192385417

EXTRAS DE CARTE FUNCIARĂ
PENTRU INFORMARE

Carte Funciară Nr. 30733 Fulga

A. Partea I. Descrierea imobilului

TEREN Extravilan

Adresa: Jud. Prahova, UAT Fulga

Nr. Crt	Nr. cadastral Nr. topografic	Suprafaţa* (mp)	Observaţii / Referinţe
A1	30733	6.000	Teren neimprejmuit;

B. Partea II. Proprietari şi acte

Înscrieri privitoare la dreptul de proprietate şi alte drepturi reale		Referinţe
131087 / 01/08/2025		
Registrul Cadastral al Imobilelor (UAT Fulga); Act Normativ lg.7/1996 emis de Parlamentul Romaniei;		
B1	Se infiinteaza cartea funciara a imobilului 30733 ca urmare a finalizarii inregistrarii sistematice. Imobilul se gaseste in registrul cadastral al imobilelor sub numarul 8044.	A1
Hotarare Judecatoreasca nr. 847, din 04/11/2015 emis de JUDECATORIA MIZIL, JUDETUL PRAHOVA (SENTINTA CIVILA;);		
B2	Intabulare, drept de PROPRIETATE, dobandit prin Hotarare Judecatoreasca, cota actuala 1/1	A1
	1) **SC AGRI TERENURI SA**	

C. Partea III. SARCINI .

Inscrieri privind dezmembrămintele dreptului de proprietate, drepturi reale de garanţie şi sarcini	Referinţe
NU SUNT	

Anexa Nr. 1 La Partea I

Teren

Nr cadastral	Suprafaţa (mp)*	Observaţii / Referinţe
30733	6.000	

* Suprafaţa este determinată in planul de proiecţie Stereo 70.

DETALII LINIARE IMOBIL



Date referitoare la teren

Nr Crt	Categorie folosinţă	Intra vilan	Suprafaţa (mp)	Tarla	Parcelă	Nr. topo	Observaţii / Referinţe
1	arabil	NU	6.000	34	504/432	-	

Lungime Segmente

1) Valorile lungimilor segmentelor sunt obţinute din proiecţie în plan.

Punct început	X / Y	Punct sfârşit	X / Y	Lungime segment (** (m)
1	615.809,807 382.246,293	2	615.657,572 382.648,89	430.418
2	615.657,572 382.648,89	3	615.656,662 382.645,974	3.055
3	615.656,662 382.645,974	4	615.654,881 382.634,826	11.289
4	615.654,881 382.634,826	5	615.653,125 382.619,973	14.956

Punct început	X / Y	Punct sfârşit	X / Y	Lungime segment (** (m)
5	615.653,125 382.619,973	6	615.795,406 382.243,7	402.275
6	615.795,406 382.243,7	1	615.809,807 382.246,293	14.633

**** Lungimile segmentelor sunt determinate în planul de proiecţie Stereo 70 şi sunt rotunjite la 1 milimetru.**
***** Distanţa dintre puncte este formată din segmente cumulate ce sunt mai mici decât valoarea 1 milimetru.**

Extrasul de carte funciară generat prin sistemul informatic integrat al ANCPI conține informațiile din cartea funciară active la data generării. Acesta este valabil în condițiile prevăzute de art. 7 din Legea nr. 455/2001, coroborat cu art. 3 din O.U.G. nr. 41/2016, exclusiv în mediul electronic, pentru activități și procese administrative prevăzute de legislația în vigoare. Valabilitatea poate fi extinsă și în forma fizică a documentului, fără semnătură olografă, cu acceptul expres sau procedural al instituției publice ori entității care a solicitat prezentarea acestui extras.
Verificarea corectitudinii și realității informațiilor conținute de document se poate face la adresa **www.ancpi.ro/verificare**, folosind codul de verificare online disponibil în antet. Codul de verificare este valabil 30 de zile calendaristice de la momentul generării documentului.

Data și ora generării,
04/08/2025, 14:08

Acest document se eliberează gratuit pentru proprietarii imobilelor. Pentru alți solicitanți, costul extrasului este de 25 de lei la ghișeu, respectiv 20 de lei dacă este obținut online prin platforma http://epay.ancpi.ro

Oficiul de Cadastru şi Publicitate Imobiliară PRAHOVA
Biroul de Cadastru şi Publicitate Imobiliară Ploieşti

PLOIESTI, Str. Unirii nr. 2, Cod postal 100043, Tel: (0244) 51 95 69, Fax: (0244) 59 22 95

Nr.cerere	**131086**
Ziua	**01**
Luna	**08**
Anul	**2025**

Extras de Plan Cadastral de Carte Funciară pentru Imobil număr cadastral 30732 / UAT Fulga

TEREN Extravilan
Adresa: Jud. Prahova, UAT Fulga

Comuna/Oraş/Municipiu: Fulga

Nr. cadastral	Suprafaţa măsurată	Observaţii / Referinţe
30732	3000	

* Suprafaţa este determinată in planul de proiecţie Stereo 70.

DETALII LINIARE IMOBIL



Incadrare in zonă
scara 1:5000



Date referitoare la teren

Crt	Categoria de folosință	Intra vilan	Suprafaţa (mp)	Tarla	Parcelă	Observaţii / Referinţe
1	arabil	NU	3.000	34	504/433	
	TOTAL:		**3.000**			

Date referitoare la construcţii

Crt	Numar	Destinaţie construcţie	Supraf. (mp)	Situaţie juridică	Observaţii / Referinţe
Imobilul nu are in componență construcții					

Lungime Segmente
1) Valorile lungimilor segmentelor sunt obţinute din proiecţie în plan.

Punct început	X / Y	Punct sfârşit	X / Y	Lungime segment (** (m)
1	615.795,406 382.243,7	2	615.653,125 382.619,973	402.275
2	615.653,125 382.619,973	3	615.651,373 382.605,15	14.926
3	615.651,373 382.605,15	4	615.651,144 382.603,698	1.47
4	615.651,144 382.603,698	5	615.787,789 382.242,329	386.341
5	615.787,789 382.242,329	1	615.795,406 382.243,7	7.739

**** Lungimile segmentelor sunt determinate în planul de proiecţie Stereo 70 şi sunt rotunjite la 1 milimetru.**
***** Distanţa dintre puncte este formată din segmente cumulate ce sunt mai mici decât valoarea 1 milimetru.**

Certific că informațiile din prezentul extras sunt conforme cu datele din planul cadastral de carte funciară al OCPI PRAHOVA la data: 04-08-2025
Situația prezentată poate face obiectul unor modificări ulterioare, in condițiile Legii cadastrului și publicității imobiliare nr. 7/1996, republicată.

Consilier/Inspector de specialitate,

Ancuța-Elena Constantin

Oficiul de Cadastru şi Publicitate Imobiliară PRAHOVA
Biroul de Cadastru şi Publicitate Imobiliară Ploieşti

Nr. cerere	131086
Ziua	01
Luna	08
Anul	2025

Cod verificare
100192385416

EXTRAS DE CARTE FUNCIARĂ
PENTRU INFORMARE

Carte Funciară Nr. 30732 Fulga

A. Partea I. Descrierea imobilului

TEREN Extravilan

Adresa: Jud. Prahova, UAT Fulga

Nr. Crt	Nr. cadastral Nr. topografic	Suprafaţa* (mp)	Observaţii / Referinţe
A1	30732	3.000	Teren neimprejmuit;

B. Partea II. Proprietari şi acte

Înscrieri privitoare la dreptul de proprietate şi alte drepturi reale		Referinţe
131086 / 01/08/2025		
Registrul Cadastral al Imobilelor (UAT Fulga); Act Normativ lg.7/1996 emis de Parlamentul Romaniei;		
B1	Se infiinteaza cartea funciara a imobilului 30732 ca urmare a finalizarii inregistrarii sistematice. Imobilul se gaseste in registrul cadastral al imobilelor sub numarul 8043.	A1
Act Administrativ nr. 81975, din 09/07/1999 emis de CJSDPAT PRAHOVA (TITLU DE PROPRIETATE;);		
B2	Intabulare, drept de PROPRIETATE, dobandit prin Reconstituire, cota actuala 1/1	A1
	1) **GHIŢĂ GHEORGHE**	

C. Partea III. SARCINI .

Inscrieri privind dezmembrămintele dreptului de proprietate, drepturi reale de garanţie şi sarcini	Referinţe
NU SUNT	

Anexa Nr. 1 La Partea I

Teren

Nr cadastral	Suprafaţa (mp)*	Observaţii / Referinţe
30732	3.000	

* Suprafaţa este determinată in planul de proiecţie Stereo 70.

DETALII LINIARE IMOBIL



Date referitoare la teren

Nr Crt	Categorie folosinţă	Intra vilan	Suprafaţa (mp)	Tarla	Parcelă	Nr. topo	Observaţii / Referinţe
1	arabil	NU	3.000	34	504/433	-	

Lungime Segmente

1) Valorile lungimilor segmentelor sunt obţinute din proiecţie în plan.

Punct început	X / Y	Punct sfârşit	X / Y	Lungime segment (** (m)
1	615.795,406 382.243,7	2	615.653,125 382.619,973	402.275
2	615.653,125 382.619,973	3	615.651,373 382.605,15	14.926
3	615.651,373 382.605,15	4	615.651,144 382.603,698	1.47
4	615.651,144 382.603,698	5	615.787,789 382.242,329	386.341

Punct început	X / Y	Punct sfârşit	X / Y	Lungime segment (** (m)
5	615.787,789 382.242,329	1	615.795,406 382.243,7	7.739

**** Lungimile segmentelor sunt determinate în planul de proiecţie Stereo 70 şi sunt rotunjite la 1 milimetru.**
***** Distanţa dintre puncte este formată din segmente cumulate ce sunt mai mici decât valoarea 1 milimetru.**

Extrasul de carte funciară generat prin sistemul informatic integrat al ANCPI conține informațiile din cartea funciară active la data generării. Acesta este valabil în condițiile prevăzute de art. 7 din Legea nr. 455/2001, coroborat cu art. 3 din O.U.G. nr. 41/2016, exclusiv în mediul electronic, pentru activități și procese administrative prevăzute de legislația în vigoare. Valabilitatea poate fi extinsă și în forma fizică a documentului, fără semnătură olografă, cu acceptul expres sau procedural al instituției publice ori entității care a solicitat prezentarea acestui extras.
Verificarea corectitudinii și realității informațiilor conținute de document se poate face la adresa **www.ancpi.ro/verificare**, folosind codul de verificare online disponibil în antet. Codul de verificare este valabil 30 de zile calendaristice de la momentul generării documentului.

Data și ora generării,
04/08/2025, 14:08

Acest document se eliberează gratuit pentru proprietarii imobilelor. Pentru alți solicitanți, costul extrasului este de 25 de lei la ghișeu, respectiv 20 de lei dacă este obținut online prin platforma http://epay.ancpi.ro

Oficiul de Cadastru şi Publicitate Imobiliară PRAHOVA
Biroul de Cadastru şi Publicitate Imobiliară Ploieşti

PLOIESTI, Str. Unirii nr. 2, Cod postal 100043, Tel: (0244) 51 95 69, Fax: (0244) 59 22 95

Nr.cerere	**131085**
Ziua	**01**
Luna	**08**
Anul	**2025**

Extras de Plan Cadastral de Carte Funciară pentru Imobil număr cadastral 30731 / UAT Fulga

TEREN Extravilan
Adresa: Jud. Prahova, UAT Fulga

Comuna/Oraş/Municipiu: Fulga

Nr. cadastral	Suprafaţa măsurată	Observaţii / Referinţe
30731	2500	

* Suprafaţa este determinată in planul de proiecţie Stereo 70.

DETALII LINIARE IMOBIL



Incadrare in zonă
scara 1:5000



Date referitoare la teren

Crt	Categoria de folosință	Intra vilan	Suprafaţa (mp)	Tarla	Parcelă	Observaţii / Referinţe
1	arabil	NU	2.500	34	504/434	
	TOTAL:		**2.500**			

Date referitoare la construcţii

Crt	Numar	Destinaţie construcţie	Supraf. (mp)	Situaţie juridică	Observaţii / Referinţe
Imobilul nu are in componență construcții					

Lungime Segmente
1) Valorile lungimilor segmentelor sunt obţinute din proiecţie în plan.

Punct început	X / Y	Punct sfârşit	X / Y	Lungime segment (** (m)
1	615.651,144 382.603,698	2	615.649,073 382.590,573	13.287
2	615.649,073 382.590,573	3	615.781,203 382.241,143	373.577
3	615.781,203 382.241,143	4	615.787,789 382.242,329	6.692
4	615.787,789 382.242,329	1	615.651,144 382.603,698	386.341

**** Lungimile segmentelor sunt determinate în planul de proiecţie Stereo 70 şi sunt rotunjite la 1 milimetru.**
***** Distanţa dintre puncte este formată din segmente cumulate ce sunt mai mici decât valoarea 1 milimetru.**

Certific că informațiile din prezentul extras sunt conforme cu datele din planul cadastral de carte funciară al OCPI PRAHOVA la data: 04-08-2025
Situația prezentată poate face obiectul unor modificări ulterioare, in condițiile Legii cadastrului și publicității imobiliare nr. 7/1996, republicată.

Consilier/Inspector de specialitate,

Ancuța-Elena Constantin

Oficiul de Cadastru şi Publicitate Imobiliară PRAHOVA
Biroul de Cadastru şi Publicitate Imobiliară Ploieşti

Nr. cerere	131085
Ziua	01
Luna	08
Anul	2025

Cod verificare
100192385415

EXTRAS DE CARTE FUNCIARĂ
PENTRU INFORMARE

Carte Funciară Nr. 30731 Fulga

A. Partea I. Descrierea imobilului

TEREN Extravilan

Adresa: Jud. Prahova, UAT Fulga

Nr. Crt	Nr. cadastral Nr. topografic	Suprafaţa* (mp)	Observaţii / Referinţe
A1	30731	2.500	Teren neimprejmuit;

B. Partea II. Proprietari şi acte

Înscrieri privitoare la dreptul de proprietate şi alte drepturi reale		Referinţe
131085 / 01/08/2025		
Registrul Cadastral al Imobilelor (UAT Fulga); Act Normativ lg.7/1996 emis de Parlamentul Romaniei;		
B1	Se infiinteaza cartea funciara a imobilului 30731 ca urmare a finalizarii inregistrarii sistematice. Imobilul se gaseste in registrul cadastral al imobilelor sub numarul 8042.	A1
Act Administrativ nr. 82647, din 14/07/1999 emis de CJSDPAT PRAHOVA (TITLU DE PROPRIETATE;);		
B2	Intabulare, drept de PROPRIETATE, dobandit prin Reconstituire, cota actuala 1/1	A1
	1) **MACHIŢĂ APOSTOL**	

C. Partea III. SARCINI .

Inscrieri privind dezmembrămintele dreptului de proprietate, drepturi reale de garanţie şi sarcini	Referinţe
NU SUNT	

Anexa Nr. 1 La Partea I

Teren

Nr cadastral	Suprafaţa (mp)*	Observaţii / Referinţe
30731	2.500	

* Suprafaţa este determinată in planul de proiecţie Stereo 70.

DETALII LINIARE IMOBIL

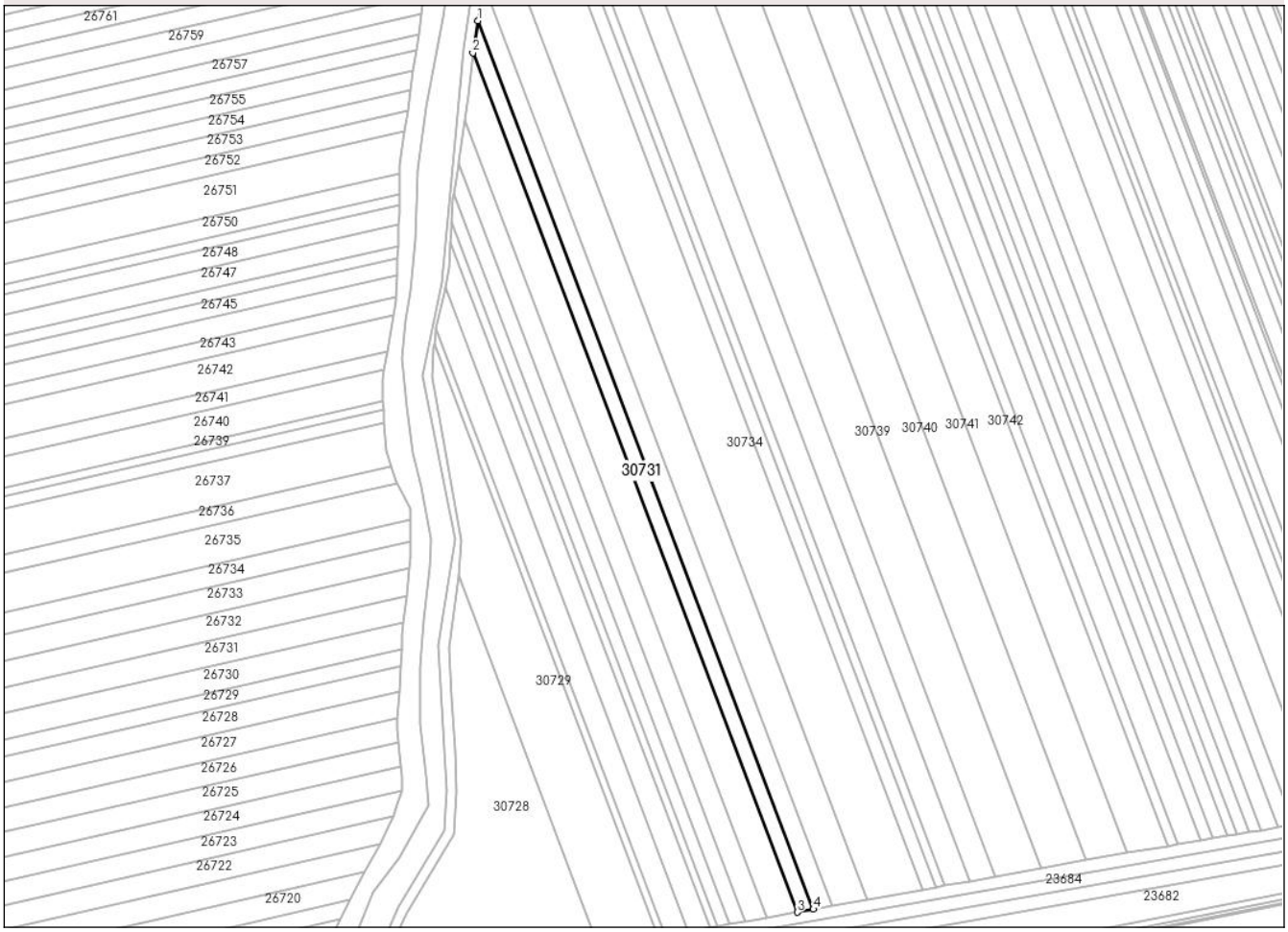

Date referitoare la teren

Nr Crt	Categorie folosinţă	Intra vilan	Suprafaţa (mp)	Tarla	Parcelă	Nr. topo	Observaţii / Referinţe
1	arabil	NU	2.500	34	504/434	-	

Lungime Segmente
1) Valorile lungimilor segmentelor sunt obţinute din proiecţie în plan.

Punct început	X / Y	Punct sfârşit	X / Y	Lungime segment (** (m)
1	615.651,144 382.603,698	2	615.649,073 382.590,573	13.287
2	615.649,073 382.590,573	3	615.781,203 382.241,143	373.577
3	615.781,203 382.241,143	4	615.787,789 382.242,329	6.692
4	615.787,789 382.242,329	1	615.651,144 382.603,698	386.341

**** Lungimile segmentelor sunt determinate în planul de proiecţie Stereo 70 şi sunt rotunjite la 1 milimetru.**
***** Distanţa dintre puncte este formată din segmente cumulate ce sunt mai mici decât valoarea 1 milimetru.**

Extrasul de carte funciară generat prin sistemul informatic integrat al ANCPI conține informațiile din cartea funciară active la data generării. Acesta este valabil în condițiile prevăzute de art. 7 din Legea nr. 455/2001, coroborat cu art. 3 din O.U.G. nr. 41/2016, exclusiv în mediul electronic, pentru activități și procese administrative prevăzute de legislația în vigoare. Valabilitatea poate fi extinsă și în forma fizică a documentului, fără semnătură olografă, cu acceptul expres sau procedural al instituției publice ori entității care a solicitat prezentarea acestui extras.
Verificarea corectitudinii și realității informațiilor conținute de document se poate face la adresa **www.ancpi.ro/verificare**, folosind codul de verificare online disponibil în antet. Codul de verificare este valabil 30 de zile calendaristice de la momentul generării documentului.

Data și ora generării,
04/08/2025, 14:08

Acest document se eliberează gratuit pentru proprietarii imobilelor. Pentru alți solicitanți, costul extrasului este de 25 de lei la ghișeu, respectiv 20 de lei dacă este obținut online prin platforma http://epay.ancpi.ro

Oficiul de Cadastru şi Publicitate Imobiliară PRAHOVA
Biroul de Cadastru şi Publicitate Imobiliară Ploieşti

PLOIESTI, Str. Unirii nr. 2, Cod postal 100043, Tel: (0244) 51 95 69, Fax: (0244) 59 22 95

Nr.cerere	**131084**
Ziua	**01**
Luna	**08**
Anul	**2025**

Extras de Plan Cadastral de Carte Funciară pentru Imobil număr cadastral 30730 / UAT Fulga

TEREN Extravilan
Adresa: Jud. Prahova, UAT Fulga

Comuna/Oraş/Municipiu: Fulga

Nr. cadastral	Suprafaţa măsurată	Observaţii / Referinţe
30730	4500	

* Suprafaţa este determinată in planul de proiecţie Stereo 70.

DETALII LINIARE IMOBIL



Incadrare in zonă
scara 1:5000



Date referitoare la teren

Crt	Categoria de folosință	Intra vilan	Suprafaţa (mp)	Tarla	Parcelă	Observaţii / Referinţe
1	arabil	NU	4.500	34	504/435	
	TOTAL:		**4.500**			

Date referitoare la construcţii

Crt	Numar	Destinaţie construcţie	Supraf. (mp)	Situaţie juridică	Observaţii / Referinţe
Imobilul nu are in componență construcții					

Lungime Segmente
1) Valorile lungimilor segmentelor sunt obţinute din proiecţie în plan.

Punct început	X / Y	Punct sfârşit	X / Y	Lungime segment (** (m)
1	615.649,073 382.590,573	2	615.649,066 382.590,535	0.039
2	615.649,066 382.590,535	3	615.647,473 382.573,705	16.905
3	615.647,473 382.573,705	4	615.645,986 382.563,386	10.426
4	615.645,986 382.563,386	5	615.768,688 382.238,89	346.92
5	615.768,688 382.238,89	6	615.781,203 382.241,143	12.716
6	615.781,203 382.241,143	1	615.649,073 382.590,573	373.577

**** Lungimile segmentelor sunt determinate în planul de proiecţie Stereo 70 şi sunt rotunjite la 1 milimetru.**
***** Distanţa dintre puncte este formată din segmente cumulate ce sunt mai mici decât valoarea 1 milimetru.**

Certific că informațiile din prezentul extras sunt conforme cu datele din planul cadastral de carte funciară al OCPI PRAHOVA la data: 04-08-2025
Situația prezentată poate face obiectul unor modificări ulterioare, in condițiile Legii cadastrului și publicității imobiliare nr. 7/1996, republicată.

Consilier/Inspector de specialitate,

Ancuța-Elena Constantin

Oficiul de Cadastru şi Publicitate Imobiliară PRAHOVA
Biroul de Cadastru şi Publicitate Imobiliară Ploieşti

Nr. cerere	131084
Ziua	01
Luna	08
Anul	2025

Cod verificare
100192385414

EXTRAS DE CARTE FUNCIARĂ
PENTRU INFORMARE

Carte Funciară Nr. 30730 Fulga

A. Partea I. Descrierea imobilului

TEREN Extravilan

Adresa: Jud. Prahova, UAT Fulga

Nr. Crt	Nr. cadastral Nr. topografic	Suprafaţa* (mp)	Observaţii / Referinţe
A1	30730	4.500	Teren neimprejmuit;

B. Partea II. Proprietari şi acte

Înscrieri privitoare la dreptul de proprietate şi alte drepturi reale		Referinţe
131084 / 01/08/2025		
Registrul Cadastral al Imobilelor (UAT Fulga); Act Normativ lg.7/1996 emis de Parlamentul Romaniei;		
B1	Se infiinteaza cartea funciara a imobilului 30730 ca urmare a finalizarii inregistrarii sistematice. Imobilul se gaseste in registrul cadastral al imobilelor sub numarul 8041.	A1
Act Administrativ nr. 78204, din 08/09/1998 emis de CJSDPAT PRAHOVA (TITLU DE PROPRIETATE;);		
B2	Intabulare, drept de PROPRIETATE, dobandit prin Reconstituire, cota actuala 1/1	A1
	1) **GHITĂ CONSTANTIN** 2) **SCARLAT MARIN** 3) **COJOCARU SPIRICA** 4) **DRĂGHICI NICULINA** 5) **ZAHARIA PAUNA** 6) **GHITĂ MARIN** 7) **COSTEA MARIA**	

C. Partea III. SARCINI .

Inscrieri privind dezmembrămintele dreptului de proprietate, drepturi reale de garanţie şi sarcini	Referinţe
NU SUNT	

Anexa Nr. 1 La Partea I

Teren

Nr cadastral	Suprafaţa (mp)*	Observaţii / Referinţe
30730	4.500	

* Suprafaţa este determinată in planul de proiecţie Stereo 70.

DETALII LINIARE IMOBIL



Date referitoare la teren

Nr Crt	Categorie folosinţă	Intra vilan	Suprafaţa (mp)	Tarla	Parcelă	Nr. topo	Observaţii / Referinţe
1	arabil	NU	4.500	34	504/435	-	

Lungime Segmente

1) Valorile lungimilor segmentelor sunt obţinute din proiecţie în plan.

Punct început	X / Y	Punct sfârşit	X / Y	Lungime segment (** (m)
1	615.649,073 382.590,573	2	615.649,066 382.590,535	0.039
2	615.649,066 382.590,535	3	615.647,473 382.573,705	16.905
3	615.647,473 382.573,705	4	615.645,986 382.563,386	10.426
4	615.645,986 382.563,386	5	615.768,688 382.238,89	346.92

Punct început	X / Y	Punct sfârşit	X / Y	Lungime segment (** (m)
5	615.768,688 382.238,89	6	615.781,203 382.241,143	12.716
6	615.781,203 382.241,143	1	615.649,073 382.590,573	373.577

**** Lungimile segmentelor sunt determinate în planul de proiecţie Stereo 70 şi sunt rotunjite la 1 milimetru.**
***** Distanţa dintre puncte este formată din segmente cumulate ce sunt mai mici decât valoarea 1 milimetru.**

Extrasul de carte funciară generat prin sistemul informatic integrat al ANCPI conține informațiile din cartea funciară active la data generării. Acesta este valabil în condițiile prevăzute de art. 7 din Legea nr. 455/2001, coroborat cu art. 3 din O.U.G. nr. 41/2016, exclusiv în mediul electronic, pentru activități și procese administrative prevăzute de legislația în vigoare. Valabilitatea poate fi extinsă și în forma fizică a documentului, fără semnătură olografă, cu acceptul expres sau procedural al instituției publice ori entității care a solicitat prezentarea acestui extras.
Verificarea corectitudinii și realității informațiilor conținute de document se poate face la adresa **www.ancpi.ro/verificare**, folosind codul de verificare online disponibil în antet. Codul de verificare este valabil 30 de zile calendaristice de la momentul generării documentului.

Data și ora generării,
04/08/2025, 14:08

Acest document se eliberează gratuit pentru proprietarii imobilelor. Pentru alți solicitanți, costul extrasului este de 25 de lei la ghișeu, respectiv 20 de lei dacă este obținut online prin platforma http://epay.ancpi.ro

Oficiul de Cadastru şi Publicitate Imobiliară PRAHOVA
Biroul de Cadastru şi Publicitate Imobiliară Ploieşti

PLOIESTI, Str. Unirii nr. 2, Cod postal 100043, Tel: (0244) 51 95 69, Fax: (0244) 59 22 95

Nr.cerere	**131083**
Ziua	**01**
Luna	**08**
Anul	**2025**

Extras de Plan Cadastral de Carte Funciară pentru Imobil număr cadastral 30729 / UAT Fulga

TEREN Extravilan
Adresa: Jud. Prahova, UAT Fulga

Comuna/Oraş/Municipiu: Fulga

Nr. cadastral	Suprafaţa măsurată	Observaţii / Referinţe
30729	5000	

* Suprafaţa este determinată in planul de proiecţie Stereo 70.

DETALII LINIARE IMOBIL



Incadrare in zonă
scara 1:2000



Date referitoare la teren

Crt	Categoria de folosință	Intra vilan	Suprafaţa (mp)	Tarla	Parcelă	Observaţii / Referinţe
1	arabil	NU	5.000	34	504/436	
	TOTAL:		**5.000**			

Date referitoare la construcţii

Crt	Numar	Destinaţie construcţie	Supraf. (mp)	Situaţie juridică	Observaţii / Referinţe
Imobilul nu are in componență construcții					

Lungime Segmente
1) Valorile lungimilor segmentelor sunt obţinute din proiecţie în plan.

Punct început	X / Y	Punct sfârşit	X / Y	Lungime segment (** (m)
1	615.633,425 382.471,964	2	615.633,319 382.470,637	1.331
2	615.633,319 382.470,637	3	615.632,656 382.458,71	11.945
3	615.632,656 382.458,71	4	615.644,424 382.392,412	67.334
4	615.644,424 382.392,412	5	615.643,439 382.378,035	14.411
5	615.643,439 382.378,035	6	615.643,422 382.377,92	0.116
6	615.643,422 382.377,92	7	615.700,654 382.226,566	161.813
7	615.700,654 382.226,566	8	615.724,578 382.230,904	24.314
8	615.724,578 382.230,904	1	615.633,425 382.471,964	257.718

**** Lungimile segmentelor sunt determinate în planul de proiecţie Stereo 70 şi sunt rotunjite la 1 milimetru.**
***** Distanţa dintre puncte este formată din segmente cumulate ce sunt mai mici decât valoarea 1 milimetru.**

Certific că informațiile din prezentul extras sunt conforme cu datele din planul cadastral de carte funciară al OCPI PRAHOVA la data: 04-08-2025
Situația prezentată poate face obiectul unor modificări ulterioare, in condițiile Legii cadastrului și publicității imobiliare nr. 7/1996, republicată.

Consilier/Inspector de specialitate,

Ancuța-Elena Constantin

Oficiul de Cadastru şi Publicitate Imobiliară PRAHOVA
Biroul de Cadastru şi Publicitate Imobiliară Ploieşti

Nr. cerere	131083
Ziua	01
Luna	08
Anul	2025

Cod verificare
100192385413

EXTRAS DE CARTE FUNCIARĂ
PENTRU INFORMARE

Carte Funciară Nr. 30729 Fulga

A. Partea I. Descrierea imobilului

TEREN Extravilan

Adresa: Jud. Prahova, UAT Fulga

Nr. Crt	Nr. cadastral Nr. topografic	Suprafaţa* (mp)	Observaţii / Referinţe
A1	30729	5.000	Teren neimprejmuit;

B. Partea II. Proprietari şi acte

Înscrieri privitoare la dreptul de proprietate şi alte drepturi reale		Referinţe
131083 / 01/08/2025		
Registrul Cadastral al Imobilelor (UAT Fulga); Act Normativ lg.7/1996 emis de Parlamentul Romaniei;		
B1	Se infiinteaza cartea funciara a imobilului 30729 ca urmare a finalizarii inregistrarii sistematice. Imobilul se gaseste in registrul cadastral al imobilelor sub numarul 8040.	A1
Act Administrativ nr. 83022, din 26/10/1999 emis de CJSDPAT PRAHOVA (TITLU DE PROPRIETATE;);		
B2	Intabulare, drept de PROPRIETATE, dobandit prin Reconstituire, cota actuala 1/1	A1
	1) **PUFULETE ELENA** 2) **PUFULETE PANAIT** 3) **PUFULETE CONSTANTIN** 4) **ŞTEFAN STANA** 5) **JERCĂLĂU ANICA**	

C. Partea III. SARCINI .

Inscrieri privind dezmembrămintele dreptului de proprietate, drepturi reale de garanţie şi sarcini	Referinţe
NU SUNT	

Anexa Nr. 1 La Partea I

Teren

Nr cadastral	Suprafaţa (mp)*	Observaţii / Referinţe
30729	5.000	

* Suprafaţa este determinată in planul de proiecţie Stereo 70.

DETALII LINIARE IMOBIL



Date referitoare la teren

Nr Crt	Categorie folosinţă	Intra vilan	Suprafaţa (mp)	Tarla	Parcelă	Nr. topo	Observaţii / Referinţe
1	arabil	NU	5.000	34	504/436	-	

Lungime Segmente

1) Valorile lungimilor segmentelor sunt obţinute din proiecţie în plan.

Punct început	X / Y	Punct sfârşit	X / Y	Lungime segment (** (m)
1	615.633,425 382.471,964	2	615.633,319 382.470,637	1.331
2	615.633,319 382.470,637	3	615.632,656 382.458,71	11.945
3	615.632,656 382.458,71	4	615.644,424 382.392,412	67.334
4	615.644,424 382.392,412	5	615.643,439 382.378,035	14.411

Punct început	X / Y	Punct sfârşit	X / Y	Lungime segment (** (m)
5	615.643,439 382.378,035	6	615.643,422 382.377,92	0.116
6	615.643,422 382.377,92	7	615.700,654 382.226,566	161.813
7	615.700,654 382.226,566	8	615.724,578 382.230,904	24.314
8	615.724,578 382.230,904	1	615.633,425 382.471,964	257.718

**** Lungimile segmentelor sunt determinate în planul de proiecţie Stereo 70 şi sunt rotunjite la 1 milimetru.**
***** Distanţa dintre puncte este formată din segmente cumulate ce sunt mai mici decât valoarea 1 milimetru.**

Extrasul de carte funciară generat prin sistemul informatic integrat al ANCPI conține informațiile din cartea funciară active la data generării. Acesta este valabil în condițiile prevăzute de art. 7 din Legea nr. 455/2001, coroborat cu art. 3 din O.U.G. nr. 41/2016, exclusiv în mediul electronic, pentru activități și procese administrative prevăzute de legislația în vigoare. Valabilitatea poate fi extinsă și în forma fizică a documentului, fără semnătură olografă, cu acceptul expres sau procedural al instituției publice ori entității care a solicitat prezentarea acestui extras.
Verificarea corectitudinii și realității informațiilor conținute de document se poate face la adresa **www.ancpi.ro/verificare**, folosind codul de verificare online disponibil în antet. Codul de verificare este valabil 30 de zile calendaristice de la momentul generării documentului.

Data și ora generării,
04/08/2025, 14:08

Acest document se eliberează gratuit pentru proprietarii imobilelor. Pentru alți solicitanți, costul extrasului este de 25 de lei la ghișeu, respectiv 20 de lei dacă este obținut online prin platforma http://epay.ancpi.ro

Oficiul de Cadastru şi Publicitate Imobiliară PRAHOVA
Biroul de Cadastru şi Publicitate Imobiliară Ploieşti

PLOIESTI, Str. Unirii nr. 2, Cod postal 100043, Tel: (0244) 51 95 69, Fax: (0244) 59 22 95

Nr.cerere	**131082**
Ziua	**01**
Luna	**08**
Anul	**2025**

Extras de Plan Cadastral de Carte Funciară pentru Imobil număr cadastral 30728 / UAT Fulga

TEREN Extravilan
Adresa: Jud. Prahova, UAT Fulga

Comuna/Oraş/Municipiu: Fulga

Nr. cadastral	Suprafaţa măsurată	Observaţii / Referinţe
30728	6000	

* Suprafaţa este determinată in planul de proiecţie Stereo 70.

DETALII LINIARE IMOBIL

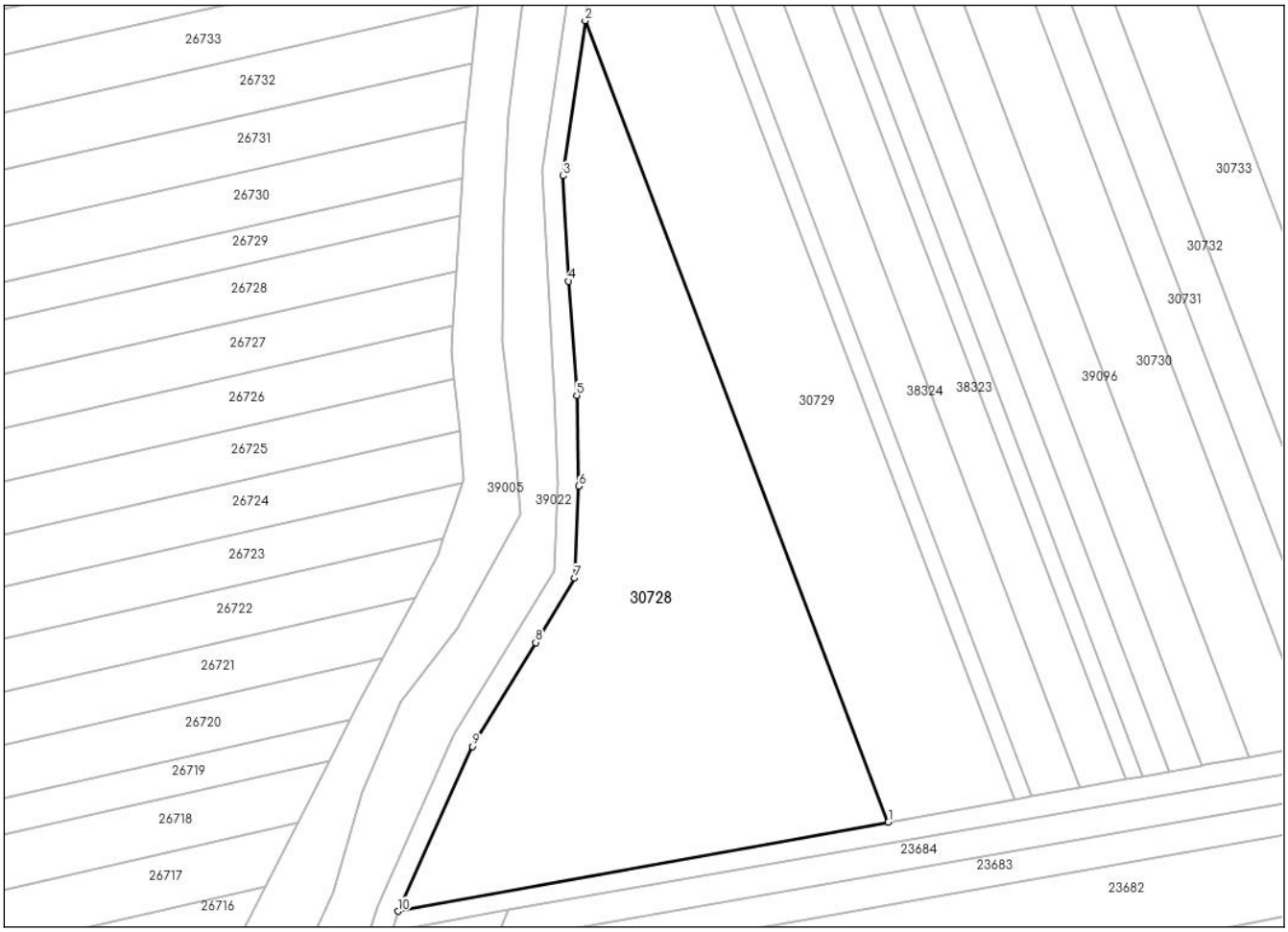

Incadrare in zonă
scara 1:2000



Date referitoare la teren

Crt	Categoria de folosință	Intra vilan	Suprafaţa (mp)	Tarla	Parcelă	Observaţii / Referinţe
1	arabil	NU	6.000	34	504/437	
	TOTAL:		**6.000**			

Date referitoare la construcţii

Crt	Numar	Destinaţie construcţie	Supraf. (mp)	Situaţie juridică	Observaţii / Referinţe
Imobilul nu are in componență construcții					

Lungime Segmente
1) Valorile lungimilor segmentelor sunt obţinute din proiecţie în plan.

Punct început	X / Y	Punct sfârşit	X / Y	Lungime segment (** (m)
1	615.700,654 382.226,566	2	615.643,422 382.377,92	161.813
2	615.643,422 382.377,92	3	615.639,267 382.348,629	29.584
3	615.639,267 382.348,629	4	615.640,297 382.328,728	19.928
4	615.640,297 382.328,728	5	615.641,848 382.307,131	21.653
5	615.641,848 382.307,131	6	615.642,22 382.290,022	17.113
6	615.642,22 382.290,022	7	615.641,44 382.272,67	17.37
7	615.641,44 382.272,67	8	615.634,072 382.260,512	14.216
8	615.634,072 382.260,512	9	615.622,173 382.240,889	22.949
9	615.622,173 382.240,889	10	615.608,059 382.209,779	34.162
10	615.608,059 382.209,779	1	615.700,654 382.226,566	94.104

**** Lungimile segmentelor sunt determinate în planul de proiecţie Stereo 70 şi sunt rotunjite la 1 milimetru.**
***** Distanţa dintre puncte este formată din segmente cumulate ce sunt mai mici decât valoarea 1 milimetru.**

Certific că informațiile din prezentul extras sunt conforme cu datele din planul cadastral de carte funciară al OCPI PRAHOVA la data: 04-08-2025
Situația prezentată poate face obiectul unor modificări ulterioare, in condițiile Legii cadastrului și publicității imobiliare nr. 7/1996, republicată.

Consilier/Inspector de specialitate,

Ancuța-Elena Constantin

Oficiul de Cadastru şi Publicitate Imobiliară PRAHOVA
Biroul de Cadastru şi Publicitate Imobiliară Ploieşti

Nr. cerere	131082
Ziua	01
Luna	08
Anul	2025

Cod verificare
100192385412

EXTRAS DE CARTE FUNCIARĂ
PENTRU INFORMARE

Carte Funciară Nr. 30728 Fulga

A. Partea I. Descrierea imobilului

TEREN Extravilan

Adresa: Jud. Prahova, UAT Fulga

Nr. Crt	Nr. cadastral Nr. topografic	Suprafaţa* (mp)	Observaţii / Referinţe
A1	30728	6.000	Teren neimprejmuit;

B. Partea II. Proprietari şi acte

Înscrieri privitoare la dreptul de proprietate şi alte drepturi reale		Referinţe
131082 / 01/08/2025		
Registrul Cadastral al Imobilelor (UAT Fulga); Act Normativ lg.7/1996 emis de Parlamentul Romaniei;		
B1	Se infiinteaza cartea funciara a imobilului 30728 ca urmare a finalizarii inregistrarii sistematice. Imobilul se gaseste in registrul cadastral al imobilelor sub numarul 8039.	A1
Act Administrativ nr. 82655, din 15/07/1999 emis de CJSDPAT PRAHOVA (TITLU DE PROPRIETATE;);		
B2	Intabulare, drept de PROPRIETATE, dobandit prin Reconstituire, cota actuala 1/1	A1
	1) **RĂDUCEA MARIA** 2) **SÎRBU ŞTEFAN** 3) **NEAGU IOANA** 4) **PANAIT VASILICA** 5) **POPESCU SANDA** 6) **ŞERBAN AFRODITA** 7) **PETRE NICULINA** 8) **GRIGORE STANCA** 9) **NEACŞU GHERGHINA** 10) **SÎRBU DUMITRU** 11) **APOSTOL MARIA** 12) **CAZAN GRIGORE**	

C. Partea III. SARCINI .

Inscrieri privind dezmembrămintele dreptului de proprietate, drepturi reale de garanţie şi sarcini	Referinţe
NU SUNT	

Anexa Nr. 1 La Partea I

Teren

Nr cadastral	Suprafaţa (mp)*	Observaţii / Referinţe
30728	6.000	

* Suprafaţa este determinată in planul de proiecţie Stereo 70.

DETALII LINIARE IMOBIL

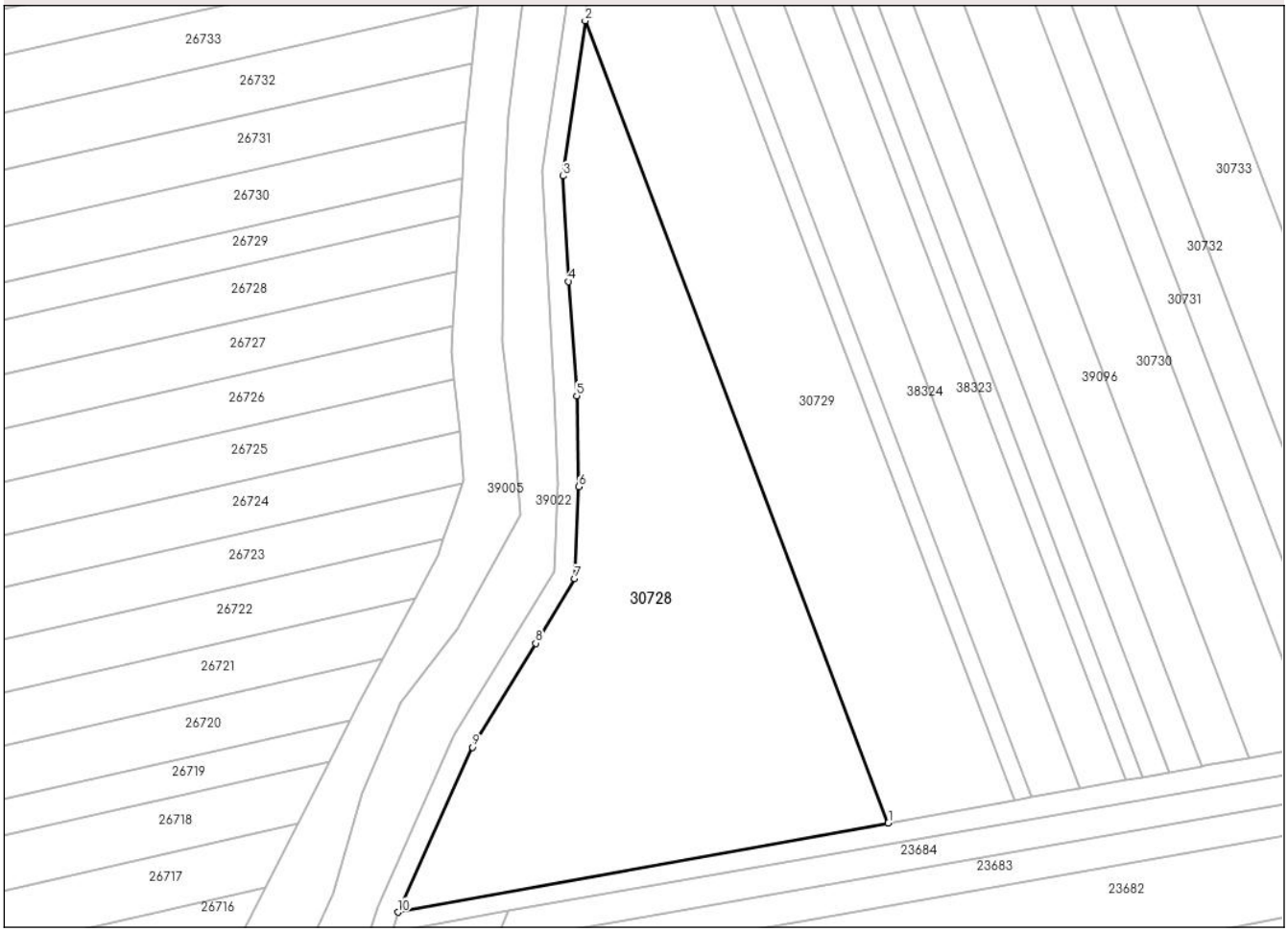

Date referitoare la teren

Nr Crt	Categorie folosinţă	Intra vilan	Suprafaţa (mp)	Tarla	Parcelă	Nr. topo	Observaţii / Referinţe
1	arabil	NU	6.000	34	504/437	-	

Lungime Segmente

1) Valorile lungimilor segmentelor sunt obţinute din proiecţie în plan.

Punct început	X / Y	Punct sfârşit	X / Y	Lungime segment (** (m)
1	615.700,654 382.226,566	2	615.643,422 382.377,92	161.813
2	615.643,422 382.377,92	3	615.639,267 382.348,629	29.584
3	615.639,267 382.348,629	4	615.640,297 382.328,728	19.928
4	615.640,297 382.328,728	5	615.641,848 382.307,131	21.653

Punct început	X / Y	Punct sfârşit	X / Y	Lungime segment (** (m)
5	615.641,848 382.307,131	6	615.642,22 382.290,022	17.113
6	615.642,22 382.290,022	7	615.641,44 382.272,67	17.37
7	615.641,44 382.272,67	8	615.634,072 382.260,512	14.216
8	615.634,072 382.260,512	9	615.622,173 382.240,889	22.949
9	615.622,173 382.240,889	10	615.608,059 382.209,779	34.162
10	615.608,059 382.209,779	1	615.700,654 382.226,566	94.104

**** Lungimile segmentelor sunt determinate în planul de proiecţie Stereo 70 şi sunt rotunjite la 1 milimetru.**
***** Distanţa dintre puncte este formată din segmente cumulate ce sunt mai mici decât valoarea 1 milimetru.**

Extrasul de carte funciară generat prin sistemul informatic integrat al ANCPI conține informațiile din cartea funciară active la data generării. Acesta este valabil în condițiile prevăzute de art. 7 din Legea nr. 455/2001, coroborat cu art. 3 din O.U.G. nr. 41/2016, exclusiv în mediul electronic, pentru activități și procese administrative prevăzute de legislația în vigoare. Valabilitatea poate fi extinsă și în forma fizică a documentului, fără semnătură olografă, cu acceptul expres sau procedural al instituției publice ori entității care a solicitat prezentarea acestui extras.
Verificarea corectitudinii și realității informațiilor conținute de document se poate face la adresa **www.ancpi.ro/verificare**, folosind codul de verificare online disponibil în antet. Codul de verificare este valabil 30 de zile calendaristice de la momentul generării documentului.

Data și ora generării,
04/08/2025, 14:08

Acest document se eliberează gratuit pentru proprietarii imobilelor. Pentru alți solicitanți, costul extrasului este de 25 de lei la ghișeu, respectiv 20 de lei dacă este obținut online prin platforma http://epay.ancpi.ro

Oficiul de Cadastru şi Publicitate Imobiliară PRAHOVA
Biroul de Cadastru şi Publicitate Imobiliară Ploieşti

PLOIESTI, Str. Unirii nr. 2, Cod postal 100043, Tel: (0244) 51 95 69, Fax: (0244) 59 22 95

Nr.cerere	**131081**
Ziua	**01**
Luna	**08**
Anul	**2025**

Extras de Plan Cadastral de Carte Funciară pentru Imobil număr cadastral 30727 / UAT Fulga

TEREN Extravilan
Adresa: Jud. Prahova, UAT Fulga

Comuna/Oraş/Municipiu: Fulga

Nr. cadastral	Suprafaţa măsurată	Observaţii / Referinţe
30727	2000	

* Suprafaţa este determinată in planul de proiecţie Stereo 70.

DETALII LINIARE IMOBIL



Incadrare in zonă
scara 1:5000



Date referitoare la teren

Crt	Categoria de folosință	Intra vilan	Suprafaţa (mp)	Tarla	Parcelă	Observaţii / Referinţe
1	arabil	NU	2.000	34	504/435/1	
	TOTAL:		**2.000**			

Date referitoare la construcţii

Crt	Numar	Destinaţie construcţie	Supraf. (mp)	Situaţie juridică	Observaţii / Referinţe
Imobilul nu are in componență construcții					

Lungime Segmente
1) Valorile lungimilor segmentelor sunt obţinute din proiecţie în plan.

Punct început	X / Y	Punct sfârşit	X / Y	Lungime segment (** (m)
1	615.759,806 382.237,29	2	615.643,344 382.545,283	329.277
2	615.643,344 382.545,283	3	615.641,257 382.533,322	12.142
3	615.641,257 382.533,322	4	615.753,62 382.236,169	317.688
4	615.753,62 382.236,169	1	615.759,806 382.237,29	6.287

**** Lungimile segmentelor sunt determinate în planul de proiecţie Stereo 70 şi sunt rotunjite la 1 milimetru.**
***** Distanţa dintre puncte este formată din segmente cumulate ce sunt mai mici decât valoarea 1 milimetru.**

Certific că informațiile din prezentul extras sunt conforme cu datele din planul cadastral de carte funciară al OCPI PRAHOVA la data: 04-08-2025
Situația prezentată poate face obiectul unor modificări ulterioare, in condițiile Legii cadastrului și publicității imobiliare nr. 7/1996, republicată.

Consilier/Inspector de specialitate,

Ancuța-Elena Constantin

Oficiul de Cadastru şi Publicitate Imobiliară PRAHOVA
Biroul de Cadastru şi Publicitate Imobiliară Ploieşti

Nr. cerere	131081
Ziua	01
Luna	08
Anul	2025

Cod verificare
100192385410

EXTRAS DE CARTE FUNCIARĂ
PENTRU INFORMARE

Carte Funciară Nr. 30727 Fulga

A. Partea I. Descrierea imobilului

TEREN Extravilan

Adresa: Jud. Prahova, UAT Fulga

Nr. Crt	Nr. cadastral Nr. topografic	Suprafaţa* (mp)	Observaţii / Referinţe
A1	30727	2.000	Teren neimprejmuit;

B. Partea II. Proprietari şi acte

Înscrieri privitoare la dreptul de proprietate şi alte drepturi reale		Referinţe
131081 / 01/08/2025		
Registrul Cadastral al Imobilelor (UAT Fulga); Act Normativ lg.7/1996 emis de Parlamentul Romaniei;		
B1	Se infiinteaza cartea funciara a imobilului 30727 ca urmare a finalizarii inregistrarii sistematice. Imobilul se gaseste in registrul cadastral al imobilelor sub numarul 8038.	A1
Act Administrativ nr. 81913, din 11/06/1999 emis de CJSDPAT PRAHOVA (TITLU DE PROPRIETATE;);		
B2	Intabulare, drept de PROPRIETATE, dobandit prin Reconstituire, cota actuala 1/1	A1
	1) **JERCĂLĂU NICOLAE**	

C. Partea III. SARCINI .

Inscrieri privind dezmembrămintele dreptului de proprietate, drepturi reale de garanţie şi sarcini	Referinţe
NU SUNT	

Anexa Nr. 1 La Partea I

Teren

Nr cadastral	Suprafaţa (mp)*	Observaţii / Referinţe
30727	2.000	

* Suprafaţa este determinată in planul de proiecţie Stereo 70.

DETALII LINIARE IMOBIL

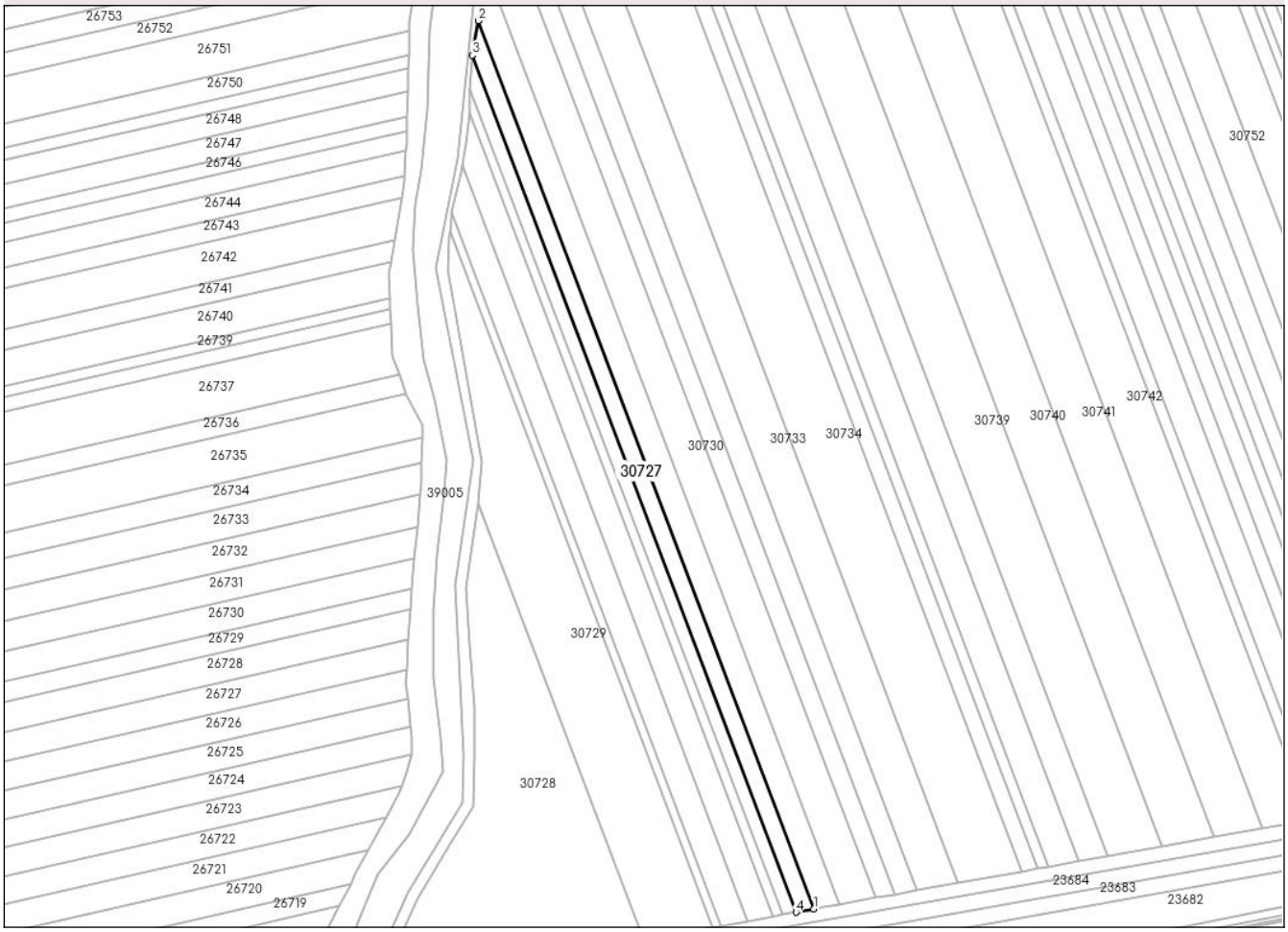

Date referitoare la teren

Nr Crt	Categorie folosinţă	Intra vilan	Suprafaţa (mp)	Tarla	Parcelă	Nr. topo	Observaţii / Referinţe
1	arabil	NU	2.000	34	504/435/1	-	

Lungime Segmente

1) Valorile lungimilor segmentelor sunt obţinute din proiecţie în plan.

Punct început	X / Y	Punct sfârşit	X / Y	Lungime segment (** (m)
1	615.759,806 382.237,29	2	615.643,344 382.545,283	329.277
2	615.643,344 382.545,283	3	615.641,257 382.533,322	12.142
3	615.641,257 382.533,322	4	615.753,62 382.236,169	317.688
4	615.753,62 382.236,169	1	615.759,806 382.237,29	6.287

**** Lungimile segmentelor sunt determinate în planul de proiecţie Stereo 70 şi sunt rotunjite la 1 milimetru.**
***** Distanţa dintre puncte este formată din segmente cumulate ce sunt mai mici decât valoarea 1 milimetru.**

Extrasul de carte funciară generat prin sistemul informatic integrat al ANCPI conține informațiile din cartea funciară active la data generării. Acesta este valabil în condițiile prevăzute de art. 7 din Legea nr. 455/2001, coroborat cu art. 3 din O.U.G. nr. 41/2016, exclusiv în mediul electronic, pentru activități și procese administrative prevăzute de legislația în vigoare. Valabilitatea poate fi extinsă și în forma fizică a documentului, fără semnătură olografă, cu acceptul expres sau procedural al instituției publice ori entității care a solicitat prezentarea acestui extras.
Verificarea corectitudinii și realității informațiilor conținute de document se poate face la adresa **www.ancpi.ro/verificare**, folosind codul de verificare online disponibil în antet. Codul de verificare este valabil 30 de zile calendaristice de la momentul generării documentului.

Data și ora generării,
04/08/2025, 14:09

Acest document se eliberează gratuit pentru proprietarii imobilelor. Pentru alți solicitanți, costul extrasului este de 25 de lei la ghișeu, respectiv 20 de lei dacă este obținut online prin platforma http://epay.ancpi.ro

Oficiul de Cadastru şi Publicitate Imobiliară PRAHOVA
Biroul de Cadastru şi Publicitate Imobiliară Ploieşti

PLOIESTI, Str. Unirii nr. 2, Cod postal 100043, Tel: (0244) 51 95 69, Fax: (0244) 59 22 95

Nr.cerere	**131080**
Ziua	**01**
Luna	**08**
Anul	**2025**

Extras de Plan Cadastral de Carte Funciară pentru Imobil număr cadastral 30726 / UAT Fulga

TEREN Extravilan
Adresa: Jud. Prahova, UAT Fulga

Comuna/Oraş/Municipiu: Fulga

Nr. cadastral	Suprafaţa măsurată	Observaţii / Referinţe
30726	607	DIFERENTA DE SUPRAFATA SE REGASESTE LA ID 7678

* Suprafaţa este determinată in planul de proiecţie Stereo 70.

DETALII LINIARE IMOBIL

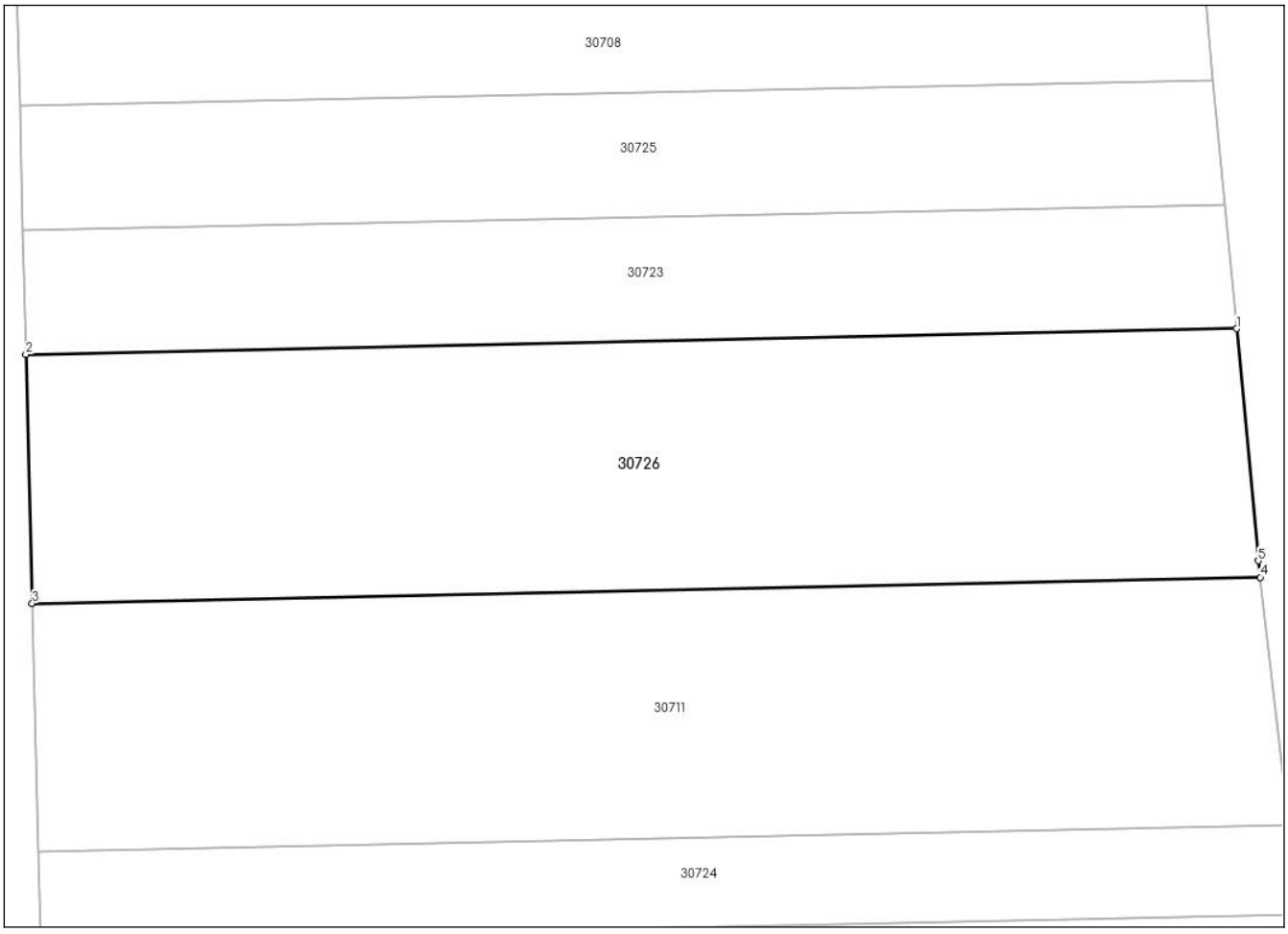

Incadrare in zonă
scara 1:500



Date referitoare la teren

Crt	Categoria de folosință	Intra vilan	Suprafaţa (mp)	Tarla	Parcelă	Observaţii / Referinţe
1	arabil	NU	607	29	468/47	
	TOTAL:		**607**			

Date referitoare la construcţii

Crt	Numar	Destinaţie construcţie	Supraf. (mp)	Situaţie juridică	Observaţii / Referinţe
Imobilul nu are in componență construcții					

Lungime Segmente
1) Valorile lungimilor segmentelor sunt obţinute din proiecţie în plan.

Punct început	X / Y	Punct sfârşit	X / Y	Lungime segment (** (m)
1	614.633,091 379.652,704	2	614.578,957 379.651,556	54.146
2	614.578,957 379.651,556	3	614.579,241 379.640,427	11.133
3	614.579,241 379.640,427	4	614.634,152 379.641,591	54.923
4	614.634,152 379.641,591	5	614.634,069 379.642,323	0.737
5	614.634,069 379.642,323	1	614.633,091 379.652,704	10.427

**** Lungimile segmentelor sunt determinate în planul de proiecţie Stereo 70 şi sunt rotunjite la 1 milimetru.**
***** Distanţa dintre puncte este formată din segmente cumulate ce sunt mai mici decât valoarea 1 milimetru.**

Certific că informațiile din prezentul extras sunt conforme cu datele din planul cadastral de carte funciară al OCPI PRAHOVA la data: 04-08-2025
Situația prezentată poate face obiectul unor modificări ulterioare, in condițiile Legii cadastrului și publicității imobiliare nr. 7/1996, republicată.

Consilier/Inspector de specialitate,

Ancuța-Elena Constantin

Oficiul de Cadastru şi Publicitate Imobiliară PRAHOVA
Biroul de Cadastru şi Publicitate Imobiliară Ploieşti

Nr. cerere	131080
Ziua	01
Luna	08
Anul	2025

Cod verificare
100192385409

EXTRAS DE CARTE FUNCIARĂ
PENTRU INFORMARE

Carte Funciară Nr. 30726 Fulga

A. Partea I. Descrierea imobilului

TEREN Extravilan

Adresa: Jud. Prahova, UAT Fulga

Nr. Crt	Nr. cadastral Nr. topografic	Suprafaţa* (mp)	Observaţii / Referinţe
A1	30726	607	Teren neimprejmuit; DIFERENTA DE SUPRAFATA SE REGASESTE LA ID 7678

B. Partea II. Proprietari şi acte

Înscrieri privitoare la dreptul de proprietate şi alte drepturi reale		Referinţe
131080 / 01/08/2025		
Registrul Cadastral al Imobilelor (UAT Fulga); Act Normativ lg.7/1996 emis de Parlamentul Romaniei;		
B1	Se infiinteaza cartea funciara a imobilului 30726 ca urmare a finalizarii inregistrarii sistematice. Imobilul se gaseste in registrul cadastral al imobilelor sub numarul 8037.	A1
Act Administrativ nr. 63177, din 08/09/1998 emis de CJSDPAT PRAHOVA (TITLU DE PROPRIETATE;);		
B2	Intabulare, drept de PROPRIETATE, dobandit prin Reconstituire, cota actuala 1/1	A1
	1) **TĂNASE RADU**	

C. Partea III. SARCINI .

Inscrieri privind dezmembrămintele dreptului de proprietate, drepturi reale de garanţie şi sarcini	Referinţe
NU SUNT	

Anexa Nr. 1 La Partea I

Teren

Nr cadastral	Suprafaţa (mp)*	Observaţii / Referinţe
30726	607	DIFERENTA DE SUPRAFATA SE REGASESTE LA ID 7678

* Suprafaţa este determinată in planul de proiecţie Stereo 70.

DETALII LINIARE IMOBIL

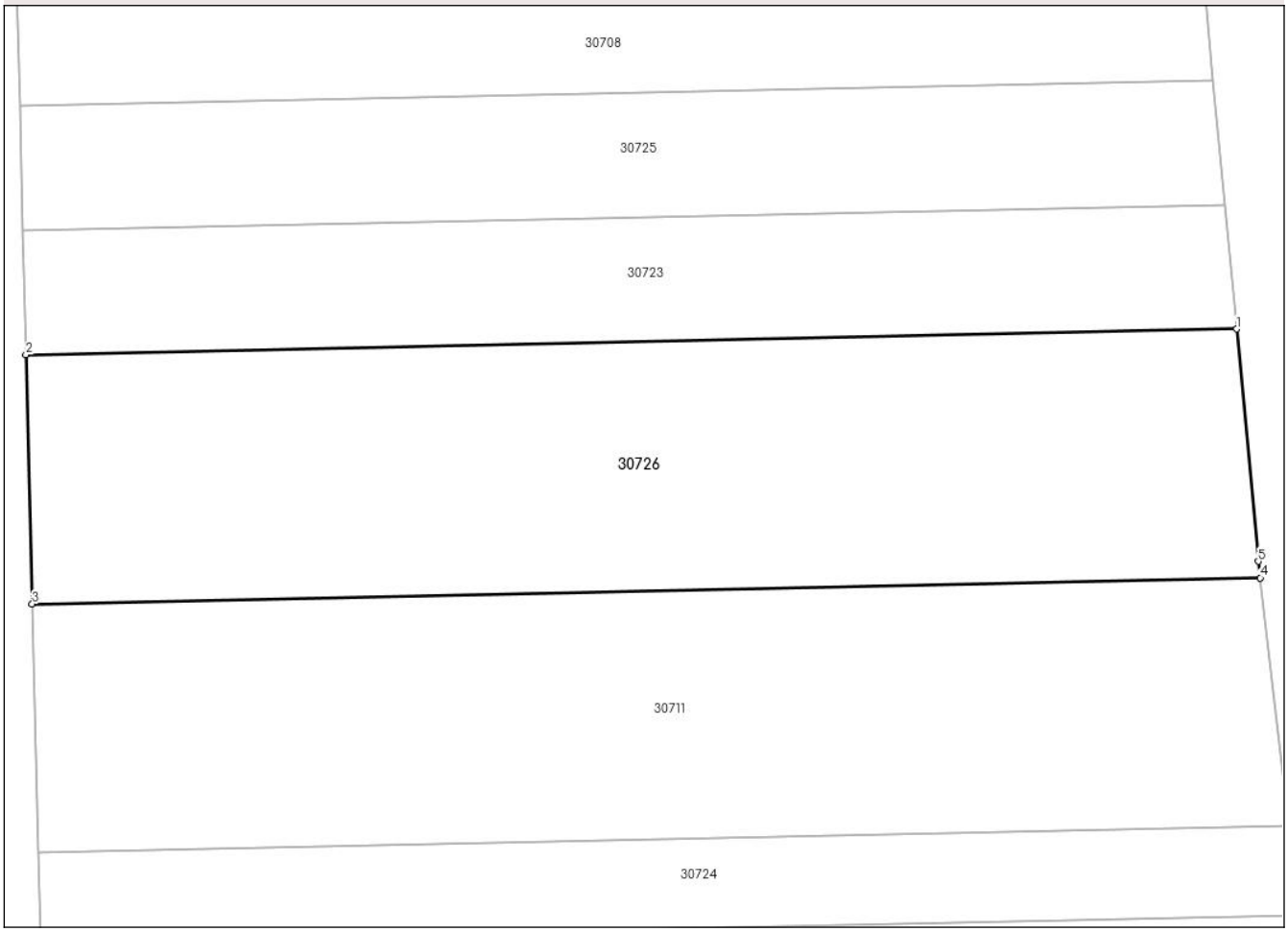

Date referitoare la teren

Nr Crt	Categorie folosinţă	Intra vilan	Suprafaţa (mp)	Tarla	Parcelă	Nr. topo	Observaţii / Referinţe
1	arabil	NU	607	29	468/47	-	

Lungime Segmente
1) Valorile lungimilor segmentelor sunt obţinute din proiecţie în plan.

Punct început	X / Y	Punct sfârşit	X / Y	Lungime segment (** (m)
1	614.633,091 379.652,704	2	614.578,957 379.651,556	54.146
2	614.578,957 379.651,556	3	614.579,241 379.640,427	11.133
3	614.579,241 379.640,427	4	614.634,152 379.641,591	54.923
4	614.634,152 379.641,591	5	614.634,069 379.642,323	0.737

Punct început	X / Y	Punct sfârşit	X / Y	Lungime segment (** (m)
5	614.634,069 379.642,323	1	614.633,091 379.652,704	10.427

**** Lungimile segmentelor sunt determinate în planul de proiecţie Stereo 70 şi sunt rotunjite la 1 milimetru.**
***** Distanţa dintre puncte este formată din segmente cumulate ce sunt mai mici decât valoarea 1 milimetru.**

Extrasul de carte funciară generat prin sistemul informatic integrat al ANCPI conține informațiile din cartea funciară active la data generării. Acesta este valabil în condițiile prevăzute de art. 7 din Legea nr. 455/2001, coroborat cu art. 3 din O.U.G. nr. 41/2016, exclusiv în mediul electronic, pentru activități și procese administrative prevăzute de legislația în vigoare. Valabilitatea poate fi extinsă și în forma fizică a documentului, fără semnătură olografă, cu acceptul expres sau procedural al instituției publice ori entității care a solicitat prezentarea acestui extras.
Verificarea corectitudinii și realității informațiilor conținute de document se poate face la adresa **www.ancpi.ro/verificare**, folosind codul de verificare online disponibil în antet. Codul de verificare este valabil 30 de zile calendaristice de la momentul generării documentului.

Data și ora generării,
04/08/2025, 14:09

Acest document se eliberează gratuit pentru proprietarii imobilelor. Pentru alți solicitanți, costul extrasului este de 25 de lei la ghișeu, respectiv 20 de lei dacă este obținut online prin platforma http://epay.ancpi.ro

ANCPI
AGENȚIA NAȚIONALĂ DE CADASTRU ȘI PUBLICITATE IMOBILIARĂ

Oficiul de Cadastru şi Publicitate Imobiliară PRAHOVA
Biroul de Cadastru şi Publicitate Imobiliară Ploiești

PLOIESTI, Str. Unirii nr. 2, Cod postal 100043, Tel: (0244) 51 95 69, Fax: (0244) 59 22 95

Nr.cerere	**131079**
Ziua	**01**
Luna	**08**
Anul	**2025**

Extras de Plan Cadastral de Carte Funciară pentru Imobil număr cadastral 30725 / UAT Fulga

TEREN Extravilan
Adresa: Jud. Prahova, UAT Fulga

Comuna/Oraş/Municipiu: Fulga

Nr. cadastral	Suprafața măsurată	Observaţii / Referinţe
30725	297	DIFERENTA DE SUPRAFATA SE REGASESTE LA ID 7675

* Suprafaţa este determinată in planul de proiecţie Stereo 70.

DETALII LINIARE IMOBIL

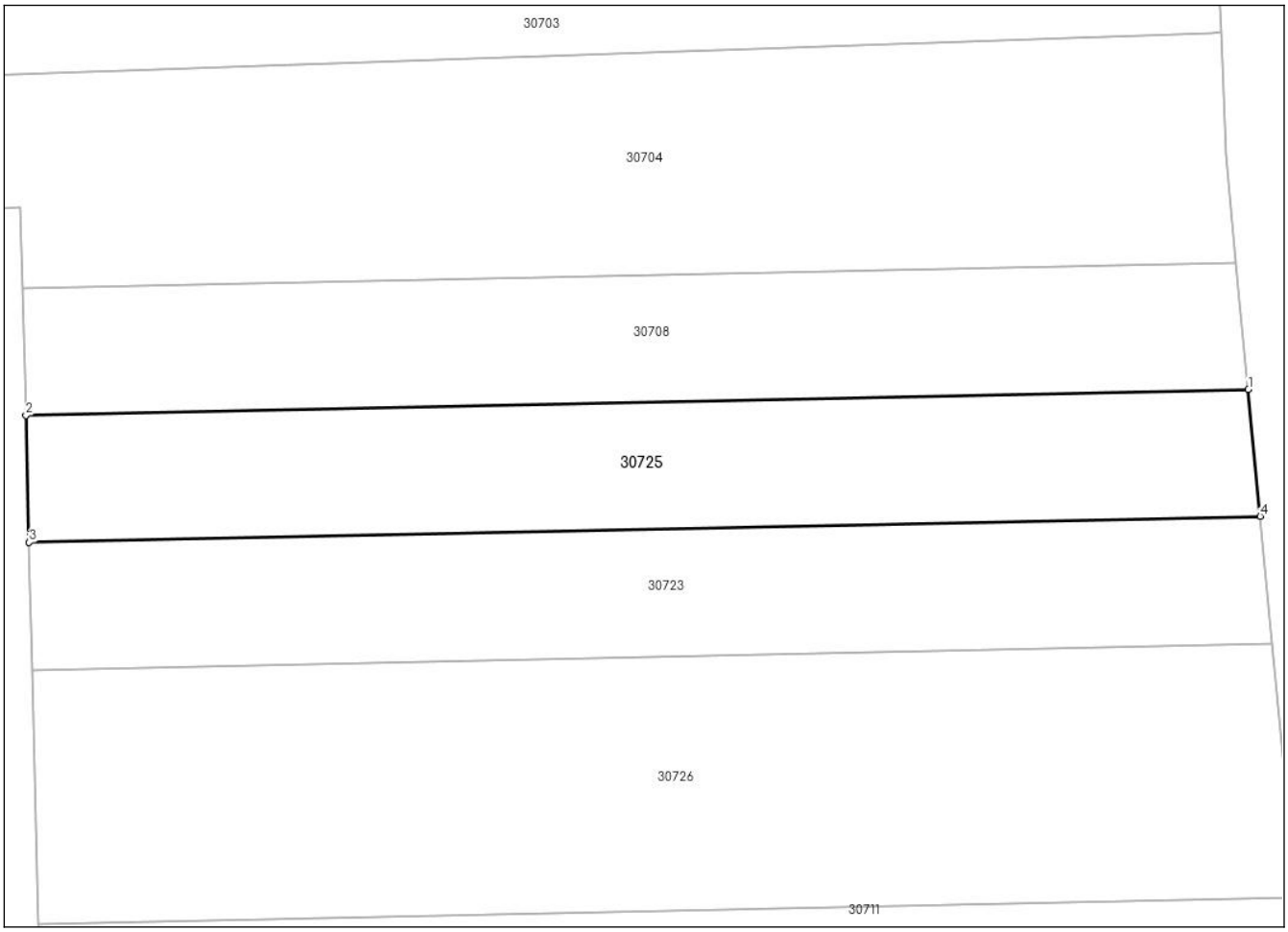

Incadrare in zonă
scara 1:500



Date referitoare la teren

Crt	Categoria de folosință	Intra vilan	Suprafaţa (mp)	Tarla	Parcelă	Observaţii / Referinţe
1	arabil	NU	297	29	468/45	
	TOTAL:		**297**			

Date referitoare la construcţii

Crt	Numar	Destinaţie construcţie	Supraf. (mp)	Situaţie juridică	Observaţii / Referinţe
Imobilul nu are in componență construcții					

Lungime Segmente
1) Valorile lungimilor segmentelor sunt obţinute din proiecţie în plan.

Punct început	X / Y	Punct sfârşit	X / Y	Lungime segment (** (m)
1	614.632,047 379.663,79	2	614.578,674 379.662,658	53.385
2	614.578,674 379.662,658	3	614.578,816 379.657,113	5.547
3	614.578,816 379.657,113	4	614.632,568 379.658,253	53.764
4	614.632,568 379.658,253	1	614.632,047 379.663,79	5.561

**** Lungimile segmentelor sunt determinate în planul de proiecţie Stereo 70 şi sunt rotunjite la 1 milimetru.**
***** Distanţa dintre puncte este formată din segmente cumulate ce sunt mai mici decât valoarea 1 milimetru.**

Certific că informațiile din prezentul extras sunt conforme cu datele din planul cadastral de carte funciară al OCPI PRAHOVA la data: 04-08-2025
Situația prezentată poate face obiectul unor modificări ulterioare, in condițiile Legii cadastrului și publicității imobiliare nr. 7/1996, republicată.

Consilier/Inspector de specialitate,

Ancuța-Elena Constantin

Oficiul de Cadastru şi Publicitate Imobiliară PRAHOVA
Biroul de Cadastru şi Publicitate Imobiliară Ploieşti

Nr. cerere	131079
Ziua	01
Luna	08
Anul	2025

Cod verificare
100192385408

EXTRAS DE CARTE FUNCIARĂ
PENTRU INFORMARE

Carte Funciară Nr. 30725 Fulga

A. Partea I. Descrierea imobilului

TEREN Extravilan

Adresa: Jud. Prahova, UAT Fulga

Nr. Crt	Nr. cadastral Nr. topografic	Suprafaţa* (mp)	Observaţii / Referinţe
A1	30725	297	Teren neimprejmuit; DIFERENTA DE SUPRAFATA SE REGASESTE LA ID 7675

B. Partea II. Proprietari şi acte

Înscrieri privitoare la dreptul de proprietate şi alte drepturi reale		Referinţe
131079 / 01/08/2025		
Registrul Cadastral al Imobilelor (UAT Fulga); Act Normativ lg.7/1996 emis de Parlamentul Romaniei;		
B1	Se infiinteaza cartea funciara a imobilului 30725 ca urmare a finalizarii inregistrarii sistematice. Imobilul se gaseste in registrul cadastral al imobilelor sub numarul 8036.	A1
Act Notarial nr. 54, din 14/07/2006 emis de BNP STELIANA PROCOPIE (CERTIFICAT DE MOSTENITOR;);		
B2	Intabulare, drept de PROPRIETATE, dobandit prin Succesiune, cota actuala 1/4	A1
	1) **CĂLUGĂREANU ELENA**	
B3	Intabulare, drept de PROPRIETATE, dobandit prin Succesiune, cota actuala 3/4	A1
	1) **CĂLUGĂREANU NITA**	

C. Partea III. SARCINI .

Inscrieri privind dezmembrămintele dreptului de proprietate, drepturi reale de garanţie şi sarcini	Referinţe
NU SUNT	

Anexa Nr. 1 La Partea I

Teren

Nr cadastral	Suprafaţa (mp)*	Observaţii / Referinţe
30725	297	DIFERENTA DE SUPRAFATA SE REGASESTE LA ID 7675

* Suprafaţa este determinată in planul de proiecţie Stereo 70.

DETALII LINIARE IMOBIL

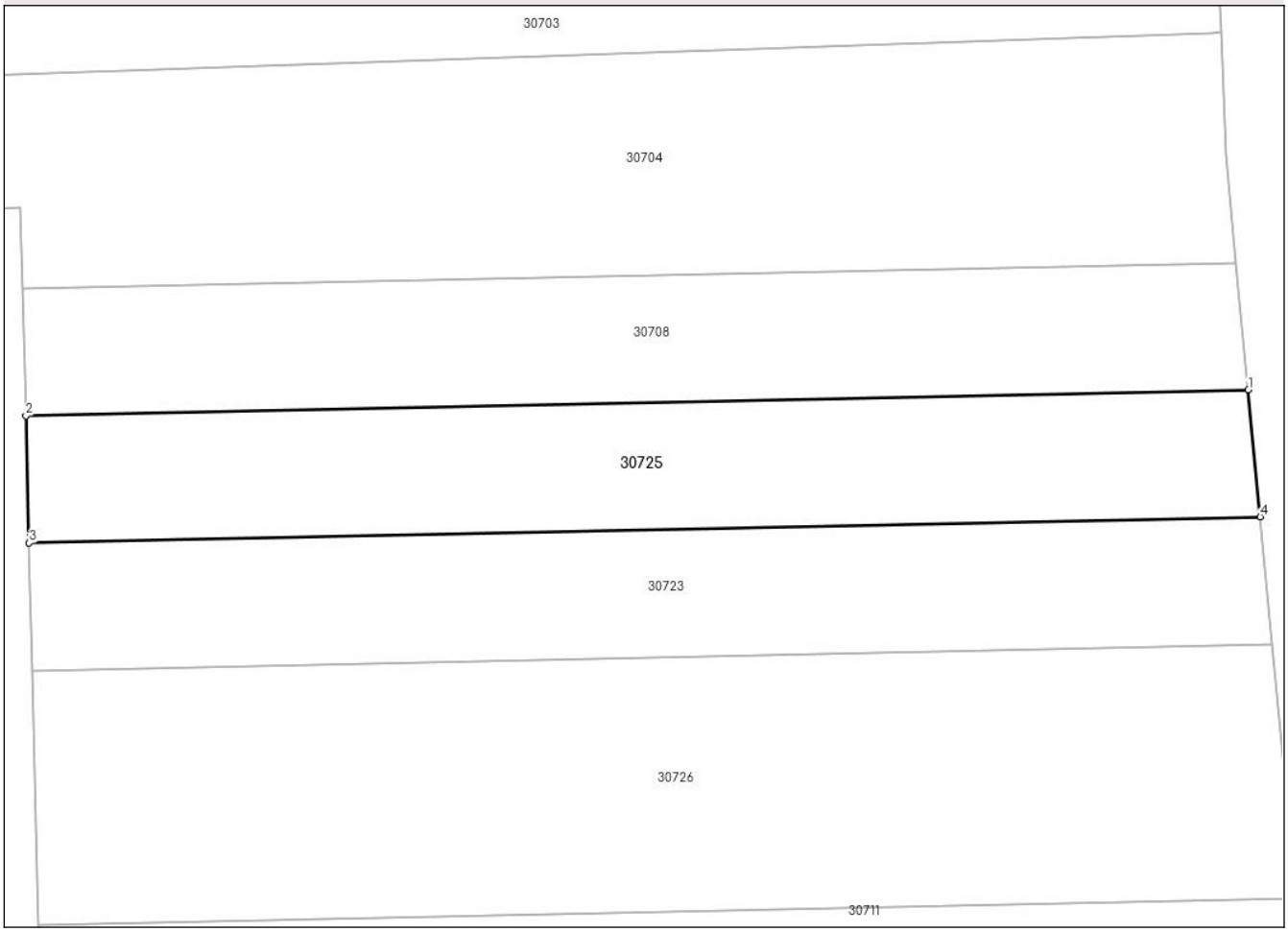

Date referitoare la teren

Nr Crt	Categorie folosinţă	Intra vilan	Suprafaţa (mp)	Tarla	Parcelă	Nr. topo	Observaţii / Referinţe
1	arabil	NU	297	29	468/45	-	

Lungime Segmente
1) Valorile lungimilor segmentelor sunt obţinute din proiecţie în plan.

Punct început	X / Y	Punct sfârşit	X / Y	Lungime segment (** (m)
1	614.632,047 379.663,79	2	614.578,674 379.662,658	53.385
2	614.578,674 379.662,658	3	614.578,816 379.657,113	5.547
3	614.578,816 379.657,113	4	614.632,568 379.658,253	53.764
4	614.632,568 379.658,253	1	614.632,047 379.663,79	5.561

**** Lungimile segmentelor sunt determinate în planul de proiecţie Stereo 70 şi sunt rotunjite la 1 milimetru.**
***** Distanţa dintre puncte este formată din segmente cumulate ce sunt mai mici decât valoarea 1 milimetru.**

Extrasul de carte funciară generat prin sistemul informatic integrat al ANCPI conține informațiile din cartea funciară active la data generării. Acesta este valabil în condițiile prevăzute de art. 7 din Legea nr. 455/2001, coroborat cu art. 3 din O.U.G. nr. 41/2016, exclusiv în mediul electronic, pentru activități și procese administrative prevăzute de legislația în vigoare. Valabilitatea poate fi extinsă și în forma fizică a documentului, fără semnătură olografă, cu acceptul expres sau procedural al instituției publice ori entității care a solicitat prezentarea acestui extras.
Verificarea corectitudinii și realității informațiilor conținute de document se poate face la adresa **www.ancpi.ro/verificare**, folosind codul de verificare online disponibil în antet. Codul de verificare este valabil 30 de zile calendaristice de la momentul generării documentului.

Data și ora generării,
04/08/2025, 14:09

Acest document se eliberează gratuit pentru proprietarii imobilelor. Pentru alți solicitanți, costul extrasului este de 25 de lei la ghișeu, respectiv 20 de lei dacă este obținut online prin platforma http://epay.ancpi.ro

Oficiul de Cadastru şi Publicitate Imobiliară PRAHOVA
Biroul de Cadastru şi Publicitate Imobiliară Ploieşti

PLOIESTI, Str. Unirii nr. 2, Cod postal 100043, Tel: (0244) 51 95 69, Fax: (0244) 59 22 95

Nr.cerere	**131078**
Ziua	**01**
Luna	**08**
Anul	**2025**

Extras de Plan Cadastral de Carte Funciară pentru Imobil număr cadastral 30724 / UAT Fulga

TEREN Extravilan
Adresa: Jud. Prahova, UAT Fulga

Comuna/Oraş/Municipiu: Fulga

Nr. cadastral	Suprafaţa măsurată	Observaţii / Referinţe
30724	224	DIFERENTA DE SUPRAFATA SE REGASESTE LA ID 7674

* Suprafaţa este determinată in planul de proiecţie Stereo 70.

DETALII LINIARE IMOBIL

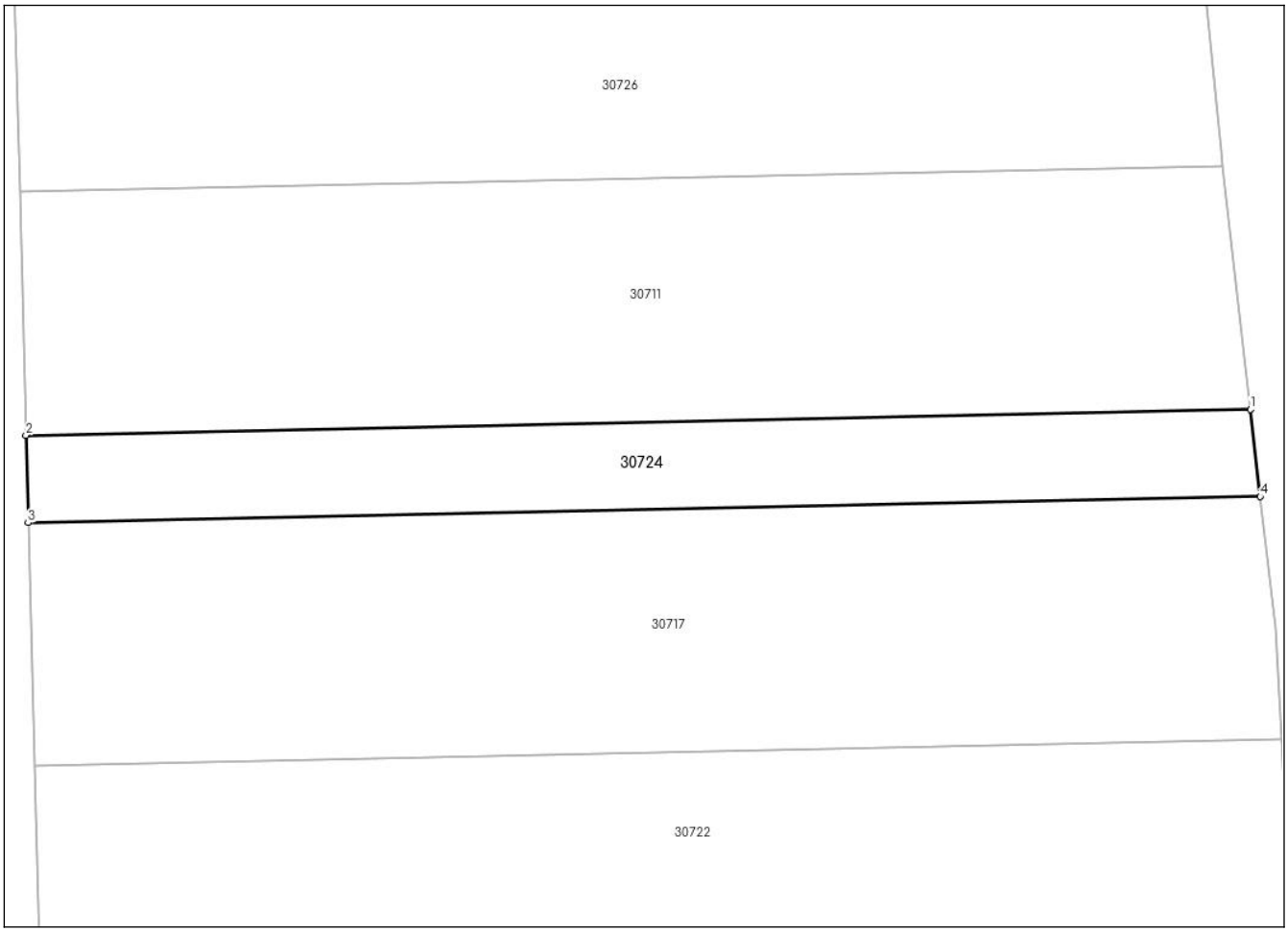

Incadrare in zonă
scara 1:500



Date referitoare la teren

Crt	Categoria de folosință	Intra vilan	Suprafaţa (mp)	Tarla	Parcelă	Observaţii / Referinţe
1	arabil	NU	224	29	468/49	
	TOTAL:		**224**			

Date referitoare la construcţii

Crt	Numar	Destinaţie construcţie	Supraf. (mp)	Situaţie juridică	Observaţii / Referinţe
Imobilul nu are in componență construcții					

Lungime Segmente
1) Valorile lungimilor segmentelor sunt obţinute din proiecţie în plan.

Punct început	X / Y	Punct sfârşit	X / Y	Lungime segment (** (m)
1	614.635,416 379.630,487	2	614.579,525 379.629,303	55.904
2	614.579,525 379.629,303	3	614.579,627 379.625,307	3.997
3	614.579,627 379.625,307	4	614.635,871 379.626,499	56.257
4	614.635,871 379.626,499	1	614.635,416 379.630,487	4.014

**** Lungimile segmentelor sunt determinate în planul de proiecţie Stereo 70 şi sunt rotunjite la 1 milimetru.**
***** Distanţa dintre puncte este formată din segmente cumulate ce sunt mai mici decât valoarea 1 milimetru.**

Certific că informațiile din prezentul extras sunt conforme cu datele din planul cadastral de carte funciară al OCPI PRAHOVA la data: 04-08-2025
Situația prezentată poate face obiectul unor modificări ulterioare, in condițiile Legii cadastrului și publicității imobiliare nr. 7/1996, republicată.

Consilier/Inspector de specialitate,

Ancuța-Elena Constantin

Oficiul de Cadastru şi Publicitate Imobiliară PRAHOVA
Biroul de Cadastru şi Publicitate Imobiliară Ploieşti

Nr. cerere	131078
Ziua	01
Luna	08
Anul	2025

Cod verificare
100192385407

EXTRAS DE CARTE FUNCIARĂ
PENTRU INFORMARE

Carte Funciară Nr. 30724 Fulga

A. Partea I. Descrierea imobilului

TEREN Extravilan

Adresa: Jud. Prahova, UAT Fulga

Nr. Crt	Nr. cadastral Nr. topografic	Suprafaţa* (mp)	Observaţii / Referinţe
A1	30724	224	Teren neimprejmuit; DIFERENTA DE SUPRAFATA SE REGASESTE LA ID 7674

B. Partea II. Proprietari şi acte

Înscrieri privitoare la dreptul de proprietate şi alte drepturi reale		Referinţe
131078 / 01/08/2025		
Registrul Cadastral al Imobilelor (UAT Fulga); Act Normativ lg.7/1996 emis de Parlamentul Romaniei;		
B1	Se infiinteaza cartea funciara a imobilului 30724 ca urmare a finalizarii inregistrarii sistematice. Imobilul se gaseste in registrul cadastral al imobilelor sub numarul 8035.	A1
Act Administrativ nr. 63177, din 08/09/1998 emis de CJSDPAT PRAHOVA (TITLU DE PROPRIETATE;);		
B2	Intabulare, drept de PROPRIETATE, dobandit prin Reconstituire, cota actuala 1/1	A1
	1) **TĂNASE RADU**	

C. Partea III. SARCINI .

Inscrieri privind dezmembrămintele dreptului de proprietate, drepturi reale de garanţie şi sarcini	Referinţe
NU SUNT	

Anexa Nr. 1 La Partea I

Teren

Nr cadastral	Suprafaţa (mp)*	Observaţii / Referinţe
30724	224	DIFERENTA DE SUPRAFATA SE REGASESTE LA ID 7674

* Suprafaţa este determinată in planul de proiecţie Stereo 70.

DETALII LINIARE IMOBIL

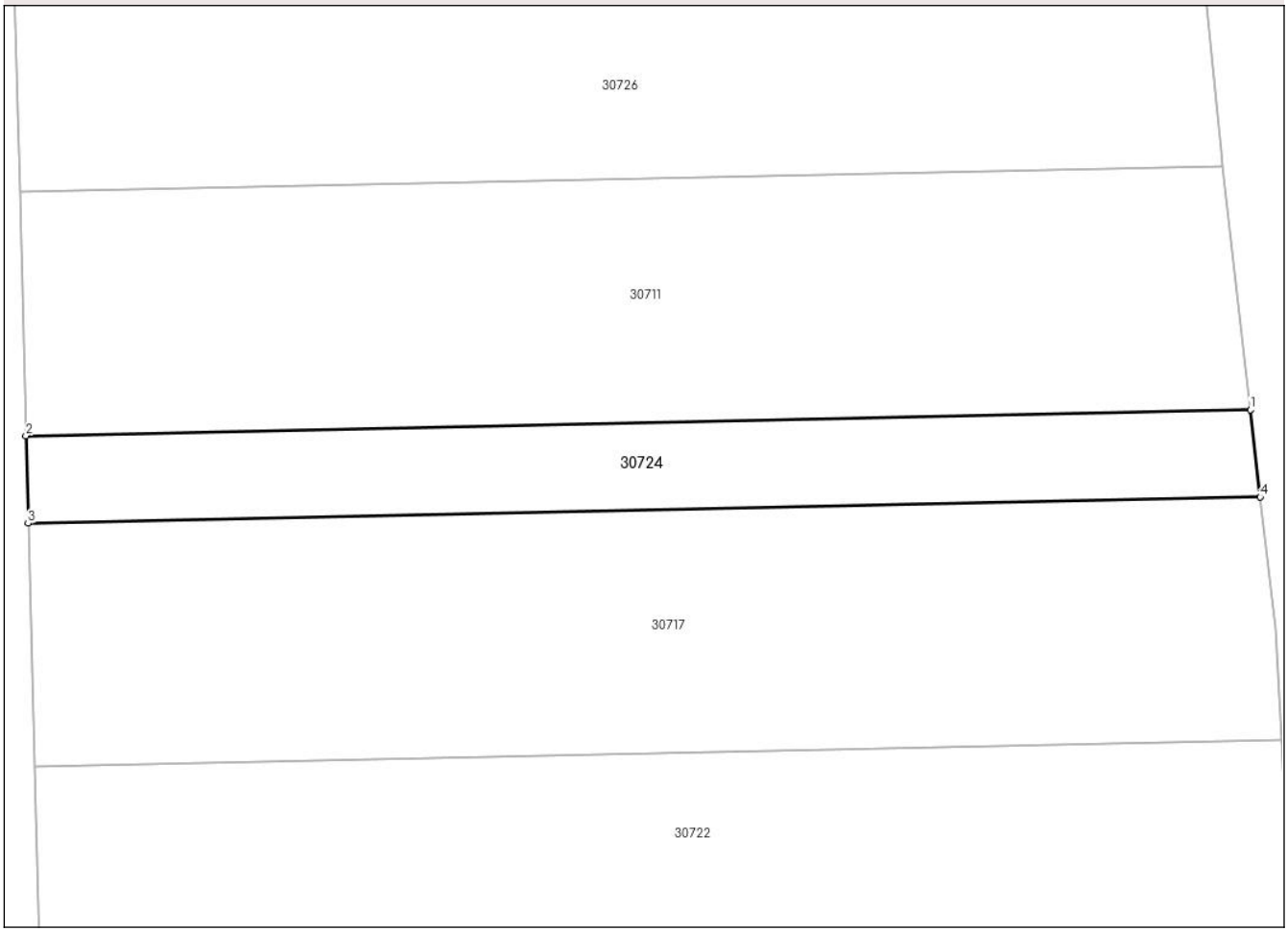

Date referitoare la teren

Nr Crt	Categorie folosinţă	Intra vilan	Suprafaţa (mp)	Tarla	Parcelă	Nr. topo	Observaţii / Referinţe
1	arabil	NU	224	29	468/49	-	

Lungime Segmente
1) Valorile lungimilor segmentelor sunt obţinute din proiecţie în plan.

Punct început	X / Y	Punct sfârşit	X / Y	Lungime segment (** (m)
1	614.635,416 379.630,487	2	614.579,525 379.629,303	55.904
2	614.579,525 379.629,303	3	614.579,627 379.625,307	3.997
3	614.579,627 379.625,307	4	614.635,871 379.626,499	56.257
4	614.635,871 379.626,499	1	614.635,416 379.630,487	4.014

**** Lungimile segmentelor sunt determinate în planul de proiecţie Stereo 70 şi sunt rotunjite la 1 milimetru.**
***** Distanţa dintre puncte este formată din segmente cumulate ce sunt mai mici decât valoarea 1 milimetru.**

Extrasul de carte funciară generat prin sistemul informatic integrat al ANCPI conține informațiile din cartea funciară active la data generării. Acesta este valabil în condițiile prevăzute de art. 7 din Legea nr. 455/2001, coroborat cu art. 3 din O.U.G. nr. 41/2016, exclusiv în mediul electronic, pentru activități și procese administrative prevăzute de legislația în vigoare. Valabilitatea poate fi extinsă și în forma fizică a documentului, fără semnătură olografă, cu acceptul expres sau procedural al instituției publice ori entității care a solicitat prezentarea acestui extras.
Verificarea corectitudinii și realității informațiilor conținute de document se poate face la adresa **www.ancpi.ro/verificare**, folosind codul de verificare online disponibil în antet. Codul de verificare este valabil 30 de zile calendaristice de la momentul generării documentului.

Data și ora generării,
04/08/2025, 14:09

Acest document se eliberează gratuit pentru proprietarii imobilelor. Pentru alți solicitanți, costul extrasului este de 25 de lei la ghișeu, respectiv 20 de lei dacă este obținut online prin platforma http://epay.ancpi.ro

Oficiul de Cadastru şi Publicitate Imobiliară PRAHOVA
Biroul de Cadastru şi Publicitate Imobiliară Ploieşti

PLOIESTI, Str. Unirii nr. 2, Cod postal 100043, Tel: (0244) 51 95 69, Fax: (0244) 59 22 95

Nr.cerere	**131077**
Ziua	**01**
Luna	**08**
Anul	**2025**

Extras de Plan Cadastral de Carte Funciară pentru Imobil număr cadastral 30723 / UAT Fulga

TEREN Extravilan
Adresa: Jud. Prahova, UAT Fulga

Comuna/Oraş/Municipiu: Fulga

Nr. cadastral	Suprafaţa măsurată	Observaţii / Referinţe
30723	300	DIFERENTA DE SUPRAFATA SE REGASESTE LA ID 7673

* Suprafaţa este determinată in planul de proiecţie Stereo 70.

DETALII LINIARE IMOBIL



Incadrare in zonă
scara 1:500



Date referitoare la teren

Crt	Categoria de folosință	Intra vilan	Suprafaţa (mp)	Tarla	Parcelă	Observaţii / Referinţe
1	arabil	NU	300	29	468/46	
	TOTAL:		**300**			

Date referitoare la construcţii

Crt	Numar	Destinaţie construcţie	Supraf. (mp)	Situaţie juridică	Observaţii / Referinţe
Imobilul nu are in componență construcții					

Lungime Segmente
1) Valorile lungimilor segmentelor sunt obţinute din proiecţie în plan.

Punct început	X / Y	Punct sfârşit	X / Y	Lungime segment (** (m)
1	614.632,568 379.658,253	2	614.578,816 379.657,113	53.764
2	614.578,816 379.657,113	3	614.578,957 379.651,556	5.559
3	614.578,957 379.651,556	4	614.633,091 379.652,704	54.146
4	614.633,091 379.652,704	1	614.632,568 379.658,253	5.574

**** Lungimile segmentelor sunt determinate în planul de proiecţie Stereo 70 şi sunt rotunjite la 1 milimetru.**
***** Distanţa dintre puncte este formată din segmente cumulate ce sunt mai mici decât valoarea 1 milimetru.**

Certific că informațiile din prezentul extras sunt conforme cu datele din planul cadastral de carte funciară al OCPI PRAHOVA la data: 04-08-2025
Situația prezentată poate face obiectul unor modificări ulterioare, in condițiile Legii cadastrului și publicității imobiliare nr. 7/1996, republicată.

Consilier/Inspector de specialitate,

Ancuța-Elena Constantin

Oficiul de Cadastru şi Publicitate Imobiliară PRAHOVA
Biroul de Cadastru şi Publicitate Imobiliară Ploieşti

Nr. cerere	131077
Ziua	01
Luna	08
Anul	2025

Cod verificare
100192385406

EXTRAS DE CARTE FUNCIARĂ
PENTRU INFORMARE

Carte Funciară Nr. 30723 Fulga

A. Partea I. Descrierea imobilului

TEREN Extravilan

Adresa: Jud. Prahova, UAT Fulga

Nr. Crt	Nr. cadastral Nr. topografic	Suprafaţa* (mp)	Observaţii / Referinţe
A1	30723	300	Teren neimprejmuit; DIFERENTA DE SUPRAFATA SE REGASESTE LA ID 7673

B. Partea II. Proprietari şi acte

Înscrieri privitoare la dreptul de proprietate şi alte drepturi reale		Referinţe
131077 / 01/08/2025		
Registrul Cadastral al Imobilelor (UAT Fulga); Act Normativ lg.7/1996 emis de Parlamentul Romaniei;		
B1	Se infiinteaza cartea funciara a imobilului 30723 ca urmare a finalizarii inregistrarii sistematice. Imobilul se gaseste in registrul cadastral al imobilelor sub numarul 8034.	A1
Act Administrativ nr. 79131, din 11/01/1999 emis de CJSDPAT PRAHOVA (TITLU DE PROPRIETATE;);		
B2	Intabulare, drept de PROPRIETATE, dobandit prin Reconstituire, cota actuala 1/1	A1
	1) **CĂLUGĂREANU RĂDUCANU**	

C. Partea III. SARCINI .

Inscrieri privind dezmembrămintele dreptului de proprietate, drepturi reale de garanţie şi sarcini	Referinţe
NU SUNT	

Anexa Nr. 1 La Partea I

Teren

Nr cadastral	Suprafaţa (mp)*	Observaţii / Referinţe
30723	300	DIFERENTA DE SUPRAFATA SE REGASESTE LA ID 7673

* Suprafaţa este determinată in planul de proiecţie Stereo 70.

DETALII LINIARE IMOBIL

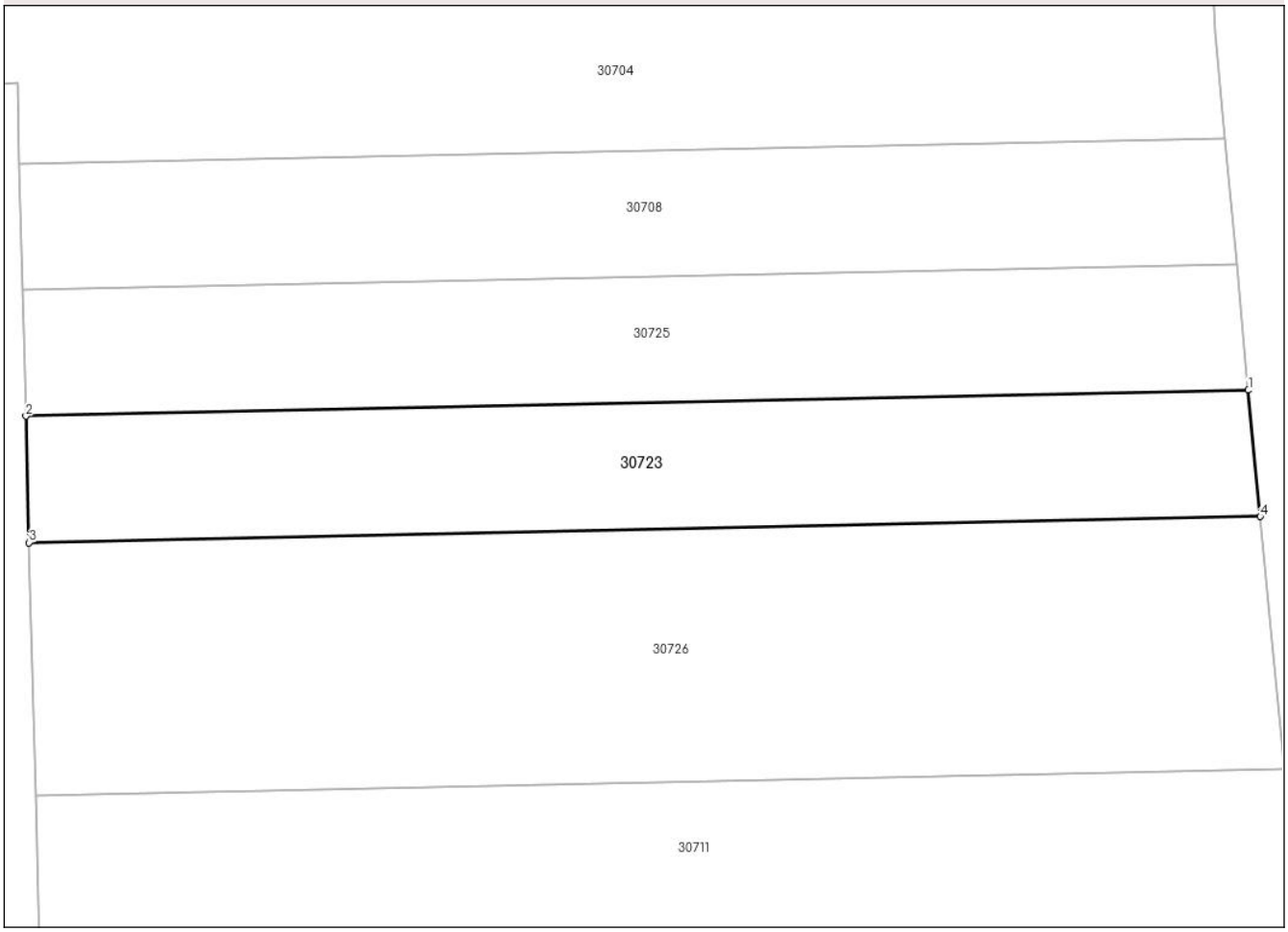

Date referitoare la teren

Nr Crt	Categorie folosinţă	Intra vilan	Suprafaţa (mp)	Tarla	Parcelă	Nr. topo	Observaţii / Referinţe
1	arabil	NU	300	29	468/46	-	

Lungime Segmente
1) Valorile lungimilor segmentelor sunt obţinute din proiecţie în plan.

Punct început	X / Y	Punct sfârşit	X / Y	Lungime segment (** (m)
1	614.632,568 379.658,253	2	614.578,816 379.657,113	53.764
2	614.578,816 379.657,113	3	614.578,957 379.651,556	5.559
3	614.578,957 379.651,556	4	614.633,091 379.652,704	54.146
4	614.633,091 379.652,704	1	614.632,568 379.658,253	5.574

**** Lungimile segmentelor sunt determinate în planul de proiecţie Stereo 70 şi sunt rotunjite la 1 milimetru.**
***** Distanţa dintre puncte este formată din segmente cumulate ce sunt mai mici decât valoarea 1 milimetru.**

Extrasul de carte funciară generat prin sistemul informatic integrat al ANCPI conține informațiile din cartea funciară active la data generării. Acesta este valabil în condițiile prevăzute de art. 7 din Legea nr. 455/2001, coroborat cu art. 3 din O.U.G. nr. 41/2016, exclusiv în mediul electronic, pentru activități și procese administrative prevăzute de legislația în vigoare. Valabilitatea poate fi extinsă și în forma fizică a documentului, fără semnătură olografă, cu acceptul expres sau procedural al instituției publice ori entității care a solicitat prezentarea acestui extras.
Verificarea corectitudinii și realității informațiilor conținute de document se poate face la adresa **www.ancpi.ro/verificare**, folosind codul de verificare online disponibil în antet. Codul de verificare este valabil 30 de zile calendaristice de la momentul generării documentului.

Data și ora generării,
04/08/2025, 14:09

Acest document se eliberează gratuit pentru proprietarii imobilelor. Pentru alți solicitanți, costul extrasului este de 25 de lei la ghișeu, respectiv 20 de lei dacă este obținut online prin platforma http://epay.ancpi.ro

Oficiul de Cadastru şi Publicitate Imobiliară PRAHOVA
Biroul de Cadastru şi Publicitate Imobiliară Ploieşti

PLOIESTI, Str. Unirii nr. 2, Cod postal 100043, Tel: (0244) 51 95 69, Fax: (0244) 59 22 95

Nr.cerere	**131076**
Ziua	**01**
Luna	**08**
Anul	**2025**

Extras de Plan Cadastral de Carte Funciară pentru Imobil număr cadastral 30722 / UAT Fulga

TEREN Extravilan
Adresa: Jud. Prahova, UAT Fulga

Comuna/Oraş/Municipiu: Fulga

Nr. cadastral	Suprafaţa măsurată	Observaţii / Referinţe
30722	638	DIFERENTA DE SUPRAFATA SE REGASESTE LA ID 7670

* Suprafaţa este determinată in planul de proiecţie Stereo 70.

DETALII LINIARE IMOBIL

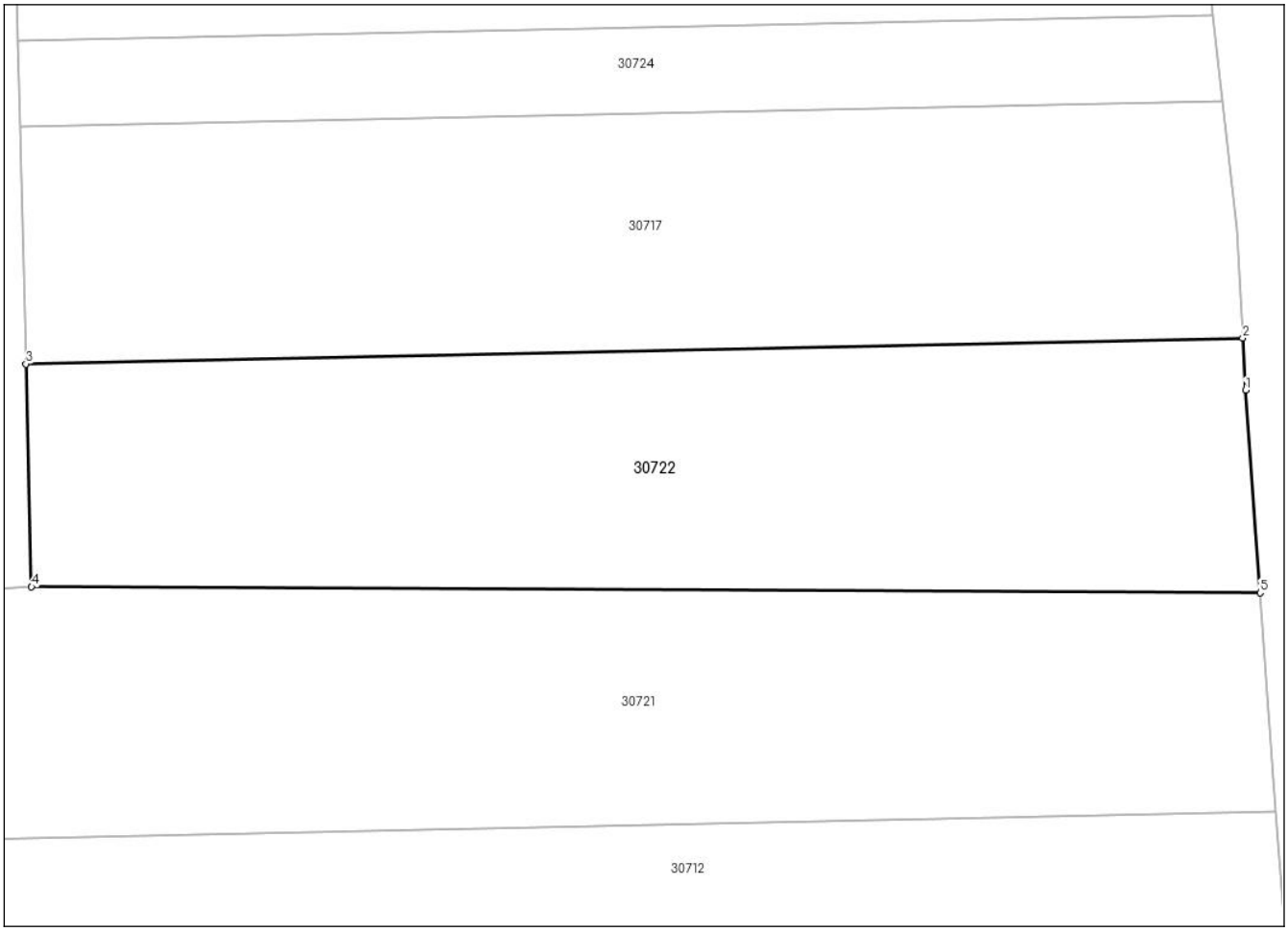

Incadrare in zonă
scara 1:500



Date referitoare la teren

Crt	Categoria de folosință	Intra vilan	Suprafaţa (mp)	Tarla	Parcelă	Observaţii / Referinţe
1	arabil	NU	638	29	468/51	
	TOTAL:		**638**			

Date referitoare la construcţii

Crt	Numar	Destinaţie construcţie	Supraf. (mp)	Situaţie juridică	Observaţii / Referinţe
Imobilul nu are in componență construcții					

Lungime Segmente
1) Valorile lungimilor segmentelor sunt obţinute din proiecţie în plan.

Punct început	X / Y	Punct sfârşit	X / Y	Lungime segment (** (m)
1	614.636,955 379.612,995	2	614.636,825 379.615,429	2.437
2	614.636,825 379.615,429	3	614.579,91 379.614,222	56.928
3	614.579,91 379.614,222	4	614.580,175 379.603,806	10.419
4	614.580,175 379.603,806	5	614.637,644 379.603,526	57.47
5	614.637,644 379.603,526	1	614.636,955 379.612,995	9.494

**** Lungimile segmentelor sunt determinate în planul de proiecţie Stereo 70 şi sunt rotunjite la 1 milimetru.**
***** Distanţa dintre puncte este formată din segmente cumulate ce sunt mai mici decât valoarea 1 milimetru.**

Certific că informațiile din prezentul extras sunt conforme cu datele din planul cadastral de carte funciară al OCPI PRAHOVA la data: 04-08-2025
Situația prezentată poate face obiectul unor modificări ulterioare, in condițiile Legii cadastrului și publicității imobiliare nr. 7/1996, republicată.

Consilier/Inspector de specialitate,

Ancuța-Elena Constantin

Oficiul de Cadastru şi Publicitate Imobiliară PRAHOVA
Biroul de Cadastru şi Publicitate Imobiliară Ploieşti

Nr. cerere	131076
Ziua	01
Luna	08
Anul	2025

Cod verificare
100192385405

EXTRAS DE CARTE FUNCIARĂ
PENTRU INFORMARE

Carte Funciară Nr. 30722 Fulga

A. Partea I. Descrierea imobilului

TEREN Extravilan

Adresa: Jud. Prahova, UAT Fulga

Nr. Crt	Nr. cadastral Nr. topografic	Suprafaţa* (mp)	Observaţii / Referinţe
A1	30722	638	Teren neimprejmuit; DIFERENTA DE SUPRAFATA SE REGASESTE LA ID 7670

B. Partea II. Proprietari şi acte

Înscrieri privitoare la dreptul de proprietate şi alte drepturi reale		Referinţe
131076 / 01/08/2025		
Registrul Cadastral al Imobilelor (UAT Fulga); Act Normativ lg.7/1996 emis de Parlamentul Romaniei;		
B1	Se infiinteaza cartea funciara a imobilului 30722 ca urmare a finalizarii inregistrarii sistematice. Imobilul se gaseste in registrul cadastral al imobilelor sub numarul 8033.	A1
Act Notarial nr. 63, din 07/08/2012 emis de BNP HURDUC PETRE-VIOREL (CERTIFICAT DE MOSTENITOR;);		
B2	Intabulare, drept de PROPRIETATE, dobandit prin Succesiune, cota actuala 1/2	A1
	1) **PANAIT GHEORGHE**	
B3	Intabulare, drept de PROPRIETATE, dobandit prin Succesiune, cota actuala 1/2	A1
	1) **PANAIT ION**	

C. Partea III. SARCINI .

Inscrieri privind dezmembrămintele dreptului de proprietate, drepturi reale de garanţie şi sarcini	Referinţe
NU SUNT	

Anexa Nr. 1 La Partea I

Teren

Nr cadastral	Suprafaţa (mp)*	Observaţii / Referinţe
30722	638	DIFERENTA DE SUPRAFATA SE REGASESTE LA ID 7670

* Suprafaţa este determinată in planul de proiecţie Stereo 70.

DETALII LINIARE IMOBIL

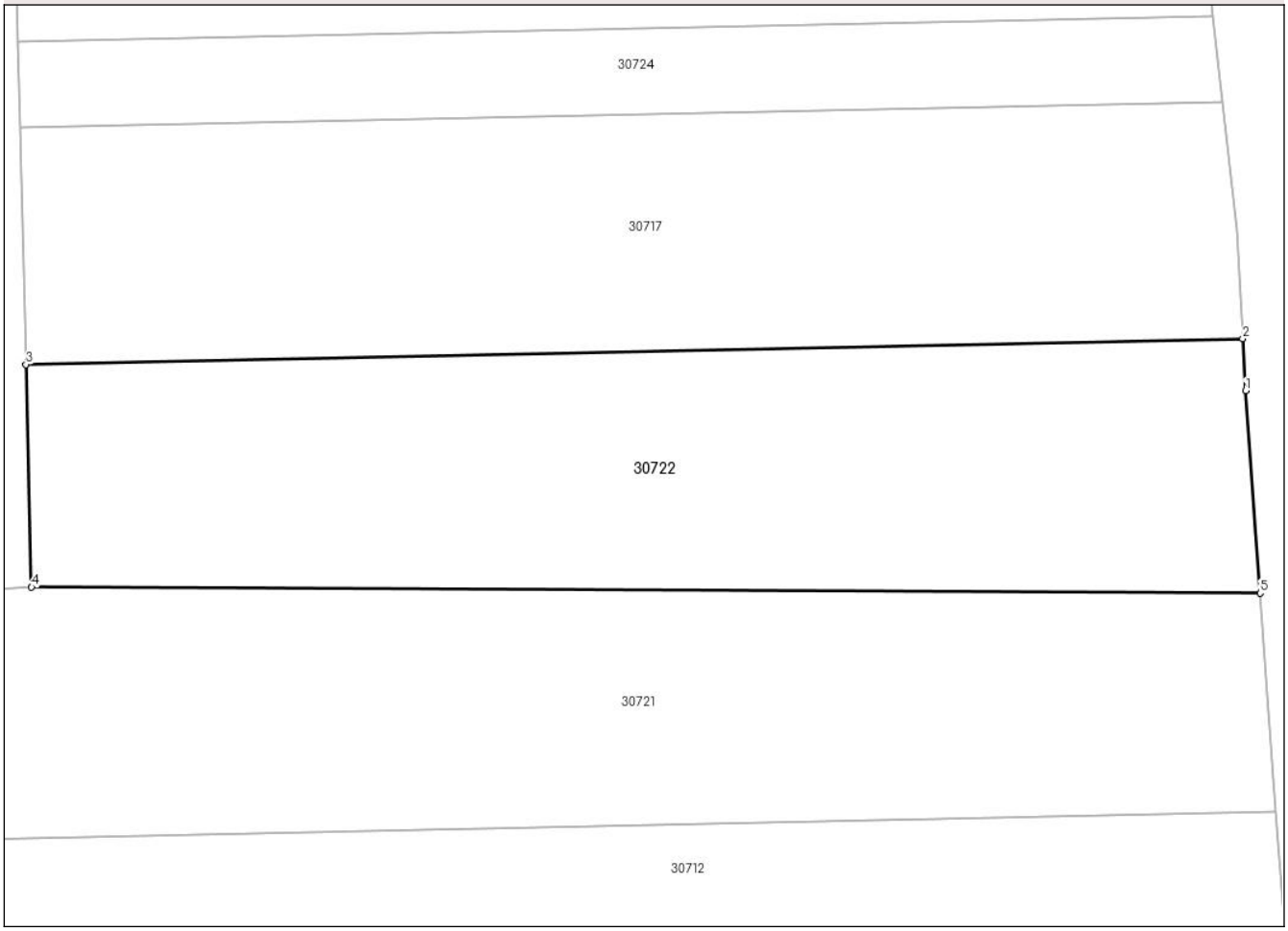

Date referitoare la teren

Nr Crt	Categorie folosinţă	Intra vilan	Suprafaţa (mp)	Tarla	Parcelă	Nr. topo	Observaţii / Referinţe
1	arabil	NU	638	29	468/51	-	

Lungime Segmente

1) Valorile lungimilor segmentelor sunt obţinute din proiecţie în plan.

Punct început	X / Y	Punct sfârşit	X / Y	Lungime segment (** (m)
1	614.636,955 379.612,995	2	614.636,825 379.615,429	2.437
2	614.636,825 379.615,429	3	614.579,91 379.614,222	56.928
3	614.579,91 379.614,222	4	614.580,175 379.603,806	10.419
4	614.580,175 379.603,806	5	614.637,644 379.603,526	57.47

Punct început	X / Y	Punct sfârşit	X / Y	Lungime segment (** (m)
5	614.637,644 379.603,526	1	614.636,955 379.612,995	9.494

**** Lungimile segmentelor sunt determinate în planul de proiecţie Stereo 70 şi sunt rotunjite la 1 milimetru.**
***** Distanţa dintre puncte este formată din segmente cumulate ce sunt mai mici decât valoarea 1 milimetru.**

Extrasul de carte funciară generat prin sistemul informatic integrat al ANCPI conține informațiile din cartea funciară active la data generării. Acesta este valabil în condițiile prevăzute de art. 7 din Legea nr. 455/2001, coroborat cu art. 3 din O.U.G. nr. 41/2016, exclusiv în mediul electronic, pentru activități și procese administrative prevăzute de legislația în vigoare. Valabilitatea poate fi extinsă și în forma fizică a documentului, fără semnătură olografă, cu acceptul expres sau procedural al instituției publice ori entității care a solicitat prezentarea acestui extras.
Verificarea corectitudinii și realității informațiilor conținute de document se poate face la adresa **www.ancpi.ro/verificare**, folosind codul de verificare online disponibil în antet. Codul de verificare este valabil 30 de zile calendaristice de la momentul generării documentului.

Data și ora generării,
04/08/2025, 14:09

Acest document se eliberează gratuit pentru proprietarii imobilelor. Pentru alți solicitanți, costul extrasului este de 25 de lei la ghișeu, respectiv 20 de lei dacă este obținut online prin platforma http://epay.ancpi.ro

ANCPI
AGENȚIA NAȚIONALĂ DE CADASTRU ȘI PUBLICITATE IMOBILIARĂ

Oficiul de Cadastru şi Publicitate Imobiliară PRAHOVA
Biroul de Cadastru şi Publicitate Imobiliară Ploiești

PLOIESTI, Str. Unirii nr. 2, Cod postal 100043, Tel: (0244) 51 95 69, Fax: (0244) 59 22 95

Nr.cerere	**131075**
Ziua	**01**
Luna	**08**
Anul	**2025**

Extras de Plan Cadastral de Carte Funciară pentru Imobil număr cadastral 30721 / UAT Fulga

TEREN Partial Intravilan
Adresa: Jud. Prahova, UAT Fulga, Loc. Fulga de Sus Comuna/Oraş/Municipiu: Fulga

Nr. cadastral	Suprafața măsurată	Observaţii / Referinţe
30721	692	DIFERENTA DE SUPRAFATA SE REGASESTE LA ID 7669

* Suprafaţa este determinată in planul de proiecţie Stereo 70.

DETALII LINIARE IMOBIL

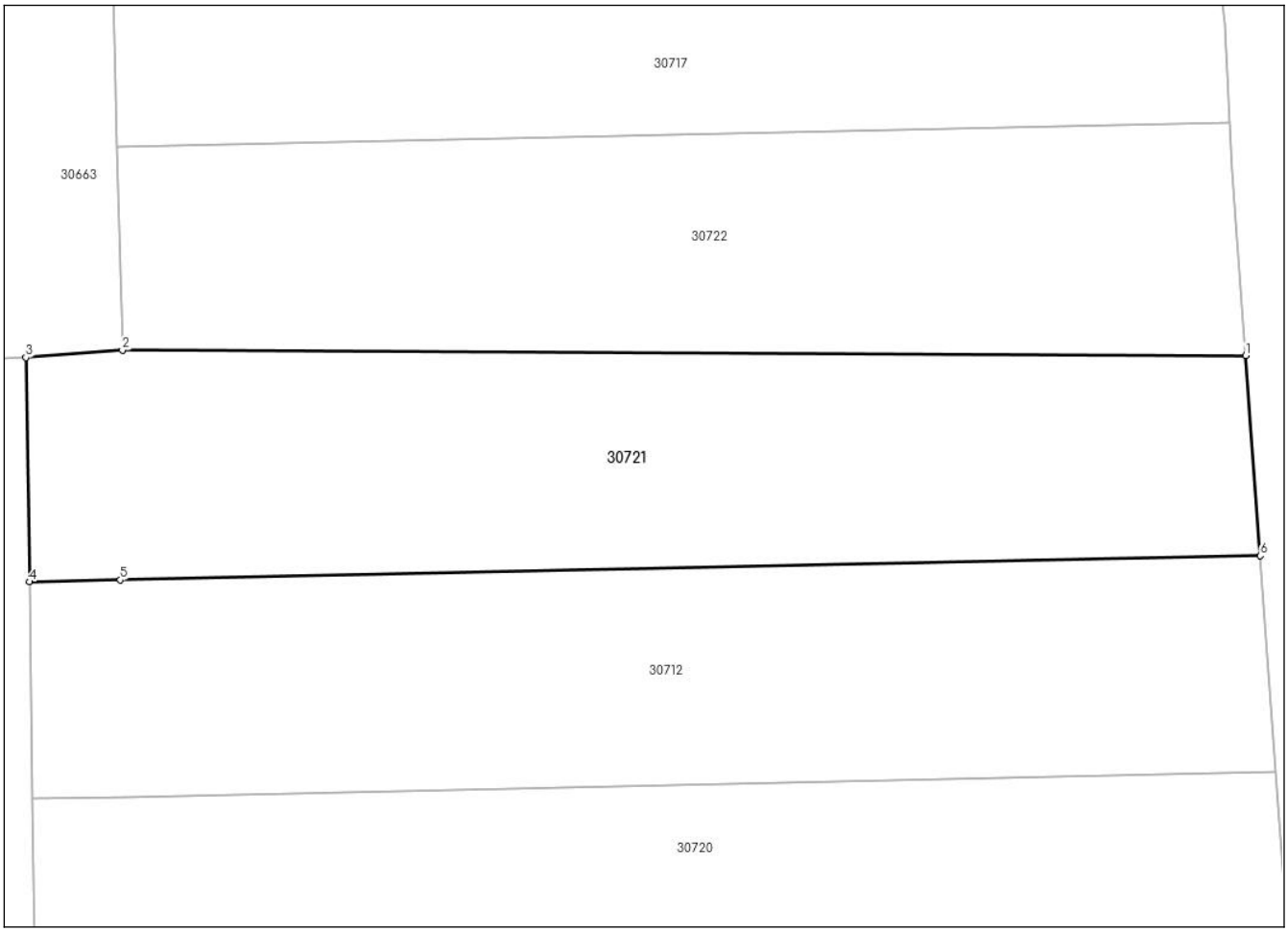

Incadrare in zonă
scara 1:500



Date referitoare la teren

Crt	Categoria de folosință	Intra vilan	Suprafaţa (mp)	Tarla	Parcelă	Observaţii / Referinţe
1	arabil	NU	639	29	468/52	
2	arabil	DA	53	29	468/52	
	TOTAL:		**692**			

Date referitoare la construcţii

Crt	Numar	Destinaţie construcţie	Supraf. (mp)	Situaţie juridică	Observaţii / Referinţe
Imobilul nu are in componență construcții					

Lungime Segmente
1) Valorile lungimilor segmentelor sunt obţinute din proiecţie în plan.

Punct început	X / Y	Punct sfârşit	X / Y	Lungime segment (** (m)
1	614.637,644 379.603,526	2	614.580,175 379.603,806	57.47
2	614.580,175 379.603,806	3	614.575,244 379.603,433	4.945
3	614.575,244 379.603,433	4	614.575,419 379.591,955	11.479
4	614.575,419 379.591,955	5	614.580,063 379.592,054	4.645
5	614.580,063 379.592,054	6	614.638,389 379.593,29	58.339
6	614.638,389 379.593,29	1	614.637,644 379.603,526	10.263

**** Lungimile segmentelor sunt determinate în planul de proiecţie Stereo 70 şi sunt rotunjite la 1 milimetru.**
***** Distanţa dintre puncte este formată din segmente cumulate ce sunt mai mici decât valoarea 1 milimetru.**

Certific că informațiile din prezentul extras sunt conforme cu datele din planul cadastral de carte funciară al OCPI PRAHOVA la data: 04-08-2025
Situația prezentată poate face obiectul unor modificări ulterioare, in condițiile Legii cadastrului și publicității imobiliare nr. 7/1996, republicată.

Consilier/Inspector de specialitate,

Ancuța-Elena Constantin

Oficiul de Cadastru şi Publicitate Imobiliară PRAHOVA
Biroul de Cadastru şi Publicitate Imobiliară Ploieşti

Nr. cerere	131075
Ziua	01
Luna	08
Anul	2025

Cod verificare
100192385404

EXTRAS DE CARTE FUNCIARĂ
PENTRU INFORMARE

Carte Funciară Nr. 30721 Fulga

A. Partea I. Descrierea imobilului

TEREN Partial Intravilan

Adresa: Jud. Prahova, UAT Fulga, Loc. Fulga de Sus

Nr. Crt	Nr. cadastral Nr. topografic	Suprafaţa* (mp)	Observaţii / Referinţe
A1	30721	692	Teren neimprejmuit; DIFERENTA DE SUPRAFATA SE REGASESTE LA ID 7669

B. Partea II. Proprietari şi acte

Înscrieri privitoare la dreptul de proprietate şi alte drepturi reale		Referinţe
131075 / 01/08/2025		
Registrul Cadastral al Imobilelor (UAT Fulga); Act Normativ lg.7/1996 emis de Parlamentul Romaniei;		
B1	Se infiinteaza cartea funciara a imobilului 30721 ca urmare a finalizarii inregistrarii sistematice. Imobilul se gaseste in registrul cadastral al imobilelor sub numarul 8032.	A1
Act Administrativ nr. 81304, din 13/05/1999 emis de CJSDPAT PRAHOVA (TITLU DE PROPRIETATE;);		
B2	Intabulare, drept de PROPRIETATE, dobandit prin Reconstituire, cota actuala 1/1	A1
	1) **SÎRBU DUMITRU**	

C. Partea III. SARCINI .

Inscrieri privind dezmembrămintele dreptului de proprietate, drepturi reale de garanţie şi sarcini	Referinţe
NU SUNT	

Anexa Nr. 1 La Partea I

Teren

Nr cadastral	Suprafaţa (mp)*	Observaţii / Referinţe
30721	692	DIFERENTA DE SUPRAFATA SE REGASESTE LA ID 7669

* Suprafaţa este determinată in planul de proiecţie Stereo 70.

DETALII LINIARE IMOBIL

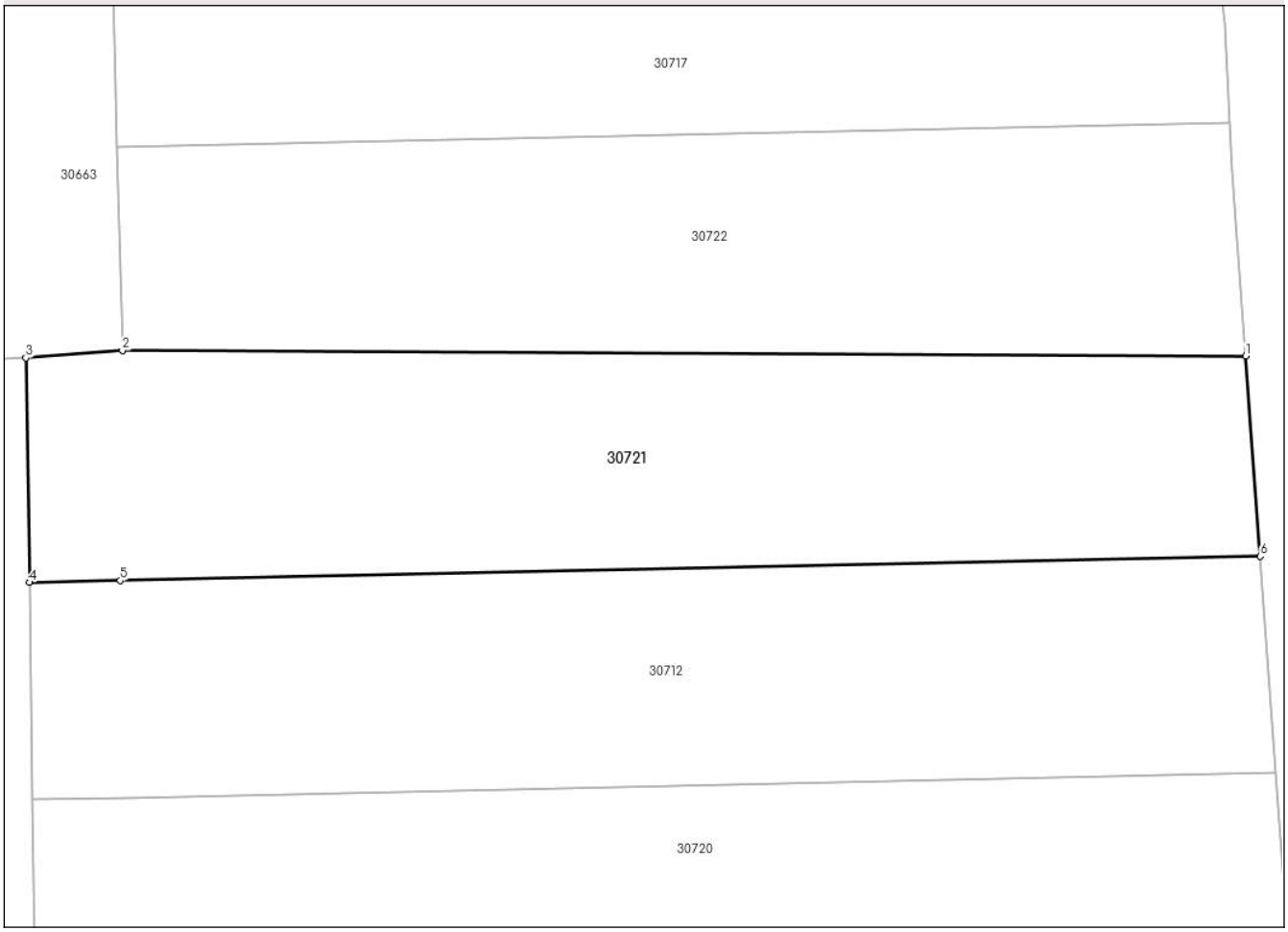

Date referitoare la teren

Nr Crt	Categorie folosinţă	Intra vilan	Suprafaţa (mp)	Tarla	Parcelă	Nr. topo	Observaţii / Referinţe
1	arabil	NU	639	29	468/52	-	
2	arabil	DA	53	29	468/52	-	

Lungime Segmente
1) Valorile lungimilor segmentelor sunt obţinute din proiecţie în plan.

Punct început	X / Y	Punct sfârşit	X / Y	Lungime segment (** (m)
1	614.637,644 379.603,526	2	614.580,175 379.603,806	57.47
2	614.580,175 379.603,806	3	614.575,244 379.603,433	4.945
3	614.575,244 379.603,433	4	614.575,419 379.591,955	11.479
4	614.575,419 379.591,955	5	614.580,063 379.592,054	4.645

Punct început	X / Y	Punct sfârşit	X / Y	Lungime segment (** (m)
5	614.580,063 379.592,054	6	614.638,389 379.593,29	58.339
6	614.638,389 379.593,29	1	614.637,644 379.603,526	10.263

**** Lungimile segmentelor sunt determinate în planul de proiecţie Stereo 70 şi sunt rotunjite la 1 milimetru.**
***** Distanţa dintre puncte este formată din segmente cumulate ce sunt mai mici decât valoarea 1 milimetru.**

Extrasul de carte funciară generat prin sistemul informatic integrat al ANCPI conține informațiile din cartea funciară active la data generării. Acesta este valabil în condițiile prevăzute de art. 7 din Legea nr. 455/2001, coroborat cu art. 3 din O.U.G. nr. 41/2016, exclusiv în mediul electronic, pentru activități și procese administrative prevăzute de legislația în vigoare. Valabilitatea poate fi extinsă și în forma fizică a documentului, fără semnătură olografă, cu acceptul expres sau procedural al instituției publice ori entității care a solicitat prezentarea acestui extras.
Verificarea corectitudinii și realității informațiilor conținute de document se poate face la adresa **www.ancpi.ro/verificare**, folosind codul de verificare online disponibil în antet. Codul de verificare este valabil 30 de zile calendaristice de la momentul generării documentului.

Data și ora generării,
04/08/2025, 14:09

Acest document se eliberează gratuit pentru proprietarii imobilelor. Pentru alți solicitanți, costul extrasului este de 25 de lei la ghișeu, respectiv 20 de lei dacă este obținut online prin platforma http://epay.ancpi.ro

Oficiul de Cadastru şi Publicitate Imobiliară PRAHOVA
Biroul de Cadastru şi Publicitate Imobiliară Ploieşti

PLOIESTI, Str. Unirii nr. 2, Cod postal 100043, Tel: (0244) 51 95 69, Fax: (0244) 59 22 95

Nr.cerere	**131074**
Ziua	**01**
Luna	**08**
Anul	**2025**

Extras de Plan Cadastral de Carte Funciară pentru Imobil număr cadastral 30720 / UAT Fulga

TEREN Partial Intravilan
Adresa: Jud. Prahova, UAT Fulga, Loc. Fulga de Sus Comuna/Oraş/Municipiu: Fulga

Nr. cadastral	Suprafaţa măsurată	Observaţii / Referinţe
30720	1436	DIFERENTA DE SUPRAFATA SE REGASESTE LA ID 7666

* Suprafaţa este determinată in planul de proiecţie Stereo 70.

DETALII LINIARE IMOBIL

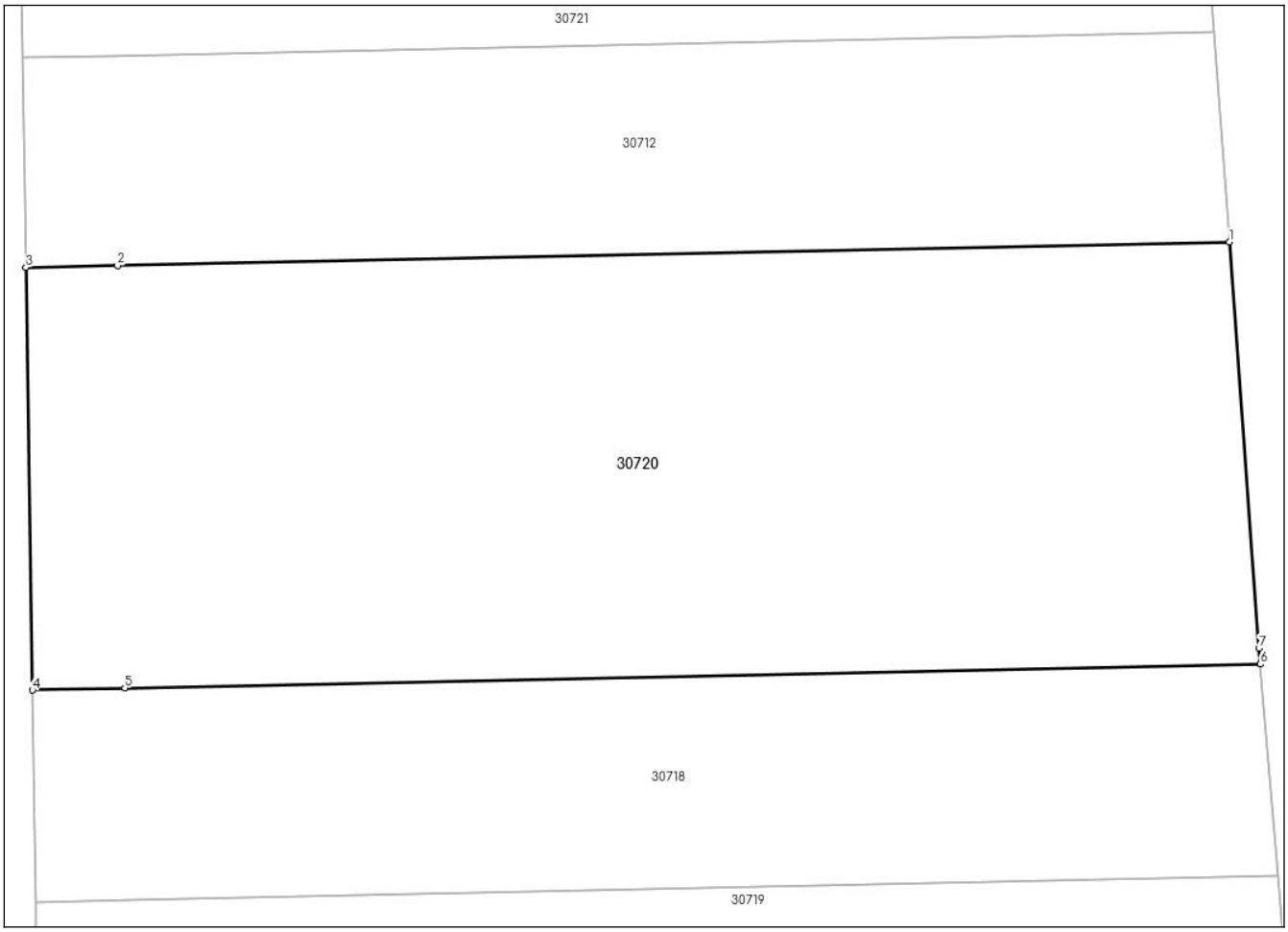

Incadrare in zonă
scara 1:500



Date referitoare la teren

Crt	Categoria de folosință	Intra vilan	Suprafaţa (mp)	Tarla	Parcelă	Observaţii / Referinţe
1	arabil	NU	1.327	29	468/54	
2	arabil	DA	109	29	468/54	
	TOTAL:		**1.436**			

Date referitoare la construcţii

Crt	Numar	Destinaţie construcţie	Supraf. (mp)	Situaţie juridică	Observaţii / Referinţe
Imobilul nu are in componență construcții					

Lungime Segmente
1) Valorile lungimilor segmentelor sunt obţinute din proiecţie în plan.

Punct început	X / Y	Punct sfârşit	X / Y	Lungime segment (** (m)
1	614.639,196 379.582,212	2	614.580,438 379.580,966	58.771
2	614.580,438 379.580,966	3	614.575,589 379.580,863	4.85
3	614.575,589 379.580,863	4	614.575,931 379.558,525	22.341
4	614.575,931 379.558,525	5	614.580,818 379.558,629	4.888
5	614.580,818 379.558,629	6	614.640,829 379.559,901	60.024
6	614.640,829 379.559,901	7	614.640,76 379.560,728	0.83
7	614.640,76 379.560,728	1	614.639,196 379.582,212	21.541

**** Lungimile segmentelor sunt determinate în planul de proiecţie Stereo 70 şi sunt rotunjite la 1 milimetru.**
***** Distanţa dintre puncte este formată din segmente cumulate ce sunt mai mici decât valoarea 1 milimetru.**

Certific că informațiile din prezentul extras sunt conforme cu datele din planul cadastral de carte funciară al OCPI PRAHOVA la data: 04-08-2025
Situația prezentată poate face obiectul unor modificări ulterioare, in condițiile Legii cadastrului și publicității imobiliare nr. 7/1996, republicată.

Consilier/Inspector de specialitate,

Ancuța-Elena Constantin

Oficiul de Cadastru şi Publicitate Imobiliară PRAHOVA
Biroul de Cadastru şi Publicitate Imobiliară Ploieşti

Nr. cerere	131074
Ziua	01
Luna	08
Anul	2025

Cod verificare
100192385403

EXTRAS DE CARTE FUNCIARĂ
PENTRU INFORMARE

Carte Funciară Nr. 30720 Fulga

A. Partea I. Descrierea imobilului

TEREN Partial Intravilan

Adresa: Jud. Prahova, UAT Fulga, Loc. Fulga de Sus

Nr. Crt	Nr. cadastral Nr. topografic	Suprafaţa* (mp)	Observaţii / Referinţe
A1	30720	1.436	Teren neimprejmuit; DIFERENTA DE SUPRAFATA SE REGASESTE LA ID 7666

B. Partea II. Proprietari şi acte

Înscrieri privitoare la dreptul de proprietate şi alte drepturi reale		Referinţe
131074 / 01/08/2025		
Registrul Cadastral al Imobilelor (UAT Fulga); Act Normativ lg.7/1996 emis de Parlamentul Romaniei;		
B1	Se infiinteaza cartea funciara a imobilului 30720 ca urmare a finalizarii inregistrarii sistematice. Imobilul se gaseste in registrul cadastral al imobilelor sub numarul 8031.	A1
Act Administrativ nr. 79108, din 07/01/1999 emis de CJSDPAT PRAHOVA (TITLU DE PROPRIETATE;);		
B2	Intabulare, drept de PROPRIETATE, dobandit prin Reconstituire, cota actuala 1/1	A1
	1) **ALEXE PAVEL**	

C. Partea III. SARCINI .

Inscrieri privind dezmembrămintele dreptului de proprietate, drepturi reale de garanţie şi sarcini	Referinţe
NU SUNT	

Anexa Nr. 1 La Partea I

Teren

Nr cadastral	Suprafaţa (mp)*	Observaţii / Referinţe
30720	1.436	DIFERENTA DE SUPRAFATA SE REGASESTE LA ID 7666

* Suprafaţa este determinată in planul de proiecţie Stereo 70.

DETALII LINIARE IMOBIL

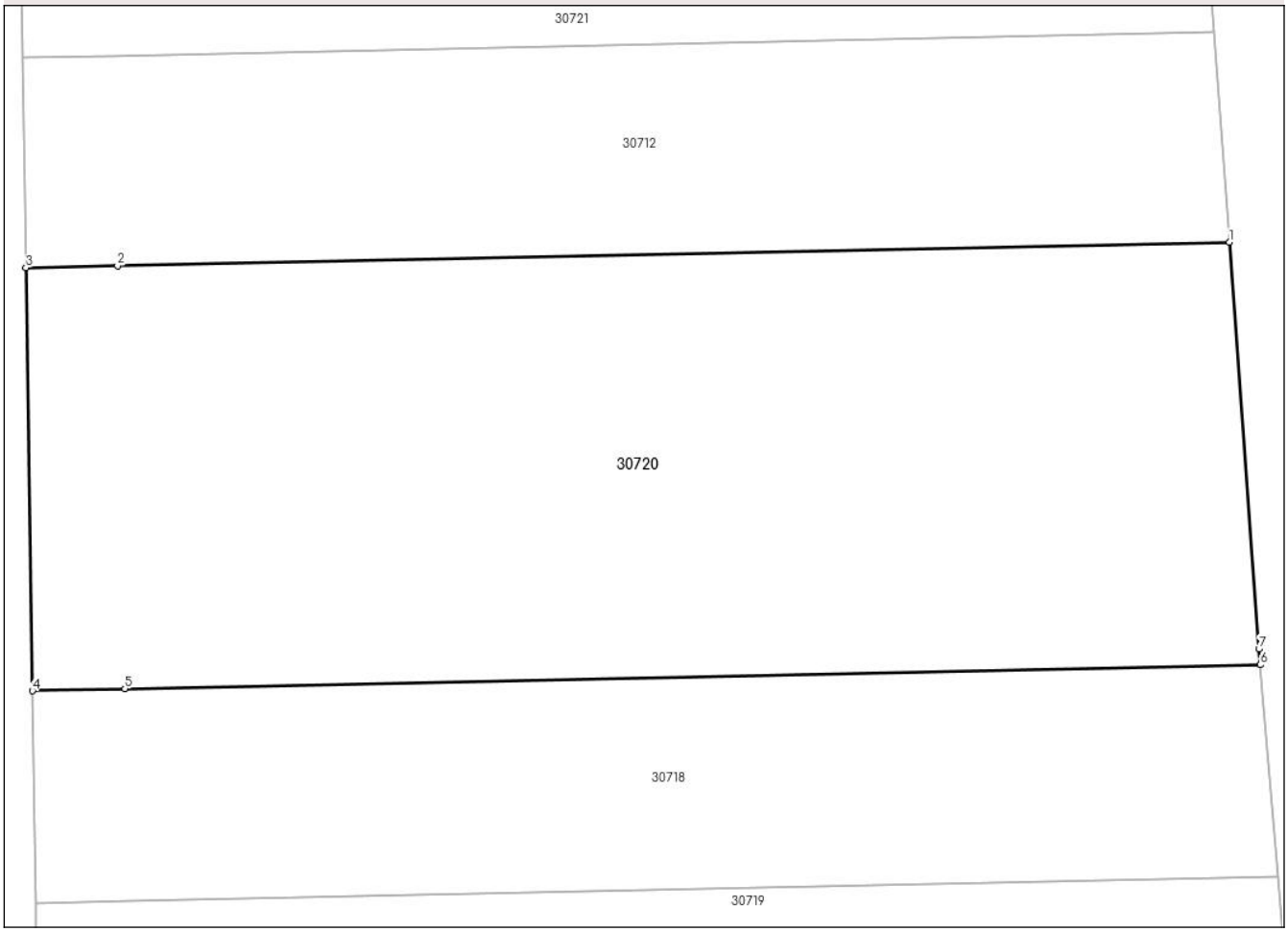

Date referitoare la teren

Nr Crt	Categorie folosinţă	Intra vilan	Suprafaţa (mp)	Tarla	Parcelă	Nr. topo	Observaţii / Referinţe
1	arabil	NU	1.327	29	468/54	-	
2	arabil	DA	109	29	468/54	-	

Lungime Segmente
1) Valorile lungimilor segmentelor sunt obţinute din proiecţie în plan.

Punct început	X / Y	Punct sfârşit	X / Y	Lungime segment (** (m)
1	614.639,196 379.582,212	2	614.580,438 379.580,966	58.771
2	614.580,438 379.580,966	3	614.575,589 379.580,863	4.85
3	614.575,589 379.580,863	4	614.575,931 379.558,525	22.341
4	614.575,931 379.558,525	5	614.580,818 379.558,629	4.888

Punct început	X / Y	Punct sfârşit	X / Y	Lungime segment (** (m)
5	614.580,818 379.558,629	6	614.640,829 379.559,901	60.024
6	614.640,829 379.559,901	7	614.640,76 379.560,728	0.83
7	614.640,76 379.560,728	1	614.639,196 379.582,212	21.541

**** Lungimile segmentelor sunt determinate în planul de proiecţie Stereo 70 şi sunt rotunjite la 1 milimetru.**
***** Distanţa dintre puncte este formată din segmente cumulate ce sunt mai mici decât valoarea 1 milimetru.**

Extrasul de carte funciară generat prin sistemul informatic integrat al ANCPI conține informațiile din cartea funciară active la data generării. Acesta este valabil în condițiile prevăzute de art. 7 din Legea nr. 455/2001, coroborat cu art. 3 din O.U.G. nr. 41/2016, exclusiv în mediul electronic, pentru activități și procese administrative prevăzute de legislația în vigoare. Valabilitatea poate fi extinsă și în forma fizică a documentului, fără semnătură olografă, cu acceptul expres sau procedural al instituției publice ori entității care a solicitat prezentarea acestui extras.
Verificarea corectitudinii și realității informațiilor conținute de document se poate face la adresa **www.ancpi.ro/verificare**, folosind codul de verificare online disponibil în antet. Codul de verificare este valabil 30 de zile calendaristice de la momentul generării documentului.

Data și ora generării,
04/08/2025, 14:09

Acest document se eliberează gratuit pentru proprietarii imobilelor. Pentru alți solicitanți, costul extrasului este de 25 de lei la ghișeu, respectiv 20 de lei dacă este obținut online prin platforma http://epay.ancpi.ro

Oficiul de Cadastru şi Publicitate Imobiliară PRAHOVA
Biroul de Cadastru şi Publicitate Imobiliară Ploieşti

PLOIESTI, Str. Unirii nr. 2, Cod postal 100043, Tel: (0244) 51 95 69, Fax: (0244) 59 22 95

Nr.cerere	**131073**
Ziua	**01**
Luna	**08**
Anul	**2025**

Extras de Plan Cadastral de Carte Funciară pentru Imobil număr cadastral 30719 / UAT Fulga

TEREN Partial Intravilan
Adresa: Jud. Prahova, UAT Fulga, Loc. Fulga de Sus

Comuna/Oraş/Municipiu: Fulga

Nr. cadastral	Suprafaţa măsurată	Observaţii / Referinţe
30719	741	DIFERENTA DE SUPRAFATA SE REGASESTE LA ID 7664

* Suprafaţa este determinată in planul de proiecţie Stereo 70.

DETALII LINIARE IMOBIL

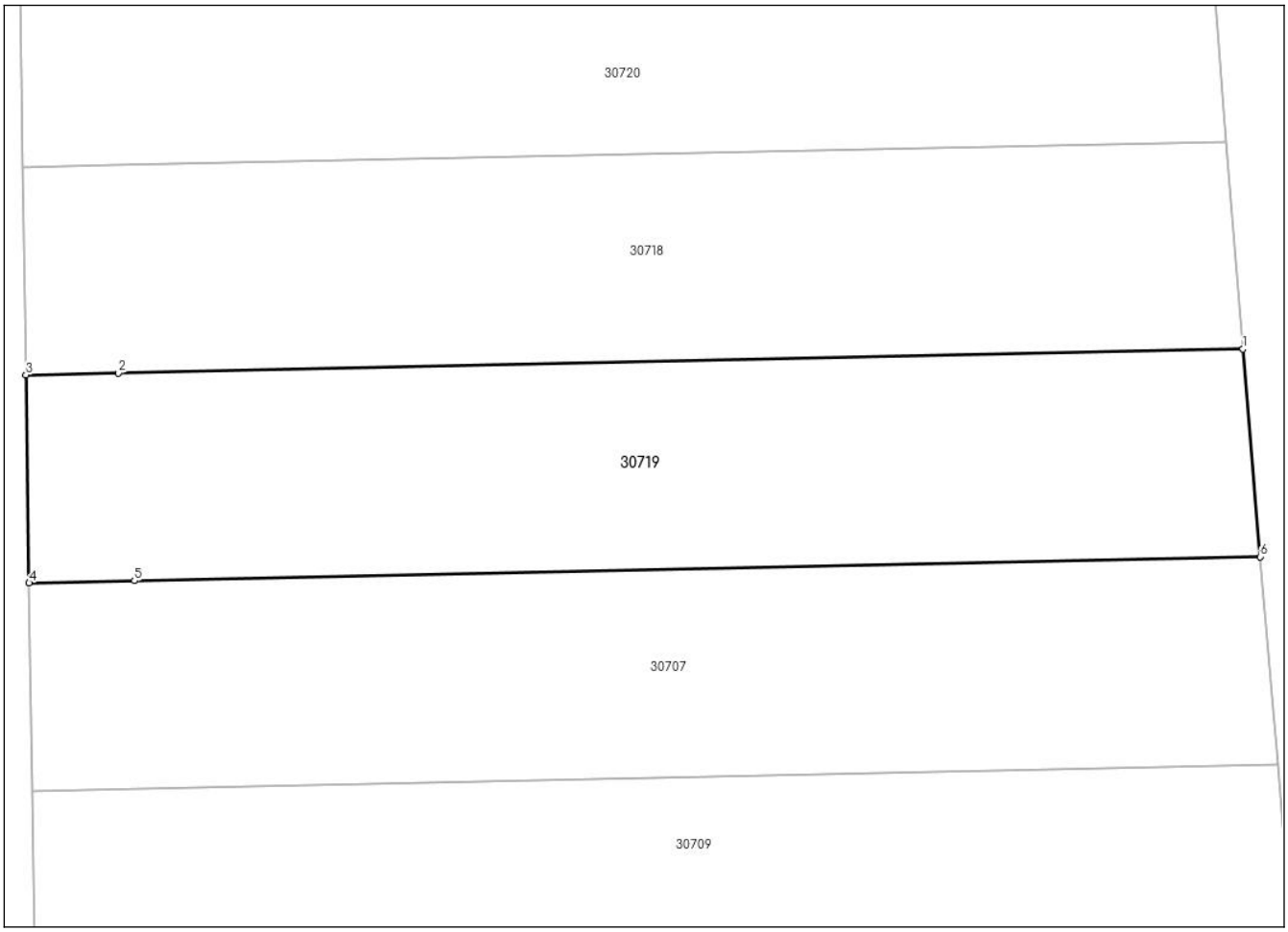

Incadrare in zonă
scara 1:500



Date referitoare la teren

Crt	Categoria de folosință	Intra vilan	Suprafaţa (mp)	Tarla	Parcelă	Observaţii / Referinţe
1	arabil	NU	681	29	468/56	
2	arabil	DA	60	29	468/56	
	TOTAL:		**741**			

Date referitoare la construcţii

Crt	Numar	Destinaţie construcţie	Supraf. (mp)	Situaţie juridică	Observaţii / Referinţe
Imobilul nu are in componență construcții					

Lungime Segmente
1) Valorile lungimilor segmentelor sunt obţinute din proiecţie în plan.

Punct început	X / Y	Punct sfârşit	X / Y	Lungime segment (** (m)
1	614.641,76 379.548,706	2	614.581,087 379.547,42	60.687
2	614.581,087 379.547,42	3	614.576,102 379.547,315	4.986
3	614.576,102 379.547,315	4	614.576,274 379.536,092	11.224
4	614.576,274 379.536,092	5	614.581,954 379.536,213	5.681
5	614.581,954 379.536,213	6	614.642,693 379.537,5	60.753
6	614.642,693 379.537,5	1	614.641,76 379.548,706	11.245

**** Lungimile segmentelor sunt determinate în planul de proiecţie Stereo 70 şi sunt rotunjite la 1 milimetru.**
***** Distanţa dintre puncte este formată din segmente cumulate ce sunt mai mici decât valoarea 1 milimetru.**

Certific că informațiile din prezentul extras sunt conforme cu datele din planul cadastral de carte funciară al OCPI PRAHOVA la data: 04-08-2025
Situația prezentată poate face obiectul unor modificări ulterioare, in condițiile Legii cadastrului și publicității imobiliare nr. 7/1996, republicată.

Consilier/Inspector de specialitate,

Ancuța-Elena Constantin

Oficiul de Cadastru şi Publicitate Imobiliară PRAHOVA
Biroul de Cadastru şi Publicitate Imobiliară Ploieşti

Nr. cerere	131073
Ziua	01
Luna	08
Anul	2025

Cod verificare
100192385402

EXTRAS DE CARTE FUNCIARĂ
PENTRU INFORMARE

Carte Funciară Nr. 30719 Fulga

A. Partea I. Descrierea imobilului

TEREN Partial Intravilan

Adresa: Jud. Prahova, UAT Fulga, Loc. Fulga de Sus

Nr. Crt	Nr. cadastral Nr. topografic	Suprafaţa* (mp)	Observaţii / Referinţe
A1	30719	741	Teren neimprejmuit; DIFERENTA DE SUPRAFATA SE REGASESTE LA ID 7664

B. Partea II. Proprietari şi acte

Înscrieri privitoare la dreptul de proprietate şi alte drepturi reale		Referinţe
131073 / 01/08/2025		
Registrul Cadastral al Imobilelor (UAT Fulga); Act Normativ lg.7/1996 emis de Parlamentul Romaniei;		
B1	Se infiinteaza cartea funciara a imobilului 30719 ca urmare a finalizarii inregistrarii sistematice. Imobilul se gaseste in registrul cadastral al imobilelor sub numarul 8030.	A1
Act Notarial nr. 220, din 22/07/1996 emis de NP CALIN MARIA (CERTIFICAT DE MOSTENITOR;);		
B2	Intabulare, drept de PROPRIETATE, dobandit prin Succesiune, cota actuala 1/1	A1
	1) **RĂDUCEA GHEORGHE**	

C. Partea III. SARCINI .

Inscrieri privind dezmembrămintele dreptului de proprietate, drepturi reale de garanţie şi sarcini	Referinţe
NU SUNT	

Anexa Nr. 1 La Partea I

Teren

Nr cadastral	Suprafaţa (mp)*	Observaţii / Referinţe
30719	741	DIFERENTA DE SUPRAFATA SE REGASESTE LA ID 7664

* Suprafaţa este determinată in planul de proiecţie Stereo 70.

DETALII LINIARE IMOBIL

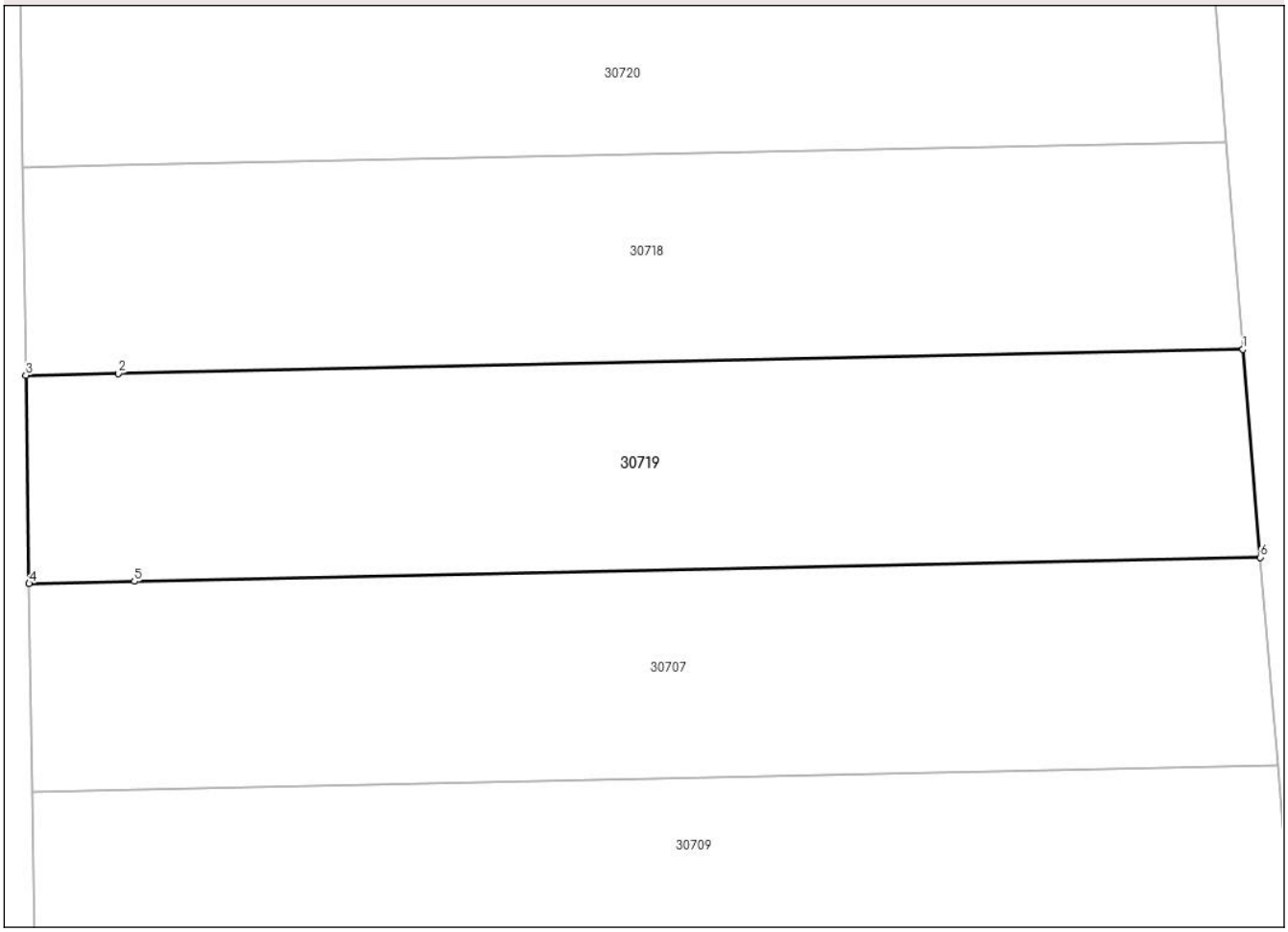

Date referitoare la teren

Nr Crt	Categorie folosinţă	Intra vilan	Suprafaţa (mp)	Tarla	Parcelă	Nr. topo	Observaţii / Referinţe
1	arabil	NU	681	29	468/56	-	
2	arabil	DA	60	29	468/56	-	

Lungime Segmente
1) Valorile lungimilor segmentelor sunt obţinute din proiecţie în plan.

Punct început	X / Y	Punct sfârşit	X / Y	Lungime segment (** (m)
1	614.641,76 379.548,706	2	614.581,087 379.547,42	60.687
2	614.581,087 379.547,42	3	614.576,102 379.547,315	4.986
3	614.576,102 379.547,315	4	614.576,274 379.536,092	11.224
4	614.576,274 379.536,092	5	614.581,954 379.536,213	5.681

Punct început	X / Y	Punct sfârşit	X / Y	Lungime segment (** (m)
5	614.581,954 379.536,213	6	614.642,693 379.537,5	60.753
6	614.642,693 379.537,5	1	614.641,76 379.548,706	11.245

**** Lungimile segmentelor sunt determinate în planul de proiecţie Stereo 70 şi sunt rotunjite la 1 milimetru.**
***** Distanţa dintre puncte este formată din segmente cumulate ce sunt mai mici decât valoarea 1 milimetru.**

Extrasul de carte funciară generat prin sistemul informatic integrat al ANCPI conține informațiile din cartea funciară active la data generării. Acesta este valabil în condițiile prevăzute de art. 7 din Legea nr. 455/2001, coroborat cu art. 3 din O.U.G. nr. 41/2016, exclusiv în mediul electronic, pentru activități și procese administrative prevăzute de legislația în vigoare. Valabilitatea poate fi extinsă și în forma fizică a documentului, fără semnătură olografă, cu acceptul expres sau procedural al instituției publice ori entității care a solicitat prezentarea acestui extras.
Verificarea corectitudinii și realității informațiilor conținute de document se poate face la adresa **www.ancpi.ro/verificare**, folosind codul de verificare online disponibil în antet. Codul de verificare este valabil 30 de zile calendaristice de la momentul generării documentului.

Data și ora generării,
04/08/2025, 14:09

Acest document se eliberează gratuit pentru proprietarii imobilelor. Pentru alți solicitanți, costul extrasului este de 25 de lei la ghișeu, respectiv 20 de lei dacă este obținut online prin platforma http://epay.ancpi.ro

ANCPI
AGENȚIA NAȚIONALĂ DE CADASTRU ȘI PUBLICITATE IMOBILIARĂ

Oficiul de Cadastru şi Publicitate Imobiliară PRAHOVA
Biroul de Cadastru şi Publicitate Imobiliară Ploiești

PLOIESTI, Str. Unirii nr. 2, Cod postal 100043, Tel: (0244) 51 95 69, Fax: (0244) 59 22 95

Nr.cerere	**131072**
Ziua	**01**
Luna	**08**
Anul	**2025**

Extras de Plan Cadastral de Carte Funciară pentru Imobil număr cadastral 30718 / UAT Fulga

TEREN Partial Intravilan
Adresa: Jud. Prahova, UAT Fulga, Loc. Fulga de Sus

Comuna/Oraş/Municipiu: Fulga

Nr. cadastral	Suprafața măsurată	Observaţii / Referinţe
30718	732	imobil inscris in CF sporadic 20644; PARTE A IMOBILULUI CU CF 20644, DIFERENTA DE SUPRAFATA SE REGASESTE LA ID 7663

* Suprafaţa este determinată in planul de proiecţie Stereo 70.

DETALII LINIARE IMOBIL

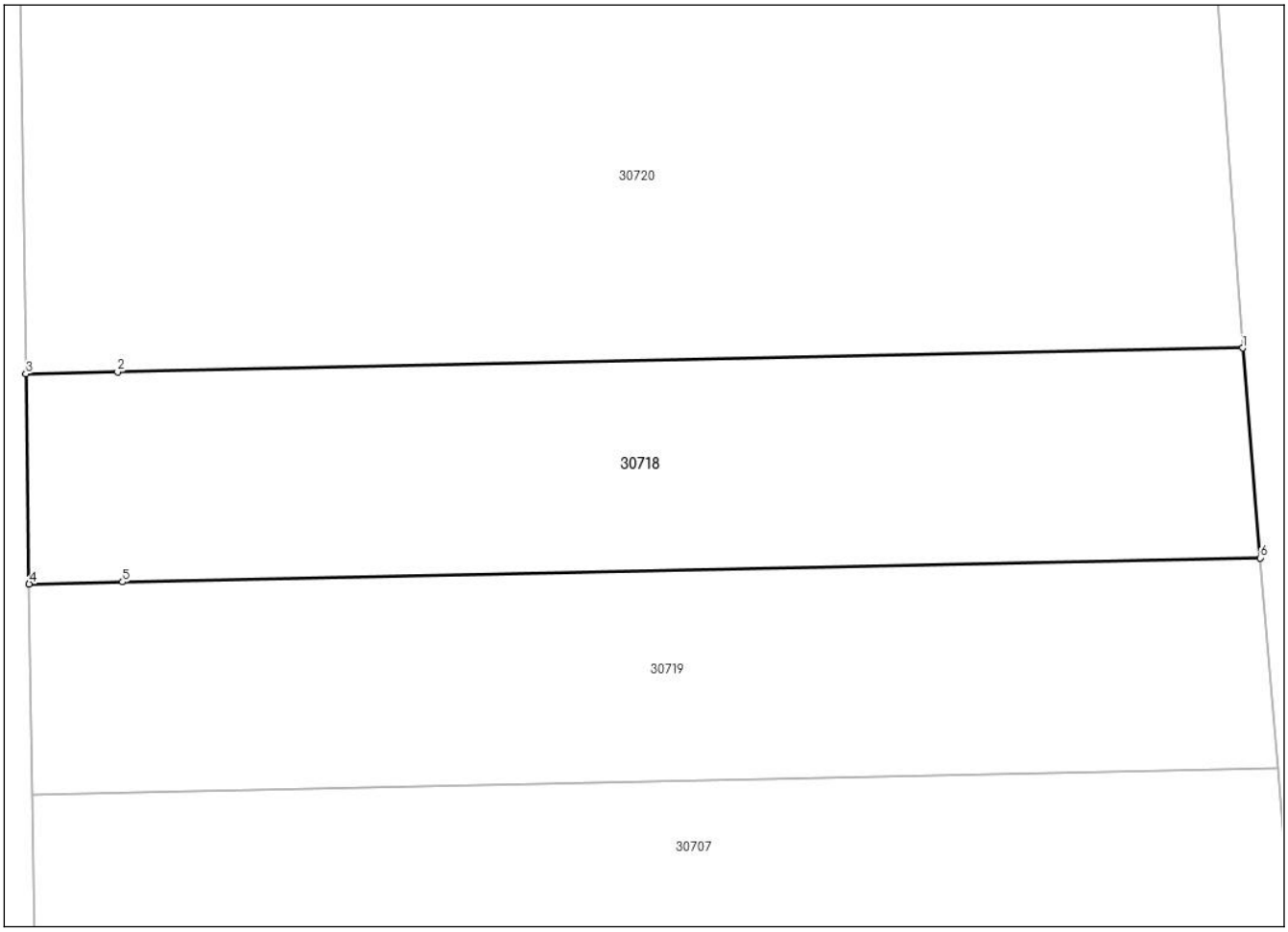

Incadrare in zonă
scara 1:500



Date referitoare la teren

Crt	Categoria de folosință	Intra vilan	Suprafaţa (mp)	Tarla	Parcelă	Observaţii / Referinţe
1	arabil	NU	677	29	468/55	
2	arabil	DA	55	29	468/55	
	TOTAL:		**732**			

Date referitoare la construcţii

Crt	Numar	Destinaţie construcţie	Supraf. (mp)	Situaţie juridică	Observaţii / Referinţe
Imobilul nu are in componență construcții					

Lungime Segmente
1) Valorile lungimilor segmentelor sunt obţinute din proiecţie în plan.

Punct început	X / Y	Punct sfârşit	X / Y	Lungime segment (** (m)
1	614.640,829 379.559,901	2	614.580,818 379.558,629	60.024
2	614.580,818 379.558,629	3	614.575,931 379.558,525	4.888
3	614.575,931 379.558,525	4	614.576,102 379.547,315	11.211
4	614.576,102 379.547,315	5	614.581,087 379.547,42	4.986
5	614.581,087 379.547,42	6	614.641,76 379.548,706	60.687
6	614.641,76 379.548,706	1	614.640,829 379.559,901	11.234

**** Lungimile segmentelor sunt determinate în planul de proiecţie Stereo 70 şi sunt rotunjite la 1 milimetru.**
***** Distanţa dintre puncte este formată din segmente cumulate ce sunt mai mici decât valoarea 1 milimetru.**

Certific că informațiile din prezentul extras sunt conforme cu datele din planul cadastral de carte funciară al OCPI PRAHOVA la data: 04-08-2025
Situația prezentată poate face obiectul unor modificări ulterioare, in condițiile Legii cadastrului și publicității imobiliare nr. 7/1996, republicată.

Consilier/Inspector de specialitate,

Ancuța-Elena Constantin

Document care conţine date cu caracter personal, protejate de prevederile Legii Nr. 677/2001.

Oficiul de Cadastru şi Publicitate Imobiliară PRAHOVA
Biroul de Cadastru şi Publicitate Imobiliară Ploieşti

Nr. cerere	131072
Ziua	01
Luna	08
Anul	2025

Cod verificare
100192385400

EXTRAS DE CARTE FUNCIARĂ
PENTRU INFORMARE

Carte Funciară Nr. 30718 Fulga

A. Partea I. Descrierea imobilului

TEREN Partial Intravilan

Adresa: Jud. Prahova, UAT Fulga, Loc. Fulga de Sus

Nr. Crt	Nr. cadastral Nr. topografic	Suprafaţa* (mp)	Observaţii / Referinţe
A1	30718	732	Teren neimprejmuit; imobil inscris in CF sporadic 20644; PARTE A IMOBILULUI CU CF 20644, DIFERENTA DE SUPRAFATA SE REGASESTE LA ID 7663

B. Partea II. Proprietari şi acte

Înscrieri privitoare la dreptul de proprietate şi alte drepturi reale		Referinţe
131072 / 01/08/2025		
Registrul Cadastral al Imobilelor (UAT Fulga); Act Normativ lg.7/1996 emis de Parlamentul Romaniei;		
B1	Se infiinteaza cartea funciara a imobilului 30718 ca urmare a finalizarii inregistrarii sistematice. Imobilul se gaseste in registrul cadastral al imobilelor sub numarul 8029.	A1
Hotarare Judecatoreasca nr. 867, din 09/08/2012 emis de JUDECATORIA MIZIL;		
B2	Intabulare, drept de PROPRIETATE, dobandit prin Hotarare Judecatoreasca, cota actuala 1/1	A1
	1) **SC AGRINVEST SRL**	

C. Partea III. SARCINI .

Inscrieri privind dezmembrămintele dreptului de proprietate, drepturi reale de garanţie şi sarcini	Referinţe
NU SUNT	

Anexa Nr. 1 La Partea I

Teren

Nr cadastral	Suprafaţa (mp)*	Observaţii / Referinţe
30718	732	imobil inscris in CF sporadic 20644; PARTE A IMOBILULUI CU CF 20644, DIFERENTA DE SUPRAFATA SE REGASESTE LA ID 7663

* Suprafaţa este determinată in planul de proiecţie Stereo 70.

DETALII LINIARE IMOBIL

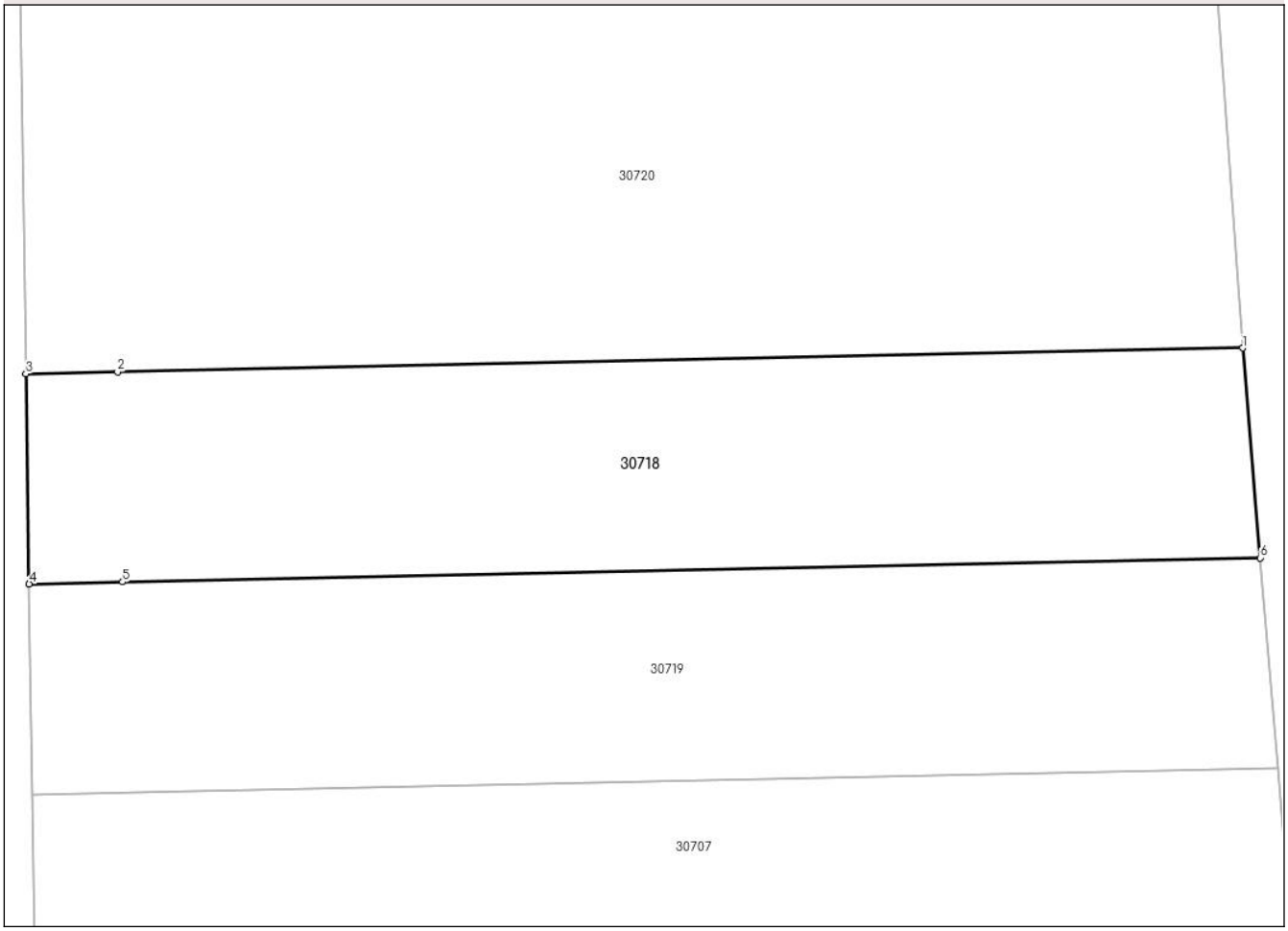

Date referitoare la teren

Nr Crt	Categorie folosinţă	Intra vilan	Suprafaţa (mp)	Tarla	Parcelă	Nr. topo	Observaţii / Referinţe
1	arabil	NU	677	29	468/55	-	
2	arabil	DA	55	29	468/55	-	

Lungime Segmente
1) Valorile lungimilor segmentelor sunt obţinute din proiecţie în plan.

Punct început	X / Y	Punct sfârşit	X / Y	Lungime segment (** (m)
1	614.640,829 379.559,901	2	614.580,818 379.558,629	60.024
2	614.580,818 379.558,629	3	614.575,931 379.558,525	4.888
3	614.575,931 379.558,525	4	614.576,102 379.547,315	11.211

Punct început	X / Y	Punct sfârşit	X / Y	Lungime segment (** (m)
4	614.576,102 379.547,315	5	614.581,087 379.547,42	4.986
5	614.581,087 379.547,42	6	614.641,76 379.548,706	60.687
6	614.641,76 379.548,706	1	614.640,829 379.559,901	11.234

**** Lungimile segmentelor sunt determinate în planul de proiecţie Stereo 70 şi sunt rotunjite la 1 milimetru.**
***** Distanţa dintre puncte este formată din segmente cumulate ce sunt mai mici decât valoarea 1 milimetru.**

Extrasul de carte funciară generat prin sistemul informatic integrat al ANCPI conține informațiile din cartea funciară active la data generării. Acesta este valabil în condițiile prevăzute de art. 7 din Legea nr. 455/2001, coroborat cu art. 3 din O.U.G. nr. 41/2016, exclusiv în mediul electronic, pentru activități și procese administrative prevăzute de legislația în vigoare. Valabilitatea poate fi extinsă și în forma fizică a documentului, fără semnătură olografă, cu acceptul expres sau procedural al instituției publice ori entității care a solicitat prezentarea acestui extras.
Verificarea corectitudinii și realității informațiilor conținute de document se poate face la adresa **www.ancpi.ro/verificare**, folosind codul de verificare online disponibil în antet. Codul de verificare este valabil 30 de zile calendaristice de la momentul generării documentului.

Data și ora generării,
04/08/2025, 14:09

Acest document se eliberează gratuit pentru proprietarii imobilelor. Pentru alți solicitanți, costul extrasului este de 25 de lei la ghișeu, respectiv 20 de lei dacă este obținut online prin platforma http://epay.ancpi.ro

Oficiul de Cadastru şi Publicitate Imobiliară PRAHOVA
Biroul de Cadastru şi Publicitate Imobiliară Ploieşti

PLOIESTI, Str. Unirii nr. 2, Cod postal 100043, Tel: (0244) 51 95 69, Fax: (0244) 59 22 95

Nr.cerere	**131071**
Ziua	**01**
Luna	**08**
Anul	**2025**

Extras de Plan Cadastral de Carte Funciară pentru Imobil număr cadastral 30717 / UAT Fulga

TEREN Extravilan
Adresa: Jud. Prahova, UAT Fulga

Comuna/Oraş/Municipiu: Fulga

Nr. cadastral	Suprafaţa măsurată	Observaţii / Referinţe
30717	628	DIFERENTA DE SUPRAFATA SE REGASESTE LA ID 7652

* Suprafaţa este determinată in planul de proiecţie Stereo 70.

DETALII LINIARE IMOBIL

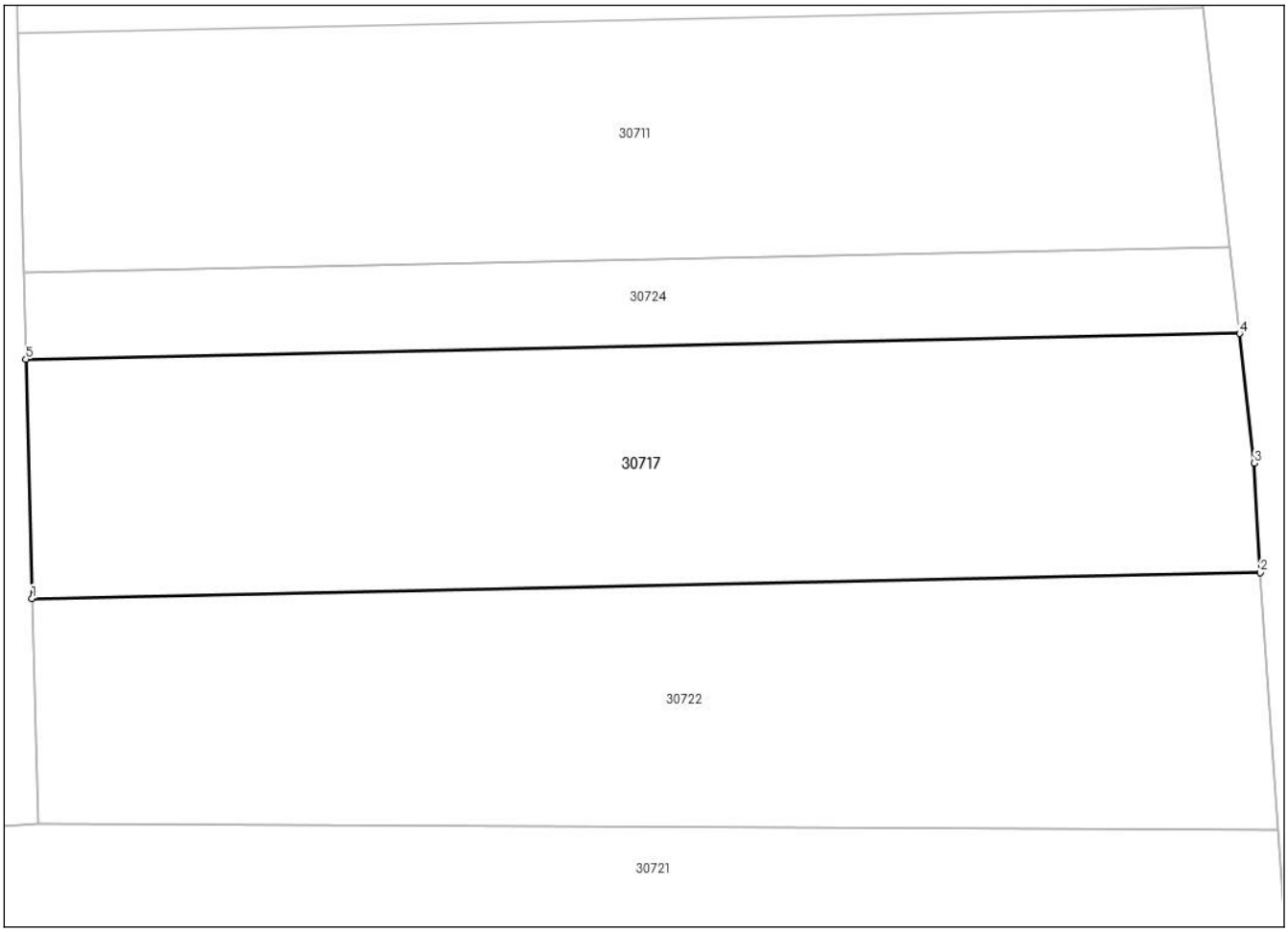

Incadrare in zonă
scara 1:500



Date referitoare la teren

Crt	Categoria de folosință	Intra vilan	Suprafaţa (mp)	Tarla	Parcelă	Observaţii / Referinţe
1	arabil	NU	628	29	468/50	
	TOTAL:		**628**			

Date referitoare la construcţii

Crt	Numar	Destinaţie construcţie	Supraf. (mp)	Situaţie juridică	Observaţii / Referinţe
Imobilul nu are in componență construcții					

Lungime Segmente
1) Valorile lungimilor segmentelor sunt obţinute din proiecţie în plan.

Punct început	X / Y	Punct sfârşit	X / Y	Lungime segment (** (m)
1	614.579,91 379.614,222	2	614.636,825 379.615,429	56.928
2	614.636,825 379.615,429	3	614.636,554 379.620,494	5.072
3	614.636,554 379.620,494	4	614.635,871 379.626,499	6.044
4	614.635,871 379.626,499	5	614.579,627 379.625,307	56.257
5	614.579,627 379.625,307	1	614.579,91 379.614,222	11.089

**** Lungimile segmentelor sunt determinate în planul de proiecţie Stereo 70 şi sunt rotunjite la 1 milimetru.**
***** Distanţa dintre puncte este formată din segmente cumulate ce sunt mai mici decât valoarea 1 milimetru.**

Certific că informațiile din prezentul extras sunt conforme cu datele din planul cadastral de carte funciară al OCPI PRAHOVA la data: 04-08-2025
Situația prezentată poate face obiectul unor modificări ulterioare, in condițiile Legii cadastrului și publicității imobiliare nr. 7/1996, republicată.

Consilier/Inspector de specialitate,

Ancuța-Elena Constantin

Oficiul de Cadastru şi Publicitate Imobiliară PRAHOVA
Biroul de Cadastru şi Publicitate Imobiliară Ploieşti

Nr. cerere	131071
Ziua	01
Luna	08
Anul	2025

Cod verificare
100192385398

EXTRAS DE CARTE FUNCIARĂ
PENTRU INFORMARE

Carte Funciară Nr. 30717 Fulga

A. Partea I. Descrierea imobilului

TEREN Extravilan

Adresa: Jud. Prahova, UAT Fulga

Nr. Crt	Nr. cadastral Nr. topografic	Suprafaţa* (mp)	Observaţii / Referinţe
A1	30717	628	Teren neimprejmuit; DIFERENTA DE SUPRAFATA SE REGASESTE LA ID 7652

B. Partea II. Proprietari şi acte

Înscrieri privitoare la dreptul de proprietate şi alte drepturi reale		Referinţe
131071 / 01/08/2025		
Registrul Cadastral al Imobilelor (UAT Fulga); Act Normativ lg.7/1996 emis de Parlamentul Romaniei;		
B1	Se infiinteaza cartea funciara a imobilului 30717 ca urmare a finalizarii inregistrarii sistematice. Imobilul se gaseste in registrul cadastral al imobilelor sub numarul 8028.	A1
Act Administrativ nr. 83073, din 18/01/2000 emis de CJSDPAT PRAHOVA (TITLU DE PROPRIETATE;);		
B2	Intabulare, drept de PROPRIETATE, dobandit prin Reconstituire, cota actuala 13/14	A1
	1) **PARASCHIV MARIA** 2) **PARASCHIV STANCA** 3) **DOBRE ANCUTA** 4) **PARASCHIV VOICA** 5) **PARASCHIV CONSTANTIN** 6) **ZECHERU NITĂ** 7) **EPURE STEFAN** 8) **PARASCHIV ION** 9) **MATACHE PARASCHIVA** 10) **VISAN STANCA** 11) **IVASCU MARIA** 12) **EPURE ANICA** 13) **EPURE IOANA** 14) **STAN IOANA**	
Act Notarial nr. 81, din 02/07/1998 emis de BNP MINEA STELIANA (CERTIFICAT DE MOSTENITOR;);		
B3	Intabulare, drept de PROPRIETATE, dobandit prin Succesiune, cota actuala 1/14	A1
	1) **BURCESCU NICULINA**	

C. Partea III. SARCINI .

Inscrieri privind dezmembrămintele dreptului de proprietate, drepturi reale de garanţie şi sarcini	Referinţe
NU SUNT	

Anexa Nr. 1 La Partea I

Teren

Nr cadastral	Suprafaţa (mp)*	Observaţii / Referinţe
30717	628	DIFERENTA DE SUPRAFATA SE REGASESTE LA ID 7652

* Suprafaţa este determinată in planul de proiecţie Stereo 70.

DETALII LINIARE IMOBIL

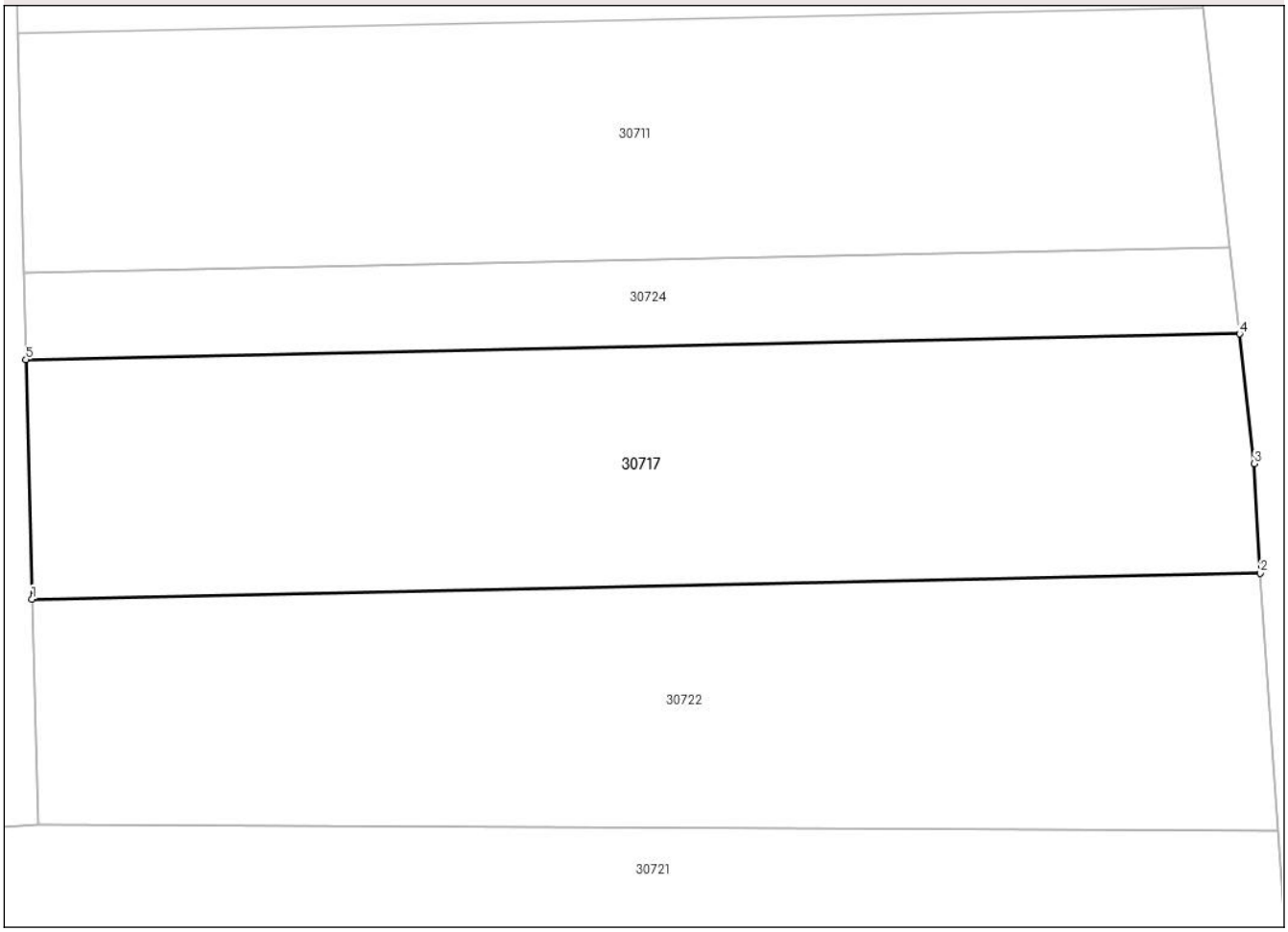

Date referitoare la teren

Nr Crt	Categorie folosinţă	Intra vilan	Suprafaţa (mp)	Tarla	Parcelă	Nr. topo	Observaţii / Referinţe
1	arabil	NU	628	29	468/50	-	

Lungime Segmente
1) Valorile lungimilor segmentelor sunt obţinute din proiecţie în plan.

Punct început	X / Y	Punct sfârşit	X / Y	Lungime segment (** (m)
1	614.579,91 379.614,222	2	614.636,825 379.615,429	56.928
2	614.636,825 379.615,429	3	614.636,554 379.620,494	5.072
3	614.636,554 379.620,494	4	614.635,871 379.626,499	6.044
4	614.635,871 379.626,499	5	614.579,627 379.625,307	56.257

Punct început	X / Y	Punct sfârşit	X / Y	Lungime segment (** (m)
5	614.579,627 379.625,307	1	614.579,91 379.614,222	11.089

**** Lungimile segmentelor sunt determinate în planul de proiecţie Stereo 70 şi sunt rotunjite la 1 milimetru.**
***** Distanţa dintre puncte este formată din segmente cumulate ce sunt mai mici decât valoarea 1 milimetru.**

Extrasul de carte funciară generat prin sistemul informatic integrat al ANCPI conține informațiile din cartea funciară active la data generării. Acesta este valabil în condițiile prevăzute de art. 7 din Legea nr. 455/2001, coroborat cu art. 3 din O.U.G. nr. 41/2016, exclusiv în mediul electronic, pentru activități și procese administrative prevăzute de legislația în vigoare. Valabilitatea poate fi extinsă și în forma fizică a documentului, fără semnătură olografă, cu acceptul expres sau procedural al instituției publice ori entității care a solicitat prezentarea acestui extras.
Verificarea corectitudinii și realității informațiilor conținute de document se poate face la adresa **www.ancpi.ro/verificare**, folosind codul de verificare online disponibil în antet. Codul de verificare este valabil 30 de zile calendaristice de la momentul generării documentului.

Data și ora generării,
04/08/2025, 14:09

Acest document se eliberează gratuit pentru proprietarii imobilelor. Pentru alți solicitanți, costul extrasului este de 25 de lei la ghișeu, respectiv 20 de lei dacă este obținut online prin platforma http://epay.ancpi.ro

Oficiul de Cadastru şi Publicitate Imobiliară PRAHOVA
Biroul de Cadastru şi Publicitate Imobiliară Ploieşti

PLOIESTI, Str. Unirii nr. 2, Cod postal 100043, Tel: (0244) 51 95 69, Fax: (0244) 59 22 95

Nr.cerere	**131070**
Ziua	**01**
Luna	**08**
Anul	**2025**

Extras de Plan Cadastral de Carte Funciară pentru Imobil număr cadastral 30716 / UAT Fulga

TEREN Extravilan
Adresa: Jud. Prahova, UAT Fulga

Comuna/Oraş/Municipiu: Fulga

Nr. cadastral	Suprafaţa măsurată	Observaţii / Referinţe
30716	208	Teren la dispozitia comisiei locale de fond funciar conform art. 13, alin. 14 din legea 7/1996.

* Suprafaţa este determinată in planul de proiecţie Stereo 70.

DETALII LINIARE IMOBIL



Incadrare in zonă
scara 1:500



Date referitoare la teren

Crt	Categoria de folosință	Intra vilan	Suprafaţa (mp)	Tarla	Parcelă	Observaţii / Referinţe
1	arabil	NU	208	29		
	TOTAL:		**208**			

Date referitoare la construcţii

Crt	Numar	Destinaţie construcţie	Supraf. (mp)	Situaţie juridică	Observaţii / Referinţe
Imobilul nu are in componență construcții					

Lungime Segmente
1) Valorile lungimilor segmentelor sunt obţinute din proiecţie în plan.

Punct început	X / Y	Punct sfârşit	X / Y	Lungime segment (** (m)
1	614.649,403 379.469,863	2	614.584,248 379.468,484	65.17
2	614.584,248 379.468,484	3	614.577,311 379.468,335	6.939
3	614.577,311 379.468,335	4	614.577,347 379.465,956	2.379
4	614.577,347 379.465,956	5	614.577,362 379.464,971	0.985
5	614.577,362 379.464,971	6	614.649,262 379.467,447	71.943
6	614.649,262 379.467,447	7	614.649,498 379.468,791	1.365
7	614.649,498 379.468,791	1	614.649,403 379.469,863	1.076

**** Lungimile segmentelor sunt determinate în planul de proiecţie Stereo 70 şi sunt rotunjite la 1 milimetru.**
***** Distanţa dintre puncte este formată din segmente cumulate ce sunt mai mici decât valoarea 1 milimetru.**

Certific că informațiile din prezentul extras sunt conforme cu datele din planul cadastral de carte funciară al OCPI PRAHOVA la data: 04-08-2025
Situația prezentată poate face obiectul unor modificări ulterioare, in condițiile Legii cadastrului și publicității imobiliare nr. 7/1996, republicată.

Consilier/Inspector de specialitate,

Ancuța-Elena Constantin

Oficiul de Cadastru şi Publicitate Imobiliară PRAHOVA
Biroul de Cadastru şi Publicitate Imobiliară Ploieşti

Nr. cerere	131070
Ziua	01
Luna	08
Anul	2025

Cod verificare
100192385397

EXTRAS DE CARTE FUNCIARĂ
PENTRU INFORMARE

Carte Funciară Nr. 30716 Fulga

A. Partea I. Descrierea imobilului

TEREN Extravilan

Adresa: Jud. Prahova, UAT Fulga

Nr. Crt	Nr. cadastral Nr. topografic	Suprafaţa* (mp)	Observaţii / Referinţe
A1	30716	208	Teren neimprejmuit; Teren la dispozitia comisiei locale de fond funciar conform art. 13, alin. 14 din legea 7/1996.

B. Partea II. Proprietari şi acte

Înscrieri privitoare la dreptul de proprietate şi alte drepturi reale		Referinţe
131070 / 01/08/2025		
Registrul Cadastral al Imobilelor (UAT Fulga); Act Normativ lg.7/1996 emis de Parlamentul Romaniei;		
B1	Se infiinteaza cartea funciara a imobilului 30716 ca urmare a finalizarii inregistrarii sistematice. Imobilul se gaseste in registrul cadastral al imobilelor sub numarul 8027.	A1
Act Normativ nr. 7, din 13/03/1996 emis de PARLAMENTUL ROMÂNIEI (LEGE; ,art.13);		
B2	Se notează menţiunea proprietar neidentificat	A1

C. Partea III. SARCINI .

Inscrieri privind dezmembrămintele dreptului de proprietate, drepturi reale de garanţie şi sarcini	Referinţe
NU SUNT	

Anexa Nr. 1 La Partea I

Teren

Nr cadastral	Suprafaţa (mp)*	Observaţii / Referinţe
30716	208	Teren la dispozitia comisiei locale de fond funciar conform art. 13, alin. 14 din legea 7/1996.

* Suprafaţa este determinată in planul de proiecţie Stereo 70.

DETALII LINIARE IMOBIL



Date referitoare la teren

Nr Crt	Categorie folosinţă	Intra vilan	Suprafaţa (mp)	Tarla	Parcelă	Nr. topo	Observaţii / Referinţe
1	arabil	NU	208	29	-	-	

Lungime Segmente
1) Valorile lungimilor segmentelor sunt obţinute din proiecţie în plan.

Punct început	X / Y	Punct sfârşit	X / Y	Lungime segment (** (m)
1	614.649,403 379.469,863	2	614.584,248 379.468,484	65.17
2	614.584,248 379.468,484	3	614.577,311 379.468,335	6.939
3	614.577,311 379.468,335	4	614.577,347 379.465,956	2.379
4	614.577,347 379.465,956	5	614.577,362 379.464,971	0.985

Punct început	X / Y	Punct sfârşit	X / Y	Lungime segment (** (m)
5	614.577,362 379.464,971	6	614.649,262 379.467,447	71.943
6	614.649,262 379.467,447	7	614.649,498 379.468,791	1.365
7	614.649,498 379.468,791	1	614.649,403 379.469,863	1.076

**** Lungimile segmentelor sunt determinate în planul de proiecţie Stereo 70 şi sunt rotunjite la 1 milimetru.**
***** Distanţa dintre puncte este formată din segmente cumulate ce sunt mai mici decât valoarea 1 milimetru.**

Extrasul de carte funciară generat prin sistemul informatic integrat al ANCPI conține informațiile din cartea funciară active la data generării. Acesta este valabil în condițiile prevăzute de art. 7 din Legea nr. 455/2001, coroborat cu art. 3 din O.U.G. nr. 41/2016, exclusiv în mediul electronic, pentru activități și procese administrative prevăzute de legislația în vigoare. Valabilitatea poate fi extinsă și în forma fizică a documentului, fără semnătură olografă, cu acceptul expres sau procedural al instituției publice ori entității care a solicitat prezentarea acestui extras.
Verificarea corectitudinii și realității informațiilor conținute de document se poate face la adresa **www.ancpi.ro/verificare**, folosind codul de verificare online disponibil în antet. Codul de verificare este valabil 30 de zile calendaristice de la momentul generării documentului.

Data și ora generării,
04/08/2025, 14:09

Acest document se eliberează gratuit pentru proprietarii imobilelor. Pentru alți solicitanți, costul extrasului este de 25 de lei la ghișeu, respectiv 20 de lei dacă este obținut online prin platforma http://epay.ancpi.ro

ANCPI
AGENȚIA NAȚIONALĂ DE CADASTRU ȘI PUBLICITATE IMOBILIARĂ

Oficiul de Cadastru şi Publicitate Imobiliară PRAHOVA
Biroul de Cadastru şi Publicitate Imobiliară Ploiești

PLOIESTI, Str. Unirii nr. 2, Cod postal 100043, Tel: (0244) 51 95 69, Fax: (0244) 59 22 95

Nr.cerere	**131069**
Ziua	**01**
Luna	**08**
Anul	**2025**

Extras de Plan Cadastral de Carte Funciară pentru Imobil număr cadastral 30715 / UAT Fulga

TEREN Partial Intravilan
Adresa: Jud. Prahova, UAT Fulga, Loc. Fulga de Sus

Comuna/Oraş/Municipiu: Fulga

Nr. cadastral	Suprafața măsurată	Observaţii / Referinţe
30715	820	DIFERENTA DE SUPRAFATA SE REGASESTE LA ID 7662

* Suprafaţa este determinată in planul de proiecţie Stereo 70.

DETALII LINIARE IMOBIL

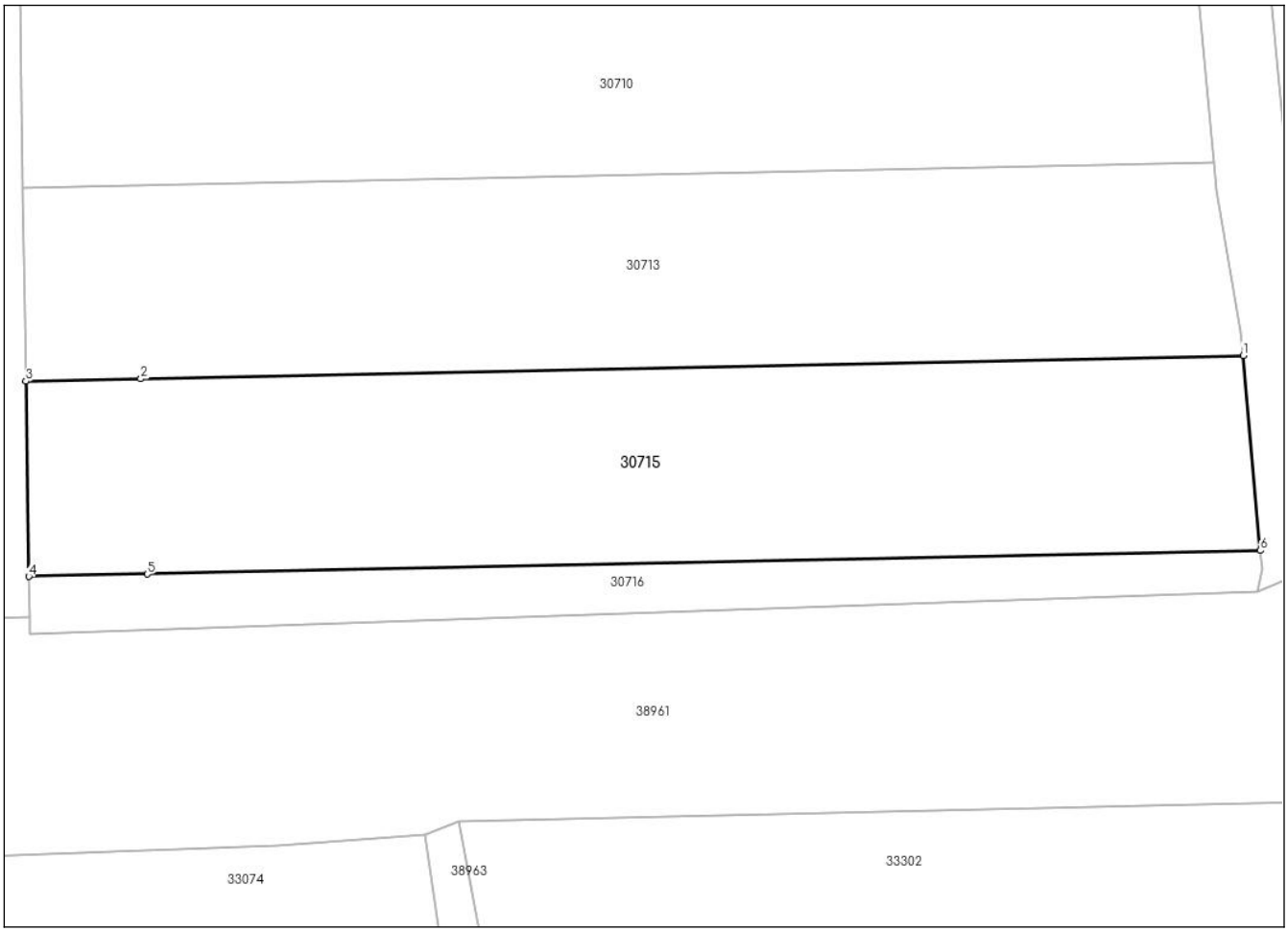

Incadrare in zonă
scara 1:500



Date referitoare la teren

Crt	Categoria de folosință	Intra vilan	Suprafaţa (mp)	Tarla	Parcelă	Observaţii / Referinţe
1	arabil	NU	742	29	468/62	
2	arabil	DA	78	29	468/62	
	TOTAL:		**820**			

Date referitoare la construcţii

Crt	Numar	Destinaţie construcţie	Supraf. (mp)	Situaţie juridică	Observaţii / Referinţe
Imobilul nu are in componență construcții					

Lungime Segmente
1) Valorile lungimilor segmentelor sunt obţinute din proiecţie în plan.

Punct început	X / Y	Punct sfârşit	X / Y	Lungime segment (** (m)
1	614.648,4 379.481,278	2	614.583,861 379.479,91	64.553
2	614.583,861 379.479,91	3	614.577,136 379.479,767	6.727
3	614.577,136 379.479,767	4	614.577,311 379.468,335	11.433
4	614.577,311 379.468,335	5	614.584,248 379.468,484	6.939
5	614.584,248 379.468,484	6	614.649,403 379.469,863	65.17
6	614.649,403 379.469,863	1	614.648,4 379.481,278	11.459

**** Lungimile segmentelor sunt determinate în planul de proiecţie Stereo 70 şi sunt rotunjite la 1 milimetru.**
***** Distanţa dintre puncte este formată din segmente cumulate ce sunt mai mici decât valoarea 1 milimetru.**

Certific că informațiile din prezentul extras sunt conforme cu datele din planul cadastral de carte funciară al OCPI PRAHOVA la data: 04-08-2025
Situația prezentată poate face obiectul unor modificări ulterioare, in condițiile Legii cadastrului și publicității imobiliare nr. 7/1996, republicată.

Consilier/Inspector de specialitate,

Ancuța-Elena Constantin

Oficiul de Cadastru şi Publicitate Imobiliară PRAHOVA
Biroul de Cadastru şi Publicitate Imobiliară Ploieşti

Nr. cerere	131069
Ziua	01
Luna	08
Anul	2025

Cod verificare
100192385395

EXTRAS DE CARTE FUNCIARĂ
PENTRU INFORMARE

Carte Funciară Nr. 30715 Fulga

A. Partea I. Descrierea imobilului

TEREN Partial Intravilan

Adresa: Jud. Prahova, UAT Fulga, Loc. Fulga de Sus

Nr. Crt	Nr. cadastral Nr. topografic	Suprafaţa* (mp)	Observaţii / Referinţe
A1	30715	820	Teren neimprejmuit; DIFERENTA DE SUPRAFATA SE REGASESTE LA ID 7662

B. Partea II. Proprietari şi acte

Înscrieri privitoare la dreptul de proprietate şi alte drepturi reale		Referinţe
131069 / 01/08/2025		
Registrul Cadastral al Imobilelor (UAT Fulga); Act Normativ lg.7/1996 emis de Parlamentul Romaniei;		
B1	Se infiinteaza cartea funciara a imobilului 30715 ca urmare a finalizarii inregistrarii sistematice. Imobilul se gaseste in registrul cadastral al imobilelor sub numarul 8026.	A1
Act Notarial nr. 126, din 24/09/2001 emis de NP MARIA CALIN (CERTIFICAT DE MOSTENITOR SUPLIMENTAR;);		
B2	Intabulare, drept de PROPRIETATE, dobandit prin Succesiune, cota actuala 1/1	A1
	1) **CAPATOIU CORNELIA**	

C. Partea III. SARCINI .

Inscrieri privind dezmembrămintele dreptului de proprietate, drepturi reale de garanţie şi sarcini	Referinţe
NU SUNT	

Anexa Nr. 1 La Partea I

Teren

Nr cadastral	Suprafaţa (mp)*	Observaţii / Referinţe
30715	820	DIFERENTA DE SUPRAFATA SE REGASESTE LA ID 7662

* Suprafaţa este determinată in planul de proiecţie Stereo 70.

DETALII LINIARE IMOBIL

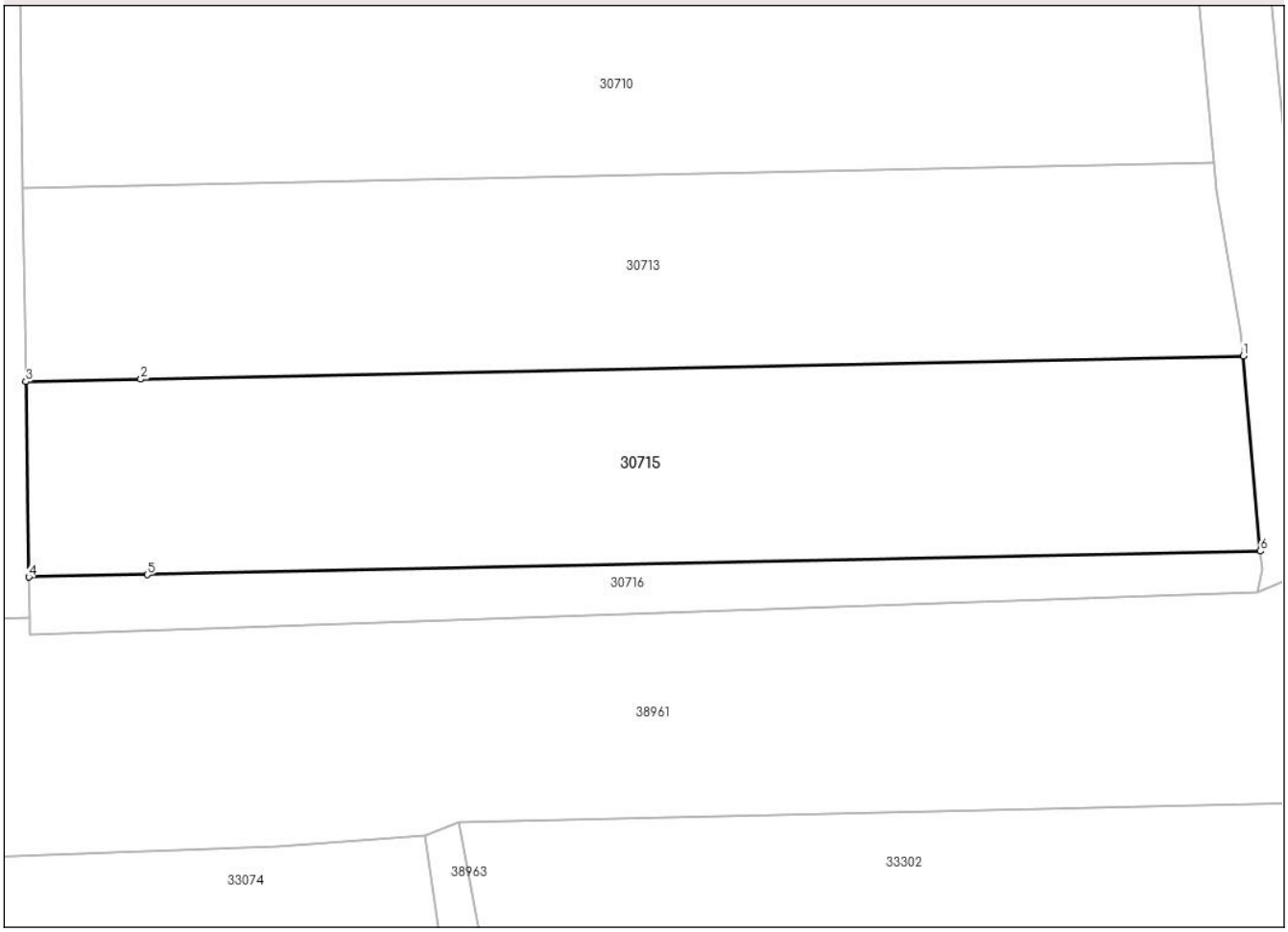

Date referitoare la teren

Nr Crt	Categorie folosinţă	Intra vilan	Suprafaţa (mp)	Tarla	Parcelă	Nr. topo	Observaţii / Referinţe
1	arabil	NU	742	29	468/62	-	
2	arabil	DA	78	29	468/62	-	

Lungime Segmente
1) Valorile lungimilor segmentelor sunt obţinute din proiecţie în plan.

Punct început	X / Y	Punct sfârşit	X / Y	Lungime segment (** (m)
1	614.648,4 379.481,278	2	614.583,861 379.479,91	64.553
2	614.583,861 379.479,91	3	614.577,136 379.479,767	6.727
3	614.577,136 379.479,767	4	614.577,311 379.468,335	11.433
4	614.577,311 379.468,335	5	614.584,248 379.468,484	6.939

Punct început	X / Y	Punct sfârşit	X / Y	Lungime segment (** (m)
5	614.584,248 379.468,484	6	614.649,403 379.469,863	65.17
6	614.649,403 379.469,863	1	614.648,4 379.481,278	11.459

**** Lungimile segmentelor sunt determinate în planul de proiecţie Stereo 70 şi sunt rotunjite la 1 milimetru.**
***** Distanţa dintre puncte este formată din segmente cumulate ce sunt mai mici decât valoarea 1 milimetru.**

Extrasul de carte funciară generat prin sistemul informatic integrat al ANCPI conține informațiile din cartea funciară active la data generării. Acesta este valabil în condițiile prevăzute de art. 7 din Legea nr. 455/2001, coroborat cu art. 3 din O.U.G. nr. 41/2016, exclusiv în mediul electronic, pentru activități și procese administrative prevăzute de legislația în vigoare. Valabilitatea poate fi extinsă și în forma fizică a documentului, fără semnătură olografă, cu acceptul expres sau procedural al instituției publice ori entității care a solicitat prezentarea acestui extras.
Verificarea corectitudinii și realității informațiilor conținute de document se poate face la adresa **www.ancpi.ro/verificare**, folosind codul de verificare online disponibil în antet. Codul de verificare este valabil 30 de zile calendaristice de la momentul generării documentului.

Data și ora generării,
04/08/2025, 14:10

Acest document se eliberează gratuit pentru proprietarii imobilelor. Pentru alți solicitanți, costul extrasului este de 25 de lei la ghișeu, respectiv 20 de lei dacă este obținut online prin platforma http://epay.ancpi.ro

ANCPI
AGENȚIA NAȚIONALĂ DE CADASTRU ȘI PUBLICITATE IMOBILIARĂ

Oficiul de Cadastru şi Publicitate Imobiliară PRAHOVA
Biroul de Cadastru şi Publicitate Imobiliară Ploiești

PLOIESTI, Str. Unirii nr. 2, Cod postal 100043, Tel: (0244) 51 95 69, Fax: (0244) 59 22 95

Nr.cerere	**131068**
Ziua	**01**
Luna	**08**
Anul	**2025**

Extras de Plan Cadastral de Carte Funciară pentru Imobil număr cadastral 30714 / UAT Fulga

TEREN Partial Intravilan
Adresa: Jud. Prahova, UAT Fulga, Loc. Fulga de Sus Comuna/Oraş/Municipiu: Fulga

Nr. cadastral	Suprafața măsurată	Observaţii / Referinţe
30714	768	DIFERENTA DE SUPRAFATA SE REGASESTE LA ID 7660

* Suprafaţa este determinată in planul de proiecţie Stereo 70.

DETALII LINIARE IMOBIL



Incadrare in zonă
scara 1:500



Date referitoare la teren

Crt	Categoria de folosință	Intra vilan	Suprafaţa (mp)	Tarla	Parcelă	Observaţii / Referinţe
1	arabil	NU	698	29	468/59	
2	arabil	DA	70	29	468/59	
	TOTAL:		**768**			

Date referitoare la construcţii

Crt	Numar	Destinaţie construcţie	Supraf. (mp)	Situaţie juridică	Observaţii / Referinţe
Imobilul nu are in componență construcții					

Lungime Segmente
1) Valorile lungimilor segmentelor sunt obţinute din proiecţie în plan.

Punct început	X / Y	Punct sfârşit	X / Y	Lungime segment (** (m)
1	614.644,583 379.515,055	2	614.582,715 379.513,743	61.882
2	614.582,715 379.513,743	3	614.576,618 379.513,614	6.098
3	614.576,618 379.513,614	4	614.576,79 379.502,353	11.262
4	614.576,79 379.502,353	5	614.583,094 379.502,567	6.308
5	614.583,094 379.502,567	6	614.645,638 379.503,812	62.556
6	614.645,638 379.503,812	1	614.644,583 379.515,055	11.292

**** Lungimile segmentelor sunt determinate în planul de proiecţie Stereo 70 şi sunt rotunjite la 1 milimetru.**
***** Distanţa dintre puncte este formată din segmente cumulate ce sunt mai mici decât valoarea 1 milimetru.**

Certific că informațiile din prezentul extras sunt conforme cu datele din planul cadastral de carte funciară al OCPI PRAHOVA la data: 04-08-2025
Situația prezentată poate face obiectul unor modificări ulterioare, in condițiile Legii cadastrului și publicității imobiliare nr. 7/1996, republicată.

Consilier/Inspector de specialitate,

Ancuța-Elena Constantin

Document care conţine date cu caracter personal, protejate de prevederile Legii Nr. 677/2001.

Oficiul de Cadastru şi Publicitate Imobiliară PRAHOVA
Biroul de Cadastru şi Publicitate Imobiliară Ploieşti

Nr. cerere	131068
Ziua	01
Luna	08
Anul	2025

Cod verificare
100192385394

EXTRAS DE CARTE FUNCIARĂ
PENTRU INFORMARE

Carte Funciară Nr. 30714 Fulga

A. Partea I. Descrierea imobilului

TEREN Partial Intravilan

Adresa: Jud. Prahova, UAT Fulga, Loc. Fulga de Sus

Nr. Crt	Nr. cadastral Nr. topografic	Suprafaţa* (mp)	Observaţii / Referinţe
A1	30714	768	Teren neimprejmuit; DIFERENTA DE SUPRAFATA SE REGASESTE LA ID 7660

B. Partea II. Proprietari şi acte

Înscrieri privitoare la dreptul de proprietate şi alte drepturi reale		Referinţe
131068 / 01/08/2025		
Registrul Cadastral al Imobilelor (UAT Fulga); Act Normativ lg.7/1996 emis de Parlamentul Romaniei;		
B1	Se infiinteaza cartea funciara a imobilului 30714 ca urmare a finalizarii inregistrarii sistematice. Imobilul se gaseste in registrul cadastral al imobilelor sub numarul 8025.	A1
Act Notarial nr. 68, din 26/05/2005 emis de BNP ION HURDUC (CERTIFICAT DE MOSTENITOR;);		
B2	Intabulare, drept de PROPRIETATE, dobandit prin Succesiune, cota actuala 2/8	A1
	1) **ZECHERU SANDA**	
B3	Intabulare, drept de PROPRIETATE, dobandit prin Succesiune, cota actuala 3/8	A1
	1) **ZECHERU NICOLAE**	
B4	Intabulare, drept de PROPRIETATE, dobandit prin Succesiune, cota actuala 3/8	A1
	1) **ZECHERU ANISOARA**	

C. Partea III. SARCINI .

Inscrieri privind dezmembrămintele dreptului de proprietate, drepturi reale de garanţie şi sarcini	Referinţe
NU SUNT	

Anexa Nr. 1 La Partea I

Teren

Nr cadastral	Suprafaţa (mp)*	Observaţii / Referinţe
30714	768	DIFERENTA DE SUPRAFATA SE REGASESTE LA ID 7660

* Suprafaţa este determinată in planul de proiecţie Stereo 70.

DETALII LINIARE IMOBIL



Date referitoare la teren

Nr Crt	Categorie folosinţă	Intra vilan	Suprafaţa (mp)	Tarla	Parcelă	Nr. topo	Observaţii / Referinţe
1	arabil	NU	698	29	468/59	-	
2	arabil	DA	70	29	468/59	-	

Lungime Segmente
1) Valorile lungimilor segmentelor sunt obţinute din proiecţie în plan.

Punct început	X / Y	Punct sfârşit	X / Y	Lungime segment (** (m)
1	614.644,583 379.515,055	2	614.582,715 379.513,743	61.882
2	614.582,715 379.513,743	3	614.576,618 379.513,614	6.098
3	614.576,618 379.513,614	4	614.576,79 379.502,353	11.262
4	614.576,79 379.502,353	5	614.583,094 379.502,567	6.308

Punct început	X / Y	Punct sfârşit	X / Y	Lungime segment (** (m)
5	614.583,094 379.502,567	6	614.645,638 379.503,812	62.556
6	614.645,638 379.503,812	1	614.644,583 379.515,055	11.292

**** Lungimile segmentelor sunt determinate în planul de proiecţie Stereo 70 şi sunt rotunjite la 1 milimetru.**
***** Distanţa dintre puncte este formată din segmente cumulate ce sunt mai mici decât valoarea 1 milimetru.**

Extrasul de carte funciară generat prin sistemul informatic integrat al ANCPI conține informațiile din cartea funciară active la data generării. Acesta este valabil în condițiile prevăzute de art. 7 din Legea nr. 455/2001, coroborat cu art. 3 din O.U.G. nr. 41/2016, exclusiv în mediul electronic, pentru activități și procese administrative prevăzute de legislația în vigoare. Valabilitatea poate fi extinsă și în forma fizică a documentului, fără semnătură olografă, cu acceptul expres sau procedural al instituției publice ori entității care a solicitat prezentarea acestui extras.
Verificarea corectitudinii și realității informațiilor conținute de document se poate face la adresa **www.ancpi.ro/verificare**, folosind codul de verificare online disponibil în antet. Codul de verificare este valabil 30 de zile calendaristice de la momentul generării documentului.

Data și ora generării,
04/08/2025, 14:10

Acest document se eliberează gratuit pentru proprietarii imobilelor. Pentru alți solicitanți, costul extrasului este de 25 de lei la ghișeu, respectiv 20 de lei dacă este obținut online prin platforma http://epay.ancpi.ro

ANCPI
AGENȚIA NAȚIONALĂ DE CADASTRU ȘI PUBLICITATE IMOBILIARĂ

Oficiul de Cadastru şi Publicitate Imobiliară PRAHOVA
Biroul de Cadastru şi Publicitate Imobiliară Ploiești

PLOIESTI, Str. Unirii nr. 2, Cod postal 100043, Tel: (0244) 51 95 69, Fax: (0244) 59 22 95

Nr.cerere	**131067**
Ziua	**01**
Luna	**08**
Anul	**2025**

Extras de Plan Cadastral de Carte Funciară pentru Imobil număr cadastral 30713 / UAT Fulga

TEREN Partial Intravilan
Adresa: Jud. Prahova, UAT Fulga, Loc. Fulga de Sus

Comuna/Oraş/Municipiu: Fulga

Nr. cadastral	Suprafața măsurată	Observaţii / Referinţe
30713	797	DIFERENTA DE SUPRAFATA SE REGASESTE LA ID 7659

* Suprafaţa este determinată in planul de proiecţie Stereo 70.

DETALII LINIARE IMOBIL

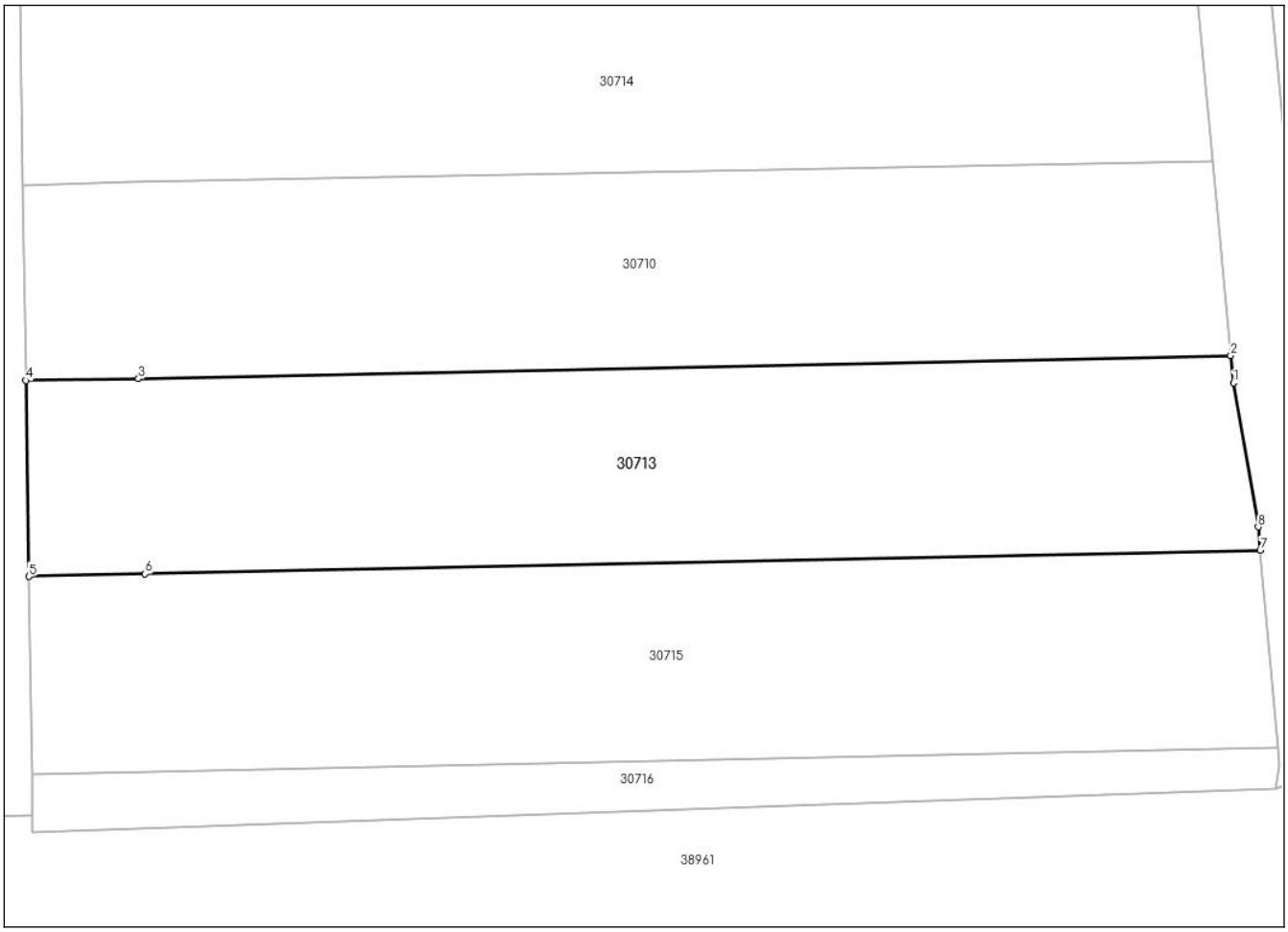

Incadrare in zonă
scara 1:500



Date referitoare la teren

Crt	Categoria de folosință	Intra vilan	Suprafaţa (mp)	Tarla	Parcelă	Observaţii / Referinţe
1	arabil	NU	722	29	468/61	
2	arabil	DA	75	29	468/61	
	TOTAL:		**797**			

Date referitoare la construcţii

Crt	Numar	Destinaţie construcţie	Supraf. (mp)	Situaţie juridică	Observaţii / Referinţe
Imobilul nu are in componență construcții					

Lungime Segmente
1) Valorile lungimilor segmentelor sunt obţinute din proiecţie în plan.

Punct început	X / Y	Punct sfârşit	X / Y	Lungime segment (** (m)
1	614.646,844 379.490,967	2	614.646,696 379.492,548	1.588
2	614.646,696 379.492,548	3	614.583,479 379.491,207	63.231
3	614.583,479 379.491,207	4	614.576,962 379.491,108	6.518
4	614.576,962 379.491,108	5	614.577,136 379.479,767	11.342
5	614.577,136 379.479,767	6	614.583,861 379.479,91	6.727
6	614.583,861 379.479,91	7	614.648,4 379.481,278	64.553
7	614.648,4 379.481,278	8	614.648,281 379.482,633	1.36
8	614.648,281 379.482,633	1	614.646,844 379.490,967	8.457

**** Lungimile segmentelor sunt determinate în planul de proiecţie Stereo 70 şi sunt rotunjite la 1 milimetru.**
***** Distanţa dintre puncte este formată din segmente cumulate ce sunt mai mici decât valoarea 1 milimetru.**

Certific că informațiile din prezentul extras sunt conforme cu datele din planul cadastral de carte funciară al OCPI PRAHOVA la data: 04-08-2025
Situația prezentată poate face obiectul unor modificări ulterioare, in condițiile Legii cadastrului și publicității imobiliare nr. 7/1996, republicată.

Consilier/Inspector de specialitate,

Ancuța-Elena Constantin

Oficiul de Cadastru şi Publicitate Imobiliară PRAHOVA
Biroul de Cadastru şi Publicitate Imobiliară Ploieşti

Nr. cerere	131067
Ziua	01
Luna	08
Anul	2025

Cod verificare
100192385393

EXTRAS DE CARTE FUNCIARĂ
PENTRU INFORMARE

Carte Funciară Nr. 30713 Fulga

A. Partea I. Descrierea imobilului

TEREN Partial Intravilan

Adresa: Jud. Prahova, UAT Fulga, Loc. Fulga de Sus

Nr. Crt	Nr. cadastral Nr. topografic	Suprafaţa* (mp)	Observaţii / Referinţe
A1	30713	797	Teren neimprejmuit; DIFERENTA DE SUPRAFATA SE REGASESTE LA ID 7659

B. Partea II. Proprietari şi acte

Înscrieri privitoare la dreptul de proprietate şi alte drepturi reale		Referinţe
131067 / 01/08/2025		
Registrul Cadastral al Imobilelor (UAT Fulga); Act Normativ lg.7/1996 emis de Parlamentul Romaniei;		
B1	Se infiinteaza cartea funciara a imobilului 30713 ca urmare a finalizarii inregistrarii sistematice. Imobilul se gaseste in registrul cadastral al imobilelor sub numarul 8024.	A1
Act Administrativ nr. 81324, din 13/05/1999 emis de CJSDPAT PRAHOVA (TITLU DE PROPRIETATE;);		
B2	Intabulare, drept de PROPRIETATE, dobandit prin Reconstituire, cota actuala 1/1	A1
	1) **PUFULETE NICOLAE**	

C. Partea III. SARCINI .

Inscrieri privind dezmembrămintele dreptului de proprietate, drepturi reale de garanţie şi sarcini	Referinţe
NU SUNT	

Anexa Nr. 1 La Partea I

Teren

Nr cadastral	Suprafaţa (mp)*	Observaţii / Referinţe
30713	797	DIFERENTA DE SUPRAFATA SE REGASESTE LA ID 7659

* Suprafaţa este determinată in planul de proiecţie Stereo 70.

DETALII LINIARE IMOBIL

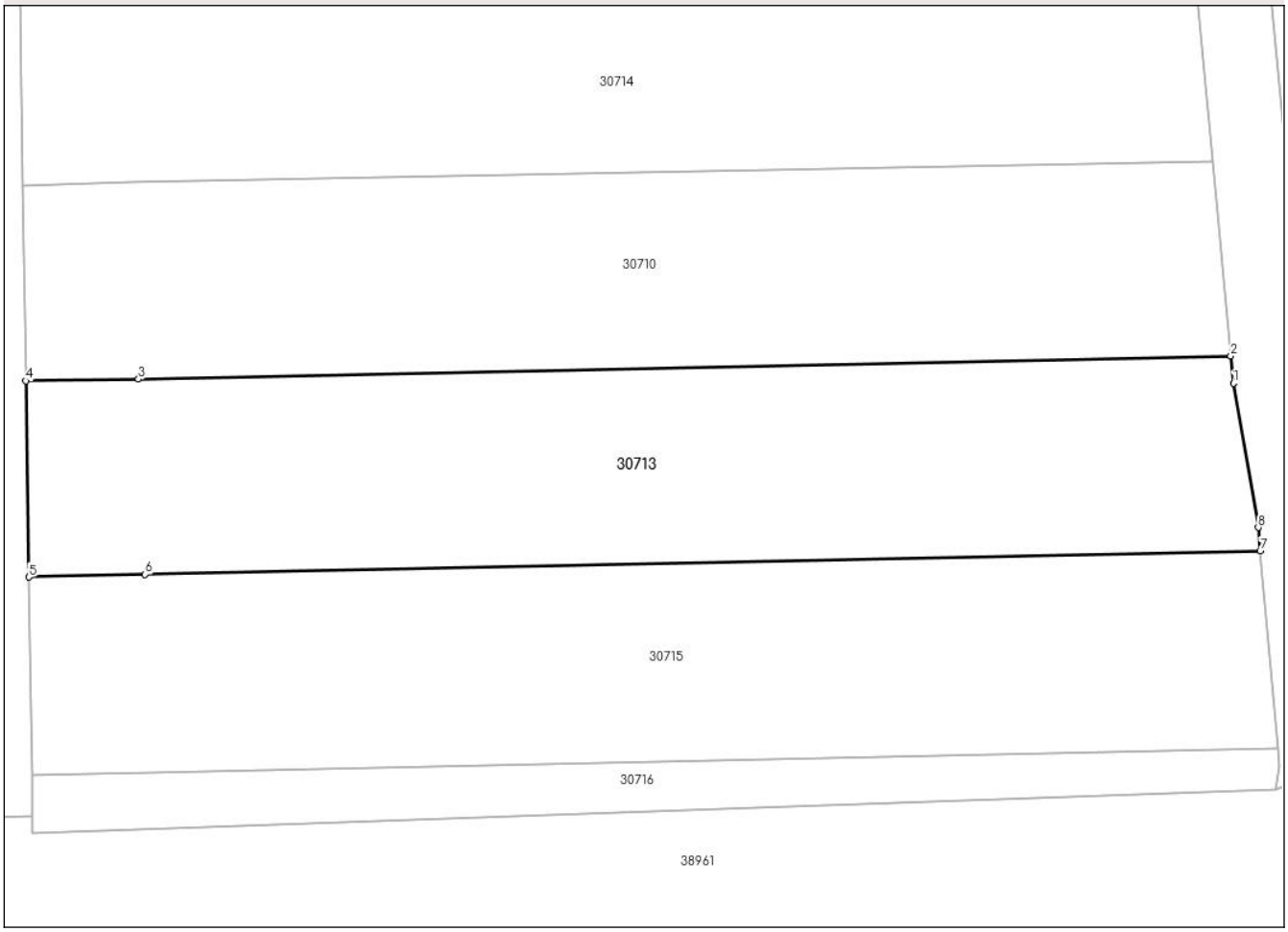

Date referitoare la teren

Nr Crt	Categorie folosinţă	Intra vilan	Suprafaţa (mp)	Tarla	Parcelă	Nr. topo	Observaţii / Referinţe
1	arabil	NU	722	29	468/61	-	
2	arabil	DA	75	29	468/61	-	

Lungime Segmente
1) Valorile lungimilor segmentelor sunt obţinute din proiecţie în plan.

Punct început	X / Y	Punct sfârşit	X / Y	Lungime segment (** (m)
1	614.646,844 379.490,967	2	614.646,696 379.492,548	1.588
2	614.646,696 379.492,548	3	614.583,479 379.491,207	63.231
3	614.583,479 379.491,207	4	614.576,962 379.491,108	6.518
4	614.576,962 379.491,108	5	614.577,136 379.479,767	11.342

Punct început	X / Y	Punct sfârşit	X / Y	Lungime segment (** (m)
5	614.577,136 379.479,767	6	614.583,861 379.479,91	6.727
6	614.583,861 379.479,91	7	614.648,4 379.481,278	64.553
7	614.648,4 379.481,278	8	614.648,281 379.482,633	1.36
8	614.648,281 379.482,633	1	614.646,844 379.490,967	8.457

**** Lungimile segmentelor sunt determinate în planul de proiecţie Stereo 70 şi sunt rotunjite la 1 milimetru.**
***** Distanţa dintre puncte este formată din segmente cumulate ce sunt mai mici decât valoarea 1 milimetru.**

Extrasul de carte funciară generat prin sistemul informatic integrat al ANCPI conține informațiile din cartea funciară active la data generării. Acesta este valabil în condițiile prevăzute de art. 7 din Legea nr. 455/2001, coroborat cu art. 3 din O.U.G. nr. 41/2016, exclusiv în mediul electronic, pentru activități și procese administrative prevăzute de legislația în vigoare. Valabilitatea poate fi extinsă și în forma fizică a documentului, fără semnătură olografă, cu acceptul expres sau procedural al instituției publice ori entității care a solicitat prezentarea acestui extras.
Verificarea corectitudinii și realității informațiilor conținute de document se poate face la adresa **www.ancpi.ro/verificare**, folosind codul de verificare online disponibil în antet. Codul de verificare este valabil 30 de zile calendaristice de la momentul generării documentului.

Data și ora generării,
04/08/2025, 14:10

Acest document se eliberează gratuit pentru proprietarii imobilelor. Pentru alți solicitanți, costul extrasului este de 25 de lei la ghișeu, respectiv 20 de lei dacă este obținut online prin platforma http://epay.ancpi.ro

Oficiul de Cadastru şi Publicitate Imobiliară PRAHOVA
Biroul de Cadastru şi Publicitate Imobiliară Ploieşti

PLOIESTI, Str. Unirii nr. 2, Cod postal 100043, Tel: (0244) 51 95 69, Fax: (0244) 59 22 95

Nr.cerere	**131066**
Ziua	**01**
Luna	**08**
Anul	**2025**

Extras de Plan Cadastral de Carte Funciară pentru Imobil număr cadastral 30712 / UAT Fulga

TEREN Partial Intravilan
Adresa: Jud. Prahova, UAT Fulga, Loc. Fulga de Sus Comuna/Oraş/Municipiu: Fulga

Nr. cadastral	Suprafaţa măsurată	Observaţii / Referinţe
30712	702	DIFERENTA DE SUPRAFATA SE REGASESTE LA ID 7657

* Suprafaţa este determinată in planul de proiecţie Stereo 70.

DETALII LINIARE IMOBIL

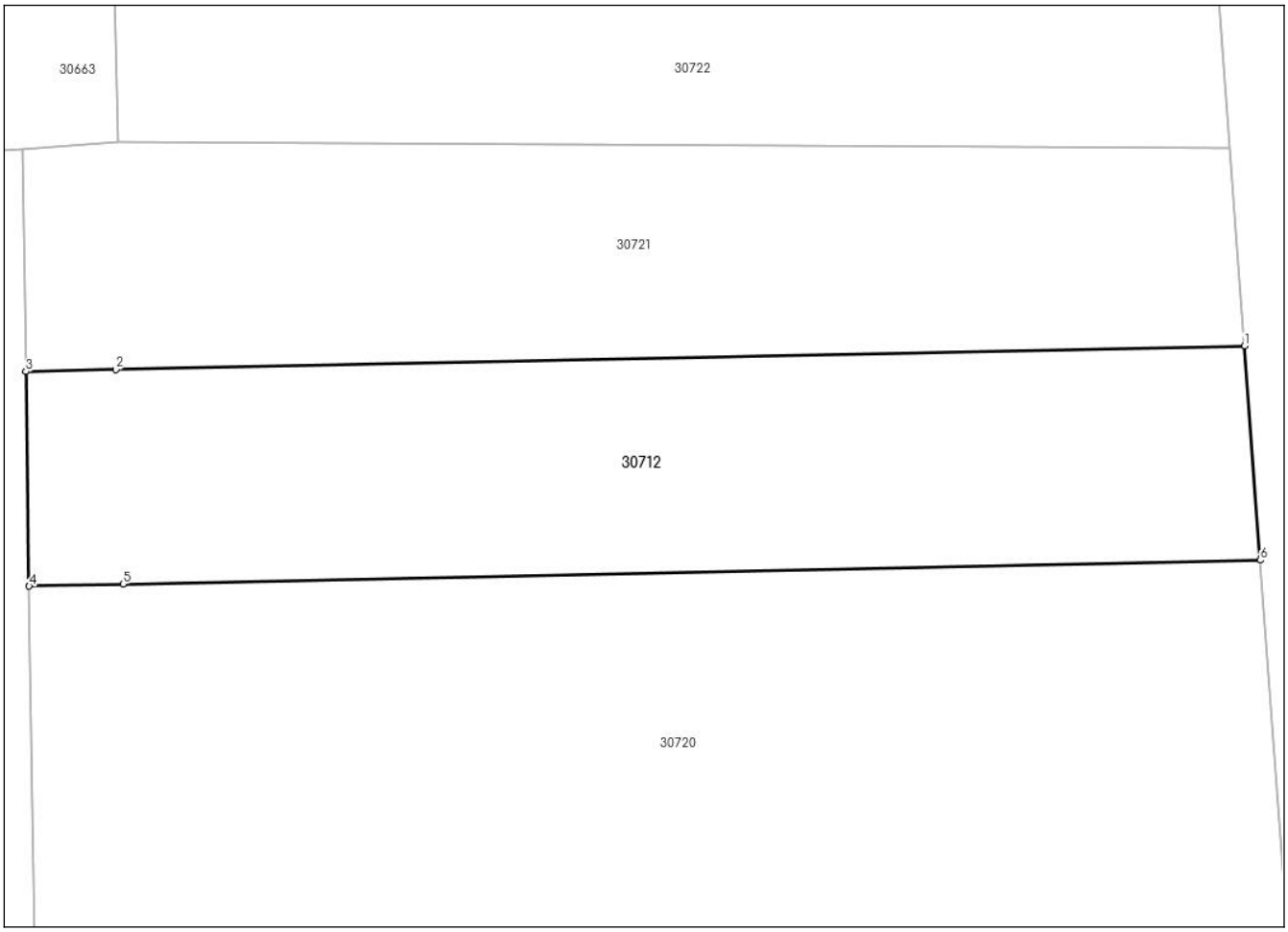

Incadrare in zonă
scara 1:500



Date referitoare la teren

Crt	Categoria de folosință	Intra vilan	Suprafaţa (mp)	Tarla	Parcelă	Observaţii / Referinţe
1	arabil	NU	649	29	468/53	
2	arabil	DA	53	29	468/53	
	TOTAL:		**702**			

Date referitoare la construcţii

Crt	Numar	Destinaţie construcţie	Supraf. (mp)	Situaţie juridică	Observaţii / Referinţe
Imobilul nu are in componență construcții					

Lungime Segmente
1) Valorile lungimilor segmentelor sunt obţinute din proiecţie în plan.

Punct început	X / Y	Punct sfârşit	X / Y	Lungime segment (** (m)
1	614.638,389 379.593,29	2	614.580,063 379.592,054	58.339
2	614.580,063 379.592,054	3	614.575,419 379.591,955	4.645
3	614.575,419 379.591,955	4	614.575,589 379.580,863	11.093
4	614.575,589 379.580,863	5	614.580,438 379.580,966	4.85
5	614.580,438 379.580,966	6	614.639,196 379.582,212	58.771
6	614.639,196 379.582,212	1	614.638,389 379.593,29	11.107

**** Lungimile segmentelor sunt determinate în planul de proiecţie Stereo 70 şi sunt rotunjite la 1 milimetru.**
***** Distanţa dintre puncte este formată din segmente cumulate ce sunt mai mici decât valoarea 1 milimetru.**

Certific că informațiile din prezentul extras sunt conforme cu datele din planul cadastral de carte funciară al OCPI PRAHOVA la data: 04-08-2025
Situația prezentată poate face obiectul unor modificări ulterioare, in condițiile Legii cadastrului și publicității imobiliare nr. 7/1996, republicată.

Consilier/Inspector de specialitate,

Ancuța-Elena Constantin

Document care conţine date cu caracter personal, protejate de prevederile Legii Nr. 677/2001.

Oficiul de Cadastru şi Publicitate Imobiliară PRAHOVA
Biroul de Cadastru şi Publicitate Imobiliară Ploieşti

Nr. cerere	131066
Ziua	01
Luna	08
Anul	2025

Cod verificare
100192385392

EXTRAS DE CARTE FUNCIARĂ
PENTRU INFORMARE

Carte Funciară Nr. 30712 Fulga

A. Partea I. Descrierea imobilului

TEREN Partial Intravilan

Adresa: Jud. Prahova, UAT Fulga, Loc. Fulga de Sus

Nr. Crt	Nr. cadastral Nr. topografic	Suprafaţa* (mp)	Observaţii / Referinţe
A1	30712	702	Teren neimprejmuit; DIFERENTA DE SUPRAFATA SE REGASESTE LA ID 7657

B. Partea II. Proprietari şi acte

Înscrieri privitoare la dreptul de proprietate şi alte drepturi reale		Referinţe
131066 / 01/08/2025		
Registrul Cadastral al Imobilelor (UAT Fulga); Act Normativ lg.7/1996 emis de Parlamentul Romaniei;		
B1	Se infiinteaza cartea funciara a imobilului 30712 ca urmare a finalizarii inregistrarii sistematice. Imobilul se gaseste in registrul cadastral al imobilelor sub numarul 8023.	A1
Act Administrativ nr. 78218, din 09/09/1998 emis de CJSDPAT PRAHOVA (TITLU DE PROPRIETATE;);		
B2	Intabulare, drept de PROPRIETATE, dobandit prin Reconstituire, cota actuala 1/1	A1
	1) **OLTEANU ALEXANDRU** 2) **MĂCHIŢĂ ANICA** 3) **OLTEANU ION**	

C. Partea III. SARCINI .

Inscrieri privind dezmembrămintele dreptului de proprietate, drepturi reale de garanţie şi sarcini	Referinţe
NU SUNT	

Anexa Nr. 1 La Partea I

Teren

Nr cadastral	Suprafaţa (mp)*	Observaţii / Referinţe
30712	702	DIFERENTA DE SUPRAFATA SE REGASESTE LA ID 7657

* Suprafaţa este determinată in planul de proiecţie Stereo 70.

DETALII LINIARE IMOBIL

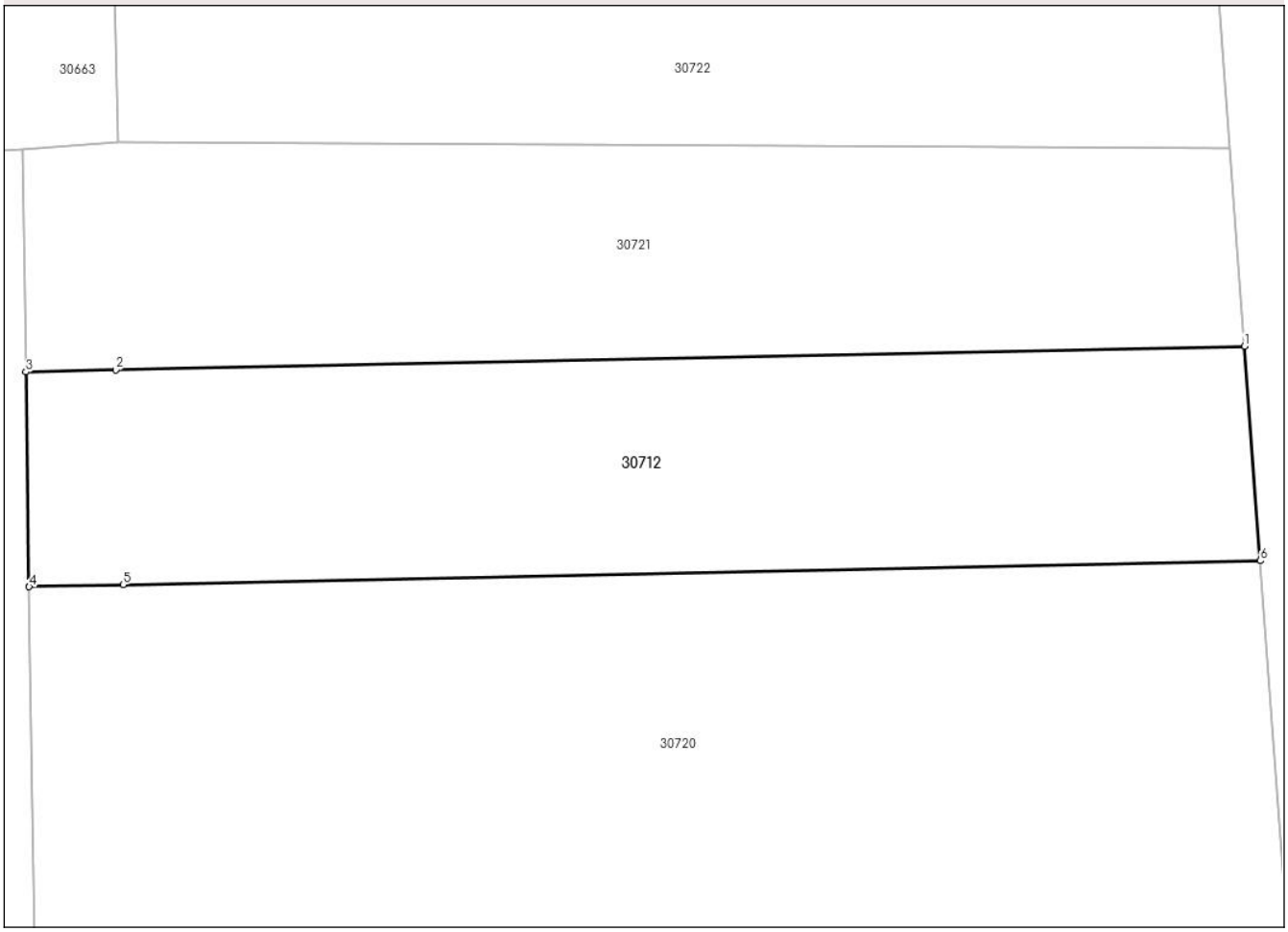

Date referitoare la teren

Nr Crt	Categorie folosinţă	Intra vilan	Suprafaţa (mp)	Tarla	Parcelă	Nr. topo	Observaţii / Referinţe
1	arabil	NU	649	29	468/53	-	
2	arabil	DA	53	29	468/53	-	

Lungime Segmente
1) Valorile lungimilor segmentelor sunt obţinute din proiecţie în plan.

Punct început	X / Y	Punct sfârşit	X / Y	Lungime segment (** (m)
1	614.638,389 379.593,29	2	614.580,063 379.592,054	58.339
2	614.580,063 379.592,054	3	614.575,419 379.591,955	4.645
3	614.575,419 379.591,955	4	614.575,589 379.580,863	11.093
4	614.575,589 379.580,863	5	614.580,438 379.580,966	4.85

Punct început	X / Y	Punct sfârşit	X / Y	Lungime segment (** (m)
5	614.580,438 379.580,966	6	614.639,196 379.582,212	58.771
6	614.639,196 379.582,212	1	614.638,389 379.593,29	11.107

**** Lungimile segmentelor sunt determinate în planul de proiecţie Stereo 70 şi sunt rotunjite la 1 milimetru.**
***** Distanţa dintre puncte este formată din segmente cumulate ce sunt mai mici decât valoarea 1 milimetru.**

Extrasul de carte funciară generat prin sistemul informatic integrat al ANCPI conține informațiile din cartea funciară active la data generării. Acesta este valabil în condițiile prevăzute de art. 7 din Legea nr. 455/2001, coroborat cu art. 3 din O.U.G. nr. 41/2016, exclusiv în mediul electronic, pentru activități și procese administrative prevăzute de legislația în vigoare. Valabilitatea poate fi extinsă și în forma fizică a documentului, fără semnătură olografă, cu acceptul expres sau procedural al instituției publice ori entității care a solicitat prezentarea acestui extras.
Verificarea corectitudinii și realității informațiilor conținute de document se poate face la adresa **www.ancpi.ro/verificare**, folosind codul de verificare online disponibil în antet. Codul de verificare este valabil 30 de zile calendaristice de la momentul generării documentului.

Data și ora generării,
04/08/2025, 14:10

Acest document se eliberează gratuit pentru proprietarii imobilelor. Pentru alți solicitanți, costul extrasului este de 25 de lei la ghișeu, respectiv 20 de lei dacă este obținut online prin platforma http://epay.ancpi.ro

Oficiul de Cadastru şi Publicitate Imobiliară PRAHOVA
Biroul de Cadastru şi Publicitate Imobiliară Ploieşti

PLOIESTI, Str. Unirii nr. 2, Cod postal 100043, Tel: (0244) 51 95 69, Fax: (0244) 59 22 95

Nr.cerere	**131065**
Ziua	**01**
Luna	**08**
Anul	**2025**

Extras de Plan Cadastral de Carte Funciară pentru Imobil număr cadastral 30711 / UAT Fulga

TEREN Extravilan
Adresa: Jud. Prahova, UAT Fulga

Comuna/Oraş/Municipiu: Fulga

Nr. cadastral	Suprafaţa măsurată	Observaţii / Referinţe
30711	617	DIFERENTA DE SUPRAFATA SE REGASESTE LA ID 7654

* Suprafaţa este determinată in planul de proiecţie Stereo 70.

DETALII LINIARE IMOBIL

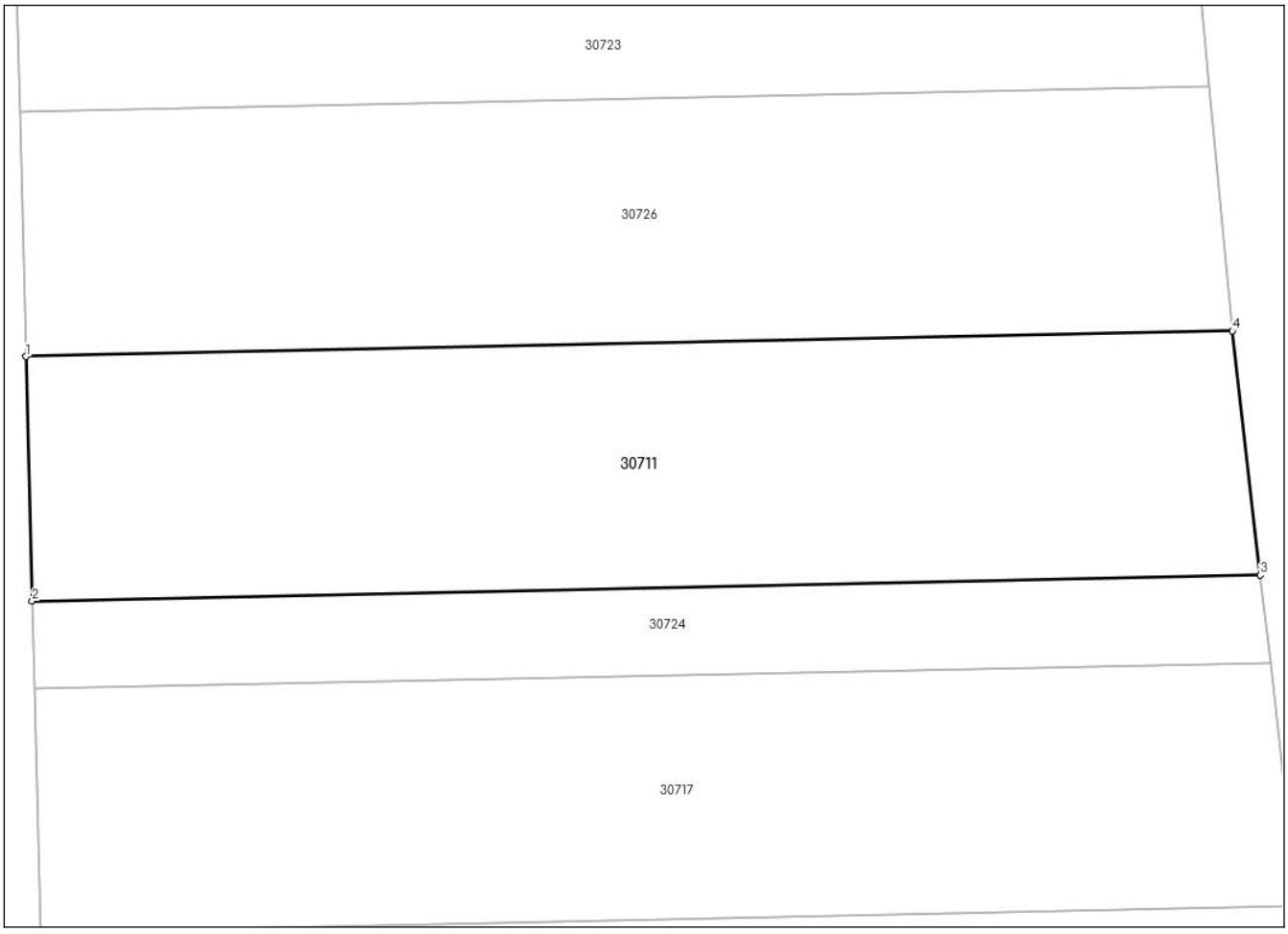

Incadrare in zonă
scara 1:500



Date referitoare la teren

Crt	Categoria de folosință	Intra vilan	Suprafaţa (mp)	Tarla	Parcelă	Observaţii / Referinţe
1	arabil	NU	617	29	468/48	
	TOTAL:		**617**			

Date referitoare la construcţii

Crt	Numar	Destinaţie construcţie	Supraf. (mp)	Situaţie juridică	Observaţii / Referinţe
Imobilul nu are in componență construcții					

Lungime Segmente
1) Valorile lungimilor segmentelor sunt obţinute din proiecţie în plan.

Punct început	X / Y	Punct sfârşit	X / Y	Lungime segment (** (m)
1	614.579,241 379.640,427	2	614.579,525 379.629,303	11.128
2	614.579,525 379.629,303	3	614.635,416 379.630,487	55.904
3	614.635,416 379.630,487	4	614.634,152 379.641,591	11.176
4	614.634,152 379.641,591	1	614.579,241 379.640,427	54.923

**** Lungimile segmentelor sunt determinate în planul de proiecţie Stereo 70 şi sunt rotunjite la 1 milimetru.**
***** Distanţa dintre puncte este formată din segmente cumulate ce sunt mai mici decât valoarea 1 milimetru.**

Certific că informațiile din prezentul extras sunt conforme cu datele din planul cadastral de carte funciară al OCPI PRAHOVA la data: 04-08-2025
Situația prezentată poate face obiectul unor modificări ulterioare, in condițiile Legii cadastrului și publicității imobiliare nr. 7/1996, republicată.

Consilier/Inspector de specialitate,

Ancuța-Elena Constantin

Oficiul de Cadastru şi Publicitate Imobiliară PRAHOVA
Biroul de Cadastru şi Publicitate Imobiliară Ploieşti

Nr. cerere	131065
Ziua	01
Luna	08
Anul	2025

Cod verificare
100192385391

EXTRAS DE CARTE FUNCIARĂ
PENTRU INFORMARE

Carte Funciară Nr. 30711 Fulga

A. Partea I. Descrierea imobilului

TEREN Extravilan

Adresa: Jud. Prahova, UAT Fulga

Nr. Crt	Nr. cadastral Nr. topografic	Suprafaţa* (mp)	Observaţii / Referinţe
A1	30711	617	Teren neimprejmuit; DIFERENTA DE SUPRAFATA SE REGASESTE LA ID 7654

B. Partea II. Proprietari şi acte

Înscrieri privitoare la dreptul de proprietate şi alte drepturi reale		Referinţe
131065 / 01/08/2025		
Registrul Cadastral al Imobilelor (UAT Fulga); Act Normativ lg.7/1996 emis de Parlamentul Romaniei;		
B1	Se infiinteaza cartea funciara a imobilului 30711 ca urmare a finalizarii inregistrarii sistematice. Imobilul se gaseste in registrul cadastral al imobilelor sub numarul 8022.	A1
Act Administrativ nr. 82650, din 14/07/1999 emis de CJSDPAT PRAHOVA (TITLU DE PROPRIETATE;);		
B2	Intabulare, drept de PROPRIETATE, dobandit prin Reconstituire, cota actuala 1/1	A1
	1) **DINU GHEORGHE** 2) **DINU AURELIA** 3) **DINU PETRE** 4) **DINU CORNEL** 5) **DINU SANDU** 6) **RADU ALEXANDRINA** 7) **DINU ELENA** 8) **DINU DORINA**	

C. Partea III. SARCINI .

Inscrieri privind dezmembrămintele dreptului de proprietate, drepturi reale de garanţie şi sarcini	Referinţe
NU SUNT	

Anexa Nr. 1 La Partea I

Teren

Nr cadastral	Suprafaţa (mp)*	Observaţii / Referinţe
30711	617	DIFERENTA DE SUPRAFATA SE REGASESTE LA ID 7654

* Suprafaţa este determinată in planul de proiecţie Stereo 70.

DETALII LINIARE IMOBIL

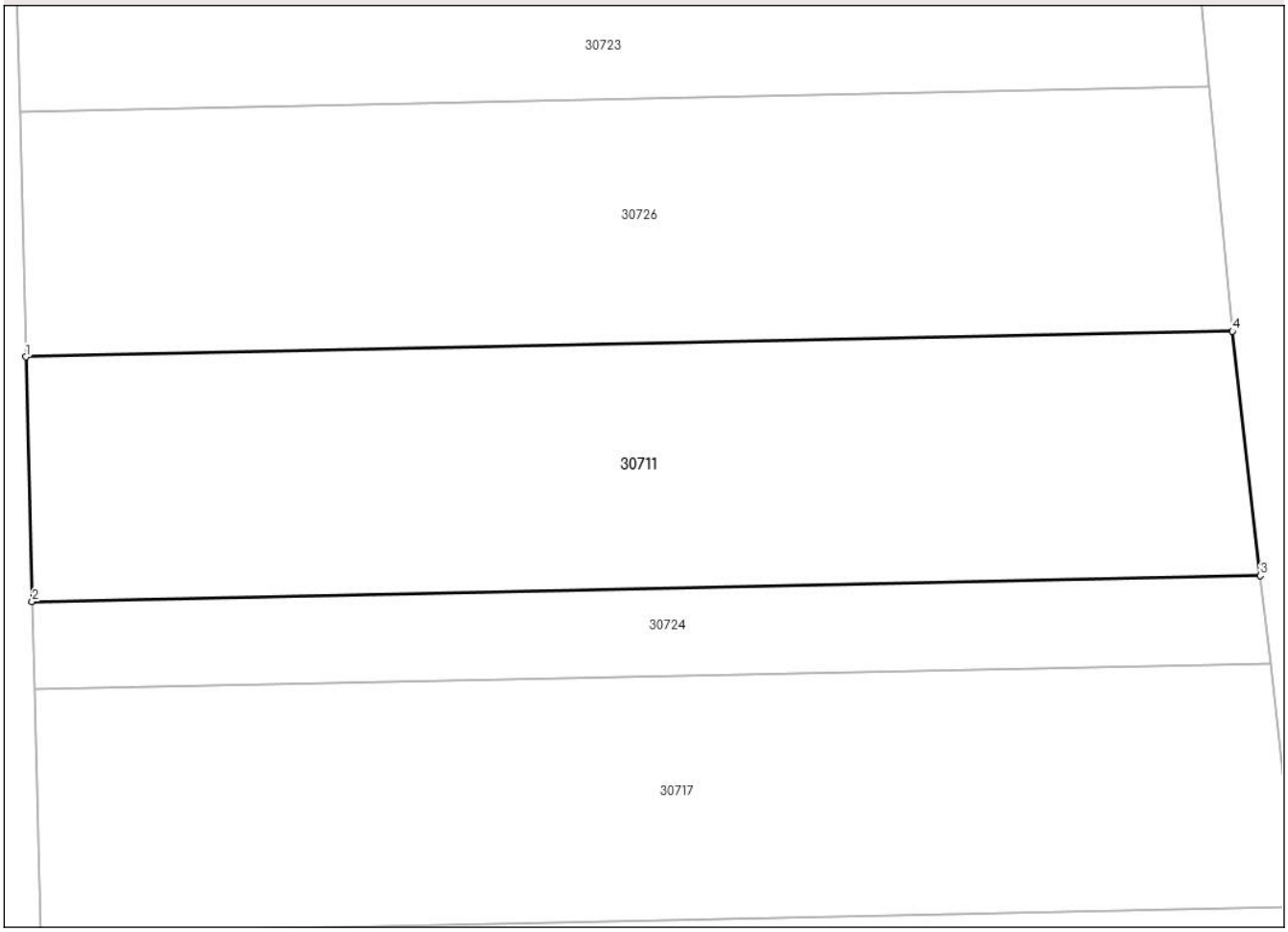

Date referitoare la teren

Nr Crt	Categorie folosinţă	Intra vilan	Suprafaţa (mp)	Tarla	Parcelă	Nr. topo	Observaţii / Referinţe
1	arabil	NU	617	29	468/48	-	

Lungime Segmente
1) Valorile lungimilor segmentelor sunt obţinute din proiecţie în plan.

Punct început	X / Y	Punct sfârşit	X / Y	Lungime segment (** (m)
1	614.579,241 379.640,427	2	614.579,525 379.629,303	11.128
2	614.579,525 379.629,303	3	614.635,416 379.630,487	55.904
3	614.635,416 379.630,487	4	614.634,152 379.641,591	11.176
4	614.634,152 379.641,591	1	614.579,241 379.640,427	54.923

**** Lungimile segmentelor sunt determinate în planul de proiecţie Stereo 70 şi sunt rotunjite la 1 milimetru.**
***** Distanţa dintre puncte este formată din segmente cumulate ce sunt mai mici decât valoarea 1 milimetru.**

Extrasul de carte funciară generat prin sistemul informatic integrat al ANCPI conține informațiile din cartea funciară active la data generării. Acesta este valabil în condițiile prevăzute de art. 7 din Legea nr. 455/2001, coroborat cu art. 3 din O.U.G. nr. 41/2016, exclusiv în mediul electronic, pentru activități și procese administrative prevăzute de legislația în vigoare. Valabilitatea poate fi extinsă și în forma fizică a documentului, fără semnătură olografă, cu acceptul expres sau procedural al instituției publice ori entității care a solicitat prezentarea acestui extras.
Verificarea corectitudinii și realității informațiilor conținute de document se poate face la adresa **www.ancpi.ro/verificare**, folosind codul de verificare online disponibil în antet. Codul de verificare este valabil 30 de zile calendaristice de la momentul generării documentului.

Data și ora generării,
04/08/2025, 14:10

Acest document se eliberează gratuit pentru proprietarii imobilelor. Pentru alți solicitanți, costul extrasului este de 25 de lei la ghișeu, respectiv 20 de lei dacă este obținut online prin platforma http://epay.ancpi.ro

ANCPI
AGENȚIA NAȚIONALĂ DE CADASTRU ȘI PUBLICITATE IMOBILIARĂ

Oficiul de Cadastru şi Publicitate Imobiliară PRAHOVA
Biroul de Cadastru şi Publicitate Imobiliară Ploiești

PLOIESTI, Str. Unirii nr. 2, Cod postal 100043, Tel: (0244) 51 95 69, Fax: (0244) 59 22 95

Nr.cerere	**131064**
Ziua	**01**
Luna	**08**
Anul	**2025**

Extras de Plan Cadastral de Carte Funciară pentru Imobil număr cadastral 30710 / UAT Fulga

TEREN Partial Intravilan
Adresa: Jud. Prahova, UAT Fulga, Loc. Fulga de Sus

Comuna/Oraş/Municipiu: Fulga

Nr. cadastral	Suprafața măsurată	Observaţii / Referinţe
30710	785	DIFERENTA DE SUPRAFATA SE REGASESTE LA ID 7653

* Suprafaţa este determinată in planul de proiecţie Stereo 70.

DETALII LINIARE IMOBIL



Incadrare in zonă
scara 1:500



Date referitoare la teren

Crt	Categoria de folosință	Intra vilan	Suprafaţa (mp)	Tarla	Parcelă	Observaţii / Referinţe
1	arabil	NU	713	29	468/60	
2	arabil	DA	72	29	468/60	
	TOTAL:		**785**			

Date referitoare la construcţii

Crt	Numar	Destinaţie construcţie	Supraf. (mp)	Situaţie juridică	Observaţii / Referinţe
Imobilul nu are in componență construcții					

Lungime Segmente
1) Valorile lungimilor segmentelor sunt obţinute din proiecţie în plan.

Punct început	X / Y	Punct sfârşit	X / Y	Lungime segment (** (m)
1	614.576,79 379.502,353	2	614.576,962 379.491,108	11.246
2	614.576,962 379.491,108	3	614.583,479 379.491,207	6.518
3	614.583,479 379.491,207	4	614.646,696 379.492,548	63.231
4	614.646,696 379.492,548	5	614.645,638 379.503,812	11.314
5	614.645,638 379.503,812	6	614.583,094 379.502,567	62.556
6	614.583,094 379.502,567	1	614.576,79 379.502,353	6.308

**** Lungimile segmentelor sunt determinate în planul de proiecţie Stereo 70 şi sunt rotunjite la 1 milimetru.**
***** Distanţa dintre puncte este formată din segmente cumulate ce sunt mai mici decât valoarea 1 milimetru.**

Certific că informațiile din prezentul extras sunt conforme cu datele din planul cadastral de carte funciară al OCPI PRAHOVA la data: 04-08-2025
Situația prezentată poate face obiectul unor modificări ulterioare, in condițiile Legii cadastrului și publicității imobiliare nr. 7/1996, republicată.

Consilier/Inspector de specialitate,

Ancuța-Elena Constantin

Oficiul de Cadastru şi Publicitate Imobiliară PRAHOVA
Biroul de Cadastru şi Publicitate Imobiliară Ploieşti

Nr. cerere	131064
Ziua	01
Luna	08
Anul	2025

Cod verificare
100192385390

EXTRAS DE CARTE FUNCIARĂ
PENTRU INFORMARE

Carte Funciară Nr. 30710 Fulga

A. Partea I. Descrierea imobilului

TEREN Partial Intravilan

Adresa: Jud. Prahova, UAT Fulga, Loc. Fulga de Sus

Nr. Crt	Nr. cadastral Nr. topografic	Suprafaţa* (mp)	Observaţii / Referinţe
A1	30710	785	Teren neimprejmuit; DIFERENTA DE SUPRAFATA SE REGASESTE LA ID 7653

B. Partea II. Proprietari şi acte

Înscrieri privitoare la dreptul de proprietate şi alte drepturi reale		Referinţe
131064 / 01/08/2025		
Registrul Cadastral al Imobilelor (UAT Fulga); Act Normativ lg.7/1996 emis de Parlamentul Romaniei;		
B1	Se infiinteaza cartea funciara a imobilului 30710 ca urmare a finalizarii inregistrarii sistematice. Imobilul se gaseste in registrul cadastral al imobilelor sub numarul 8021.	A1
Act Administrativ nr. 78235, din 10/11/1998 emis de CJSDPAT PRAHOVA (TITLU DE PROPRIETATE;);		
B2	Intabulare, drept de PROPRIETATE, dobandit prin Reconstituire, cota actuala 1/1	A1
	1) **DAN JOIŢA** 2) **MILITARU DUMITRA** 3) **DAN MARIA** 4) **GHICA IOANA** 5) **DAN ŞTEFAN** 6) **DAN TUDOR**	

C. Partea III. SARCINI .

Inscrieri privind dezmembrămintele dreptului de proprietate, drepturi reale de garanţie şi sarcini	Referinţe
NU SUNT	

Anexa Nr. 1 La Partea I

Teren

Nr cadastral	Suprafaţa (mp)*	Observaţii / Referinţe
30710	785	DIFERENTA DE SUPRAFATA SE REGASESTE LA ID 7653

* Suprafaţa este determinată in planul de proiecţie Stereo 70.

DETALII LINIARE IMOBIL



Date referitoare la teren

Nr Crt	Categorie folosinţă	Intra vilan	Suprafaţa (mp)	Tarla	Parcelă	Nr. topo	Observaţii / Referinţe
1	arabil	NU	713	29	468/60	-	
2	arabil	DA	72	29	468/60	-	

Lungime Segmente
1) Valorile lungimilor segmentelor sunt obţinute din proiecţie în plan.

Punct început	X / Y	Punct sfârşit	X / Y	Lungime segment (** (m)
1	614.576,79 379.502,353	2	614.576,962 379.491,108	11.246
2	614.576,962 379.491,108	3	614.583,479 379.491,207	6.518
3	614.583,479 379.491,207	4	614.646,696 379.492,548	63.231
4	614.646,696 379.492,548	5	614.645,638 379.503,812	11.314

Punct început	X / Y	Punct sfârşit	X / Y	Lungime segment (** (m)
5	614.645,638 379.503,812	6	614.583,094 379.502,567	62.556
6	614.583,094 379.502,567	1	614.576,79 379.502,353	6.308

**** Lungimile segmentelor sunt determinate în planul de proiecţie Stereo 70 şi sunt rotunjite la 1 milimetru.**
***** Distanţa dintre puncte este formată din segmente cumulate ce sunt mai mici decât valoarea 1 milimetru.**

Extrasul de carte funciară generat prin sistemul informatic integrat al ANCPI conține informațiile din cartea funciară active la data generării. Acesta este valabil în condițiile prevăzute de art. 7 din Legea nr. 455/2001, coroborat cu art. 3 din O.U.G. nr. 41/2016, exclusiv în mediul electronic, pentru activități și procese administrative prevăzute de legislația în vigoare. Valabilitatea poate fi extinsă și în forma fizică a documentului, fără semnătură olografă, cu acceptul expres sau procedural al instituției publice ori entității care a solicitat prezentarea acestui extras.
Verificarea corectitudinii și realității informațiilor conținute de document se poate face la adresa **www.ancpi.ro/verificare**, folosind codul de verificare online disponibil în antet. Codul de verificare este valabil 30 de zile calendaristice de la momentul generării documentului.

Data și ora generării,
04/08/2025, 14:10

Acest document se eliberează gratuit pentru proprietarii imobilelor. Pentru alți solicitanți, costul extrasului este de 25 de lei la ghișeu, respectiv 20 de lei dacă este obținut online prin platforma http://epay.ancpi.ro

ANCPI
AGENȚIA NAȚIONALĂ DE CADASTRU ȘI PUBLICITATE IMOBILIARĂ

Oficiul de Cadastru şi Publicitate Imobiliară PRAHOVA
Biroul de Cadastru şi Publicitate Imobiliară Ploiești

PLOIESTI, Str. Unirii nr. 2, Cod postal 100043, Tel: (0244) 51 95 69, Fax: (0244) 59 22 95

Nr.cerere	**131063**
Ziua	**01**
Luna	**08**
Anul	**2025**

Extras de Plan Cadastral de Carte Funciară pentru Imobil număr cadastral 30709 / UAT Fulga

TEREN Partial Intravilan
Adresa: Jud. Prahova, UAT Fulga, Loc. Fulga de Sus

Comuna/Oraş/Municipiu: Fulga

Nr. cadastral	Suprafața măsurată	Observaţii / Referinţe
30709	760	DIFERENTA DE SUPRAFATA SE REGASESTE LA ID 7656

* Suprafaţa este determinată in planul de proiecţie Stereo 70.

DETALII LINIARE IMOBIL



Incadrare in zonă
scara 1:500



Date referitoare la teren

Crt	Categoria de folosință	Intra vilan	Suprafaţa (mp)	Tarla	Parcelă	Observaţii / Referinţe
1	arabil	NU	693	29	468/58	
2	arabil	DA	67	29	468/58	
	TOTAL:		**760**			

Date referitoare la construcţii

Crt	Numar	Destinaţie construcţie	Supraf. (mp)	Situaţie juridică	Observaţii / Referinţe
Imobilul nu are in componență construcții					

Lungime Segmente
1) Valorile lungimilor segmentelor sunt obţinute din proiecţie în plan.

Punct început	X / Y	Punct sfârşit	X / Y	Lungime segment (** (m)
1	614.643,626 379.526,285	2	614.582,334 379.524,986	61.306
2	614.582,334 379.524,986	3	614.576,446 379.524,861	5.889
3	614.576,446 379.524,861	4	614.576,618 379.513,614	11.248
4	614.576,618 379.513,614	5	614.582,715 379.513,743	6.098
5	614.582,715 379.513,743	6	614.644,583 379.515,055	61.882
6	614.644,583 379.515,055	7	614.644,386 379.517,151	2.105
7	614.644,386 379.517,151	1	614.643,626 379.526,285	9.166

**** Lungimile segmentelor sunt determinate în planul de proiecţie Stereo 70 şi sunt rotunjite la 1 milimetru.**
***** Distanţa dintre puncte este formată din segmente cumulate ce sunt mai mici decât valoarea 1 milimetru.**

Certific că informațiile din prezentul extras sunt conforme cu datele din planul cadastral de carte funciară al OCPI PRAHOVA la data: 04-08-2025
Situația prezentată poate face obiectul unor modificări ulterioare, in condițiile Legii cadastrului și publicității imobiliare nr. 7/1996, republicată.

Consilier/Inspector de specialitate,

Ancuța-Elena Constantin

Oficiul de Cadastru şi Publicitate Imobiliară PRAHOVA
Biroul de Cadastru şi Publicitate Imobiliară Ploieşti

Nr. cerere	131063
Ziua	01
Luna	08
Anul	2025

Cod verificare
100192385389

EXTRAS DE CARTE FUNCIARĂ
PENTRU INFORMARE

Carte Funciară Nr. 30709 Fulga

A. Partea I. Descrierea imobilului

TEREN Partial Intravilan

Adresa: Jud. Prahova, UAT Fulga, Loc. Fulga de Sus

Nr. Crt	Nr. cadastral Nr. topografic	Suprafaţa* (mp)	Observaţii / Referinţe
A1	30709	760	Teren neimprejmuit; DIFERENTA DE SUPRAFATA SE REGASESTE LA ID 7656

B. Partea II. Proprietari şi acte

Înscrieri privitoare la dreptul de proprietate şi alte drepturi reale		Referinţe
131063 / 01/08/2025		
Registrul Cadastral al Imobilelor (UAT Fulga); Act Normativ lg.7/1996 emis de Parlamentul Romaniei;		
B1	Se infiinteaza cartea funciara a imobilului 30709 ca urmare a finalizarii inregistrarii sistematice. Imobilul se gaseste in registrul cadastral al imobilelor sub numarul 8020.	A1
Act Administrativ nr. 81973, din 09/07/1999 emis de CJSDPAT PRAHOVA (TITLU DE PROPRIETATE;);		
B2	Intabulare, drept de PROPRIETATE, dobandit prin Reconstituire, cota actuala 1/1	A1
	1) **MĂCHITĂ ION** 2) **MĂCHITĂ CONSTANTIN** 3) **MĂCHITĂ TASE** 4) **MĂCHITĂ STELIAN**	

C. Partea III. SARCINI .

Inscrieri privind dezmembrămintele dreptului de proprietate, drepturi reale de garanţie şi sarcini	Referinţe
NU SUNT	

Anexa Nr. 1 La Partea I

Teren

Nr cadastral	Suprafaţa (mp)*	Observaţii / Referinţe
30709	760	DIFERENTA DE SUPRAFATA SE REGASESTE LA ID 7656

* Suprafaţa este determinată in planul de proiecţie Stereo 70.

DETALII LINIARE IMOBIL



Date referitoare la teren

Nr Crt	Categorie folosinţă	Intra vilan	Suprafaţa (mp)	Tarla	Parcelă	Nr. topo	Observaţii / Referinţe
1	arabil	NU	693	29	468/58	-	
2	arabil	DA	67	29	468/58	-	

Lungime Segmente
1) Valorile lungimilor segmentelor sunt obţinute din proiecţie în plan.

Punct început	X / Y	Punct sfârşit	X / Y	Lungime segment (** (m)
1	614.643,626 379.526,285	2	614.582,334 379.524,986	61.306
2	614.582,334 379.524,986	3	614.576,446 379.524,861	5.889
3	614.576,446 379.524,861	4	614.576,618 379.513,614	11.248
4	614.576,618 379.513,614	5	614.582,715 379.513,743	6.098

Punct început	X / Y	Punct sfârşit	X / Y	Lungime segment (** (m)
5	614.582,715 379.513,743	6	614.644,583 379.515,055	61.882
6	614.644,583 379.515,055	7	614.644,386 379.517,151	2.105
7	614.644,386 379.517,151	1	614.643,626 379.526,285	9.166

**** Lungimile segmentelor sunt determinate în planul de proiecţie Stereo 70 şi sunt rotunjite la 1 milimetru.**
***** Distanţa dintre puncte este formată din segmente cumulate ce sunt mai mici decât valoarea 1 milimetru.**

Extrasul de carte funciară generat prin sistemul informatic integrat al ANCPI conține informațiile din cartea funciară active la data generării. Acesta este valabil în condițiile prevăzute de art. 7 din Legea nr. 455/2001, coroborat cu art. 3 din O.U.G. nr. 41/2016, exclusiv în mediul electronic, pentru activități și procese administrative prevăzute de legislația în vigoare. Valabilitatea poate fi extinsă și în forma fizică a documentului, fără semnătură olografă, cu acceptul expres sau procedural al instituției publice ori entității care a solicitat prezentarea acestui extras.
Verificarea corectitudinii și realității informațiilor conținute de document se poate face la adresa **www.ancpi.ro/verificare**, folosind codul de verificare online disponibil în antet. Codul de verificare este valabil 30 de zile calendaristice de la momentul generării documentului.

Data și ora generării,
04/08/2025, 14:10

Acest document se eliberează gratuit pentru proprietarii imobilelor. Pentru alți solicitanți, costul extrasului este de 25 de lei la ghișeu, respectiv 20 de lei dacă este obținut online prin platforma http://epay.ancpi.ro

Oficiul de Cadastru şi Publicitate Imobiliară PRAHOVA
Biroul de Cadastru şi Publicitate Imobiliară Ploieşti

PLOIESTI, Str. Unirii nr. 2, Cod postal 100043, Tel: (0244) 51 95 69, Fax: (0244) 59 22 95

Nr.cerere	**131062**
Ziua	**01**
Luna	**08**
Anul	**2025**

Extras de Plan Cadastral de Carte Funciară pentru Imobil număr cadastral 30708 / UAT Fulga

TEREN Extravilan
Adresa: Jud. Prahova, UAT Fulga

Comuna/Oraş/Municipiu: Fulga

Nr. cadastral	Suprafaţa măsurată	Observaţii / Referinţe
30708	295	DIFERENTA DE SUPRAFATA SE REGASESTE LA ID 7658

* Suprafaţa este determinată in planul de proiecţie Stereo 70.

DETALII LINIARE IMOBIL



Incadrare in zonă
scara 1:500



Date referitoare la teren

Crt	Categoria de folosință	Intra vilan	Suprafaţa (mp)	Tarla	Parcelă	Observaţii / Referinţe
1	arabil	NU	295	29	468/44	
	TOTAL:		**295**			

Date referitoare la construcţii

Crt	Numar	Destinaţie construcţie	Supraf. (mp)	Situaţie juridică	Observaţii / Referinţe
Imobilul nu are in componență construcții					

Lungime Segmente
1) Valorile lungimilor segmentelor sunt obţinute din proiecţie în plan.

Punct început	X / Y	Punct sfârşit	X / Y	Lungime segment (** (m)
1	614.631,525 379.669,323	2	614.578,533 379.668,2	53.004
2	614.578,533 379.668,2	3	614.578,674 379.662,658	5.544
3	614.578,674 379.662,658	4	614.632,047 379.663,79	53.385
4	614.632,047 379.663,79	1	614.631,525 379.669,323	5.558

**** Lungimile segmentelor sunt determinate în planul de proiecţie Stereo 70 şi sunt rotunjite la 1 milimetru.**
***** Distanţa dintre puncte este formată din segmente cumulate ce sunt mai mici decât valoarea 1 milimetru.**

Certific că informațiile din prezentul extras sunt conforme cu datele din planul cadastral de carte funciară al OCPI PRAHOVA la data: 04-08-2025
Situația prezentată poate face obiectul unor modificări ulterioare, in condițiile Legii cadastrului și publicității imobiliare nr. 7/1996, republicată.

Consilier/Inspector de specialitate,

Ancuța-Elena Constantin

Oficiul de Cadastru şi Publicitate Imobiliară PRAHOVA
Biroul de Cadastru şi Publicitate Imobiliară Ploieşti

Nr. cerere	131062
Ziua	01
Luna	08
Anul	2025

Cod verificare
100192385388

EXTRAS DE CARTE FUNCIARĂ
PENTRU INFORMARE

Carte Funciară Nr. 30708 Fulga

A. Partea I. Descrierea imobilului

TEREN Extravilan

Adresa: Jud. Prahova, UAT Fulga

Nr. Crt	Nr. cadastral Nr. topografic	Suprafaţa* (mp)	Observaţii / Referinţe
A1	30708	295	Teren neimprejmuit; DIFERENTA DE SUPRAFATA SE REGASESTE LA ID 7658

B. Partea II. Proprietari şi acte

Înscrieri privitoare la dreptul de proprietate şi alte drepturi reale		Referinţe
131062 / 01/08/2025		
Registrul Cadastral al Imobilelor (UAT Fulga); Act Normativ lg.7/1996 emis de Parlamentul Romaniei;		
B1	Se infiinteaza cartea funciara a imobilului 30708 ca urmare a finalizarii inregistrarii sistematice. Imobilul se gaseste in registrul cadastral al imobilelor sub numarul 8019.	A1
Act Notarial nr. 1081, din 10/04/2025 emis de NP Ioniţă Aristiţa Adina;		
B2	Intabulare, drept de PROPRIETATEcumpărare, dobandit prin Conventie, cota actuala 1/1	A1
	1) **AGRINVEST SRL**	

C. Partea III. SARCINI .

Inscrieri privind dezmembrămintele dreptului de proprietate, drepturi reale de garanţie şi sarcini	Referinţe
NU SUNT	

Anexa Nr. 1 La Partea I

Teren

Nr cadastral	Suprafaţa (mp)*	Observaţii / Referinţe
30708	295	DIFERENTA DE SUPRAFATA SE REGASESTE LA ID 7658

* Suprafaţa este determinată in planul de proiecţie Stereo 70.

DETALII LINIARE IMOBIL



Date referitoare la teren

Nr Crt	Categorie folosinţă	Intra vilan	Suprafaţa (mp)	Tarla	Parcelă	Nr. topo	Observaţii / Referinţe
1	arabil	NU	295	29	468/44	-	

Lungime Segmente
1) Valorile lungimilor segmentelor sunt obţinute din proiecţie în plan.

Punct început	X / Y	Punct sfârşit	X / Y	Lungime segment (** (m)
1	614.631,525 379.669,323	2	614.578,533 379.668,2	53.004
2	614.578,533 379.668,2	3	614.578,674 379.662,658	5.544
3	614.578,674 379.662,658	4	614.632,047 379.663,79	53.385
4	614.632,047 379.663,79	1	614.631,525 379.669,323	5.558

**** Lungimile segmentelor sunt determinate în planul de proiecţie Stereo 70 şi sunt rotunjite la 1 milimetru.**
***** Distanţa dintre puncte este formată din segmente cumulate ce sunt mai mici decât valoarea 1 milimetru.**

Extrasul de carte funciară generat prin sistemul informatic integrat al ANCPI conține informațiile din cartea funciară active la data generării. Acesta este valabil în condițiile prevăzute de art. 7 din Legea nr. 455/2001, coroborat cu art. 3 din O.U.G. nr. 41/2016, exclusiv în mediul electronic, pentru activități și procese administrative prevăzute de legislația în vigoare. Valabilitatea poate fi extinsă și în forma fizică a documentului, fără semnătură olografă, cu acceptul expres sau procedural al instituției publice ori entității care a solicitat prezentarea acestui extras.
Verificarea corectitudinii și realității informațiilor conținute de document se poate face la adresa **www.ancpi.ro/verificare**, folosind codul de verificare online disponibil în antet. Codul de verificare este valabil 30 de zile calendaristice de la momentul generării documentului.

Data și ora generării,
04/08/2025, 14:10

Acest document se eliberează gratuit pentru proprietarii imobilelor. Pentru alți solicitanți, costul extrasului este de 25 de lei la ghișeu, respectiv 20 de lei dacă este obținut online prin platforma http://epay.ancpi.ro

ANCPI
AGENȚIA NAȚIONALĂ DE CADASTRU ȘI PUBLICITATE IMOBILIARĂ

Oficiul de Cadastru şi Publicitate Imobiliară PRAHOVA
Biroul de Cadastru şi Publicitate Imobiliară Ploiești

PLOIESTI, Str. Unirii nr. 2, Cod postal 100043, Tel: (0244) 51 95 69, Fax: (0244) 59 22 95

Nr.cerere	**131061**
Ziua	**01**
Luna	**08**
Anul	**2025**

Extras de Plan Cadastral de Carte Funciară pentru Imobil număr cadastral 30707 / UAT Fulga

TEREN Partial Intravilan
Adresa: Jud. Prahova, UAT Fulga, Loc. Fulga de Sus Comuna/Oraş/Municipiu: Fulga

Nr. cadastral	Suprafața măsurată	Observaţii / Referinţe
30707	750	DIFERENTA DE SUPRAFATA SE REGASESTE LA ID 7655

* Suprafaţa este determinată in planul de proiecţie Stereo 70.

DETALII LINIARE IMOBIL



Incadrare in zonă
scara 1:500



Date referitoare la teren

Crt	Categoria de folosință	Intra vilan	Suprafaţa (mp)	Tarla	Parcelă	Observaţii / Referinţe
1	arabil	NU	685	29	468/57	
2	arabil	DA	65	29	468/57	
	TOTAL:		**750**			

Date referitoare la construcţii

Crt	Numar	Destinaţie construcţie	Supraf. (mp)	Situaţie juridică	Observaţii / Referinţe
Imobilul nu are in componență construcții					

Lungime Segmente
1) Valorile lungimilor segmentelor sunt obţinute din proiecţie în plan.

Punct început	X / Y	Punct sfârşit	X / Y	Lungime segment (** (m)
1	614.642,693 379.537,5	2	614.581,954 379.536,213	60.753
2	614.581,954 379.536,213	3	614.576,274 379.536,092	5.681
3	614.576,274 379.536,092	4	614.576,446 379.524,861	11.232
4	614.576,446 379.524,861	5	614.582,334 379.524,986	5.889
5	614.582,334 379.524,986	6	614.643,626 379.526,285	61.306
6	614.643,626 379.526,285	1	614.642,693 379.537,5	11.254

**** Lungimile segmentelor sunt determinate în planul de proiecţie Stereo 70 şi sunt rotunjite la 1 milimetru.**
***** Distanţa dintre puncte este formată din segmente cumulate ce sunt mai mici decât valoarea 1 milimetru.**

Certific că informațiile din prezentul extras sunt conforme cu datele din planul cadastral de carte funciară al OCPI PRAHOVA la data: 04-08-2025
Situația prezentată poate face obiectul unor modificări ulterioare, in condițiile Legii cadastrului și publicității imobiliare nr. 7/1996, republicată.

Consilier/Inspector de specialitate,

Ancuța-Elena Constantin

Oficiul de Cadastru şi Publicitate Imobiliară PRAHOVA
Biroul de Cadastru şi Publicitate Imobiliară Ploieşti

Nr. cerere	131061
Ziua	01
Luna	08
Anul	2025

Cod verificare
100192385387

EXTRAS DE CARTE FUNCIARĂ
PENTRU INFORMARE

Carte Funciară Nr. 30707 Fulga

A. Partea I. Descrierea imobilului

TEREN Partial Intravilan

Adresa: Jud. Prahova, UAT Fulga, Loc. Fulga de Sus

Nr. Crt	Nr. cadastral Nr. topografic	Suprafaţa* (mp)	Observaţii / Referinţe
A1	30707	750	Teren neimprejmuit; DIFERENTA DE SUPRAFATA SE REGASESTE LA ID 7655

B. Partea II. Proprietari şi acte

Înscrieri privitoare la dreptul de proprietate şi alte drepturi reale		Referinţe
131061 / 01/08/2025		
Registrul Cadastral al Imobilelor (UAT Fulga); Act Normativ lg.7/1996 emis de Parlamentul Romaniei;		
B1	Se infiinteaza cartea funciara a imobilului 30707 ca urmare a finalizarii inregistrarii sistematice. Imobilul se gaseste in registrul cadastral al imobilelor sub numarul 8018.	A1
Act Administrativ nr. 79531, din 27/01/1999 emis de CJSDPAT PRAHOVA (TITLU DE PROPRIETATE;);		
B2	Intabulare, drept de PROPRIETATE, dobandit prin Reconstituire, cota actuala 1/1	A1
	1) **TĂNASE MARIN** 2) **DINU DUMITRU** 3) **TĂNASE VASILE** 4) **PASTRAMĂ SANDA**	

C. Partea III. SARCINI .

Inscrieri privind dezmembrămintele dreptului de proprietate, drepturi reale de garanţie şi sarcini	Referinţe
NU SUNT	

Anexa Nr. 1 La Partea I

Teren

Nr cadastral	Suprafaţa (mp)*	Observaţii / Referinţe
30707	750	DIFERENTA DE SUPRAFATA SE REGASESTE LA ID 7655

* Suprafaţa este determinată in planul de proiecţie Stereo 70.

DETALII LINIARE IMOBIL

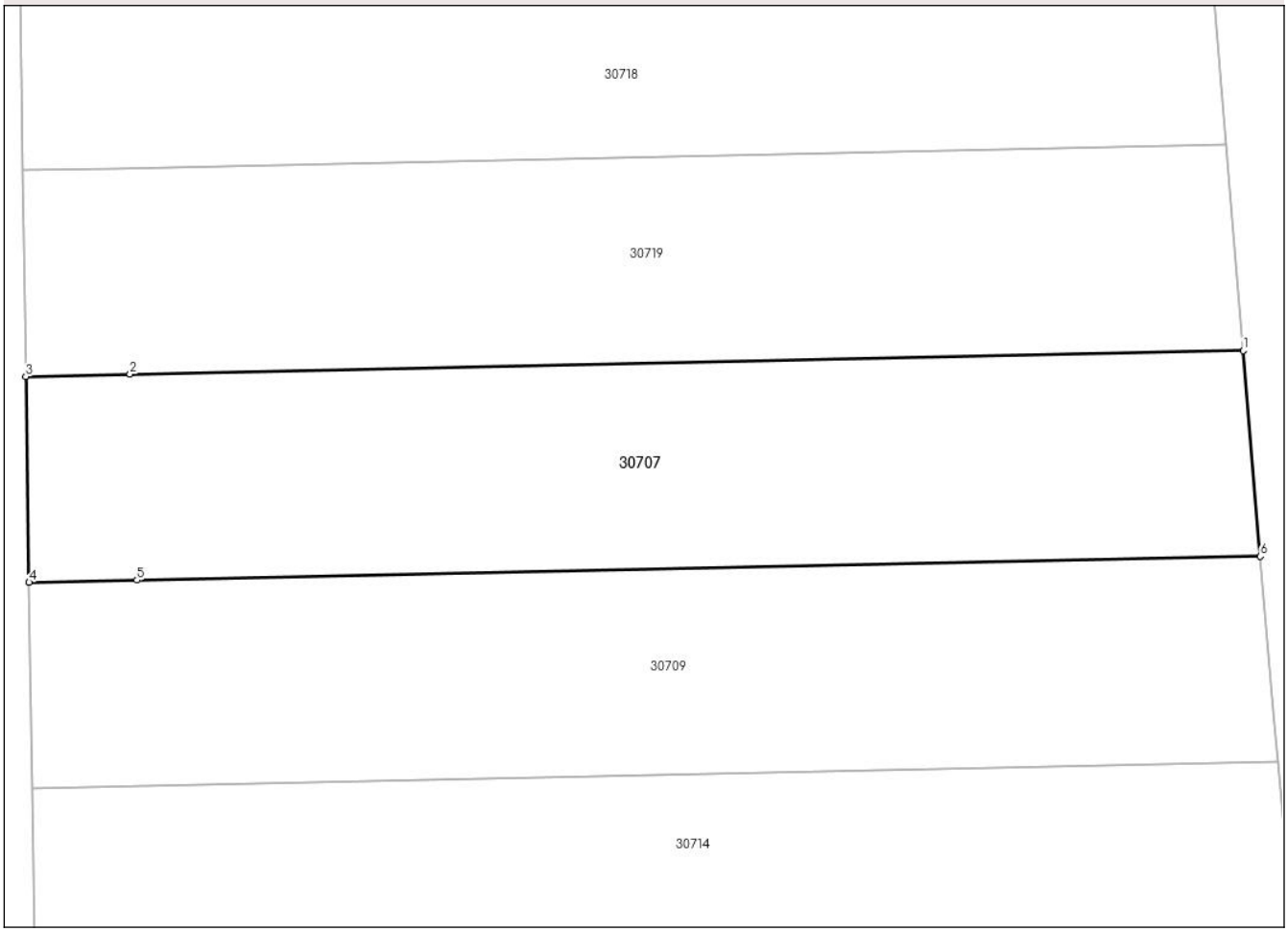

Date referitoare la teren

Nr Crt	Categorie folosinţă	Intra vilan	Suprafaţa (mp)	Tarla	Parcelă	Nr. topo	Observaţii / Referinţe
1	arabil	NU	685	29	468/57	-	
2	arabil	DA	65	29	468/57	-	

Lungime Segmente

1) Valorile lungimilor segmentelor sunt obţinute din proiecţie în plan.

Punct început	X / Y	Punct sfârşit	X / Y	Lungime segment (** (m)
1	614.642,693 379.537,5	2	614.581,954 379.536,213	60.753
2	614.581,954 379.536,213	3	614.576,274 379.536,092	5.681
3	614.576,274 379.536,092	4	614.576,446 379.524,861	11.232
4	614.576,446 379.524,861	5	614.582,334 379.524,986	5.889

Punct început	X / Y	Punct sfârşit	X / Y	Lungime segment (** (m)
5	614.582,334 379.524,986	6	614.643,626 379.526,285	61.306
6	614.643,626 379.526,285	1	614.642,693 379.537,5	11.254

**** Lungimile segmentelor sunt determinate în planul de proiecţie Stereo 70 şi sunt rotunjite la 1 milimetru.**
***** Distanţa dintre puncte este formată din segmente cumulate ce sunt mai mici decât valoarea 1 milimetru.**

Extrasul de carte funciară generat prin sistemul informatic integrat al ANCPI conține informațiile din cartea funciară active la data generării. Acesta este valabil în condițiile prevăzute de art. 7 din Legea nr. 455/2001, coroborat cu art. 3 din O.U.G. nr. 41/2016, exclusiv în mediul electronic, pentru activități și procese administrative prevăzute de legislația în vigoare. Valabilitatea poate fi extinsă și în forma fizică a documentului, fără semnătură olografă, cu acceptul expres sau procedural al instituției publice ori entității care a solicitat prezentarea acestui extras.
Verificarea corectitudinii și realității informațiilor conținute de document se poate face la adresa **www.ancpi.ro/verificare**, folosind codul de verificare online disponibil în antet. Codul de verificare este valabil 30 de zile calendaristice de la momentul generării documentului.

Data și ora generării,
04/08/2025, 14:10

Acest document se eliberează gratuit pentru proprietarii imobilelor. Pentru alți solicitanți, costul extrasului este de 25 de lei la ghișeu, respectiv 20 de lei dacă este obținut online prin platforma http://epay.ancpi.ro

Oficiul de Cadastru şi Publicitate Imobiliară PRAHOVA
Biroul de Cadastru şi Publicitate Imobiliară Ploieşti

PLOIESTI, Str. Unirii nr. 2, Cod postal 100043, Tel: (0244) 51 95 69, Fax: (0244) 59 22 95

Nr.cerere	**131060**
Ziua	**01**
Luna	**08**
Anul	**2025**

Extras de Plan Cadastral de Carte Funciară pentru Imobil număr cadastral 30706 / UAT Fulga

TEREN Intravilan
Adresa: Jud. Prahova, UAT Fulga, Loc. Fulga de Sus, Str Gradiste
Comuna/Oraş/Municipiu: Fulga

Nr. cadastral	Suprafaţa măsurată	Observaţii / Referinţe
30706	1400	Teren la dispozitia comisiei locale de fond funciar conform art. 13, alin. 14 din legea 7/1996.

* Suprafaţa este determinată in planul de proiecţie Stereo 70.

DETALII LINIARE IMOBIL



Incadrare in zonă
scara 1:2000



Date referitoare la teren

Crt	Categoria de folosință	Intra vilan	Suprafaţa (mp)	Tarla	Parcelă	Observaţii / Referinţe
1	arabil	DA	1.400	29	468/66	
	TOTAL:		**1.400**			

Date referitoare la construcţii

Crt	Numar	Destinaţie construcţie	Supraf. (mp)	Situaţie juridică	Observaţii / Referinţe
Imobilul nu are in componență construcții					

Lungime Segmente
1) Valorile lungimilor segmentelor sunt obţinute din proiecţie în plan.

Punct început	X / Y	Punct sfârşit	X / Y	Lungime segment (** (m)
1	614.549,404 379.602,172	2	614.539,197 379.601,674	10.219
2	614.539,197 379.601,674	3	614.540,571 379.464,66	137.021
3	614.540,571 379.464,66	4	614.550,78 379.465,019	10.215
4	614.550,78 379.465,019	1	614.549,404 379.602,172	137.16

**** Lungimile segmentelor sunt determinate în planul de proiecţie Stereo 70 şi sunt rotunjite la 1 milimetru.**
***** Distanţa dintre puncte este formată din segmente cumulate ce sunt mai mici decât valoarea 1 milimetru.**

Certific că informațiile din prezentul extras sunt conforme cu datele din planul cadastral de carte funciară al OCPI PRAHOVA la data: 04-08-2025
Situația prezentată poate face obiectul unor modificări ulterioare, in condițiile Legii cadastrului și publicității imobiliare nr. 7/1996, republicată.

Consilier/Inspector de specialitate,

Ancuța-Elena Constantin

Oficiul de Cadastru şi Publicitate Imobiliară PRAHOVA
Biroul de Cadastru şi Publicitate Imobiliară Ploieşti

Nr. cerere	131060
Ziua	01
Luna	08
Anul	2025

Cod verificare
100192385385

EXTRAS DE CARTE FUNCIARĂ
PENTRU INFORMARE

Carte Funciară Nr. 30706 Fulga

A. Partea I. Descrierea imobilului

TEREN Intravilan

Adresa: Jud. Prahova, UAT Fulga, Loc. Fulga de Sus, Str Gradiste

Nr. Crt	Nr. cadastral Nr. topografic	Suprafaţa* (mp)	Observaţii / Referinţe
A1	30706	1.400	Teren neimprejmuit; Teren la dispozitia comisiei locale de fond funciar conform art. 13, alin. 14 din legea 7/1996.

B. Partea II. Proprietari şi acte

Înscrieri privitoare la dreptul de proprietate şi alte drepturi reale		Referinţe
131060 / 01/08/2025		
Registrul Cadastral al Imobilelor (UAT Fulga); Act Normativ lg.7/1996 emis de Parlamentul Romaniei;		
B1	Se infiinteaza cartea funciara a imobilului 30706 ca urmare a finalizarii inregistrarii sistematice. Imobilul se gaseste in registrul cadastral al imobilelor sub numarul 8017.	A1
Act Normativ nr. 7, din 13/03/1996 emis de PARLAMENTUL ROMÂNIEI (LEGE; ,art.13);		
B2	Se notează menţiunea de proprietar neidentificat.	A1

C. Partea III. SARCINI .

Inscrieri privind dezmembrămintele dreptului de proprietate, drepturi reale de garanţie şi sarcini	Referinţe
NU SUNT	

Anexa Nr. 1 La Partea I

Teren

Nr cadastral	Suprafaţa (mp)*	Observaţii / Referinţe
30706	1.400	Teren la dispozitia comisiei locale de fond funciar conform art. 13, alin. 14 din legea 7/1996.

* Suprafaţa este determinată in planul de proiecţie Stereo 70.

DETALII LINIARE IMOBIL

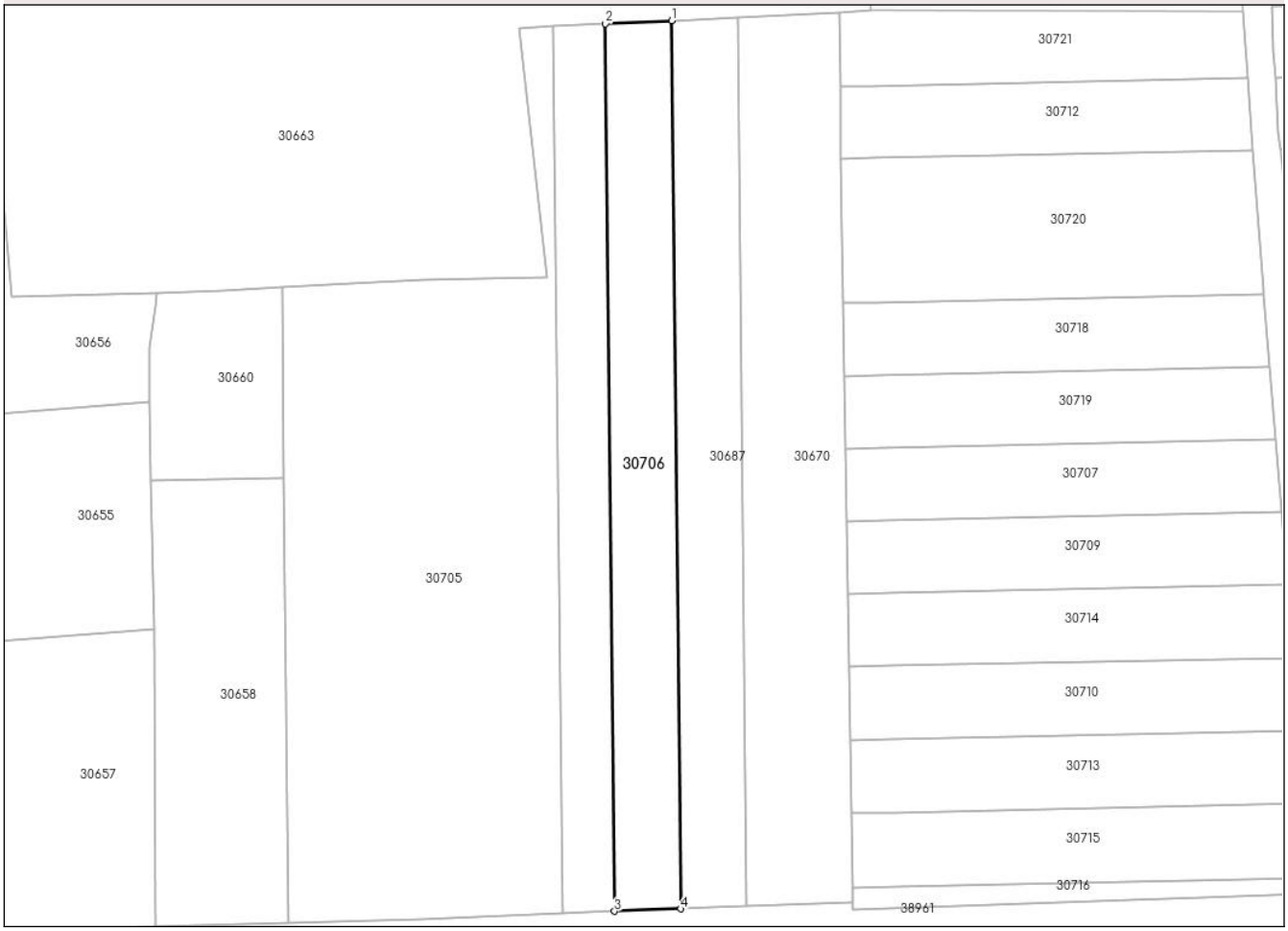

Date referitoare la teren

Nr Crt	Categorie folosinţă	Intra vilan	Suprafaţa (mp)	Tarla	Parcelă	Nr. topo	Observaţii / Referinţe
1	arabil	DA	1.400	29	468/66	-	

Lungime Segmente

1) Valorile lungimilor segmentelor sunt obţinute din proiecţie în plan.

Punct început	X / Y	Punct sfârşit	X / Y	Lungime segment (** (m)
1	614.549,404 379.602,172	2	614.539,197 379.601,674	10.219
2	614.539,197 379.601,674	3	614.540,571 379.464,66	137.021
3	614.540,571 379.464,66	4	614.550,78 379.465,019	10.215
4	614.550,78 379.465,019	1	614.549,404 379.602,172	137.16

**** Lungimile segmentelor sunt determinate în planul de proiecţie Stereo 70 şi sunt rotunjite la 1 milimetru.**
***** Distanţa dintre puncte este formată din segmente cumulate ce sunt mai mici decât valoarea 1 milimetru.**

Extrasul de carte funciară generat prin sistemul informatic integrat al ANCPI conține informațiile din cartea funciară active la data generării. Acesta este valabil în condițiile prevăzute de art. 7 din Legea nr. 455/2001, coroborat cu art. 3 din O.U.G. nr. 41/2016, exclusiv în mediul electronic, pentru activități și procese administrative prevăzute de legislația în vigoare. Valabilitatea poate fi extinsă și în forma fizică a documentului, fără semnătură olografă, cu acceptul expres sau procedural al instituției publice ori entității care a solicitat prezentarea acestui extras.
Verificarea corectitudinii și realității informațiilor conținute de document se poate face la adresa **www.ancpi.ro/verificare**, folosind codul de verificare online disponibil în antet. Codul de verificare este valabil 30 de zile calendaristice de la momentul generării documentului.

Data și ora generării,
04/08/2025, 14:10

Acest document se eliberează gratuit pentru proprietarii imobilelor. Pentru alți solicitanți, costul extrasului este de 25 de lei la ghișeu, respectiv 20 de lei dacă este obținut online prin platforma http://epay.ancpi.ro

Oficiul de Cadastru şi Publicitate Imobiliară PRAHOVA
Biroul de Cadastru şi Publicitate Imobiliară Ploieşti

PLOIESTI, Str. Unirii nr. 2, Cod postal 100043, Tel: (0244) 51 95 69, Fax: (0244) 59 22 95

Nr.cerere	**131059**
Ziua	**01**
Luna	**08**
Anul	**2025**

Extras de Plan Cadastral de Carte Funciară pentru Imobil număr cadastral 30705 / UAT Fulga

TEREN Intravilan
Adresa: Jud. Prahova, UAT Fulga, Loc. Fulga de Sus

Comuna/Oraş/Municipiu: Fulga

Nr. cadastral	Suprafaţa măsurată	Observaţii / Referinţe
30705	4300	

* Suprafaţa este determinată in planul de proiecţie Stereo 70.

DETALII LINIARE IMOBIL



Incadrare in zonă
scara 1:2000



Date referitoare la teren

Crt	Categoria de folosință	Intra vilan	Suprafaţa (mp)	Tarla	Parcelă	Observaţii / Referinţe
1	arabil	DA	4.300	29	468/64	
	TOTAL:		**4.300**			

Date referitoare la construcţii

Crt	Numar	Destinaţie construcţie	Supraf. (mp)	Situaţie juridică	Observaţii / Referinţe
Imobilul nu are in componență construcții					

Lungime Segmente
1) Valorile lungimilor segmentelor sunt obţinute din proiecţie în plan.

Punct început	X / Y	Punct sfârşit	X / Y	Lungime segment (** (m)
1	614.532,542 379.464,377	2	614.531,169 379.601,282	136.912
2	614.531,169 379.601,282	3	614.525,824 379.601,021	5.351
3	614.525,824 379.601,021	4	614.530,158 379.562,596	38.669
4	614.530,158 379.562,596	5	614.511,093 379.562,077	19.072
5	614.511,093 379.562,077	6	614.489,273 379.561,014	21.846
6	614.489,273 379.561,014	7	614.489,499 379.531,599	29.416
7	614.489,499 379.531,599	8	614.490,189 379.462,884	68.718
8	614.490,189 379.462,884	9	614.510,74 379.463,344	20.556
9	614.510,74 379.463,344	1	614.532,542 379.464,377	21.826

**** Lungimile segmentelor sunt determinate în planul de proiecţie Stereo 70 şi sunt rotunjite la 1 milimetru.**
***** Distanţa dintre puncte este formată din segmente cumulate ce sunt mai mici decât valoarea 1 milimetru.**

Certific că informațiile din prezentul extras sunt conforme cu datele din planul cadastral de carte funciară al OCPI PRAHOVA la data: 04-08-2025
Situația prezentată poate face obiectul unor modificări ulterioare, in condițiile Legii cadastrului și publicității imobiliare nr. 7/1996, republicată.

Consilier/Inspector de specialitate,

Ancuța-Elena Constantin

Oficiul de Cadastru şi Publicitate Imobiliară PRAHOVA
Biroul de Cadastru şi Publicitate Imobiliară Ploieşti

Nr. cerere	131059
Ziua	01
Luna	08
Anul	2025

Cod verificare
100192385383

EXTRAS DE CARTE FUNCIARĂ
PENTRU INFORMARE

Carte Funciară Nr. 30705 Fulga

A. Partea I. Descrierea imobilului

TEREN Intravilan

Adresa: Jud. Prahova, UAT Fulga, Loc. Fulga de Sus

Nr. Crt	Nr. cadastral Nr. topografic	Suprafaţa* (mp)	Observaţii / Referinţe
A1	30705	4.300	Teren neimprejmuit;

B. Partea II. Proprietari şi acte

Înscrieri privitoare la dreptul de proprietate şi alte drepturi reale		Referinţe
131059 / 01/08/2025		
Registrul Cadastral al Imobilelor (UAT Fulga); Act Normativ lg.7/1996 emis de Parlamentul Romaniei;		
B1	Se infiinteaza cartea funciara a imobilului 30705 ca urmare a finalizarii inregistrarii sistematice. Imobilul se gaseste in registrul cadastral al imobilelor sub numarul 8016.	A1
Act Administrativ nr. 206623, din 23/03/2010 emis de CJSDPAT PRAHOVA (TITLU DE PROPRIETATE;);		
B2	Intabulare, drept de PROPRIETATE, dobandit prin Reconstituire, cota actuala 1/1	A1
	1) **NEACSU NITA** 2) **SIRBU STEFAN** 3) **SIRBU DUMITRU** 4) **PANAIT VASILICA** 5) **GRIGORE STANCA**	

C. Partea III. SARCINI .

Inscrieri privind dezmembrămintele dreptului de proprietate, drepturi reale de garanţie şi sarcini	Referinţe
NU SUNT	

Anexa Nr. 1 La Partea I

Teren

Nr cadastral	Suprafaţa (mp)*	Observaţii / Referinţe
30705	4.300	

* Suprafaţa este determinată in planul de proiecţie Stereo 70.

DETALII LINIARE IMOBIL



Date referitoare la teren

Nr Crt	Categorie folosinţă	Intra vilan	Suprafaţa (mp)	Tarla	Parcelă	Nr. topo	Observaţii / Referinţe
1	arabil	DA	4.300	29	468/64	-	

Lungime Segmente

1) Valorile lungimilor segmentelor sunt obţinute din proiecţie în plan.

Punct început	X / Y	Punct sfârşit	X / Y	Lungime segment (** (m)
1	614.532,542 379.464,377	2	614.531,169 379.601,282	136.912
2	614.531,169 379.601,282	3	614.525,824 379.601,021	5.351
3	614.525,824 379.601,021	4	614.530,158 379.562,596	38.669
4	614.530,158 379.562,596	5	614.511,093 379.562,077	19.072

Punct început	X / Y	Punct sfârşit	X / Y	Lungime segment (** (m)
5	614.511,093 379.562,077	6	614.489,273 379.561,014	21.846
6	614.489,273 379.561,014	7	614.489,499 379.531,599	29.416
7	614.489,499 379.531,599	8	614.490,189 379.462,884	68.718
8	614.490,189 379.462,884	9	614.510,74 379.463,344	20.556
9	614.510,74 379.463,344	1	614.532,542 379.464,377	21.826

**** Lungimile segmentelor sunt determinate în planul de proiecţie Stereo 70 şi sunt rotunjite la 1 milimetru.**
***** Distanţa dintre puncte este formată din segmente cumulate ce sunt mai mici decât valoarea 1 milimetru.**

Extrasul de carte funciară generat prin sistemul informatic integrat al ANCPI conține informațiile din cartea funciară active la data generării. Acesta este valabil în condițiile prevăzute de art. 7 din Legea nr. 455/2001, coroborat cu art. 3 din O.U.G. nr. 41/2016, exclusiv în mediul electronic, pentru activități și procese administrative prevăzute de legislația în vigoare. Valabilitatea poate fi extinsă și în forma fizică a documentului, fără semnătură olografă, cu acceptul expres sau procedural al instituției publice ori entității care a solicitat prezentarea acestui extras.
Verificarea corectitudinii și realității informațiilor conținute de document se poate face la adresa **www.ancpi.ro/verificare**, folosind codul de verificare online disponibil în antet. Codul de verificare este valabil 30 de zile calendaristice de la momentul generării documentului.

Data și ora generării,
04/08/2025, 14:10

Acest document se eliberează gratuit pentru proprietarii imobilelor. Pentru alți solicitanți, costul extrasului este de 25 de lei la ghișeu, respectiv 20 de lei dacă este obținut online prin platforma http://epay.ancpi.ro

Oficiul de Cadastru şi Publicitate Imobiliară PRAHOVA
Biroul de Cadastru şi Publicitate Imobiliară Ploieşti

PLOIESTI, Str. Unirii nr. 2, Cod postal 100043, Tel: (0244) 51 95 69, Fax: (0244) 59 22 95

Nr.cerere	**131058**
Ziua	**01**
Luna	**08**
Anul	**2025**

Extras de Plan Cadastral de Carte Funciară pentru Imobil număr cadastral 30704 / UAT Fulga

TEREN Partial Intravilan
Adresa: Jud. Prahova, UAT Fulga, Loc. Fulga de Sus

Comuna/Oraş/Municipiu: Fulga

Nr. cadastral	Suprafaţa măsurată	Observaţii / Referinţe
30704	1150	Teren la dispozitia comisiei locale de fond funciar conform art. 13, alin. 14 din legea 7/1996.

* Suprafaţa este determinată in planul de proiecţie Stereo 70.

DETALII LINIARE IMOBIL

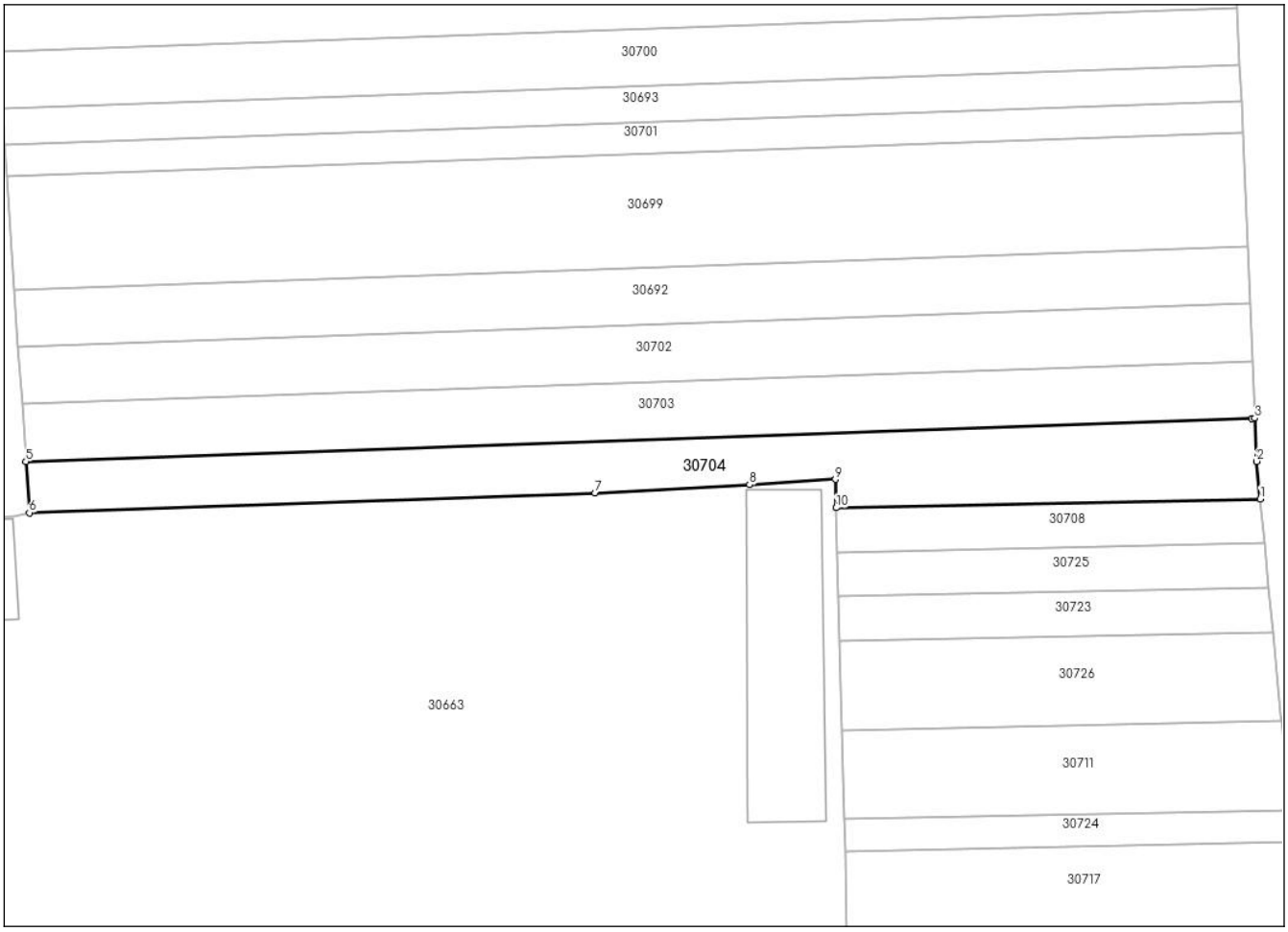

Incadrare in zonă
scara 1:1000



Date referitoare la teren

Crt	Categoria de folosință	Intra vilan	Suprafaţa (mp)	Tarla	Parcelă	Observaţii / Referinţe
1	arabil	DA	880	29		
2	arabil	NU	270	29		
	TOTAL:		**1.150**			

Date referitoare la construcţii

Crt	Numar	Destinaţie construcţie	Supraf. (mp)	Situaţie juridică	Observaţii / Referinţe
Imobilul nu are in componență construcții					

Lungime Segmente
1) Valorile lungimilor segmentelor sunt obţinute din proiecţie în plan.

Punct început	X / Y	Punct sfârşit	X / Y	Lungime segment (** (m)
1	614.631,525 379.669,323	2	614.631,085 379.673,998	4.696
2	614.631,085 379.673,998	3	614.630,855 379.679,374	5.381
3	614.630,855 379.679,374	4	614.630,459 379.679,36	0.396
4	614.630,459 379.679,36	5	614.477,263 379.673,982	153.29
5	614.477,263 379.673,982	6	614.477,696 379.667,586	6.411
6	614.477,696 379.667,586	7	614.548,4 379.670,068	70.748
7	614.548,4 379.670,068	8	614.567,692 379.671,074	19.318
8	614.567,692 379.671,074	9	614.578,443 379.671,744	10.772
9	614.578,443 379.671,744	10	614.578,533 379.668,2	3.545
10	614.578,533 379.668,2	1	614.631,525 379.669,323	53.004

**** Lungimile segmentelor sunt determinate în planul de proiecţie Stereo 70 şi sunt rotunjite la 1 milimetru.**
***** Distanţa dintre puncte este formată din segmente cumulate ce sunt mai mici decât valoarea 1 milimetru.**

Certific că informațiile din prezentul extras sunt conforme cu datele din planul cadastral de carte funciară al OCPI PRAHOVA la data: 04-08-2025
Situația prezentată poate face obiectul unor modificări ulterioare, in condițiile Legii cadastrului și publicității imobiliare nr. 7/1996, republicată.

Consilier/Inspector de specialitate,

Ancuța-Elena Constantin

Oficiul de Cadastru şi Publicitate Imobiliară PRAHOVA
Biroul de Cadastru şi Publicitate Imobiliară Ploieşti

Nr. cerere	131058
Ziua	01
Luna	08
Anul	2025

Cod verificare
100192385381

EXTRAS DE CARTE FUNCIARĂ
PENTRU INFORMARE

Carte Funciară Nr. 30704 Fulga

A. Partea I. Descrierea imobilului

TEREN Partial Intravilan

Adresa: Jud. Prahova, UAT Fulga, Loc. Fulga de Sus

Nr. Crt	Nr. cadastral Nr. topografic	Suprafaţa* (mp)	Observaţii / Referinţe
A1	30704	1.150	Teren neimprejmuit; Teren la dispozitia comisiei locale de fond funciar conform art. 13, alin. 14 din legea 7/1996.

B. Partea II. Proprietari şi acte

Înscrieri privitoare la dreptul de proprietate şi alte drepturi reale		Referinţe
131058 / 01/08/2025		
Registrul Cadastral al Imobilelor (UAT Fulga); Act Normativ lg.7/1996 emis de Parlamentul Romaniei;		
B1	Se infiinteaza cartea funciara a imobilului 30704 ca urmare a finalizarii inregistrarii sistematice. Imobilul se gaseste in registrul cadastral al imobilelor sub numarul 8015.	A1
Act Normativ nr. 7, din 13/03/1996 emis de PARLAMENTUL ROMÂNIEI (LEGE; ,art.13);		
B2	Se notează menţiunea de proprietar neidentificat.	A1

C. Partea III. SARCINI .

Inscrieri privind dezmembrămintele dreptului de proprietate, drepturi reale de garanţie şi sarcini	Referinţe
NU SUNT	

Anexa Nr. 1 La Partea I

Teren

Nr cadastral	Suprafaţa (mp)*	Observaţii / Referinţe
30704	1.150	Teren la dispozitia comisiei locale de fond funciar conform art. 13, alin. 14 din legea 7/1996.

* Suprafaţa este determinată in planul de proiecţie Stereo 70.

DETALII LINIARE IMOBIL

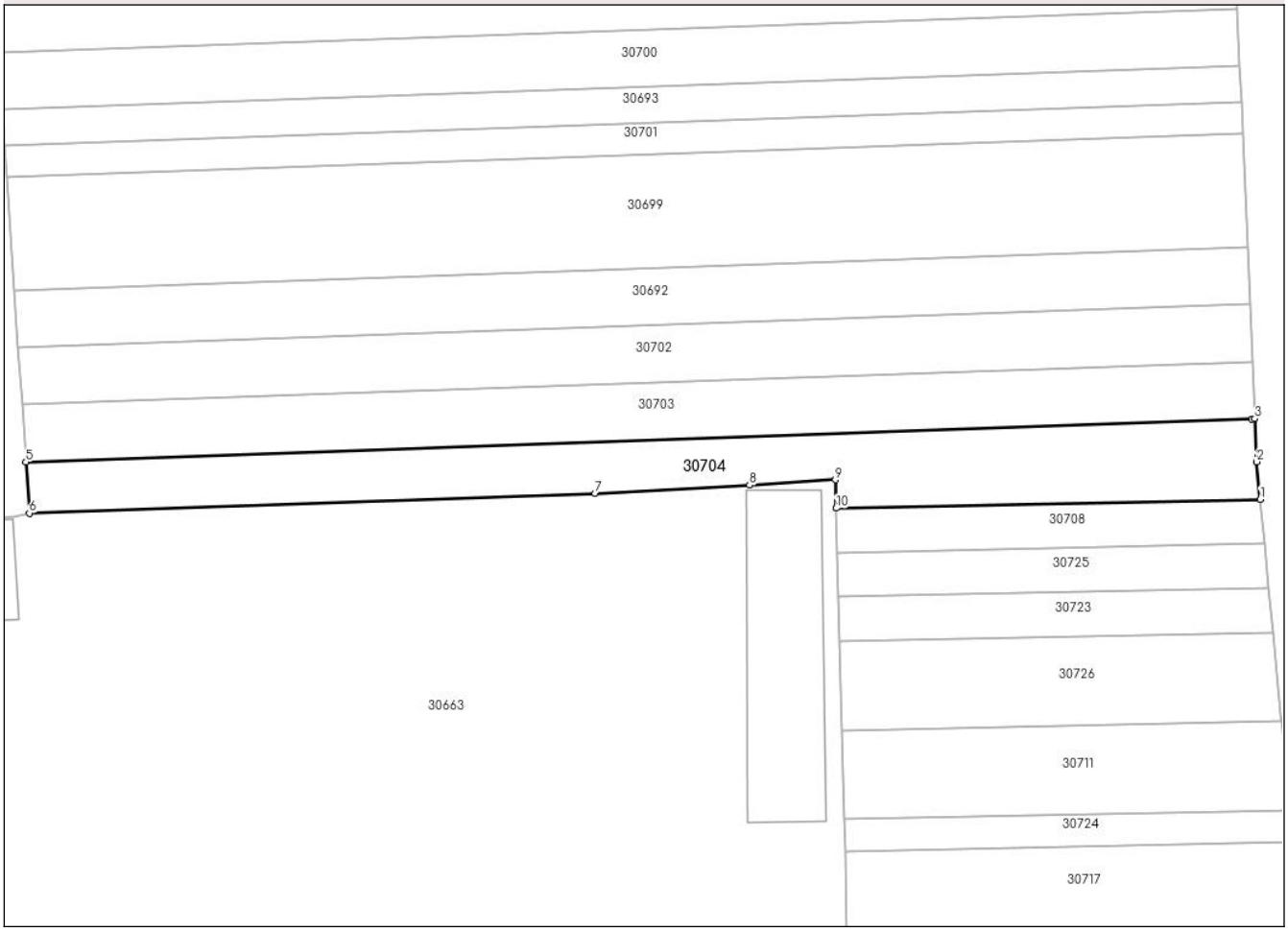

Date referitoare la teren

Nr Crt	Categorie folosinţă	Intra vilan	Suprafaţa (mp)	Tarla	Parcelă	Nr. topo	Observaţii / Referinţe
1	arabil	DA	880	29	-	-	
2	arabil	NU	270	29	-	-	

Lungime Segmente
1) Valorile lungimilor segmentelor sunt obţinute din proiecţie în plan.

Punct început	X / Y	Punct sfârşit	X / Y	Lungime segment (** (m)
1	614.631,525 379.669,323	2	614.631,085 379.673,998	4.696
2	614.631,085 379.673,998	3	614.630,855 379.679,374	5.381
3	614.630,855 379.679,374	4	614.630,459 379.679,36	0.396

Punct început	X / Y	Punct sfârşit	X / Y	Lungime segment (** (m)
4	614.630,459 379.679,36	5	614.477,263 379.673,982	153.29
5	614.477,263 379.673,982	6	614.477,696 379.667,586	6.411
6	614.477,696 379.667,586	7	614.548,4 379.670,068	70.748
7	614.548,4 379.670,068	8	614.567,692 379.671,074	19.318
8	614.567,692 379.671,074	9	614.578,443 379.671,744	10.772
9	614.578,443 379.671,744	10	614.578,533 379.668,2	3.545
10	614.578,533 379.668,2	1	614.631,525 379.669,323	53.004

**** Lungimile segmentelor sunt determinate în planul de proiecţie Stereo 70 şi sunt rotunjite la 1 milimetru.**
***** Distanţa dintre puncte este formată din segmente cumulate ce sunt mai mici decât valoarea 1 milimetru.**

Extrasul de carte funciară generat prin sistemul informatic integrat al ANCPI conține informațiile din cartea funciară active la data generării. Acesta este valabil în condițiile prevăzute de art. 7 din Legea nr. 455/2001, coroborat cu art. 3 din O.U.G. nr. 41/2016, exclusiv în mediul electronic, pentru activități și procese administrative prevăzute de legislația în vigoare. Valabilitatea poate fi extinsă și în forma fizică a documentului, fără semnătură olografă, cu acceptul expres sau procedural al instituției publice ori entității care a solicitat prezentarea acestui extras.
Verificarea corectitudinii și realității informațiilor conținute de document se poate face la adresa **www.ancpi.ro/verificare**, folosind codul de verificare online disponibil în antet. Codul de verificare este valabil 30 de zile calendaristice de la momentul generării documentului.

Data și ora generării,
04/08/2025, 14:10

Acest document se eliberează gratuit pentru proprietarii imobilelor. Pentru alți solicitanți, costul extrasului este de 25 de lei la ghișeu, respectiv 20 de lei dacă este obținut online prin platforma http://epay.ancpi.ro

Oficiul de Cadastru şi Publicitate Imobiliară PRAHOVA
Biroul de Cadastru şi Publicitate Imobiliară Ploieşti

PLOIESTI, Str. Unirii nr. 2, Cod postal 100043, Tel: (0244) 51 95 69, Fax: (0244) 59 22 95

Nr.cerere	**131057**
Ziua	**01**
Luna	**08**
Anul	**2025**

Extras de Plan Cadastral de Carte Funciară pentru Imobil număr cadastral 30703 / UAT Fulga

TEREN Intravilan
Adresa: Jud. Prahova, UAT Fulga, Loc. Fulga de Sus

Comuna/Oraş/Municipiu: Fulga

Nr. cadastral	Suprafaţa măsurată	Observaţii / Referinţe
30703	1100	

* Suprafaţa este determinată in planul de proiecţie Stereo 70.

DETALII LINIARE IMOBIL

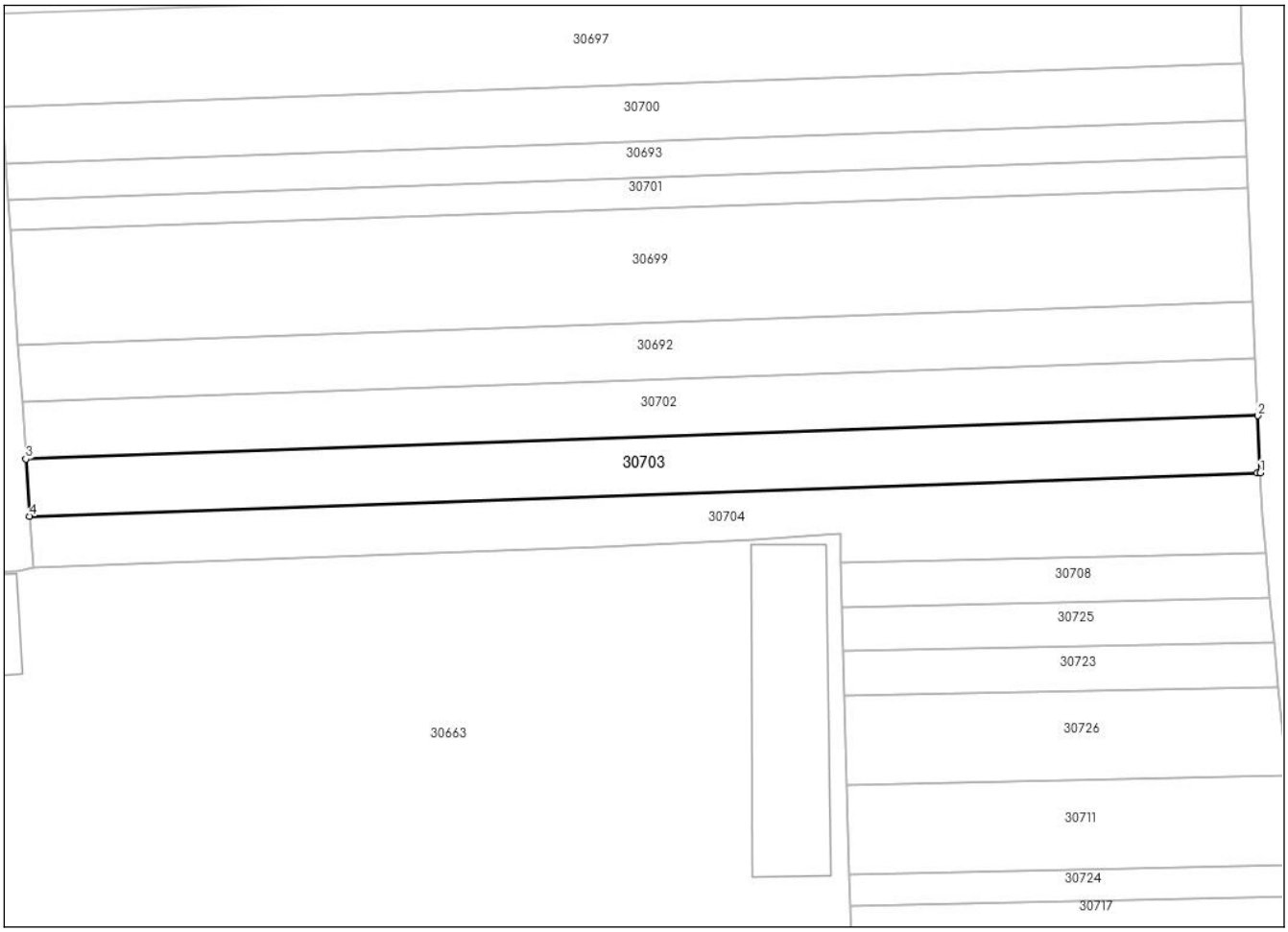

Incadrare in zonă
scara 1:1000



Date referitoare la teren

Crt	Categoria de folosință	Intra vilan	Suprafaţa (mp)	Tarla	Parcelă	Observaţii / Referinţe
1	arabil	DA	1.100	29	469/60	
	TOTAL:		**1.100**			

Date referitoare la construcţii

Crt	Numar	Destinaţie construcţie	Supraf. (mp)	Situaţie juridică	Observaţii / Referinţe
Imobilul nu are in componență construcții					

Lungime Segmente
1) Valorile lungimilor segmentelor sunt obţinute din proiecţie în plan.

Punct început	X / Y	Punct sfârşit	X / Y	Lungime segment (** (m)
1	614.630,855 379.679,374	2	614.630,549 379.686,521	7.154
2	614.630,549 379.686,521	3	614.476,78 379.681,123	153.864
3	614.476,78 379.681,123	4	614.477,263 379.673,982	7.157
4	614.477,263 379.673,982	5	614.630,459 379.679,36	153.29
5	614.630,459 379.679,36	1	614.630,855 379.679,374	0.396

**** Lungimile segmentelor sunt determinate în planul de proiecţie Stereo 70 şi sunt rotunjite la 1 milimetru.**
***** Distanţa dintre puncte este formată din segmente cumulate ce sunt mai mici decât valoarea 1 milimetru.**

Certific că informațiile din prezentul extras sunt conforme cu datele din planul cadastral de carte funciară al OCPI PRAHOVA la data: 04-08-2025
Situația prezentată poate face obiectul unor modificări ulterioare, in condițiile Legii cadastrului și publicității imobiliare nr. 7/1996, republicată.

Consilier/Inspector de specialitate,

Ancuța-Elena Constantin

Oficiul de Cadastru şi Publicitate Imobiliară PRAHOVA
Biroul de Cadastru şi Publicitate Imobiliară Ploieşti

Nr. cerere	131057
Ziua	01
Luna	08
Anul	2025

Cod verificare
100192385380

EXTRAS DE CARTE FUNCIARĂ
PENTRU INFORMARE

Carte Funciară Nr. 30703 Fulga

A. Partea I. Descrierea imobilului

TEREN Intravilan

Adresa: Jud. Prahova, UAT Fulga, Loc. Fulga de Sus

Nr. Crt	Nr. cadastral Nr. topografic	Suprafaţa* (mp)	Observaţii / Referinţe
A1	30703	1.100	Teren neimprejmuit;

B. Partea II. Proprietari şi acte

Înscrieri privitoare la dreptul de proprietate şi alte drepturi reale		Referinţe
131057 / 01/08/2025		
Registrul Cadastral al Imobilelor (UAT Fulga); Act Normativ lg.7/1996 emis de Parlamentul Romaniei;		
B1	Se infiinteaza cartea funciara a imobilului 30703 ca urmare a finalizarii inregistrarii sistematice. Imobilul se gaseste in registrul cadastral al imobilelor sub numarul 8014.	A1
Act Administrativ nr. 79107, din 07/01/1999 emis de CJSDPAT PRAHOVA (TITLU DE PROPRIETATE;);		
B2	Intabulare, drept de PROPRIETATE, dobandit prin Reconstituire, cota actuala 1/1	A1
	1) **CUZEA MIHAI**	

C. Partea III. SARCINI .

Inscrieri privind dezmembrămintele dreptului de proprietate, drepturi reale de garanţie şi sarcini	Referinţe
NU SUNT	

Anexa Nr. 1 La Partea I

Teren

Nr cadastral	Suprafaţa (mp)*	Observaţii / Referinţe
30703	1.100	

* Suprafaţa este determinată in planul de proiecţie Stereo 70.

DETALII LINIARE IMOBIL

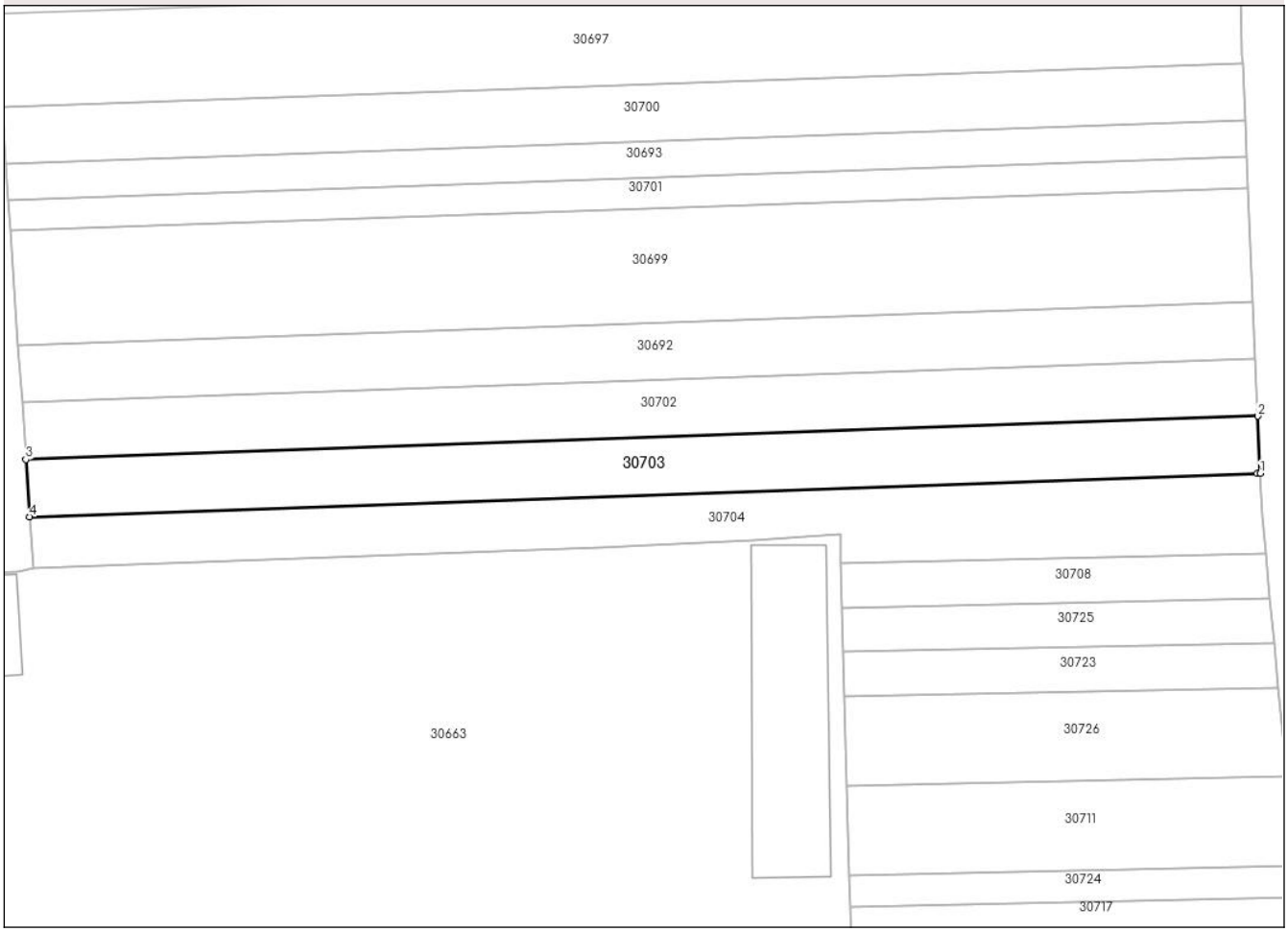

Date referitoare la teren

Nr Crt	Categorie folosinţă	Intra vilan	Suprafaţa (mp)	Tarla	Parcelă	Nr. topo	Observaţii / Referinţe
1	arabil	DA	1.100	29	469/60	-	

Lungime Segmente
1) Valorile lungimilor segmentelor sunt obţinute din proiecţie în plan.

Punct început	X / Y	Punct sfârşit	X / Y	Lungime segment (** (m)
1	614.630,855 379.679,374	2	614.630,549 379.686,521	7.154
2	614.630,549 379.686,521	3	614.476,78 379.681,123	153.864
3	614.476,78 379.681,123	4	614.477,263 379.673,982	7.157
4	614.477,263 379.673,982	5	614.630,459 379.679,36	153.29

Punct început	X / Y	Punct sfârşit	X / Y	Lungime segment (** (m)
5	614.630,459 379.679,36	1	614.630,855 379.679,374	0.396

**** Lungimile segmentelor sunt determinate în planul de proiecţie Stereo 70 şi sunt rotunjite la 1 milimetru.**
***** Distanţa dintre puncte este formată din segmente cumulate ce sunt mai mici decât valoarea 1 milimetru.**

Extrasul de carte funciară generat prin sistemul informatic integrat al ANCPI conține informațiile din cartea funciară active la data generării. Acesta este valabil în condițiile prevăzute de art. 7 din Legea nr. 455/2001, coroborat cu art. 3 din O.U.G. nr. 41/2016, exclusiv în mediul electronic, pentru activități și procese administrative prevăzute de legislația în vigoare. Valabilitatea poate fi extinsă și în forma fizică a documentului, fără semnătură olografă, cu acceptul expres sau procedural al instituției publice ori entității care a solicitat prezentarea acestui extras.
Verificarea corectitudinii și realității informațiilor conținute de document se poate face la adresa **www.ancpi.ro/verificare**, folosind codul de verificare online disponibil în antet. Codul de verificare este valabil 30 de zile calendaristice de la momentul generării documentului.

Data și ora generării,
04/08/2025, 14:10

Acest document se eliberează gratuit pentru proprietarii imobilelor. Pentru alți solicitanți, costul extrasului este de 25 de lei la ghișeu, respectiv 20 de lei dacă este obținut online prin platforma http://epay.ancpi.ro

Oficiul de Cadastru şi Publicitate Imobiliară PRAHOVA
Biroul de Cadastru şi Publicitate Imobiliară Ploieşti

PLOIESTI, Str. Unirii nr. 2, Cod postal 100043, Tel: (0244) 51 95 69, Fax: (0244) 59 22 95

Nr.cerere	**131056**
Ziua	**01**
Luna	**08**
Anul	**2025**

Extras de Plan Cadastral de Carte Funciară pentru Imobil număr cadastral 30702 / UAT Fulga

TEREN Intravilan
Adresa: Jud. Prahova, UAT Fulga, Loc. Fulga de Sus

Comuna/Oraş/Municipiu: Fulga

Nr. cadastral	Suprafaţa măsurată	Observaţii / Referinţe
30702	1100	

* Suprafaţa este determinată in planul de proiecţie Stereo 70.

DETALII LINIARE IMOBIL

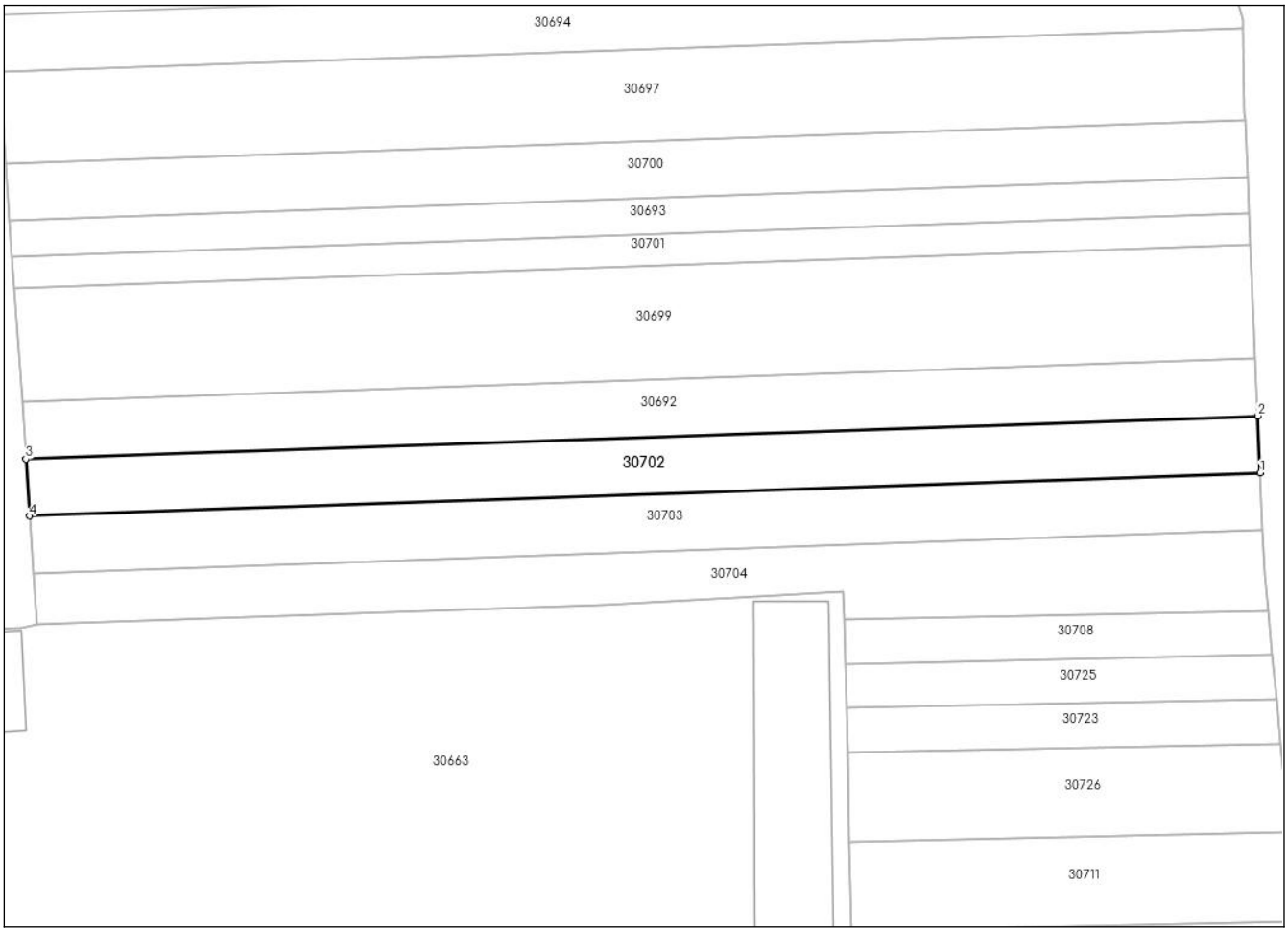

Incadrare in zonă
scara 1:1000



Date referitoare la teren

Crt	Categoria de folosință	Intra vilan	Suprafaţa (mp)	Tarla	Parcelă	Observaţii / Referinţe
1	arabil	DA	1.100	29	469/59	
	TOTAL:		**1.100**			

Date referitoare la construcţii

Crt	Numar	Destinaţie construcţie	Supraf. (mp)	Situaţie juridică	Observaţii / Referinţe
Imobilul nu are in componență construcții					

Lungime Segmente
1) Valorile lungimilor segmentelor sunt obţinute din proiecţie în plan.

Punct început	X / Y	Punct sfârşit	X / Y	Lungime segment (** (m)
1	614.630,549 379.686,521	2	614.630,243 379.693,66	7.146
2	614.630,243 379.693,66	3	614.476,297 379.688,255	154.041
3	614.476,297 379.688,255	4	614.476,78 379.681,123	7.148
4	614.476,78 379.681,123	1	614.630,549 379.686,521	153.864

**** Lungimile segmentelor sunt determinate în planul de proiecţie Stereo 70 şi sunt rotunjite la 1 milimetru.**
***** Distanţa dintre puncte este formată din segmente cumulate ce sunt mai mici decât valoarea 1 milimetru.**

Certific că informațiile din prezentul extras sunt conforme cu datele din planul cadastral de carte funciară al OCPI PRAHOVA la data: 04-08-2025
Situația prezentată poate face obiectul unor modificări ulterioare, in condițiile Legii cadastrului și publicității imobiliare nr. 7/1996, republicată.

Consilier/Inspector de specialitate,

Ancuța-Elena Constantin

Oficiul de Cadastru şi Publicitate Imobiliară PRAHOVA
Biroul de Cadastru şi Publicitate Imobiliară Ploieşti

Nr. cerere	131056
Ziua	01
Luna	08
Anul	2025

Cod verificare
100192385379

EXTRAS DE CARTE FUNCIARĂ
PENTRU INFORMARE

Carte Funciară Nr. 30702 Fulga

A. Partea I. Descrierea imobilului

TEREN Intravilan

Adresa: Jud. Prahova, UAT Fulga, Loc. Fulga de Sus

Nr. Crt	Nr. cadastral Nr. topografic	Suprafaţa* (mp)	Observaţii / Referinţe
A1	30702	1.100	Teren neimprejmuit;

B. Partea II. Proprietari şi acte

Înscrieri privitoare la dreptul de proprietate şi alte drepturi reale		Referinţe
131056 / 01/08/2025		
Registrul Cadastral al Imobilelor (UAT Fulga); Act Normativ lg.7/1996 emis de Parlamentul Romaniei;		
B1	Se infiinteaza cartea funciara a imobilului 30702 ca urmare a finalizarii inregistrarii sistematice. Imobilul se gaseste in registrul cadastral al imobilelor sub numarul 8013.	A1
Act Administrativ nr. 1201, din 20/03/2020 emis de Primaria comunei Fulga (PROCES VB. DE PUNERE IN POSESIE; H.G 164 DIN 19.12.1991 eMISA SE cjsdpt prahova si h.g 5 din 04.07.1991 EMIS DE CJSDPT PRAHOVA);		
B2	Inscrierea provizorie, drept de PROPRIETATE, dobandit prin Reconstituire, cota actuala 1/1	A1
	1) **RADULESCU GHEORGHE**	

C. Partea III. SARCINI .

Inscrieri privind dezmembrămintele dreptului de proprietate, drepturi reale de garanţie şi sarcini	Referinţe
NU SUNT	

Anexa Nr. 1 La Partea I

Teren

Nr cadastral	Suprafaţa (mp)*	Observaţii / Referinţe
30702	1.100	

* Suprafaţa este determinată in planul de proiecţie Stereo 70.

DETALII LINIARE IMOBIL

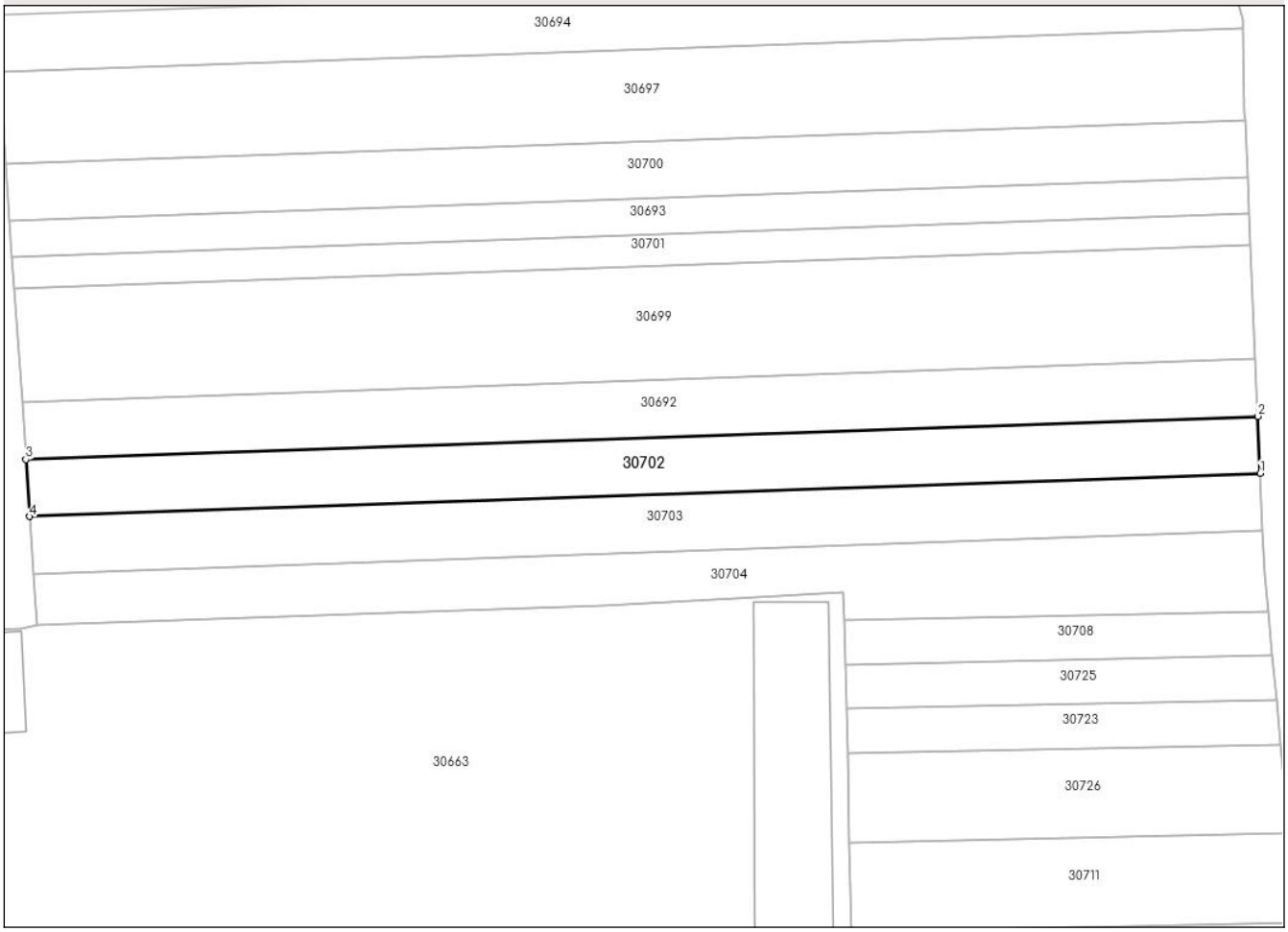

Date referitoare la teren

Nr Crt	Categorie folosinţă	Intra vilan	Suprafaţa (mp)	Tarla	Parcelă	Nr. topo	Observaţii / Referinţe
1	arabil	DA	1.100	29	469/59	-	

Lungime Segmente
1) Valorile lungimilor segmentelor sunt obţinute din proiecţie în plan.

Punct început	X / Y	Punct sfârşit	X / Y	Lungime segment (** (m)
1	614.630,549 379.686,521	2	614.630,243 379.693,66	7.146
2	614.630,243 379.693,66	3	614.476,297 379.688,255	154.041
3	614.476,297 379.688,255	4	614.476,78 379.681,123	7.148
4	614.476,78 379.681,123	1	614.630,549 379.686,521	153.864

**** Lungimile segmentelor sunt determinate în planul de proiecţie Stereo 70 şi sunt rotunjite la 1 milimetru.**
***** Distanţa dintre puncte este formată din segmente cumulate ce sunt mai mici decât valoarea 1 milimetru.**

Extrasul de carte funciară generat prin sistemul informatic integrat al ANCPI conține informațiile din cartea funciară active la data generării. Acesta este valabil în condițiile prevăzute de art. 7 din Legea nr. 455/2001, coroborat cu art. 3 din O.U.G. nr. 41/2016, exclusiv în mediul electronic, pentru activități și procese administrative prevăzute de legislația în vigoare. Valabilitatea poate fi extinsă și în forma fizică a documentului, fără semnătură olografă, cu acceptul expres sau procedural al instituției publice ori entității care a solicitat prezentarea acestui extras.
Verificarea corectitudinii și realității informațiilor conținute de document se poate face la adresa **www.ancpi.ro/verificare**, folosind codul de verificare online disponibil în antet. Codul de verificare este valabil 30 de zile calendaristice de la momentul generării documentului.

Data și ora generării,
04/08/2025, 14:10

Acest document se eliberează gratuit pentru proprietarii imobilelor. Pentru alți solicitanți, costul extrasului este de 25 de lei la ghișeu, respectiv 20 de lei dacă este obținut online prin platforma http://epay.ancpi.ro

Oficiul de Cadastru şi Publicitate Imobiliară PRAHOVA
Biroul de Cadastru şi Publicitate Imobiliară Ploieşti

PLOIESTI, Str. Unirii nr. 2, Cod postal 100043, Tel: (0244) 51 95 69, Fax: (0244) 59 22 95

Nr.cerere	**131055**
Ziua	**01**
Luna	**08**
Anul	**2025**

Extras de Plan Cadastral de Carte Funciară pentru Imobil număr cadastral 30701 / UAT Fulga

TEREN Intravilan
Adresa: Jud. Prahova, UAT Fulga, Loc. Fulga de Sus

Comuna/Oraş/Municipiu: Fulga

Nr. cadastral	Suprafaţa măsurată	Observaţii / Referinţe
30701	600	

* Suprafaţa este determinată in planul de proiecţie Stereo 70.

DETALII LINIARE IMOBIL



Incadrare in zonă
scara 1:1000



Date referitoare la teren

Crt	Categoria de folosință	Intra vilan	Suprafaţa (mp)	Tarla	Parcelă	Observaţii / Referinţe
1	arabil	DA	600	29	469/56	
	TOTAL:		**600**			

Date referitoare la construcţii

Crt	Numar	Destinaţie construcţie	Supraf. (mp)	Situaţie juridică	Observaţii / Referinţe
Imobilul nu are in componență construcții					

Lungime Segmente
1) Valorile lungimilor segmentelor sunt obţinute din proiecţie în plan.

Punct început	X / Y	Punct sfârşit	X / Y	Lungime segment (** (m)
1	614.629,328 379.715,027	2	614.629,162 379.718,904	3.881
2	614.629,162 379.718,904	3	614.474,59 379.713,477	154.667
3	614.474,59 379.713,477	4	614.474,852 379.709,604	3.882
4	614.474,852 379.709,604	1	614.629,328 379.715,027	154.571

**** Lungimile segmentelor sunt determinate în planul de proiecţie Stereo 70 şi sunt rotunjite la 1 milimetru.**
***** Distanţa dintre puncte este formată din segmente cumulate ce sunt mai mici decât valoarea 1 milimetru.**

Certific că informațiile din prezentul extras sunt conforme cu datele din planul cadastral de carte funciară al OCPI PRAHOVA la data: 04-08-2025
Situația prezentată poate face obiectul unor modificări ulterioare, in condițiile Legii cadastrului și publicității imobiliare nr. 7/1996, republicată.

Consilier/Inspector de specialitate,

Ancuța-Elena Constantin

Oficiul de Cadastru şi Publicitate Imobiliară PRAHOVA
Biroul de Cadastru şi Publicitate Imobiliară Ploieşti

Nr. cerere	131055
Ziua	01
Luna	08
Anul	2025

Cod verificare
100192385378

EXTRAS DE CARTE FUNCIARĂ
PENTRU INFORMARE

Carte Funciară Nr. 30701 Fulga

A. Partea I. Descrierea imobilului

TEREN Intravilan

Adresa: Jud. Prahova, UAT Fulga, Loc. Fulga de Sus

Nr. Crt	Nr. cadastral Nr. topografic	Suprafaţa* (mp)	Observaţii / Referinţe
A1	30701	600	Teren neimprejmuit;

B. Partea II. Proprietari şi acte

Înscrieri privitoare la dreptul de proprietate şi alte drepturi reale		Referinţe
131055 / 01/08/2025		
Registrul Cadastral al Imobilelor (UAT Fulga); Act Normativ lg.7/1996 emis de Parlamentul Romaniei;		
B1	Se infiinteaza cartea funciara a imobilului 30701 ca urmare a finalizarii inregistrarii sistematice. Imobilul se gaseste in registrul cadastral al imobilelor sub numarul 8012.	A1
Act Notarial nr. 296, din 27/09/2017 emis de NP CALIN MARIA (CERTIFICAT DE MOSTENITOR;);		
B2	Intabulare, drept de PROPRIETATE, dobandit prin Succesiune, cota actuala 1/1	A1
	1) **BADEA CONSTANTIN**	

C. Partea III. SARCINI .

Inscrieri privind dezmembrămintele dreptului de proprietate, drepturi reale de garanţie şi sarcini	Referinţe
NU SUNT	

Anexa Nr. 1 La Partea I

Teren

Nr cadastral	Suprafaţa (mp)*	Observaţii / Referinţe
30701	600	

* Suprafaţa este determinată in planul de proiecţie Stereo 70.

DETALII LINIARE IMOBIL



Date referitoare la teren

Nr Crt	Categorie folosinţă	Intra vilan	Suprafaţa (mp)	Tarla	Parcelă	Nr. topo	Observaţii / Referinţe
1	arabil	DA	600	29	469/56	-	

Lungime Segmente
1) Valorile lungimilor segmentelor sunt obţinute din proiecţie în plan.

Punct început	X / Y	Punct sfârşit	X / Y	Lungime segment (** (m)
1	614.629,328 379.715,027	2	614.629,162 379.718,904	3.881
2	614.629,162 379.718,904	3	614.474,59 379.713,477	154.667
3	614.474,59 379.713,477	4	614.474,852 379.709,604	3.882
4	614.474,852 379.709,604	1	614.629,328 379.715,027	154.571

**** Lungimile segmentelor sunt determinate în planul de proiecţie Stereo 70 şi sunt rotunjite la 1 milimetru.**
***** Distanţa dintre puncte este formată din segmente cumulate ce sunt mai mici decât valoarea 1 milimetru.**

Extrasul de carte funciară generat prin sistemul informatic integrat al ANCPI conține informațiile din cartea funciară active la data generării. Acesta este valabil în condițiile prevăzute de art. 7 din Legea nr. 455/2001, coroborat cu art. 3 din O.U.G. nr. 41/2016, exclusiv în mediul electronic, pentru activități și procese administrative prevăzute de legislația în vigoare. Valabilitatea poate fi extinsă și în forma fizică a documentului, fără semnătură olografă, cu acceptul expres sau procedural al instituției publice ori entității care a solicitat prezentarea acestui extras.
Verificarea corectitudinii și realității informațiilor conținute de document se poate face la adresa **www.ancpi.ro/verificare**, folosind codul de verificare online disponibil în antet. Codul de verificare este valabil 30 de zile calendaristice de la momentul generării documentului.

Data și ora generării,
04/08/2025, 14:11

Acest document se eliberează gratuit pentru proprietarii imobilelor. Pentru alți solicitanți, costul extrasului este de 25 de lei la ghișeu, respectiv 20 de lei dacă este obținut online prin platforma http://epay.ancpi.ro

Oficiul de Cadastru şi Publicitate Imobiliară PRAHOVA
Biroul de Cadastru şi Publicitate Imobiliară Ploieşti

PLOIESTI, Str. Unirii nr. 2, Cod postal 100043, Tel: (0244) 51 95 69, Fax: (0244) 59 22 95

Nr.cerere	**131054**
Ziua	**01**
Luna	**08**
Anul	**2025**

Extras de Plan Cadastral de Carte Funciară pentru Imobil număr cadastral 30700 / UAT Fulga

TEREN Intravilan
Adresa: Jud. Prahova, UAT Fulga, Loc. Fulga de Sus

Comuna/Oraş/Municipiu: Fulga

Nr. cadastral	Suprafaţa măsurată	Observaţii / Referinţe
30700	1100	

* Suprafaţa este determinată in planul de proiecţie Stereo 70.

DETALII LINIARE IMOBIL

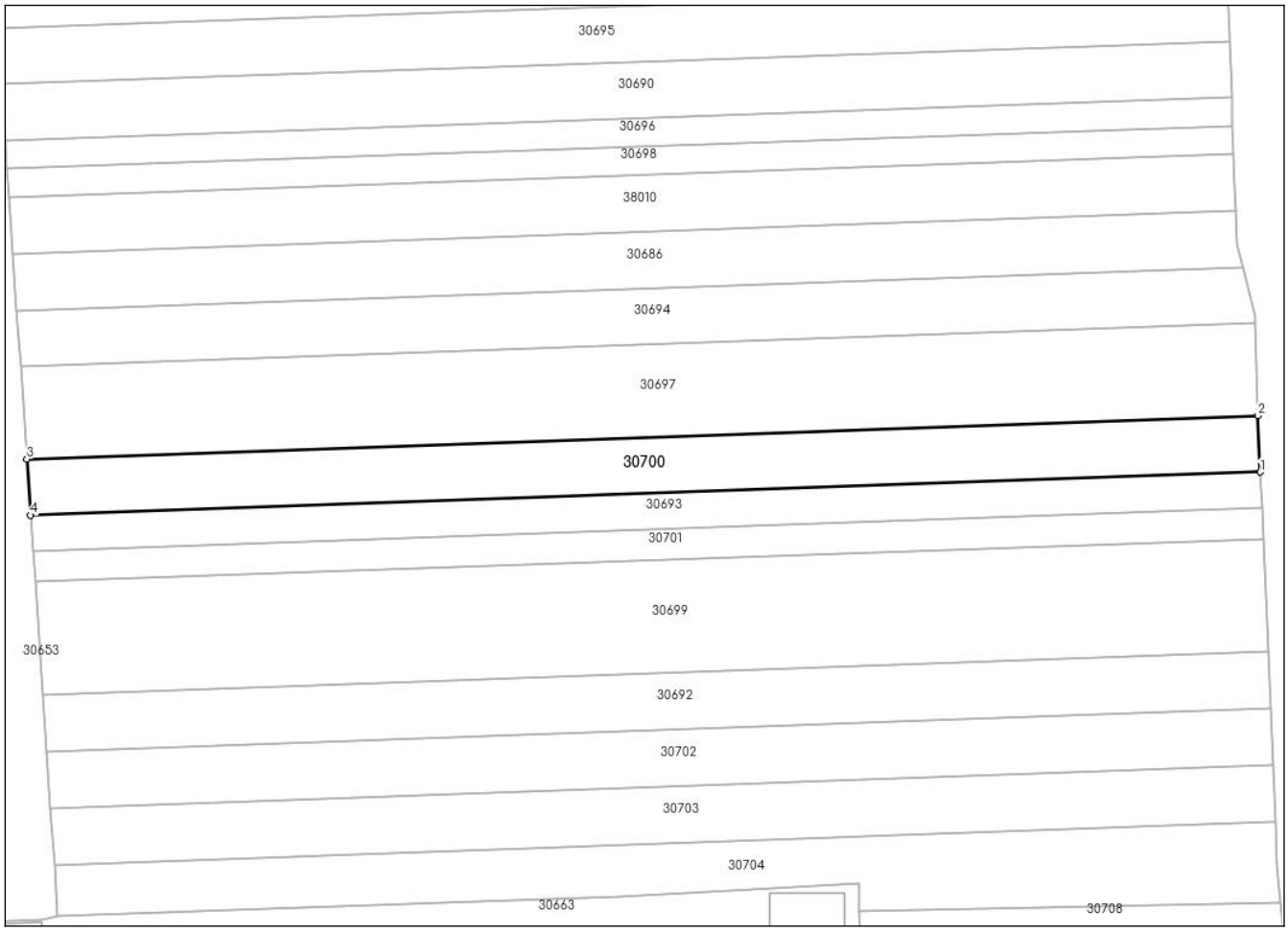

Incadrare in zonă
scara 1:1000



Date referitoare la teren

Crt	Categoria de folosință	Intra vilan	Suprafaţa (mp)	Tarla	Parcelă	Observaţii / Referinţe
1	arabil	DA	1.100	29	469/54	
	TOTAL:		**1.100**			

Date referitoare la construcţii

Crt	Numar	Destinaţie construcţie	Supraf. (mp)	Situaţie juridică	Observaţii / Referinţe
Imobilul nu are in componență construcții					

Lungime Segmente
1) Valorile lungimilor segmentelor sunt obţinute din proiecţie în plan.

Punct început	X / Y	Punct sfârşit	X / Y	Lungime segment (** (m)
1	614.628,968 379.723,424	2	614.628,664 379.730,52	7.103
2	614.628,664 379.730,52	3	614.473,804 379.725,083	154.955
3	614.473,804 379.725,083	4	614.474,284 379.717,993	7.106
4	614.474,284 379.717,993	1	614.628,968 379.723,424	154.779

**** Lungimile segmentelor sunt determinate în planul de proiecţie Stereo 70 şi sunt rotunjite la 1 milimetru.**
***** Distanţa dintre puncte este formată din segmente cumulate ce sunt mai mici decât valoarea 1 milimetru.**

Certific că informațiile din prezentul extras sunt conforme cu datele din planul cadastral de carte funciară al OCPI PRAHOVA la data: 04-08-2025
Situația prezentată poate face obiectul unor modificări ulterioare, in condițiile Legii cadastrului și publicității imobiliare nr. 7/1996, republicată.

Consilier/Inspector de specialitate,

Ancuța-Elena Constantin

Oficiul de Cadastru şi Publicitate Imobiliară PRAHOVA
Biroul de Cadastru şi Publicitate Imobiliară Ploieşti

Nr. cerere	131054
Ziua	01
Luna	08
Anul	2025

Cod verificare
100192385377

EXTRAS DE CARTE FUNCIARĂ
PENTRU INFORMARE

Carte Funciară Nr. 30700 Fulga

A. Partea I. Descrierea imobilului

TEREN Intravilan

Adresa: Jud. Prahova, UAT Fulga, Loc. Fulga de Sus

Nr. Crt	Nr. cadastral Nr. topografic	Suprafaţa* (mp)	Observaţii / Referinţe
A1	30700	1.100	Teren neimprejmuit;

B. Partea II. Proprietari şi acte

Înscrieri privitoare la dreptul de proprietate şi alte drepturi reale		Referinţe
131054 / 01/08/2025		
Registrul Cadastral al Imobilelor (UAT Fulga); Act Normativ lg.7/1996 emis de Parlamentul Romaniei;		
B1	Se infiinteaza cartea funciara a imobilului 30700 ca urmare a finalizarii inregistrarii sistematice. Imobilul se gaseste in registrul cadastral al imobilelor sub numarul 8011.	A1
Act Notarial nr. 136, din 23/04/2024 emis de BIN BURTICA ADELA (CERTIFICAT DE MOSTENITOR; Certificat de mostenitor nr.135 din 23.04.2024 emis de BIN Burtica Adela);		
B2	Intabulare, drept de PROPRIETATE, dobandit prin Succesiune, cota actuala 1/1	A1
	1) **CAZAN MARIA**	

C. Partea III. SARCINI .

Inscrieri privind dezmembrămintele dreptului de proprietate, drepturi reale de garanţie şi sarcini	Referinţe
NU SUNT	

Anexa Nr. 1 La Partea I

Teren

Nr cadastral	Suprafaţa (mp)*	Observaţii / Referinţe
30700	1.100	

* Suprafaţa este determinată in planul de proiecţie Stereo 70.

DETALII LINIARE IMOBIL

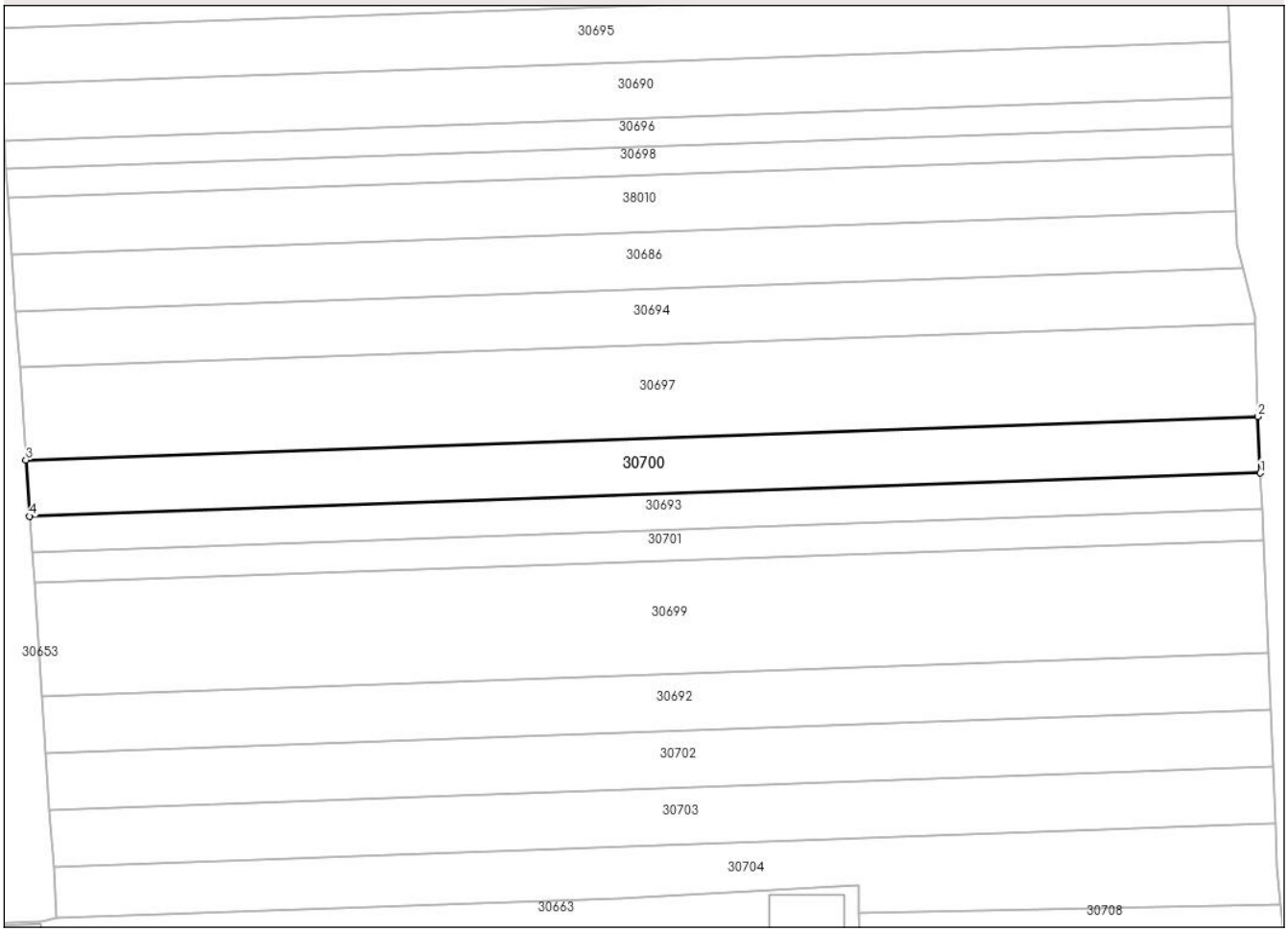

Date referitoare la teren

Nr Crt	Categorie folosinţă	Intra vilan	Suprafaţa (mp)	Tarla	Parcelă	Nr. topo	Observaţii / Referinţe
1	arabil	DA	1.100	29	469/54	-	

Lungime Segmente
1) Valorile lungimilor segmentelor sunt obţinute din proiecţie în plan.

Punct început	X / Y	Punct sfârşit	X / Y	Lungime segment (** (m)
1	614.628,968 379.723,424	2	614.628,664 379.730,52	7.103
2	614.628,664 379.730,52	3	614.473,804 379.725,083	154.955
3	614.473,804 379.725,083	4	614.474,284 379.717,993	7.106
4	614.474,284 379.717,993	1	614.628,968 379.723,424	154.779

**** Lungimile segmentelor sunt determinate în planul de proiecţie Stereo 70 şi sunt rotunjite la 1 milimetru.**
***** Distanţa dintre puncte este formată din segmente cumulate ce sunt mai mici decât valoarea 1 milimetru.**

Extrasul de carte funciară generat prin sistemul informatic integrat al ANCPI conține informațiile din cartea funciară active la data generării. Acesta este valabil în condițiile prevăzute de art. 7 din Legea nr. 455/2001, coroborat cu art. 3 din O.U.G. nr. 41/2016, exclusiv în mediul electronic, pentru activități și procese administrative prevăzute de legislația în vigoare. Valabilitatea poate fi extinsă și în forma fizică a documentului, fără semnătură olografă, cu acceptul expres sau procedural al instituției publice ori entității care a solicitat prezentarea acestui extras.
Verificarea corectitudinii și realității informațiilor conținute de document se poate face la adresa **www.ancpi.ro/verificare**, folosind codul de verificare online disponibil în antet. Codul de verificare este valabil 30 de zile calendaristice de la momentul generării documentului.

Data și ora generării,
04/08/2025, 14:11

Acest document se eliberează gratuit pentru proprietarii imobilelor. Pentru alți solicitanți, costul extrasului este de 25 de lei la ghișeu, respectiv 20 de lei dacă este obținut online prin platforma http://epay.ancpi.ro

Oficiul de Cadastru şi Publicitate Imobiliară PRAHOVA
Biroul de Cadastru şi Publicitate Imobiliară Ploieşti

PLOIESTI, Str. Unirii nr. 2, Cod postal 100043, Tel: (0244) 51 95 69, Fax: (0244) 59 22 95

Nr.cerere	**131053**
Ziua	**01**
Luna	**08**
Anul	**2025**

Extras de Plan Cadastral de Carte Funciară pentru Imobil număr cadastral 30699 / UAT Fulga

TEREN Intravilan
Adresa: Jud. Prahova, UAT Fulga, Loc. Fulga de Sus

Comuna/Oraş/Municipiu: Fulga

Nr. cadastral	Suprafaţa măsurată	Observaţii / Referinţe
30699	2200	

* Suprafaţa este determinată in planul de proiecţie Stereo 70.

DETALII LINIARE IMOBIL

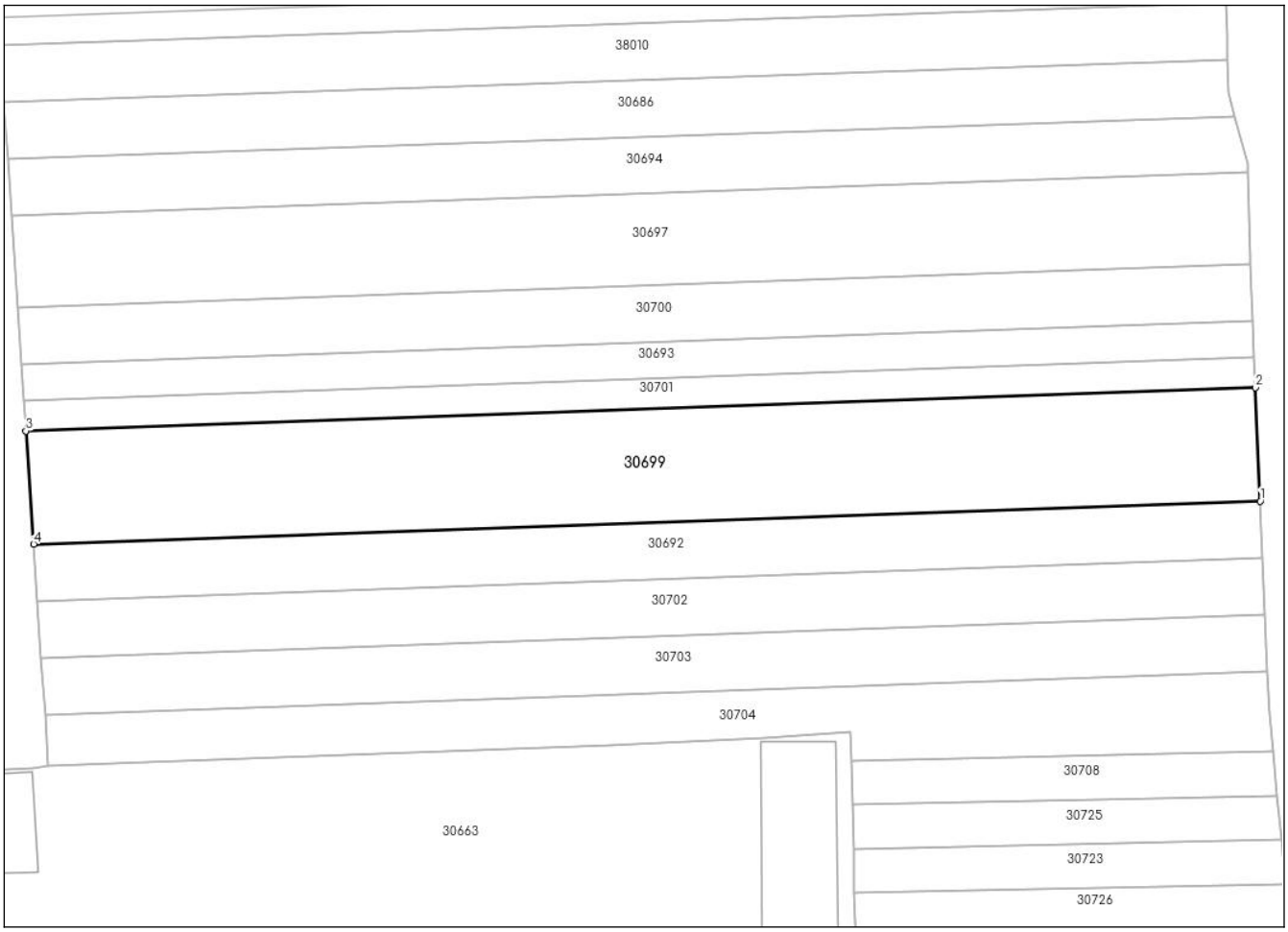

Incadrare in zonă
scara 1:1000



Date referitoare la teren

Crt	Categoria de folosință	Intra vilan	Suprafaţa (mp)	Tarla	Parcelă	Observaţii / Referinţe
1	arabil	DA	2.200	29	469/57	
	TOTAL:		**2.200**			

Date referitoare la construcţii

Crt	Numar	Destinaţie construcţie	Supraf. (mp)	Situaţie juridică	Observaţii / Referinţe
Imobilul nu are in componență construcții					

Lungime Segmente
1) Valorile lungimilor segmentelor sunt obţinute din proiecţie în plan.

Punct început	X / Y	Punct sfârşit	X / Y	Lungime segment (** (m)
1	614.629,938 379.700,79	2	614.629,328 379.715,027	14.25
2	614.629,328 379.715,027	3	614.474,852 379.709,604	154.571
3	614.474,852 379.709,604	4	614.475,815 379.695,38	14.257
4	614.475,815 379.695,38	1	614.629,938 379.700,79	154.218

**** Lungimile segmentelor sunt determinate în planul de proiecţie Stereo 70 şi sunt rotunjite la 1 milimetru.**
***** Distanţa dintre puncte este formată din segmente cumulate ce sunt mai mici decât valoarea 1 milimetru.**

Certific că informațiile din prezentul extras sunt conforme cu datele din planul cadastral de carte funciară al OCPI PRAHOVA la data: 04-08-2025
Situația prezentată poate face obiectul unor modificări ulterioare, in condițiile Legii cadastrului și publicității imobiliare nr. 7/1996, republicată.

Consilier/Inspector de specialitate,

Ancuța-Elena Constantin

Oficiul de Cadastru şi Publicitate Imobiliară PRAHOVA
Biroul de Cadastru şi Publicitate Imobiliară Ploieşti

Nr. cerere	131053
Ziua	01
Luna	08
Anul	2025

Cod verificare
100192385376

EXTRAS DE CARTE FUNCIARĂ
PENTRU INFORMARE

Carte Funciară Nr. 30699 Fulga

A. Partea I. Descrierea imobilului

TEREN Intravilan

Adresa: Jud. Prahova, UAT Fulga, Loc. Fulga de Sus

Nr. Crt	Nr. cadastral Nr. topografic	Suprafaţa* (mp)	Observaţii / Referinţe
A1	30699	2.200	Teren neimprejmuit;

B. Partea II. Proprietari şi acte

Înscrieri privitoare la dreptul de proprietate şi alte drepturi reale		Referinţe
131053 / 01/08/2025		
Registrul Cadastral al Imobilelor (UAT Fulga); Act Normativ lg.7/1996 emis de Parlamentul Romaniei;		
B1	Se infiinteaza cartea funciara a imobilului 30699 ca urmare a finalizarii inregistrarii sistematice. Imobilul se gaseste in registrul cadastral al imobilelor sub numarul 8010.	A1
Act Administrativ nr. 81384, din 14/06/1999 emis de CJSDPAT PRAHOVA (TITLU DE PROPRIETATE;);		
B2	Intabulare, drept de PROPRIETATE, dobandit prin Reconstituire, cota actuala 1/1	A1
	1) **SERBAN NICOLAE**	

C. Partea III. SARCINI .

Inscrieri privind dezmembrămintele dreptului de proprietate, drepturi reale de garanţie şi sarcini	Referinţe
NU SUNT	

Anexa Nr. 1 La Partea I

Teren

Nr cadastral	Suprafaţa (mp)*	Observaţii / Referinţe
30699	2.200	

* Suprafaţa este determinată in planul de proiecţie Stereo 70.

DETALII LINIARE IMOBIL

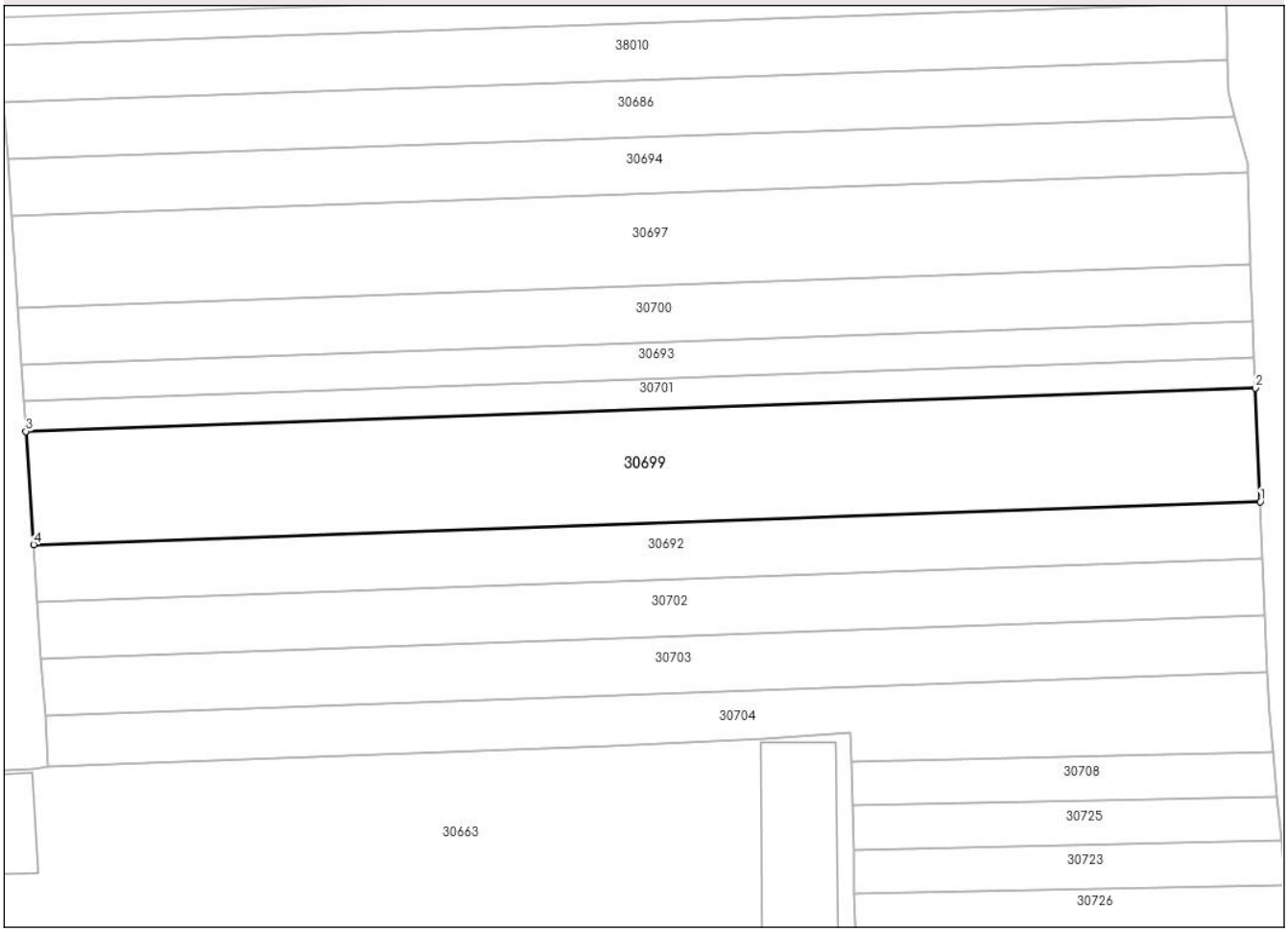

Date referitoare la teren

Nr Crt	Categorie folosinţă	Intra vilan	Suprafaţa (mp)	Tarla	Parcelă	Nr. topo	Observaţii / Referinţe
1	arabil	DA	2.200	29	469/57	-	

Lungime Segmente
1) Valorile lungimilor segmentelor sunt obţinute din proiecţie în plan.

Punct început	X / Y	Punct sfârşit	X / Y	Lungime segment (** (m)
1	614.629,938 379.700,79	2	614.629,328 379.715,027	14.25
2	614.629,328 379.715,027	3	614.474,852 379.709,604	154.571
3	614.474,852 379.709,604	4	614.475,815 379.695,38	14.257
4	614.475,815 379.695,38	1	614.629,938 379.700,79	154.218

**** Lungimile segmentelor sunt determinate în planul de proiecţie Stereo 70 şi sunt rotunjite la 1 milimetru.**
***** Distanţa dintre puncte este formată din segmente cumulate ce sunt mai mici decât valoarea 1 milimetru.**

Extrasul de carte funciară generat prin sistemul informatic integrat al ANCPI conține informațiile din cartea funciară active la data generării. Acesta este valabil în condițiile prevăzute de art. 7 din Legea nr. 455/2001, coroborat cu art. 3 din O.U.G. nr. 41/2016, exclusiv în mediul electronic, pentru activități și procese administrative prevăzute de legislația în vigoare. Valabilitatea poate fi extinsă și în forma fizică a documentului, fără semnătură olografă, cu acceptul expres sau procedural al instituției publice ori entității care a solicitat prezentarea acestui extras.
Verificarea corectitudinii și realității informațiilor conținute de document se poate face la adresa **www.ancpi.ro/verificare**, folosind codul de verificare online disponibil în antet. Codul de verificare este valabil 30 de zile calendaristice de la momentul generării documentului.

Data și ora generării,
04/08/2025, 14:11

Acest document se eliberează gratuit pentru proprietarii imobilelor. Pentru alți solicitanți, costul extrasului este de 25 de lei la ghișeu, respectiv 20 de lei dacă este obținut online prin platforma http://epay.ancpi.ro

ANCPI
AGENȚIA NAȚIONALĂ DE CADASTRU ȘI PUBLICITATE IMOBILIARĂ

Oficiul de Cadastru şi Publicitate Imobiliară PRAHOVA
Biroul de Cadastru şi Publicitate Imobiliară Ploiești

PLOIESTI, Str. Unirii nr. 2, Cod postal 100043, Tel: (0244) 51 95 69, Fax: (0244) 59 22 95

Nr.cerere	**131052**
Ziua	**01**
Luna	**08**
Anul	**2025**

Extras de Plan Cadastral de Carte Funciară pentru Imobil număr cadastral 30698 / UAT Fulga

TEREN Intravilan
Adresa: Jud. Prahova, UAT Fulga, Loc. Fulga de Sus

Comuna/Oraş/Municipiu: Fulga

Nr. cadastral	Suprafața măsurată	Observaţii / Referinţe
30698	550	, aflat sub incidenta legii 7/1996, art. 14, alin (6 cu 1), parte din CFE 22444

* Suprafaţa este determinată in planul de proiecţie Stereo 70.

DETALII LINIARE IMOBIL



Incadrare in zonă
scara 1:1000



Date referitoare la teren

Crt	Categoria de folosință	Intra vilan	Suprafaţa (mp)	Tarla	Parcelă	Observaţii / Referinţe
1	arabil	DA	550	29	469/49	, aflat sub incidenta legii 7/1996, art. 14, alin (6 cu 1)
	TOTAL:		**550**			

Date referitoare la construcţii

Crt	Numar	Destinaţie construcţie	Supraf. (mp)	Situaţie juridică	Observaţii / Referinţe
Imobilul nu are in componență construcții					

Lungime Segmente
1) Valorile lungimilor segmentelor sunt obţinute din proiecţie în plan.

Punct început	X / Y	Punct sfârşit	X / Y	Lungime segment (** (m)
1	614.471,334 379.761,573	2	614.471,575 379.758,012	3.569
2	614.471,575 379.758,012	3	614.625,614 379.763,42	154.134
3	614.625,614 379.763,42	4	614.625,493 379.766,985	3.567
4	614.625,493 379.766,985	1	614.471,334 379.761,573	154.254

**** Lungimile segmentelor sunt determinate în planul de proiecţie Stereo 70 şi sunt rotunjite la 1 milimetru.**
***** Distanţa dintre puncte este formată din segmente cumulate ce sunt mai mici decât valoarea 1 milimetru.**

Certific că informațiile din prezentul extras sunt conforme cu datele din planul cadastral de carte funciară al OCPI PRAHOVA la data: 04-08-2025
Situația prezentată poate face obiectul unor modificări ulterioare, in condițiile Legii cadastrului și publicității imobiliare nr. 7/1996, republicată.

Consilier/Inspector de specialitate,

Ancuța-Elena Constantin

Oficiul de Cadastru şi Publicitate Imobiliară PRAHOVA
Biroul de Cadastru şi Publicitate Imobiliară Ploieşti

Nr. cerere	131052
Ziua	01
Luna	08
Anul	2025

Cod verificare
100192385375

EXTRAS DE CARTE FUNCIARĂ
PENTRU INFORMARE

Carte Funciară Nr. 30698 Fulga

A. Partea I. Descrierea imobilului

TEREN Intravilan

Adresa: Jud. Prahova, UAT Fulga, Loc. Fulga de Sus

Nr. Crt	Nr. cadastral Nr. topografic	Suprafaţa* (mp)	Observaţii / Referinţe
A1	30698	550	Teren neimprejmuit; , aflat sub incidenta legii 7/1996, art. 14, alin (6 cu 1), parte din CFE 22444

B. Partea II. Proprietari şi acte

Înscrieri privitoare la dreptul de proprietate şi alte drepturi reale		Referinţe
131052 / 01/08/2025		
Registrul Cadastral al Imobilelor (UAT Fulga); Act Normativ lg.7/1996 emis de Parlamentul Romaniei;		
B1	Se infiinteaza cartea funciara a imobilului 30698 ca urmare a finalizarii inregistrarii sistematice. Imobilul se gaseste in registrul cadastral al imobilelor sub numarul 8009.	A1
Act Administrativ nr. 6, din 26/02/2018 emis de CONSILIUL LOCAL FULGA (; act administrativ nr 85663 din 30.03.2000, emis de COMISIA JUDETEANA PRAHOVA);		
B2	Intabulare, drept de PROPRIETATElege, dobandit prin Reconstituire, cota actuala 1/1	A1
	1) **GHIŢĂ GHEORGHE**	
Hotarare Judecatoreasca nr. 305, din 18/02/2009 emis de JUDECATORIA MIZIL, JUDETUL PRAHOVA (SENTINTA CIVILA;);		
B3	Intabulare, drept de PROPRIETATE, dobandit prin Hotarare Judecatoreasca, cota actuala 1/1	A1
	1) **NASTASE PETRICA**	
Act Normativ nr. 7, din 13/03/1996 emis de PARLAMENTUL ROMANIEI (LEGE;);		
B4	Se noteaza suprapunerea reala de a doua acte de proprietate asupra imobilului A1: act administrativ nr 85663 din 30.03.2000, emis de COMISIA JUDETEANA PRAHOVA, prin care s-a intabulat dreptul de proprietate in favoarea lui Ghita Gheorghe in CF 22444, prin incheierea 37315/21-03-2023 si Sentinta civila 305/18-02-2009, emisa de Judecatoria Mizil, prin care se intabuleaza dreptul de proprietate in favoarea lui Nastase Petrica	A1

C. Partea III. SARCINI .

Inscrieri privind dezmembrămintele dreptului de proprietate, drepturi reale de garanţie şi sarcini	Referinţe
NU SUNT	

Anexa Nr. 1 La Partea I

Teren

Nr cadastral	Suprafaţa (mp)*	Observaţii / Referinţe
30698	550	, aflat sub incidenta legii 7/1996, art. 14, alin (6 cu 1), parte din CFE 22444

* Suprafaţa este determinată in planul de proiecţie Stereo 70.

DETALII LINIARE IMOBIL



Date referitoare la teren

Nr Crt	Categorie folosinţă	Intra vilan	Suprafaţa (mp)	Tarla	Parcelă	Nr. topo	Observaţii / Referinţe
1	arabil	DA	550	29	469/49	-	, aflat sub incidenta legii 7/1996, art. 14, alin (6 cu 1)

Lungime Segmente

1) Valorile lungimilor segmentelor sunt obţinute din proiecţie în plan.

Punct început	X / Y	Punct sfârşit	X / Y	Lungime segment (** (m)
1	614.471,334 379.761,573	2	614.471,575 379.758,012	3.569
2	614.471,575 379.758,012	3	614.625,614 379.763,42	154.134
3	614.625,614 379.763,42	4	614.625,493 379.766,985	3.567
4	614.625,493 379.766,985	1	614.471,334 379.761,573	154.254

**** Lungimile segmentelor sunt determinate în planul de proiecţie Stereo 70 şi sunt rotunjite la 1 milimetru.**
***** Distanţa dintre puncte este formată din segmente cumulate ce sunt mai mici decât valoarea 1 milimetru.**

Extrasul de carte funciară generat prin sistemul informatic integrat al ANCPI conține informațiile din cartea funciară active la data generării. Acesta este valabil în condițiile prevăzute de art. 7 din Legea nr. 455/2001, coroborat cu art. 3 din O.U.G. nr. 41/2016, exclusiv în mediul electronic, pentru activități și procese administrative prevăzute de legislația în vigoare. Valabilitatea poate fi extinsă și în forma fizică a documentului, fără semnătură olografă, cu acceptul expres sau procedural al instituției publice ori entității care a solicitat prezentarea acestui extras.
Verificarea corectitudinii și realității informațiilor conținute de document se poate face la adresa **www.ancpi.ro/verificare**, folosind codul de verificare online disponibil în antet. Codul de verificare este valabil 30 de zile calendaristice de la momentul generării documentului.

Data și ora generării,
04/08/2025, 14:11

Acest document se eliberează gratuit pentru proprietarii imobilelor. Pentru alți solicitanți, costul extrasului este de 25 de lei la ghișeu, respectiv 20 de lei dacă este obținut online prin platforma http://epay.ancpi.ro

ANCPI
AGENȚIA NAȚIONALĂ DE CADASTRU ȘI PUBLICITATE IMOBILIARĂ

Oficiul de Cadastru şi Publicitate Imobiliară PRAHOVA
Biroul de Cadastru şi Publicitate Imobiliară Ploiești

PLOIESTI, Str. Unirii nr. 2, Cod postal 100043, Tel: (0244) 51 95 69, Fax: (0244) 59 22 95

Nr.cerere	**131051**
Ziua	**01**
Luna	**08**
Anul	**2025**

Extras de Plan Cadastral de Carte Funciară pentru Imobil număr cadastral 30697 / UAT Fulga

TEREN Intravilan
Adresa: Jud. Prahova, UAT Fulga, Loc. Fulga de Sus

Comuna/Oraş/Municipiu: Fulga

Nr. cadastral	Suprafața măsurată	Observaţii / Referinţe
30697	1800	imobil inscris in CF sporadic 20783;

* Suprafaţa este determinată in planul de proiecţie Stereo 70.

DETALII LINIARE IMOBIL



Incadrare in zonă
scara 1:1000



Date referitoare la teren

Crt	Categoria de folosință	Intra vilan	Suprafaţa (mp)	Tarla	Parcelă	Observaţii / Referinţe
1	arabil	DA	1.800	29	469/53	
	TOTAL:		**1.800**			

Date referitoare la construcţii

Crt	Numar	Destinaţie construcţie	Supraf. (mp)	Situaţie juridică	Observaţii / Referinţe
Imobilul nu are in componență construcții					

Lungime Segmente
1) Valorile lungimilor segmentelor sunt obţinute din proiecţie în plan.

Punct început	X / Y	Punct sfârşit	X / Y	Lungime segment (** (m)
1	614.473,804 379.725,083	2	614.628,664 379.730,52	154.955
2	614.628,664 379.730,52	3	614.628,622 379.731,512	0.993
3	614.628,622 379.731,512	4	614.628,351 379.742,116	10.607
4	614.628,351 379.742,116	5	614.473,02 379.736,662	155.427
5	614.473,02 379.736,662	1	614.473,804 379.725,083	11.606

**** Lungimile segmentelor sunt determinate în planul de proiecţie Stereo 70 şi sunt rotunjite la 1 milimetru.**
***** Distanţa dintre puncte este formată din segmente cumulate ce sunt mai mici decât valoarea 1 milimetru.**

Certific că informațiile din prezentul extras sunt conforme cu datele din planul cadastral de carte funciară al OCPI PRAHOVA la data: 04-08-2025
Situația prezentată poate face obiectul unor modificări ulterioare, in condițiile Legii cadastrului și publicității imobiliare nr. 7/1996, republicată.

Consilier/Inspector de specialitate,

Ancuța-Elena Constantin

Oficiul de Cadastru şi Publicitate Imobiliară PRAHOVA
Biroul de Cadastru şi Publicitate Imobiliară Ploieşti

Nr. cerere	131051
Ziua	01
Luna	08
Anul	2025

Cod verificare
100192385374

EXTRAS DE CARTE FUNCIARĂ
PENTRU INFORMARE

Carte Funciară Nr. 30697 Fulga

A. Partea I. Descrierea imobilului

TEREN Intravilan

Adresa: Jud. Prahova, UAT Fulga, Loc. Fulga de Sus

Nr. Crt	Nr. cadastral Nr. topografic	Suprafaţa* (mp)	Observaţii / Referinţe
A1	30697	1.800	Teren neimprejmuit; imobil inscris in CF sporadic 20783;

B. Partea II. Proprietari şi acte

Înscrieri privitoare la dreptul de proprietate şi alte drepturi reale		Referinţe
131051 / 01/08/2025		
Registrul Cadastral al Imobilelor (UAT Fulga); Act Normativ lg.7/1996 emis de Parlamentul Romaniei;		
B1	Se infiinteaza cartea funciara a imobilului 30697 ca urmare a finalizarii inregistrarii sistematice. Imobilul se gaseste in registrul cadastral al imobilelor sub numarul 8008.	A1
Act Notarial nr. 4243, din 02/07/2012 emis de BNP VASILE VICTOR;		
B2	Intabulare, drept de PROPRIETATEcumparare, dobandit prin Conventie, cota actuala 1/1	A1
	1) **S.C. PAJO HOLDING S.R.L.**	

C. Partea III. SARCINI

Înscrieri privind dezmembrămintele dreptului de proprietate, drepturi reale de garanţie şi sarcini		Referinţe
131051 / 01/08/2025		
Act Notarial nr. 1024, din 12/05/2021 emis de NP Terzea Matei Tiberiu;		
C1	se radiaza dreptul de ipoteca si interdictiile aferente inscrise sub C1 si B2 prin incheierea nr. 12330/2016	A1

Anexa Nr. 1 La Partea I

Teren

Nr cadastral	Suprafaţa (mp)*	Observaţii / Referinţe
30697	1.800	imobil inscris in CF sporadic 20783;

* Suprafaţa este determinată in planul de proiecţie Stereo 70.

DETALII LINIARE IMOBIL



Date referitoare la teren

Nr Crt	Categorie folosinţă	Intra vilan	Suprafaţa (mp)	Tarla	Parcelă	Nr. topo	Observaţii / Referinţe
1	arabil	DA	1.800	29	469/53	-	

Lungime Segmente

1) Valorile lungimilor segmentelor sunt obţinute din proiecţie în plan.

Punct început	X / Y	Punct sfârşit	X / Y	Lungime segment (** (m)
1	614.473,804 379.725,083	2	614.628,664 379.730,52	154.955
2	614.628,664 379.730,52	3	614.628,622 379.731,512	0.993
3	614.628,622 379.731,512	4	614.628,351 379.742,116	10.607
4	614.628,351 379.742,116	5	614.473,02 379.736,662	155.427

Punct început	X / Y	Punct sfârşit	X / Y	Lungime segment (** (m)
5	614.473,02 379.736,662	1	614.473,804 379.725,083	11.606

**** Lungimile segmentelor sunt determinate în planul de proiecţie Stereo 70 şi sunt rotunjite la 1 milimetru.**
***** Distanţa dintre puncte este formată din segmente cumulate ce sunt mai mici decât valoarea 1 milimetru.**

Extrasul de carte funciară generat prin sistemul informatic integrat al ANCPI conține informațiile din cartea funciară active la data generării. Acesta este valabil în condițiile prevăzute de art. 7 din Legea nr. 455/2001, coroborat cu art. 3 din O.U.G. nr. 41/2016, exclusiv în mediul electronic, pentru activități și procese administrative prevăzute de legislația în vigoare. Valabilitatea poate fi extinsă și în forma fizică a documentului, fără semnătură olografă, cu acceptul expres sau procedural al instituției publice ori entității care a solicitat prezentarea acestui extras.
Verificarea corectitudinii și realității informațiilor conținute de document se poate face la adresa **www.ancpi.ro/verificare**, folosind codul de verificare online disponibil în antet. Codul de verificare este valabil 30 de zile calendaristice de la momentul generării documentului.

Data și ora generării,
04/08/2025, 14:11

Acest document se eliberează gratuit pentru proprietarii imobilelor. Pentru alți solicitanți, costul extrasului este de 25 de lei la ghișeu, respectiv 20 de lei dacă este obținut online prin platforma http://epay.ancpi.ro

Oficiul de Cadastru şi Publicitate Imobiliară PRAHOVA
Biroul de Cadastru şi Publicitate Imobiliară Ploieşti

PLOIESTI, Str. Unirii nr. 2, Cod postal 100043, Tel: (0244) 51 95 69, Fax: (0244) 59 22 95

Nr.cerere	**131050**
Ziua	**01**
Luna	**08**
Anul	**2025**

Extras de Plan Cadastral de Carte Funciară pentru Imobil număr cadastral 30696 / UAT Fulga

TEREN Intravilan
Adresa: Jud. Prahova, UAT Fulga, Loc. Fulga de Sus, TARLA 29, PARCELA A469/49 - INTRAVILAN, JUDETUL PRAHOVA;
Comuna/Oraş/Municipiu: Fulga

Nr. cadastral	Suprafaţa măsurată	Observaţii / Referinţe
30696	550	imobil inscris in CF sporadic 22444;

* Suprafaţa este determinată in planul de proiecţie Stereo 70.

DETALII LINIARE IMOBIL



Incadrare in zonă
scara 1:1000



Date referitoare la teren

Crt	Categoria de folosință	Intra vilan	Suprafaţa (mp)	Tarla	Parcelă	Observaţii / Referinţe
1	arabil	DA	550	29	469/49	
	TOTAL:		**550**			

Date referitoare la construcţii

Crt	Numar	Destinaţie construcţie	Supraf. (mp)	Situaţie juridică	Observaţii / Referinţe
Imobilul nu are in componență construcții					

Lungime Segmente
1) Valorile lungimilor segmentelor sunt obţinute din proiecţie în plan.

Punct început	X / Y	Punct sfârşit	X / Y	Lungime segment (** (m)
1	614.625,373 379.770,547	2	614.471,093 379.765,131	154.375
2	614.471,093 379.765,131	3	614.471,334 379.761,573	3.566
3	614.471,334 379.761,573	4	614.625,493 379.766,985	154.254
4	614.625,493 379.766,985	1	614.625,373 379.770,547	3.564

**** Lungimile segmentelor sunt determinate în planul de proiecţie Stereo 70 şi sunt rotunjite la 1 milimetru.**
***** Distanţa dintre puncte este formată din segmente cumulate ce sunt mai mici decât valoarea 1 milimetru.**

Certific că informațiile din prezentul extras sunt conforme cu datele din planul cadastral de carte funciară al OCPI PRAHOVA la data: 04-08-2025
Situația prezentată poate face obiectul unor modificări ulterioare, in condițiile Legii cadastrului și publicității imobiliare nr. 7/1996, republicată.

Consilier/Inspector de specialitate,

Ancuța-Elena Constantin

Oficiul de Cadastru şi Publicitate Imobiliară PRAHOVA
Biroul de Cadastru şi Publicitate Imobiliară Ploieşti

Nr. cerere	131050
Ziua	01
Luna	08
Anul	2025

Cod verificare
100192385373

EXTRAS DE CARTE FUNCIARĂ
PENTRU INFORMARE

Carte Funciară Nr. 30696 Fulga

A. Partea I. Descrierea imobilului

TEREN Intravilan

Adresa: Jud. Prahova, UAT Fulga, Loc. Fulga de Sus, TARLA 29, PARCELA A469/49 - INTRAVILAN, JUDETUL PRAHOVA;

Nr. Crt	Nr. cadastral Nr. topografic	Suprafaţa* (mp)	Observaţii / Referinţe
A1	30696	550	Teren neimprejmuit; imobil inscris in CF sporadic 22444;

B. Partea II. Proprietari şi acte

Înscrieri privitoare la dreptul de proprietate şi alte drepturi reale		Referinţe
131050 / 01/08/2025		
Registrul Cadastral al Imobilelor (UAT Fulga); Act Normativ lg.7/1996 emis de Parlamentul Romaniei;		
B1	Se infiinteaza cartea funciara a imobilului 30696 ca urmare a finalizarii inregistrarii sistematice. Imobilul se gaseste in registrul cadastral al imobilelor sub numarul 8007.	A1
Act Notarial nr. 1527, din 14/05/2024 emis de NP Ionita Aristita Adina;		
B2	Intabulare, drept de PROPRIETATEcumpărare, dobandit prin Conventie, cota actuala 1/1	A1
	1) **SOCIETATEA AGRINVEST SRL**	

C. Partea III. SARCINI .

Inscrieri privind dezmembrămintele dreptului de proprietate, drepturi reale de garanţie şi sarcini	Referinţe
NU SUNT	

Anexa Nr. 1 La Partea I

Teren

Nr cadastral	Suprafaţa (mp)*	Observaţii / Referinţe
30696	550	imobil inscris in CF sporadic 22444;

* Suprafaţa este determinată in planul de proiecţie Stereo 70.

DETALII LINIARE IMOBIL



Date referitoare la teren

Nr Crt	Categorie folosinţă	Intra vilan	Suprafaţa (mp)	Tarla	Parcelă	Nr. topo	Observaţii / Referinţe
1	arabil	DA	550	29	469/49	-	

Lungime Segmente
1) Valorile lungimilor segmentelor sunt obţinute din proiecţie în plan.

Punct început	X / Y	Punct sfârşit	X / Y	Lungime segment (** (m)
1	614.625,373 379.770,547	2	614.471,093 379.765,131	154.375
2	614.471,093 379.765,131	3	614.471,334 379.761,573	3.566
3	614.471,334 379.761,573	4	614.625,493 379.766,985	154.254
4	614.625,493 379.766,985	1	614.625,373 379.770,547	3.564

**** Lungimile segmentelor sunt determinate în planul de proiecţie Stereo 70 şi sunt rotunjite la 1 milimetru.**
***** Distanţa dintre puncte este formată din segmente cumulate ce sunt mai mici decât valoarea 1 milimetru.**

Extrasul de carte funciară generat prin sistemul informatic integrat al ANCPI conține informațiile din cartea funciară active la data generării. Acesta este valabil în condițiile prevăzute de art. 7 din Legea nr. 455/2001, coroborat cu art. 3 din O.U.G. nr. 41/2016, exclusiv în mediul electronic, pentru activități și procese administrative prevăzute de legislația în vigoare. Valabilitatea poate fi extinsă și în forma fizică a documentului, fără semnătură olografă, cu acceptul expres sau procedural al instituției publice ori entității care a solicitat prezentarea acestui extras.
Verificarea corectitudinii și realității informațiilor conținute de document se poate face la adresa **www.ancpi.ro/verificare**, folosind codul de verificare online disponibil în antet. Codul de verificare este valabil 30 de zile calendaristice de la momentul generării documentului.

Data și ora generării,
04/08/2025, 14:11

Acest document se eliberează gratuit pentru proprietarii imobilelor. Pentru alți solicitanți, costul extrasului este de 25 de lei la ghișeu, respectiv 20 de lei dacă este obținut online prin platforma http://epay.ancpi.ro

ANCPI
AGENȚIA NAȚIONALĂ DE CADASTRU ȘI PUBLICITATE IMOBILIARĂ

Oficiul de Cadastru şi Publicitate Imobiliară PRAHOVA
Biroul de Cadastru şi Publicitate Imobiliară Ploiești

PLOIESTI, Str. Unirii nr. 2, Cod postal 100043, Tel: (0244) 51 95 69, Fax: (0244) 59 22 95

Nr.cerere	**131049**
Ziua	**01**
Luna	**08**
Anul	**2025**

Extras de Plan Cadastral de Carte Funciară pentru Imobil număr cadastral 30695 / UAT Fulga

TEREN Intravilan
Adresa: Jud. Prahova, UAT Fulga, Loc. Fulga de Sus

Comuna/Oraş/Municipiu: Fulga

Nr. cadastral	Suprafața măsurată	Observaţii / Referinţe
30695	1100	

* Suprafaţa este determinată in planul de proiecţie Stereo 70.

DETALII LINIARE IMOBIL



Incadrare in zonă
scara 1:1000



Date referitoare la teren

Crt	Categoria de folosință	Intra vilan	Suprafaţa (mp)	Tarla	Parcelă	Observaţii / Referinţe
1	arabil	DA	1.100	29	469/47	
	TOTAL:		**1.100**			

Date referitoare la construcţii

Crt	Numar	Destinaţie construcţie	Supraf. (mp)	Situaţie juridică	Observaţii / Referinţe
Imobilul nu are in componență construcții					

Lungime Segmente
1) Valorile lungimilor segmentelor sunt obţinute din proiecţie în plan.

Punct început	X / Y	Punct sfârşit	X / Y	Lungime segment (** (m)
1	614.625,132 379.777,663	2	614.625,107 379.778,383	0.72
2	614.625,107 379.778,383	3	614.624,891 379.784,768	6.389
3	614.624,891 379.784,768	4	614.470,131 379.779,335	154.855
4	614.470,131 379.779,335	5	614.470,612 379.772,238	7.113
5	614.470,612 379.772,238	1	614.625,132 379.777,663	154.615

**** Lungimile segmentelor sunt determinate în planul de proiecţie Stereo 70 şi sunt rotunjite la 1 milimetru.**
***** Distanţa dintre puncte este formată din segmente cumulate ce sunt mai mici decât valoarea 1 milimetru.**

Certific că informațiile din prezentul extras sunt conforme cu datele din planul cadastral de carte funciară al OCPI PRAHOVA la data: 04-08-2025
Situația prezentată poate face obiectul unor modificări ulterioare, in condițiile Legii cadastrului și publicității imobiliare nr. 7/1996, republicată.

Consilier/Inspector de specialitate,

Ancuța-Elena Constantin

Oficiul de Cadastru şi Publicitate Imobiliară PRAHOVA
Biroul de Cadastru şi Publicitate Imobiliară Ploieşti

Nr. cerere	131049
Ziua	01
Luna	08
Anul	2025

Cod verificare
100192385372

EXTRAS DE CARTE FUNCIARĂ
PENTRU INFORMARE

Carte Funciară Nr. 30695 Fulga

A. Partea I. Descrierea imobilului

TEREN Intravilan

Adresa: Jud. Prahova, UAT Fulga, Loc. Fulga de Sus

Nr. Crt	Nr. cadastral Nr. topografic	Suprafaţa* (mp)	Observaţii / Referinţe
A1	30695	1.100	Teren neimprejmuit;

B. Partea II. Proprietari şi acte

Înscrieri privitoare la dreptul de proprietate şi alte drepturi reale		Referinţe
131049 / 01/08/2025		
Registrul Cadastral al Imobilelor (UAT Fulga); Act Normativ lg.7/1996 emis de Parlamentul Romaniei;		
B1	Se infiinteaza cartea funciara a imobilului 30695 ca urmare a finalizarii inregistrarii sistematice. Imobilul se gaseste in registrul cadastral al imobilelor sub numarul 8006.	A1
Act Notarial nr. 699, din 15/05/2018 emis de BNP STOICESCU ISABELA (ACT DE PARTAJ VOLUNTAR;);		
B2	Intabulare, drept de PROPRIETATE, dobandit prin Iesire Din Indiviziune, cota actuala 1/1	A1
	1) **GRIGORE MARIA**	

C. Partea III. SARCINI .

Inscrieri privind dezmembrămintele dreptului de proprietate, drepturi reale de garanţie şi sarcini	Referinţe
NU SUNT	

Anexa Nr. 1 La Partea I

Teren

Nr cadastral	Suprafaţa (mp)*	Observaţii / Referinţe
30695	1.100	

* Suprafaţa este determinată in planul de proiecţie Stereo 70.

DETALII LINIARE IMOBIL



Date referitoare la teren

Nr Crt	Categorie folosinţă	Intra vilan	Suprafaţa (mp)	Tarla	Parcelă	Nr. topo	Observaţii / Referinţe
1	arabil	DA	1.100	29	469/47	-	

Lungime Segmente
1) Valorile lungimilor segmentelor sunt obţinute din proiecţie în plan.

Punct început	X / Y	Punct sfârşit	X / Y	Lungime segment (** (m)
1	614.625,132 379.777,663	2	614.625,107 379.778,383	0.72
2	614.625,107 379.778,383	3	614.624,891 379.784,768	6.389
3	614.624,891 379.784,768	4	614.470,131 379.779,335	154.855
4	614.470,131 379.779,335	5	614.470,612 379.772,238	7.113

Punct început	X / Y	Punct sfârşit	X / Y	Lungime segment (** (m)
5	614.470,612 379.772,238	1	614.625,132 379.777,663	154.615

**** Lungimile segmentelor sunt determinate în planul de proiecţie Stereo 70 şi sunt rotunjite la 1 milimetru.**
***** Distanţa dintre puncte este formată din segmente cumulate ce sunt mai mici decât valoarea 1 milimetru.**

Extrasul de carte funciară generat prin sistemul informatic integrat al ANCPI conține informațiile din cartea funciară active la data generării. Acesta este valabil în condițiile prevăzute de art. 7 din Legea nr. 455/2001, coroborat cu art. 3 din O.U.G. nr. 41/2016, exclusiv în mediul electronic, pentru activități și procese administrative prevăzute de legislația în vigoare. Valabilitatea poate fi extinsă și în forma fizică a documentului, fără semnătură olografă, cu acceptul expres sau procedural al instituției publice ori entității care a solicitat prezentarea acestui extras.
Verificarea corectitudinii și realității informațiilor conținute de document se poate face la adresa **www.ancpi.ro/verificare**, folosind codul de verificare online disponibil în antet. Codul de verificare este valabil 30 de zile calendaristice de la momentul generării documentului.

Data și ora generării,
04/08/2025, 14:11

Acest document se eliberează gratuit pentru proprietarii imobilelor. Pentru alți solicitanți, costul extrasului este de 25 de lei la ghișeu, respectiv 20 de lei dacă este obținut online prin platforma http://epay.ancpi.ro

Oficiul de Cadastru şi Publicitate Imobiliară PRAHOVA
Biroul de Cadastru şi Publicitate Imobiliară Ploieşti

PLOIESTI, Str. Unirii nr. 2, Cod postal 100043, Tel: (0244) 51 95 69, Fax: (0244) 59 22 95

Nr.cerere	**131048**
Ziua	**01**
Luna	**08**
Anul	**2025**

Extras de Plan Cadastral de Carte Funciară pentru Imobil număr cadastral 30694 / UAT Fulga

TEREN Intravilan
Adresa: Jud. Prahova, UAT Fulga, Loc. Fulga de Sus

Comuna/Oraş/Municipiu: Fulga

Nr. cadastral	Suprafaţa măsurată	Observaţii / Referinţe
30694	1100	

* Suprafaţa este determinată in planul de proiecţie Stereo 70.

DETALII LINIARE IMOBIL



Incadrare in zonă
scara 1:1000



Date referitoare la teren

Crt	Categoria de folosință	Intra vilan	Suprafaţa (mp)	Tarla	Parcelă	Observaţii / Referinţe
1	arabil	DA	1.100	29	469/52	
	TOTAL:		**1.100**			

Date referitoare la construcţii

Crt	Numar	Destinaţie construcţie	Supraf. (mp)	Situaţie juridică	Observaţii / Referinţe
Imobilul nu are in componență construcții					

Lungime Segmente
1) Valorile lungimilor segmentelor sunt obţinute din proiecţie în plan.

Punct început	X / Y	Punct sfârşit	X / Y	Lungime segment (** (m)
1	614.628,351 379.742,116	2	614.628,326 379.743,108	0.992
2	614.628,326 379.743,108	3	614.626,764 379.749,162	6.252
3	614.626,764 379.749,162	4	614.472,54 379.743,748	154.319
4	614.472,54 379.743,748	5	614.473,02 379.736,662	7.102
5	614.473,02 379.736,662	1	614.628,351 379.742,116	155.427

**** Lungimile segmentelor sunt determinate în planul de proiecţie Stereo 70 şi sunt rotunjite la 1 milimetru.**
***** Distanţa dintre puncte este formată din segmente cumulate ce sunt mai mici decât valoarea 1 milimetru.**

Certific că informațiile din prezentul extras sunt conforme cu datele din planul cadastral de carte funciară al OCPI PRAHOVA la data: 04-08-2025
Situația prezentată poate face obiectul unor modificări ulterioare, in condițiile Legii cadastrului și publicității imobiliare nr. 7/1996, republicată.

Consilier/Inspector de specialitate,

Ancuța-Elena Constantin

Oficiul de Cadastru şi Publicitate Imobiliară PRAHOVA
Biroul de Cadastru şi Publicitate Imobiliară Ploieşti

Nr. cerere	131048
Ziua	01
Luna	08
Anul	2025

Cod verificare
100192385371

EXTRAS DE CARTE FUNCIARĂ
PENTRU INFORMARE

Carte Funciară Nr. 30694 Fulga

A. Partea I. Descrierea imobilului

TEREN Intravilan

Adresa: Jud. Prahova, UAT Fulga, Loc. Fulga de Sus

Nr. Crt	Nr. cadastral Nr. topografic	Suprafaţa* (mp)	Observaţii / Referinţe
A1	30694	1.100	Teren neimprejmuit;

B. Partea II. Proprietari şi acte

Înscrieri privitoare la dreptul de proprietate şi alte drepturi reale		Referinţe
131048 / 01/08/2025		
Registrul Cadastral al Imobilelor (UAT Fulga); Act Normativ lg.7/1996 emis de Parlamentul Romaniei;		
B1	Se infiinteaza cartea funciara a imobilului 30694 ca urmare a finalizarii inregistrarii sistematice. Imobilul se gaseste in registrul cadastral al imobilelor sub numarul 8005.	A1
Act Administrativ nr. 78246, din 10/11/1998 emis de CJSDPAT PRAHOVA (TITLU DE PROPRIETATE;);		
B2	Intabulare, drept de PROPRIETATE, dobandit prin Reconstituire, cota actuala 1/1	A1
	1) **POPA ION** 2) **POPA SANDA**	

C. Partea III. SARCINI .

Inscrieri privind dezmembrămintele dreptului de proprietate, drepturi reale de garanţie şi sarcini	Referinţe
NU SUNT	

Anexa Nr. 1 La Partea I

Teren

Nr cadastral	Suprafaţa (mp)*	Observaţii / Referinţe
30694	1.100	

* Suprafaţa este determinată in planul de proiecţie Stereo 70.

DETALII LINIARE IMOBIL



Date referitoare la teren

Nr Crt	Categorie folosinţă	Intra vilan	Suprafaţa (mp)	Tarla	Parcelă	Nr. topo	Observaţii / Referinţe
1	arabil	DA	1.100	29	469/52	-	

Lungime Segmente
1) Valorile lungimilor segmentelor sunt obţinute din proiecţie în plan.

Punct început	X / Y	Punct sfârşit	X / Y	Lungime segment (** (m)
1	614.628,351 379.742,116	2	614.628,326 379.743,108	0.992
2	614.628,326 379.743,108	3	614.626,764 379.749,162	6.252
3	614.626,764 379.749,162	4	614.472,54 379.743,748	154.319
4	614.472,54 379.743,748	5	614.473,02 379.736,662	7.102

Punct început	X / Y	Punct sfârşit	X / Y	Lungime segment (** (m)
5	614.473,02 379.736,662	1	614.628,351 379.742,116	155.427

**** Lungimile segmentelor sunt determinate în planul de proiecţie Stereo 70 şi sunt rotunjite la 1 milimetru.**
***** Distanţa dintre puncte este formată din segmente cumulate ce sunt mai mici decât valoarea 1 milimetru.**

Extrasul de carte funciară generat prin sistemul informatic integrat al ANCPI conține informațiile din cartea funciară active la data generării. Acesta este valabil în condițiile prevăzute de art. 7 din Legea nr. 455/2001, coroborat cu art. 3 din O.U.G. nr. 41/2016, exclusiv în mediul electronic, pentru activități și procese administrative prevăzute de legislația în vigoare. Valabilitatea poate fi extinsă și în forma fizică a documentului, fără semnătură olografă, cu acceptul expres sau procedural al instituției publice ori entității care a solicitat prezentarea acestui extras.
Verificarea corectitudinii și realității informațiilor conținute de document se poate face la adresa **www.ancpi.ro/verificare**, folosind codul de verificare online disponibil în antet. Codul de verificare este valabil 30 de zile calendaristice de la momentul generării documentului.

Data și ora generării,
04/08/2025, 14:11

Acest document se eliberează gratuit pentru proprietarii imobilelor. Pentru alți solicitanți, costul extrasului este de 25 de lei la ghișeu, respectiv 20 de lei dacă este obținut online prin platforma http://epay.ancpi.ro

ANCPI
AGENȚIA NAȚIONALĂ DE CADASTRU ȘI PUBLICITATE IMOBILIARĂ

Oficiul de Cadastru şi Publicitate Imobiliară PRAHOVA
Biroul de Cadastru şi Publicitate Imobiliară Ploiești

PLOIESTI, Str. Unirii nr. 2, Cod postal 100043, Tel: (0244) 51 95 69, Fax: (0244) 59 22 95

Nr.cerere	**131047**
Ziua	**01**
Luna	**08**
Anul	**2025**

Extras de Plan Cadastral de Carte Funciară pentru Imobil număr cadastral 30693 / UAT Fulga

TEREN Intravilan
Adresa: Jud. Prahova, UAT Fulga, Loc. Fulga de Sus

Comuna/Oraş/Municipiu: Fulga

Nr. cadastral	Suprafața măsurată	Observaţii / Referinţe
30693	700	

* Suprafaţa este determinată in planul de proiecţie Stereo 70.

DETALII LINIARE IMOBIL

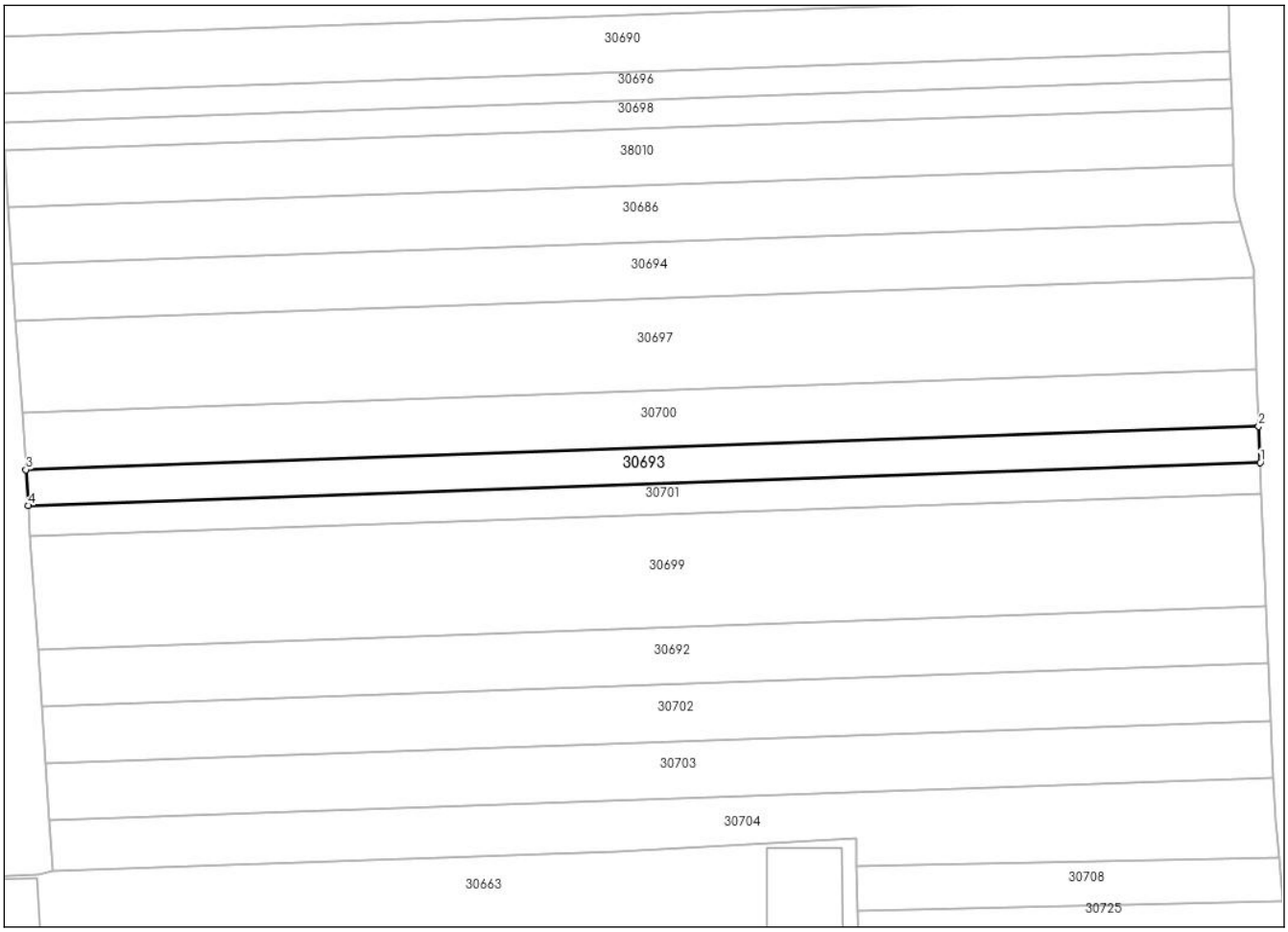

Incadrare in zonă
scara 1:1000



Date referitoare la teren

Crt	Categoria de folosință	Intra vilan	Suprafaţa (mp)	Tarla	Parcelă	Observaţii / Referinţe
1	arabil	DA	700	29	469/55	
	TOTAL:		**700**			

Date referitoare la construcţii

Crt	Numar	Destinaţie construcţie	Supraf. (mp)	Situaţie juridică	Observaţii / Referinţe
Imobilul nu are in componență construcții					

Lungime Segmente
1) Valorile lungimilor segmentelor sunt obţinute din proiecţie în plan.

Punct început	X / Y	Punct sfârşit	X / Y	Lungime segment (** (m)
1	614.629,162 379.718,904	2	614.628,968 379.723,424	4.524
2	614.628,968 379.723,424	3	614.474,284 379.717,993	154.779
3	614.474,284 379.717,993	4	614.474,59 379.713,477	4.526
4	614.474,59 379.713,477	1	614.629,162 379.718,904	154.667

**** Lungimile segmentelor sunt determinate în planul de proiecţie Stereo 70 şi sunt rotunjite la 1 milimetru.**
***** Distanţa dintre puncte este formată din segmente cumulate ce sunt mai mici decât valoarea 1 milimetru.**

Certific că informațiile din prezentul extras sunt conforme cu datele din planul cadastral de carte funciară al OCPI PRAHOVA la data: 04-08-2025
Situația prezentată poate face obiectul unor modificări ulterioare, in condițiile Legii cadastrului și publicității imobiliare nr. 7/1996, republicată.

Consilier/Inspector de specialitate,

Ancuța-Elena Constantin

Oficiul de Cadastru şi Publicitate Imobiliară PRAHOVA
Biroul de Cadastru şi Publicitate Imobiliară Ploieşti

Nr. cerere	131047
Ziua	01
Luna	08
Anul	2025

Cod verificare
100192385370

EXTRAS DE CARTE FUNCIARĂ
PENTRU INFORMARE

Carte Funciară Nr. 30693 Fulga

A. Partea I. Descrierea imobilului

TEREN Intravilan

Adresa: Jud. Prahova, UAT Fulga, Loc. Fulga de Sus

Nr. Crt	Nr. cadastral Nr. topografic	Suprafaţa* (mp)	Observaţii / Referinţe
A1	30693	700	Teren neimprejmuit;

B. Partea II. Proprietari şi acte

Înscrieri privitoare la dreptul de proprietate şi alte drepturi reale		Referinţe
131047 / 01/08/2025		
Registrul Cadastral al Imobilelor (UAT Fulga); Act Normativ lg.7/1996 emis de Parlamentul Romaniei;		
B1	Se infiinteaza cartea funciara a imobilului 30693 ca urmare a finalizarii inregistrarii sistematice. Imobilul se gaseste in registrul cadastral al imobilelor sub numarul 8004.	A1
Act Administrativ nr. 81943, din 14/06/1999 emis de CJSDPAT PRAHOVA (TITLU DE PROPRIETATE;);		
B2	Intabulare, drept de PROPRIETATE, dobandit prin Reconstituire, cota actuala 1/1	A1
	1) **ZAPCIU ANDRIŢA** 2) **BADEA ION** 3) **BADEA ŞTEFAN**	

C. Partea III. SARCINI .

Inscrieri privind dezmembrămintele dreptului de proprietate, drepturi reale de garanţie şi sarcini	Referinţe
NU SUNT	

Anexa Nr. 1 La Partea I

Teren

Nr cadastral	Suprafaţa (mp)*	Observaţii / Referinţe
30693	700	

* Suprafaţa este determinată in planul de proiecţie Stereo 70.

DETALII LINIARE IMOBIL

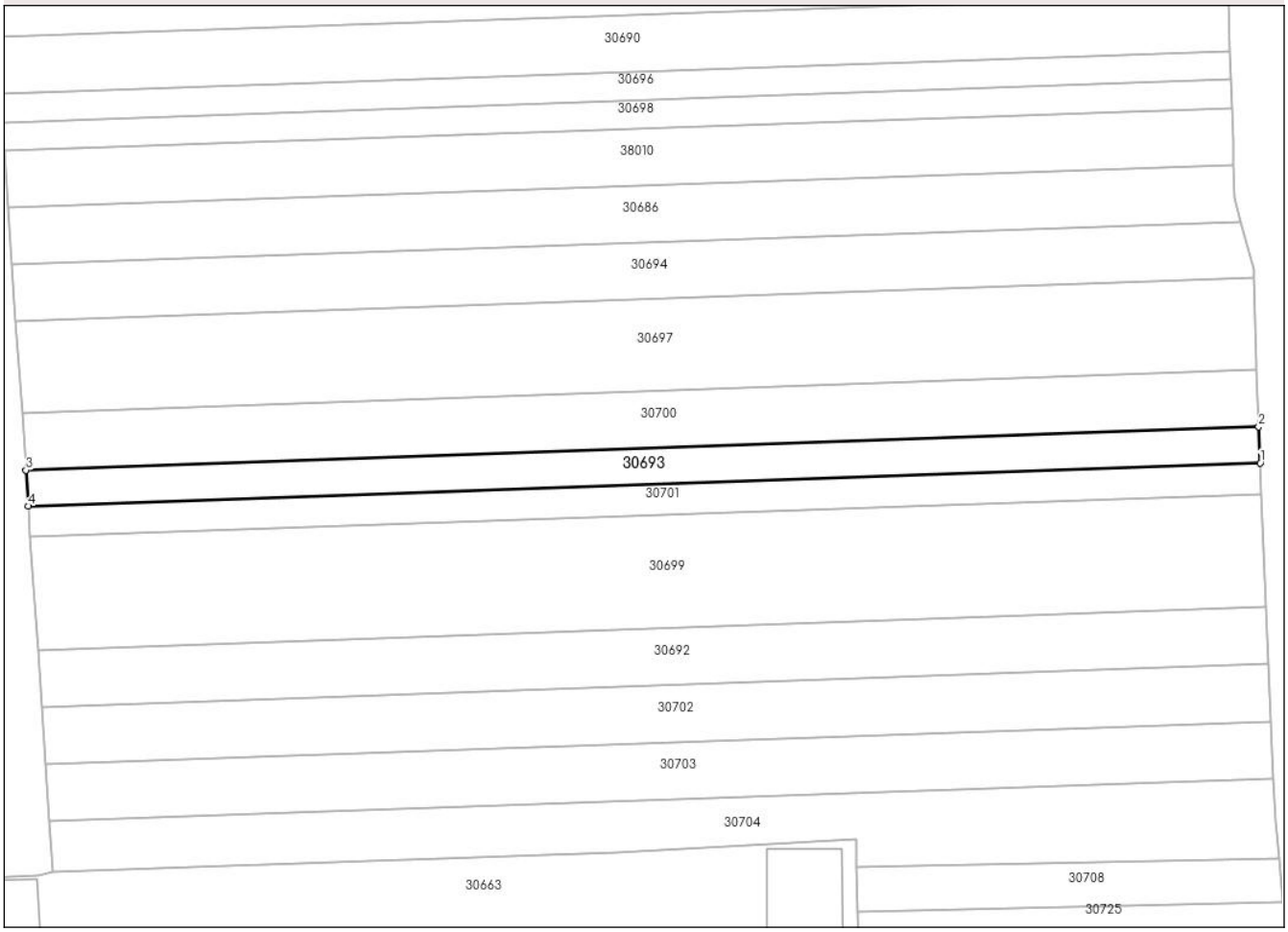

Date referitoare la teren

Nr Crt	Categorie folosinţă	Intra vilan	Suprafaţa (mp)	Tarla	Parcelă	Nr. topo	Observaţii / Referinţe
1	arabil	DA	700	29	469/55	-	

Lungime Segmente
1) Valorile lungimilor segmentelor sunt obţinute din proiecţie în plan.

Punct început	X / Y	Punct sfârşit	X / Y	Lungime segment (** (m)
1	614.629,162 379.718,904	2	614.628,968 379.723,424	4.524
2	614.628,968 379.723,424	3	614.474,284 379.717,993	154.779
3	614.474,284 379.717,993	4	614.474,59 379.713,477	4.526
4	614.474,59 379.713,477	1	614.629,162 379.718,904	154.667

**** Lungimile segmentelor sunt determinate în planul de proiecţie Stereo 70 şi sunt rotunjite la 1 milimetru.**
***** Distanţa dintre puncte este formată din segmente cumulate ce sunt mai mici decât valoarea 1 milimetru.**

Extrasul de carte funciară generat prin sistemul informatic integrat al ANCPI conține informațiile din cartea funciară active la data generării. Acesta este valabil în condițiile prevăzute de art. 7 din Legea nr. 455/2001, coroborat cu art. 3 din O.U.G. nr. 41/2016, exclusiv în mediul electronic, pentru activități și procese administrative prevăzute de legislația în vigoare. Valabilitatea poate fi extinsă și în forma fizică a documentului, fără semnătură olografă, cu acceptul expres sau procedural al instituției publice ori entității care a solicitat prezentarea acestui extras.
Verificarea corectitudinii și realității informațiilor conținute de document se poate face la adresa **www.ancpi.ro/verificare**, folosind codul de verificare online disponibil în antet. Codul de verificare este valabil 30 de zile calendaristice de la momentul generării documentului.

Data și ora generării,
04/08/2025, 14:11

Acest document se eliberează gratuit pentru proprietarii imobilelor. Pentru alți solicitanți, costul extrasului este de 25 de lei la ghișeu, respectiv 20 de lei dacă este obținut online prin platforma http://epay.ancpi.ro

Oficiul de Cadastru şi Publicitate Imobiliară PRAHOVA
Biroul de Cadastru şi Publicitate Imobiliară Ploieşti

PLOIESTI, Str. Unirii nr. 2, Cod postal 100043, Tel: (0244) 51 95 69, Fax: (0244) 59 22 95

Nr.cerere	**131046**
Ziua	**01**
Luna	**08**
Anul	**2025**

Extras de Plan Cadastral de Carte Funciară pentru Imobil număr cadastral 30692 / UAT Fulga

TEREN Intravilan
Adresa: Jud. Prahova, UAT Fulga, Loc. Fulga de Sus

Comuna/Oraş/Municipiu: Fulga

Nr. cadastral	Suprafaţa măsurată	Observaţii / Referinţe
30692	1100	

* Suprafaţa este determinată in planul de proiecţie Stereo 70.

DETALII LINIARE IMOBIL

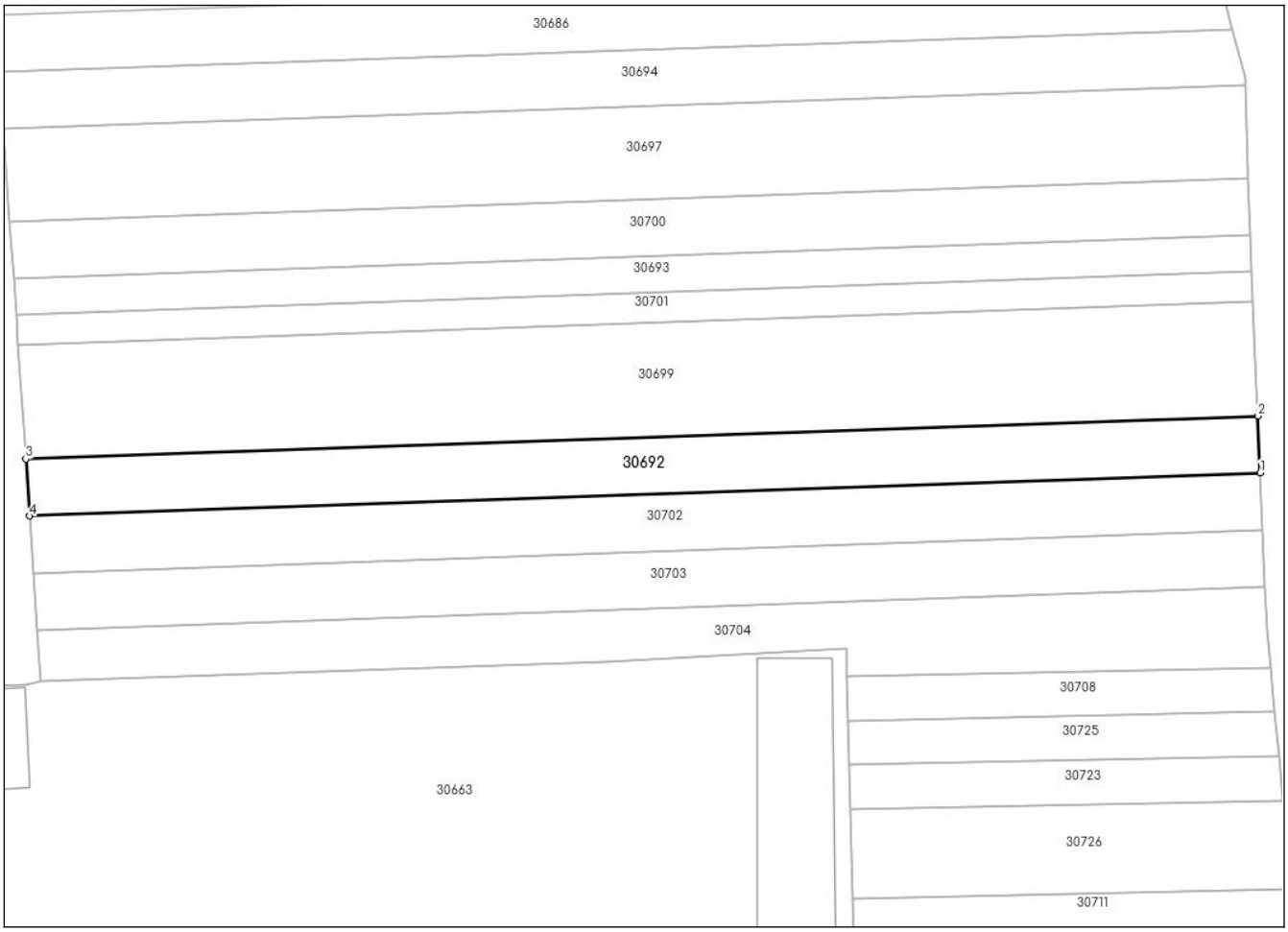

Incadrare in zonă
scara 1:1000



Date referitoare la teren

Crt	Categoria de folosință	Intra vilan	Suprafaţa (mp)	Tarla	Parcelă	Observaţii / Referinţe
1	arabil	DA	1.100	29	469/58	
	TOTAL:		**1.100**			

Date referitoare la construcţii

Crt	Numar	Destinaţie construcţie	Supraf. (mp)	Situaţie juridică	Observaţii / Referinţe
Imobilul nu are in componență construcții					

Lungime Segmente
1) Valorile lungimilor segmentelor sunt obţinute din proiecţie în plan.

Punct început	X / Y	Punct sfârşit	X / Y	Lungime segment (** (m)
1	614.630,243 379.693,66	2	614.629,938 379.700,79	7.137
2	614.629,938 379.700,79	3	614.475,815 379.695,38	154.218
3	614.475,815 379.695,38	4	614.476,297 379.688,255	7.141
4	614.476,297 379.688,255	1	614.630,243 379.693,66	154.041

**** Lungimile segmentelor sunt determinate în planul de proiecţie Stereo 70 şi sunt rotunjite la 1 milimetru.**
***** Distanţa dintre puncte este formată din segmente cumulate ce sunt mai mici decât valoarea 1 milimetru.**

Certific că informațiile din prezentul extras sunt conforme cu datele din planul cadastral de carte funciară al OCPI PRAHOVA la data: 04-08-2025
Situația prezentată poate face obiectul unor modificări ulterioare, in condițiile Legii cadastrului și publicității imobiliare nr. 7/1996, republicată.

Consilier/Inspector de specialitate,

Ancuța-Elena Constantin

Oficiul de Cadastru şi Publicitate Imobiliară PRAHOVA
Biroul de Cadastru şi Publicitate Imobiliară Ploieşti

Nr. cerere	131046
Ziua	01
Luna	08
Anul	2025

Cod verificare
100192385369

EXTRAS DE CARTE FUNCIARĂ
PENTRU INFORMARE

Carte Funciară Nr. 30692 Fulga

A. Partea I. Descrierea imobilului

TEREN Intravilan

Adresa: Jud. Prahova, UAT Fulga, Loc. Fulga de Sus

Nr. Crt	Nr. cadastral Nr. topografic	Suprafaţa* (mp)	Observaţii / Referinţe
A1	30692	1.100	Teren neimprejmuit;

B. Partea II. Proprietari şi acte

Înscrieri privitoare la dreptul de proprietate şi alte drepturi reale		Referinţe
131046 / 01/08/2025		
Registrul Cadastral al Imobilelor (UAT Fulga); Act Normativ lg.7/1996 emis de Parlamentul Romaniei;		
B1	Se infiinteaza cartea funciara a imobilului 30692 ca urmare a finalizarii inregistrarii sistematice. Imobilul se gaseste in registrul cadastral al imobilelor sub numarul 8003.	A1
Act Administrativ nr. 81973, din 09/07/1999 emis de CJSDPAT PRAHOVA (TITLU DE PROPRIETATE;);		
B2	Intabulare, drept de PROPRIETATE, dobandit prin Reconstituire, cota actuala 1/1	A1
	1) **MĂCHITĂ ION** 2) **MĂCHITĂ CONSTANTIN** 3) **MĂCHITĂ TASE** 4) **MĂCHITĂ STELIAN**	

C. Partea III. SARCINI .

Inscrieri privind dezmembrămintele dreptului de proprietate, drepturi reale de garanţie şi sarcini	Referinţe
NU SUNT	

Anexa Nr. 1 La Partea I

Teren

Nr cadastral	Suprafaţa (mp)*	Observaţii / Referinţe
30692	1.100	

* Suprafaţa este determinată in planul de proiecţie Stereo 70.

DETALII LINIARE IMOBIL

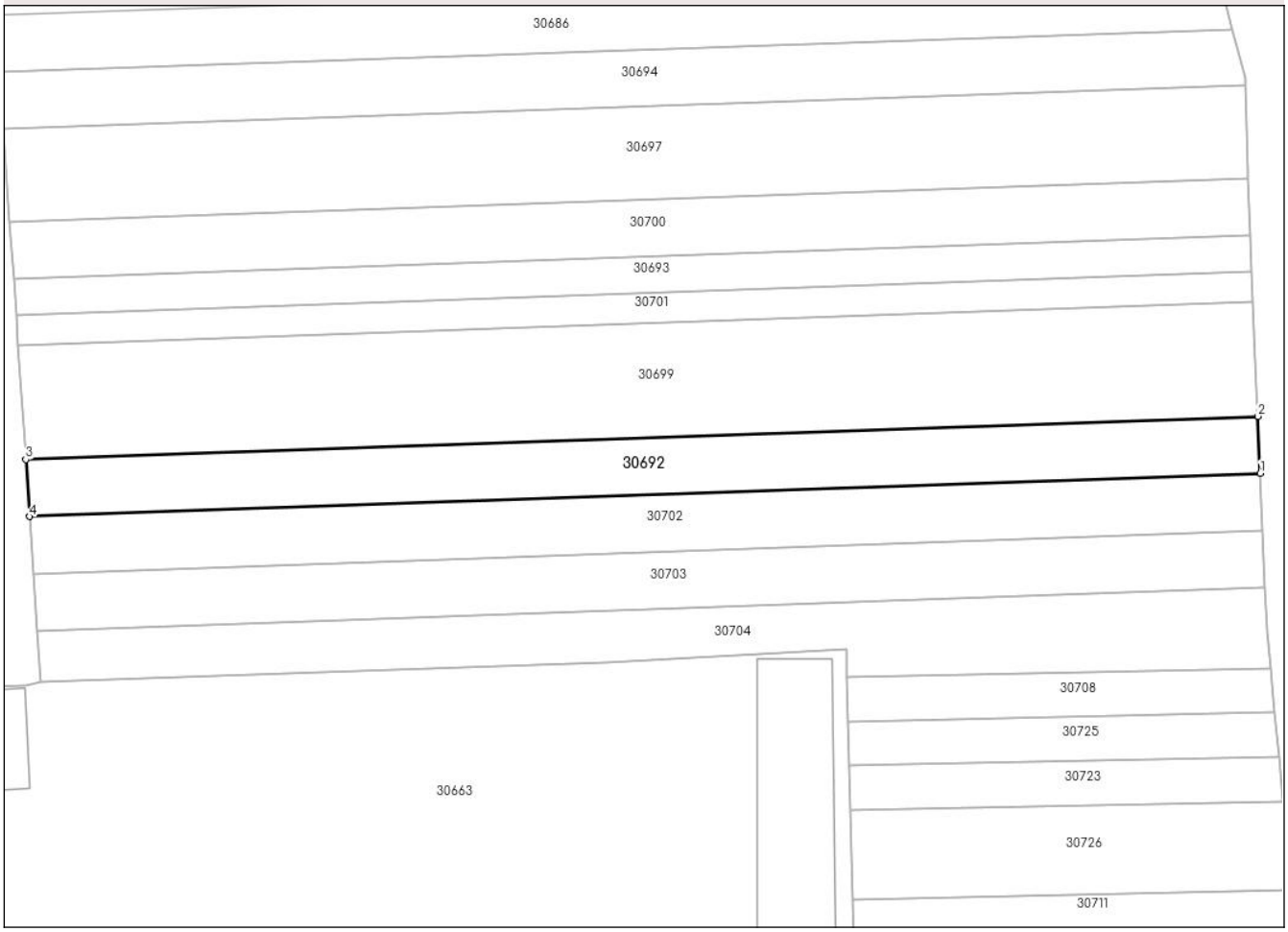

Date referitoare la teren

Nr Crt	Categorie folosinţă	Intra vilan	Suprafaţa (mp)	Tarla	Parcelă	Nr. topo	Observaţii / Referinţe
1	arabil	DA	1.100	29	469/58	-	

Lungime Segmente
1) Valorile lungimilor segmentelor sunt obţinute din proiecţie în plan.

Punct început	X / Y	Punct sfârşit	X / Y	Lungime segment (** (m)
1	614.630,243 379.693,66	2	614.629,938 379.700,79	7.137
2	614.629,938 379.700,79	3	614.475,815 379.695,38	154.218
3	614.475,815 379.695,38	4	614.476,297 379.688,255	7.141
4	614.476,297 379.688,255	1	614.630,243 379.693,66	154.041

**** Lungimile segmentelor sunt determinate în planul de proiecţie Stereo 70 şi sunt rotunjite la 1 milimetru.**
***** Distanţa dintre puncte este formată din segmente cumulate ce sunt mai mici decât valoarea 1 milimetru.**

Extrasul de carte funciară generat prin sistemul informatic integrat al ANCPI conține informațiile din cartea funciară active la data generării. Acesta este valabil în condițiile prevăzute de art. 7 din Legea nr. 455/2001, coroborat cu art. 3 din O.U.G. nr. 41/2016, exclusiv în mediul electronic, pentru activități și procese administrative prevăzute de legislația în vigoare. Valabilitatea poate fi extinsă și în forma fizică a documentului, fără semnătură olografă, cu acceptul expres sau procedural al instituției publice ori entității care a solicitat prezentarea acestui extras.
Verificarea corectitudinii și realității informațiilor conținute de document se poate face la adresa **www.ancpi.ro/verificare**, folosind codul de verificare online disponibil în antet. Codul de verificare este valabil 30 de zile calendaristice de la momentul generării documentului.

Data și ora generării,
04/08/2025, 14:11

Acest document se eliberează gratuit pentru proprietarii imobilelor. Pentru alți solicitanți, costul extrasului este de 25 de lei la ghișeu, respectiv 20 de lei dacă este obținut online prin platforma http://epay.ancpi.ro

Oficiul de Cadastru şi Publicitate Imobiliară PRAHOVA
Biroul de Cadastru şi Publicitate Imobiliară Ploieşti

PLOIESTI, Str. Unirii nr. 2, Cod postal 100043, Tel: (0244) 51 95 69, Fax: (0244) 59 22 95

Nr.cerere	**131045**
Ziua	**01**
Luna	**08**
Anul	**2025**

Extras de Plan Cadastral de Carte Funciară pentru Imobil număr cadastral 30691 / UAT Fulga

TEREN Intravilan
Adresa: Jud. Prahova, UAT Fulga, Loc. Fulga de Sus

Comuna/Oraş/Municipiu: Fulga

Nr. cadastral	Suprafaţa măsurată	Observaţii / Referinţe
30691	1100	

* Suprafaţa este determinată in planul de proiecţie Stereo 70.

DETALII LINIARE IMOBIL



Incadrare in zonă
scara 1:1000



Date referitoare la teren

Crt	Categoria de folosință	Intra vilan	Suprafaţa (mp)	Tarla	Parcelă	Observaţii / Referinţe
1	arabil	DA	1.100	29	469/46	
	TOTAL:		**1.100**			

Date referitoare la construcţii

Crt	Numar	Destinaţie construcţie	Supraf. (mp)	Situaţie juridică	Observaţii / Referinţe
Imobilul nu are in componență construcții					

Lungime Segmente
1) Valorile lungimilor segmentelor sunt obţinute din proiecţie în plan.

Punct început	X / Y	Punct sfârşit	X / Y	Lungime segment (** (m)
1	614.624,891 379.784,768	2	614.624,866 379.785,489	0.721
2	614.624,866 379.785,489	3	614.624,783 379.787,943	2.455
3	614.624,783 379.787,943	4	614.624,65 379.791,862	3.921
4	614.624,65 379.791,862	5	614.469,652 379.786,42	155.094
5	614.469,652 379.786,42	6	614.470,131 379.779,335	7.101
6	614.470,131 379.779,335	1	614.624,891 379.784,768	154.855

**** Lungimile segmentelor sunt determinate în planul de proiecţie Stereo 70 şi sunt rotunjite la 1 milimetru.**
***** Distanţa dintre puncte este formată din segmente cumulate ce sunt mai mici decât valoarea 1 milimetru.**

Certific că informațiile din prezentul extras sunt conforme cu datele din planul cadastral de carte funciară al OCPI PRAHOVA la data: 04-08-2025
Situația prezentată poate face obiectul unor modificări ulterioare, in condițiile Legii cadastrului și publicității imobiliare nr. 7/1996, republicată.

Consilier/Inspector de specialitate,

Ancuța-Elena Constantin

Oficiul de Cadastru şi Publicitate Imobiliară PRAHOVA
Biroul de Cadastru şi Publicitate Imobiliară Ploieşti

Nr. cerere	131045
Ziua	01
Luna	08
Anul	2025

Cod verificare
100192385368

EXTRAS DE CARTE FUNCIARĂ
PENTRU INFORMARE

Carte Funciară Nr. 30691 Fulga

A. Partea I. Descrierea imobilului

TEREN Intravilan

Adresa: Jud. Prahova, UAT Fulga, Loc. Fulga de Sus

Nr. Crt	Nr. cadastral Nr. topografic	Suprafaţa* (mp)	Observaţii / Referinţe
A1	30691	1.100	Teren neimprejmuit;

B. Partea II. Proprietari şi acte

Înscrieri privitoare la dreptul de proprietate şi alte drepturi reale		Referinţe
131045 / 01/08/2025		
Registrul Cadastral al Imobilelor (UAT Fulga); Act Normativ lg.7/1996 emis de Parlamentul Romaniei;		
B1	Se infiinteaza cartea funciara a imobilului 30691 ca urmare a finalizarii inregistrarii sistematice. Imobilul se gaseste in registrul cadastral al imobilelor sub numarul 8002.	A1
Act Notarial nr. 81, din 07/09/1999 emis de BNP MINEA STELIANA (CERTIFICAT DE MOSTENITOR;);		
B2	Intabulare, drept de PROPRIETATE, dobandit prin Succesiune, cota actuala 1/2	A1
	1) **ZAMFIR MIHAI**	
Act Administrativ nr. 81400, din 14/06/1999 emis de CJSDPAT PRAHOVA (TITLU DE PROPRIETATE;);		
B3	Intabulare, drept de PROPRIETATE, dobandit prin Reconstituire, cota actuala 1/2	A1
	1) **ZAMFIR MIHAI**	

C. Partea III. SARCINI .

Inscrieri privind dezmembrămintele dreptului de proprietate, drepturi reale de garanţie şi sarcini	Referinţe
NU SUNT	

Anexa Nr. 1 La Partea I

Teren

Nr cadastral	Suprafaţa (mp)*	Observaţii / Referinţe
30691	1.100	

* Suprafaţa este determinată in planul de proiecţie Stereo 70.

DETALII LINIARE IMOBIL



Date referitoare la teren

Nr Crt	Categorie folosinţă	Intra vilan	Suprafaţa (mp)	Tarla	Parcelă	Nr. topo	Observaţii / Referinţe
1	arabil	DA	1.100	29	469/46	-	

Lungime Segmente
1) Valorile lungimilor segmentelor sunt obţinute din proiecţie în plan.

Punct început	X / Y	Punct sfârşit	X / Y	Lungime segment (** (m)
1	614.624,891 379.784,768	2	614.624,866 379.785,489	0.721
2	614.624,866 379.785,489	3	614.624,783 379.787,943	2.455
3	614.624,783 379.787,943	4	614.624,65 379.791,862	3.921
4	614.624,65 379.791,862	5	614.469,652 379.786,42	155.094

Punct început	X / Y	Punct sfârşit	X / Y	Lungime segment (** (m)
5	614.469,652 379.786,42	6	614.470,131 379.779,335	7.101
6	614.470,131 379.779,335	1	614.624,891 379.784,768	154.855

**** Lungimile segmentelor sunt determinate în planul de proiecţie Stereo 70 şi sunt rotunjite la 1 milimetru.**
***** Distanţa dintre puncte este formată din segmente cumulate ce sunt mai mici decât valoarea 1 milimetru.**

Extrasul de carte funciară generat prin sistemul informatic integrat al ANCPI conține informațiile din cartea funciară active la data generării. Acesta este valabil în condițiile prevăzute de art. 7 din Legea nr. 455/2001, coroborat cu art. 3 din O.U.G. nr. 41/2016, exclusiv în mediul electronic, pentru activități și procese administrative prevăzute de legislația în vigoare. Valabilitatea poate fi extinsă și în forma fizică a documentului, fără semnătură olografă, cu acceptul expres sau procedural al instituției publice ori entității care a solicitat prezentarea acestui extras.
Verificarea corectitudinii și realității informațiilor conținute de document se poate face la adresa **www.ancpi.ro/verificare**, folosind codul de verificare online disponibil în antet. Codul de verificare este valabil 30 de zile calendaristice de la momentul generării documentului.

Data și ora generării,
04/08/2025, 14:11

Acest document se eliberează gratuit pentru proprietarii imobilelor. Pentru alți solicitanți, costul extrasului este de 25 de lei la ghișeu, respectiv 20 de lei dacă este obținut online prin platforma http://epay.ancpi.ro

ANCPI
AGENȚIA NAȚIONALĂ DE CADASTRU ȘI PUBLICITATE IMOBILIARĂ

Oficiul de Cadastru şi Publicitate Imobiliară PRAHOVA
Biroul de Cadastru şi Publicitate Imobiliară Ploiești

PLOIESTI, Str. Unirii nr. 2, Cod postal 100043, Tel: (0244) 51 95 69, Fax: (0244) 59 22 95

Nr.cerere	**131044**
Ziua	**01**
Luna	**08**
Anul	**2025**

Extras de Plan Cadastral de Carte Funciară pentru Imobil număr cadastral 30690 / UAT Fulga

TEREN Intravilan
Adresa: Jud. Prahova, UAT Fulga, Loc. Fulga de Sus

Comuna/Oraş/Municipiu: Fulga

Nr. cadastral	Suprafața măsurată	Observaţii / Referinţe
30690	1100	

* Suprafaţa este determinată in planul de proiecţie Stereo 70.

DETALII LINIARE IMOBIL



Incadrare in zonă
scara 1:1000



Date referitoare la teren

Crt	Categoria de folosință	Intra vilan	Suprafaţa (mp)	Tarla	Parcelă	Observaţii / Referinţe
1	arabil	DA	1.100	29	469/48	
	TOTAL:		**1.100**			

Date referitoare la construcţii

Crt	Numar	Destinaţie construcţie	Supraf. (mp)	Situaţie juridică	Observaţii / Referinţe
Imobilul nu are in componență construcții					

Lungime Segmente
1) Valorile lungimilor segmentelor sunt obţinute din proiecţie în plan.

Punct început	X / Y	Punct sfârşit	X / Y	Lungime segment (** (m)
1	614.471,093 379.765,131	2	614.625,373 379.770,547	154.375
2	614.625,373 379.770,547	3	614.625,132 379.777,663	7.12
3	614.625,132 379.777,663	4	614.470,612 379.772,238	154.615
4	614.470,612 379.772,238	1	614.471,093 379.765,131	7.123

**** Lungimile segmentelor sunt determinate în planul de proiecţie Stereo 70 şi sunt rotunjite la 1 milimetru.**
***** Distanţa dintre puncte este formată din segmente cumulate ce sunt mai mici decât valoarea 1 milimetru.**

Certific că informațiile din prezentul extras sunt conforme cu datele din planul cadastral de carte funciară al OCPI PRAHOVA la data: 04-08-2025
Situația prezentată poate face obiectul unor modificări ulterioare, in condițiile Legii cadastrului și publicității imobiliare nr. 7/1996, republicată.

Consilier/Inspector de specialitate,

Ancuța-Elena Constantin

Oficiul de Cadastru şi Publicitate Imobiliară PRAHOVA
Biroul de Cadastru şi Publicitate Imobiliară Ploieşti

Nr. cerere	131044
Ziua	01
Luna	08
Anul	2025

Cod verificare
100192385367

EXTRAS DE CARTE FUNCIARĂ
PENTRU INFORMARE

Carte Funciară Nr. 30690 Fulga

A. Partea I. Descrierea imobilului

TEREN Intravilan

Adresa: Jud. Prahova, UAT Fulga, Loc. Fulga de Sus

Nr. Crt	Nr. cadastral Nr. topografic	Suprafaţa* (mp)	Observaţii / Referinţe
A1	30690	1.100	Teren neimprejmuit;

B. Partea II. Proprietari şi acte

Înscrieri privitoare la dreptul de proprietate şi alte drepturi reale		Referinţe
131044 / 01/08/2025		
Registrul Cadastral al Imobilelor (UAT Fulga); Act Normativ lg.7/1996 emis de Parlamentul Romaniei;		
B1	Se infiinteaza cartea funciara a imobilului 30690 ca urmare a finalizarii inregistrarii sistematice. Imobilul se gaseste in registrul cadastral al imobilelor sub numarul 8001.	A1
Act Administrativ nr. 81385, din 14/06/1999 emis de CJSDPAT PRAHOVA (TITLU DE PROPRIETATE;);		
B2	Intabulare, drept de PROPRIETATE, dobandit prin Reconstituire, cota actuala 1/1	A1
	1) **ALEXE SOFIA** 2) **ALEXE PARASCHIV** 3) **CAZAN MARIA**	

C. Partea III. SARCINI .

Inscrieri privind dezmembrămintele dreptului de proprietate, drepturi reale de garanţie şi sarcini	Referinţe
NU SUNT	

Anexa Nr. 1 La Partea I

Teren

Nr cadastral	Suprafaţa (mp)*	Observaţii / Referinţe
30690	1.100	

* Suprafaţa este determinată in planul de proiecţie Stereo 70.

DETALII LINIARE IMOBIL



Date referitoare la teren

Nr Crt	Categorie folosinţă	Intra vilan	Suprafaţa (mp)	Tarla	Parcelă	Nr. topo	Observaţii / Referinţe
1	arabil	DA	1.100	29	469/48	-	

Lungime Segmente
1) Valorile lungimilor segmentelor sunt obţinute din proiecţie în plan.

Punct început	X / Y	Punct sfârşit	X / Y	Lungime segment (** (m)
1	614.471,093 379.765,131	2	614.625,373 379.770,547	154.375
2	614.625,373 379.770,547	3	614.625,132 379.777,663	7.12
3	614.625,132 379.777,663	4	614.470,612 379.772,238	154.615
4	614.470,612 379.772,238	1	614.471,093 379.765,131	7.123

**** Lungimile segmentelor sunt determinate în planul de proiecţie Stereo 70 şi sunt rotunjite la 1 milimetru.**
***** Distanţa dintre puncte este formată din segmente cumulate ce sunt mai mici decât valoarea 1 milimetru.**

Extrasul de carte funciară generat prin sistemul informatic integrat al ANCPI conține informațiile din cartea funciară active la data generării. Acesta este valabil în condițiile prevăzute de art. 7 din Legea nr. 455/2001, coroborat cu art. 3 din O.U.G. nr. 41/2016, exclusiv în mediul electronic, pentru activități și procese administrative prevăzute de legislația în vigoare. Valabilitatea poate fi extinsă și în forma fizică a documentului, fără semnătură olografă, cu acceptul expres sau procedural al instituției publice ori entității care a solicitat prezentarea acestui extras.
Verificarea corectitudinii și realității informațiilor conținute de document se poate face la adresa **www.ancpi.ro/verificare**, folosind codul de verificare online disponibil în antet. Codul de verificare este valabil 30 de zile calendaristice de la momentul generării documentului.

Data și ora generării,
04/08/2025, 14:11

Acest document se eliberează gratuit pentru proprietarii imobilelor. Pentru alți solicitanți, costul extrasului este de 25 de lei la ghișeu, respectiv 20 de lei dacă este obținut online prin platforma http://epay.ancpi.ro

Oficiul de Cadastru şi Publicitate Imobiliară PRAHOVA
Biroul de Cadastru şi Publicitate Imobiliară Ploieşti

PLOIESTI, Str. Unirii nr. 2, Cod postal 100043, Tel: (0244) 51 95 69, Fax: (0244) 59 22 95

Nr.cerere	**131043**
Ziua	**01**
Luna	**08**
Anul	**2025**

Extras de Plan Cadastral de Carte Funciară pentru Imobil număr cadastral 30689 / UAT Fulga

TEREN Intravilan
Adresa: Jud. Prahova, UAT Fulga, Loc. Fulga de Sus

Comuna/Oraş/Municipiu: Fulga

Nr. cadastral	Suprafaţa măsurată	Observaţii / Referinţe
30689	1100	

* Suprafaţa este determinată in planul de proiecţie Stereo 70.

DETALII LINIARE IMOBIL



Incadrare in zonă
scara 1:2000



Date referitoare la teren

Crt	Categoria de folosință	Intra vilan	Suprafaţa (mp)	Tarla	Parcelă	Observaţii / Referinţe
1	arabil	DA	1.100	29	468/65	
	TOTAL:		**1.100**			

Date referitoare la construcţii

Crt	Numar	Destinaţie construcţie	Supraf. (mp)	Situaţie juridică	Observaţii / Referinţe
Imobilul nu are in componență construcții					

Lungime Segmente
1) Valorile lungimilor segmentelor sunt obţinute din proiecţie în plan.

Punct început	X / Y	Punct sfârşit	X / Y	Lungime segment (** (m)
1	614.540,571 379.464,66	2	614.539,197 379.601,674	137.021
2	614.539,197 379.601,674	3	614.531,169 379.601,282	8.038
3	614.531,169 379.601,282	4	614.532,542 379.464,377	136.912
4	614.532,542 379.464,377	1	614.540,571 379.464,66	8.034

**** Lungimile segmentelor sunt determinate în planul de proiecţie Stereo 70 şi sunt rotunjite la 1 milimetru.**
***** Distanţa dintre puncte este formată din segmente cumulate ce sunt mai mici decât valoarea 1 milimetru.**

Certific că informațiile din prezentul extras sunt conforme cu datele din planul cadastral de carte funciară al OCPI PRAHOVA la data: 04-08-2025
Situația prezentată poate face obiectul unor modificări ulterioare, in condițiile Legii cadastrului și publicității imobiliare nr. 7/1996, republicată.

Consilier/Inspector de specialitate,

Ancuța-Elena Constantin

Oficiul de Cadastru şi Publicitate Imobiliară PRAHOVA
Biroul de Cadastru şi Publicitate Imobiliară Ploieşti

Nr. cerere	131043
Ziua	01
Luna	08
Anul	2025

Cod verificare
100192385366

EXTRAS DE CARTE FUNCIARĂ
PENTRU INFORMARE

Carte Funciară Nr. 30689 Fulga

A. Partea I. Descrierea imobilului

TEREN Intravilan

Adresa: Jud. Prahova, UAT Fulga, Loc. Fulga de Sus

Nr. Crt	Nr. cadastral Nr. topografic	Suprafaţa* (mp)	Observaţii / Referinţe
A1	30689	1.100	Teren neimprejmuit;

B. Partea II. Proprietari şi acte

Înscrieri privitoare la dreptul de proprietate şi alte drepturi reale		Referinţe
131043 / 01/08/2025		
Registrul Cadastral al Imobilelor (UAT Fulga); Act Normativ lg.7/1996 emis de Parlamentul Romaniei;		
B1	Se infiinteaza cartea funciara a imobilului 30689 ca urmare a finalizarii inregistrarii sistematice. Imobilul se gaseste in registrul cadastral al imobilelor sub numarul 8000.	A1
Act Administrativ nr. 82655, din 15/07/1999 emis de CJSDPAT PRAHOVA (TITLU DE PROPRIETATE;);		
B2	Intabulare, drept de PROPRIETATE, dobandit prin Reconstituire, cota actuala 1/1	A1
	1) **RĂDUCEA MARIA** 2) **SÎRBU ŞTEFAN** 3) **NEAGU IOANA** 4) **PANAIT VASILICA** 5) **POPESCU SANDA** 6) **ŞERBAN AFRODITA** 7) **PETRE NICULINA** 8) **GRIGORE STANCA** 9) **NEACŞU GHERGHINA** 10) **SÎRBU DUMITRU** 11) **APOSTOL MARIA** 12) **CAZAN GRIGORE**	

C. Partea III. SARCINI .

Inscrieri privind dezmembrămintele dreptului de proprietate, drepturi reale de garanţie şi sarcini	Referinţe
NU SUNT	

Anexa Nr. 1 La Partea I

Teren

Nr cadastral	Suprafaţa (mp)*	Observaţii / Referinţe
30689	1.100	

* Suprafaţa este determinată in planul de proiecţie Stereo 70.

DETALII LINIARE IMOBIL



Date referitoare la teren

Nr Crt	Categorie folosinţă	Intra vilan	Suprafaţa (mp)	Tarla	Parcelă	Nr. topo	Observaţii / Referinţe
1	arabil	DA	1.100	29	468/65	-	

Lungime Segmente

1) Valorile lungimilor segmentelor sunt obţinute din proiecţie în plan.

Punct început	X / Y	Punct sfârşit	X / Y	Lungime segment (** (m)
1	614.540,571 379.464,66	2	614.539,197 379.601,674	137.021
2	614.539,197 379.601,674	3	614.531,169 379.601,282	8.038
3	614.531,169 379.601,282	4	614.532,542 379.464,377	136.912
4	614.532,542 379.464,377	1	614.540,571 379.464,66	8.034

**** Lungimile segmentelor sunt determinate în planul de proiecţie Stereo 70 şi sunt rotunjite la 1 milimetru.**
***** Distanţa dintre puncte este formată din segmente cumulate ce sunt mai mici decât valoarea 1 milimetru.**

Extrasul de carte funciară generat prin sistemul informatic integrat al ANCPI conține informațiile din cartea funciară active la data generării. Acesta este valabil în condițiile prevăzute de art. 7 din Legea nr. 455/2001, coroborat cu art. 3 din O.U.G. nr. 41/2016, exclusiv în mediul electronic, pentru activități și procese administrative prevăzute de legislația în vigoare. Valabilitatea poate fi extinsă și în forma fizică a documentului, fără semnătură olografă, cu acceptul expres sau procedural al instituției publice ori entității care a solicitat prezentarea acestui extras.
Verificarea corectitudinii și realității informațiilor conținute de document se poate face la adresa **www.ancpi.ro/verificare**, folosind codul de verificare online disponibil în antet. Codul de verificare este valabil 30 de zile calendaristice de la momentul generării documentului.

Data și ora generării,
04/08/2025, 14:11

Acest document se eliberează gratuit pentru proprietarii imobilelor. Pentru alți solicitanți, costul extrasului este de 25 de lei la ghișeu, respectiv 20 de lei dacă este obținut online prin platforma http://epay.ancpi.ro

ANCPI
AGENȚIA NAȚIONALĂ DE CADASTRU ȘI PUBLICITATE IMOBILIARĂ

Oficiul de Cadastru şi Publicitate Imobiliară PRAHOVA
Biroul de Cadastru şi Publicitate Imobiliară Ploiești

PLOIESTI, Str. Unirii nr. 2, Cod postal 100043, Tel: (0244) 51 95 69, Fax: (0244) 59 22 95

Nr.cerere	**131042**
Ziua	**01**
Luna	**08**
Anul	**2025**

Extras de Plan Cadastral de Carte Funciară pentru Imobil număr cadastral 30688 / UAT Fulga

TEREN Intravilan
Adresa: Jud. Prahova, UAT Fulga, Loc. Fulga de Sus

Comuna/Oraş/Municipiu: Fulga

Nr. cadastral	Suprafața măsurată	Observaţii / Referinţe
30688	1100	

* Suprafaţa este determinată in planul de proiecţie Stereo 70.

DETALII LINIARE IMOBIL



Incadrare in zonă
scara 1:1000



Date referitoare la teren

Crt	Categoria de folosință	Intra vilan	Suprafaţa (mp)	Tarla	Parcelă	Observaţii / Referinţe
1	arabil	DA	1.100	29	469/45	
	TOTAL:		**1.100**			

Date referitoare la construcţii

Crt	Numar	Destinaţie construcţie	Supraf. (mp)	Situaţie juridică	Observaţii / Referinţe
Imobilul nu are in componență construcții					

Lungime Segmente
1) Valorile lungimilor segmentelor sunt obţinute din proiecţie în plan.

Punct început	X / Y	Punct sfârşit	X / Y	Lungime segment (** (m)
1	614.624,65 379.791,862	2	614.624,402 379.799,182	7.324
2	614.624,402 379.799,182	3	614.469,189 379.793,261	155.326
3	614.469,189 379.793,261	4	614.469,652 379.786,42	6.857
4	614.469,652 379.786,42	1	614.624,65 379.791,862	155.094

**** Lungimile segmentelor sunt determinate în planul de proiecţie Stereo 70 şi sunt rotunjite la 1 milimetru.**
***** Distanţa dintre puncte este formată din segmente cumulate ce sunt mai mici decât valoarea 1 milimetru.**

Certific că informațiile din prezentul extras sunt conforme cu datele din planul cadastral de carte funciară al OCPI PRAHOVA la data: 04-08-2025
Situația prezentată poate face obiectul unor modificări ulterioare, in condițiile Legii cadastrului și publicității imobiliare nr. 7/1996, republicată.

Consilier/Inspector de specialitate,

Ancuța-Elena Constantin

Oficiul de Cadastru şi Publicitate Imobiliară PRAHOVA
Biroul de Cadastru şi Publicitate Imobiliară Ploieşti

Nr. cerere	131042
Ziua	01
Luna	08
Anul	2025

Cod verificare
100192385365

EXTRAS DE CARTE FUNCIARĂ
PENTRU INFORMARE

Carte Funciară Nr. 30688 Fulga

A. Partea I. Descrierea imobilului

TEREN Intravilan

Adresa: Jud. Prahova, UAT Fulga, Loc. Fulga de Sus

Nr. Crt	Nr. cadastral Nr. topografic	Suprafaţa* (mp)	Observaţii / Referinţe
A1	30688	1.100	Teren neimprejmuit;

B. Partea II. Proprietari şi acte

Înscrieri privitoare la dreptul de proprietate şi alte drepturi reale		Referinţe
131042 / 01/08/2025		
Registrul Cadastral al Imobilelor (UAT Fulga); Act Normativ lg.7/1996 emis de Parlamentul Romaniei;		
B1	Se infiinteaza cartea funciara a imobilului 30688 ca urmare a finalizarii inregistrarii sistematice. Imobilul se gaseste in registrul cadastral al imobilelor sub numarul 7999.	A1
Act Administrativ nr. 82641, din 14/07/1999 emis de CJSDPAT PRAHOVA (TITLU DE PROPRIETATE;);		
B2	Intabulare, drept de PROPRIETATE, dobandit prin Reconstituire, cota actuala 1/1	A1
	1) **IORDACHE ANCUŢA** 2) **IORDACHE NICOLAE** 3) **NIŢU ZOIA**	

C. Partea III. SARCINI .

Inscrieri privind dezmembrămintele dreptului de proprietate, drepturi reale de garanţie şi sarcini	Referinţe
NU SUNT	

Anexa Nr. 1 La Partea I

Teren

Nr cadastral	Suprafaţa (mp)*	Observaţii / Referinţe
30688	1.100	

* Suprafaţa este determinată in planul de proiecţie Stereo 70.

DETALII LINIARE IMOBIL



Date referitoare la teren

Nr Crt	Categorie folosinţă	Intra vilan	Suprafaţa (mp)	Tarla	Parcelă	Nr. topo	Observaţii / Referinţe
1	arabil	DA	1.100	29	469/45	-	

Lungime Segmente
1) Valorile lungimilor segmentelor sunt obţinute din proiecţie în plan.

Punct început	X / Y	Punct sfârşit	X / Y	Lungime segment (** (m)
1	614.624,65 379.791,862	2	614.624,402 379.799,182	7.324
2	614.624,402 379.799,182	3	614.469,189 379.793,261	155.326
3	614.469,189 379.793,261	4	614.469,652 379.786,42	6.857
4	614.469,652 379.786,42	1	614.624,65 379.791,862	155.094

**** Lungimile segmentelor sunt determinate în planul de proiecţie Stereo 70 şi sunt rotunjite la 1 milimetru.**
***** Distanţa dintre puncte este formată din segmente cumulate ce sunt mai mici decât valoarea 1 milimetru.**

Extrasul de carte funciară generat prin sistemul informatic integrat al ANCPI conține informațiile din cartea funciară active la data generării. Acesta este valabil în condițiile prevăzute de art. 7 din Legea nr. 455/2001, coroborat cu art. 3 din O.U.G. nr. 41/2016, exclusiv în mediul electronic, pentru activități și procese administrative prevăzute de legislația în vigoare. Valabilitatea poate fi extinsă și în forma fizică a documentului, fără semnătură olografă, cu acceptul expres sau procedural al instituției publice ori entității care a solicitat prezentarea acestui extras.
Verificarea corectitudinii și realității informațiilor conținute de document se poate face la adresa **www.ancpi.ro/verificare**, folosind codul de verificare online disponibil în antet. Codul de verificare este valabil 30 de zile calendaristice de la momentul generării documentului.

Data și ora generării,
04/08/2025, 14:11

Acest document se eliberează gratuit pentru proprietarii imobilelor. Pentru alți solicitanți, costul extrasului este de 25 de lei la ghișeu, respectiv 20 de lei dacă este obținut online prin platforma http://epay.ancpi.ro

ANCPI
AGENȚIA NAȚIONALĂ DE CADASTRU ȘI PUBLICITATE IMOBILIARĂ

Oficiul de Cadastru şi Publicitate Imobiliară PRAHOVA
Biroul de Cadastru şi Publicitate Imobiliară Ploiești

PLOIESTI, Str. Unirii nr. 2, Cod postal 100043, Tel: (0244) 51 95 69, Fax: (0244) 59 22 95

Nr.cerere	**131041**
Ziua	**01**
Luna	**08**
Anul	**2025**

Extras de Plan Cadastral de Carte Funciară pentru Imobil număr cadastral 30687 / UAT Fulga

TEREN Intravilan
Adresa: Jud. Prahova, UAT Fulga, Loc. Fulga de Sus

Comuna/Oraş/Municipiu: Fulga

Nr. cadastral	Suprafața măsurată	Observaţii / Referinţe
30687	1400	

* Suprafaţa este determinată in planul de proiecţie Stereo 70.

DETALII LINIARE IMOBIL

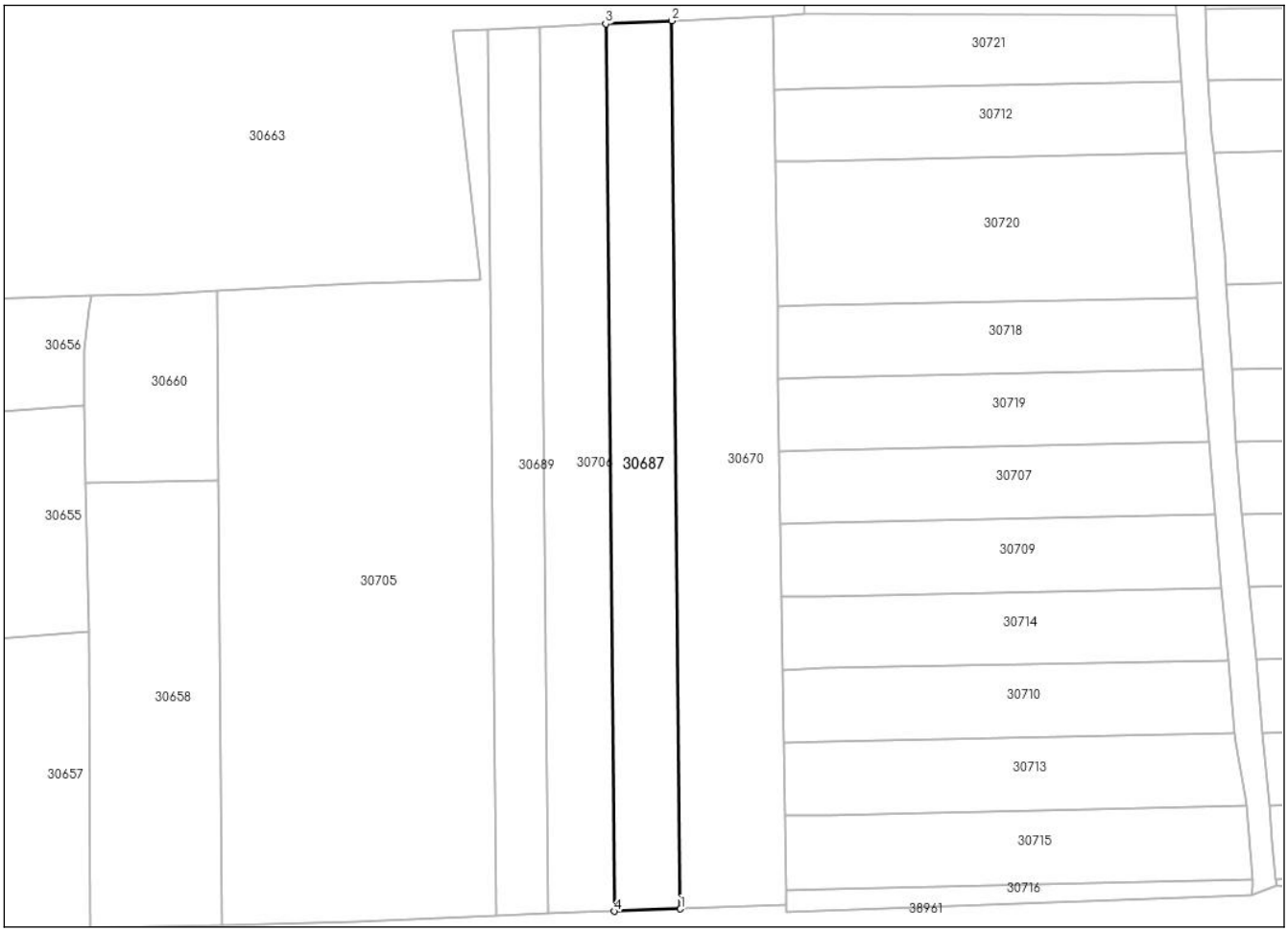

Incadrare in zonă
scara 1:2000



Date referitoare la teren

Crt	Categoria de folosință	Intra vilan	Suprafaţa (mp)	Tarla	Parcelă	Observaţii / Referinţe
1	arabil	DA	1.400	29	468/67	
	TOTAL:		**1.400**			

Date referitoare la construcţii

Crt	Numar	Destinaţie construcţie	Supraf. (mp)	Situaţie juridică	Observaţii / Referinţe
Imobilul nu are in componență construcții					

Lungime Segmente
1) Valorile lungimilor segmentelor sunt obţinute din proiecţie în plan.

Punct început	X / Y	Punct sfârşit	X / Y	Lungime segment (** (m)
1	614.560,979 379.465,379	2	614.559,602 379.602,67	137.298
2	614.559,602 379.602,67	3	614.549,404 379.602,172	10.21
3	614.549,404 379.602,172	4	614.550,78 379.465,019	137.16
4	614.550,78 379.465,019	1	614.560,979 379.465,379	10.205

**** Lungimile segmentelor sunt determinate în planul de proiecţie Stereo 70 şi sunt rotunjite la 1 milimetru.**
***** Distanţa dintre puncte este formată din segmente cumulate ce sunt mai mici decât valoarea 1 milimetru.**

Certific că informațiile din prezentul extras sunt conforme cu datele din planul cadastral de carte funciară al OCPI PRAHOVA la data: 04-08-2025
Situația prezentată poate face obiectul unor modificări ulterioare, in condițiile Legii cadastrului și publicității imobiliare nr. 7/1996, republicată.

Consilier/Inspector de specialitate,

Ancuța-Elena Constantin

Oficiul de Cadastru şi Publicitate Imobiliară PRAHOVA
Biroul de Cadastru şi Publicitate Imobiliară Ploieşti

Nr. cerere	131041
Ziua	01
Luna	08
Anul	2025

Cod verificare
100192385363

EXTRAS DE CARTE FUNCIARĂ
PENTRU INFORMARE

Carte Funciară Nr. 30687 Fulga

A. Partea I. Descrierea imobilului

TEREN Intravilan

Adresa: Jud. Prahova, UAT Fulga, Loc. Fulga de Sus

Nr. Crt	Nr. cadastral Nr. topografic	Suprafaţa* (mp)	Observaţii / Referinţe
A1	30687	1.400	Teren neimprejmuit;

B. Partea II. Proprietari şi acte

Înscrieri privitoare la dreptul de proprietate şi alte drepturi reale		Referinţe
131041 / 01/08/2025		
Registrul Cadastral al Imobilelor (UAT Fulga); Act Normativ lg.7/1996 emis de Parlamentul Romaniei;		
B1	Se infiinteaza cartea funciara a imobilului 30687 ca urmare a finalizarii inregistrarii sistematice. Imobilul se gaseste in registrul cadastral al imobilelor sub numarul 7998.	A1
Act Administrativ nr. 82697, din 29/07/1999 emis de CJSDPAT PRAHOVA (TITLU DE PROPRIETATE;);		
B2	Intabulare, drept de PROPRIETATE, dobandit prin Reconstituire, cota actuala 9/16	A1
	1) **GAVRILA ALEXANDRU** 2) **NAE MARIA** 3) **NECULA ALEXANDRINA**	
Act Notarial nr. 187, din 25/08/2003 emis de NP ION HURDUC (CERTIFICAT DE MOSTENITOR;);		
B3	Intabulare, drept de PROPRIETATE, dobandit prin Succesiune, cota actuala 1/16	A1
	1) **GAVRILA ALEXANDRU**	
B4	Intabulare, drept de PROPRIETATE, dobandit prin Succesiune, cota actuala 1/16	A1
	1) **NAE MARIA**	
B5	Intabulare, drept de PROPRIETATE, dobandit prin Succesiune, cota actuala 1/16	A1
	1) **NECULA ALEXANDRINA**	
Act Notarial nr. 164, din 29/07/2004 emis de NP ION HURDUC (CERTIFICAT DE MOSTENITOR;);		
B6	Intabulare, drept de PROPRIETATE, dobandit prin Succesiune, cota actuala 1/12	A1
	1) **GAVRILA ALEXANDRU**	
B7	Intabulare, drept de PROPRIETATE, dobandit prin Conventie, cota actuala 1/12	A1
	1) **NAE MARIA**	
B8	Intabulare, drept de PROPRIETATE, dobandit prin Succesiune, cota actuala 1/12	A1
	1) **NECULA ALEXANDRINA**	

C. Partea III. SARCINI .

Inscrieri privind dezmembrămintele dreptului de proprietate, drepturi reale de garanţie şi sarcini	Referinţe
NU SUNT	

Anexa Nr. 1 La Partea I

Teren

Nr cadastral	Suprafaţa (mp)*	Observaţii / Referinţe
30687	1.400	

* Suprafaţa este determinată in planul de proiecţie Stereo 70.

DETALII LINIARE IMOBIL

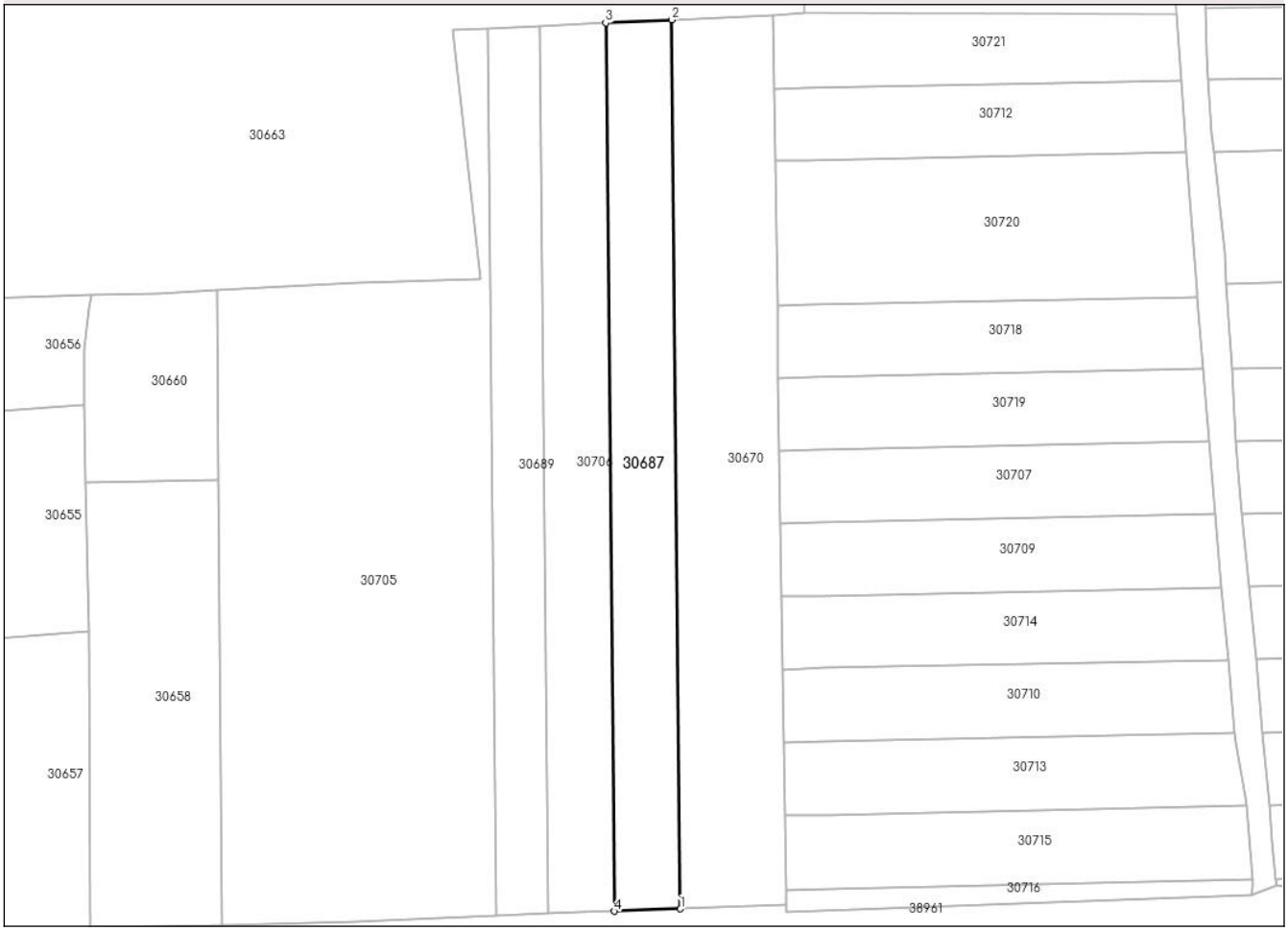

Date referitoare la teren

Nr Crt	Categorie folosinţă	Intra vilan	Suprafaţa (mp)	Tarla	Parcelă	Nr. topo	Observaţii / Referinţe
1	arabil	DA	1.400	29	468/67	-	

Lungime Segmente
1) Valorile lungimilor segmentelor sunt obţinute din proiecţie în plan.

Punct început	X / Y	Punct sfârşit	X / Y	Lungime segment (** (m)
1	614.560,979 379.465,379	2	614.559,602 379.602,67	137.298
2	614.559,602 379.602,67	3	614.549,404 379.602,172	10.21
3	614.549,404 379.602,172	4	614.550,78 379.465,019	137.16
4	614.550,78 379.465,019	1	614.560,979 379.465,379	10.205

**** Lungimile segmentelor sunt determinate în planul de proiecţie Stereo 70 şi sunt rotunjite la 1 milimetru.**
***** Distanţa dintre puncte este formată din segmente cumulate ce sunt mai mici decât valoarea 1 milimetru.**

Extrasul de carte funciară generat prin sistemul informatic integrat al ANCPI conține informațiile din cartea funciară active la data generării. Acesta este valabil în condițiile prevăzute de art. 7 din Legea nr. 455/2001, coroborat cu art. 3 din O.U.G. nr. 41/2016, exclusiv în mediul electronic, pentru activități și procese administrative prevăzute de legislația în vigoare. Valabilitatea poate fi extinsă și în forma fizică a documentului, fără semnătură olografă, cu acceptul expres sau procedural al instituției publice ori entității care a solicitat prezentarea acestui extras.
Verificarea corectitudinii și realității informațiilor conținute de document se poate face la adresa **www.ancpi.ro/verificare**, folosind codul de verificare online disponibil în antet. Codul de verificare este valabil 30 de zile calendaristice de la momentul generării documentului.

Data și ora generării,
04/08/2025, 14:12

Acest document se eliberează gratuit pentru proprietarii imobilelor. Pentru alți solicitanți, costul extrasului este de 25 de lei la ghișeu, respectiv 20 de lei dacă este obținut online prin platforma http://epay.ancpi.ro

Oficiul de Cadastru şi Publicitate Imobiliară PRAHOVA
Biroul de Cadastru şi Publicitate Imobiliară Ploieşti

PLOIESTI, Str. Unirii nr. 2, Cod postal 100043, Tel: (0244) 51 95 69, Fax: (0244) 59 22 95

Nr.cerere	**131040**
Ziua	**01**
Luna	**08**
Anul	**2025**

Extras de Plan Cadastral de Carte Funciară pentru Imobil număr cadastral 30686 / UAT Fulga

TEREN Intravilan
Adresa: Jud. Prahova, UAT Fulga, Loc. Fulga de Sus

Comuna/Oraş/Municipiu: Fulga

Nr. cadastral	Suprafaţa măsurată	Observaţii / Referinţe
30686	1100	

* Suprafaţa este determinată in planul de proiecţie Stereo 70.

DETALII LINIARE IMOBIL



Incadrare in zonă
scara 1:1000



Date referitoare la teren

Crt	Categoria de folosință	Intra vilan	Suprafaţa (mp)	Tarla	Parcelă	Observaţii / Referinţe
1	arabil	DA	1.100	29	469/51	
	TOTAL:		**1.100**			

Date referitoare la construcţii

Crt	Numar	Destinaţie construcţie	Supraf. (mp)	Situaţie juridică	Observaţii / Referinţe
Imobilul nu are in componență construcții					

Lungime Segmente
1) Valorile lungimilor segmentelor sunt obţinute din proiecţie în plan.

Punct început	X / Y	Punct sfârşit	X / Y	Lungime segment (** (m)
1	614.472,54 379.743,748	2	614.626,764 379.749,162	154.319
2	614.626,764 379.749,162	3	614.625,997 379.752,133	3.068
3	614.625,997 379.752,133	4	614.625,856 379.756,282	4.151
4	614.625,856 379.756,282	5	614.472,057 379.750,882	153.894
5	614.472,057 379.750,882	1	614.472,54 379.743,748	7.15

**** Lungimile segmentelor sunt determinate în planul de proiecţie Stereo 70 şi sunt rotunjite la 1 milimetru.**
***** Distanţa dintre puncte este formată din segmente cumulate ce sunt mai mici decât valoarea 1 milimetru.**

Certific că informațiile din prezentul extras sunt conforme cu datele din planul cadastral de carte funciară al OCPI PRAHOVA la data: 04-08-2025
Situația prezentată poate face obiectul unor modificări ulterioare, in condițiile Legii cadastrului și publicității imobiliare nr. 7/1996, republicată.

Consilier/Inspector de specialitate,

Ancuța-Elena Constantin

Oficiul de Cadastru şi Publicitate Imobiliară PRAHOVA
Biroul de Cadastru şi Publicitate Imobiliară Ploieşti

Nr. cerere	131040
Ziua	01
Luna	08
Anul	2025

Cod verificare
100192385362

EXTRAS DE CARTE FUNCIARĂ
PENTRU INFORMARE

Carte Funciară Nr. 30686 Fulga

A. Partea I. Descrierea imobilului

TEREN Intravilan

Adresa: Jud. Prahova, UAT Fulga, Loc. Fulga de Sus

Nr. Crt	Nr. cadastral Nr. topografic	Suprafaţa* (mp)	Observaţii / Referinţe
A1	30686	1.100	Teren neimprejmuit;

B. Partea II. Proprietari şi acte

Înscrieri privitoare la dreptul de proprietate şi alte drepturi reale		Referinţe
131040 / 01/08/2025		
Registrul Cadastral al Imobilelor (UAT Fulga); Act Normativ lg.7/1996 emis de Parlamentul Romaniei;		
B1	Se infiinteaza cartea funciara a imobilului 30686 ca urmare a finalizarii inregistrarii sistematice. Imobilul se gaseste in registrul cadastral al imobilelor sub numarul 7997.	A1
Act Administrativ nr. 55, din 07/05/2007 emis de CJSDPAT PRAHOVA (TITLU DE PROPRIETATE;);		
B2	Intabulare, drept de PROPRIETATE, dobandit prin Reconstituire, cota actuala 1/1	A1
	1) **CORCIU GHEORGHE** 2) **JERCALAU VASILICA** 3) **DINU ARGHIRA** 4) **CORCIU MARIANA** 5) **IANCU STEFANA** 6) **PANA MARIA** 7) **DRAGOMIR ANICA**	

C. Partea III. SARCINI .

Inscrieri privind dezmembrămintele dreptului de proprietate, drepturi reale de garanţie şi sarcini	Referinţe
NU SUNT	

Anexa Nr. 1 La Partea I

Teren

Nr cadastral	Suprafaţa (mp)*	Observaţii / Referinţe
30686	1.100	

* Suprafaţa este determinată in planul de proiecţie Stereo 70.

DETALII LINIARE IMOBIL



Date referitoare la teren

Nr Crt	Categorie folosinţă	Intra vilan	Suprafaţa (mp)	Tarla	Parcelă	Nr. topo	Observaţii / Referinţe
1	arabil	DA	1.100	29	469/51	-	

Lungime Segmente
1) Valorile lungimilor segmentelor sunt obţinute din proiecţie în plan.

Punct început	X / Y	Punct sfârşit	X / Y	Lungime segment (** (m)
1	614.472,54 379.743,748	2	614.626,764 379.749,162	154.319
2	614.626,764 379.749,162	3	614.625,997 379.752,133	3.068
3	614.625,997 379.752,133	4	614.625,856 379.756,282	4.151
4	614.625,856 379.756,282	5	614.472,057 379.750,882	153.894

Punct început	X / Y	Punct sfârşit	X / Y	Lungime segment (** (m)
5	614.472,057 379.750,882	1	614.472,54 379.743,748	7.15

**** Lungimile segmentelor sunt determinate în planul de proiecţie Stereo 70 şi sunt rotunjite la 1 milimetru.**
***** Distanţa dintre puncte este formată din segmente cumulate ce sunt mai mici decât valoarea 1 milimetru.**

Extrasul de carte funciară generat prin sistemul informatic integrat al ANCPI conține informațiile din cartea funciară active la data generării. Acesta este valabil în condițiile prevăzute de art. 7 din Legea nr. 455/2001, coroborat cu art. 3 din O.U.G. nr. 41/2016, exclusiv în mediul electronic, pentru activități și procese administrative prevăzute de legislația în vigoare. Valabilitatea poate fi extinsă și în forma fizică a documentului, fără semnătură olografă, cu acceptul expres sau procedural al instituției publice ori entității care a solicitat prezentarea acestui extras.
Verificarea corectitudinii și realității informațiilor conținute de document se poate face la adresa **www.ancpi.ro/verificare**, folosind codul de verificare online disponibil în antet. Codul de verificare este valabil 30 de zile calendaristice de la momentul generării documentului.

Data și ora generării,
04/08/2025, 14:12

Acest document se eliberează gratuit pentru proprietarii imobilelor. Pentru alți solicitanți, costul extrasului este de 25 de lei la ghișeu, respectiv 20 de lei dacă este obținut online prin platforma http://epay.ancpi.ro

Oficiul de Cadastru şi Publicitate Imobiliară PRAHOVA
Biroul de Cadastru şi Publicitate Imobiliară Ploieşti

PLOIESTI, Str. Unirii nr. 2, Cod postal 100043, Tel: (0244) 51 95 69, Fax: (0244) 59 22 95

Nr.cerere	**131039**
Ziua	**01**
Luna	**08**
Anul	**2025**

Extras de Plan Cadastral de Carte Funciară pentru Imobil număr cadastral 30685 / UAT Fulga

TEREN Intravilan
Adresa: Jud. Prahova, UAT Fulga, Loc. Fulga de Sus, Str Principala Comuna/Oraş/Municipiu: Fulga

Nr. cadastral	Suprafaţa măsurată	Observaţii / Referinţe
30685	1400	

* Suprafaţa este determinată in planul de proiecţie Stereo 70.

DETALII LINIARE IMOBIL



Incadrare in zonă
scara 1:1000



Date referitoare la teren

Crt	Categoria de folosință	Intra vilan	Suprafaţa (mp)	Tarla	Parcelă	Observaţii / Referinţe
1	arabil	DA	1.400	29	469/43	
	TOTAL:		**1.400**			

Date referitoare la construcţii

Crt	Numar	Destinaţie construcţie	Supraf. (mp)	Situaţie juridică	Observaţii / Referinţe
Imobilul nu are in componență construcții					

Lungime Segmente
1) Valorile lungimilor segmentelor sunt obţinute din proiecţie în plan.

Punct început	X / Y	Punct sfârşit	X / Y	Lungime segment (** (m)
1	614.624,016 379.810,548	2	614.623,89 379.814,276	3.73
2	614.623,89 379.814,276	3	614.623,808 379.816,686	2.411
3	614.623,808 379.816,686	4	614.396,021 379.807,997	227.953
4	614.396,021 379.807,997	5	614.396,252 379.801,859	6.142
5	614.396,252 379.801,859	1	614.624,016 379.810,548	227.93

**** Lungimile segmentelor sunt determinate în planul de proiecţie Stereo 70 şi sunt rotunjite la 1 milimetru.**
***** Distanţa dintre puncte este formată din segmente cumulate ce sunt mai mici decât valoarea 1 milimetru.**

Certific că informațiile din prezentul extras sunt conforme cu datele din planul cadastral de carte funciară al OCPI PRAHOVA la data: 04-08-2025
Situația prezentată poate face obiectul unor modificări ulterioare, in condițiile Legii cadastrului și publicității imobiliare nr. 7/1996, republicată.

Consilier/Inspector de specialitate,

Ancuța-Elena Constantin

Oficiul de Cadastru şi Publicitate Imobiliară PRAHOVA
Biroul de Cadastru şi Publicitate Imobiliară Ploieşti

Nr. cerere	131039
Ziua	01
Luna	08
Anul	2025

Cod verificare
100192385361

EXTRAS DE CARTE FUNCIARĂ
PENTRU INFORMARE

Carte Funciară Nr. 30685 Fulga

A. Partea I. Descrierea imobilului

TEREN Intravilan

Adresa: Jud. Prahova, UAT Fulga, Loc. Fulga de Sus, Str Principala

Nr. Crt	Nr. cadastral Nr. topografic	Suprafaţa* (mp)	Observaţii / Referinţe
A1	30685	1.400	Teren neimprejmuit;

B. Partea II. Proprietari şi acte

Înscrieri privitoare la dreptul de proprietate şi alte drepturi reale		Referinţe
131039 / 01/08/2025		
Registrul Cadastral al Imobilelor (UAT Fulga); Act Normativ lg.7/1996 emis de Parlamentul Romaniei;		
B1	Se infiinteaza cartea funciara a imobilului 30685 ca urmare a finalizarii inregistrarii sistematice. Imobilul se gaseste in registrul cadastral al imobilelor sub numarul 7996.	A1
Act Administrativ nr. 203045, din 02/06/2008 emis de CJSDPAT PRAHOVA (TITLU DE PROPRIETATE;);		
B2	Intabulare, drept de PROPRIETATE, dobandit prin Reconstituire, cota actuala 1/1	A1
	1) **MARIN GHEORGHE**	

C. Partea III. SARCINI .

Inscrieri privind dezmembrămintele dreptului de proprietate, drepturi reale de garanţie şi sarcini	Referinţe
NU SUNT	

Anexa Nr. 1 La Partea I

Teren

Nr cadastral	Suprafaţa (mp)*	Observaţii / Referinţe
30685	1.400	

* Suprafaţa este determinată in planul de proiecţie Stereo 70.

DETALII LINIARE IMOBIL



Date referitoare la teren

Nr Crt	Categorie folosinţă	Intra vilan	Suprafaţa (mp)	Tarla	Parcelă	Nr. topo	Observaţii / Referinţe
1	arabil	DA	1.400	29	469/43	-	

Lungime Segmente
1) Valorile lungimilor segmentelor sunt obţinute din proiecţie în plan.

Punct început	X / Y	Punct sfârşit	X / Y	Lungime segment (** (m)
1	614.624,016 379.810,548	2	614.623,89 379.814,276	3.73
2	614.623,89 379.814,276	3	614.623,808 379.816,686	2.411
3	614.623,808 379.816,686	4	614.396,021 379.807,997	227.953
4	614.396,021 379.807,997	5	614.396,252 379.801,859	6.142

Punct început	X / Y	Punct sfârşit	X / Y	Lungime segment (** (m)
5	614.396,252 379.801,859	1	614.624,016 379.810,548	227.93

**** Lungimile segmentelor sunt determinate în planul de proiecţie Stereo 70 şi sunt rotunjite la 1 milimetru.**
***** Distanţa dintre puncte este formată din segmente cumulate ce sunt mai mici decât valoarea 1 milimetru.**

Extrasul de carte funciară generat prin sistemul informatic integrat al ANCPI conține informațiile din cartea funciară active la data generării. Acesta este valabil în condițiile prevăzute de art. 7 din Legea nr. 455/2001, coroborat cu art. 3 din O.U.G. nr. 41/2016, exclusiv în mediul electronic, pentru activități și procese administrative prevăzute de legislația în vigoare. Valabilitatea poate fi extinsă și în forma fizică a documentului, fără semnătură olografă, cu acceptul expres sau procedural al instituției publice ori entității care a solicitat prezentarea acestui extras.
Verificarea corectitudinii și realității informațiilor conținute de document se poate face la adresa **www.ancpi.ro/verificare**, folosind codul de verificare online disponibil în antet. Codul de verificare este valabil 30 de zile calendaristice de la momentul generării documentului.

Data și ora generării,
04/08/2025, 14:12

Acest document se eliberează gratuit pentru proprietarii imobilelor. Pentru alți solicitanți, costul extrasului este de 25 de lei la ghișeu, respectiv 20 de lei dacă este obținut online prin platforma http://epay.ancpi.ro

Oficiul de Cadastru şi Publicitate Imobiliară PRAHOVA
Biroul de Cadastru şi Publicitate Imobiliară Ploieşti

PLOIESTI, Str. Unirii nr. 2, Cod postal 100043, Tel: (0244) 51 95 69, Fax: (0244) 59 22 95

Nr.cerere	**131038**
Ziua	**01**
Luna	**08**
Anul	**2025**

Extras de Plan Cadastral de Carte Funciară pentru Imobil număr cadastral 30684 / UAT Fulga

TEREN Intravilan
Adresa: Jud. Prahova, UAT Fulga, Loc. Fulga de Sus, Str Principala Comuna/Oraş/Municipiu: Fulga

Nr. cadastral	Suprafaţa măsurată	Observaţii / Referinţe
30684	2600	

* Suprafaţa este determinată in planul de proiecţie Stereo 70.

DETALII LINIARE IMOBIL



Incadrare in zonă
scara 1:1000



Date referitoare la teren

Crt	Categoria de folosință	Intra vilan	Suprafaţa (mp)	Tarla	Parcelă	Observaţii / Referinţe
1	arabil	DA	2.600	29	469/44	
	TOTAL:		**2.600**			

Date referitoare la construcţii

Crt	Numar	Destinaţie construcţie	Supraf. (mp)	Situaţie juridică	Observaţii / Referinţe
Imobilul nu are in componență construcții					

Lungime Segmente
1) Valorile lungimilor segmentelor sunt obţinute din proiecţie în plan.

Punct început	X / Y	Punct sfârşit	X / Y	Lungime segment (** (m)
1	614.396,689 379.790,27	2	614.404,98 379.790,611	8.298
2	614.404,98 379.790,611	3	614.469,189 379.793,261	64.264
3	614.469,189 379.793,261	4	614.624,402 379.799,182	155.326
4	614.624,402 379.799,182	5	614.624,258 379.803,425	4.245
5	614.624,258 379.803,425	6	614.624,016 379.810,548	7.127
6	614.624,016 379.810,548	7	614.396,252 379.801,859	227.93
7	614.396,252 379.801,859	1	614.396,689 379.790,27	11.597

**** Lungimile segmentelor sunt determinate în planul de proiecţie Stereo 70 şi sunt rotunjite la 1 milimetru.**
***** Distanţa dintre puncte este formată din segmente cumulate ce sunt mai mici decât valoarea 1 milimetru.**

Certific că informațiile din prezentul extras sunt conforme cu datele din planul cadastral de carte funciară al OCPI PRAHOVA la data: 04-08-2025
Situația prezentată poate face obiectul unor modificări ulterioare, in condițiile Legii cadastrului și publicității imobiliare nr. 7/1996, republicată.

Consilier/Inspector de specialitate,

Ancuța-Elena Constantin

Oficiul de Cadastru şi Publicitate Imobiliară PRAHOVA
Biroul de Cadastru şi Publicitate Imobiliară Ploieşti

Nr. cerere	131038
Ziua	01
Luna	08
Anul	2025

Cod verificare
100192385360

EXTRAS DE CARTE FUNCIARĂ
PENTRU INFORMARE

Carte Funciară Nr. 30684 Fulga

A. Partea I. Descrierea imobilului

TEREN Intravilan

Adresa: Jud. Prahova, UAT Fulga, Loc. Fulga de Sus, Str Principala

Nr. Crt	Nr. cadastral Nr. topografic	Suprafaţa* (mp)	Observaţii / Referinţe
A1	30684	2.600	Teren neimprejmuit;

B. Partea II. Proprietari şi acte

Înscrieri privitoare la dreptul de proprietate şi alte drepturi reale		Referinţe
131038 / 01/08/2025		
Registrul Cadastral al Imobilelor (UAT Fulga); Act Normativ lg.7/1996 emis de Parlamentul Romaniei;		
B1	Se infiinteaza cartea funciara a imobilului 30684 ca urmare a finalizarii inregistrarii sistematice. Imobilul se gaseste in registrul cadastral al imobilelor sub numarul 7995.	A1
Act Notarial nr. 339, din 30/09/1994 emis de NOTARIAT DE STAT LOCAL MIZIL (CERTIFICAT DE MOSTENITOR;);		
B2	Intabulare, drept de PROPRIETATE, dobandit prin Succesiune, cota actuala 3/20	A1
	1) **PUFULETE VASILE**	
B3	Intabulare, drept de PROPRIETATE, dobandit prin Succesiune, cota actuala 3/20	A1
	1) **DOBRESCU DOBRITA**	
B4	Intabulare, drept de PROPRIETATE, dobandit prin Succesiune, cota actuala 3/20	A1
	1) **PUFULETE MARIN**	
B5	Intabulare, drept de PROPRIETATE, dobandit prin Succesiune, cota actuala 3/20	A1
	1) **PUFULETE ION**	
Act Notarial nr. 50, din 04/10/2001 emis de NP STELIANA PROCOPIE (CERTIFICAT DE MOSTENITOR;);		
B6	Intabulare, drept de PROPRIETATE, dobandit prin Succesiune, cota actuala 3/20	A1
	1) **PUFULETE MARIA**	
Act Notarial nr. 339, din 30/09/1994 emis de NOTARIAT DE STAT LOCAL MIZIL (CERTIFICAT DE MOSTENITOR;);		
B7	Intabulare, drept de PROPRIETATE, dobandit prin Succesiune, cota actuala 5/20	A1
	1) **PUFULETE MARIA**	

C. Partea III. SARCINI .

Inscrieri privind dezmembrămintele dreptului de proprietate, drepturi reale de garanţie şi sarcini	Referinţe
NU SUNT	

Anexa Nr. 1 La Partea I

Teren

Nr cadastral	Suprafaţa (mp)*	Observaţii / Referinţe
30684	2.600	

* Suprafaţa este determinată in planul de proiecţie Stereo 70.

DETALII LINIARE IMOBIL



Date referitoare la teren

Nr Crt	Categorie folosinţă	Intra vilan	Suprafaţa (mp)	Tarla	Parcelă	Nr. topo	Observaţii / Referinţe
1	arabil	DA	2.600	29	469/44	-	

Lungime Segmente

1) Valorile lungimilor segmentelor sunt obţinute din proiecţie în plan.

Punct început	X / Y	Punct sfârşit	X / Y	Lungime segment (** (m)
1	614.396,689 379.790,27	2	614.404,98 379.790,611	8.298
2	614.404,98 379.790,611	3	614.469,189 379.793,261	64.264
3	614.469,189 379.793,261	4	614.624,402 379.799,182	155.326
4	614.624,402 379.799,182	5	614.624,258 379.803,425	4.245

Punct început	X / Y	Punct sfârşit	X / Y	Lungime segment (** (m)
5	614.624,258 379.803,425	6	614.624,016 379.810,548	7.127
6	614.624,016 379.810,548	7	614.396,252 379.801,859	227.93
7	614.396,252 379.801,859	1	614.396,689 379.790,27	11.597

**** Lungimile segmentelor sunt determinate în planul de proiecţie Stereo 70 şi sunt rotunjite la 1 milimetru.**
***** Distanţa dintre puncte este formată din segmente cumulate ce sunt mai mici decât valoarea 1 milimetru.**

Extrasul de carte funciară generat prin sistemul informatic integrat al ANCPI conține informațiile din cartea funciară active la data generării. Acesta este valabil în condițiile prevăzute de art. 7 din Legea nr. 455/2001, coroborat cu art. 3 din O.U.G. nr. 41/2016, exclusiv în mediul electronic, pentru activități și procese administrative prevăzute de legislația în vigoare. Valabilitatea poate fi extinsă și în forma fizică a documentului, fără semnătură olografă, cu acceptul expres sau procedural al instituției publice ori entității care a solicitat prezentarea acestui extras.
Verificarea corectitudinii și realității informațiilor conținute de document se poate face la adresa **www.ancpi.ro/verificare**, folosind codul de verificare online disponibil în antet. Codul de verificare este valabil 30 de zile calendaristice de la momentul generării documentului.

Data și ora generării,
04/08/2025, 14:12

Acest document se eliberează gratuit pentru proprietarii imobilelor. Pentru alți solicitanți, costul extrasului este de 25 de lei la ghișeu, respectiv 20 de lei dacă este obținut online prin platforma http://epay.ancpi.ro

Oficiul de Cadastru şi Publicitate Imobiliară PRAHOVA
Biroul de Cadastru şi Publicitate Imobiliară Ploieşti

PLOIESTI, Str. Unirii nr. 2, Cod postal 100043, Tel: (0244) 51 95 69, Fax: (0244) 59 22 95

Nr.cerere	**131037**
Ziua	**01**
Luna	**08**
Anul	**2025**

Extras de Plan Cadastral de Carte Funciară pentru Imobil număr cadastral 30683 / UAT Fulga

TEREN Intravilan
Adresa: Jud. Prahova, UAT Fulga, Loc. Fulga de Sus, Str Principala Comuna/Oraş/Municipiu: Fulga

Nr. cadastral	Suprafaţa măsurată	Observaţii / Referinţe
30683	1400	

* Suprafaţa este determinată in planul de proiecţie Stereo 70.

DETALII LINIARE IMOBIL



Incadrare in zonă
scara 1:1000



Date referitoare la teren

Crt	Categoria de folosință	Intra vilan	Suprafaţa (mp)	Tarla	Parcelă	Observaţii / Referinţe
1	arabil	DA	1.400	29	469/35	
	TOTAL:		**1.400**			

Date referitoare la construcţii

Crt	Numar	Destinaţie construcţie	Supraf. (mp)	Situaţie juridică	Observaţii / Referinţe
Imobilul nu are in componență construcții					

Lungime Segmente
1) Valorile lungimilor segmentelor sunt obţinute din proiecţie în plan.

Punct început	X / Y	Punct sfârşit	X / Y	Lungime segment (** (m)
1	614.623,436 379.827,646	2	614.623,411 379.828,396	0.75
2	614.623,411 379.828,396	3	614.623,228 379.833,783	5.39
3	614.623,228 379.833,783	4	614.395,383 379.825,091	228.011
4	614.395,383 379.825,091	5	614.395,423 379.823,84	1.252
5	614.395,423 379.823,84	6	614.395,608 379.818,955	4.889
6	614.395,608 379.818,955	1	614.623,436 379.827,646	227.994

**** Lungimile segmentelor sunt determinate în planul de proiecţie Stereo 70 şi sunt rotunjite la 1 milimetru.**
***** Distanţa dintre puncte este formată din segmente cumulate ce sunt mai mici decât valoarea 1 milimetru.**

Certific că informațiile din prezentul extras sunt conforme cu datele din planul cadastral de carte funciară al OCPI PRAHOVA la data: 04-08-2025
Situația prezentată poate face obiectul unor modificări ulterioare, in condițiile Legii cadastrului și publicității imobiliare nr. 7/1996, republicată.

Consilier/Inspector de specialitate,

Ancuța-Elena Constantin

Oficiul de Cadastru şi Publicitate Imobiliară PRAHOVA
Biroul de Cadastru şi Publicitate Imobiliară Ploieşti

Nr. cerere	131037
Ziua	01
Luna	08
Anul	2025

Cod verificare
100192385359

EXTRAS DE CARTE FUNCIARĂ
PENTRU INFORMARE

Carte Funciară Nr. 30683 Fulga

A. Partea I. Descrierea imobilului

TEREN Intravilan

Adresa: Jud. Prahova, UAT Fulga, Loc. Fulga de Sus, Str Principala

Nr. Crt	Nr. cadastral Nr. topografic	Suprafaţa* (mp)	Observaţii / Referinţe
A1	30683	1.400	Teren neimprejmuit;

B. Partea II. Proprietari şi acte

Înscrieri privitoare la dreptul de proprietate şi alte drepturi reale		Referinţe
131037 / 01/08/2025		
Registrul Cadastral al Imobilelor (UAT Fulga); Act Normativ lg.7/1996 emis de Parlamentul Romaniei;		
B1	Se infiinteaza cartea funciara a imobilului 30683 ca urmare a finalizarii inregistrarii sistematice. Imobilul se gaseste in registrul cadastral al imobilelor sub numarul 7994.	A1
Act Administrativ nr. 82685, din 16/07/1999 emis de CJSDPAT PRAHOVA (TITLU DE PROPRIETATE;);		
B2	Intabulare, drept de PROPRIETATE, dobandit prin Reconstituire, cota actuala 1/1	A1
	1) **ENACHE TUDOR**	

C. Partea III. SARCINI .

Inscrieri privind dezmembrămintele dreptului de proprietate, drepturi reale de garanţie şi sarcini	Referinţe
NU SUNT	

Anexa Nr. 1 La Partea I

Teren

Nr cadastral	Suprafaţa (mp)*	Observaţii / Referinţe
30683	1.400	

* Suprafaţa este determinată in planul de proiecţie Stereo 70.

DETALII LINIARE IMOBIL



Date referitoare la teren

Nr Crt	Categorie folosinţă	Intra vilan	Suprafaţa (mp)	Tarla	Parcelă	Nr. topo	Observaţii / Referinţe
1	arabil	DA	1.400	29	469/35	-	

Lungime Segmente

1) Valorile lungimilor segmentelor sunt obţinute din proiecţie în plan.

Punct început	X / Y	Punct sfârşit	X / Y	Lungime segment (** (m)
1	614.623,436 379.827,646	2	614.623,411 379.828,396	0.75
2	614.623,411 379.828,396	3	614.623,228 379.833,783	5.39
3	614.623,228 379.833,783	4	614.395,383 379.825,091	228.011
4	614.395,383 379.825,091	5	614.395,423 379.823,84	1.252

Punct început	X / Y	Punct sfârşit	X / Y	Lungime segment (** (m)
5	614.395,423 379.823,84	6	614.395,608 379.818,955	4.889
6	614.395,608 379.818,955	1	614.623,436 379.827,646	227.994

**** Lungimile segmentelor sunt determinate în planul de proiecţie Stereo 70 şi sunt rotunjite la 1 milimetru.**
***** Distanţa dintre puncte este formată din segmente cumulate ce sunt mai mici decât valoarea 1 milimetru.**

Extrasul de carte funciară generat prin sistemul informatic integrat al ANCPI conține informațiile din cartea funciară active la data generării. Acesta este valabil în condițiile prevăzute de art. 7 din Legea nr. 455/2001, coroborat cu art. 3 din O.U.G. nr. 41/2016, exclusiv în mediul electronic, pentru activități și procese administrative prevăzute de legislația în vigoare. Valabilitatea poate fi extinsă și în forma fizică a documentului, fără semnătură olografă, cu acceptul expres sau procedural al instituției publice ori entității care a solicitat prezentarea acestui extras.
Verificarea corectitudinii și realității informațiilor conținute de document se poate face la adresa **www.ancpi.ro/verificare**, folosind codul de verificare online disponibil în antet. Codul de verificare este valabil 30 de zile calendaristice de la momentul generării documentului.

Data și ora generării,
04/08/2025, 14:12

Acest document se eliberează gratuit pentru proprietarii imobilelor. Pentru alți solicitanți, costul extrasului este de 25 de lei la ghișeu, respectiv 20 de lei dacă este obținut online prin platforma http://epay.ancpi.ro

Oficiul de Cadastru şi Publicitate Imobiliară PRAHOVA
Biroul de Cadastru şi Publicitate Imobiliară Ploieşti

PLOIESTI, Str. Unirii nr. 2, Cod postal 100043, Tel: (0244) 51 95 69, Fax: (0244) 59 22 95

Nr.cerere	**131036**
Ziua	**01**
Luna	**08**
Anul	**2025**

Extras de Plan Cadastral de Carte Funciară pentru Imobil număr cadastral 30682 / UAT Fulga

TEREN Intravilan
Adresa: Jud. Prahova, UAT Fulga, Loc. Fulga de Sus, Str Principala Comuna/Oraş/Municipiu: Fulga

Nr. cadastral	Suprafaţa măsurată	Observaţii / Referinţe
30682	1400	

* Suprafaţa este determinată in planul de proiecţie Stereo 70.

DETALII LINIARE IMOBIL



Incadrare in zonă
scara 1:1000



Date referitoare la teren

Crt	Categoria de folosință	Intra vilan	Suprafaţa (mp)	Tarla	Parcelă	Observaţii / Referinţe
1	arabil	DA	1.400	29	469/26	
	TOTAL:		**1.400**			

Date referitoare la construcţii

Crt	Numar	Destinaţie construcţie	Supraf. (mp)	Situaţie juridică	Observaţii / Referinţe
Imobilul nu are in componență construcții					

Lungime Segmente
1) Valorile lungimilor segmentelor sunt obţinute din proiecţie în plan.

Punct început	X / Y	Punct sfârşit	X / Y	Lungime segment (** (m)
1	614.622,307 379.860,962	2	614.622,103 379.866,969	6.01
2	614.622,103 379.866,969	3	614.622,098 379.867,099	0.13
3	614.622,098 379.867,099	4	614.394,295 379.858,409	227.969
4	614.394,295 379.858,409	5	614.394,302 379.858,233	0.176
5	614.394,302 379.858,233	6	614.394,5 379.852,284	5.952
6	614.394,5 379.852,284	7	614.394,501 379.852,271	0.013
7	614.394,501 379.852,271	1	614.622,307 379.860,962	227.972

**** Lungimile segmentelor sunt determinate în planul de proiecţie Stereo 70 şi sunt rotunjite la 1 milimetru.**
***** Distanţa dintre puncte este formată din segmente cumulate ce sunt mai mici decât valoarea 1 milimetru.**

Certific că informațiile din prezentul extras sunt conforme cu datele din planul cadastral de carte funciară al OCPI PRAHOVA la data: 04-08-2025
Situația prezentată poate face obiectul unor modificări ulterioare, in condițiile Legii cadastrului și publicității imobiliare nr. 7/1996, republicată.

Consilier/Inspector de specialitate,

Ancuța-Elena Constantin

Oficiul de Cadastru şi Publicitate Imobiliară PRAHOVA
Biroul de Cadastru şi Publicitate Imobiliară Ploieşti

Nr. cerere	131036
Ziua	01
Luna	08
Anul	2025

Cod verificare
100192385358

EXTRAS DE CARTE FUNCIARĂ
PENTRU INFORMARE

Carte Funciară Nr. 30682 Fulga

A. Partea I. Descrierea imobilului

TEREN Intravilan

Adresa: Jud. Prahova, UAT Fulga, Loc. Fulga de Sus, Str Principala

Nr. Crt	Nr. cadastral Nr. topografic	Suprafaţa* (mp)	Observaţii / Referinţe
A1	30682	1.400	Teren neimprejmuit;

B. Partea II. Proprietari şi acte

Înscrieri privitoare la dreptul de proprietate şi alte drepturi reale		Referinţe
131036 / 01/08/2025		
Registrul Cadastral al Imobilelor (UAT Fulga); Act Normativ lg.7/1996 emis de Parlamentul Romaniei;		
B1	Se infiinteaza cartea funciara a imobilului 30682 ca urmare a finalizarii inregistrarii sistematice. Imobilul se gaseste in registrul cadastral al imobilelor sub numarul 7993.	A1
Act Notarial nr. 181, din 02/11/2017 emis de BIN STOICESCU ISABELA (CERTIFICAT DE MOSTENITOR;);		
B2	Intabulare, drept de PROPRIETATE, dobandit prin Succesiune, cota actuala 1/1	A1
	1) **ALEXE VIORICA**	

C. Partea III. SARCINI .

Inscrieri privind dezmembrămintele dreptului de proprietate, drepturi reale de garanţie şi sarcini	Referinţe
NU SUNT	

Anexa Nr. 1 La Partea I

Teren

Nr cadastral	Suprafaţa (mp)*	Observaţii / Referinţe
30682	1.400	

* Suprafaţa este determinată in planul de proiecţie Stereo 70.

DETALII LINIARE IMOBIL



Date referitoare la teren

Nr Crt	Categorie folosinţă	Intra vilan	Suprafaţa (mp)	Tarla	Parcelă	Nr. topo	Observaţii / Referinţe
1	arabil	DA	1.400	29	469/26	-	

Lungime Segmente
1) Valorile lungimilor segmentelor sunt obţinute din proiecţie în plan.

Punct început	X / Y	Punct sfârşit	X / Y	Lungime segment (** (m)
1	614.622,307 379.860,962	2	614.622,103 379.866,969	6.01
2	614.622,103 379.866,969	3	614.622,098 379.867,099	0.13
3	614.622,098 379.867,099	4	614.394,295 379.858,409	227.969
4	614.394,295 379.858,409	5	614.394,302 379.858,233	0.176

Punct început	X / Y	Punct sfârşit	X / Y	Lungime segment (** (m)
5	614.394,302 379.858,233	6	614.394,5 379.852,284	5.952
6	614.394,5 379.852,284	7	614.394,501 379.852,271	0.013
7	614.394,501 379.852,271	1	614.622,307 379.860,962	227.972

**** Lungimile segmentelor sunt determinate în planul de proiecţie Stereo 70 şi sunt rotunjite la 1 milimetru.**
***** Distanţa dintre puncte este formată din segmente cumulate ce sunt mai mici decât valoarea 1 milimetru.**

Extrasul de carte funciară generat prin sistemul informatic integrat al ANCPI conține informațiile din cartea funciară active la data generării. Acesta este valabil în condițiile prevăzute de art. 7 din Legea nr. 455/2001, coroborat cu art. 3 din O.U.G. nr. 41/2016, exclusiv în mediul electronic, pentru activități și procese administrative prevăzute de legislația în vigoare. Valabilitatea poate fi extinsă și în forma fizică a documentului, fără semnătură olografă, cu acceptul expres sau procedural al instituției publice ori entității care a solicitat prezentarea acestui extras.
Verificarea corectitudinii și realității informațiilor conținute de document se poate face la adresa **www.ancpi.ro/verificare**, folosind codul de verificare online disponibil în antet. Codul de verificare este valabil 30 de zile calendaristice de la momentul generării documentului.

Data și ora generării,
04/08/2025, 14:12

Acest document se eliberează gratuit pentru proprietarii imobilelor. Pentru alți solicitanți, costul extrasului este de 25 de lei la ghișeu, respectiv 20 de lei dacă este obținut online prin platforma http://epay.ancpi.ro

Oficiul de Cadastru şi Publicitate Imobiliară PRAHOVA
Biroul de Cadastru şi Publicitate Imobiliară Ploiești

PLOIESTI, Str. Unirii nr. 2, Cod postal 100043, Tel: (0244) 51 95 69, Fax: (0244) 59 22 95

Nr.cerere	**131035**
Ziua	**01**
Luna	**08**
Anul	**2025**

Extras de Plan Cadastral de Carte Funciară pentru Imobil număr cadastral 30681 / UAT Fulga

TEREN Intravilan
Adresa: Jud. Prahova, UAT Fulga, Loc. Fulga de Sus, Str Principala Comuna/Oraş/Municipiu: Fulga

Nr. cadastral	Suprafața măsurată	Observaţii / Referinţe
30681	1500	

* Suprafaţa este determinată in planul de proiecţie Stereo 70.

DETALII LINIARE IMOBIL



Incadrare in zonă
scara 1:1000



Date referitoare la teren

Crt	Categoria de folosință	Intra vilan	Suprafaţa (mp)	Tarla	Parcelă	Observaţii / Referinţe
1	arabil	DA	1.500	29	469/27	
	TOTAL:		**1.500**			

Date referitoare la construcţii

Crt	Numar	Destinaţie construcţie	Supraf. (mp)	Situaţie juridică	Observaţii / Referinţe
Imobilul nu are in componență construcții					

Lungime Segmente
1) Valorile lungimilor segmentelor sunt obţinute din proiecţie în plan.

Punct început	X / Y	Punct sfârşit	X / Y	Lungime segment (** (m)
1	614.622,53 379.854,386	2	614.622,43 379.857,347	2.963
2	614.622,43 379.857,347	3	614.622,307 379.860,962	3.617
3	614.622,307 379.860,962	4	614.394,501 379.852,271	227.972
4	614.394,501 379.852,271	5	614.394,714 379.845,695	6.579
5	614.394,714 379.845,695	1	614.622,53 379.854,386	227.982

**** Lungimile segmentelor sunt determinate în planul de proiecţie Stereo 70 şi sunt rotunjite la 1 milimetru.**
***** Distanţa dintre puncte este formată din segmente cumulate ce sunt mai mici decât valoarea 1 milimetru.**

Certific că informațiile din prezentul extras sunt conforme cu datele din planul cadastral de carte funciară al OCPI PRAHOVA la data: 04-08-2025
Situația prezentată poate face obiectul unor modificări ulterioare, in condițiile Legii cadastrului și publicității imobiliare nr. 7/1996, republicată.

Consilier/Inspector de specialitate,

Ancuța-Elena Constantin

Oficiul de Cadastru şi Publicitate Imobiliară PRAHOVA
Biroul de Cadastru şi Publicitate Imobiliară Ploieşti

Nr. cerere	131035
Ziua	01
Luna	08
Anul	2025

Cod verificare
100192385356

EXTRAS DE CARTE FUNCIARĂ
PENTRU INFORMARE

Carte Funciară Nr. 30681 Fulga

A. Partea I. Descrierea imobilului

TEREN Intravilan

Adresa: Jud. Prahova, UAT Fulga, Loc. Fulga de Sus, Str Principala

Nr. Crt	Nr. cadastral Nr. topografic	Suprafaţa* (mp)	Observaţii / Referinţe
A1	30681	1.500	Teren neimprejmuit;

B. Partea II. Proprietari şi acte

Înscrieri privitoare la dreptul de proprietate şi alte drepturi reale		Referinţe
131035 / 01/08/2025		
Registrul Cadastral al Imobilelor (UAT Fulga); Act Normativ lg.7/1996 emis de Parlamentul Romaniei;		
B1	Se infiinteaza cartea funciara a imobilului 30681 ca urmare a finalizarii inregistrarii sistematice. Imobilul se gaseste in registrul cadastral al imobilelor sub numarul 7992.	A1
Act Notarial nr. 94, din 20/04/2004 emis de BNP ION HURDUC (CERTIFICAT DE MOSTENITOR;);		
B2	Intabulare, drept de PROPRIETATE, dobandit prin Succesiune, cota actuala 1/1	A1
	1) **OLTEANU AURICA**	

C. Partea III. SARCINI .

Inscrieri privind dezmembrămintele dreptului de proprietate, drepturi reale de garanţie şi sarcini	Referinţe
NU SUNT	

Anexa Nr. 1 La Partea I

Teren

Nr cadastral	Suprafaţa (mp)*	Observaţii / Referinţe
30681	1.500	

* Suprafaţa este determinată in planul de proiecţie Stereo 70.

DETALII LINIARE IMOBIL



Date referitoare la teren

Nr Crt	Categorie folosinţă	Intra vilan	Suprafaţa (mp)	Tarla	Parcelă	Nr. topo	Observaţii / Referinţe
1	arabil	DA	1.500	29	469/27	-	

Lungime Segmente
1) Valorile lungimilor segmentelor sunt obţinute din proiecţie în plan.

Punct început	X / Y	Punct sfârşit	X / Y	Lungime segment (** (m)
1	614.622,53 379.854,386	2	614.622,43 379.857,347	2.963
2	614.622,43 379.857,347	3	614.622,307 379.860,962	3.617
3	614.622,307 379.860,962	4	614.394,501 379.852,271	227.972
4	614.394,501 379.852,271	5	614.394,714 379.845,695	6.579

Punct început	X / Y	Punct sfârşit	X / Y	Lungime segment (** (m)
5	614.394,714 379.845,695	1	614.622,53 379.854,386	227.982

**** Lungimile segmentelor sunt determinate în planul de proiecţie Stereo 70 şi sunt rotunjite la 1 milimetru.**
***** Distanţa dintre puncte este formată din segmente cumulate ce sunt mai mici decât valoarea 1 milimetru.**

Extrasul de carte funciară generat prin sistemul informatic integrat al ANCPI conține informațiile din cartea funciară active la data generării. Acesta este valabil în condițiile prevăzute de art. 7 din Legea nr. 455/2001, coroborat cu art. 3 din O.U.G. nr. 41/2016, exclusiv în mediul electronic, pentru activități și procese administrative prevăzute de legislația în vigoare. Valabilitatea poate fi extinsă și în forma fizică a documentului, fără semnătură olografă, cu acceptul expres sau procedural al instituției publice ori entității care a solicitat prezentarea acestui extras.
Verificarea corectitudinii și realității informațiilor conținute de document se poate face la adresa **www.ancpi.ro/verificare**, folosind codul de verificare online disponibil în antet. Codul de verificare este valabil 30 de zile calendaristice de la momentul generării documentului.

Data și ora generării,
04/08/2025, 14:12

Acest document se eliberează gratuit pentru proprietarii imobilelor. Pentru alți solicitanți, costul extrasului este de 25 de lei la ghișeu, respectiv 20 de lei dacă este obținut online prin platforma http://epay.ancpi.ro

Oficiul de Cadastru şi Publicitate Imobiliară PRAHOVA
Biroul de Cadastru şi Publicitate Imobiliară Ploieşti

PLOIESTI, Str. Unirii nr. 2, Cod postal 100043, Tel: (0244) 51 95 69, Fax: (0244) 59 22 95

Nr.cerere	**131034**
Ziua	**01**
Luna	**08**
Anul	**2025**

Extras de Plan Cadastral de Carte Funciară pentru Imobil număr cadastral 30680 / UAT Fulga

TEREN Intravilan
Adresa: Jud. Prahova, UAT Fulga, Loc. Fulga de Sus

Comuna/Oraş/Municipiu: Fulga

Nr. cadastral	Suprafaţa măsurată	Observaţii / Referinţe
30680	2200	imobil inscris in CF sporadic 22586; Imobil inregistrat in planul cadastral fara localizare certa din cauza lipsei planului parcelar.

* Suprafaţa este determinată in planul de proiecţie Stereo 70.

DETALII LINIARE IMOBIL



Incadrare in zonă
scara 1:1000



Date referitoare la teren

Crt	Categoria de folosință	Intra vilan	Suprafaţa (mp)	Tarla	Parcelă	Observaţii / Referinţe
1	arabil	DA	2.200	29	469/30	Imobil inregistrat in planul cadastral fara localizare certa din cauza lipsei planului parcelar.
	TOTAL:		**2.200**			

Date referitoare la construcţii

Crt	Numar	Destinaţie construcţie	Supraf. (mp)	Situaţie juridică	Observaţii / Referinţe
Imobilul nu are in componență construcții					

Lungime Segmente
1) Valorile lungimilor segmentelor sunt obţinute din proiecţie în plan.

Punct început	X / Y	Punct sfârşit	X / Y	Lungime segment (** (m)
1	614.622,857 379.844,742	2	614.622,662 379.850,495	5.756
2	614.622,662 379.850,495	3	614.622,53 379.854,386	3.893
3	614.622,53 379.854,386	4	614.394,714 379.845,695	227.982
4	614.394,714 379.845,695	5	614.395,027 379.836,05	9.65
5	614.395,027 379.836,05	1	614.622,857 379.844,742	227.996

**** Lungimile segmentelor sunt determinate în planul de proiecţie Stereo 70 şi sunt rotunjite la 1 milimetru.**
***** Distanţa dintre puncte este formată din segmente cumulate ce sunt mai mici decât valoarea 1 milimetru.**

Certific că informațiile din prezentul extras sunt conforme cu datele din planul cadastral de carte funciară al OCPI PRAHOVA la data: 04-08-2025
Situația prezentată poate face obiectul unor modificări ulterioare, in condițiile Legii cadastrului și publicității imobiliare nr. 7/1996, republicată.

Consilier/Inspector de specialitate,

Ancuța-Elena Constantin

Oficiul de Cadastru şi Publicitate Imobiliară PRAHOVA
Biroul de Cadastru şi Publicitate Imobiliară Ploieşti

Nr. cerere	131034
Ziua	01
Luna	08
Anul	2025

Cod verificare
100192385354

EXTRAS DE CARTE FUNCIARĂ
PENTRU INFORMARE

Carte Funciară Nr. 30680 Fulga

A. Partea I. Descrierea imobilului

TEREN Intravilan

Adresa: Jud. Prahova, UAT Fulga, Loc. Fulga de Sus

Nr. Crt	Nr. cadastral Nr. topografic	Suprafaţa* (mp)	Observaţii / Referinţe
A1	30680	2.200	Teren neimprejmuit; imobil inscris in CF sporadic 22586; Imobil inregistrat in planul cadastral fara localizare certa din cauza lipsei planului parcelar.

B. Partea II. Proprietari şi acte

Înscrieri privitoare la dreptul de proprietate şi alte drepturi reale		Referinţe
131034 / 01/08/2025		
Registrul Cadastral al Imobilelor (UAT Fulga); Act Normativ lg.7/1996 emis de Parlamentul Romaniei;		
B1	Se infiinteaza cartea funciara a imobilului 30680 ca urmare a finalizarii inregistrarii sistematice. Imobilul se gaseste in registrul cadastral al imobilelor sub numarul 7991.	A1
Act Administrativ nr. 82681, din 15/07/1999 emis de COMISIA JUDETEANA PRAHOVA (; act notarial nr 319 din 25.09.2018, emis de NP CALIN MARIA;act administrativ nr 302 din 25.01.2024, emis de PRIMARIA COMUNEI FULGA;act administrativ nr 6 din 26.02.2018, emis de CONSILIUL LOCAL COMUNA FULGA);		
B2	Intabulare, drept de PROPRIETATE, dobandit prin Succesiune, cota actuala 1/3	A1
	1) **DRAGOMIR DUMITRU**	
B3	Intabulare, drept de PROPRIETATE, dobandit prin Succesiune, cota actuala 1/3	A1
	1) **DRAGOMIR ION**	
B4	Intabulare, drept de PROPRIETATE, dobandit prin Succesiune, cota actuala 1/3	A1
	1) **BALOMIR LUCREŢIA**	

C. Partea III. SARCINI .

Inscrieri privind dezmembrămintele dreptului de proprietate, drepturi reale de garanţie şi sarcini	Referinţe
NU SUNT	

Anexa Nr. 1 La Partea I

Teren

Nr cadastral	Suprafaţa (mp)*	Observaţii / Referinţe
30680	2.200	imobil inscris in CF sporadic 22586; Imobil inregistrat in planul cadastral fara localizare certa din cauza lipsei planului parcelar.

* Suprafaţa este determinată in planul de proiecţie Stereo 70.

DETALII LINIARE IMOBIL



Date referitoare la teren

Nr Crt	Categorie folosinţă	Intra vilan	Suprafaţa (mp)	Tarla	Parcelă	Nr. topo	Observaţii / Referinţe
1	arabil	DA	2.200	29	469/30	-	Imobil inregistrat in planul cadastral fara localizare certa din cauza lipsei planului parcelar.

Lungime Segmente

1) Valorile lungimilor segmentelor sunt obţinute din proiecţie în plan.

Punct început	X / Y	Punct sfârşit	X / Y	Lungime segment (** (m)
1	614.622,857 379.844,742	2	614.622,662 379.850,495	5.756
2	614.622,662 379.850,495	3	614.622,53 379.854,386	3.893
3	614.622,53 379.854,386	4	614.394,714 379.845,695	227.982
4	614.394,714 379.845,695	5	614.395,027 379.836,05	9.65

Punct început	X / Y	Punct sfârşit	X / Y	Lungime segment (** (m)
5	614.395,027 379.836,05	1	614.622,857 379.844,742	227.996

**** Lungimile segmentelor sunt determinate în planul de proiecţie Stereo 70 şi sunt rotunjite la 1 milimetru.**
***** Distanţa dintre puncte este formată din segmente cumulate ce sunt mai mici decât valoarea 1 milimetru.**

Extrasul de carte funciară generat prin sistemul informatic integrat al ANCPI conține informațiile din cartea funciară active la data generării. Acesta este valabil în condițiile prevăzute de art. 7 din Legea nr. 455/2001, coroborat cu art. 3 din O.U.G. nr. 41/2016, exclusiv în mediul electronic, pentru activități și procese administrative prevăzute de legislația în vigoare. Valabilitatea poate fi extinsă și în forma fizică a documentului, fără semnătură olografă, cu acceptul expres sau procedural al instituției publice ori entității care a solicitat prezentarea acestui extras.
Verificarea corectitudinii și realității informațiilor conținute de document se poate face la adresa **www.ancpi.ro/verificare**, folosind codul de verificare online disponibil în antet. Codul de verificare este valabil 30 de zile calendaristice de la momentul generării documentului.

Data și ora generării,
04/08/2025, 14:12

Acest document se eliberează gratuit pentru proprietarii imobilelor. Pentru alți solicitanți, costul extrasului este de 25 de lei la ghișeu, respectiv 20 de lei dacă este obținut online prin platforma http://epay.ancpi.ro

Oficiul de Cadastru şi Publicitate Imobiliară PRAHOVA
Biroul de Cadastru şi Publicitate Imobiliară Ploieşti

PLOIESTI, Str. Unirii nr. 2, Cod postal 100043, Tel: (0244) 51 95 69, Fax: (0244) 59 22 95

Nr.cerere	**131033**
Ziua	**01**
Luna	**08**
Anul	**2025**

Extras de Plan Cadastral de Carte Funciară pentru Imobil număr cadastral 30679 / UAT Fulga

TEREN Intravilan
Adresa: Jud. Prahova, UAT Fulga, Loc. Fulga de Sus, Str Principala Comuna/Oraş/Municipiu: Fulga

Nr. cadastral	Suprafaţa măsurată	Observaţii / Referinţe
30679	700	

* Suprafaţa este determinată in planul de proiecţie Stereo 70.

DETALII LINIARE IMOBIL



Incadrare in zonă
scara 1:1000



Date referitoare la teren

Crt	Categoria de folosință	Intra vilan	Suprafaţa (mp)	Tarla	Parcelă	Observaţii / Referinţe
1	arabil	DA	700	29	469/23	
	TOTAL:		**700**			

Date referitoare la construcţii

Crt	Numar	Destinaţie construcţie	Supraf. (mp)	Situaţie juridică	Observaţii / Referinţe
Imobilul nu are in componență construcții					

Lungime Segmente
1) Valorile lungimilor segmentelor sunt obţinute din proiecţie în plan.

Punct început	X / Y	Punct sfârşit	X / Y	Lungime segment (** (m)
1	614.394,295 379.858,409	2	614.622,098 379.867,099	227.969
2	614.622,098 379.867,099	3	614.621,99 379.870,168	3.071
3	614.621,99 379.870,168	4	614.394,191 379.861,478	227.965
4	614.394,191 379.861,478	5	614.394,235 379.860,126	1.353
5	614.394,235 379.860,126	1	614.394,295 379.858,409	1.718

**** Lungimile segmentelor sunt determinate în planul de proiecţie Stereo 70 şi sunt rotunjite la 1 milimetru.**
***** Distanţa dintre puncte este formată din segmente cumulate ce sunt mai mici decât valoarea 1 milimetru.**

Certific că informațiile din prezentul extras sunt conforme cu datele din planul cadastral de carte funciară al OCPI PRAHOVA la data: 04-08-2025
Situația prezentată poate face obiectul unor modificări ulterioare, in condițiile Legii cadastrului și publicității imobiliare nr. 7/1996, republicată.

Consilier/Inspector de specialitate,

Ancuța-Elena Constantin

Oficiul de Cadastru şi Publicitate Imobiliară PRAHOVA
Biroul de Cadastru şi Publicitate Imobiliară Ploieşti

Nr. cerere	131033
Ziua	01
Luna	08
Anul	2025

Cod verificare
100192385353

EXTRAS DE CARTE FUNCIARĂ
PENTRU INFORMARE

Carte Funciară Nr. 30679 Fulga

A. Partea I. Descrierea imobilului

TEREN Intravilan

Adresa: Jud. Prahova, UAT Fulga, Loc. Fulga de Sus, Str Principala

Nr. Crt	Nr. cadastral Nr. topografic	Suprafaţa* (mp)	Observaţii / Referinţe
A1	30679	700	Teren neimprejmuit;

B. Partea II. Proprietari şi acte

Înscrieri privitoare la dreptul de proprietate şi alte drepturi reale		Referinţe
131033 / 01/08/2025		
Registrul Cadastral al Imobilelor (UAT Fulga); Act Normativ lg.7/1996 emis de Parlamentul Romaniei;		
B1	Se infiinteaza cartea funciara a imobilului 30679 ca urmare a finalizarii inregistrarii sistematice. Imobilul se gaseste in registrul cadastral al imobilelor sub numarul 7990.	A1
Act Administrativ nr. 82687, din 16/07/1999 emis de CJSDPAT PRAHOVA (TITLU DE PROPRIETATE;);		
B2	Intabulare, drept de PROPRIETATE, dobandit prin Reconstituire, cota actuala 1/1	A1
	1) **SANDU STANCIU**	

C. Partea III. SARCINI .

Inscrieri privind dezmembrămintele dreptului de proprietate, drepturi reale de garanţie şi sarcini	Referinţe
NU SUNT	

Anexa Nr. 1 La Partea I

Teren

Nr cadastral	Suprafaţa (mp)*	Observaţii / Referinţe
30679	700	

* Suprafaţa este determinată in planul de proiecţie Stereo 70.

DETALII LINIARE IMOBIL



Date referitoare la teren

Nr Crt	Categorie folosinţă	Intra vilan	Suprafaţa (mp)	Tarla	Parcelă	Nr. topo	Observaţii / Referinţe
1	arabil	DA	700	29	469/23	-	

Lungime Segmente
1) Valorile lungimilor segmentelor sunt obţinute din proiecţie în plan.

Punct început	X / Y	Punct sfârşit	X / Y	Lungime segment (** (m)
1	614.394,295 379.858,409	2	614.622,098 379.867,099	227.969
2	614.622,098 379.867,099	3	614.621,99 379.870,168	3.071
3	614.621,99 379.870,168	4	614.394,191 379.861,478	227.965
4	614.394,191 379.861,478	5	614.394,235 379.860,126	1.353

Punct început	X / Y	Punct sfârşit	X / Y	Lungime segment (** (m)
5	614.394,235 379.860,126	1	614.394,295 379.858,409	1.718

**** Lungimile segmentelor sunt determinate în planul de proiecţie Stereo 70 şi sunt rotunjite la 1 milimetru.**
***** Distanţa dintre puncte este formată din segmente cumulate ce sunt mai mici decât valoarea 1 milimetru.**

Extrasul de carte funciară generat prin sistemul informatic integrat al ANCPI conține informațiile din cartea funciară active la data generării. Acesta este valabil în condițiile prevăzute de art. 7 din Legea nr. 455/2001, coroborat cu art. 3 din O.U.G. nr. 41/2016, exclusiv în mediul electronic, pentru activități și procese administrative prevăzute de legislația în vigoare. Valabilitatea poate fi extinsă și în forma fizică a documentului, fără semnătură olografă, cu acceptul expres sau procedural al instituției publice ori entității care a solicitat prezentarea acestui extras.
Verificarea corectitudinii și realității informațiilor conținute de document se poate face la adresa **www.ancpi.ro/verificare**, folosind codul de verificare online disponibil în antet. Codul de verificare este valabil 30 de zile calendaristice de la momentul generării documentului.

Data și ora generării,
04/08/2025, 14:12

Acest document se eliberează gratuit pentru proprietarii imobilelor. Pentru alți solicitanți, costul extrasului este de 25 de lei la ghișeu, respectiv 20 de lei dacă este obținut online prin platforma http://epay.ancpi.ro

Oficiul de Cadastru şi Publicitate Imobiliară PRAHOVA
Biroul de Cadastru şi Publicitate Imobiliară Ploieşti

PLOIESTI, Str. Unirii nr. 2, Cod postal 100043, Tel: (0244) 51 95 69, Fax: (0244) 59 22 95

Nr.cerere	**131032**
Ziua	**01**
Luna	**08**
Anul	**2025**

Extras de Plan Cadastral de Carte Funciară pentru Imobil număr cadastral 30678 / UAT Fulga

TEREN Intravilan
Adresa: Jud. Prahova, UAT Fulga, Loc. Fulga de Sus, Str Principala Comuna/Oraş/Municipiu: Fulga

Nr. cadastral	Suprafaţa măsurată	Observaţii / Referinţe
30678	1100	

* Suprafaţa este determinată in planul de proiecţie Stereo 70.

DETALII LINIARE IMOBIL



Incadrare in zonă
scara 1:1000



Date referitoare la teren

Crt	Categoria de folosință	Intra vilan	Suprafaţa (mp)	Tarla	Parcelă	Observaţii / Referinţe
1	arabil	DA	1.100	29	469/31	
	TOTAL:		**1.100**			

Date referitoare la construcţii

Crt	Numar	Destinaţie construcţie	Supraf. (mp)	Situaţie juridică	Observaţii / Referinţe
Imobilul nu are in componență construcții					

Lungime Segmente
1) Valorile lungimilor segmentelor sunt obţinute din proiecţie în plan.

Punct început	X / Y	Punct sfârşit	X / Y	Lungime segment (** (m)
1	614.623,021 379.839,92	2	614.622,92 379.842,892	2.974
2	614.622,92 379.842,892	3	614.622,857 379.844,742	1.851
3	614.622,857 379.844,742	4	614.395,027 379.836,05	227.996
4	614.395,027 379.836,05	5	614.395,183 379.831,228	4.825
5	614.395,183 379.831,228	1	614.623,021 379.839,92	228.004

**** Lungimile segmentelor sunt determinate în planul de proiecţie Stereo 70 şi sunt rotunjite la 1 milimetru.**
***** Distanţa dintre puncte este formată din segmente cumulate ce sunt mai mici decât valoarea 1 milimetru.**

Certific că informațiile din prezentul extras sunt conforme cu datele din planul cadastral de carte funciară al OCPI PRAHOVA la data: 04-08-2025
Situația prezentată poate face obiectul unor modificări ulterioare, in condițiile Legii cadastrului și publicității imobiliare nr. 7/1996, republicată.

Consilier/Inspector de specialitate,

Ancuța-Elena Constantin

Oficiul de Cadastru şi Publicitate Imobiliară PRAHOVA
Biroul de Cadastru şi Publicitate Imobiliară Ploieşti

Nr. cerere	131032
Ziua	01
Luna	08
Anul	2025

Cod verificare
100192385352

EXTRAS DE CARTE FUNCIARĂ
PENTRU INFORMARE

Carte Funciară Nr. 30678 Fulga

A. Partea I. Descrierea imobilului

TEREN Intravilan

Adresa: Jud. Prahova, UAT Fulga, Loc. Fulga de Sus, Str Principala

Nr. Crt	Nr. cadastral Nr. topografic	Suprafaţa* (mp)	Observaţii / Referinţe
A1	30678	1.100	Teren neimprejmuit;

B. Partea II. Proprietari şi acte

Înscrieri privitoare la dreptul de proprietate şi alte drepturi reale		Referinţe
131032 / 01/08/2025		
Registrul Cadastral al Imobilelor (UAT Fulga); Act Normativ lg.7/1996 emis de Parlamentul Romaniei;		
B1	Se infiinteaza cartea funciara a imobilului 30678 ca urmare a finalizarii inregistrarii sistematice. Imobilul se gaseste in registrul cadastral al imobilelor sub numarul 7989.	A1
Act Notarial nr. 645, din 10/04/2017 emis de BIN CALIN MARIA (ACT DE PARTAJ VOLUNTAR;);		
B2	Intabulare, drept de PROPRIETATE, dobandit prin Iesire Din Indiviziune, cota actuala 1/1	A1
	1) **IONITA ECATERINA**	

C. Partea III. SARCINI .

Inscrieri privind dezmembrămintele dreptului de proprietate, drepturi reale de garanţie şi sarcini	Referinţe
NU SUNT	

Anexa Nr. 1 La Partea I

Teren

Nr cadastral	Suprafaţa (mp)*	Observaţii / Referinţe
30678	1.100	

* Suprafaţa este determinată in planul de proiecţie Stereo 70.

DETALII LINIARE IMOBIL



Date referitoare la teren

Nr Crt	Categorie folosinţă	Intra vilan	Suprafaţa (mp)	Tarla	Parcelă	Nr. topo	Observaţii / Referinţe
1	arabil	DA	1.100	29	469/31	-	

Lungime Segmente

1) Valorile lungimilor segmentelor sunt obţinute din proiecţie în plan.

Punct început	X / Y	Punct sfârşit	X / Y	Lungime segment (** (m)
1	614.623,021 379.839,92	2	614.622,92 379.842,892	2.974
2	614.622,92 379.842,892	3	614.622,857 379.844,742	1.851
3	614.622,857 379.844,742	4	614.395,027 379.836,05	227.996
4	614.395,027 379.836,05	5	614.395,183 379.831,228	4.825

Punct început	X / Y	Punct sfârşit	X / Y	Lungime segment (** (m)
5	614.395,183 379.831,228	1	614.623,021 379.839,92	228.004

**** Lungimile segmentelor sunt determinate în planul de proiecţie Stereo 70 şi sunt rotunjite la 1 milimetru.**
***** Distanţa dintre puncte este formată din segmente cumulate ce sunt mai mici decât valoarea 1 milimetru.**

Extrasul de carte funciară generat prin sistemul informatic integrat al ANCPI conține informațiile din cartea funciară active la data generării. Acesta este valabil în condițiile prevăzute de art. 7 din Legea nr. 455/2001, coroborat cu art. 3 din O.U.G. nr. 41/2016, exclusiv în mediul electronic, pentru activități și procese administrative prevăzute de legislația în vigoare. Valabilitatea poate fi extinsă și în forma fizică a documentului, fără semnătură olografă, cu acceptul expres sau procedural al instituției publice ori entității care a solicitat prezentarea acestui extras.
Verificarea corectitudinii și realității informațiilor conținute de document se poate face la adresa **www.ancpi.ro/verificare**, folosind codul de verificare online disponibil în antet. Codul de verificare este valabil 30 de zile calendaristice de la momentul generării documentului.

Data și ora generării,
04/08/2025, 14:12

Acest document se eliberează gratuit pentru proprietarii imobilelor. Pentru alți solicitanți, costul extrasului este de 25 de lei la ghișeu, respectiv 20 de lei dacă este obținut online prin platforma http://epay.ancpi.ro

Oficiul de Cadastru şi Publicitate Imobiliară PRAHOVA
Biroul de Cadastru şi Publicitate Imobiliară Ploieşti

PLOIESTI, Str. Unirii nr. 2, Cod postal 100043, Tel: (0244) 51 95 69, Fax: (0244) 59 22 95

Nr.cerere	**131031**
Ziua	**01**
Luna	**08**
Anul	**2025**

Extras de Plan Cadastral de Carte Funciară pentru Imobil număr cadastral 30677 / UAT Fulga

TEREN Intravilan
Adresa: Jud. Prahova, UAT Fulga, Loc. Fulga de Sus, Str Principala Comuna/Oraş/Municipiu: Fulga

Nr. cadastral	Suprafaţa măsurată	Observaţii / Referinţe
30677	1100	Teren la dispozitia comisiei locale de fond funciar conform art. 13, alin. 14 din legea 7/1996.

* Suprafaţa este determinată in planul de proiecţie Stereo 70.

DETALII LINIARE IMOBIL



Incadrare in zonă
scara 1:1000



Date referitoare la teren

Crt	Categoria de folosință	Intra vilan	Suprafaţa (mp)	Tarla	Parcelă	Observaţii / Referinţe
1	arabil	DA	1.100	29	469/39	
	TOTAL:		**1.100**			

Date referitoare la construcţii

Crt	Numar	Destinaţie construcţie	Supraf. (mp)	Situaţie juridică	Observaţii / Referinţe
Imobilul nu are in componență construcții					

Lungime Segmente
1) Valorile lungimilor segmentelor sunt obţinute din proiecţie în plan.

Punct început	X / Y	Punct sfârşit	X / Y	Lungime segment (** (m)
1	614.623,808 379.816,686	2	614.623,645 379.821,509	4.826
2	614.623,645 379.821,509	3	614.395,839 379.812,819	227.972
3	614.395,839 379.812,819	4	614.396,021 379.807,997	4.825
4	614.396,021 379.807,997	1	614.623,808 379.816,686	227.953

**** Lungimile segmentelor sunt determinate în planul de proiecţie Stereo 70 şi sunt rotunjite la 1 milimetru.**
***** Distanţa dintre puncte este formată din segmente cumulate ce sunt mai mici decât valoarea 1 milimetru.**

Certific că informațiile din prezentul extras sunt conforme cu datele din planul cadastral de carte funciară al OCPI PRAHOVA la data: 04-08-2025
Situația prezentată poate face obiectul unor modificări ulterioare, in condițiile Legii cadastrului și publicității imobiliare nr. 7/1996, republicată.

Consilier/Inspector de specialitate,

Ancuța-Elena Constantin

Oficiul de Cadastru şi Publicitate Imobiliară PRAHOVA
Biroul de Cadastru şi Publicitate Imobiliară Ploieşti

Nr. cerere	131031
Ziua	01
Luna	08
Anul	2025

Cod verificare
100192385350

EXTRAS DE CARTE FUNCIARĂ
PENTRU INFORMARE

Carte Funciară Nr. 30677 Fulga

A. Partea I. Descrierea imobilului

TEREN Intravilan

Adresa: Jud. Prahova, UAT Fulga, Loc. Fulga de Sus, Str Principala

Nr. Crt	Nr. cadastral Nr. topografic	Suprafaţa* (mp)	Observaţii / Referinţe
A1	30677	1.100	Teren neimprejmuit; Teren la dispozitia comisiei locale de fond funciar conform art. 13, alin. 14 din legea 7/1996.

B. Partea II. Proprietari şi acte

Înscrieri privitoare la dreptul de proprietate şi alte drepturi reale		Referinţe
131031 / 01/08/2025		
Registrul Cadastral al Imobilelor (UAT Fulga); Act Normativ lg.7/1996 emis de Parlamentul Romaniei;		
B1	Se infiinteaza cartea funciara a imobilului 30677 ca urmare a finalizarii inregistrarii sistematice. Imobilul se gaseste in registrul cadastral al imobilelor sub numarul 7988.	A1
Act Normativ nr. 7, din 13/03/1996 emis de PARLAMENTUL ROMÂNIEI (LEGE; ,art.13);		
B2	Se notează menţiunea de proprietar neidentificat.	A1

C. Partea III. SARCINI .

Inscrieri privind dezmembrămintele dreptului de proprietate, drepturi reale de garanţie şi sarcini	Referinţe
NU SUNT	

Anexa Nr. 1 La Partea I

Teren

Nr cadastral	Suprafaţa (mp)*	Observaţii / Referinţe
30677	1.100	Teren la dispozitia comisiei locale de fond funciar conform art. 13, alin. 14 din legea 7/1996.

* Suprafaţa este determinată in planul de proiecţie Stereo 70.

DETALII LINIARE IMOBIL



Date referitoare la teren

Nr Crt	Categorie folosinţă	Intra vilan	Suprafaţa (mp)	Tarla	Parcelă	Nr. topo	Observaţii / Referinţe
1	arabil	DA	1.100	29	469/39	-	

Lungime Segmente

1) Valorile lungimilor segmentelor sunt obţinute din proiecţie în plan.

Punct început	X / Y	Punct sfârşit	X / Y	Lungime segment (** (m)
1	614.623,808 379.816,686	2	614.623,645 379.821,509	4.826
2	614.623,645 379.821,509	3	614.395,839 379.812,819	227.972
3	614.395,839 379.812,819	4	614.396,021 379.807,997	4.825
4	614.396,021 379.807,997	1	614.623,808 379.816,686	227.953

**** Lungimile segmentelor sunt determinate în planul de proiecţie Stereo 70 şi sunt rotunjite la 1 milimetru.**
***** Distanţa dintre puncte este formată din segmente cumulate ce sunt mai mici decât valoarea 1 milimetru.**

Extrasul de carte funciară generat prin sistemul informatic integrat al ANCPI conține informațiile din cartea funciară active la data generării. Acesta este valabil în condițiile prevăzute de art. 7 din Legea nr. 455/2001, coroborat cu art. 3 din O.U.G. nr. 41/2016, exclusiv în mediul electronic, pentru activități și procese administrative prevăzute de legislația în vigoare. Valabilitatea poate fi extinsă și în forma fizică a documentului, fără semnătură olografă, cu acceptul expres sau procedural al instituției publice ori entității care a solicitat prezentarea acestui extras.
Verificarea corectitudinii și realității informațiilor conținute de document se poate face la adresa **www.ancpi.ro/verificare**, folosind codul de verificare online disponibil în antet. Codul de verificare este valabil 30 de zile calendaristice de la momentul generării documentului.

Data și ora generării,
04/08/2025, 14:12

Acest document se eliberează gratuit pentru proprietarii imobilelor. Pentru alți solicitanți, costul extrasului este de 25 de lei la ghișeu, respectiv 20 de lei dacă este obținut online prin platforma http://epay.ancpi.ro

ANCPI
AGENȚIA NAȚIONALĂ DE CADASTRU ȘI PUBLICITATE IMOBILIARĂ

Oficiul de Cadastru şi Publicitate Imobiliară PRAHOVA
Biroul de Cadastru şi Publicitate Imobiliară Ploiești

PLOIESTI, Str. Unirii nr. 2, Cod postal 100043, Tel: (0244) 51 95 69, Fax: (0244) 59 22 95

Nr.cerere	**131030**
Ziua	**01**
Luna	**08**
Anul	**2025**

Extras de Plan Cadastral de Carte Funciară pentru Imobil număr cadastral 30676 / UAT Fulga

TEREN Intravilan
Adresa: Jud. Prahova, UAT Fulga, Loc. Fulga de Sus, Str Principala Comuna/Oraş/Municipiu: Fulga

Nr. cadastral	Suprafața măsurată	Observaţii / Referinţe
30676	1400	

* Suprafaţa este determinată in planul de proiecţie Stereo 70.

DETALII LINIARE IMOBIL



Incadrare in zonă
scara 1:1000



Date referitoare la teren

Crt	Categoria de folosință	Intra vilan	Suprafaţa (mp)	Tarla	Parcelă	Observaţii / Referinţe
1	arabil	DA	1.400	29	469/34	
	TOTAL:		**1.400**			

Date referitoare la construcţii

Crt	Numar	Destinaţie construcţie	Supraf. (mp)	Situaţie juridică	Observaţii / Referinţe
Imobilul nu are in componență construcții					

Lungime Segmente
1) Valorile lungimilor segmentelor sunt obţinute din proiecţie în plan.

Punct început	X / Y	Punct sfârşit	X / Y	Lungime segment (** (m)
1	614.623,228 379.833,783	2	614.623,159 379.835,834	2.052
2	614.623,159 379.835,834	3	614.623,021 379.839,92	4.088
3	614.623,021 379.839,92	4	614.395,183 379.831,228	228.004
4	614.395,183 379.831,228	5	614.395,383 379.825,091	6.14
5	614.395,383 379.825,091	1	614.623,228 379.833,783	228.011

**** Lungimile segmentelor sunt determinate în planul de proiecţie Stereo 70 şi sunt rotunjite la 1 milimetru.**
***** Distanţa dintre puncte este formată din segmente cumulate ce sunt mai mici decât valoarea 1 milimetru.**

Certific că informațiile din prezentul extras sunt conforme cu datele din planul cadastral de carte funciară al OCPI PRAHOVA la data: 04-08-2025
Situația prezentată poate face obiectul unor modificări ulterioare, in condițiile Legii cadastrului și publicității imobiliare nr. 7/1996, republicată.

Consilier/Inspector de specialitate,

Ancuța-Elena Constantin

Oficiul de Cadastru şi Publicitate Imobiliară PRAHOVA
Biroul de Cadastru şi Publicitate Imobiliară Ploieşti

Nr. cerere	131030
Ziua	01
Luna	08
Anul	2025

Cod verificare
100192385349

EXTRAS DE CARTE FUNCIARĂ
PENTRU INFORMARE

Carte Funciară Nr. 30676 Fulga

A. Partea I. Descrierea imobilului

TEREN Intravilan

Adresa: Jud. Prahova, UAT Fulga, Loc. Fulga de Sus, Str Principala

Nr. Crt	Nr. cadastral Nr. topografic	Suprafaţa* (mp)	Observaţii / Referinţe
A1	30676	1.400	Teren neimprejmuit;

B. Partea II. Proprietari şi acte

Înscrieri privitoare la dreptul de proprietate şi alte drepturi reale		Referinţe
131030 / 01/08/2025		
Registrul Cadastral al Imobilelor (UAT Fulga); Act Normativ lg.7/1996 emis de Parlamentul Romaniei;		
B1	Se infiinteaza cartea funciara a imobilului 30676 ca urmare a finalizarii inregistrarii sistematice. Imobilul se gaseste in registrul cadastral al imobilelor sub numarul 7987.	A1
Act Administrativ nr. 78288, din 06/01/1999 emis de CJSDPAT PRAHOVA (TITLU DE PROPRIETATE;);		
B2	Intabulare, drept de PROPRIETATE, dobandit prin Reconstituire, cota actuala 1/1	A1
	1) **SORESCU CONSTANTIN**	

C. Partea III. SARCINI .

Inscrieri privind dezmembrămintele dreptului de proprietate, drepturi reale de garanţie şi sarcini	Referinţe
NU SUNT	

Anexa Nr. 1 La Partea I

Teren

Nr cadastral	Suprafaţa (mp)*	Observaţii / Referinţe
30676	1.400	

* Suprafaţa este determinată in planul de proiecţie Stereo 70.

DETALII LINIARE IMOBIL



Date referitoare la teren

Nr Crt	Categorie folosinţă	Intra vilan	Suprafaţa (mp)	Tarla	Parcelă	Nr. topo	Observaţii / Referinţe
1	arabil	DA	1.400	29	469/34	-	

Lungime Segmente

1) Valorile lungimilor segmentelor sunt obţinute din proiecţie în plan.

Punct început	X / Y	Punct sfârşit	X / Y	Lungime segment (** (m)
1	614.623,228 379.833,783	2	614.623,159 379.835,834	2.052
2	614.623,159 379.835,834	3	614.623,021 379.839,92	4.088
3	614.623,021 379.839,92	4	614.395,183 379.831,228	228.004
4	614.395,183 379.831,228	5	614.395,383 379.825,091	6.14

Punct început	X / Y	Punct sfârşit	X / Y	Lungime segment (** (m)
5	614.395,383 379.825,091	1	614.623,228 379.833,783	228.011

**** Lungimile segmentelor sunt determinate în planul de proiecţie Stereo 70 şi sunt rotunjite la 1 milimetru.**
***** Distanţa dintre puncte este formată din segmente cumulate ce sunt mai mici decât valoarea 1 milimetru.**

Extrasul de carte funciară generat prin sistemul informatic integrat al ANCPI conține informațiile din cartea funciară active la data generării. Acesta este valabil în condițiile prevăzute de art. 7 din Legea nr. 455/2001, coroborat cu art. 3 din O.U.G. nr. 41/2016, exclusiv în mediul electronic, pentru activități și procese administrative prevăzute de legislația în vigoare. Valabilitatea poate fi extinsă și în forma fizică a documentului, fără semnătură olografă, cu acceptul expres sau procedural al instituției publice ori entității care a solicitat prezentarea acestui extras.
Verificarea corectitudinii și realității informațiilor conținute de document se poate face la adresa **www.ancpi.ro/verificare**, folosind codul de verificare online disponibil în antet. Codul de verificare este valabil 30 de zile calendaristice de la momentul generării documentului.

Data și ora generării,
04/08/2025, 14:12

Acest document se eliberează gratuit pentru proprietarii imobilelor. Pentru alți solicitanți, costul extrasului este de 25 de lei la ghișeu, respectiv 20 de lei dacă este obținut online prin platforma http://epay.ancpi.ro

Oficiul de Cadastru şi Publicitate Imobiliară PRAHOVA
Biroul de Cadastru şi Publicitate Imobiliară Ploieşti

PLOIESTI, Str. Unirii nr. 2, Cod postal 100043, Tel: (0244) 51 95 69, Fax: (0244) 59 22 95

Nr.cerere	**131029**
Ziua	**01**
Luna	**08**
Anul	**2025**

Extras de Plan Cadastral de Carte Funciară pentru Imobil număr cadastral 30675 / UAT Fulga

TEREN Intravilan
Adresa: Jud. Prahova, UAT Fulga, Loc. Fulga de Sus, Str Principala Comuna/Oraş/Municipiu: Fulga

Nr. cadastral	Suprafaţa măsurată	Observaţii / Referinţe
30675	1400	

* Suprafaţa este determinată in planul de proiecţie Stereo 70.

DETALII LINIARE IMOBIL



Incadrare in zonă
scara 1:1000



Date referitoare la teren

Crt	Categoria de folosință	Intra vilan	Suprafaţa (mp)	Tarla	Parcelă	Observaţii / Referinţe
1	arabil	DA	1.400	29	469/15	
	TOTAL:		**1.400**			

Date referitoare la construcţii

Crt	Numar	Destinaţie construcţie	Supraf. (mp)	Situaţie juridică	Observaţii / Referinţe
Imobilul nu are in componență construcții					

Lungime Segmente
1) Valorile lungimilor segmentelor sunt obţinute din proiecţie în plan.

Punct început	X / Y	Punct sfârşit	X / Y	Lungime segment (** (m)
1	614.393,487 379.882,963	2	614.621,267 379.891,652	227.946
2	614.621,267 379.891,652	3	614.621,216 379.893,145	1.494
3	614.621,216 379.893,145	4	614.621,058 379.897,791	4.649
4	614.621,058 379.897,791	5	614.393,284 379.889,101	227.94
5	614.393,284 379.889,101	6	614.393,324 379.887,907	1.195
6	614.393,324 379.887,907	1	614.393,487 379.882,963	4.947

**** Lungimile segmentelor sunt determinate în planul de proiecţie Stereo 70 şi sunt rotunjite la 1 milimetru.**
***** Distanţa dintre puncte este formată din segmente cumulate ce sunt mai mici decât valoarea 1 milimetru.**

Certific că informațiile din prezentul extras sunt conforme cu datele din planul cadastral de carte funciară al OCPI PRAHOVA la data: 04-08-2025
Situația prezentată poate face obiectul unor modificări ulterioare, in condițiile Legii cadastrului și publicității imobiliare nr. 7/1996, republicată.

Consilier/Inspector de specialitate,

Ancuța-Elena Constantin

Oficiul de Cadastru şi Publicitate Imobiliară PRAHOVA
Biroul de Cadastru şi Publicitate Imobiliară Ploieşti

Nr. cerere	131029
Ziua	01
Luna	08
Anul	2025

Cod verificare
100192385348

EXTRAS DE CARTE FUNCIARĂ
PENTRU INFORMARE

Carte Funciară Nr. 30675 Fulga

A. Partea I. Descrierea imobilului

TEREN Intravilan

Adresa: Jud. Prahova, UAT Fulga, Loc. Fulga de Sus, Str Principala

Nr. Crt	Nr. cadastral Nr. topografic	Suprafaţa* (mp)	Observaţii / Referinţe
A1	30675	1.400	Teren neimprejmuit;

B. Partea II. Proprietari şi acte

Înscrieri privitoare la dreptul de proprietate şi alte drepturi reale		Referinţe
131029 / 01/08/2025		
Registrul Cadastral al Imobilelor (UAT Fulga); Act Normativ lg.7/1996 emis de Parlamentul Romaniei;		
B1	Se infiinteaza cartea funciara a imobilului 30675 ca urmare a finalizarii inregistrarii sistematice. Imobilul se gaseste in registrul cadastral al imobilelor sub numarul 7986.	A1
Act Administrativ nr. 79130, din 11/01/1999 emis de CJSDPAT PRAHOVA (TITLU DE PROPRIETATE;);		
B2	Intabulare, drept de PROPRIETATE, dobandit prin Reconstituire, cota actuala 1/1	A1
	1) **AVRAM TUDOR**	

C. Partea III. SARCINI .

Inscrieri privind dezmembrămintele dreptului de proprietate, drepturi reale de garanţie şi sarcini	Referinţe
NU SUNT	

Anexa Nr. 1 La Partea I

Teren

Nr cadastral	Suprafaţa (mp)*	Observaţii / Referinţe
30675	1.400	

* Suprafaţa este determinată in planul de proiecţie Stereo 70.

DETALII LINIARE IMOBIL



Date referitoare la teren

Nr Crt	Categorie folosinţă	Intra vilan	Suprafaţa (mp)	Tarla	Parcelă	Nr. topo	Observaţii / Referinţe
1	arabil	DA	1.400	29	469/15	-	

Lungime Segmente
1) Valorile lungimilor segmentelor sunt obţinute din proiecţie în plan.

Punct început	X / Y	Punct sfârşit	X / Y	Lungime segment (** (m)
1	614.393,487 379.882,963	2	614.621,267 379.891,652	227.946
2	614.621,267 379.891,652	3	614.621,216 379.893,145	1.494
3	614.621,216 379.893,145	4	614.621,058 379.897,791	4.649
4	614.621,058 379.897,791	5	614.393,284 379.889,101	227.94

Punct început	X / Y	Punct sfârşit	X / Y	Lungime segment (** (m)
5	614.393,284 379.889,101	6	614.393,324 379.887,907	1.195
6	614.393,324 379.887,907	1	614.393,487 379.882,963	4.947

**** Lungimile segmentelor sunt determinate în planul de proiecţie Stereo 70 şi sunt rotunjite la 1 milimetru.**
***** Distanţa dintre puncte este formată din segmente cumulate ce sunt mai mici decât valoarea 1 milimetru.**

Extrasul de carte funciară generat prin sistemul informatic integrat al ANCPI conține informațiile din cartea funciară active la data generării. Acesta este valabil în condițiile prevăzute de art. 7 din Legea nr. 455/2001, coroborat cu art. 3 din O.U.G. nr. 41/2016, exclusiv în mediul electronic, pentru activități și procese administrative prevăzute de legislația în vigoare. Valabilitatea poate fi extinsă și în forma fizică a documentului, fără semnătură olografă, cu acceptul expres sau procedural al instituției publice ori entității care a solicitat prezentarea acestui extras.
Verificarea corectitudinii și realității informațiilor conținute de document se poate face la adresa **www.ancpi.ro/verificare**, folosind codul de verificare online disponibil în antet. Codul de verificare este valabil 30 de zile calendaristice de la momentul generării documentului.

Data și ora generării,
04/08/2025, 14:12

Acest document se eliberează gratuit pentru proprietarii imobilelor. Pentru alți solicitanți, costul extrasului este de 25 de lei la ghișeu, respectiv 20 de lei dacă este obținut online prin platforma http://epay.ancpi.ro

Oficiul de Cadastru şi Publicitate Imobiliară PRAHOVA
Biroul de Cadastru şi Publicitate Imobiliară Ploieşti

PLOIESTI, Str. Unirii nr. 2, Cod postal 100043, Tel: (0244) 51 95 69, Fax: (0244) 59 22 95

Nr.cerere	**131028**
Ziua	**01**
Luna	**08**
Anul	**2025**

Extras de Plan Cadastral de Carte Funciară pentru Imobil număr cadastral 30674 / UAT Fulga

TEREN Intravilan
Adresa: Jud. Prahova, UAT Fulga, Loc. Fulga de Sus, Str Principala Comuna/Oraş/Municipiu: Fulga

Nr. cadastral	Suprafaţa măsurată	Observaţii / Referinţe
30674	1400	

* Suprafaţa este determinată in planul de proiecţie Stereo 70.

DETALII LINIARE IMOBIL



Incadrare in zonă
scara 1:1000



Date referitoare la teren

Crt	Categoria de folosință	Intra vilan	Suprafaţa (mp)	Tarla	Parcelă	Observaţii / Referinţe
1	arabil	DA	1.400	29	469/22	
	TOTAL:		**1.400**			

Date referitoare la construcţii

Crt	Numar	Destinaţie construcţie	Supraf. (mp)	Situaţie juridică	Observaţii / Referinţe
Imobilul nu are in componență construcții					

Lungime Segmente
1) Valorile lungimilor segmentelor sunt obţinute din proiecţie în plan.

Punct început	X / Y	Punct sfârşit	X / Y	Lungime segment (** (m)
1	614.621,99 379.870,168	2	614.621,773 379.876,306	6.142
2	614.621,773 379.876,306	3	614.393,99 379.867,616	227.949
3	614.393,99 379.867,616	4	614.394,191 379.861,478	6.141
4	614.394,191 379.861,478	1	614.621,99 379.870,168	227.965

**** Lungimile segmentelor sunt determinate în planul de proiecţie Stereo 70 şi sunt rotunjite la 1 milimetru.**
***** Distanţa dintre puncte este formată din segmente cumulate ce sunt mai mici decât valoarea 1 milimetru.**

Certific că informațiile din prezentul extras sunt conforme cu datele din planul cadastral de carte funciară al OCPI PRAHOVA la data: 04-08-2025
Situația prezentată poate face obiectul unor modificări ulterioare, in condițiile Legii cadastrului și publicității imobiliare nr. 7/1996, republicată.

Consilier/Inspector de specialitate,

Ancuța-Elena Constantin

Oficiul de Cadastru şi Publicitate Imobiliară PRAHOVA
Biroul de Cadastru şi Publicitate Imobiliară Ploieşti

Nr. cerere	131028
Ziua	01
Luna	08
Anul	2025

Cod verificare
100192385347

EXTRAS DE CARTE FUNCIARĂ
PENTRU INFORMARE

Carte Funciară Nr. 30674 Fulga

A. Partea I. Descrierea imobilului

TEREN Intravilan

Adresa: Jud. Prahova, UAT Fulga, Loc. Fulga de Sus, Str Principala

Nr. Crt	Nr. cadastral Nr. topografic	Suprafaţa* (mp)	Observaţii / Referinţe
A1	30674	1.400	Teren neimprejmuit;

B. Partea II. Proprietari şi acte

Înscrieri privitoare la dreptul de proprietate şi alte drepturi reale		Referinţe
131028 / 01/08/2025		
Registrul Cadastral al Imobilelor (UAT Fulga); Act Normativ lg.7/1996 emis de Parlamentul Romaniei;		
B1	Se infiinteaza cartea funciara a imobilului 30674 ca urmare a finalizarii inregistrarii sistematice. Imobilul se gaseste in registrul cadastral al imobilelor sub numarul 7985.	A1
Act Notarial nr. 95, din 03/04/2017 emis de BIN CALIN MARIA (CERTIFICAT DE MOSTENITOR;);		
B2	Intabulare, drept de PROPRIETATE, dobandit prin Succesiune, cota actuala 1/4	A1
	1) **ZECHERU IOANA**	
B3	Intabulare, drept de PROPRIETATE, dobandit prin Succesiune, cota actuala 1/4	A1
	1) **PANAIT IOANA**	
B4	Intabulare, drept de PROPRIETATE, dobandit prin Succesiune, cota actuala 1/4	A1
	1) **ZECHERU GHEORGHE**	
B5	Intabulare, drept de PROPRIETATE, dobandit prin Succesiune, cota actuala 1/4	A1
	1) **DOBRIN ALINA**	

C. Partea III. SARCINI .

Inscrieri privind dezmembrămintele dreptului de proprietate, drepturi reale de garanţie şi sarcini	Referinţe
NU SUNT	

Anexa Nr. 1 La Partea I

Teren

Nr cadastral	Suprafaţa (mp)*	Observaţii / Referinţe
30674	1.400	

* Suprafaţa este determinată in planul de proiecţie Stereo 70.

DETALII LINIARE IMOBIL



Date referitoare la teren

Nr Crt	Categorie folosinţă	Intra vilan	Suprafaţa (mp)	Tarla	Parcelă	Nr. topo	Observaţii / Referinţe
1	arabil	DA	1.400	29	469/22	-	

Lungime Segmente
1) Valorile lungimilor segmentelor sunt obţinute din proiecţie în plan.

Punct început	X / Y	Punct sfârşit	X / Y	Lungime segment (** (m)
1	614.621,99 379.870,168	2	614.621,773 379.876,306	6.142
2	614.621,773 379.876,306	3	614.393,99 379.867,616	227.949
3	614.393,99 379.867,616	4	614.394,191 379.861,478	6.141
4	614.394,191 379.861,478	1	614.621,99 379.870,168	227.965

**** Lungimile segmentelor sunt determinate în planul de proiecţie Stereo 70 şi sunt rotunjite la 1 milimetru.**
***** Distanţa dintre puncte este formată din segmente cumulate ce sunt mai mici decât valoarea 1 milimetru.**

Extrasul de carte funciară generat prin sistemul informatic integrat al ANCPI conține informațiile din cartea funciară active la data generării. Acesta este valabil în condițiile prevăzute de art. 7 din Legea nr. 455/2001, coroborat cu art. 3 din O.U.G. nr. 41/2016, exclusiv în mediul electronic, pentru activități și procese administrative prevăzute de legislația în vigoare. Valabilitatea poate fi extinsă și în forma fizică a documentului, fără semnătură olografă, cu acceptul expres sau procedural al instituției publice ori entității care a solicitat prezentarea acestui extras.
Verificarea corectitudinii și realității informațiilor conținute de document se poate face la adresa **www.ancpi.ro/verificare**, folosind codul de verificare online disponibil în antet. Codul de verificare este valabil 30 de zile calendaristice de la momentul generării documentului.

Data și ora generării,
04/08/2025, 14:13

Acest document se eliberează gratuit pentru proprietarii imobilelor. Pentru alți solicitanți, costul extrasului este de 25 de lei la ghișeu, respectiv 20 de lei dacă este obținut online prin platforma http://epay.ancpi.ro

Oficiul de Cadastru şi Publicitate Imobiliară PRAHOVA
Biroul de Cadastru şi Publicitate Imobiliară Ploieşti

PLOIESTI, Str. Unirii nr. 2, Cod postal 100043, Tel: (0244) 51 95 69, Fax: (0244) 59 22 95

Nr.cerere	**131027**
Ziua	**01**
Luna	**08**
Anul	**2025**

Extras de Plan Cadastral de Carte Funciară pentru Imobil număr cadastral 30673 / UAT Fulga

TEREN Intravilan
Adresa: Jud. Prahova, UAT Fulga, Loc. Fulga de Sus, Str Principala Comuna/Oraş/Municipiu: Fulga

Nr. cadastral	Suprafaţa măsurată	Observaţii / Referinţe
30673	1400	

* Suprafaţa este determinată in planul de proiecţie Stereo 70.

DETALII LINIARE IMOBIL



Incadrare in zonă
scara 1:1000



Date referitoare la teren

Crt	Categoria de folosință	Intra vilan	Suprafaţa (mp)	Tarla	Parcelă	Observaţii / Referinţe
1	arabil	DA	1.400	29	469/14	
	TOTAL:		**1.400**			

Date referitoare la construcţii

Crt	Numar	Destinaţie construcţie	Supraf. (mp)	Situaţie juridică	Observaţii / Referinţe
Imobilul nu are in componență construcții					

Lungime Segmente
1) Valorile lungimilor segmentelor sunt obţinute din proiecţie în plan.

Punct început	X / Y	Punct sfârşit	X / Y	Lungime segment (** (m)
1	614.621,058 379.897,791	2	614.620,952 379.900,917	3.128
2	614.620,952 379.900,917	3	614.620,85 379.903,929	3.014
3	614.620,85 379.903,929	4	614.393,083 379.895,24	227.933
4	614.393,083 379.895,24	5	614.393,284 379.889,101	6.142
5	614.393,284 379.889,101	1	614.621,058 379.897,791	227.94

**** Lungimile segmentelor sunt determinate în planul de proiecţie Stereo 70 şi sunt rotunjite la 1 milimetru.**
***** Distanţa dintre puncte este formată din segmente cumulate ce sunt mai mici decât valoarea 1 milimetru.**

Certific că informațiile din prezentul extras sunt conforme cu datele din planul cadastral de carte funciară al OCPI PRAHOVA la data: 04-08-2025
Situația prezentată poate face obiectul unor modificări ulterioare, in condițiile Legii cadastrului și publicității imobiliare nr. 7/1996, republicată.

Consilier/Inspector de specialitate,

Ancuța-Elena Constantin

Oficiul de Cadastru şi Publicitate Imobiliară PRAHOVA
Biroul de Cadastru şi Publicitate Imobiliară Ploieşti

Nr. cerere	131027
Ziua	01
Luna	08
Anul	2025

Cod verificare
100192385346

EXTRAS DE CARTE FUNCIARĂ
PENTRU INFORMARE

Carte Funciară Nr. 30673 Fulga

A. Partea I. Descrierea imobilului

TEREN Intravilan

Adresa: Jud. Prahova, UAT Fulga, Loc. Fulga de Sus, Str Principala

Nr. Crt	Nr. cadastral Nr. topografic	Suprafaţa* (mp)	Observaţii / Referinţe
A1	30673	1.400	Teren neimprejmuit;

B. Partea II. Proprietari şi acte

Înscrieri privitoare la dreptul de proprietate şi alte drepturi reale		Referinţe
131027 / 01/08/2025		
Registrul Cadastral al Imobilelor (UAT Fulga); Act Normativ lg.7/1996 emis de Parlamentul Romaniei;		
B1	Se infiinteaza cartea funciara a imobilului 30673 ca urmare a finalizarii inregistrarii sistematice. Imobilul se gaseste in registrul cadastral al imobilelor sub numarul 7984.	A1
Act Administrativ nr. 81924, din 11/06/1999 emis de CJSDPAT PRAHOVA (TITLU DE PROPRIETATE;);		
B2	Intabulare, drept de PROPRIETATE, dobandit prin Reconstituire, cota actuala 1/1	A1
	1) **OPREA GHEORGHE**	

C. Partea III. SARCINI .

Inscrieri privind dezmembrămintele dreptului de proprietate, drepturi reale de garanţie şi sarcini	Referinţe
NU SUNT	

Anexa Nr. 1 La Partea I

Teren

Nr cadastral	Suprafaţa (mp)*	Observaţii / Referinţe
30673	1.400	

* Suprafaţa este determinată in planul de proiecţie Stereo 70.

DETALII LINIARE IMOBIL



Date referitoare la teren

Nr Crt	Categorie folosinţă	Intra vilan	Suprafaţa (mp)	Tarla	Parcelă	Nr. topo	Observaţii / Referinţe
1	arabil	DA	1.400	29	469/14	-	

Lungime Segmente

1) Valorile lungimilor segmentelor sunt obţinute din proiecţie în plan.

Punct început	X / Y	Punct sfârşit	X / Y	Lungime segment (** (m)
1	614.621,058 379.897,791	2	614.620,952 379.900,917	3.128
2	614.620,952 379.900,917	3	614.620,85 379.903,929	3.014
3	614.620,85 379.903,929	4	614.393,083 379.895,24	227.933
4	614.393,083 379.895,24	5	614.393,284 379.889,101	6.142

Punct început	X / Y	Punct sfârşit	X / Y	Lungime segment (** (m)
5	614.393,284 379.889,101	1	614.621,058 379.897,791	227.94

**** Lungimile segmentelor sunt determinate în planul de proiecţie Stereo 70 şi sunt rotunjite la 1 milimetru.**
***** Distanţa dintre puncte este formată din segmente cumulate ce sunt mai mici decât valoarea 1 milimetru.**

Extrasul de carte funciară generat prin sistemul informatic integrat al ANCPI conține informațiile din cartea funciară active la data generării. Acesta este valabil în condițiile prevăzute de art. 7 din Legea nr. 455/2001, coroborat cu art. 3 din O.U.G. nr. 41/2016, exclusiv în mediul electronic, pentru activități și procese administrative prevăzute de legislația în vigoare. Valabilitatea poate fi extinsă și în forma fizică a documentului, fără semnătură olografă, cu acceptul expres sau procedural al instituției publice ori entității care a solicitat prezentarea acestui extras.
Verificarea corectitudinii și realității informațiilor conținute de document se poate face la adresa **www.ancpi.ro/verificare**, folosind codul de verificare online disponibil în antet. Codul de verificare este valabil 30 de zile calendaristice de la momentul generării documentului.

Data și ora generării,
04/08/2025, 14:13

Acest document se eliberează gratuit pentru proprietarii imobilelor. Pentru alți solicitanți, costul extrasului este de 25 de lei la ghișeu, respectiv 20 de lei dacă este obținut online prin platforma http://epay.ancpi.ro

Oficiul de Cadastru şi Publicitate Imobiliară PRAHOVA
Biroul de Cadastru şi Publicitate Imobiliară Ploieşti

PLOIESTI, Str. Unirii nr. 2, Cod postal 100043, Tel: (0244) 51 95 69, Fax: (0244) 59 22 95

Nr.cerere	**131026**
Ziua	**01**
Luna	**08**
Anul	**2025**

Extras de Plan Cadastral de Carte Funciară pentru Imobil număr cadastral 30672 / UAT Fulga

TEREN Intravilan
Adresa: Jud. Prahova, UAT Fulga, Loc. Fulga de Sus, Str Principala Comuna/Oraş/Municipiu: Fulga

Nr. cadastral	Suprafaţa măsurată	Observaţii / Referinţe
30672	1800	

* Suprafaţa este determinată in planul de proiecţie Stereo 70.

DETALII LINIARE IMOBIL



Incadrare in zonă
scara 1:1000



Date referitoare la teren

Crt	Categoria de folosință	Intra vilan	Suprafaţa (mp)	Tarla	Parcelă	Observaţii / Referinţe
1	arabil	DA	1.800	29	469/19	
	TOTAL:		**1.800**			

Date referitoare la construcţii

Crt	Numar	Destinaţie construcţie	Supraf. (mp)	Situaţie juridică	Observaţii / Referinţe
Imobilul nu are in componență construcții					

Lungime Segmente
1) Valorile lungimilor segmentelor sunt obţinute din proiecţie în plan.

Punct început	X / Y	Punct sfârşit	X / Y	Lungime segment (** (m)
1	614.621,773 379.876,306	2	614.621,534 379.883,093	6.791
2	614.621,534 379.883,093	3	614.621,509 379.884,198	1.105
3	614.621,509 379.884,198	4	614.393,732 379.875,509	227.943
4	614.393,732 379.875,509	5	614.393,99 379.867,616	7.897
5	614.393,99 379.867,616	1	614.621,773 379.876,306	227.949

**** Lungimile segmentelor sunt determinate în planul de proiecţie Stereo 70 şi sunt rotunjite la 1 milimetru.**
***** Distanţa dintre puncte este formată din segmente cumulate ce sunt mai mici decât valoarea 1 milimetru.**

Certific că informațiile din prezentul extras sunt conforme cu datele din planul cadastral de carte funciară al OCPI PRAHOVA la data: 04-08-2025
Situația prezentată poate face obiectul unor modificări ulterioare, in condițiile Legii cadastrului și publicității imobiliare nr. 7/1996, republicată.

Consilier/Inspector de specialitate,

Ancuța-Elena Constantin

Oficiul de Cadastru şi Publicitate Imobiliară PRAHOVA
Biroul de Cadastru şi Publicitate Imobiliară Ploieşti

Nr. cerere	131026
Ziua	01
Luna	08
Anul	2025

Cod verificare
100192385344

EXTRAS DE CARTE FUNCIARĂ
PENTRU INFORMARE

Carte Funciară Nr. 30672 Fulga

A. Partea I. Descrierea imobilului

TEREN Intravilan

Adresa: Jud. Prahova, UAT Fulga, Loc. Fulga de Sus, Str Principala

Nr. Crt	Nr. cadastral Nr. topografic	Suprafaţa* (mp)	Observaţii / Referinţe
A1	30672	1.800	Teren neimprejmuit;

B. Partea II. Proprietari şi acte

Înscrieri privitoare la dreptul de proprietate şi alte drepturi reale		Referinţe
131026 / 01/08/2025		
Registrul Cadastral al Imobilelor (UAT Fulga); Act Normativ lg.7/1996 emis de Parlamentul Romaniei;		
B1	Se infiinteaza cartea funciara a imobilului 30672 ca urmare a finalizarii inregistrarii sistematice. Imobilul se gaseste in registrul cadastral al imobilelor sub numarul 7983.	A1
Act Administrativ nr. 36, din 09/01/2007 emis de CJSDPAT PRAHOVA (TITLU DE PROPRIETATE;);		
B2	Intabulare, drept de PROPRIETATE, dobandit prin Reconstituire, cota actuala 1/1	A1
	1) **STANCIU CONSTANTIN**	

C. Partea III. SARCINI .

Inscrieri privind dezmembrămintele dreptului de proprietate, drepturi reale de garanţie şi sarcini	Referinţe
NU SUNT	

Anexa Nr. 1 La Partea I

Teren

Nr cadastral	Suprafaţa (mp)*	Observaţii / Referinţe
30672	1.800	

* Suprafaţa este determinată in planul de proiecţie Stereo 70.

DETALII LINIARE IMOBIL



Date referitoare la teren

Nr Crt	Categorie folosinţă	Intra vilan	Suprafaţa (mp)	Tarla	Parcelă	Nr. topo	Observaţii / Referinţe
1	arabil	DA	1.800	29	469/19	-	

Lungime Segmente
1) Valorile lungimilor segmentelor sunt obţinute din proiecţie în plan.

Punct început	X / Y	Punct sfârşit	X / Y	Lungime segment (** (m)
1	614.621,773 379.876,306	2	614.621,534 379.883,093	6.791
2	614.621,534 379.883,093	3	614.621,509 379.884,198	1.105
3	614.621,509 379.884,198	4	614.393,732 379.875,509	227.943
4	614.393,732 379.875,509	5	614.393,99 379.867,616	7.897

Punct început	X / Y	Punct sfârşit	X / Y	Lungime segment (** (m)
5	614.393,99 379.867,616	1	614.621,773 379.876,306	227.949

**** Lungimile segmentelor sunt determinate în planul de proiecţie Stereo 70 şi sunt rotunjite la 1 milimetru.**
***** Distanţa dintre puncte este formată din segmente cumulate ce sunt mai mici decât valoarea 1 milimetru.**

Extrasul de carte funciară generat prin sistemul informatic integrat al ANCPI conține informațiile din cartea funciară active la data generării. Acesta este valabil în condițiile prevăzute de art. 7 din Legea nr. 455/2001, coroborat cu art. 3 din O.U.G. nr. 41/2016, exclusiv în mediul electronic, pentru activități și procese administrative prevăzute de legislația în vigoare. Valabilitatea poate fi extinsă și în forma fizică a documentului, fără semnătură olografă, cu acceptul expres sau procedural al instituției publice ori entității care a solicitat prezentarea acestui extras.
Verificarea corectitudinii și realității informațiilor conținute de document se poate face la adresa **www.ancpi.ro/verificare**, folosind codul de verificare online disponibil în antet. Codul de verificare este valabil 30 de zile calendaristice de la momentul generării documentului.

Data și ora generării,
04/08/2025, 14:13

Acest document se eliberează gratuit pentru proprietarii imobilelor. Pentru alți solicitanți, costul extrasului este de 25 de lei la ghișeu, respectiv 20 de lei dacă este obținut online prin platforma http://epay.ancpi.ro

Oficiul de Cadastru şi Publicitate Imobiliară PRAHOVA
Biroul de Cadastru şi Publicitate Imobiliară Ploieşti

PLOIESTI, Str. Unirii nr. 2, Cod postal 100043, Tel: (0244) 51 95 69, Fax: (0244) 59 22 95

Nr.cerere	**131025**
Ziua	**01**
Luna	**08**
Anul	**2025**

Extras de Plan Cadastral de Carte Funciară pentru Imobil număr cadastral 30671 / UAT Fulga

TEREN Intravilan
Adresa: Jud. Prahova, UAT Fulga, Loc. Fulga de Sus, Str Principala Comuna/Oraş/Municipiu: Fulga

Nr. cadastral	Suprafaţa măsurată	Observaţii / Referinţe
30671	1400	

* Suprafaţa este determinată in planul de proiecţie Stereo 70.

DETALII LINIARE IMOBIL

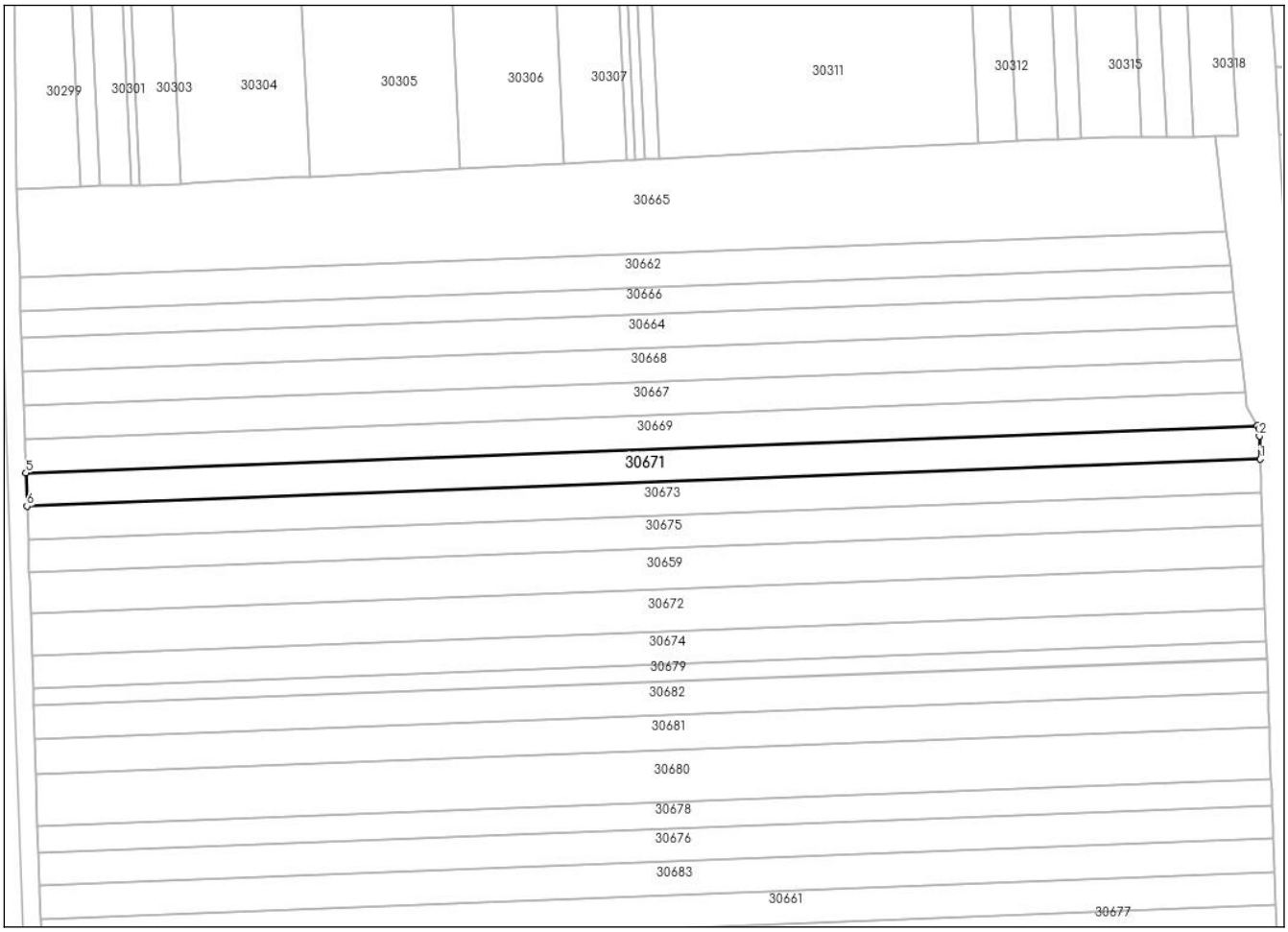

Incadrare in zonă
scara 1:1000



Date referitoare la teren

Crt	Categoria de folosință	Intra vilan	Suprafaţa (mp)	Tarla	Parcelă	Observaţii / Referinţe
1	arabil	DA	1.400	29	469/11	
	TOTAL:		**1.400**			

Date referitoare la construcţii

Crt	Numar	Destinaţie construcţie	Supraf. (mp)	Situaţie juridică	Observaţii / Referinţe
Imobilul nu are in componență construcții					

Lungime Segmente
1) Valorile lungimilor segmentelor sunt obţinute din proiecţie în plan.

Punct început	X / Y	Punct sfârşit	X / Y	Lungime segment (** (m)
1	614.620,85 379.903,929	2	614.620,706 379.908,177	4.25
2	614.620,706 379.908,177	3	614.620,663 379.909,459	1.283
3	614.620,663 379.909,459	4	614.620,33 379.910,057	0.684
4	614.620,33 379.910,057	5	614.392,882 379.901,38	227.613
5	614.392,882 379.901,38	6	614.393,083 379.895,24	6.143
6	614.393,083 379.895,24	1	614.620,85 379.903,929	227.933

**** Lungimile segmentelor sunt determinate în planul de proiecţie Stereo 70 şi sunt rotunjite la 1 milimetru.**
***** Distanţa dintre puncte este formată din segmente cumulate ce sunt mai mici decât valoarea 1 milimetru.**

Certific că informațiile din prezentul extras sunt conforme cu datele din planul cadastral de carte funciară al OCPI PRAHOVA la data: 04-08-2025
Situația prezentată poate face obiectul unor modificări ulterioare, in condițiile Legii cadastrului și publicității imobiliare nr. 7/1996, republicată.

Consilier/Inspector de specialitate,

Ancuța-Elena Constantin

Oficiul de Cadastru şi Publicitate Imobiliară PRAHOVA
Biroul de Cadastru şi Publicitate Imobiliară Ploieşti

Nr. cerere	131025
Ziua	01
Luna	08
Anul	2025

Cod verificare
100192385342

EXTRAS DE CARTE FUNCIARĂ
PENTRU INFORMARE

Carte Funciară Nr. 30671 Fulga

A. Partea I. Descrierea imobilului

TEREN Intravilan

Adresa: Jud. Prahova, UAT Fulga, Loc. Fulga de Sus, Str Principala

Nr. Crt	Nr. cadastral Nr. topografic	Suprafaţa* (mp)	Observaţii / Referinţe
A1	30671	1.400	Teren neimprejmuit;

B. Partea II. Proprietari şi acte

Înscrieri privitoare la dreptul de proprietate şi alte drepturi reale		Referinţe
131025 / 01/08/2025		
Registrul Cadastral al Imobilelor (UAT Fulga); Act Normativ lg.7/1996 emis de Parlamentul Romaniei;		
B1	Se infiinteaza cartea funciara a imobilului 30671 ca urmare a finalizarii inregistrarii sistematice. Imobilul se gaseste in registrul cadastral al imobilelor sub numarul 7982.	A1
Act Administrativ nr. 79195, din 11/01/1999 emis de CJSDPAT PRAHOVA (TITLU DE PROPRIETATE;);		
B2	Intabulare, drept de PROPRIETATE, dobandit prin Reconstituire, cota actuala 1/1	A1
	1) **CIUREA ALEXANDRU**	

C. Partea III. SARCINI .

Inscrieri privind dezmembrămintele dreptului de proprietate, drepturi reale de garanţie şi sarcini	Referinţe
NU SUNT	

Anexa Nr. 1 La Partea I

Teren

Nr cadastral	Suprafaţa (mp)*	Observaţii / Referinţe
30671	1.400	

* Suprafaţa este determinată in planul de proiecţie Stereo 70.

DETALII LINIARE IMOBIL



Date referitoare la teren

Nr Crt	Categorie folosinţă	Intra vilan	Suprafaţa (mp)	Tarla	Parcelă	Nr. topo	Observaţii / Referinţe
1	arabil	DA	1.400	29	469/11	-	

Lungime Segmente

1) Valorile lungimilor segmentelor sunt obţinute din proiecţie în plan.

Punct început	X / Y	Punct sfârşit	X / Y	Lungime segment (** (m)
1	614.620,85 379.903,929	2	614.620,706 379.908,177	4.25
2	614.620,706 379.908,177	3	614.620,663 379.909,459	1.283
3	614.620,663 379.909,459	4	614.620,33 379.910,057	0.684
4	614.620,33 379.910,057	5	614.392,882 379.901,38	227.613

Punct început	X / Y	Punct sfârşit	X / Y	Lungime segment (** (m)
5	614.392,882 379.901,38	6	614.393,083 379.895,24	6.143
6	614.393,083 379.895,24	1	614.620,85 379.903,929	227.933

**** Lungimile segmentelor sunt determinate în planul de proiecţie Stereo 70 şi sunt rotunjite la 1 milimetru.**
***** Distanţa dintre puncte este formată din segmente cumulate ce sunt mai mici decât valoarea 1 milimetru.**

Extrasul de carte funciară generat prin sistemul informatic integrat al ANCPI conține informațiile din cartea funciară active la data generării. Acesta este valabil în condițiile prevăzute de art. 7 din Legea nr. 455/2001, coroborat cu art. 3 din O.U.G. nr. 41/2016, exclusiv în mediul electronic, pentru activități și procese administrative prevăzute de legislația în vigoare. Valabilitatea poate fi extinsă și în forma fizică a documentului, fără semnătură olografă, cu acceptul expres sau procedural al instituției publice ori entității care a solicitat prezentarea acestui extras.
Verificarea corectitudinii și realității informațiilor conținute de document se poate face la adresa **www.ancpi.ro/verificare**, folosind codul de verificare online disponibil în antet. Codul de verificare este valabil 30 de zile calendaristice de la momentul generării documentului.

Data și ora generării,
04/08/2025, 14:13

Acest document se eliberează gratuit pentru proprietarii imobilelor. Pentru alți solicitanți, costul extrasului este de 25 de lei la ghișeu, respectiv 20 de lei dacă este obținut online prin platforma http://epay.ancpi.ro

Oficiul de Cadastru şi Publicitate Imobiliară PRAHOVA
Biroul de Cadastru şi Publicitate Imobiliară Ploieşti

PLOIESTI, Str. Unirii nr. 2, Cod postal 100043, Tel: (0244) 51 95 69, Fax: (0244) 59 22 95

Nr.cerere	**131024**
Ziua	**01**
Luna	**08**
Anul	**2025**

Extras de Plan Cadastral de Carte Funciară pentru Imobil număr cadastral 30670 / UAT Fulga

TEREN Intravilan
Adresa: Jud. Prahova, UAT Fulga, Loc. Fulga de Sus

Comuna/Oraş/Municipiu: Fulga

Nr. cadastral	Suprafaţa măsurată	Observaţii / Referinţe
30670	2200	

* Suprafaţa este determinată in planul de proiecţie Stereo 70.

DETALII LINIARE IMOBIL



Incadrare in zonă
scara 1:2000



Date referitoare la teren

Crt	Categoria de folosință	Intra vilan	Suprafaţa (mp)	Tarla	Parcelă	Observaţii / Referinţe
1	arabil	DA	2.200	29	468/68	
	TOTAL:		**2.200**			

Date referitoare la construcţii

Crt	Numar	Destinaţie construcţie	Supraf. (mp)	Situaţie juridică	Observaţii / Referinţe
Imobilul nu are in componență construcții					

Lungime Segmente
1) Valorile lungimilor segmentelor sunt obţinute din proiecţie în plan.

Punct început	X / Y	Punct sfârşit	X / Y	Lungime segment (** (m)
1	614.577,347 379.465,956	2	614.577,311 379.468,335	2.379
2	614.577,311 379.468,335	3	614.577,136 379.479,767	11.433
3	614.577,136 379.479,767	4	614.576,962 379.491,108	11.342
4	614.576,962 379.491,108	5	614.576,79 379.502,353	11.246
5	614.576,79 379.502,353	6	614.576,618 379.513,614	11.262
6	614.576,618 379.513,614	7	614.576,446 379.524,861	11.248
7	614.576,446 379.524,861	8	614.576,274 379.536,092	11.232
8	614.576,274 379.536,092	9	614.576,102 379.547,315	11.224
9	614.576,102 379.547,315	10	614.575,931 379.558,525	11.211
10	614.575,931 379.558,525	11	614.575,589 379.580,863	22.341
11	614.575,589 379.580,863	12	614.575,419 379.591,955	11.093
12	614.575,419 379.591,955	13	614.575,244 379.603,433	11.479
13	614.575,244 379.603,433	14	614.559,602 379.602,67	15.661
14	614.559,602 379.602,67	15	614.560,979 379.465,379	137.298
15	614.560,979 379.465,379	1	614.577,347 379.465,956	16.378

**** Lungimile segmentelor sunt determinate în planul de proiecţie Stereo 70 şi sunt rotunjite la 1 milimetru.**
***** Distanţa dintre puncte este formată din segmente cumulate ce sunt mai mici decât valoarea 1 milimetru.**

Certific că informațiile din prezentul extras sunt conforme cu datele din planul cadastral de carte funciară al OCPI PRAHOVA la data: 04-08-2025
Situația prezentată poate face obiectul unor modificări ulterioare, in condițiile Legii cadastrului și publicității imobiliare nr. 7/1996, republicată.

Consilier/Inspector de specialitate,

Ancuța-Elena Constantin

Oficiul de Cadastru şi Publicitate Imobiliară PRAHOVA
Biroul de Cadastru şi Publicitate Imobiliară Ploieşti

Nr. cerere	131024
Ziua	01
Luna	08
Anul	2025

Cod verificare
100192385341

EXTRAS DE CARTE FUNCIARĂ
PENTRU INFORMARE

Carte Funciară Nr. 30670 Fulga

A. Partea I. Descrierea imobilului

TEREN Intravilan

Adresa: Jud. Prahova, UAT Fulga, Loc. Fulga de Sus

Nr. Crt	Nr. cadastral Nr. topografic	Suprafaţa* (mp)	Observaţii / Referinţe
A1	30670	2.200	Teren neimprejmuit;

B. Partea II. Proprietari şi acte

Înscrieri privitoare la dreptul de proprietate şi alte drepturi reale		Referinţe
131024 / 01/08/2025		
Registrul Cadastral al Imobilelor (UAT Fulga); Act Normativ lg.7/1996 emis de Parlamentul Romaniei;		
B1	Se infiinteaza cartea funciara a imobilului 30670 ca urmare a finalizarii inregistrarii sistematice. Imobilul se gaseste in registrul cadastral al imobilelor sub numarul 7981.	A1
Act Administrativ nr. 82674, din 15/07/1999 emis de CJSDPAT PRAHOVA (TITLU DE PROPRIETATE;);		
B2	Intabulare, drept de PROPRIETATE, dobandit prin Reconstituire, cota actuala 1/1	A1
	1) **MÎNDRICEL PARASCHIV**	

C. Partea III. SARCINI .

Inscrieri privind dezmembrămintele dreptului de proprietate, drepturi reale de garanţie şi sarcini	Referinţe
NU SUNT	

Anexa Nr. 1 La Partea I

Teren

Nr cadastral	Suprafaţa (mp)*	Observaţii / Referinţe
30670	2.200	

* Suprafaţa este determinată in planul de proiecţie Stereo 70.

DETALII LINIARE IMOBIL

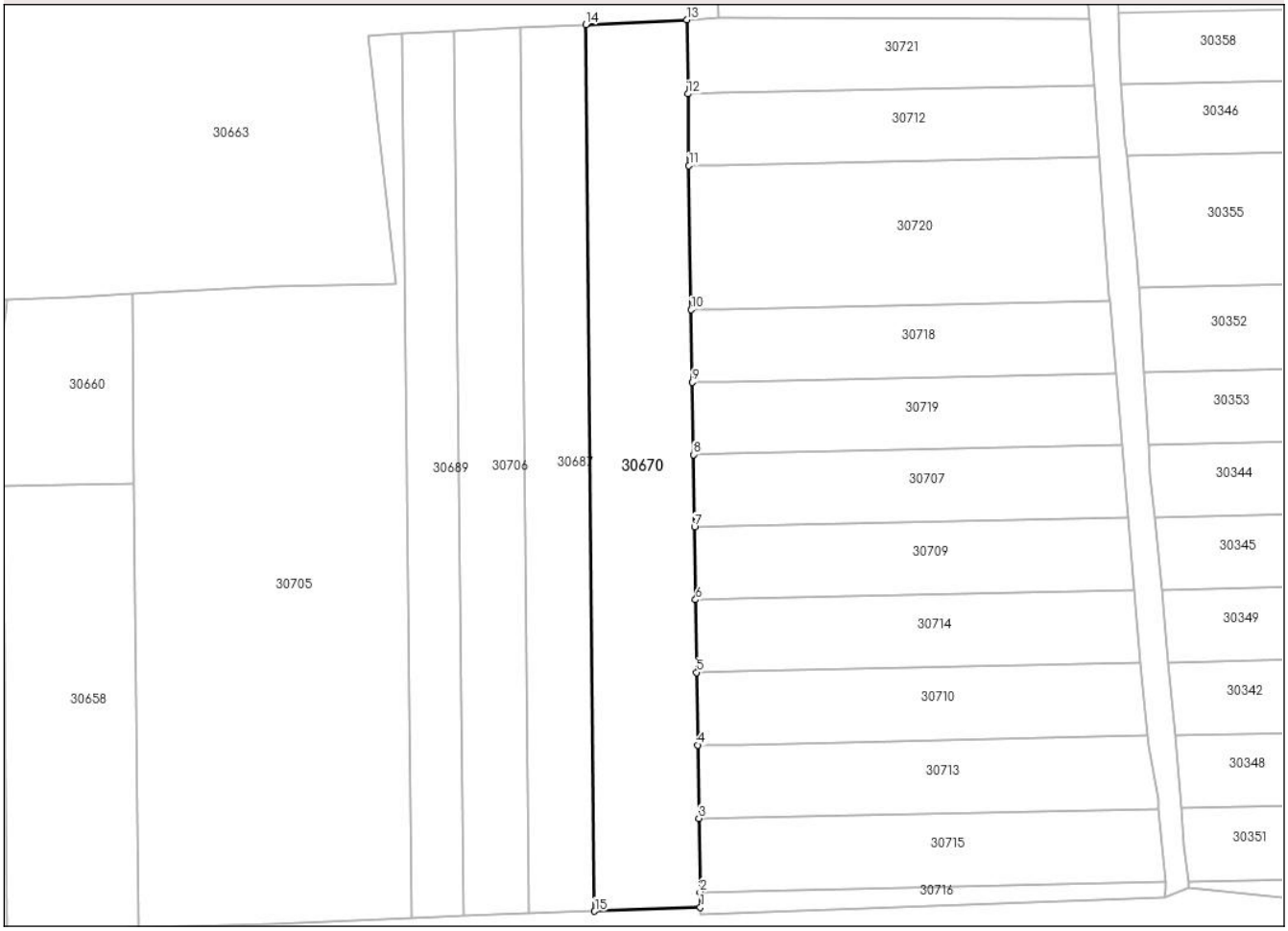

Date referitoare la teren

Nr Crt	Categorie folosinţă	Intra vilan	Suprafaţa (mp)	Tarla	Parcelă	Nr. topo	Observaţii / Referinţe
1	arabil	DA	2.200	29	468/68	-	

Lungime Segmente
1) Valorile lungimilor segmentelor sunt obţinute din proiecţie în plan.

Punct început	X / Y	Punct sfârşit	X / Y	Lungime segment (** (m)
1	614.577,347 379.465,956	2	614.577,311 379.468,335	2.379
2	614.577,311 379.468,335	3	614.577,136 379.479,767	11.433
3	614.577,136 379.479,767	4	614.576,962 379.491,108	11.342
4	614.576,962 379.491,108	5	614.576,79 379.502,353	11.246

Punct început	X / Y	Punct sfârşit	X / Y	Lungime segment (** (m)
5	614.576,79 379.502,353	6	614.576,618 379.513,614	11.262
6	614.576,618 379.513,614	7	614.576,446 379.524,861	11.248
7	614.576,446 379.524,861	8	614.576,274 379.536,092	11.232
8	614.576,274 379.536,092	9	614.576,102 379.547,315	11.224
9	614.576,102 379.547,315	10	614.575,931 379.558,525	11.211
10	614.575,931 379.558,525	11	614.575,589 379.580,863	22.341
11	614.575,589 379.580,863	12	614.575,419 379.591,955	11.093
12	614.575,419 379.591,955	13	614.575,244 379.603,433	11.479
13	614.575,244 379.603,433	14	614.559,602 379.602,67	15.661
14	614.559,602 379.602,67	15	614.560,979 379.465,379	137.298
15	614.560,979 379.465,379	1	614.577,347 379.465,956	16.378

**** Lungimile segmentelor sunt determinate în planul de proiecţie Stereo 70 şi sunt rotunjite la 1 milimetru.**
***** Distanţa dintre puncte este formată din segmente cumulate ce sunt mai mici decât valoarea 1 milimetru.**

Extrasul de carte funciară generat prin sistemul informatic integrat al ANCPI conține informațiile din cartea funciară active la data generării. Acesta este valabil în condițiile prevăzute de art. 7 din Legea nr. 455/2001, coroborat cu art. 3 din O.U.G. nr. 41/2016, exclusiv în mediul electronic, pentru activități și procese administrative prevăzute de legislația în vigoare. Valabilitatea poate fi extinsă și în forma fizică a documentului, fără semnătură olografă, cu acceptul expres sau procedural al instituției publice ori entității care a solicitat prezentarea acestui extras.
Verificarea corectitudinii și realității informațiilor conținute de document se poate face la adresa **www.ancpi.ro/verificare**, folosind codul de verificare online disponibil în antet. Codul de verificare este valabil 30 de zile calendaristice de la momentul generării documentului.

Data și ora generării,
04/08/2025, 14:13

Acest document se eliberează gratuit pentru proprietarii imobilelor. Pentru alți solicitanți, costul extrasului este de 25 de lei la ghișeu, respectiv 20 de lei dacă este obținut online prin platforma http://epay.ancpi.ro

Oficiul de Cadastru şi Publicitate Imobiliară PRAHOVA
Biroul de Cadastru şi Publicitate Imobiliară Ploieşti

PLOIESTI, Str. Unirii nr. 2, Cod postal 100043, Tel: (0244) 51 95 69, Fax: (0244) 59 22 95

Nr.cerere	**131023**
Ziua	**01**
Luna	**08**
Anul	**2025**

Extras de Plan Cadastral de Carte Funciară pentru Imobil număr cadastral 30669 / UAT Fulga

TEREN Intravilan
Adresa: Jud. Prahova, UAT Fulga, Loc. Fulga de Sus, Str Principala Comuna/Oraş/Municipiu: Fulga

Nr. cadastral	Suprafaţa măsurată	Observaţii / Referinţe
30669	1400	

* Suprafaţa este determinată in planul de proiecţie Stereo 70.

DETALII LINIARE IMOBIL



Incadrare in zonă
scara 1:1000



Date referitoare la teren

Crt	Categoria de folosință	Intra vilan	Suprafaţa (mp)	Tarla	Parcelă	Observaţii / Referinţe
1	arabil	DA	1.400	29	469/10	
	TOTAL:		**1.400**			

Date referitoare la construcţii

Crt	Numar	Destinaţie construcţie	Supraf. (mp)	Situaţie juridică	Observaţii / Referinţe
Imobilul nu are in componență construcții					

Lungime Segmente
1) Valorile lungimilor segmentelor sunt obţinute din proiecţie în plan.

Punct început	X / Y	Punct sfârşit	X / Y	Lungime segment (** (m)
1	614.620,33 379.910,057	2	614.618,412 379.913,5	3.941
2	614.618,412 379.913,5	3	614.618,101 379.916,163	2.681
3	614.618,101 379.916,163	4	614.392,679 379.907,564	225.586
4	614.392,679 379.907,564	5	614.392,741 379.905,675	1.89
5	614.392,741 379.905,675	6	614.392,882 379.901,38	4.297
6	614.392,882 379.901,38	1	614.620,33 379.910,057	227.613

**** Lungimile segmentelor sunt determinate în planul de proiecţie Stereo 70 şi sunt rotunjite la 1 milimetru.**
***** Distanţa dintre puncte este formată din segmente cumulate ce sunt mai mici decât valoarea 1 milimetru.**

Certific că informațiile din prezentul extras sunt conforme cu datele din planul cadastral de carte funciară al OCPI PRAHOVA la data: 04-08-2025
Situația prezentată poate face obiectul unor modificări ulterioare, in condițiile Legii cadastrului și publicității imobiliare nr. 7/1996, republicată.

Consilier/Inspector de specialitate,

Ancuța-Elena Constantin

Oficiul de Cadastru şi Publicitate Imobiliară PRAHOVA
Biroul de Cadastru şi Publicitate Imobiliară Ploieşti

Nr. cerere	131023
Ziua	01
Luna	08
Anul	2025

Cod verificare
100192385339

EXTRAS DE CARTE FUNCIARĂ
PENTRU INFORMARE

Carte Funciară Nr. 30669 Fulga

A. Partea I. Descrierea imobilului

TEREN Intravilan

Adresa: Jud. Prahova, UAT Fulga, Loc. Fulga de Sus, Str Principala

Nr. Crt	Nr. cadastral Nr. topografic	Suprafaţa* (mp)	Observaţii / Referinţe
A1	30669	1.400	Teren neimprejmuit;

B. Partea II. Proprietari şi acte

Înscrieri privitoare la dreptul de proprietate şi alte drepturi reale		Referinţe
131023 / 01/08/2025		
Registrul Cadastral al Imobilelor (UAT Fulga); Act Normativ lg.7/1996 emis de Parlamentul Romaniei;		
B1	Se infiinteaza cartea funciara a imobilului 30669 ca urmare a finalizarii inregistrarii sistematice. Imobilul se gaseste in registrul cadastral al imobilelor sub numarul 7980.	A1
Act Notarial nr. 212, din 30/09/2021 emis de NP BURTICA ADELA (CERTIFICAT DE MOSTENITOR; emis in dosar 220/2021);		
B2	Intabulare, drept de PROPRIETATE, dobandit prin Succesiune, cota actuala 1/1	A1
	1) **APOSTOL CONSTANTIN**	

C. Partea III. SARCINI .

Inscrieri privind dezmembrămintele dreptului de proprietate, drepturi reale de garanţie şi sarcini	Referinţe
NU SUNT	

Anexa Nr. 1 La Partea I

Teren

Nr cadastral	Suprafaţa (mp)*	Observaţii / Referinţe
30669	1.400	

* Suprafaţa este determinată in planul de proiecţie Stereo 70.

DETALII LINIARE IMOBIL



Date referitoare la teren

Nr Crt	Categorie folosinţă	Intra vilan	Suprafaţa (mp)	Tarla	Parcelă	Nr. topo	Observaţii / Referinţe
1	arabil	DA	1.400	29	469/10	-	

Lungime Segmente

1) Valorile lungimilor segmentelor sunt obţinute din proiecţie în plan.

Punct început	X / Y	Punct sfârşit	X / Y	Lungime segment (** (m)
1	614.620,33 379.910,057	2	614.618,412 379.913,5	3.941
2	614.618,412 379.913,5	3	614.618,101 379.916,163	2.681
3	614.618,101 379.916,163	4	614.392,679 379.907,564	225.586
4	614.392,679 379.907,564	5	614.392,741 379.905,675	1.89

Punct început	X / Y	Punct sfârşit	X / Y	Lungime segment (** (m)
5	614.392,741 379.905,675	6	614.392,882 379.901,38	4.297
6	614.392,882 379.901,38	1	614.620,33 379.910,057	227.613

**** Lungimile segmentelor sunt determinate în planul de proiecţie Stereo 70 şi sunt rotunjite la 1 milimetru.**
***** Distanţa dintre puncte este formată din segmente cumulate ce sunt mai mici decât valoarea 1 milimetru.**

Extrasul de carte funciară generat prin sistemul informatic integrat al ANCPI conține informațiile din cartea funciară active la data generării. Acesta este valabil în condițiile prevăzute de art. 7 din Legea nr. 455/2001, coroborat cu art. 3 din O.U.G. nr. 41/2016, exclusiv în mediul electronic, pentru activități și procese administrative prevăzute de legislația în vigoare. Valabilitatea poate fi extinsă și în forma fizică a documentului, fără semnătură olografă, cu acceptul expres sau procedural al instituției publice ori entității care a solicitat prezentarea acestui extras.
Verificarea corectitudinii și realității informațiilor conținute de document se poate face la adresa **www.ancpi.ro/verificare**, folosind codul de verificare online disponibil în antet. Codul de verificare este valabil 30 de zile calendaristice de la momentul generării documentului.

Data și ora generării,
04/08/2025, 14:13

Acest document se eliberează gratuit pentru proprietarii imobilelor. Pentru alți solicitanți, costul extrasului este de 25 de lei la ghișeu, respectiv 20 de lei dacă este obținut online prin platforma http://epay.ancpi.ro

Oficiul de Cadastru şi Publicitate Imobiliară PRAHOVA
Biroul de Cadastru şi Publicitate Imobiliară Ploieşti

PLOIESTI, Str. Unirii nr. 2, Cod postal 100043, Tel: (0244) 51 95 69, Fax: (0244) 59 22 95

Nr.cerere	**131022**
Ziua	**01**
Luna	**08**
Anul	**2025**

Extras de Plan Cadastral de Carte Funciară pentru Imobil număr cadastral 30668 / UAT Fulga

TEREN Intravilan
Adresa: Jud. Prahova, UAT Fulga, Loc. Fulga de Sus, Str Principala Comuna/Oraş/Municipiu: Fulga

Nr. cadastral	Suprafaţa măsurată	Observaţii / Referinţe
30668	1400	

* Suprafaţa este determinată in planul de proiecţie Stereo 70.

DETALII LINIARE IMOBIL

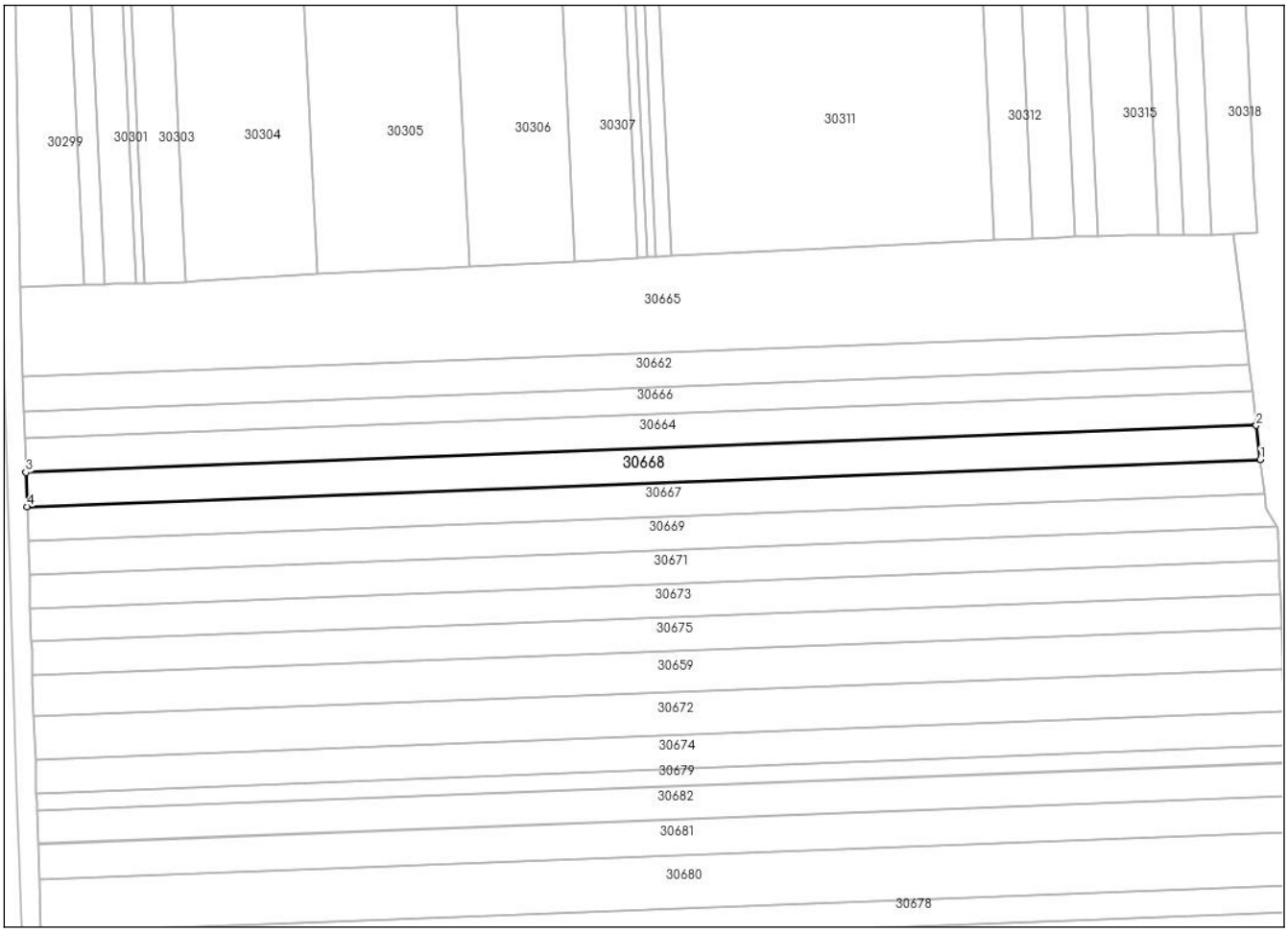

Incadrare in zonă
scara 1:1000



Date referitoare la teren

Crt	Categoria de folosință	Intra vilan	Suprafaţa (mp)	Tarla	Parcelă	Observaţii / Referinţe
1	arabil	DA	1.400	29	469/6	
	TOTAL:		**1.400**			

Date referitoare la construcţii

Crt	Numar	Destinaţie construcţie	Supraf. (mp)	Situaţie juridică	Observaţii / Referinţe
Imobilul nu are in componență construcții					

Lungime Segmente
1) Valorile lungimilor segmentelor sunt obţinute din proiecţie în plan.

Punct început	X / Y	Punct sfârşit	X / Y	Lungime segment (** (m)
1	614.617,378 379.922,354	2	614.616,654 379.928,558	6.246
2	614.616,654 379.928,558	3	614.392,272 379.919,998	224.545
3	614.392,272 379.919,998	4	614.392,476 379.913,774	6.227
4	614.392,476 379.913,774	1	614.617,378 379.922,354	225.066

**** Lungimile segmentelor sunt determinate în planul de proiecţie Stereo 70 şi sunt rotunjite la 1 milimetru.**
***** Distanţa dintre puncte este formată din segmente cumulate ce sunt mai mici decât valoarea 1 milimetru.**

Certific că informațiile din prezentul extras sunt conforme cu datele din planul cadastral de carte funciară al OCPI PRAHOVA la data: 04-08-2025
Situația prezentată poate face obiectul unor modificări ulterioare, in condițiile Legii cadastrului și publicității imobiliare nr. 7/1996, republicată.

Consilier/Inspector de specialitate,

Ancuța-Elena Constantin

Oficiul de Cadastru şi Publicitate Imobiliară PRAHOVA
Biroul de Cadastru şi Publicitate Imobiliară Ploieşti

Nr. cerere	131022
Ziua	01
Luna	08
Anul	2025

Cod verificare
100192385338

EXTRAS DE CARTE FUNCIARĂ
PENTRU INFORMARE

Carte Funciară Nr. 30668 Fulga

A. Partea I. Descrierea imobilului

TEREN Intravilan

Adresa: Jud. Prahova, UAT Fulga, Loc. Fulga de Sus, Str Principala

Nr. Crt	Nr. cadastral Nr. topografic	Suprafaţa* (mp)	Observaţii / Referinţe
A1	30668	1.400	Teren neimprejmuit;

B. Partea II. Proprietari şi acte

Înscrieri privitoare la dreptul de proprietate şi alte drepturi reale		Referinţe
131022 / 01/08/2025		
Registrul Cadastral al Imobilelor (UAT Fulga); Act Normativ lg.7/1996 emis de Parlamentul Romaniei;		
B1	Se infiinteaza cartea funciara a imobilului 30668 ca urmare a finalizarii inregistrarii sistematice. Imobilul se gaseste in registrul cadastral al imobilelor sub numarul 7979.	A1
Act Normativ nr. 7, din 13/03/1996 emis de PARLAMENTUL ROMÂNIEI (LEGE; ,art.13);		
B2	Se notează menţiunea de proprietar neidentificat.	A1

C. Partea III. SARCINI .

Inscrieri privind dezmembrămintele dreptului de proprietate, drepturi reale de garanţie şi sarcini	Referinţe
NU SUNT	

Anexa Nr. 1 La Partea I

Teren

Nr cadastral	Suprafaţa (mp)*	Observaţii / Referinţe
30668	1.400	

* Suprafaţa este determinată in planul de proiecţie Stereo 70.

DETALII LINIARE IMOBIL

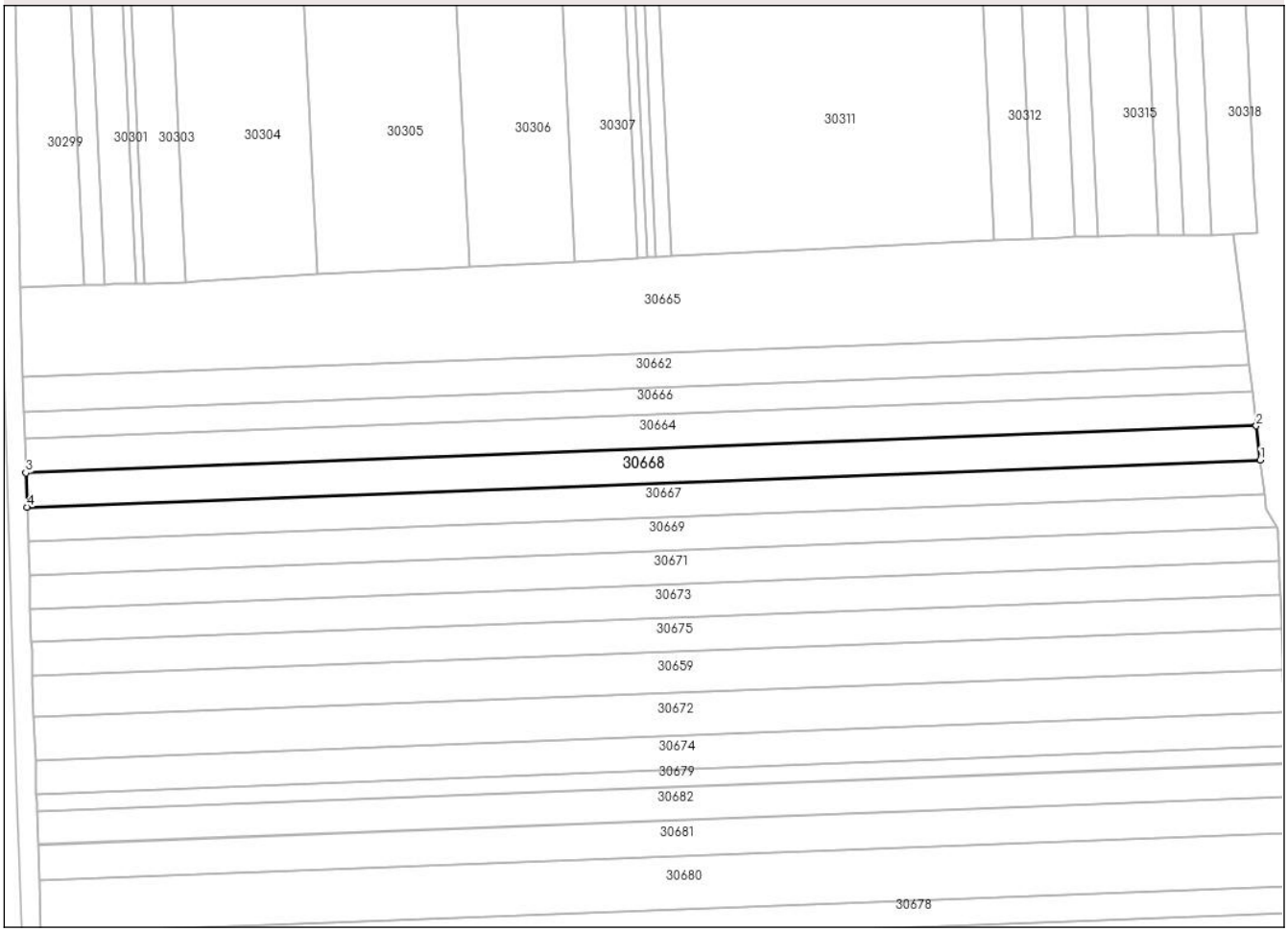

Date referitoare la teren

Nr Crt	Categorie folosinţă	Intra vilan	Suprafaţa (mp)	Tarla	Parcelă	Nr. topo	Observaţii / Referinţe
1	arabil	DA	1.400	29	469/6	-	

Lungime Segmente
1) Valorile lungimilor segmentelor sunt obţinute din proiecţie în plan.

Punct început	X / Y	Punct sfârşit	X / Y	Lungime segment (** (m)
1	614.617,378 379.922,354	2	614.616,654 379.928,558	6.246
2	614.616,654 379.928,558	3	614.392,272 379.919,998	224.545
3	614.392,272 379.919,998	4	614.392,476 379.913,774	6.227
4	614.392,476 379.913,774	1	614.617,378 379.922,354	225.066

Document care conţine date cu caracter personal, protejate de prevederile Legii Nr. 677/2001.

Extrase pentru informare on-line la adresa epay.ancpi.ro

**** Lungimile segmentelor sunt determinate în planul de proiecţie Stereo 70 şi sunt rotunjite la 1 milimetru.**
***** Distanţa dintre puncte este formată din segmente cumulate ce sunt mai mici decât valoarea 1 milimetru.**

Extrasul de carte funciară generat prin sistemul informatic integrat al ANCPI conține informațiile din cartea funciară active la data generării. Acesta este valabil în condițiile prevăzute de art. 7 din Legea nr. 455/2001, coroborat cu art. 3 din O.U.G. nr. 41/2016, exclusiv în mediul electronic, pentru activități și procese administrative prevăzute de legislația în vigoare. Valabilitatea poate fi extinsă și în forma fizică a documentului, fără semnătură olografă, cu acceptul expres sau procedural al instituției publice ori entității care a solicitat prezentarea acestui extras.
Verificarea corectitudinii și realității informațiilor conținute de document se poate face la adresa **www.ancpi.ro/verificare**, folosind codul de verificare online disponibil în antet. Codul de verificare este valabil 30 de zile calendaristice de la momentul generării documentului.

Data și ora generării,
04/08/2025, 14:13

Acest document se eliberează gratuit pentru proprietarii imobilelor. Pentru alți solicitanți, costul extrasului este de 25 de lei la ghișeu, respectiv 20 de lei dacă este obținut online prin platforma http://epay.ancpi.ro

Oficiul de Cadastru şi Publicitate Imobiliară PRAHOVA
Biroul de Cadastru şi Publicitate Imobiliară Ploieşti

PLOIESTI, Str. Unirii nr. 2, Cod postal 100043, Tel: (0244) 51 95 69, Fax: (0244) 59 22 95

Nr.cerere	**131021**
Ziua	**01**
Luna	**08**
Anul	**2025**

Extras de Plan Cadastral de Carte Funciară pentru Imobil număr cadastral 30667 / UAT Fulga

TEREN Intravilan
Adresa: Jud. Prahova, UAT Fulga, Loc. Fulga de Sus, Str Principala Comuna/Oraş/Municipiu: Fulga

Nr. cadastral	Suprafaţa măsurată	Observaţii / Referinţe
30667	1400	

* Suprafaţa este determinată in planul de proiecţie Stereo 70.

DETALII LINIARE IMOBIL



Incadrare in zonă
scara 1:1000



Date referitoare la teren

Crt	Categoria de folosință	Intra vilan	Suprafaţa (mp)	Tarla	Parcelă	Observaţii / Referinţe
1	arabil	DA	1.400	29	469/7	
	TOTAL:		**1.400**			

Date referitoare la construcţii

Crt	Numar	Destinaţie construcţie	Supraf. (mp)	Situaţie juridică	Observaţii / Referinţe
Imobilul nu are in componență construcții					

Lungime Segmente
1) Valorile lungimilor segmentelor sunt obţinute din proiecţie în plan.

Punct început	X / Y	Punct sfârşit	X / Y	Lungime segment (** (m)
1	614.618,101 379.916,163	2	614.617,378 379.922,354	6.233
2	614.617,378 379.922,354	3	614.392,476 379.913,774	225.066
3	614.392,476 379.913,774	4	614.392,679 379.907,564	6.213
4	614.392,679 379.907,564	1	614.618,101 379.916,163	225.586

**** Lungimile segmentelor sunt determinate în planul de proiecţie Stereo 70 şi sunt rotunjite la 1 milimetru.**
***** Distanţa dintre puncte este formată din segmente cumulate ce sunt mai mici decât valoarea 1 milimetru.**

Certific că informațiile din prezentul extras sunt conforme cu datele din planul cadastral de carte funciară al OCPI PRAHOVA la data: 04-08-2025
Situația prezentată poate face obiectul unor modificări ulterioare, in condițiile Legii cadastrului și publicității imobiliare nr. 7/1996, republicată.

Consilier/Inspector de specialitate,

Ancuța-Elena Constantin

Oficiul de Cadastru şi Publicitate Imobiliară PRAHOVA
Biroul de Cadastru şi Publicitate Imobiliară Ploieşti

Nr. cerere	131021
Ziua	01
Luna	08
Anul	2025

Cod verificare
100192385337

EXTRAS DE CARTE FUNCIARĂ
PENTRU INFORMARE

Carte Funciară Nr. 30667 Fulga

A. Partea I. Descrierea imobilului

TEREN Intravilan

Adresa: Jud. Prahova, UAT Fulga, Loc. Fulga de Sus, Str Principala

Nr. Crt	Nr. cadastral Nr. topografic	Suprafaţa* (mp)	Observaţii / Referinţe
A1	30667	1.400	Teren neimprejmuit;

B. Partea II. Proprietari şi acte

Înscrieri privitoare la dreptul de proprietate şi alte drepturi reale		Referinţe
131021 / 01/08/2025		
Registrul Cadastral al Imobilelor (UAT Fulga); Act Normativ lg.7/1996 emis de Parlamentul Romaniei;		
B1	Se infiinteaza cartea funciara a imobilului 30667 ca urmare a finalizarii inregistrarii sistematice. Imobilul se gaseste in registrul cadastral al imobilelor sub numarul 7978.	A1
Act Administrativ nr. 83017, din 26/10/1999 emis de CJSDPAT PRAHOVA (TITLU DE PROPRIETATE;);		
B2	Intabulare, drept de PROPRIETATE, dobandit prin Reconstituire, cota actuala 1/1	A1
	1) **SCARLAT NICOLAE**	

C. Partea III. SARCINI .

Inscrieri privind dezmembrămintele dreptului de proprietate, drepturi reale de garanţie şi sarcini	Referinţe
NU SUNT	

Anexa Nr. 1 La Partea I

Teren

Nr cadastral	Suprafaţa (mp)*	Observaţii / Referinţe
30667	1.400	

* Suprafaţa este determinată in planul de proiecţie Stereo 70.

DETALII LINIARE IMOBIL



Date referitoare la teren

Nr Crt	Categorie folosinţă	Intra vilan	Suprafaţa (mp)	Tarla	Parcelă	Nr. topo	Observaţii / Referinţe
1	arabil	DA	1.400	29	469/7	-	

Lungime Segmente
1) Valorile lungimilor segmentelor sunt obţinute din proiecţie în plan.

Punct început	X / Y	Punct sfârşit	X / Y	Lungime segment (** (m)
1	614.618,101 379.916,163	2	614.617,378 379.922,354	6.233
2	614.617,378 379.922,354	3	614.392,476 379.913,774	225.066
3	614.392,476 379.913,774	4	614.392,679 379.907,564	6.213
4	614.392,679 379.907,564	1	614.618,101 379.916,163	225.586

Document care conţine date cu caracter personal, protejate de prevederile Legii Nr. 677/2001.

Extrase pentru informare on-line la adresa epay.ancpi.ro

**** Lungimile segmentelor sunt determinate în planul de proiecţie Stereo 70 şi sunt rotunjite la 1 milimetru.**
***** Distanţa dintre puncte este formată din segmente cumulate ce sunt mai mici decât valoarea 1 milimetru.**

Extrasul de carte funciară generat prin sistemul informatic integrat al ANCPI conține informațiile din cartea funciară active la data generării. Acesta este valabil în condițiile prevăzute de art. 7 din Legea nr. 455/2001, coroborat cu art. 3 din O.U.G. nr. 41/2016, exclusiv în mediul electronic, pentru activități și procese administrative prevăzute de legislația în vigoare. Valabilitatea poate fi extinsă și în forma fizică a documentului, fără semnătură olografă, cu acceptul expres sau procedural al instituției publice ori entității care a solicitat prezentarea acestui extras.
Verificarea corectitudinii și realității informațiilor conținute de document se poate face la adresa **www.ancpi.ro/verificare**, folosind codul de verificare online disponibil în antet. Codul de verificare este valabil 30 de zile calendaristice de la momentul generării documentului.

Data și ora generării,
04/08/2025, 14:13

Acest document se eliberează gratuit pentru proprietarii imobilelor. Pentru alți solicitanți, costul extrasului este de 25 de lei la ghișeu, respectiv 20 de lei dacă este obținut online prin platforma http://epay.ancpi.ro

ANCPI
AGENȚIA NAȚIONALĂ DE CADASTRU ȘI PUBLICITATE IMOBILIARĂ

Oficiul de Cadastru şi Publicitate Imobiliară PRAHOVA
Biroul de Cadastru şi Publicitate Imobiliară Ploiești

PLOIESTI, Str. Unirii nr. 2, Cod postal 100043, Tel: (0244) 51 95 69, Fax: (0244) 59 22 95

Nr.cerere	**131020**
Ziua	**01**
Luna	**08**
Anul	**2025**

Extras de Plan Cadastral de Carte Funciară pentru Imobil număr cadastral 30666 / UAT Fulga

TEREN Intravilan
Adresa: Jud. Prahova, UAT Fulga, Loc. Fulga de Sus, Str Principala Comuna/Oraş/Municipiu: Fulga

Nr. cadastral	Suprafața măsurată	Observaţii / Referinţe
30666	1100	Teren la dispozitia comisiei locale de fond funciar conform art. 13, alin. 14 din legea 7/1996.

* Suprafaţa este determinată in planul de proiecţie Stereo 70.

DETALII LINIARE IMOBIL

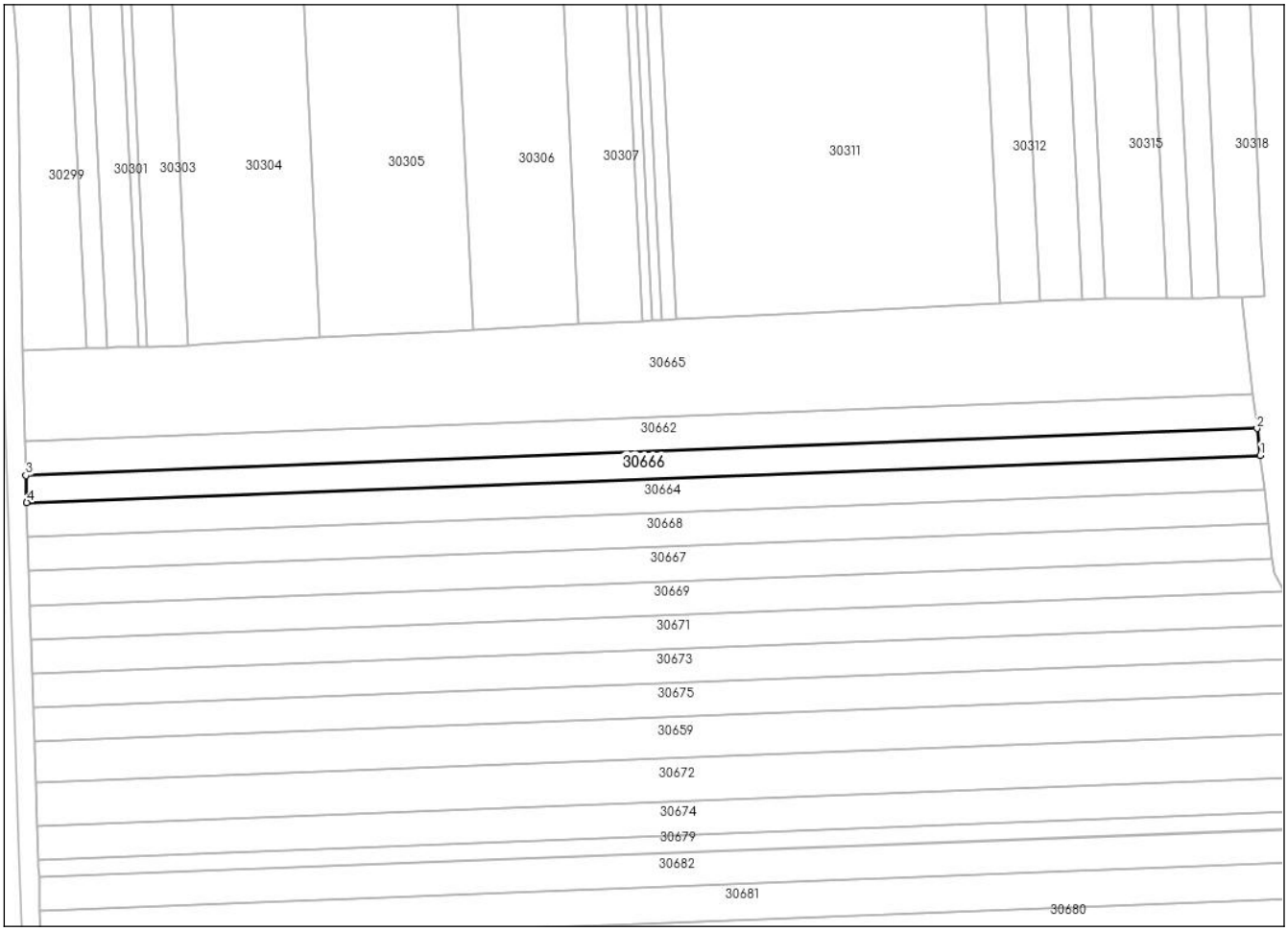

Incadrare in zonă
scara 1:1000



Date referitoare la teren

Crt	Categoria de folosință	Intra vilan	Suprafaţa (mp)	Tarla	Parcelă	Observaţii / Referinţe
1	arabil	DA	1.100	29	469/2	
	TOTAL:		**1.100**			

Date referitoare la construcţii

Crt	Numar	Destinaţie construcţie	Supraf. (mp)	Situaţie juridică	Observaţii / Referinţe
Imobilul nu are in componență construcții					

Lungime Segmente
1) Valorile lungimilor segmentelor sunt obţinute din proiecţie în plan.

Punct început	X / Y	Punct sfârşit	X / Y	Lungime segment (** (m)
1	614.615,928 379.934,777	2	614.615,356 379.939,674	4.93
2	614.615,356 379.939,674	3	614.391,931 379.931,151	223.588
3	614.391,931 379.931,151	4	614.392,081 379.926,238	4.915
4	614.392,081 379.926,238	1	614.615,928 379.934,777	224.01

**** Lungimile segmentelor sunt determinate în planul de proiecţie Stereo 70 şi sunt rotunjite la 1 milimetru.**
***** Distanţa dintre puncte este formată din segmente cumulate ce sunt mai mici decât valoarea 1 milimetru.**

Certific că informațiile din prezentul extras sunt conforme cu datele din planul cadastral de carte funciară al OCPI PRAHOVA la data: 04-08-2025
Situația prezentată poate face obiectul unor modificări ulterioare, in condițiile Legii cadastrului și publicității imobiliare nr. 7/1996, republicată.

Consilier/Inspector de specialitate,

Ancuța-Elena Constantin

Oficiul de Cadastru şi Publicitate Imobiliară PRAHOVA
Biroul de Cadastru şi Publicitate Imobiliară Ploieşti

Nr. cerere	131020
Ziua	01
Luna	08
Anul	2025

Cod verificare
100192385335

EXTRAS DE CARTE FUNCIARĂ
PENTRU INFORMARE

Carte Funciară Nr. 30666 Fulga

A. Partea I. Descrierea imobilului

TEREN Intravilan

Adresa: Jud. Prahova, UAT Fulga, Loc. Fulga de Sus, Str Principala

Nr. Crt	Nr. cadastral Nr. topografic	Suprafaţa* (mp)	Observaţii / Referinţe
A1	30666	1.100	Teren neimprejmuit; Teren la dispozitia comisiei locale de fond funciar conform art. 13, alin. 14 din legea 7/1996.

B. Partea II. Proprietari şi acte

Înscrieri privitoare la dreptul de proprietate şi alte drepturi reale		Referinţe
131020 / 01/08/2025		
Registrul Cadastral al Imobilelor (UAT Fulga); Act Normativ lg.7/1996 emis de Parlamentul Romaniei;		
B1	Se infiinteaza cartea funciara a imobilului 30666 ca urmare a finalizarii inregistrarii sistematice. Imobilul se gaseste in registrul cadastral al imobilelor sub numarul 7977.	A1
Act Normativ nr. 7, din 13/03/1996 emis de PARLAMENTUL ROMÂNIEI (LEGE; ,art.13);		
B2	Se notează menţiunea de proprietar neidentificat.	A1

C. Partea III. SARCINI .

Inscrieri privind dezmembrămintele dreptului de proprietate, drepturi reale de garanţie şi sarcini	Referinţe
NU SUNT	

Anexa Nr. 1 La Partea I

Teren

Nr cadastral	Suprafaţa (mp)*	Observaţii / Referinţe
30666	1.100	Teren la dispozitia comisiei locale de fond funciar conform art. 13, alin. 14 din legea 7/1996.

* Suprafaţa este determinată in planul de proiecţie Stereo 70.

DETALII LINIARE IMOBIL



Date referitoare la teren

Nr Crt	Categorie folosinţă	Intra vilan	Suprafaţa (mp)	Tarla	Parcelă	Nr. topo	Observaţii / Referinţe
1	arabil	DA	1.100	29	469/2	-	

Lungime Segmente
1) Valorile lungimilor segmentelor sunt obţinute din proiecţie în plan.

Punct început	X / Y	Punct sfârşit	X / Y	Lungime segment (** (m)
1	614.615,928 379.934,777	2	614.615,356 379.939,674	4.93
2	614.615,356 379.939,674	3	614.391,931 379.931,151	223.588
3	614.391,931 379.931,151	4	614.392,081 379.926,238	4.915
4	614.392,081 379.926,238	1	614.615,928 379.934,777	224.01

**** Lungimile segmentelor sunt determinate în planul de proiecţie Stereo 70 şi sunt rotunjite la 1 milimetru.**
***** Distanţa dintre puncte este formată din segmente cumulate ce sunt mai mici decât valoarea 1 milimetru.**

Extrasul de carte funciară generat prin sistemul informatic integrat al ANCPI conține informațiile din cartea funciară active la data generării. Acesta este valabil în condițiile prevăzute de art. 7 din Legea nr. 455/2001, coroborat cu art. 3 din O.U.G. nr. 41/2016, exclusiv în mediul electronic, pentru activități și procese administrative prevăzute de legislația în vigoare. Valabilitatea poate fi extinsă și în forma fizică a documentului, fără semnătură olografă, cu acceptul expres sau procedural al instituției publice ori entității care a solicitat prezentarea acestui extras.
Verificarea corectitudinii și realității informațiilor conținute de document se poate face la adresa **www.ancpi.ro/verificare**, folosind codul de verificare online disponibil în antet. Codul de verificare este valabil 30 de zile calendaristice de la momentul generării documentului.

Data și ora generării,
04/08/2025, 14:13

Acest document se eliberează gratuit pentru proprietarii imobilelor. Pentru alți solicitanți, costul extrasului este de 25 de lei la ghișeu, respectiv 20 de lei dacă este obținut online prin platforma http://epay.ancpi.ro

Oficiul de Cadastru şi Publicitate Imobiliară PRAHOVA
Biroul de Cadastru şi Publicitate Imobiliară Ploieşti

PLOIESTI, Str. Unirii nr. 2, Cod postal 100043, Tel: (0244) 51 95 69, Fax: (0244) 59 22 95

Nr.cerere	**131019**
Ziua	**01**
Luna	**08**
Anul	**2025**

Extras de Plan Cadastral de Carte Funciară pentru Imobil număr cadastral 30665 / UAT Fulga

TEREN Intravilan
Adresa: Jud. Prahova, UAT Fulga, Loc. Fulga de Sus, Str Principala Comuna/Oraş/Municipiu: Fulga

Nr. cadastral	Suprafaţa măsurată	Observaţii / Referinţe
30665	3845	Teren la dispozitia comisiei locale de fond funciar conform art. 13, alin. 14 din legea 7/1996.

* Suprafaţa este determinată in planul de proiecţie Stereo 70.

DETALII LINIARE IMOBIL

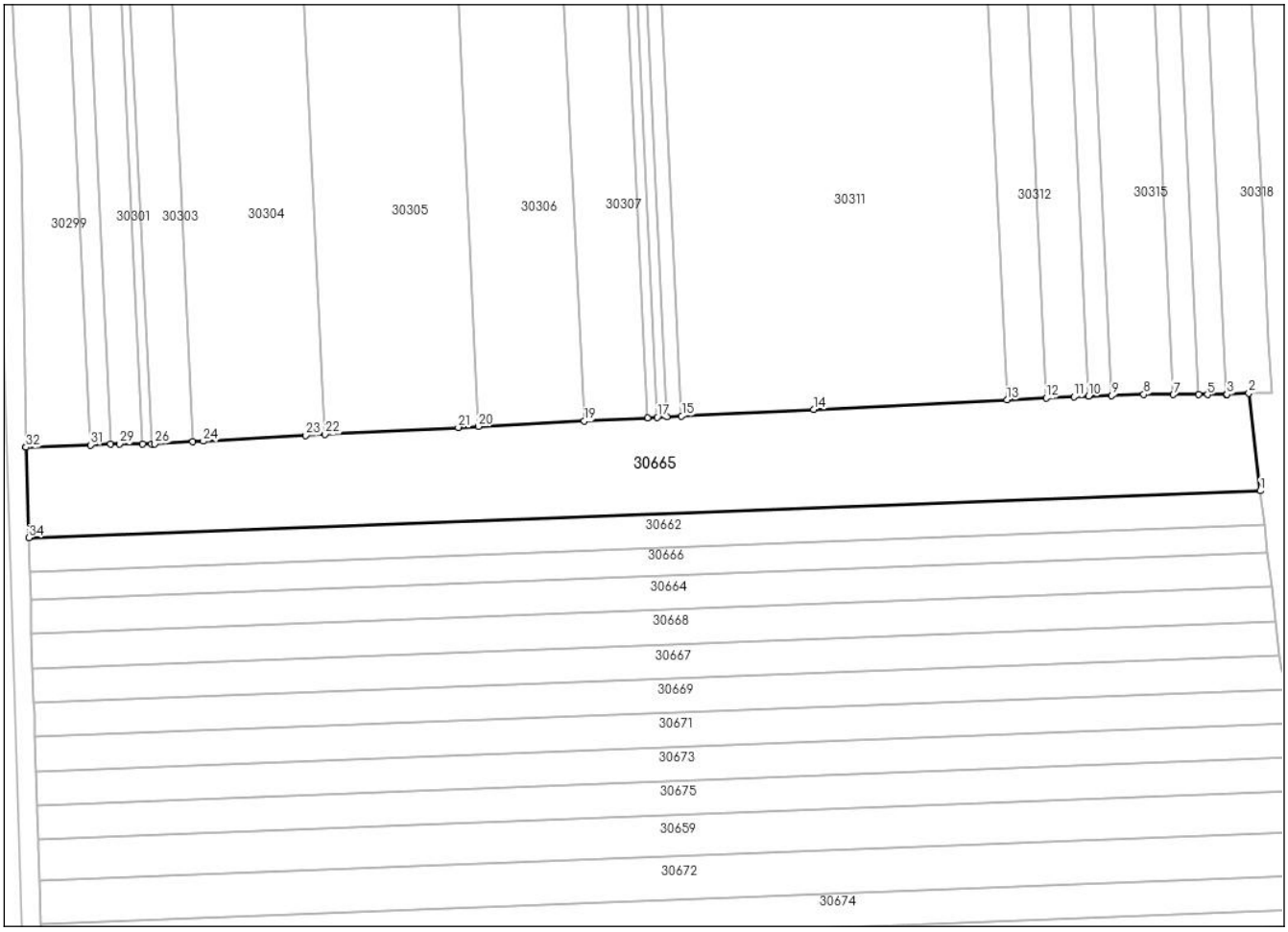

Incadrare in zonă
scara 1:1000



Date referitoare la teren

Crt	Categoria de folosință	Intra vilan	Suprafaţa (mp)	Tarla	Parcelă	Observaţii / Referinţe
1	arabil	DA	3.845	29		
	TOTAL:		**3.845**			

Date referitoare la construcţii

Crt	Numar	Destinaţie construcţie	Supraf. (mp)	Situaţie juridică	Observaţii / Referinţe
Imobilul nu are in componență construcții					

Lungime Segmente
1) Valorile lungimilor segmentelor sunt obţinute din proiecţie în plan.

Punct început	X / Y	Punct sfârşit	X / Y	Lungime segment (** (m)
1	614.614,626 379.945,92	2	614.612,567 379.963,555	17.755
3	614.608,608 379.963,354	4	614.608,482 379.963,353	0.126
5	614.605,076 379.963,31	6	614.603,497 379.963,312	1.579
7	614.598,891 379.963,318	8	614.593,549 379.963,326	5.342
9	614.587,763 379.963,149	10	614.583,544 379.963,02	4.221
11	614.580,906 379.962,939	12	614.575,875 379.962,694	5.037
13	614.568,784 379.962,349	14	614.533,798 379.960,646	35.027
15	614.509,914 379.959,427	16	614.507,231 379.959,29	2.686
17	614.505,507 379.959,203	18	614.503,783 379.959,115	1.726
19	614.492,288 379.958,528	20	614.473,131 379.957,551	19.182
21	614.469,509 379.957,366	22	614.445,36 379.956,111	24.182
23	614.441,877 379.955,929	24	614.423,353 379.954,869	18.554
25	614.421,432 379.954,771	26	614.414,584 379.954,423	6.857
27	614.413,964 379.954,42	28	614.412,335 379.954,414	1.629
29	614.408,175 379.954,398	30	614.406,579 379.954,339	1.597
31	614.402,937 379.954,203	32	614.391,243 379.953,768	11.702
33	614.391,241 379.953,768	34	614.391,74 379.937,418	16.358

Punct început	X / Y	Punct sfârşit	X / Y	Lungime segment (** (m)
2	614.612,567 379.963,555	3	614.608,608 379.963,354	3.964
4	614.608,482 379.963,353	5	614.605,076 379.963,31	3.406
6	614.603,497 379.963,312	7	614.598,891 379.963,318	4.606
8	614.593,549 379.963,326	9	614.587,763 379.963,149	5.789
10	614.583,544 379.963,02	11	614.580,906 379.962,939	2.639
12	614.575,875 379.962,694	13	614.568,784 379.962,349	7.099
14	614.533,798 379.960,646	15	614.509,914 379.959,427	23.915
16	614.507,231 379.959,29	17	614.505,507 379.959,203	1.726
18	614.503,783 379.959,115	19	614.492,288 379.958,528	11.51
20	614.473,131 379.957,551	21	614.469,509 379.957,366	3.627
22	614.445,36 379.956,111	23	614.441,877 379.955,929	3.488
24	614.423,353 379.954,869	25	614.421,432 379.954,771	1.923
26	614.414,584 379.954,423	27	614.413,964 379.954,42	0.62
28	614.412,335 379.954,414	29	614.408,175 379.954,398	4.16
30	614.406,579 379.954,339	31	614.402,937 379.954,203	3.645
32	614.391,243 379.953,768	33	614.391,241 379.953,768	0.002
34	614.391,74 379.937,418	1	614.614,626 379.945,92	223.048

**** Lungimile segmentelor sunt determinate în planul de proiecţie Stereo 70 şi sunt rotunjite la 1 milimetru.**
***** Distanţa dintre puncte este formată din segmente cumulate ce sunt mai mici decât valoarea 1 milimetru.**

Certific că informațiile din prezentul extras sunt conforme cu datele din planul cadastral de carte funciară al OCPI PRAHOVA la data: 04-08-2025
Situația prezentată poate face obiectul unor modificări ulterioare, in condițiile Legii cadastrului și publicității imobiliare nr. 7/1996, republicată.

Consilier/Inspector de specialitate,

Ancuța-Elena Constantin

Oficiul de Cadastru şi Publicitate Imobiliară PRAHOVA
Biroul de Cadastru şi Publicitate Imobiliară Ploieşti

Nr. cerere	131019
Ziua	01
Luna	08
Anul	2025

Cod verificare
100192385334

EXTRAS DE CARTE FUNCIARĂ
PENTRU INFORMARE

Carte Funciară Nr. 30665 Fulga

A. Partea I. Descrierea imobilului

TEREN Intravilan

Adresa: Jud. Prahova, UAT Fulga, Loc. Fulga de Sus, Str Principala

Nr. Crt	Nr. cadastral Nr. topografic	Suprafaţa* (mp)	Observaţii / Referinţe
A1	30665	3.845	Teren neimprejmuit; Teren la dispozitia comisiei locale de fond funciar conform art. 13, alin. 14 din legea 7/1996.

B. Partea II. Proprietari şi acte

Înscrieri privitoare la dreptul de proprietate şi alte drepturi reale		Referinţe
131019 / 01/08/2025		
Registrul Cadastral al Imobilelor (UAT Fulga); Act Normativ lg.7/1996 emis de Parlamentul Romaniei;		
B1	Se infiinteaza cartea funciara a imobilului 30665 ca urmare a finalizarii inregistrarii sistematice. Imobilul se gaseste in registrul cadastral al imobilelor sub numarul 7976.	A1
Act Normativ nr. 7, din 13/03/1996 emis de PARLAMENTUL ROMÂNIEI (LEGE; ,art.13);		
B2	Se notează menţiunea de proprietar neidentificat.	A1

C. Partea III. SARCINI .

Inscrieri privind dezmembrămintele dreptului de proprietate, drepturi reale de garanţie şi sarcini	Referinţe
NU SUNT	

Anexa Nr. 1 La Partea I

Teren

Nr cadastral	Suprafaţa (mp)*	Observaţii / Referinţe
30665	3.845	Teren la dispozitia comisiei locale de fond funciar conform art. 13, alin. 14 din legea 7/1996.

* Suprafaţa este determinată in planul de proiecţie Stereo 70.

DETALII LINIARE IMOBIL



Date referitoare la teren

Nr Crt	Categorie folosinţă	Intra vilan	Suprafaţa (mp)	Tarla	Parcelă	Nr. topo	Observaţii / Referinţe
1	arabil	DA	3.845	29	-	-	

Lungime Segmente

1) Valorile lungimilor segmentelor sunt obţinute din proiecţie în plan.

Punct început	X / Y	Punct sfârşit	X / Y	Lungime segment (** (m)
1	614.614,626 379.945,92	2	614.612,567 379.963,555	17.755
3	614.608,608 379.963,354	4	614.608,482 379.963,353	0.126
5	614.605,076 379.963,31	6	614.603,497 379.963,312	1.579
7	614.598,891 379.963,318	8	614.593,549 379.963,326	5.342

Punct început	X / Y	Punct sfârşit	X / Y	Lungime segment (** (m)
2	614.612,567 379.963,555	3	614.608,608 379.963,354	3.964
4	614.608,482 379.963,353	5	614.605,076 379.963,31	3.406
6	614.603,497 379.963,312	7	614.598,891 379.963,318	4.606
8	614.593,549 379.963,326	9	614.587,763 379.963,149	5.789

Punct început	X / Y	Punct sfârşit	X / Y	Lungime segment (** (m)
9	614.587,763 379.963,149	10	614.583,544 379.963,02	4.221
11	614.580,906 379.962,939	12	614.575,875 379.962,694	5.037
13	614.568,784 379.962,349	14	614.533,798 379.960,646	35.027
15	614.509,914 379.959,427	16	614.507,231 379.959,29	2.686
17	614.505,507 379.959,203	18	614.503,783 379.959,115	1.726
19	614.492,288 379.958,528	20	614.473,131 379.957,551	19.182
21	614.469,509 379.957,366	22	614.445,36 379.956,111	24.182
23	614.441,877 379.955,929	24	614.423,353 379.954,869	18.554
25	614.421,432 379.954,771	26	614.414,584 379.954,423	6.857
27	614.413,964 379.954,42	28	614.412,335 379.954,414	1.629
29	614.408,175 379.954,398	30	614.406,579 379.954,339	1.597
31	614.402,937 379.954,203	32	614.391,243 379.953,768	11.702
33	614.391,241 379.953,768	34	614.391,74 379.937,418	16.358

Punct început	X / Y	Punct sfârşit	X / Y	Lungime segment (** (m)
10	614.583,544 379.963,02	11	614.580,906 379.962,939	2.639
12	614.575,875 379.962,694	13	614.568,784 379.962,349	7.099
14	614.533,798 379.960,646	15	614.509,914 379.959,427	23.915
16	614.507,231 379.959,29	17	614.505,507 379.959,203	1.726
18	614.503,783 379.959,115	19	614.492,288 379.958,528	11.51
20	614.473,131 379.957,551	21	614.469,509 379.957,366	3.627
22	614.445,36 379.956,111	23	614.441,877 379.955,929	3.488
24	614.423,353 379.954,869	25	614.421,432 379.954,771	1.923
26	614.414,584 379.954,423	27	614.413,964 379.954,42	0.62
28	614.412,335 379.954,414	29	614.408,175 379.954,398	4.16
30	614.406,579 379.954,339	31	614.402,937 379.954,203	3.645
32	614.391,243 379.953,768	33	614.391,241 379.953,768	0.002
34	614.391,74 379.937,418	1	614.614,626 379.945,92	223.048

**** Lungimile segmentelor sunt determinate în planul de proiecţie Stereo 70 şi sunt rotunjite la 1 milimetru.**
***** Distanţa dintre puncte este formată din segmente cumulate ce sunt mai mici decât valoarea 1 milimetru.**

Extrasul de carte funciară generat prin sistemul informatic integrat al ANCPI conține informațiile din cartea funciară active la data generării. Acesta este valabil în condițiile prevăzute de art. 7 din Legea nr. 455/2001, coroborat cu art. 3 din O.U.G. nr. 41/2016, exclusiv în mediul electronic, pentru activități și procese administrative prevăzute de legislația în vigoare. Valabilitatea poate fi extinsă și în forma fizică a documentului, fără semnătură olografă, cu acceptul expres sau procedural al instituției publice ori entității care a solicitat prezentarea acestui extras.
Verificarea corectitudinii și realității informațiilor conținute de document se poate face la adresa **www.ancpi.ro/verificare**, folosind codul de verificare online disponibil în antet. Codul de verificare este valabil 30 de zile calendaristice de la momentul generării documentului.

Data și ora generării,
04/08/2025, 14:13

Acest document se eliberează gratuit pentru proprietarii imobilelor. Pentru alți solicitanți, costul extrasului este de 25 de lei la ghișeu, respectiv 20 de lei dacă este obținut online prin platforma http://epay.ancpi.ro

ANCPI
AGENȚIA NAȚIONALĂ DE CADASTRU ȘI PUBLICITATE IMOBILIARĂ

Oficiul de Cadastru şi Publicitate Imobiliară PRAHOVA
Biroul de Cadastru şi Publicitate Imobiliară Ploiești

PLOIESTI, Str. Unirii nr. 2, Cod postal 100043, Tel: (0244) 51 95 69, Fax: (0244) 59 22 95

Nr.cerere	**131018**
Ziua	**01**
Luna	**08**
Anul	**2025**

Extras de Plan Cadastral de Carte Funciară pentru Imobil număr cadastral 30664 / UAT Fulga

TEREN Intravilan
Adresa: Jud. Prahova, UAT Fulga, Loc. Fulga de Sus, Str Principala Comuna/Oraş/Municipiu: Fulga

Nr. cadastral	Suprafața măsurată	Observaţii / Referinţe
30664	1400	

* Suprafaţa este determinată in planul de proiecţie Stereo 70.

DETALII LINIARE IMOBIL

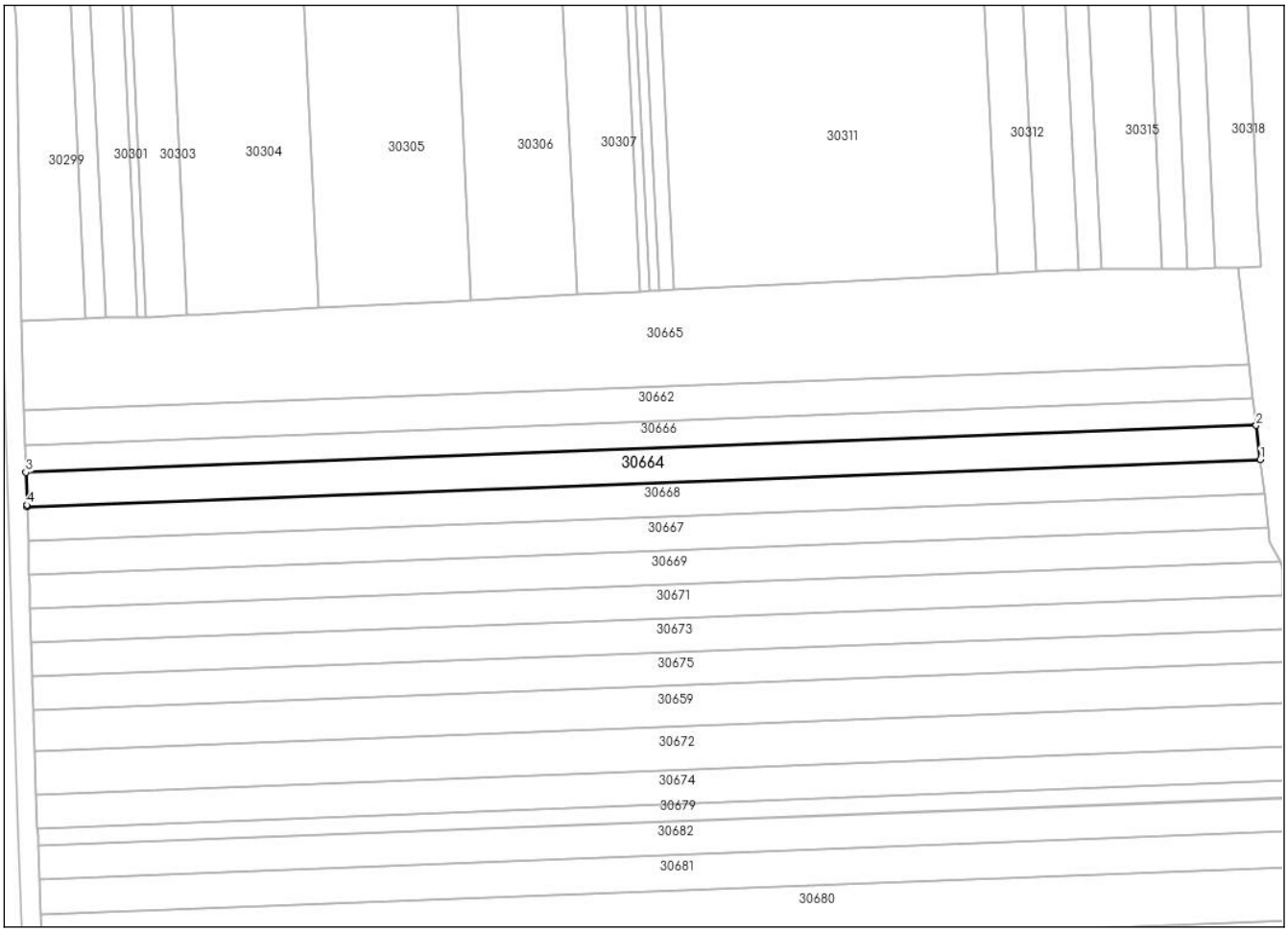

Incadrare in zonă
scara 1:1000



Date referitoare la teren

Crt	Categoria de folosință	Intra vilan	Suprafaţa (mp)	Tarla	Parcelă	Observaţii / Referinţe
1	arabil	DA	1.400	29	469/3	
	TOTAL:		**1.400**			

Date referitoare la construcţii

Crt	Numar	Destinaţie construcţie	Supraf. (mp)	Situaţie juridică	Observaţii / Referinţe
Imobilul nu are in componență construcții					

Lungime Segmente
1) Valorile lungimilor segmentelor sunt obţinute din proiecţie în plan.

Punct început	X / Y	Punct sfârşit	X / Y	Lungime segment (** (m)
1	614.616,654 379.928,558	2	614.615,928 379.934,777	6.261
2	614.615,928 379.934,777	3	614.392,081 379.926,238	224.01
3	614.392,081 379.926,238	4	614.392,262 379.920,292	5.949
4	614.392,262 379.920,292	5	614.392,272 379.919,998	0.294
5	614.392,272 379.919,998	1	614.616,654 379.928,558	224.545

**** Lungimile segmentelor sunt determinate în planul de proiecţie Stereo 70 şi sunt rotunjite la 1 milimetru.**
***** Distanţa dintre puncte este formată din segmente cumulate ce sunt mai mici decât valoarea 1 milimetru.**

Certific că informațiile din prezentul extras sunt conforme cu datele din planul cadastral de carte funciară al OCPI PRAHOVA la data: 04-08-2025
Situația prezentată poate face obiectul unor modificări ulterioare, in condițiile Legii cadastrului și publicității imobiliare nr. 7/1996, republicată.

Consilier/Inspector de specialitate,

Ancuța-Elena Constantin

Oficiul de Cadastru şi Publicitate Imobiliară PRAHOVA
Biroul de Cadastru şi Publicitate Imobiliară Ploieşti

Nr. cerere	131018
Ziua	01
Luna	08
Anul	2025

Cod verificare
100192385333

EXTRAS DE CARTE FUNCIARĂ
PENTRU INFORMARE

Carte Funciară Nr. 30664 Fulga

A. Partea I. Descrierea imobilului

TEREN Intravilan

Adresa: Jud. Prahova, UAT Fulga, Loc. Fulga de Sus, Str Principala

Nr. Crt	Nr. cadastral Nr. topografic	Suprafaţa* (mp)	Observaţii / Referinţe
A1	30664	1.400	Teren neimprejmuit;

B. Partea II. Proprietari şi acte

Înscrieri privitoare la dreptul de proprietate şi alte drepturi reale		Referinţe
131018 / 01/08/2025		
Registrul Cadastral al Imobilelor (UAT Fulga); Act Normativ lg.7/1996 emis de Parlamentul Romaniei;		
B1	Se infiinteaza cartea funciara a imobilului 30664 ca urmare a finalizarii inregistrarii sistematice. Imobilul se gaseste in registrul cadastral al imobilelor sub numarul 7975.	A1
Act Notarial nr. 173, din 18/06/2014 emis de BIN CALIN MARIA (CERTIFICAT DE MOSTENITOR;);		
B2	Intabulare, drept de PROPRIETATE, dobandit prin Succesiune, cota actuala 1/3	A1
	1) **ZAHARIA CONSTANTIN**	
B3	Intabulare, drept de PROPRIETATE, dobandit prin Succesiune, cota actuala 1/3	A1
	1) **ANGHEL VASILICA**	
B4	Intabulare, drept de PROPRIETATE, dobandit prin Succesiune, cota actuala 1/3	A1
	1) **VASILE LUCICA**	

C. Partea III. SARCINI .

Inscrieri privind dezmembrămintele dreptului de proprietate, drepturi reale de garanţie şi sarcini	Referinţe
NU SUNT	

Anexa Nr. 1 La Partea I

Teren

Nr cadastral	Suprafaţa (mp)*	Observaţii / Referinţe
30664	1.400	

* Suprafaţa este determinată in planul de proiecţie Stereo 70.

DETALII LINIARE IMOBIL

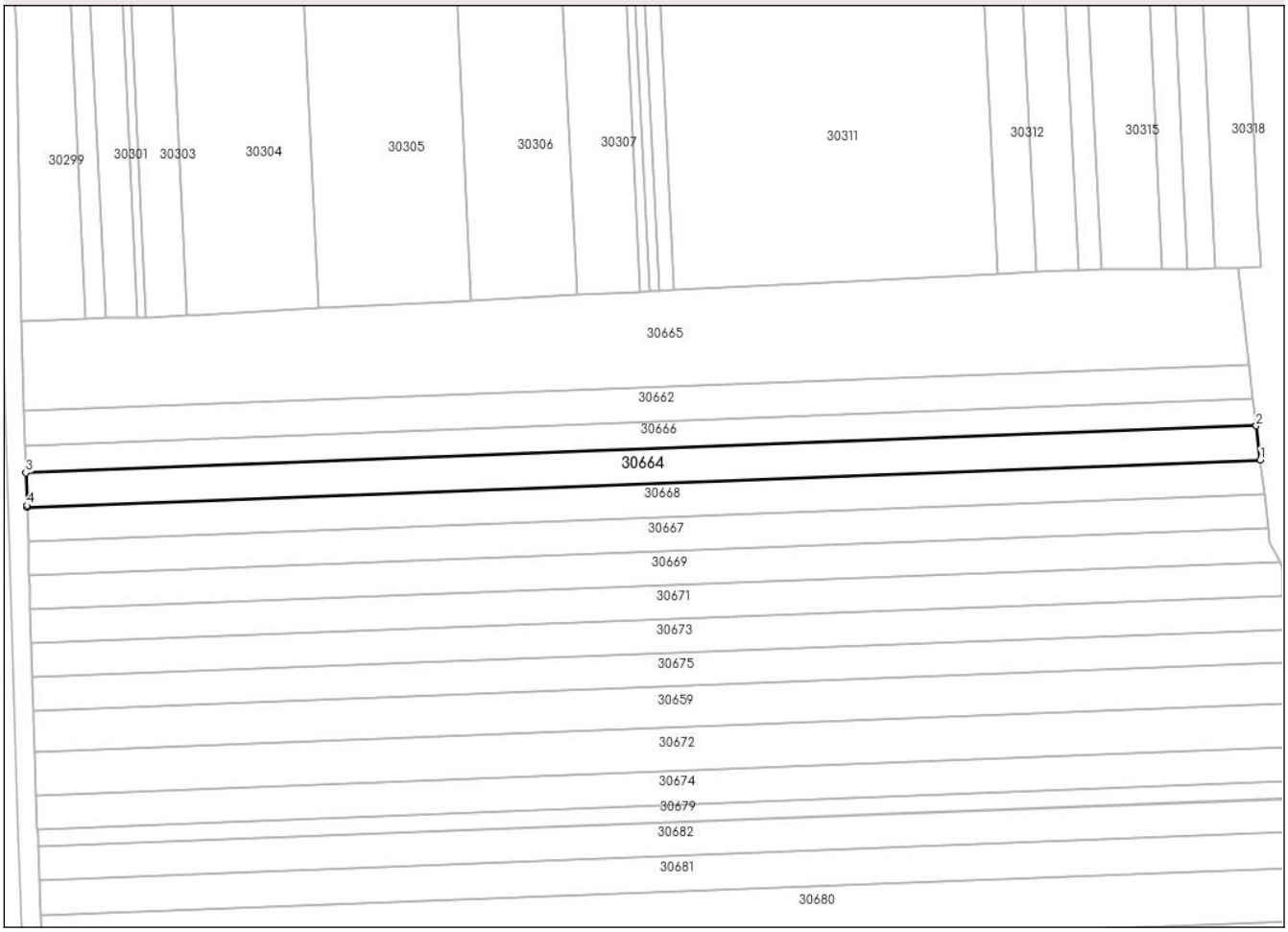

Date referitoare la teren

Nr Crt	Categorie folosinţă	Intra vilan	Suprafaţa (mp)	Tarla	Parcelă	Nr. topo	Observaţii / Referinţe
1	arabil	DA	1.400	29	469/3	-	

Lungime Segmente
1) Valorile lungimilor segmentelor sunt obţinute din proiecţie în plan.

Punct început	X / Y	Punct sfârşit	X / Y	Lungime segment (** (m)
1	614.616,654 379.928,558	2	614.615,928 379.934,777	6.261
2	614.615,928 379.934,777	3	614.392,081 379.926,238	224.01
3	614.392,081 379.926,238	4	614.392,262 379.920,292	5.949
4	614.392,262 379.920,292	5	614.392,272 379.919,998	0.294

Punct început	X / Y	Punct sfârşit	X / Y	Lungime segment (** (m)
5	614.392,272 379.919,998	1	614.616,654 379.928,558	224.545

**** Lungimile segmentelor sunt determinate în planul de proiecţie Stereo 70 şi sunt rotunjite la 1 milimetru.**
***** Distanţa dintre puncte este formată din segmente cumulate ce sunt mai mici decât valoarea 1 milimetru.**

Extrasul de carte funciară generat prin sistemul informatic integrat al ANCPI conține informațiile din cartea funciară active la data generării. Acesta este valabil în condițiile prevăzute de art. 7 din Legea nr. 455/2001, coroborat cu art. 3 din O.U.G. nr. 41/2016, exclusiv în mediul electronic, pentru activități și procese administrative prevăzute de legislația în vigoare. Valabilitatea poate fi extinsă și în forma fizică a documentului, fără semnătură olografă, cu acceptul expres sau procedural al instituției publice ori entității care a solicitat prezentarea acestui extras.
Verificarea corectitudinii și realității informațiilor conținute de document se poate face la adresa **www.ancpi.ro/verificare**, folosind codul de verificare online disponibil în antet. Codul de verificare este valabil 30 de zile calendaristice de la momentul generării documentului.

Data și ora generării,
04/08/2025, 14:13

Acest document se eliberează gratuit pentru proprietarii imobilelor. Pentru alți solicitanți, costul extrasului este de 25 de lei la ghișeu, respectiv 20 de lei dacă este obținut online prin platforma http://epay.ancpi.ro

Oficiul de Cadastru şi Publicitate Imobiliară PRAHOVA
Biroul de Cadastru şi Publicitate Imobiliară Ploieşti

PLOIESTI, Str. Unirii nr. 2, Cod postal 100043, Tel: (0244) 51 95 69, Fax: (0244) 59 22 95

Nr.cerere	**131017**
Ziua	**01**
Luna	**08**
Anul	**2025**

Extras de Plan Cadastral de Carte Funciară pentru Imobil număr cadastral 30663 / UAT Fulga

TEREN Intravilan
Adresa: Jud. Prahova, UAT Fulga, Loc. Fulga de Sus, Cvartal Sma, Sos DJ 101 E

Comuna/Oraş/Municipiu: Fulga

Nr. cadastral	Suprafaţa măsurată	Observaţii / Referinţe
30663	14249	imobil inscris in CF sporadic 20045;

* Suprafaţa este determinată in planul de proiecţie Stereo 70.

DETALII LINIARE IMOBIL

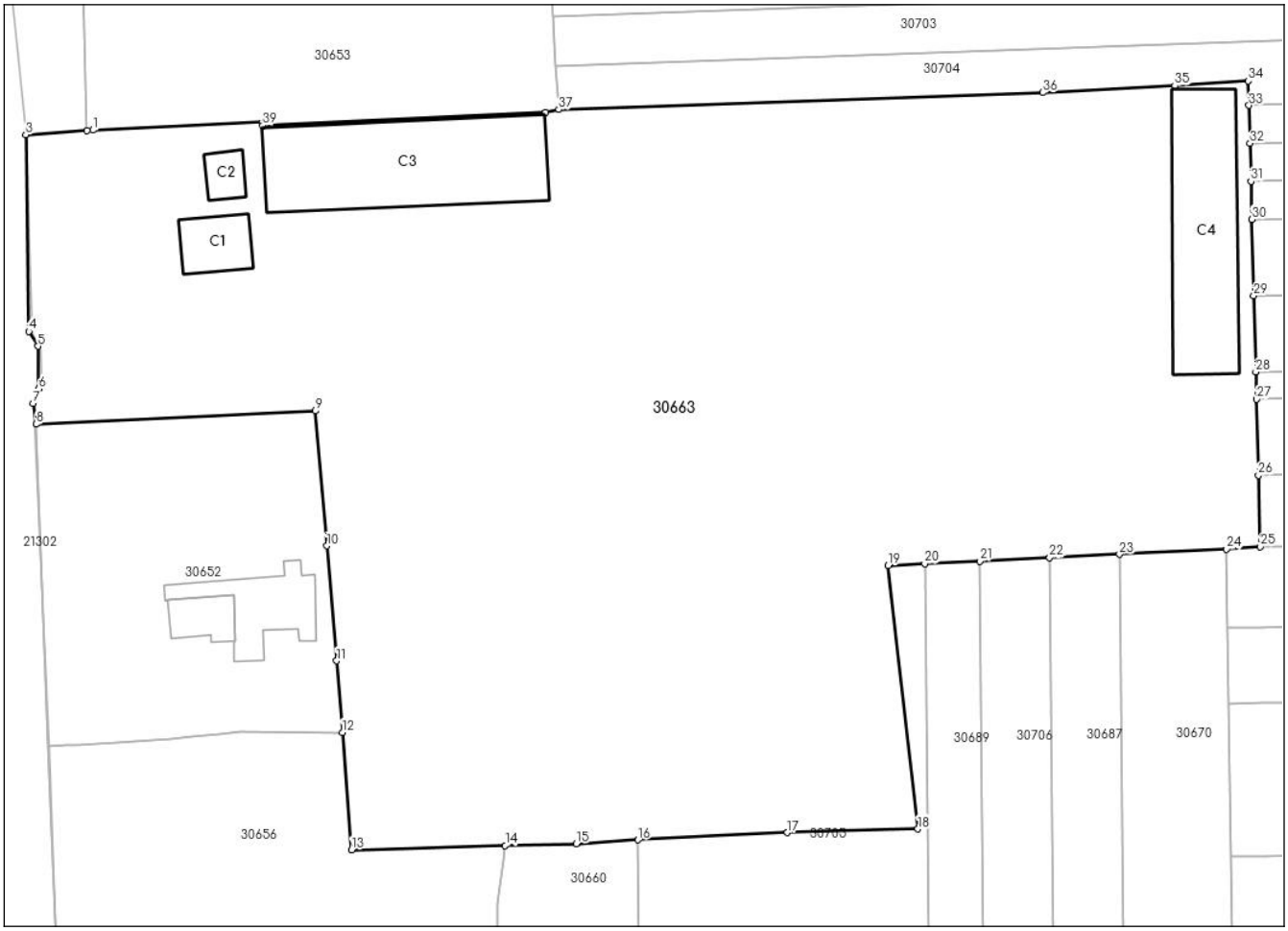

Incadrare in zonă
scara 1:2000



Date referitoare la teren

Crt	Categoria de folosință	Intra vilan	Suprafaţa (mp)	Tarla	Parcelă	Observaţii / Referinţe
1	curti constructii	DA	14.249	1	1	
	TOTAL:		**14.249**			

Date referitoare la construcţii

Crt	Numar	Destinaţie construcţie	Supraf. (mp)	Situaţie juridică	Observaţii / Referinţe
1	30663-C1	constructii administrative si social culturale	83	Cu acte	BIROURI
2	30663-C2	constructii anexa	38	Cu acte	CENTRALA TERMICA + MAGAZIE
3	30663-C3	constructii industriale si edilitare	516	Cu acte	ATELIER
4	30663-C4	constructii anexa	398	Cu acte	SOPRON

Lungime Segmente

1) Valorile lungimilor segmentelor sunt obţinute din proiecţie în plan.

Punct început	X / Y	Punct sfârşit	X / Y	Lungime segment (** (m)	Punct început	X / Y	Punct sfârşit	X / Y	Lungime segment (** (m)
1	614.409,639 379.664,575	2	614.408,8 379.664,541	0.84	2	614.408,8 379.664,541	3	614.399,855 379.663,92	8.967
3	614.399,855 379.663,92	4	614.400,29 379.635,228	28.695	4	614.400,29 379.635,228	5	614.401,613 379.633,045	2.553
5	614.401,613 379.633,045	6	614.401,744 379.626,844	6.202	6	614.401,744 379.626,844	7	614.400,907 379.624,711	2.291
7	614.400,907 379.624,711	8	614.401,314 379.621,66	3.078	8	614.401,314 379.621,66	9	614.442,17 379.623,597	40.902
9	614.442,17 379.623,597	10	614.443,823 379.603,916	19.75	10	614.443,823 379.603,916	11	614.445,252 379.587,135	16.842
11	614.445,252 379.587,135	12	614.446,066 379.576,68	10.487	12	614.446,066 379.576,68	13	614.447,426 379.559,545	17.189
13	614.447,426 379.559,545	14	614.469,884 379.560,161	22.466	14	614.469,884 379.560,161	15	614.480,236 379.560,457	10.356
15	614.480,236 379.560,457	16	614.489,273 379.561,014	9.054	16	614.489,273 379.561,014	17	614.511,093 379.562,077	21.846
17	614.511,093 379.562,077	18	614.530,158 379.562,596	19.072	18	614.530,158 379.562,596	19	614.525,824 379.601,021	38.669
19	614.525,824 379.601,021	20	614.531,169 379.601,282	5.351	20	614.531,169 379.601,282	21	614.539,197 379.601,674	8.038
21	614.539,197 379.601,674	22	614.549,404 379.602,172	10.219	22	614.549,404 379.602,172	23	614.559,602 379.602,67	10.21
23	614.559,602 379.602,67	24	614.575,244 379.603,433	15.661	24	614.575,244 379.603,433	25	614.580,175 379.603,806	4.945
25	614.580,175 379.603,806	26	614.579,91 379.614,222	10.419	26	614.579,91 379.614,222	27	614.579,627 379.625,307	11.089
27	614.579,627 379.625,307	28	614.579,525 379.629,303	3.997	28	614.579,525 379.629,303	29	614.579,241 379.640,427	11.128
29	614.579,241 379.640,427	30	614.578,957 379.651,556	11.133	30	614.578,957 379.651,556	31	614.578,816 379.657,113	5.559
31	614.578,816 379.657,113	32	614.578,674 379.662,658	5.547	32	614.578,674 379.662,658	33	614.578,533 379.668,2	5.544
33	614.578,533 379.668,2	34	614.578,443 379.671,744	3.545	34	614.578,443 379.671,744	35	614.567,692 379.671,074	10.772
35	614.567,692 379.671,074	36	614.548,4 379.670,068	19.318	36	614.548,4 379.670,068	37	614.477,696 379.667,586	70.748
37	614.477,696 379.667,586	38	614.475,798 379.667,188	1.939	38	614.475,798 379.667,188	39	614.434,437 379.665,25	41.406
39	614.434,437 379.665,25	40	614.434,418 379.665,771	0.521	40	614.434,418 379.665,771	1	614.409,639 379.664,575	24.808

**** Lungimile segmentelor sunt determinate în planul de proiecţie Stereo 70 şi sunt rotunjite la 1 milimetru.**
***** Distanţa dintre puncte este formată din segmente cumulate ce sunt mai mici decât valoarea 1 milimetru.**

Certific că informațiile din prezentul extras sunt conforme cu datele din planul cadastral de carte funciară al OCPI PRAHOVA la data: 04-08-2025
Situația prezentată poate face obiectul unor modificări ulterioare, in condițiile Legii cadastrului și publicității imobiliare nr. 7/1996, republicată.

Consilier/Inspector de specialitate,

Ancuța-Elena Constantin

Oficiul de Cadastru şi Publicitate Imobiliară PRAHOVA
Biroul de Cadastru şi Publicitate Imobiliară Ploieşti

Nr. cerere	131017
Ziua	01
Luna	08
Anul	2025

Cod verificare
100192385332

EXTRAS DE CARTE FUNCIARĂ
PENTRU INFORMARE

Carte Funciară Nr. 30663 Fulga

A. Partea I. Descrierea imobilului

TEREN Intravilan

Adresa: Jud. Prahova, UAT Fulga, Loc. Fulga de Sus, Cvartal Sma, Sos DJ 101 E

Nr. Crt	Nr. cadastral Nr. topografic	Suprafaţa* (mp)	Observaţii / Referinţe
A1	30663	14.249	Teren imprejmuit; imobil inscris in CF sporadic 20045;

Construcţii

Crt	Nr cadastral Nr. topografic	Adresa	Observaţii / Referinţe
A1.1	30663-C1	Jud. Prahova, UAT Fulga, Loc. Fulga de Sus, Cvartal Sma, Sos DJ 101 E	Nr. niveluri:1; S. construita la sol:83 mp; BIROURI
A1.2	30663-C2	Jud. Prahova, UAT Fulga, Loc. Fulga de Sus, Cvartal Sma, Sos DJ 101 E	Nr. niveluri:1; S. construita la sol:38 mp; CENTRALA TERMICA + MAGAZIE
A1.3	30663-C3	Jud. Prahova, UAT Fulga, Loc. Fulga de Sus, Cvartal Sma, Sos DJ 101 E	Nr. niveluri:1; S. construita la sol:516 mp; ATELIER
A1.4	30663-C4	Jud. Prahova, UAT Fulga, Loc. Fulga de Sus, Cvartal Sma, Sos DJ 101 E	Nr. niveluri:1; S. construita la sol:398 mp; SOPRON

B. Partea II. Proprietari şi acte

Înscrieri privitoare la dreptul de proprietate şi alte drepturi reale		Referinţe
131017 / 01/08/2025		
Registrul Cadastral al Imobilelor (UAT Fulga); Act Normativ lg.7/1996 emis de Parlamentul Romaniei;		
B1	Se infiinteaza cartea funciara a imobilului 30663 ca urmare a finalizarii inregistrarii sistematice. Imobilul se gaseste in registrul cadastral al imobilelor sub numarul 7974.	A1
Act Administrativ nr. 1538, din 09/11/2011 emis de NP SEICARU DANUT (; act notarial aut.nr.1537/09.11.2011 emis de NP SEICARU DANUT;act notarial nr.14221/09.11.2011 emis de NP Vasile Robert Ciprian);		
B2	Intabulare, drept de PROPRIETATE, dobandit prin Conventie, cota actuala 1/1	A1, A1.1, A1.2, A1.3, A1.4
	1) **SC AGRINVEST SRL**	
Act Administrativ nr. 54170, din 13/09/2012 emis de OCPI PRAHOVA (; act notarial nr. 240/22.02.2013 emis de NP SEICARU DANUT);		
B3	se noteaza repozitionarea imobilului conform documentatiei cadastrale anexate	A1, A1.1, A1.2, A1.3, A1.4

C. Partea III. SARCINI

Înscrieri privind dezmembrămintele dreptului de proprietate, drepturi reale de garanţie şi sarcini		Referinţe
131017 / 01/08/2025		
Act Administrativ nr. 1538, din 09/11/2011 emis de NP SEICARU DANUT (; act notarial aut.nr.1537/09.11.2011 emis de NP SEICARU DANUT;act notarial nr.14221/09.11.2011 emis de NP Vasile Robert Ciprian);		
C1	se noteaza incheierea de indreptare a erorii materiale nr.14221/09.11.2011 emis de Vasile Robesrt Ciprian in sensul ca numele corect al creditoarei este SC AGRINVEST SRL	A1, A1.1, A1.2, A1.3, A1.4
C2	se radiaza ipoteca precum si interdictiile aferente acesteia de sub C1, B3 inscrise sub nr. 26602/2008	A1, A1.1, A1.2, A1.3, A1.4

Anexa Nr. 1 La Partea I

Teren

Nr cadastral	Suprafaţa (mp)*	Observaţii / Referinţe
30663	14.249	imobil inscris in CF sporadic 20045;

* Suprafaţa este determinată in planul de proiecţie Stereo 70.

DETALII LINIARE IMOBIL

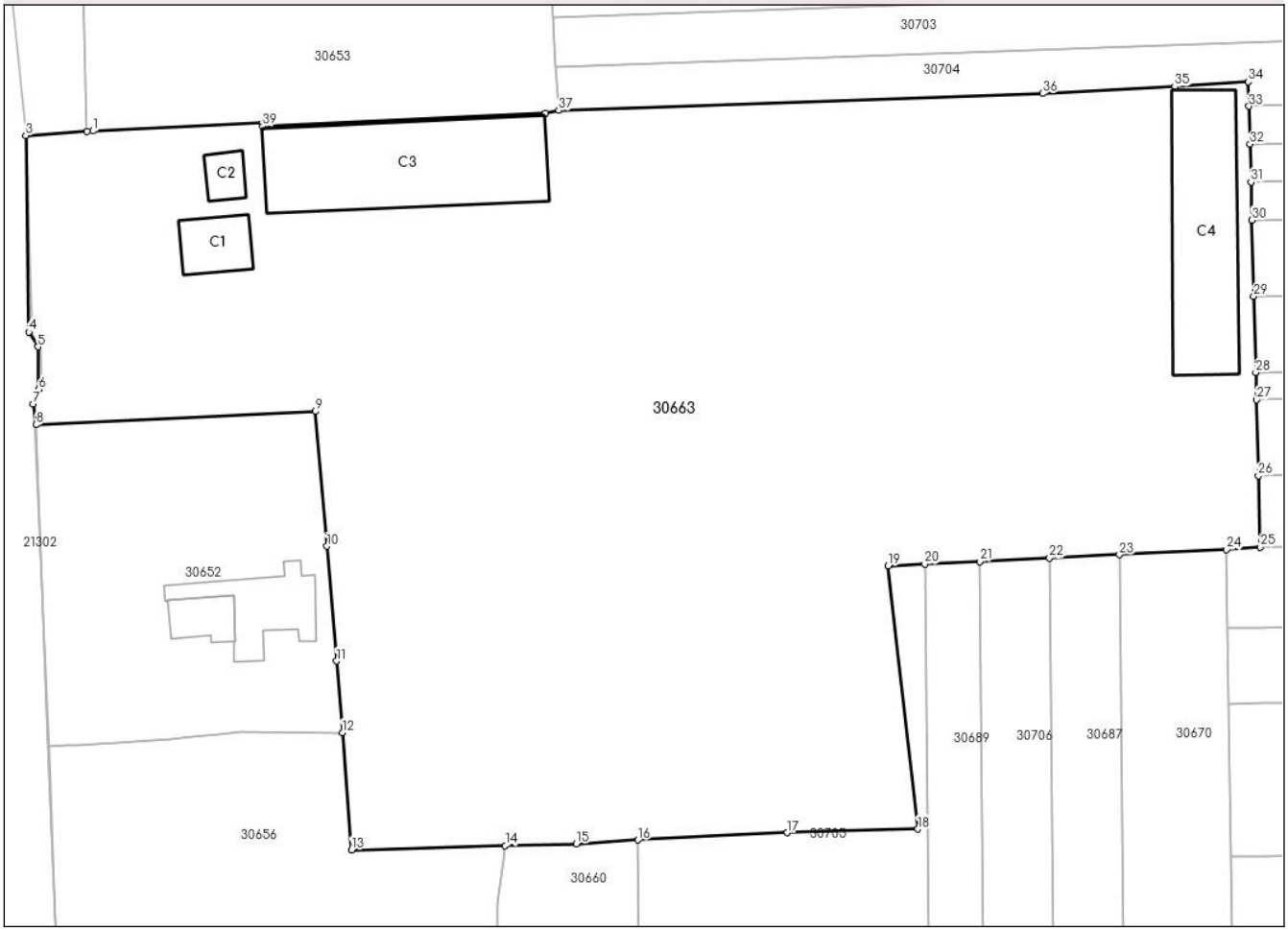

Date referitoare la teren

Nr Crt	Categorie folosinţă	Intra vilan	Suprafaţa (mp)	Tarla	Parcelă	Nr. topo	Observaţii / Referinţe
1	curti constructii	DA	14.249	1	1	-	

Date referitoare la construcţii

Crt	Număr	Destinaţie construcţie	Supraf. (mp)	Situaţie juridică	Observaţii / Referinţe
A1.1	30663-C1	constructii administrative si social culturale	83	Cu acte	S. construita la sol:83 mp; BIROURI
A1.2	30663-C2	constructii anexa	38	Cu acte	S. construita la sol:38 mp; CENTRALA TERMICA + MAGAZIE
A1.3	30663-C3	constructii industriale si edilitare	516	Cu acte	S. construita la sol:516 mp; ATELIER
A1.4	30663-C4	constructii anexa	398	Cu acte	S. construita la sol:398 mp; SOPRON

Lungime Segmente
1) Valorile lungimilor segmentelor sunt obţinute din proiecţie în plan.

Punct început	X / Y	Punct sfârşit	X / Y	Lungime segment (** (m)
1	614.409,639 379.664,575	2	614.408,8 379.664,541	0.84
3	614.399,855 379.663,92	4	614.400,29 379.635,228	28.695
5	614.401,613 379.633,045	6	614.401,744 379.626,844	6.202
7	614.400,907 379.624,711	8	614.401,314 379.621,66	3.078
9	614.442,17 379.623,597	10	614.443,823 379.603,916	19.75
11	614.445,252 379.587,135	12	614.446,066 379.576,68	10.487
13	614.447,426 379.559,545	14	614.469,884 379.560,161	22.466
15	614.480,236 379.560,457	16	614.489,273 379.561,014	9.054
17	614.511,093 379.562,077	18	614.530,158 379.562,596	19.072
19	614.525,824 379.601,021	20	614.531,169 379.601,282	5.351
21	614.539,197 379.601,674	22	614.549,404 379.602,172	10.219
23	614.559,602 379.602,67	24	614.575,244 379.603,433	15.661
25	614.580,175 379.603,806	26	614.579,91 379.614,222	10.419
27	614.579,627 379.625,307	28	614.579,525 379.629,303	3.997
29	614.579,241 379.640,427	30	614.578,957 379.651,556	11.133
31	614.578,816 379.657,113	32	614.578,674 379.662,658	5.547
33	614.578,533 379.668,2	34	614.578,443 379.671,744	3.545
35	614.567,692 379.671,074	36	614.548,4 379.670,068	19.318
37	614.477,696 379.667,586	38	614.475,798 379.667,188	1.939
39	614.434,437 379.665,25	40	614.434,418 379.665,771	0.521

Punct început	X / Y	Punct sfârşit	X / Y	Lungime segment (** (m)
2	614.408,8 379.664,541	3	614.399,855 379.663,92	8.967
4	614.400,29 379.635,228	5	614.401,613 379.633,045	2.553
6	614.401,744 379.626,844	7	614.400,907 379.624,711	2.291
8	614.401,314 379.621,66	9	614.442,17 379.623,597	40.902
10	614.443,823 379.603,916	11	614.445,252 379.587,135	16.842
12	614.446,066 379.576,68	13	614.447,426 379.559,545	17.189
14	614.469,884 379.560,161	15	614.480,236 379.560,457	10.356
16	614.489,273 379.561,014	17	614.511,093 379.562,077	21.846
18	614.530,158 379.562,596	19	614.525,824 379.601,021	38.669
20	614.531,169 379.601,282	21	614.539,197 379.601,674	8.038
22	614.549,404 379.602,172	23	614.559,602 379.602,67	10.21
24	614.575,244 379.603,433	25	614.580,175 379.603,806	4.945
26	614.579,91 379.614,222	27	614.579,627 379.625,307	11.089
28	614.579,525 379.629,303	29	614.579,241 379.640,427	11.128
30	614.578,957 379.651,556	31	614.578,816 379.657,113	5.559
32	614.578,674 379.662,658	33	614.578,533 379.668,2	5.544
34	614.578,443 379.671,744	35	614.567,692 379.671,074	10.772
36	614.548,4 379.670,068	37	614.477,696 379.667,586	70.748
38	614.475,798 379.667,188	39	614.434,437 379.665,25	41.406
40	614.434,418 379.665,771	1	614.409,639 379.664,575	24.808

**** Lungimile segmentelor sunt determinate în planul de proiecţie Stereo 70 şi sunt rotunjite la 1 milimetru.**
***** Distanţa dintre puncte este formată din segmente cumulate ce sunt mai mici decât valoarea 1 milimetru.**

Extrasul de carte funciară generat prin sistemul informatic integrat al ANCPI conține informațiile din cartea funciară active la data generării. Acesta este valabil în condițiile prevăzute de art. 7 din Legea nr. 455/2001, coroborat cu art. 3 din O.U.G. nr. 41/2016, exclusiv în mediul electronic, pentru activități și procese administrative prevăzute de legislația în vigoare. Valabilitatea poate fi extinsă și în forma fizică a documentului, fără semnătură olografă, cu acceptul expres sau procedural al instituției publice ori entității care a solicitat prezentarea acestui extras.
Verificarea corectitudinii și realității informațiilor conținute de document se poate face la adresa **www.ancpi.ro/verificare**, folosind codul de verificare online disponibil în antet. Codul de verificare este valabil 30 de zile calendaristice de la momentul generării documentului.

Data și ora generării,
04/08/2025, 14:13

Acest document se eliberează gratuit pentru proprietarii imobilelor. Pentru alți solicitanți, costul extrasului este de 25 de lei la ghișeu, respectiv 20 de lei dacă este obținut online prin platforma http://epay.ancpi.ro

Oficiul de Cadastru şi Publicitate Imobiliară PRAHOVA
Biroul de Cadastru şi Publicitate Imobiliară Ploieşti

PLOIESTI, Str. Unirii nr. 2, Cod postal 100043, Tel: (0244) 51 95 69, Fax: (0244) 59 22 95

Nr.cerere	**131016**
Ziua	**01**
Luna	**08**
Anul	**2025**

Extras de Plan Cadastral de Carte Funciară pentru Imobil număr cadastral 30662 / UAT Fulga

TEREN Intravilan
Adresa: Jud. Prahova, UAT Fulga, Loc. Fulga de Sus, Str Principala Comuna/Oraş/Municipiu: Fulga

Nr. cadastral	Suprafaţa măsurată	Observaţii / Referinţe
30662	1400	

* Suprafaţa este determinată in planul de proiecţie Stereo 70.

DETALII LINIARE IMOBIL

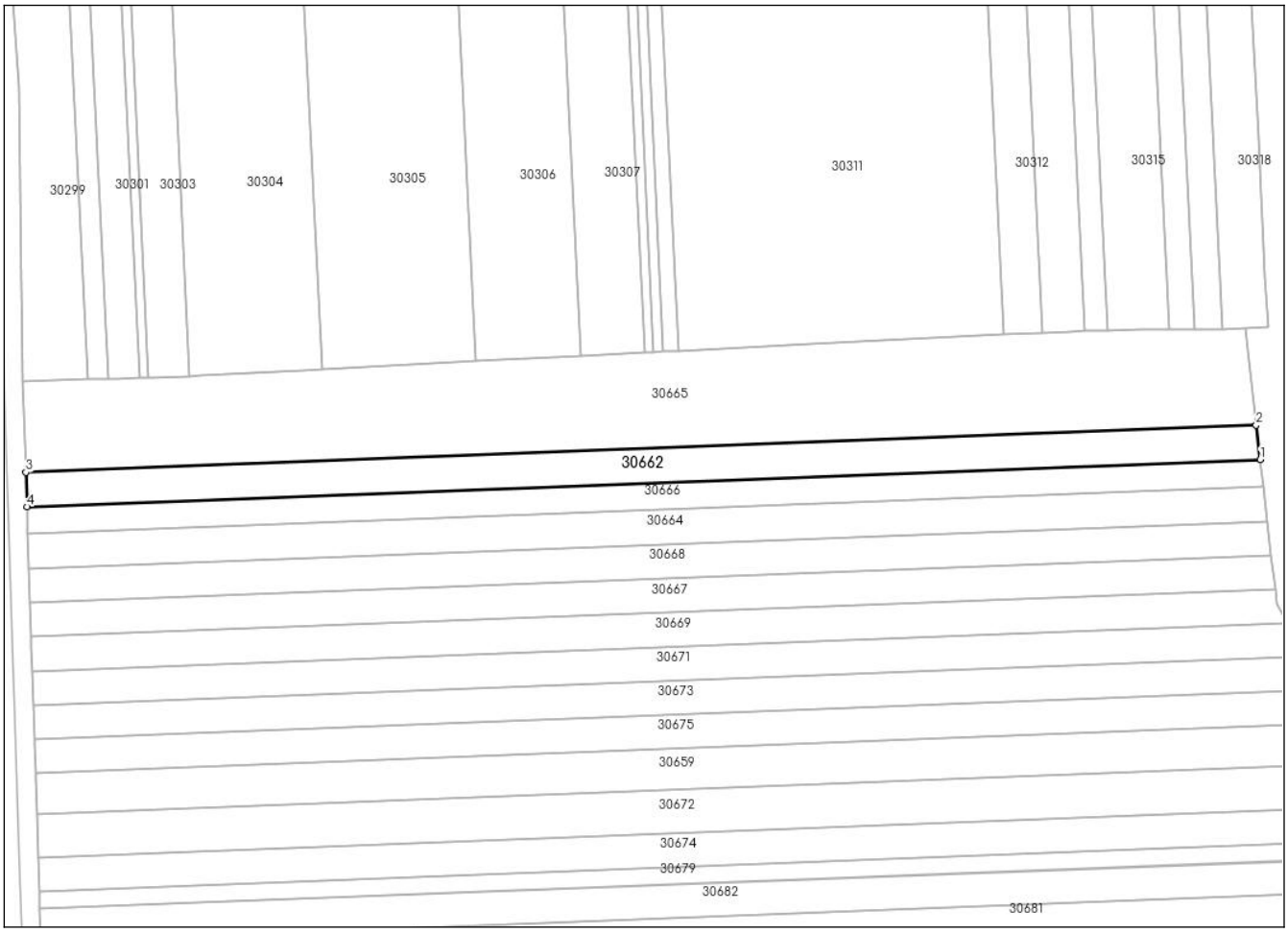

Incadrare in zonă
scara 1:1000



Date referitoare la teren

Crt	Categoria de folosință	Intra vilan	Suprafaţa (mp)	Tarla	Parcelă	Observaţii / Referinţe
1	arabil	DA	1.400	29	469/1	
	TOTAL:		**1.400**			

Date referitoare la construcţii

Crt	Numar	Destinaţie construcţie	Supraf. (mp)	Situaţie juridică	Observaţii / Referinţe
Imobilul nu are in componență construcții					

Lungime Segmente
1) Valorile lungimilor segmentelor sunt obţinute din proiecţie în plan.

Punct început	X / Y	Punct sfârşit	X / Y	Lungime segment (** (m)
1	614.615,356 379.939,674	2	614.614,626 379.945,92	6.289
2	614.614,626 379.945,92	3	614.391,74 379.937,418	223.048
3	614.391,74 379.937,418	4	614.391,931 379.931,151	6.27
4	614.391,931 379.931,151	1	614.615,356 379.939,674	223.588

**** Lungimile segmentelor sunt determinate în planul de proiecţie Stereo 70 şi sunt rotunjite la 1 milimetru.**
***** Distanţa dintre puncte este formată din segmente cumulate ce sunt mai mici decât valoarea 1 milimetru.**

Certific că informațiile din prezentul extras sunt conforme cu datele din planul cadastral de carte funciară al OCPI PRAHOVA la data: 04-08-2025
Situația prezentată poate face obiectul unor modificări ulterioare, in condițiile Legii cadastrului și publicității imobiliare nr. 7/1996, republicată.

Consilier/Inspector de specialitate,

Ancuța-Elena Constantin

Oficiul de Cadastru şi Publicitate Imobiliară PRAHOVA
Biroul de Cadastru şi Publicitate Imobiliară Ploieşti

Nr. cerere	131016
Ziua	01
Luna	08
Anul	2025

Cod verificare
100192385331

EXTRAS DE CARTE FUNCIARĂ
PENTRU INFORMARE

Carte Funciară Nr. 30662 Fulga

A. Partea I. Descrierea imobilului

TEREN Intravilan

Adresa: Jud. Prahova, UAT Fulga, Loc. Fulga de Sus, Str Principala

Nr. Crt	Nr. cadastral Nr. topografic	Suprafaţa* (mp)	Observaţii / Referinţe
A1	30662	1.400	Teren neimprejmuit;

B. Partea II. Proprietari şi acte

Înscrieri privitoare la dreptul de proprietate şi alte drepturi reale		Referinţe
131016 / 01/08/2025		
Registrul Cadastral al Imobilelor (UAT Fulga); Act Normativ lg.7/1996 emis de Parlamentul Romaniei;		
B1	Se infiinteaza cartea funciara a imobilului 30662 ca urmare a finalizarii inregistrarii sistematice. Imobilul se gaseste in registrul cadastral al imobilelor sub numarul 7973.	A1
Act Administrativ nr. 78279, din 06/01/1999 emis de CJSDPAT PRAHOVA (TITLU DE PROPRIETATE;);		
B2	Intabulare, drept de PROPRIETATE, dobandit prin Reconstituire, cota actuala 1/1	A1
	1) **GAVRILĂ OPREA**	

C. Partea III. SARCINI .

Inscrieri privind dezmembrămintele dreptului de proprietate, drepturi reale de garanţie şi sarcini	Referinţe
NU SUNT	

Anexa Nr. 1 La Partea I

Teren

Nr cadastral	Suprafaţa (mp)*	Observaţii / Referinţe
30662	1.400	

* Suprafaţa este determinată in planul de proiecţie Stereo 70.

DETALII LINIARE IMOBIL



Date referitoare la teren

Nr Crt	Categorie folosinţă	Intra vilan	Suprafaţa (mp)	Tarla	Parcelă	Nr. topo	Observaţii / Referinţe
1	arabil	DA	1.400	29	469/1	-	

Lungime Segmente
1) Valorile lungimilor segmentelor sunt obţinute din proiecţie în plan.

Punct început	X / Y	Punct sfârşit	X / Y	Lungime segment (** (m)
1	614.615,356 379.939,674	2	614.614,626 379.945,92	6.289
2	614.614,626 379.945,92	3	614.391,74 379.937,418	223.048
3	614.391,74 379.937,418	4	614.391,931 379.931,151	6.27
4	614.391,931 379.931,151	1	614.615,356 379.939,674	223.588

**** Lungimile segmentelor sunt determinate în planul de proiecţie Stereo 70 şi sunt rotunjite la 1 milimetru.**
***** Distanţa dintre puncte este formată din segmente cumulate ce sunt mai mici decât valoarea 1 milimetru.**

Extrasul de carte funciară generat prin sistemul informatic integrat al ANCPI conține informațiile din cartea funciară active la data generării. Acesta este valabil în condițiile prevăzute de art. 7 din Legea nr. 455/2001, coroborat cu art. 3 din O.U.G. nr. 41/2016, exclusiv în mediul electronic, pentru activități și procese administrative prevăzute de legislația în vigoare. Valabilitatea poate fi extinsă și în forma fizică a documentului, fără semnătură olografă, cu acceptul expres sau procedural al instituției publice ori entității care a solicitat prezentarea acestui extras.
Verificarea corectitudinii și realității informațiilor conținute de document se poate face la adresa **www.ancpi.ro/verificare**, folosind codul de verificare online disponibil în antet. Codul de verificare este valabil 30 de zile calendaristice de la momentul generării documentului.

Data și ora generării,
04/08/2025, 14:13

Acest document se eliberează gratuit pentru proprietarii imobilelor. Pentru alți solicitanți, costul extrasului este de 25 de lei la ghișeu, respectiv 20 de lei dacă este obținut online prin platforma http://epay.ancpi.ro

Oficiul de Cadastru şi Publicitate Imobiliară PRAHOVA
Biroul de Cadastru şi Publicitate Imobiliară Ploieşti

PLOIESTI, Str. Unirii nr. 2, Cod postal 100043, Tel: (0244) 51 95 69, Fax: (0244) 59 22 95

Nr.cerere	**131015**
Ziua	**01**
Luna	**08**
Anul	**2025**

Extras de Plan Cadastral de Carte Funciară pentru Imobil număr cadastral 30661 / UAT Fulga

TEREN Intravilan
Adresa: Jud. Prahova, UAT Fulga, Loc. Fulga de Sus, Str Principala Comuna/Oraş/Municipiu: Fulga

Nr. cadastral	Suprafaţa măsurată	Observaţii / Referinţe
30661	1400	

* Suprafaţa este determinată in planul de proiecţie Stereo 70.

DETALII LINIARE IMOBIL



Incadrare in zonă
scara 1:1000



Date referitoare la teren

Crt	Categoria de folosință	Intra vilan	Suprafaţa (mp)	Tarla	Parcelă	Observaţii / Referinţe
1	arabil	DA	1.400	29	469/38	
	TOTAL:		**1.400**			

Date referitoare la construcţii

Crt	Numar	Destinaţie construcţie	Supraf. (mp)	Situaţie juridică	Observaţii / Referinţe
Imobilul nu are in componență construcții					

Lungime Segmente
1) Valorile lungimilor segmentelor sunt obţinute din proiecţie în plan.

Punct început	X / Y	Punct sfârşit	X / Y	Lungime segment (** (m)
1	614.623,645 379.821,509	2	614.623,64 379.821,648	0.139
2	614.623,64 379.821,648	3	614.623,436 379.827,646	6.001
3	614.623,436 379.827,646	4	614.395,608 379.818,955	227.994
4	614.395,608 379.818,955	5	614.395,611 379.818,868	0.087
5	614.395,611 379.818,868	6	614.395,781 379.814,371	4.5
6	614.395,781 379.814,371	7	614.395,839 379.812,819	1.553
7	614.395,839 379.812,819	1	614.623,645 379.821,509	227.972

**** Lungimile segmentelor sunt determinate în planul de proiecţie Stereo 70 şi sunt rotunjite la 1 milimetru.**
***** Distanţa dintre puncte este formată din segmente cumulate ce sunt mai mici decât valoarea 1 milimetru.**

Certific că informațiile din prezentul extras sunt conforme cu datele din planul cadastral de carte funciară al OCPI PRAHOVA la data: 04-08-2025
Situația prezentată poate face obiectul unor modificări ulterioare, in condițiile Legii cadastrului și publicității imobiliare nr. 7/1996, republicată.

Consilier/Inspector de specialitate,

Ancuța-Elena Constantin

Oficiul de Cadastru şi Publicitate Imobiliară PRAHOVA
Biroul de Cadastru şi Publicitate Imobiliară Ploieşti

Nr. cerere	131015
Ziua	01
Luna	08
Anul	2025

Cod verificare
100192385329

EXTRAS DE CARTE FUNCIARĂ
PENTRU INFORMARE

Carte Funciară Nr. 30661 Fulga

A. Partea I. Descrierea imobilului

TEREN Intravilan

Adresa: Jud. Prahova, UAT Fulga, Loc. Fulga de Sus, Str Principala

Nr. Crt	Nr. cadastral Nr. topografic	Suprafaţa* (mp)	Observaţii / Referinţe
A1	30661	1.400	Teren neimprejmuit;

B. Partea II. Proprietari şi acte

Înscrieri privitoare la dreptul de proprietate şi alte drepturi reale		Referinţe
131015 / 01/08/2025		
Registrul Cadastral al Imobilelor (UAT Fulga); Act Normativ lg.7/1996 emis de Parlamentul Romaniei;		
B1	Se infiinteaza cartea funciara a imobilului 30661 ca urmare a finalizarii inregistrarii sistematice. Imobilul se gaseste in registrul cadastral al imobilelor sub numarul 7972.	A1
Hotarare Judecatoreasca nr. 318, din 27/03/2012 emis de JUDECATORIA MIZIL, JUDETUL PRAHOVA (SENTINTA CIVILA; INCHEIERE DE INDREPTARE EROARE MATERIALA DIN 05.07.2012);		
B2	Intabulare, drept de PROPRIETATE, dobandit prin Hotarare Judecatoreasca, cota actuala 1/1	A1
	1) **DAN NICOLAIE**	
Act Administrativ nr. 1, din 19/10/2005 emis de CJSDPAT PRAHOVA (TITLU DE PROPRIETATE;);		
B3	Intabulare, drept de PROPRIETATE, dobandit prin Reconstituire, cota actuala 1/1	A1
	1) **DAN DUMITRU** 2) **DAN STEFAN** 3) **PUFULETE DUMITRU**	
Act Normativ nr. 7, din 13/03/1996 emis de PARLAMENTUL ROMANIEI (LEGE;);		
B4	SE NOTEAZA SUPRAPUNEREA REALA A DOUA ACTE DE PROPRIETATE ASUPRA IMOBILULUI:SENTINTA CIVILA NR. 318, PRIN CARE S-A INTABULAT DREPTUL DE PROPRIETATE IN FAVOAREA: DAN NICOLAE SI TITLUL DE PROPRIETATE NR 1/19.10.2005, PRIN CARE S-A INTABULAT DREPTUL DE PROPRIETATE IN FAVOAREA: DAN DUMITRU, DAN STEFAN, PUFULETE DUMITRU.	A1

C. Partea III. SARCINI .

Inscrieri privind dezmembrămintele dreptului de proprietate, drepturi reale de garanţie şi sarcini	Referinţe
NU SUNT	

Anexa Nr. 1 La Partea I

Teren

Nr cadastral	Suprafaţa (mp)*	Observaţii / Referinţe
30661	1.400	

* Suprafaţa este determinată in planul de proiecţie Stereo 70.

DETALII LINIARE IMOBIL



Date referitoare la teren

Nr Crt	Categorie folosinţă	Intra vilan	Suprafaţa (mp)	Tarla	Parcelă	Nr. topo	Observaţii / Referinţe
1	arabil	DA	1.400	29	469/38	-	

Lungime Segmente
1) Valorile lungimilor segmentelor sunt obţinute din proiecţie în plan.

Punct început	X / Y	Punct sfârşit	X / Y	Lungime segment (** (m)
1	614.623,645 379.821,509	2	614.623,64 379.821,648	0.139
2	614.623,64 379.821,648	3	614.623,436 379.827,646	6.001
3	614.623,436 379.827,646	4	614.395,608 379.818,955	227.994
4	614.395,608 379.818,955	5	614.395,611 379.818,868	0.087

Punct început	X / Y	Punct sfârşit	X / Y	Lungime segment (** (m)
5	614.395,611 379.818,868	6	614.395,781 379.814,371	4.5
6	614.395,781 379.814,371	7	614.395,839 379.812,819	1.553
7	614.395,839 379.812,819	1	614.623,645 379.821,509	227.972

**** Lungimile segmentelor sunt determinate în planul de proiecţie Stereo 70 şi sunt rotunjite la 1 milimetru.**
***** Distanţa dintre puncte este formată din segmente cumulate ce sunt mai mici decât valoarea 1 milimetru.**

Extrasul de carte funciară generat prin sistemul informatic integrat al ANCPI conține informațiile din cartea funciară active la data generării. Acesta este valabil în condițiile prevăzute de art. 7 din Legea nr. 455/2001, coroborat cu art. 3 din O.U.G. nr. 41/2016, exclusiv în mediul electronic, pentru activități și procese administrative prevăzute de legislația în vigoare. Valabilitatea poate fi extinsă și în forma fizică a documentului, fără semnătură olografă, cu acceptul expres sau procedural al instituției publice ori entității care a solicitat prezentarea acestui extras.
Verificarea corectitudinii și realității informațiilor conținute de document se poate face la adresa **www.ancpi.ro/verificare**, folosind codul de verificare online disponibil în antet. Codul de verificare este valabil 30 de zile calendaristice de la momentul generării documentului.

Data și ora generării,
04/08/2025, 14:13

Acest document se eliberează gratuit pentru proprietarii imobilelor. Pentru alți solicitanți, costul extrasului este de 25 de lei la ghișeu, respectiv 20 de lei dacă este obținut online prin platforma http://epay.ancpi.ro

ANCPI
AGENȚIA NAȚIONALĂ DE CADASTRU ȘI PUBLICITATE IMOBILIARĂ

Oficiul de Cadastru şi Publicitate Imobiliară PRAHOVA
Biroul de Cadastru şi Publicitate Imobiliară Ploiești

PLOIESTI, Str. Unirii nr. 2, Cod postal 100043, Tel: (0244) 51 95 69, Fax: (0244) 59 22 95

Nr.cerere	**131014**
Ziua	**01**
Luna	**08**
Anul	**2025**

Extras de Plan Cadastral de Carte Funciară pentru Imobil număr cadastral 30660 / UAT Fulga

TEREN Intravilan
Adresa: Jud. Prahova, UAT Fulga, Loc. Fulga de Sus

Comuna/Oraş/Municipiu: Fulga

Nr. cadastral	Suprafața măsurată	Observaţii / Referinţe
30660	593	Teren la dispozitia comisiei locale de fond funciar conform art. 13, alin. 14 din legea 7/1996.

* Suprafaţa este determinată in planul de proiecţie Stereo 70.

DETALII LINIARE IMOBIL

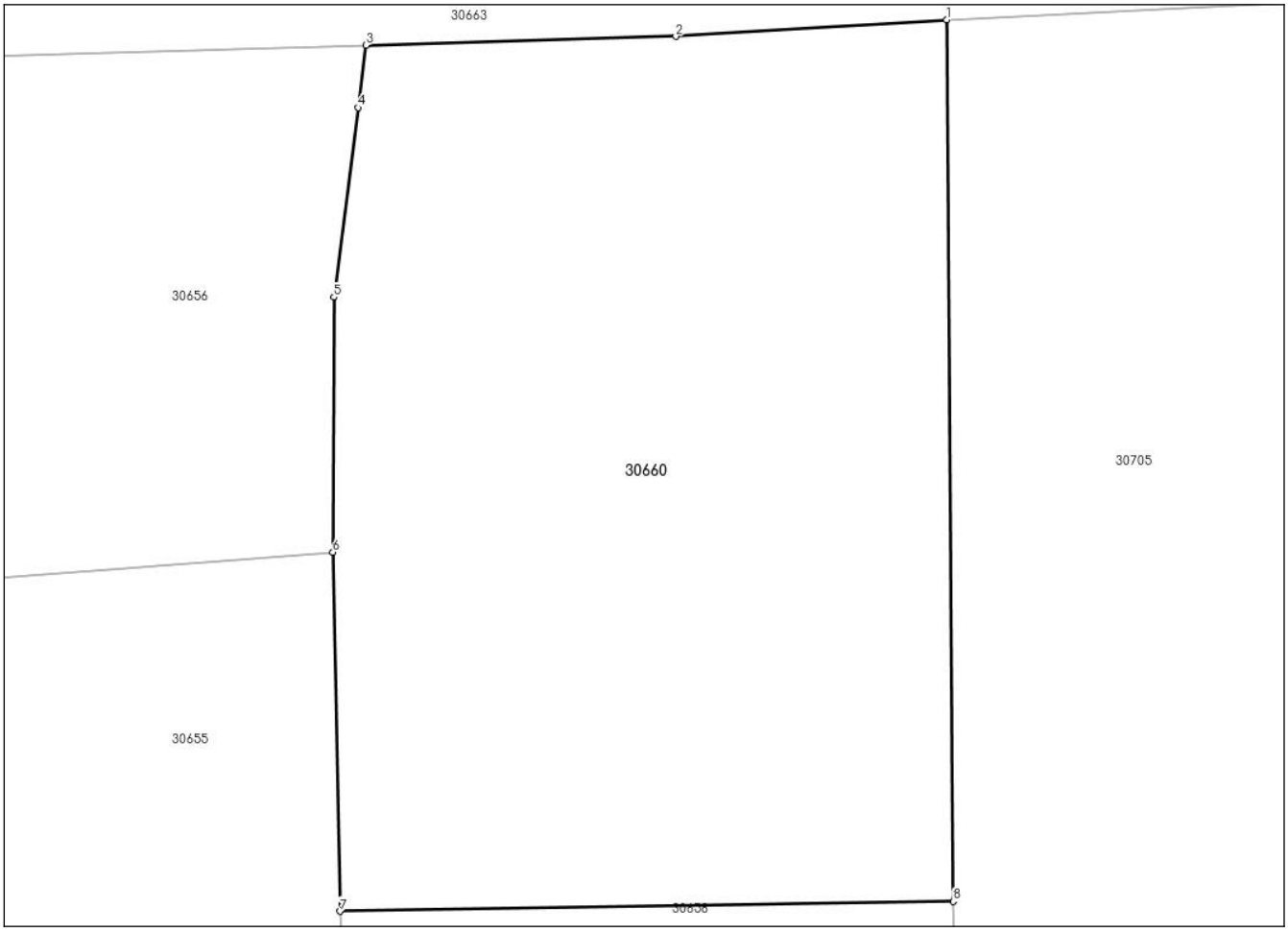

Incadrare in zonă
scara 1:500



Date referitoare la teren

Crt	Categoria de folosință	Intra vilan	Suprafaţa (mp)	Tarla	Parcelă	Observaţii / Referinţe
1	arabil	DA	593	29	468	
	TOTAL:		**593**			

Date referitoare la construcţii

Crt	Numar	Destinaţie construcţie	Supraf. (mp)	Situaţie juridică	Observaţii / Referinţe
Imobilul nu are in componență construcții					

Lungime Segmente
1) Valorile lungimilor segmentelor sunt obţinute din proiecţie în plan.

Punct început	X / Y	Punct sfârşit	X / Y	Lungime segment (** (m)
1	614.489,273 379.561,014	2	614.480,236 379.560,457	9.054
2	614.480,236 379.560,457	3	614.469,884 379.560,161	10.356
3	614.469,884 379.560,161	4	614.469,618 379.558,08	2.098
4	614.469,618 379.558,08	5	614.468,811 379.551,759	6.372
5	614.468,811 379.551,759	6	614.468,779 379.543,246	8.513
6	614.468,779 379.543,246	7	614.469,022 379.531,267	11.981
7	614.469,022 379.531,267	8	614.489,499 379.531,599	20.48
8	614.489,499 379.531,599	1	614.489,273 379.561,014	29.416

**** Lungimile segmentelor sunt determinate în planul de proiecţie Stereo 70 şi sunt rotunjite la 1 milimetru.**
***** Distanţa dintre puncte este formată din segmente cumulate ce sunt mai mici decât valoarea 1 milimetru.**

Certific că informațiile din prezentul extras sunt conforme cu datele din planul cadastral de carte funciară al OCPI PRAHOVA la data: 04-08-2025
Situația prezentată poate face obiectul unor modificări ulterioare, in condițiile Legii cadastrului și publicității imobiliare nr. 7/1996, republicată.

Consilier/Inspector de specialitate,

Ancuța-Elena Constantin

Oficiul de Cadastru şi Publicitate Imobiliară PRAHOVA
Biroul de Cadastru şi Publicitate Imobiliară Ploieşti

Nr. cerere	131014
Ziua	01
Luna	08
Anul	2025

Cod verificare
100192385328

EXTRAS DE CARTE FUNCIARĂ
PENTRU INFORMARE

Carte Funciară Nr. 30660 Fulga

A. Partea I. Descrierea imobilului

TEREN Intravilan

Adresa: Jud. Prahova, UAT Fulga, Loc. Fulga de Sus

Nr. Crt	Nr. cadastral Nr. topografic	Suprafaţa* (mp)	Observaţii / Referinţe
A1	30660	593	Teren neimprejmuit; Teren la dispozitia comisiei locale de fond funciar conform art. 13, alin. 14 din legea 7/1996.

B. Partea II. Proprietari şi acte

Înscrieri privitoare la dreptul de proprietate şi alte drepturi reale		Referinţe
131014 / 01/08/2025		
Registrul Cadastral al Imobilelor (UAT Fulga); Act Normativ lg.7/1996 emis de Parlamentul Romaniei;		
B1	Se infiinteaza cartea funciara a imobilului 30660 ca urmare a finalizarii inregistrarii sistematice. Imobilul se gaseste in registrul cadastral al imobilelor sub numarul 7971.	A1
Act Normativ nr. 7, din 13/03/1996 emis de PARLAMENTUL ROMÂNIEI (LEGE; ,art.13);		
B2	Se notează menţiunea de proprietar neidentificat.	A1

C. Partea III. SARCINI .

Inscrieri privind dezmembrămintele dreptului de proprietate, drepturi reale de garanţie şi sarcini	Referinţe
NU SUNT	

Anexa Nr. 1 La Partea I

Teren

Nr cadastral	Suprafaţa (mp)*	Observaţii / Referinţe
30660	593	Teren la dispozitia comisiei locale de fond funciar conform art. 13, alin. 14 din legea 7/1996.

* Suprafaţa este determinată in planul de proiecţie Stereo 70.

DETALII LINIARE IMOBIL

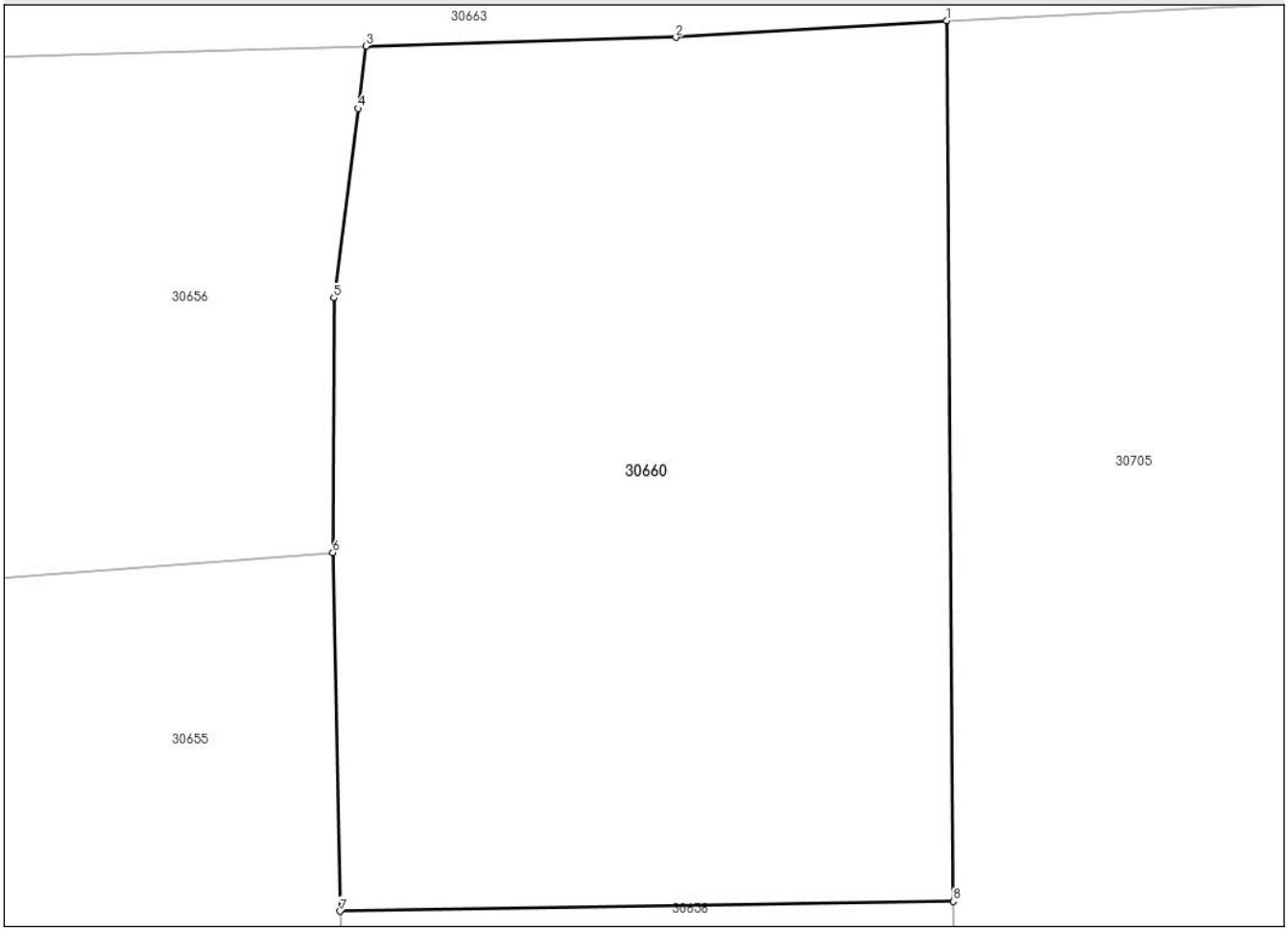

Date referitoare la teren

Nr Crt	Categorie folosinţă	Intra vilan	Suprafaţa (mp)	Tarla	Parcelă	Nr. topo	Observaţii / Referinţe
1	arabil	DA	593	29	468	-	

Lungime Segmente

1) Valorile lungimilor segmentelor sunt obţinute din proiecţie în plan.

Punct început	X / Y	Punct sfârşit	X / Y	Lungime segment (** (m)
1	614.489,273 379.561,014	2	614.480,236 379.560,457	9.054
2	614.480,236 379.560,457	3	614.469,884 379.560,161	10.356
3	614.469,884 379.560,161	4	614.469,618 379.558,08	2.098
4	614.469,618 379.558,08	5	614.468,811 379.551,759	6.372

Punct început	X / Y	Punct sfârşit	X / Y	Lungime segment (** (m)
5	614.468,811 379.551,759	6	614.468,779 379.543,246	8.513
6	614.468,779 379.543,246	7	614.469,022 379.531,267	11.981
7	614.469,022 379.531,267	8	614.489,499 379.531,599	20.48
8	614.489,499 379.531,599	1	614.489,273 379.561,014	29.416

**** Lungimile segmentelor sunt determinate în planul de proiecţie Stereo 70 şi sunt rotunjite la 1 milimetru.**
***** Distanţa dintre puncte este formată din segmente cumulate ce sunt mai mici decât valoarea 1 milimetru.**

Extrasul de carte funciară generat prin sistemul informatic integrat al ANCPI conține informațiile din cartea funciară active la data generării. Acesta este valabil în condițiile prevăzute de art. 7 din Legea nr. 455/2001, coroborat cu art. 3 din O.U.G. nr. 41/2016, exclusiv în mediul electronic, pentru activități și procese administrative prevăzute de legislația în vigoare. Valabilitatea poate fi extinsă și în forma fizică a documentului, fără semnătură olografă, cu acceptul expres sau procedural al instituției publice ori entității care a solicitat prezentarea acestui extras.
Verificarea corectitudinii și realității informațiilor conținute de document se poate face la adresa **www.ancpi.ro/verificare**, folosind codul de verificare online disponibil în antet. Codul de verificare este valabil 30 de zile calendaristice de la momentul generării documentului.

Data și ora generării,
04/08/2025, 14:14

Acest document se eliberează gratuit pentru proprietarii imobilelor. Pentru alți solicitanți, costul extrasului este de 25 de lei la ghișeu, respectiv 20 de lei dacă este obținut online prin platforma http://epay.ancpi.ro

Oficiul de Cadastru şi Publicitate Imobiliară PRAHOVA
Biroul de Cadastru şi Publicitate Imobiliară Ploieşti

PLOIESTI, Str. Unirii nr. 2, Cod postal 100043, Tel: (0244) 51 95 69, Fax: (0244) 59 22 95

Nr.cerere	**131013**
Ziua	**01**
Luna	**08**
Anul	**2025**

Extras de Plan Cadastral de Carte Funciară pentru Imobil număr cadastral 30659 / UAT Fulga

TEREN Intravilan
Adresa: Jud. Prahova, UAT Fulga, Loc. Fulga de Sus, Str Principala Comuna/Oraş/Municipiu: Fulga

Nr. cadastral	Suprafaţa măsurată	Observaţii / Referinţe
30659	1700	

* Suprafaţa este determinată in planul de proiecţie Stereo 70.

DETALII LINIARE IMOBIL

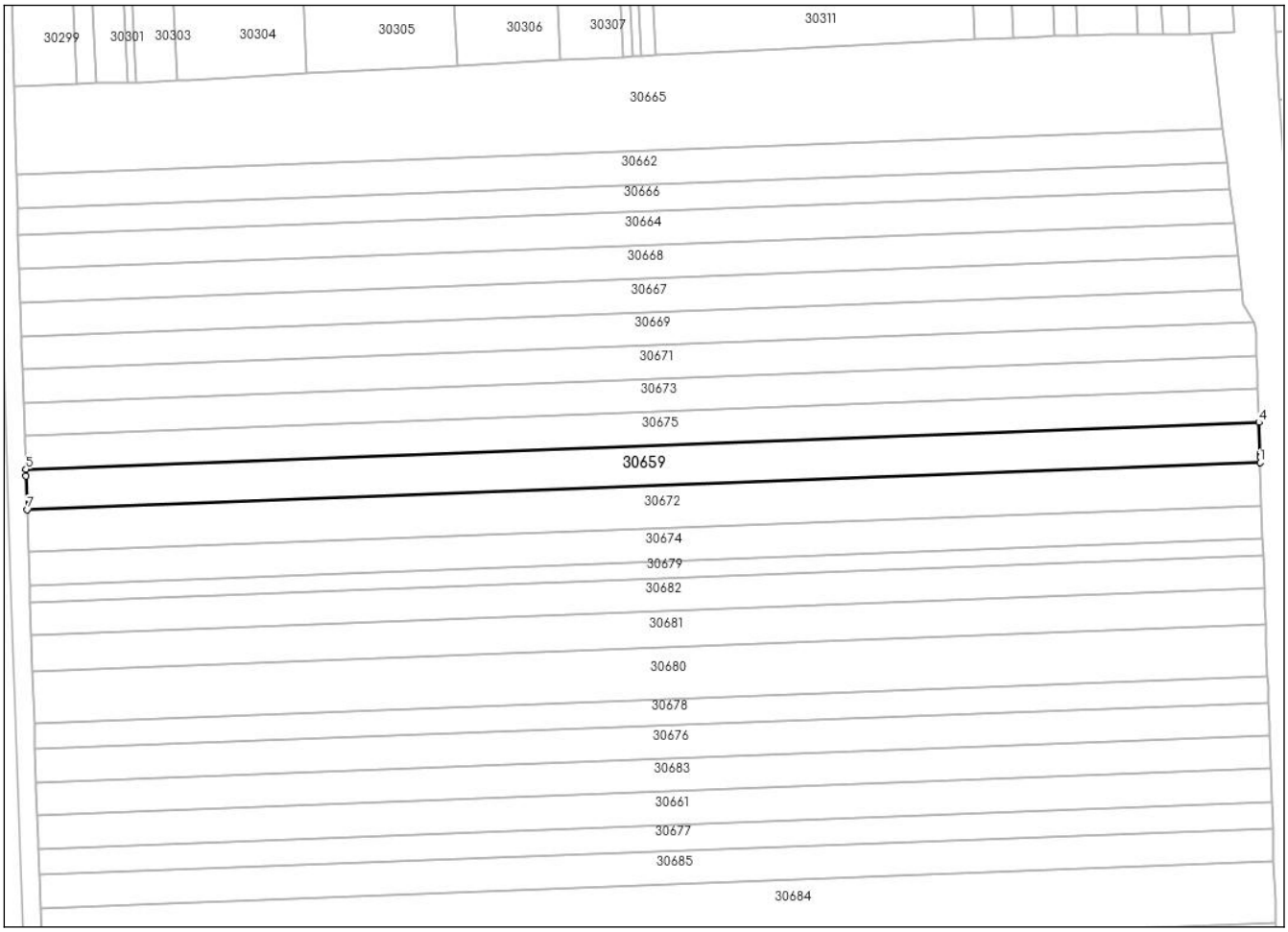

Incadrare in zonă
scara 1:1000



Date referitoare la teren

Crt	Categoria de folosință	Intra vilan	Suprafaţa (mp)	Tarla	Parcelă	Observaţii / Referinţe
1	arabil	DA	1.700	29	469/18	
	TOTAL:		**1.700**			

Date referitoare la construcţii

Crt	Numar	Destinaţie construcţie	Supraf. (mp)	Situaţie juridică	Observaţii / Referinţe
Imobilul nu are in componență construcții					

Lungime Segmente
1) Valorile lungimilor segmentelor sunt obţinute din proiecţie în plan.

Punct început	X / Y	Punct sfârşit	X / Y	Lungime segment (** (m)
1	614.621,509 379.884,198	2	614.621,486 379.885,176	0.978
2	614.621,486 379.885,176	3	614.621,461 379.885,924	0.748
3	614.621,461 379.885,924	4	614.621,267 379.891,652	5.731
4	614.621,267 379.891,652	5	614.393,487 379.882,963	227.946
5	614.393,487 379.882,963	6	614.393,529 379.881,686	1.278
6	614.393,529 379.881,686	7	614.393,732 379.875,509	6.18
7	614.393,732 379.875,509	1	614.621,509 379.884,198	227.943

**** Lungimile segmentelor sunt determinate în planul de proiecţie Stereo 70 şi sunt rotunjite la 1 milimetru.**
***** Distanţa dintre puncte este formată din segmente cumulate ce sunt mai mici decât valoarea 1 milimetru.**

Certific că informațiile din prezentul extras sunt conforme cu datele din planul cadastral de carte funciară al OCPI PRAHOVA la data: 04-08-2025
Situația prezentată poate face obiectul unor modificări ulterioare, in condițiile Legii cadastrului și publicității imobiliare nr. 7/1996, republicată.

Consilier/Inspector de specialitate,

Ancuța-Elena Constantin

Oficiul de Cadastru şi Publicitate Imobiliară PRAHOVA
Biroul de Cadastru şi Publicitate Imobiliară Ploieşti

Nr. cerere	131013
Ziua	01
Luna	08
Anul	2025

Cod verificare
100192385327

EXTRAS DE CARTE FUNCIARĂ
PENTRU INFORMARE

Carte Funciară Nr. 30659 Fulga

A. Partea I. Descrierea imobilului

TEREN Intravilan

Adresa: Jud. Prahova, UAT Fulga, Loc. Fulga de Sus, Str Principala

Nr. Crt	Nr. cadastral Nr. topografic	Suprafaţa* (mp)	Observaţii / Referinţe
A1	30659	1.700	Teren neimprejmuit;

B. Partea II. Proprietari şi acte

Înscrieri privitoare la dreptul de proprietate şi alte drepturi reale		Referinţe
131013 / 01/08/2025		
Registrul Cadastral al Imobilelor (UAT Fulga); Act Normativ lg.7/1996 emis de Parlamentul Romaniei;		
B1	Se infiinteaza cartea funciara a imobilului 30659 ca urmare a finalizarii inregistrarii sistematice. Imobilul se gaseste in registrul cadastral al imobilelor sub numarul 7970.	A1
Act Notarial nr. 5835, din 11/09/2012 emis de NP VASILE VICTOR (CONTRACT DE VANZARE-CUMPARARE;);		
B2	Intabulare, drept de PROPRIETATE cumparare, dobandit prin Conventie, cota actuala 1/1	A1
	1) **S.C. PAJO HOLDING S.R.L.**	

C. Partea III. SARCINI .

Inscrieri privind dezmembrămintele dreptului de proprietate, drepturi reale de garanţie şi sarcini	Referinţe
NU SUNT	

Anexa Nr. 1 La Partea I

Teren

Nr cadastral	Suprafaţa (mp)*	Observaţii / Referinţe
30659	1.700	

* Suprafaţa este determinată in planul de proiecţie Stereo 70.

DETALII LINIARE IMOBIL

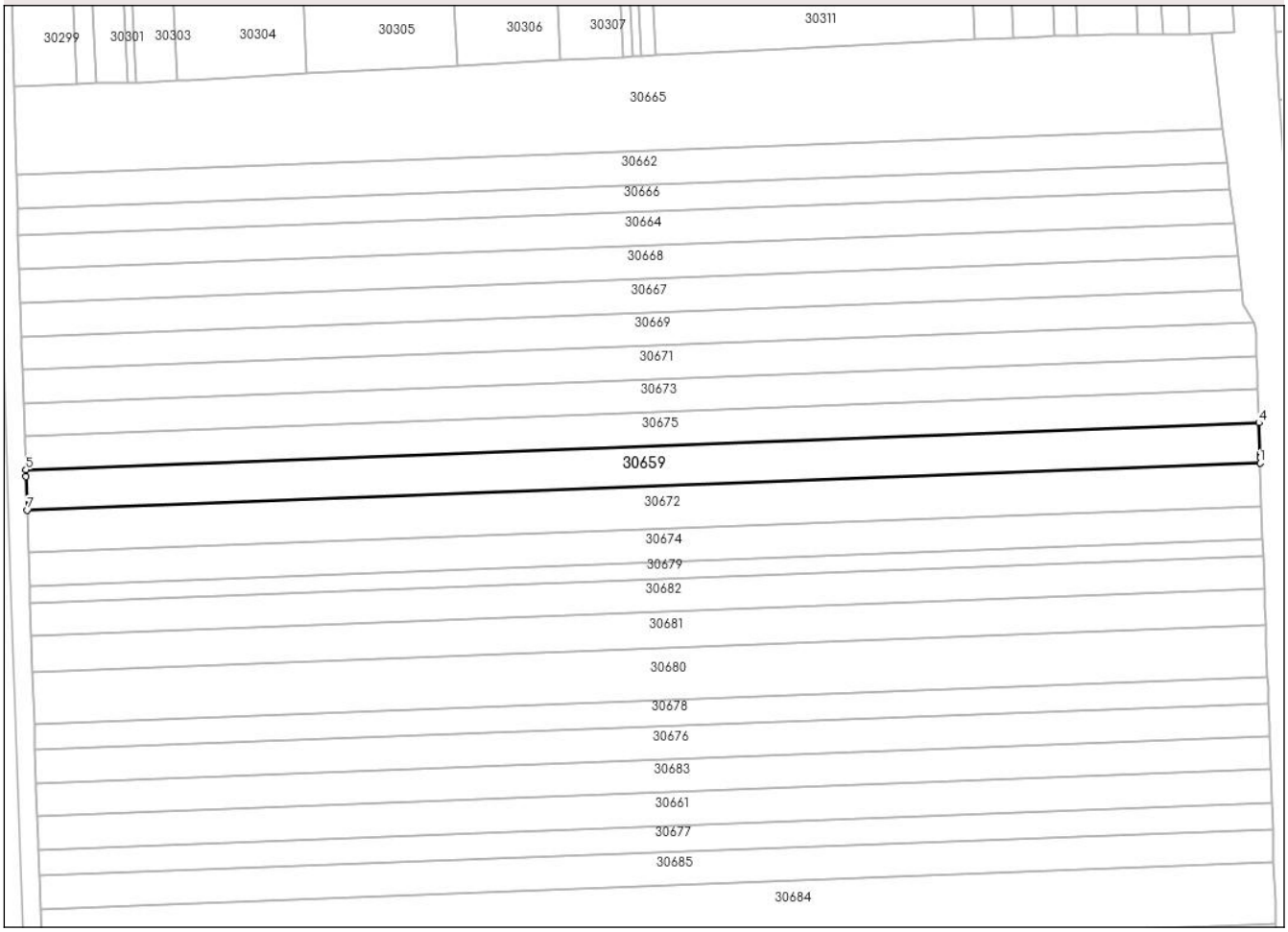

Date referitoare la teren

Nr Crt	Categorie folosinţă	Intra vilan	Suprafaţa (mp)	Tarla	Parcelă	Nr. topo	Observaţii / Referinţe
1	arabil	DA	1.700	29	469/18	-	

Lungime Segmente
1) Valorile lungimilor segmentelor sunt obţinute din proiecţie în plan.

Punct început	X / Y	Punct sfârşit	X / Y	Lungime segment (** (m)
1	614.621,509 379.884,198	2	614.621,486 379.885,176	0.978
2	614.621,486 379.885,176	3	614.621,461 379.885,924	0.748
3	614.621,461 379.885,924	4	614.621,267 379.891,652	5.731
4	614.621,267 379.891,652	5	614.393,487 379.882,963	227.946

Punct început	X / Y	Punct sfârşit	X / Y	Lungime segment (** (m)
5	614.393,487 379.882,963	6	614.393,529 379.881,686	1.278
6	614.393,529 379.881,686	7	614.393,732 379.875,509	6.18
7	614.393,732 379.875,509	1	614.621,509 379.884,198	227.943

**** Lungimile segmentelor sunt determinate în planul de proiecţie Stereo 70 şi sunt rotunjite la 1 milimetru.**
***** Distanţa dintre puncte este formată din segmente cumulate ce sunt mai mici decât valoarea 1 milimetru.**

Extrasul de carte funciară generat prin sistemul informatic integrat al ANCPI conține informațiile din cartea funciară active la data generării. Acesta este valabil în condițiile prevăzute de art. 7 din Legea nr. 455/2001, coroborat cu art. 3 din O.U.G. nr. 41/2016, exclusiv în mediul electronic, pentru activități și procese administrative prevăzute de legislația în vigoare. Valabilitatea poate fi extinsă și în forma fizică a documentului, fără semnătură olografă, cu acceptul expres sau procedural al instituției publice ori entității care a solicitat prezentarea acestui extras.
Verificarea corectitudinii și realității informațiilor conținute de document se poate face la adresa **www.ancpi.ro/verificare**, folosind codul de verificare online disponibil în antet. Codul de verificare este valabil 30 de zile calendaristice de la momentul generării documentului.

Data și ora generării,
04/08/2025, 14:14

Acest document se eliberează gratuit pentru proprietarii imobilelor. Pentru alți solicitanți, costul extrasului este de 25 de lei la ghișeu, respectiv 20 de lei dacă este obținut online prin platforma http://epay.ancpi.ro

Oficiul de Cadastru şi Publicitate Imobiliară PRAHOVA
Biroul de Cadastru şi Publicitate Imobiliară Ploieşti

PLOIESTI, Str. Unirii nr. 2, Cod postal 100043, Tel: (0244) 51 95 69, Fax: (0244) 59 22 95

Nr.cerere	**131012**
Ziua	**01**
Luna	**08**
Anul	**2025**

Extras de Plan Cadastral de Carte Funciară pentru Imobil număr cadastral 30658 / UAT Fulga

TEREN Intravilan
Adresa: Jud. Prahova, UAT Fulga, Loc. Fulga de Sus, Str Gradiste, T29, T468/63

Comuna/Oraş/Municipiu: Fulga

Nr. cadastral	Suprafaţa măsurată	Observaţii / Referinţe
30658	1400	imobil inscris in CF sporadic 20768;

* Suprafaţa este determinată in planul de proiecţie Stereo 70.

DETALII LINIARE IMOBIL



Incadrare in zonă
scara 1:1000



Date referitoare la teren

Crt	Categoria de folosință	Intra vilan	Suprafaţa (mp)	Tarla	Parcelă	Observaţii / Referinţe
1	arabil	DA	1.400	29	468/63	
	TOTAL:		**1.400**			

Date referitoare la construcţii

Crt	Numar	Destinaţie construcţie	Supraf. (mp)	Situaţie juridică	Observaţii / Referinţe
Imobilul nu are in componență construcții					

Lungime Segmente
1) Valorile lungimilor segmentelor sunt obţinute din proiecţie în plan.

Punct început	X / Y	Punct sfârşit	X / Y	Lungime segment (** (m)
1	614.469,765 379.462,377	2	614.490,189 379.462,884	20.43
2	614.490,189 379.462,884	3	614.489,499 379.531,599	68.718
3	614.489,499 379.531,599	4	614.469,022 379.531,267	20.48
4	614.469,022 379.531,267	5	614.469,479 379.508,247	23.025
5	614.469,479 379.508,247	1	614.469,765 379.462,377	45.871

**** Lungimile segmentelor sunt determinate în planul de proiecţie Stereo 70 şi sunt rotunjite la 1 milimetru.**
***** Distanţa dintre puncte este formată din segmente cumulate ce sunt mai mici decât valoarea 1 milimetru.**

Certific că informațiile din prezentul extras sunt conforme cu datele din planul cadastral de carte funciară al OCPI PRAHOVA la data: 04-08-2025
Situația prezentată poate face obiectul unor modificări ulterioare, in condițiile Legii cadastrului și publicității imobiliare nr. 7/1996, republicată.

Consilier/Inspector de specialitate,

Ancuța-Elena Constantin

Oficiul de Cadastru şi Publicitate Imobiliară PRAHOVA
Biroul de Cadastru şi Publicitate Imobiliară Ploieşti

Nr. cerere	131012
Ziua	01
Luna	08
Anul	2025

Cod verificare
100192385326

EXTRAS DE CARTE FUNCIARĂ
PENTRU INFORMARE

Carte Funciară Nr. 30658 Fulga

A. Partea I. Descrierea imobilului

TEREN Intravilan

Adresa: Jud. Prahova, UAT Fulga, Loc. Fulga de Sus, Str Gradiste, T29, T468/63

Nr. Crt	Nr. cadastral Nr. topografic	Suprafaţa* (mp)	Observaţii / Referinţe
A1	30658	1.400	Teren neimprejmuit; imobil inscris in CF sporadic 20768;

B. Partea II. Proprietari şi acte

Înscrieri privitoare la dreptul de proprietate şi alte drepturi reale		Referinţe
131012 / 01/08/2025		
Registrul Cadastral al Imobilelor (UAT Fulga); Act Normativ lg.7/1996 emis de Parlamentul Romaniei;		
B1	Se infiinteaza cartea funciara a imobilului 30658 ca urmare a finalizarii inregistrarii sistematice. Imobilul se gaseste in registrul cadastral al imobilelor sub numarul 7969.	A1
Act Notarial nr. 4250, din 02/07/2012 emis de NP VASILE VICTOR;		
B2	Intabulare, drept de PROPRIETATEcumparare, dobandit prin Conventie, cota actuala 3/8	A1
	1) **S.C. PAJO HOLDING S.R.L.**	
Act Administrativ nr. 83088, din 18/01/2000 emis de CJSDPAT PRAHOVA (TITLU DE PROPRIETATE;);		
B3	Intabulare, drept de PROPRIETATE, dobandit prin Reconstituire, cota actuala 5/8	A1
	1) **GRIGORE RADU** 2) **GRIGORE ILINCA**	

C. Partea III. SARCINI .

Inscrieri privind dezmembrămintele dreptului de proprietate, drepturi reale de garanţie şi sarcini	Referinţe
NU SUNT	

Anexa Nr. 1 La Partea I

Teren

Nr cadastral	Suprafaţa (mp)*	Observaţii / Referinţe
30658	1.400	imobil inscris in CF sporadic 20768;

* Suprafaţa este determinată in planul de proiecţie Stereo 70.

DETALII LINIARE IMOBIL



Date referitoare la teren

Nr Crt	Categorie folosinţă	Intra vilan	Suprafaţa (mp)	Tarla	Parcelă	Nr. topo	Observaţii / Referinţe
1	arabil	DA	1.400	29	468/63	-	

Lungime Segmente
1) Valorile lungimilor segmentelor sunt obţinute din proiecţie în plan.

Punct început	X / Y	Punct sfârşit	X / Y	Lungime segment (** (m)
1	614.469,765 379.462,377	2	614.490,189 379.462,884	20.43
2	614.490,189 379.462,884	3	614.489,499 379.531,599	68.718
3	614.489,499 379.531,599	4	614.469,022 379.531,267	20.48
4	614.469,022 379.531,267	5	614.469,479 379.508,247	23.025

Punct început	X / Y	Punct sfârşit	X / Y	Lungime segment (** (m)
5	614.469,479 379.508,247	1	614.469,765 379.462,377	45.871

**** Lungimile segmentelor sunt determinate în planul de proiecţie Stereo 70 şi sunt rotunjite la 1 milimetru.**
***** Distanţa dintre puncte este formată din segmente cumulate ce sunt mai mici decât valoarea 1 milimetru.**

Extrasul de carte funciară generat prin sistemul informatic integrat al ANCPI conține informațiile din cartea funciară active la data generării. Acesta este valabil în condițiile prevăzute de art. 7 din Legea nr. 455/2001, coroborat cu art. 3 din O.U.G. nr. 41/2016, exclusiv în mediul electronic, pentru activități și procese administrative prevăzute de legislația în vigoare. Valabilitatea poate fi extinsă și în forma fizică a documentului, fără semnătură olografă, cu acceptul expres sau procedural al instituției publice ori entității care a solicitat prezentarea acestui extras.
Verificarea corectitudinii și realității informațiilor conținute de document se poate face la adresa **www.ancpi.ro/verificare**, folosind codul de verificare online disponibil în antet. Codul de verificare este valabil 30 de zile calendaristice de la momentul generării documentului.

Data și ora generării,
04/08/2025, 14:14

Acest document se eliberează gratuit pentru proprietarii imobilelor. Pentru alți solicitanți, costul extrasului este de 25 de lei la ghișeu, respectiv 20 de lei dacă este obținut online prin platforma http://epay.ancpi.ro

Oficiul de Cadastru şi Publicitate Imobiliară PRAHOVA
Biroul de Cadastru şi Publicitate Imobiliară Ploieşti

PLOIESTI, Str. Unirii nr. 2, Cod postal 100043, Tel: (0244) 51 95 69, Fax: (0244) 59 22 95

Nr.cerere	**131011**
Ziua	**01**
Luna	**08**
Anul	**2025**

Extras de Plan Cadastral de Carte Funciară pentru Imobil număr cadastral 30657 / UAT Fulga

TEREN Intravilan
Adresa: Jud. Prahova, UAT Fulga, Loc. Fulga de Sus, Str Gradiste, Nr. 1

Comuna/Oraş/Municipiu: Fulga

Nr. cadastral	Suprafaţa măsurată	Observaţii / Referinţe
30657	2742	

* Suprafaţa este determinată in planul de proiecţie Stereo 70.

DETALII LINIARE IMOBIL

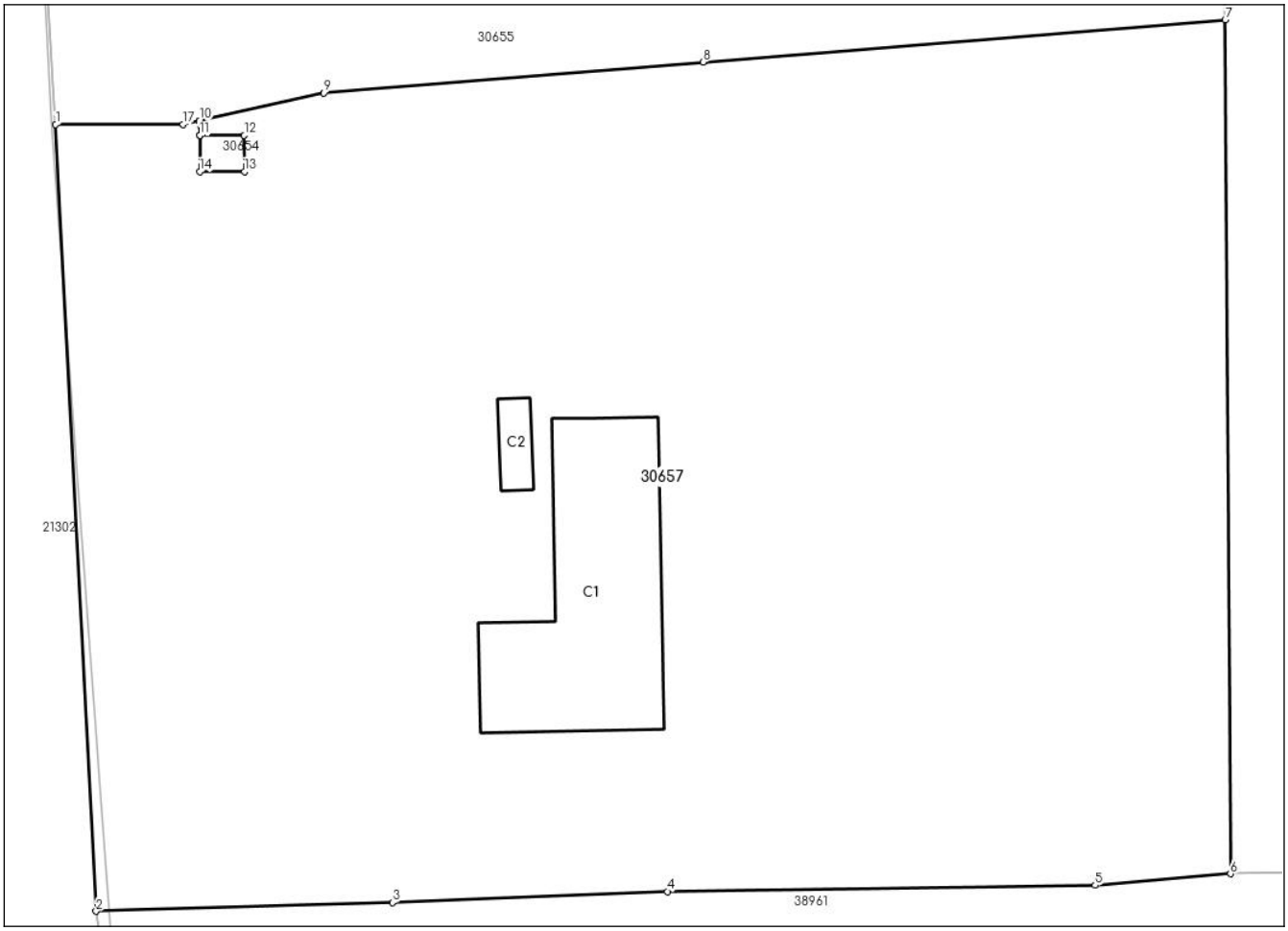

Incadrare in zonă
scara 1:500



Date referitoare la teren

Crt	Categoria de folosință	Intra vilan	Suprafaţa (mp)	Tarla	Parcelă	Observaţii / Referinţe
1	curti constructii	DA	775	2	6	
2	arabil	DA	643	2	6/1	
3	arabil	DA	1.324	2	6	
	TOTAL:		**2.742**			

Date referitoare la construcţii

Crt	Numar	Destinaţie construcţie	Supraf. (mp)	Situaţie juridică	Observaţii / Referinţe
1	30657-C1	constructii de locuinte	120	Cu acte	
2	30657-C2	constructii anexa	9	Cu acte	

Lungime Segmente
1) Valorile lungimilor segmentelor sunt obţinute din proiecţie în plan.

Punct început	X / Y	Punct sfârşit	X / Y	Lungime segment (** (m)
1	614.406,602 379.502,623	2	614.408,778 379.460,367	42.312
2	614.408,778 379.460,367	3	614.424,705 379.460,824	15.934
3	614.424,705 379.460,824	4	614.439,486 379.461,426	14.793
4	614.439,486 379.461,426	5	614.462,492 379.461,764	23.008
5	614.462,492 379.461,764	6	614.469,765 379.462,377	7.299
6	614.469,765 379.462,377	7	614.469,479 379.508,247	45.871
7	614.469,479 379.508,247	8	614.441,403 379.505,975	28.168
8	614.441,403 379.505,975	9	614.421,028 379.504,322	20.442
9	614.421,028 379.504,322	10	614.414,328 379.502,824	6.865
10	614.414,328 379.502,824	11	614.414,349 379.502,033	0.791
11	614.414,349 379.502,033	12	614.416,743 379.502,033	2.394
12	614.416,743 379.502,033	13	614.416,751 379.500,096	1.937
13	614.416,751 379.500,096	14	614.414,352 379.500,096	2.399
14	614.414,352 379.500,096	15	614.414,344 379.502,033	1.937
15	614.414,344 379.502,033	16	614.414,322 379.502,822	0.789
16	614.414,322 379.502,822	17	614.413,449 379.502,627	0.895
17	614.413,449 379.502,627	1	614.406,602 379.502,623	6.847

**** Lungimile segmentelor sunt determinate în planul de proiecţie Stereo 70 şi sunt rotunjite la 1 milimetru.**
***** Distanţa dintre puncte este formată din segmente cumulate ce sunt mai mici decât valoarea 1 milimetru.**

Certific că informațiile din prezentul extras sunt conforme cu datele din planul cadastral de carte funciară al OCPI PRAHOVA la data: 04-08-2025
Situația prezentată poate face obiectul unor modificări ulterioare, in condițiile Legii cadastrului și publicității imobiliare nr. 7/1996, republicată.

Consilier/Inspector de specialitate,

Ancuța-Elena Constantin

Oficiul de Cadastru şi Publicitate Imobiliară PRAHOVA
Biroul de Cadastru şi Publicitate Imobiliară Ploieşti

Nr. cerere	131011
Ziua	01
Luna	08
Anul	2025

Cod verificare
100192385325

EXTRAS DE CARTE FUNCIARĂ
PENTRU INFORMARE

Carte Funciară Nr. 30657 Fulga

A. Partea I. Descrierea imobilului

TEREN Intravilan

Adresa: Jud. Prahova, UAT Fulga, Loc. Fulga de Sus, Str Gradiste, Nr. 1

Nr. Crt	Nr. cadastral Nr. topografic	Suprafaţa* (mp)	Observaţii / Referinţe
A1	30657	2.742	Teren imprejmuit;

Construcţii

Crt	Nr cadastral Nr. topografic	Adresa	Observaţii / Referinţe
A1.1	30657-C1	Jud. Prahova, UAT Fulga, Loc. Fulga de Sus, Str Gradiste, Nr. 1	Nr. niveluri:1; S. construita la sol:120 mp; S. construita desfasurata:120 mp;
A1.2	30657-C2	Jud. Prahova, UAT Fulga, Loc. Fulga de Sus, Str Gradiste, Nr. 1	Nr. niveluri:1; S. construita la sol:9 mp; S. construita desfasurata:9 mp;

B. Partea II. Proprietari şi acte

Înscrieri privitoare la dreptul de proprietate şi alte drepturi reale		Referinţe
131011 / 01/08/2025		
Registrul Cadastral al Imobilelor (UAT Fulga); Act Normativ lg.7/1996 emis de Parlamentul Romaniei;		
B1	Se infiinteaza cartea funciara a imobilului 30657 ca urmare a finalizarii inregistrarii sistematice. Imobilul se gaseste in registrul cadastral al imobilelor sub numarul 7968.	A1
Act Administrativ nr. 85622, din 07/02/2000 emis de CJSDPAT PRAHOVA (TITLU DE PROPRIETATE;);		
B2	Intabulare, drept de PROPRIETATE, dobandit prin Reconstituire, cota actuala 1/1	A1
	1) **STANCIU GHEORGHE**	
Act Administrativ nr. 322, din 31/01/2023 emis de PRIMARIA COMUNEI FULGA (ADEVERINTA;);		
B3	Intabulare, drept de PROPRIETATE, dobandit prin Construire, cota actuala 1/1	A1.1, A1.2
	1) **STANCIU GHEORGHE**	

C. Partea III. SARCINI .

Inscrieri privind dezmembrămintele dreptului de proprietate, drepturi reale de garanţie şi sarcini	Referinţe
NU SUNT	

Anexa Nr. 1 La Partea I

Teren

Nr cadastral	Suprafaţa (mp)*	Observaţii / Referinţe
30657	2.742	

* Suprafaţa este determinată in planul de proiecţie Stereo 70.

DETALII LINIARE IMOBIL

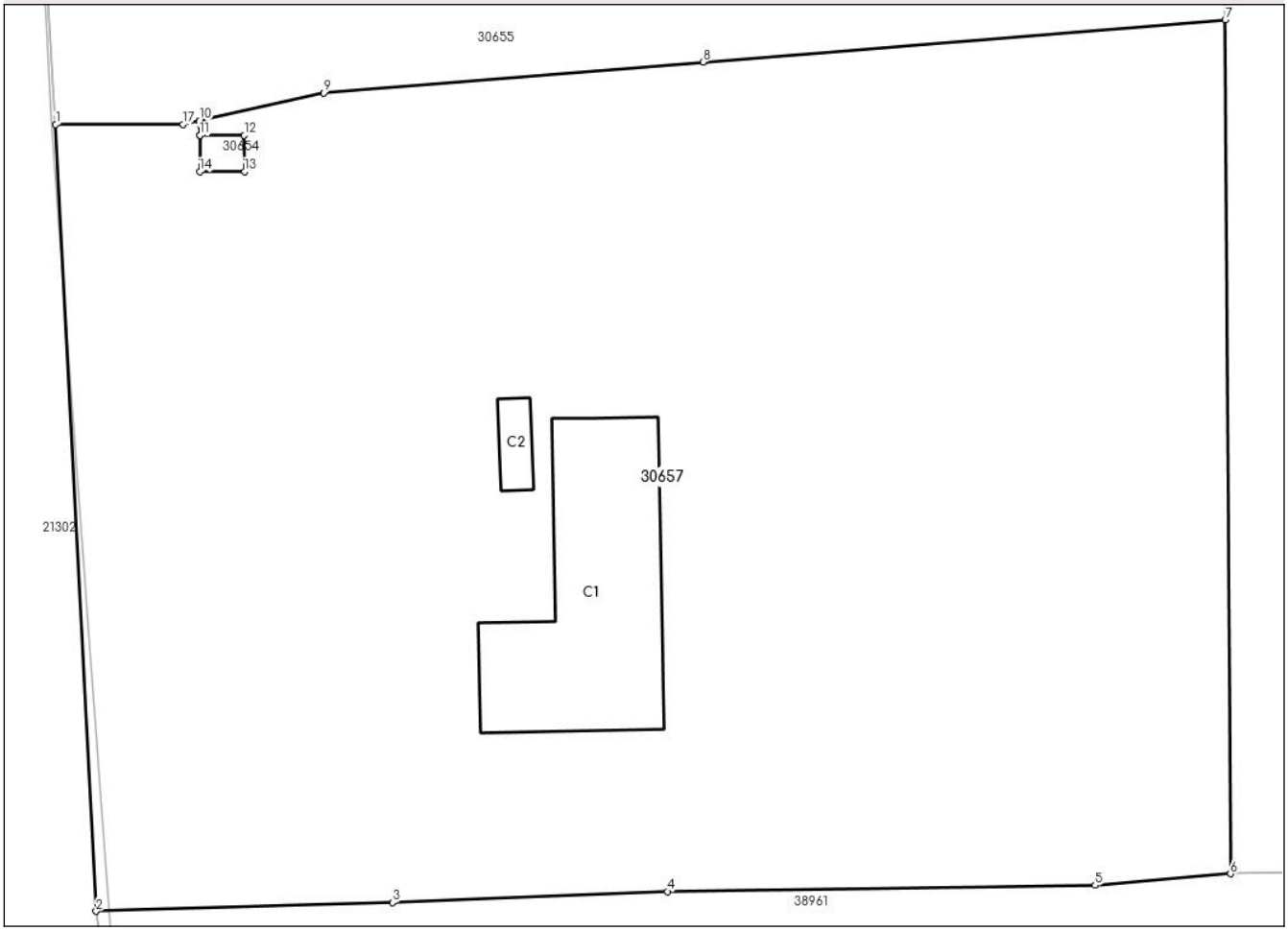

Date referitoare la teren

Nr Crt	Categorie folosinţă	Intra vilan	Suprafaţa (mp)	Tarla	Parcelă	Nr. topo	Observaţii / Referinţe
1	curti constructii	DA	775	2	6	-	
2	arabil	DA	643	2	6/1	-	
3	arabil	DA	1.324	2	6	-	

Date referitoare la construcţii

Crt	Număr	Destinaţie construcţie	Supraf. (mp)	Situaţie juridică	Observaţii / Referinţe
A1.1	30657-C1	constructii de locuinte	120	Cu acte	S. construita la sol:120 mp; S. construita desfasurata:120 mp;
A1.2	30657-C2	constructii anexa	9	Cu acte	S. construita la sol:9 mp; S. construita desfasurata:9 mp;

Lungime Segmente

1) Valorile lungimilor segmentelor sunt obţinute din proiecţie în plan.

Punct început	X / Y	Punct sfârşit	X / Y	Lungime segment (** (m)

Punct început	X / Y	Punct sfârşit	X / Y	Lungime segment (** (m)
1	614.406,602 379.502,623	2	614.408,778 379.460,367	42.312
2	614.408,778 379.460,367	3	614.424,705 379.460,824	15.934
3	614.424,705 379.460,824	4	614.439,486 379.461,426	14.793
4	614.439,486 379.461,426	5	614.462,492 379.461,764	23.008
5	614.462,492 379.461,764	6	614.469,765 379.462,377	7.299
6	614.469,765 379.462,377	7	614.469,479 379.508,247	45.871
7	614.469,479 379.508,247	8	614.441,403 379.505,975	28.168
8	614.441,403 379.505,975	9	614.421,028 379.504,322	20.442
9	614.421,028 379.504,322	10	614.414,328 379.502,824	6.865
10	614.414,328 379.502,824	11	614.414,349 379.502,033	0.791
11	614.414,349 379.502,033	12	614.416,743 379.502,033	2.394
12	614.416,743 379.502,033	13	614.416,751 379.500,096	1.937
13	614.416,751 379.500,096	14	614.414,352 379.500,096	2.399
14	614.414,352 379.500,096	15	614.414,344 379.502,033	1.937
15	614.414,344 379.502,033	16	614.414,322 379.502,822	0.789
16	614.414,322 379.502,822	17	614.413,449 379.502,627	0.895
17	614.413,449 379.502,627	1	614.406,602 379.502,623	6.847

**** Lungimile segmentelor sunt determinate în planul de proiecţie Stereo 70 şi sunt rotunjite la 1 milimetru.**
***** Distanţa dintre puncte este formată din segmente cumulate ce sunt mai mici decât valoarea 1 milimetru.**

Extrasul de carte funciară generat prin sistemul informatic integrat al ANCPI conține informațiile din cartea funciară active la data generării. Acesta este valabil în condițiile prevăzute de art. 7 din Legea nr. 455/2001, coroborat cu art. 3 din O.U.G. nr. 41/2016, exclusiv în mediul electronic, pentru activități și procese administrative prevăzute de legislația în vigoare. Valabilitatea poate fi extinsă și în forma fizică a documentului, fără semnătură olografă, cu acceptul expres sau procedural al instituției publice ori entității care a solicitat prezentarea acestui extras.
Verificarea corectitudinii și realității informațiilor conținute de document se poate face la adresa **www.ancpi.ro/verificare**, folosind codul de verificare online disponibil în antet. Codul de verificare este valabil 30 de zile calendaristice de la momentul generării documentului.

Data și ora generării,
04/08/2025, 14:14

Acest document se eliberează gratuit pentru proprietarii imobilelor. Pentru alți solicitanți, costul extrasului este de 25 de lei la ghișeu, respectiv 20 de lei dacă este obținut online prin platforma http://epay.ancpi.ro

Oficiul de Cadastru şi Publicitate Imobiliară PRAHOVA
Biroul de Cadastru şi Publicitate Imobiliară Ploieşti

PLOIESTI, Str. Unirii nr. 2, Cod postal 100043, Tel: (0244) 51 95 69, Fax: (0244) 59 22 95

Nr.cerere	**131010**
Ziua	**01**
Luna	**08**
Anul	**2025**

Extras de Plan Cadastral de Carte Funciară pentru Imobil număr cadastral 30656 / UAT Fulga

TEREN Intravilan
Adresa: Jud. Prahova, UAT Fulga, Loc. Fulga de Sus, Str Principala Comuna/Oraş/Municipiu: Fulga

Nr. cadastral	Suprafaţa măsurată	Observaţii / Referinţe
30656	1935	

* Suprafaţa este determinată in planul de proiecţie Stereo 70.

DETALII LINIARE IMOBIL



Incadrare in zonă
scara 1:1000



Date referitoare la teren

Crt	Categoria de folosință	Intra vilan	Suprafaţa (mp)	Tarla	Parcelă	Observaţii / Referinţe
1	arabil	DA	1.935	1	4/1	
	TOTAL:		**1.935**			

Date referitoare la construcţii

Crt	Numar	Destinaţie construcţie	Supraf. (mp)	Situaţie juridică	Observaţii / Referinţe
Imobilul nu are in componență construcții					

Lungime Segmente
1) Valorile lungimilor segmentelor sunt obţinute din proiecţie în plan.

Punct început	X / Y	Punct sfârşit	X / Y	Lungime segment (** (m)
1	614.403,097 379.574,589	2	614.404,475 379.538,392	36.223
2	614.404,475 379.538,392	3	614.468,779 379.543,246	64.487
3	614.468,779 379.543,246	4	614.468,811 379.551,759	8.513
4	614.468,811 379.551,759	5	614.469,618 379.558,08	6.372
5	614.469,618 379.558,08	6	614.469,884 379.560,161	2.098
6	614.469,884 379.560,161	7	614.447,426 379.559,545	22.466
7	614.447,426 379.559,545	8	614.446,066 379.576,68	17.189
8	614.446,066 379.576,68	9	614.445,378 379.576,575	0.696
9	614.445,378 379.576,575	10	614.431,101 379.576,732	14.278
10	614.431,101 379.576,732	11	614.428,077 379.576,402	3.042
11	614.428,077 379.576,402	12	614.424,157 379.576,077	3.933
12	614.424,157 379.576,077	13	614.421,066 379.575,821	3.102
13	614.421,066 379.575,821	14	614.413,155 379.575,149	7.939
14	614.413,155 379.575,149	15	614.407,455 379.574,903	5.705
15	614.407,455 379.574,903	16	614.405,788 379.574,787	1.671
16	614.405,788 379.574,787	1	614.403,097 379.574,589	2.698

**** Lungimile segmentelor sunt determinate în planul de proiecţie Stereo 70 şi sunt rotunjite la 1 milimetru.**
***** Distanţa dintre puncte este formată din segmente cumulate ce sunt mai mici decât valoarea 1 milimetru.**

Certific că informațiile din prezentul extras sunt conforme cu datele din planul cadastral de carte funciară al OCPI PRAHOVA la data: 04-08-2025
Situația prezentată poate face obiectul unor modificări ulterioare, in condițiile Legii cadastrului și publicității imobiliare nr. 7/1996, republicată.

Consilier/Inspector de specialitate,

Ancuța-Elena Constantin

Oficiul de Cadastru şi Publicitate Imobiliară PRAHOVA
Biroul de Cadastru şi Publicitate Imobiliară Ploieşti

Nr. cerere	131010
Ziua	01
Luna	08
Anul	2025

Cod verificare
100192385324

EXTRAS DE CARTE FUNCIARĂ
PENTRU INFORMARE

Carte Funciară Nr. 30656 Fulga

A. Partea I. Descrierea imobilului

TEREN Intravilan

Adresa: Jud. Prahova, UAT Fulga, Loc. Fulga de Sus, Str Principala

Nr. Crt	Nr. cadastral Nr. topografic	Suprafaţa* (mp)	Observaţii / Referinţe
A1	30656	1.935	Teren imprejmuit;

B. Partea II. Proprietari şi acte

Înscrieri privitoare la dreptul de proprietate şi alte drepturi reale		Referinţe
131010 / 01/08/2025		
Registrul Cadastral al Imobilelor (UAT Fulga); Act Normativ lg.7/1996 emis de Parlamentul Romaniei;		
B1	Se infiinteaza cartea funciara a imobilului 30656 ca urmare a finalizarii inregistrarii sistematice. Imobilul se gaseste in registrul cadastral al imobilelor sub numarul 7967.	A1
Act Notarial nr. 402, din 23/11/2015 emis de BIN CALIN MARIA (CERTIFICAT DE MOSTENITOR;);		
B2	Intabulare, drept de PROPRIETATE, dobandit prin Succesiune, cota actuala 1/1	A1
	1) **ENACHE IOANA**	

C. Partea III. SARCINI .

Inscrieri privind dezmembrămintele dreptului de proprietate, drepturi reale de garanţie şi sarcini	Referinţe
NU SUNT	

Anexa Nr. 1 La Partea I

Teren

Nr cadastral	Suprafaţa (mp)*	Observaţii / Referinţe
30656	1.935	

* Suprafaţa este determinată in planul de proiecţie Stereo 70.

DETALII LINIARE IMOBIL



Date referitoare la teren

Nr Crt	Categorie folosinţă	Intra vilan	Suprafaţa (mp)	Tarla	Parcelă	Nr. topo	Observaţii / Referinţe
1	arabil	DA	1.935	1	4/1	-	

Lungime Segmente
1) Valorile lungimilor segmentelor sunt obţinute din proiecţie în plan.

Punct început	X / Y	Punct sfârşit	X / Y	Lungime segment (** (m)
1	614.403,097 379.574,589	2	614.404,475 379.538,392	36.223
2	614.404,475 379.538,392	3	614.468,779 379.543,246	64.487
3	614.468,779 379.543,246	4	614.468,811 379.551,759	8.513
4	614.468,811 379.551,759	5	614.469,618 379.558,08	6.372

Punct început	X / Y	Punct sfârşit	X / Y	Lungime segment (** (m)
5	614.469,618 379.558,08	6	614.469,884 379.560,161	2.098
6	614.469,884 379.560,161	7	614.447,426 379.559,545	22.466
7	614.447,426 379.559,545	8	614.446,066 379.576,68	17.189
8	614.446,066 379.576,68	9	614.445,378 379.576,575	0.696
9	614.445,378 379.576,575	10	614.431,101 379.576,732	14.278
10	614.431,101 379.576,732	11	614.428,077 379.576,402	3.042
11	614.428,077 379.576,402	12	614.424,157 379.576,077	3.933
12	614.424,157 379.576,077	13	614.421,066 379.575,821	3.102
13	614.421,066 379.575,821	14	614.413,155 379.575,149	7.939
14	614.413,155 379.575,149	15	614.407,455 379.574,903	5.705
15	614.407,455 379.574,903	16	614.405,788 379.574,787	1.671
16	614.405,788 379.574,787	1	614.403,097 379.574,589	2.698

**** Lungimile segmentelor sunt determinate în planul de proiecţie Stereo 70 şi sunt rotunjite la 1 milimetru.**
***** Distanţa dintre puncte este formată din segmente cumulate ce sunt mai mici decât valoarea 1 milimetru.**

Extrasul de carte funciară generat prin sistemul informatic integrat al ANCPI conține informațiile din cartea funciară active la data generării. Acesta este valabil în condițiile prevăzute de art. 7 din Legea nr. 455/2001, coroborat cu art. 3 din O.U.G. nr. 41/2016, exclusiv în mediul electronic, pentru activități și procese administrative prevăzute de legislația în vigoare. Valabilitatea poate fi extinsă și în forma fizică a documentului, fără semnătură olografă, cu acceptul expres sau procedural al instituției publice ori entității care a solicitat prezentarea acestui extras.
Verificarea corectitudinii și realității informațiilor conținute de document se poate face la adresa **www.ancpi.ro/verificare**, folosind codul de verificare online disponibil în antet. Codul de verificare este valabil 30 de zile calendaristice de la momentul generării documentului.

Data și ora generării,
04/08/2025, 14:14

Acest document se eliberează gratuit pentru proprietarii imobilelor. Pentru alți solicitanți, costul extrasului este de 25 de lei la ghișeu, respectiv 20 de lei dacă este obținut online prin platforma http://epay.ancpi.ro

Oficiul de Cadastru şi Publicitate Imobiliară PRAHOVA
Biroul de Cadastru şi Publicitate Imobiliară Ploieşti

PLOIESTI, Str. Unirii nr. 2, Cod postal 100043, Tel: (0244) 51 95 69, Fax: (0244) 59 22 95

Nr.cerere	**131009**
Ziua	**01**
Luna	**08**
Anul	**2025**

Extras de Plan Cadastral de Carte Funciară pentru Imobil număr cadastral 30655 / UAT Fulga

TEREN Intravilan
Adresa: Jud. Prahova, UAT Fulga, Loc. Fulga de Sus, Str Principala Comuna/Oraş/Municipiu: Fulga

Nr. cadastral	Suprafaţa măsurată	Observaţii / Referinţe
30655	2250	

* Suprafaţa este determinată in planul de proiecţie Stereo 70.

DETALII LINIARE IMOBIL

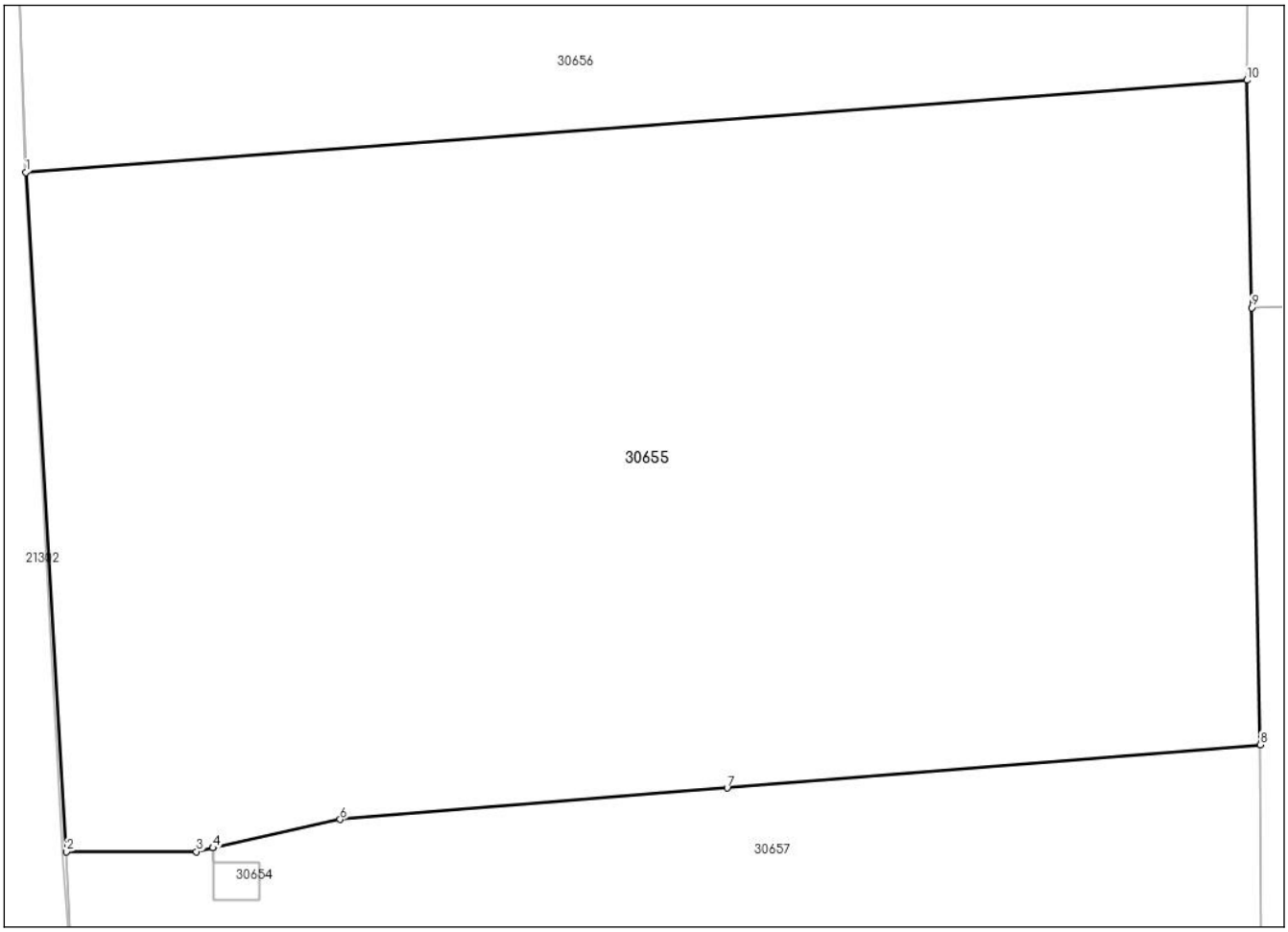

Incadrare in zonă
scara 1:1000



Date referitoare la teren

Crt	Categoria de folosință	Intra vilan	Suprafaţa (mp)	Tarla	Parcelă	Observaţii / Referinţe
1	arabil	DA	2.250	2	4	
	TOTAL:		**2.250**			

Date referitoare la construcţii

Crt	Numar	Destinaţie construcţie	Supraf. (mp)	Situaţie juridică	Observaţii / Referinţe
Imobilul nu are in componență construcții					

Lungime Segmente
1) Valorile lungimilor segmentelor sunt obţinute din proiecţie în plan.

Punct început	X / Y	Punct sfârşit	X / Y	Lungime segment (** (m)
1	614.404,475 379.538,392	2	614.406,602 379.502,623	35.832
2	614.406,602 379.502,623	3	614.413,449 379.502,627	6.847
3	614.413,449 379.502,627	4	614.414,322 379.502,822	0.895
4	614.414,322 379.502,822	5	614.414,328 379.502,824	0.006
5	614.414,328 379.502,824	6	614.421,028 379.504,322	6.865
6	614.421,028 379.504,322	7	614.441,403 379.505,975	20.442
7	614.441,403 379.505,975	8	614.469,479 379.508,247	28.168
8	614.469,479 379.508,247	9	614.469,022 379.531,267	23.025
9	614.469,022 379.531,267	10	614.468,779 379.543,246	11.981
10	614.468,779 379.543,246	1	614.404,475 379.538,392	64.487

**** Lungimile segmentelor sunt determinate în planul de proiecţie Stereo 70 şi sunt rotunjite la 1 milimetru.**
***** Distanţa dintre puncte este formată din segmente cumulate ce sunt mai mici decât valoarea 1 milimetru.**

Certific că informațiile din prezentul extras sunt conforme cu datele din planul cadastral de carte funciară al OCPI PRAHOVA la data: 04-08-2025
Situația prezentată poate face obiectul unor modificări ulterioare, in condițiile Legii cadastrului și publicității imobiliare nr. 7/1996, republicată.

Consilier/Inspector de specialitate,

Ancuța-Elena Constantin

Oficiul de Cadastru şi Publicitate Imobiliară PRAHOVA
Biroul de Cadastru şi Publicitate Imobiliară Ploieşti

Nr. cerere	131009
Ziua	01
Luna	08
Anul	2025

Cod verificare
100192385323

EXTRAS DE CARTE FUNCIARĂ
PENTRU INFORMARE

Carte Funciară Nr. 30655 Fulga

A. Partea I. Descrierea imobilului

TEREN Intravilan

Adresa: Jud. Prahova, UAT Fulga, Loc. Fulga de Sus, Str Principala

Nr. Crt	Nr. cadastral Nr. topografic	Suprafaţa* (mp)	Observaţii / Referinţe
A1	30655	2.250	Teren imprejmuit;

B. Partea II. Proprietari şi acte

Înscrieri privitoare la dreptul de proprietate şi alte drepturi reale		Referinţe
131009 / 01/08/2025		
Registrul Cadastral al Imobilelor (UAT Fulga); Act Normativ lg.7/1996 emis de Parlamentul Romaniei;		
B1	Se infiinteaza cartea funciara a imobilului 30655 ca urmare a finalizarii inregistrarii sistematice. Imobilul se gaseste in registrul cadastral al imobilelor sub numarul 7966.	A1
Act Normativ nr. 7, din 13/03/1996 emis de PARLAMENTUL ROMÂNIEI (LEGE; ,art.13);		
B2	Se notează menţiunea de proprietar neidentificat.	A1

C. Partea III. SARCINI .

Inscrieri privind dezmembrămintele dreptului de proprietate, drepturi reale de garanţie şi sarcini	Referinţe
NU SUNT	

Anexa Nr. 1 La Partea I

Teren

Nr cadastral	Suprafaţa (mp)*	Observaţii / Referinţe
30655	2.250	

* Suprafaţa este determinată in planul de proiecţie Stereo 70.

DETALII LINIARE IMOBIL

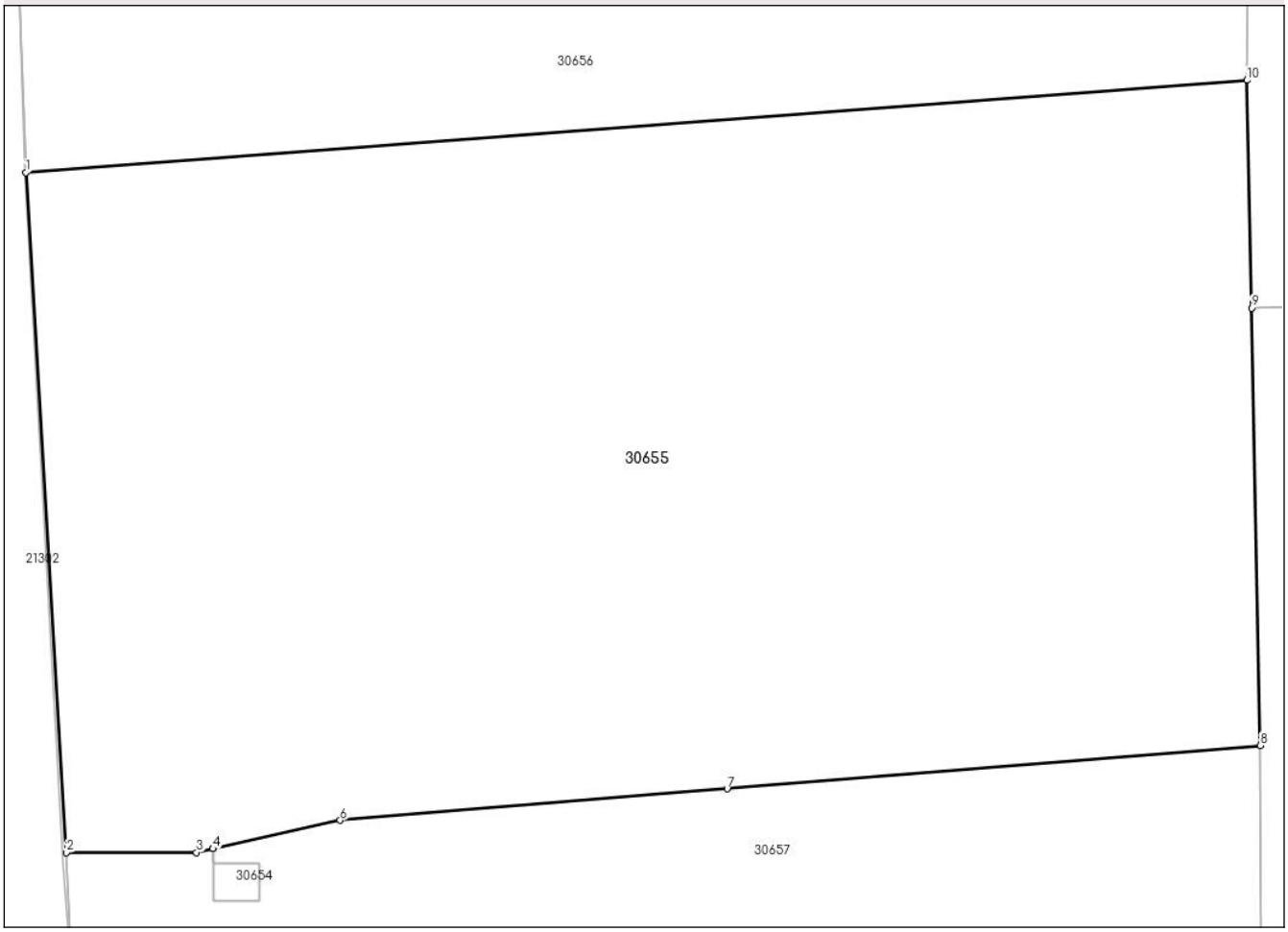

Date referitoare la teren

Nr Crt	Categorie folosinţă	Intra vilan	Suprafaţa (mp)	Tarla	Parcelă	Nr. topo	Observaţii / Referinţe
1	arabil	DA	2.250	2	4	-	

Lungime Segmente
1) Valorile lungimilor segmentelor sunt obţinute din proiecţie în plan.

Punct început	X / Y	Punct sfârşit	X / Y	Lungime segment (** (m)
1	614.404,475 379.538,392	2	614.406,602 379.502,623	35.832
2	614.406,602 379.502,623	3	614.413,449 379.502,627	6.847
3	614.413,449 379.502,627	4	614.414,322 379.502,822	0.895
4	614.414,322 379.502,822	5	614.414,328 379.502,824	0.006

Punct început	X / Y	Punct sfârşit	X / Y	Lungime segment (** (m)
5	614.414,328 379.502,824	6	614.421,028 379.504,322	6.865
6	614.421,028 379.504,322	7	614.441,403 379.505,975	20.442
7	614.441,403 379.505,975	8	614.469,479 379.508,247	28.168
8	614.469,479 379.508,247	9	614.469,022 379.531,267	23.025
9	614.469,022 379.531,267	10	614.468,779 379.543,246	11.981
10	614.468,779 379.543,246	1	614.404,475 379.538,392	64.487

**** Lungimile segmentelor sunt determinate în planul de proiecţie Stereo 70 şi sunt rotunjite la 1 milimetru.**
***** Distanţa dintre puncte este formată din segmente cumulate ce sunt mai mici decât valoarea 1 milimetru.**

Extrasul de carte funciară generat prin sistemul informatic integrat al ANCPI conține informațiile din cartea funciară active la data generării. Acesta este valabil în condițiile prevăzute de art. 7 din Legea nr. 455/2001, coroborat cu art. 3 din O.U.G. nr. 41/2016, exclusiv în mediul electronic, pentru activități și procese administrative prevăzute de legislația în vigoare. Valabilitatea poate fi extinsă și în forma fizică a documentului, fără semnătură olografă, cu acceptul expres sau procedural al instituției publice ori entității care a solicitat prezentarea acestui extras.
Verificarea corectitudinii și realității informațiilor conținute de document se poate face la adresa **www.ancpi.ro/verificare**, folosind codul de verificare online disponibil în antet. Codul de verificare este valabil 30 de zile calendaristice de la momentul generării documentului.

Data și ora generării,
04/08/2025, 14:14

Acest document se eliberează gratuit pentru proprietarii imobilelor. Pentru alți solicitanți, costul extrasului este de 25 de lei la ghișeu, respectiv 20 de lei dacă este obținut online prin platforma http://epay.ancpi.ro

ANCPI
AGENȚIA NAȚIONALĂ DE CADASTRU ȘI PUBLICITATE IMOBILIARĂ

Oficiul de Cadastru şi Publicitate Imobiliară PRAHOVA
Biroul de Cadastru şi Publicitate Imobiliară Ploiești

PLOIESTI, Str. Unirii nr. 2, Cod postal 100043, Tel: (0244) 51 95 69, Fax: (0244) 59 22 95

Nr.cerere	**131008**
Ziua	**01**
Luna	**08**
Anul	**2025**

Extras de Plan Cadastral de Carte Funciară pentru Imobil număr cadastral 30654 / UAT Fulga

TEREN Intravilan
Adresa: Jud. Prahova, UAT Fulga, Loc. Fulga de Sus

Comuna/Oraş/Municipiu: Fulga

Nr. cadastral	Suprafața măsurată	Observaţii / Referinţe
30654	5	

* Suprafaţa este determinată in planul de proiecţie Stereo 70.

DETALII LINIARE IMOBIL



Incadrare in zonă
scara 1:500



Date referitoare la teren

Crt	Categoria de folosință	Intra vilan	Suprafaţa (mp)	Tarla	Parcelă	Observaţii / Referinţe
1	curti constructii	DA	5	2	6/1	
	TOTAL:		**5**			

Date referitoare la construcţii

Crt	Numar	Destinaţie construcţie	Supraf. (mp)	Situaţie juridică	Observaţii / Referinţe
Imobilul nu are in componență construcții					

Lungime Segmente
1) Valorile lungimilor segmentelor sunt obţinute din proiecţie în plan.

Punct început	X / Y	Punct sfârşit	X / Y	Lungime segment (** (m)
1	614.414,322 379.502,822	2	614.414,344 379.502,033	0.789
2	614.414,344 379.502,033	3	614.414,352 379.500,096	1.937
3	614.414,352 379.500,096	4	614.416,751 379.500,096	2.399
4	614.416,751 379.500,096	5	614.416,743 379.502,033	1.937
5	614.416,743 379.502,033	6	614.414,349 379.502,033	2.394
6	614.414,349 379.502,033	7	614.414,328 379.502,824	0.791
7	614.414,328 379.502,824	1	614.414,322 379.502,822	0.006

**** Lungimile segmentelor sunt determinate în planul de proiecţie Stereo 70 şi sunt rotunjite la 1 milimetru.**
***** Distanţa dintre puncte este formată din segmente cumulate ce sunt mai mici decât valoarea 1 milimetru.**

Certific că informațiile din prezentul extras sunt conforme cu datele din planul cadastral de carte funciară al OCPI PRAHOVA la data: 04-08-2025
Situația prezentată poate face obiectul unor modificări ulterioare, in condițiile Legii cadastrului și publicității imobiliare nr. 7/1996, republicată.

Consilier/Inspector de specialitate,

Ancuța-Elena Constantin

Oficiul de Cadastru şi Publicitate Imobiliară PRAHOVA
Biroul de Cadastru şi Publicitate Imobiliară Ploieşti

Nr. cerere	131008
Ziua	01
Luna	08
Anul	2025

Cod verificare
100192385322

EXTRAS DE CARTE FUNCIARĂ
PENTRU INFORMARE

Carte Funciară Nr. 30654 Fulga

A. Partea I. Descrierea imobilului

TEREN Intravilan

Adresa: Jud. Prahova, UAT Fulga, Loc. Fulga de Sus

Nr. Crt	Nr. cadastral Nr. topografic	Suprafaţa* (mp)	Observaţii / Referinţe
A1	30654	5	Teren neimprejmuit;

B. Partea II. Proprietari şi acte

Înscrieri privitoare la dreptul de proprietate şi alte drepturi reale		Referinţe
131008 / 01/08/2025		
Registrul Cadastral al Imobilelor (UAT Fulga); Act Normativ lg.7/1996 emis de Parlamentul Romaniei;		
B1	Se infiinteaza cartea funciara a imobilului 30654 ca urmare a finalizarii inregistrarii sistematice. Imobilul se gaseste in registrul cadastral al imobilelor sub numarul 7965.	A1
Act Normativ nr. 123, din 10/07/2012 emis de PARLAMENTUL ROMANIEI;		
B2	Intabulare, drept de PROPRIETATE, dobandit prin Lege, cota actuala 1/1	A1
	1) **STATUL ROMAN**	
B3	Intabulare, drept de ADMINISTRAREDOBANDIT PRIN LEGE	A1
	1) **MINISTERUL ENERGIEI**	
B4	Intabulare, drept de CONCESIUNEDOBANDIT PRIN LEGE	A1
	1) **COMPANIA DE TRASNPORT AL ENERGIEI ELECTRICE TRANESLECTRICA SA**	

C. Partea III. SARCINI .

Inscrieri privind dezmembrămintele dreptului de proprietate, drepturi reale de garanţie şi sarcini	Referinţe
NU SUNT	

Anexa Nr. 1 La Partea I

Teren

Nr cadastral	Suprafaţa (mp)*	Observaţii / Referinţe
30654	5	

* Suprafaţa este determinată in planul de proiecţie Stereo 70.

DETALII LINIARE IMOBIL



Date referitoare la teren

Nr Crt	Categorie folosinţă	Intra vilan	Suprafaţa (mp)	Tarla	Parcelă	Nr. topo	Observaţii / Referinţe
1	curti constructii	DA	5	2	6/1	-	

Lungime Segmente
1) Valorile lungimilor segmentelor sunt obţinute din proiecţie în plan.

Punct început	X / Y	Punct sfârşit	X / Y	Lungime segment (** (m)
1	614.414,322 379.502,822	2	614.414,344 379.502,033	0.789
2	614.414,344 379.502,033	3	614.414,352 379.500,096	1.937
3	614.414,352 379.500,096	4	614.416,751 379.500,096	2.399
4	614.416,751 379.500,096	5	614.416,743 379.502,033	1.937

Punct început	X / Y	Punct sfârşit	X / Y	Lungime segment (** (m)
5	614.416,743 379.502,033	6	614.414,349 379.502,033	2.394
6	614.414,349 379.502,033	7	614.414,328 379.502,824	0.791
7	614.414,328 379.502,824	1	614.414,322 379.502,822	0.006

**** Lungimile segmentelor sunt determinate în planul de proiecţie Stereo 70 şi sunt rotunjite la 1 milimetru.**
***** Distanţa dintre puncte este formată din segmente cumulate ce sunt mai mici decât valoarea 1 milimetru.**

Extrasul de carte funciară generat prin sistemul informatic integrat al ANCPI conține informațiile din cartea funciară active la data generării. Acesta este valabil în condițiile prevăzute de art. 7 din Legea nr. 455/2001, coroborat cu art. 3 din O.U.G. nr. 41/2016, exclusiv în mediul electronic, pentru activități și procese administrative prevăzute de legislația în vigoare. Valabilitatea poate fi extinsă și în forma fizică a documentului, fără semnătură olografă, cu acceptul expres sau procedural al instituției publice ori entității care a solicitat prezentarea acestui extras.
Verificarea corectitudinii și realității informațiilor conținute de document se poate face la adresa **www.ancpi.ro/verificare**, folosind codul de verificare online disponibil în antet. Codul de verificare este valabil 30 de zile calendaristice de la momentul generării documentului.

Data și ora generării,
04/08/2025, 14:14

Acest document se eliberează gratuit pentru proprietarii imobilelor. Pentru alți solicitanți, costul extrasului este de 25 de lei la ghișeu, respectiv 20 de lei dacă este obținut online prin platforma http://epay.ancpi.ro

Oficiul de Cadastru şi Publicitate Imobiliară PRAHOVA
Biroul de Cadastru şi Publicitate Imobiliară Ploieşti

PLOIESTI, Str. Unirii nr. 2, Cod postal 100043, Tel: (0244) 51 95 69, Fax: (0244) 59 22 95

Nr.cerere	**131007**
Ziua	**01**
Luna	**08**
Anul	**2025**

Extras de Plan Cadastral de Carte Funciară pentru Imobil număr cadastral 30653 / UAT Fulga

TEREN Intravilan
Adresa: Jud. Prahova, UAT Fulga, Loc. Fulga de Sus, Str Gradiste Comuna/Oraş/Municipiu: Fulga

Nr. cadastral	Suprafaţa măsurată	Observaţii / Referinţe
30653	8409	imobil inscris in CF sporadic 20333;

* Suprafaţa este determinată in planul de proiecţie Stereo 70.

DETALII LINIARE IMOBIL



Incadrare in zonă
scara 1:2000



Date referitoare la teren

Crt	Categoria de folosință	Intra vilan	Suprafaţa (mp)	Tarla	Parcelă	Observaţii / Referinţe
1	curti constructii	DA	8.409	29	469	TEREN DE SPORT
	TOTAL:		**8.409**			

Date referitoare la construcţii

Crt	Numar	Destinaţie construcţie	Supraf. (mp)	Situaţie juridică	Observaţii / Referinţe
1	30653-C1	constructii administrative si social culturale	655	Cu acte	

Lungime Segmente
1) Valorile lungimilor segmentelor sunt obţinute din proiecţie în plan.

Punct început	X / Y	Punct sfârşit	X / Y	Lungime segment (** (m)
1	614.474,59 379.713,477	2	614.474,284 379.717,993	4.526
3	614.473,804 379.725,083	4	614.473,02 379.736,662	11.606
5	614.472,54 379.743,748	6	614.472,057 379.750,882	7.15
7	614.471,575 379.758,012	8	614.471,334 379.761,573	3.569
9	614.471,093 379.765,131	10	614.470,612 379.772,238	7.123
11	614.470,131 379.779,335	12	614.469,652 379.786,42	7.101
13	614.469,189 379.793,261	14	614.404,98 379.790,611	64.264
15	614.408,8 379.664,541	16	614.409,639 379.664,575	0.84
17	614.434,418 379.665,771	18	614.434,437 379.665,25	0.521
19	614.475,798 379.667,188	20	614.477,696 379.667,586	1.939
21	614.477,263 379.673,982	22	614.476,78 379.681,123	7.157
23	614.476,297 379.688,255	24	614.475,815 379.695,38	7.141
25	614.474,852 379.709,604	1	614.474,59 379.713,477	3.882

Punct început	X / Y	Punct sfârşit	X / Y	Lungime segment (** (m)
2	614.474,284 379.717,993	3	614.473,804 379.725,083	7.106
4	614.473,02 379.736,662	5	614.472,54 379.743,748	7.102
6	614.472,057 379.750,882	7	614.471,575 379.758,012	7.146
8	614.471,334 379.761,573	9	614.471,093 379.765,131	3.566
10	614.470,612 379.772,238	11	614.470,131 379.779,335	7.113
12	614.469,652 379.786,42	13	614.469,189 379.793,261	6.857
14	614.404,98 379.790,611	15	614.408,8 379.664,541	126.128
16	614.409,639 379.664,575	17	614.434,418 379.665,771	24.808
18	614.434,437 379.665,25	19	614.475,798 379.667,188	41.406
20	614.477,696 379.667,586	21	614.477,263 379.673,982	6.411
22	614.476,78 379.681,123	23	614.476,297 379.688,255	7.148
24	614.475,815 379.695,38	25	614.474,852 379.709,604	14.257

**** Lungimile segmentelor sunt determinate în planul de proiecţie Stereo 70 şi sunt rotunjite la 1 milimetru.**
***** Distanţa dintre puncte este formată din segmente cumulate ce sunt mai mici decât valoarea 1 milimetru.**

Certific că informațiile din prezentul extras sunt conforme cu datele din planul cadastral de carte funciară al OCPI PRAHOVA la data: 04-08-2025
Situația prezentată poate face obiectul unor modificări ulterioare, in condițiile Legii cadastrului și publicității imobiliare nr. 7/1996, republicată.

Consilier/Inspector de specialitate,

Ancuța-Elena Constantin

Oficiul de Cadastru şi Publicitate Imobiliară PRAHOVA
Biroul de Cadastru şi Publicitate Imobiliară Ploieşti

Nr. cerere	131007
Ziua	01
Luna	08
Anul	2025

Cod verificare
100192385320

EXTRAS DE CARTE FUNCIARĂ
PENTRU INFORMARE

Carte Funciară Nr. 30653 Fulga

A. Partea I. Descrierea imobilului

TEREN Intravilan

Adresa: Jud. Prahova, UAT Fulga, Loc. Fulga de Sus, Str Gradiste

Nr. Crt	Nr. cadastral Nr. topografic	Suprafaţa* (mp)	Observaţii / Referinţe
A1	30653	8.409	Teren imprejmuit; imobil inscris in CF sporadic 20333;

Construcţii

Crt	Nr cadastral Nr. topografic	Adresa	Observaţii / Referinţe
A1.1	30653-C1	Jud. Prahova, UAT Fulga, Loc. Fulga de Sus, Str Gradiste	Nr. niveluri:1; S. construita la sol:655 mp; S. construita desfasurata:655 mp;

B. Partea II. Proprietari şi acte

Înscrieri privitoare la dreptul de proprietate şi alte drepturi reale		Referinţe
131007 / 01/08/2025		
Registrul Cadastral al Imobilelor (UAT Fulga); Act Normativ lg.7/1996 emis de Parlamentul Romaniei;		
B1	Se infiinteaza cartea funciara a imobilului 30653 ca urmare a finalizarii inregistrarii sistematice. Imobilul se gaseste in registrul cadastral al imobilelor sub numarul 7964.	A1
Act Administrativ nr. 880, din 29/03/2013 emis de PRIMARIA FULGA (; act administrativ nr. 3/27-01-2012 emis de PRIMARIA FULGA; act administrativ nr. 6/28-01-2000 emis de PRIMARIA FULGA; act administrativ nr. 26/28-05-2009 emis de PRIMARIA FULGA;act administrativ nr.1359/2000 emis de GUVERNUL ROMANIEI);		
B2	Intabulare, drept de PROPRIETATE, dobandit prin Lege, cota actuala 1/1	A1
	1) **COMUNA FULGA**, (domeniu public)	
B3	Intabulare, drept de ADMINISTRARE	A1
	1) **CONSILIUL LOCAL FULGA**	
Act Administrativ nr. 322, din 31/01/2023 emis de PRIMARIA COMUNEI FULGA (ADEVERINTA;);		
B4	Intabulare, drept de PROPRIETATE, dobandit prin Construire, cota actuala 1/1	A1.1
	1) **COMUNA FULGA**, (domeniu public)	

C. Partea III. SARCINI .

Inscrieri privind dezmembrămintele dreptului de proprietate, drepturi reale de garanţie şi sarcini	Referinţe
NU SUNT	

Anexa Nr. 1 La Partea I

Teren

Nr cadastral	Suprafaţa (mp)*	Observaţii / Referinţe
30653	8.409	imobil inscris in CF sporadic 20333;

* Suprafaţa este determinată in planul de proiecţie Stereo 70.

DETALII LINIARE IMOBIL



Date referitoare la teren

Nr Crt	Categorie folosinţă	Intra vilan	Suprafaţa (mp)	Tarla	Parcelă	Nr. topo	Observaţii / Referinţe
1	curti constructii	DA	8.409	29	469	-	TEREN DE SPORT

Date referitoare la construcţii

Crt	Număr	Destinaţie construcţie	Supraf. (mp)	Situaţie juridică	Observaţii / Referinţe
A1.1	30653-C1	constructii administrative si social culturale	655	Cu acte	S. construita la sol:655 mp; S. construita desfasurata:655 mp;

Lungime Segmente

1) Valorile lungimilor segmentelor sunt obţinute din proiecţie în plan.

Punct început	X / Y	Punct sfârşit	X / Y	Lungime segment (** (m)
1	614.474,59 379.713,477	2	614.474,284 379.717,993	4.526
3	614.473,804 379.725,083	4	614.473,02 379.736,662	11.606

Punct început	X / Y	Punct sfârşit	X / Y	Lungime segment (** (m)
2	614.474,284 379.717,993	3	614.473,804 379.725,083	7.106
4	614.473,02 379.736,662	5	614.472,54 379.743,748	7.102

Punct început	X / Y	Punct sfârşit	X / Y	Lungime segment (** (m)
5	614.472,54 379.743,748	6	614.472,057 379.750,882	7.15
7	614.471,575 379.758,012	8	614.471,334 379.761,573	3.569
9	614.471,093 379.765,131	10	614.470,612 379.772,238	7.123
11	614.470,131 379.779,335	12	614.469,652 379.786,42	7.101
13	614.469,189 379.793,261	14	614.404,98 379.790,611	64.264
15	614.408,8 379.664,541	16	614.409,639 379.664,575	0.84
17	614.434,418 379.665,771	18	614.434,437 379.665,25	0.521
19	614.475,798 379.667,188	20	614.477,696 379.667,586	1.939
21	614.477,263 379.673,982	22	614.476,78 379.681,123	7.157
23	614.476,297 379.688,255	24	614.475,815 379.695,38	7.141
25	614.474,852 379.709,604	1	614.474,59 379.713,477	3.882

Punct început	X / Y	Punct sfârşit	X / Y	Lungime segment (** (m)
6	614.472,057 379.750,882	7	614.471,575 379.758,012	7.146
8	614.471,334 379.761,573	9	614.471,093 379.765,131	3.566
10	614.470,612 379.772,238	11	614.470,131 379.779,335	7.113
12	614.469,652 379.786,42	13	614.469,189 379.793,261	6.857
14	614.404,98 379.790,611	15	614.408,8 379.664,541	126.128
16	614.409,639 379.664,575	17	614.434,418 379.665,771	24.808
18	614.434,437 379.665,25	19	614.475,798 379.667,188	41.406
20	614.477,696 379.667,586	21	614.477,263 379.673,982	6.411
22	614.476,78 379.681,123	23	614.476,297 379.688,255	7.148
24	614.475,815 379.695,38	25	614.474,852 379.709,604	14.257

**** Lungimile segmentelor sunt determinate în planul de proiecţie Stereo 70 şi sunt rotunjite la 1 milimetru.**
***** Distanţa dintre puncte este formată din segmente cumulate ce sunt mai mici decât valoarea 1 milimetru.**

Extrasul de carte funciară generat prin sistemul informatic integrat al ANCPI conține informațiile din cartea funciară active la data generării. Acesta este valabil în condițiile prevăzute de art. 7 din Legea nr. 455/2001, coroborat cu art. 3 din O.U.G. nr. 41/2016, exclusiv în mediul electronic, pentru activități și procese administrative prevăzute de legislația în vigoare. Valabilitatea poate fi extinsă și în forma fizică a documentului, fără semnătură olografă, cu acceptul expres sau procedural al instituției publice ori entității care a solicitat prezentarea acestui extras.
Verificarea corectitudinii și realității informațiilor conținute de document se poate face la adresa **www.ancpi.ro/verificare**, folosind codul de verificare online disponibil în antet. Codul de verificare este valabil 30 de zile calendaristice de la momentul generării documentului.

Data și ora generării,
04/08/2025, 14:14

Acest document se eliberează gratuit pentru proprietarii imobilelor. Pentru alți solicitanți, costul extrasului este de 25 de lei la ghișeu, respectiv 20 de lei dacă este obținut online prin platforma http://epay.ancpi.ro

Oficiul de Cadastru şi Publicitate Imobiliară PRAHOVA
Biroul de Cadastru şi Publicitate Imobiliară Ploieşti

PLOIESTI, Str. Unirii nr. 2, Cod postal 100043, Tel: (0244) 51 95 69, Fax: (0244) 59 22 95

Nr.cerere	**131006**
Ziua	**01**
Luna	**08**
Anul	**2025**

Extras de Plan Cadastral de Carte Funciară pentru Imobil număr cadastral 30652 / UAT Fulga

TEREN Intravilan
Adresa: Jud. Prahova, UAT Fulga, Loc. Fulga de Sus, Str Principala, Nr. 80

Comuna/Oraş/Municipiu: Fulga

Nr. cadastral	Suprafaţa măsurată	Observaţii / Referinţe
30652	1964	

* Suprafaţa este determinată in planul de proiecţie Stereo 70.

DETALII LINIARE IMOBIL

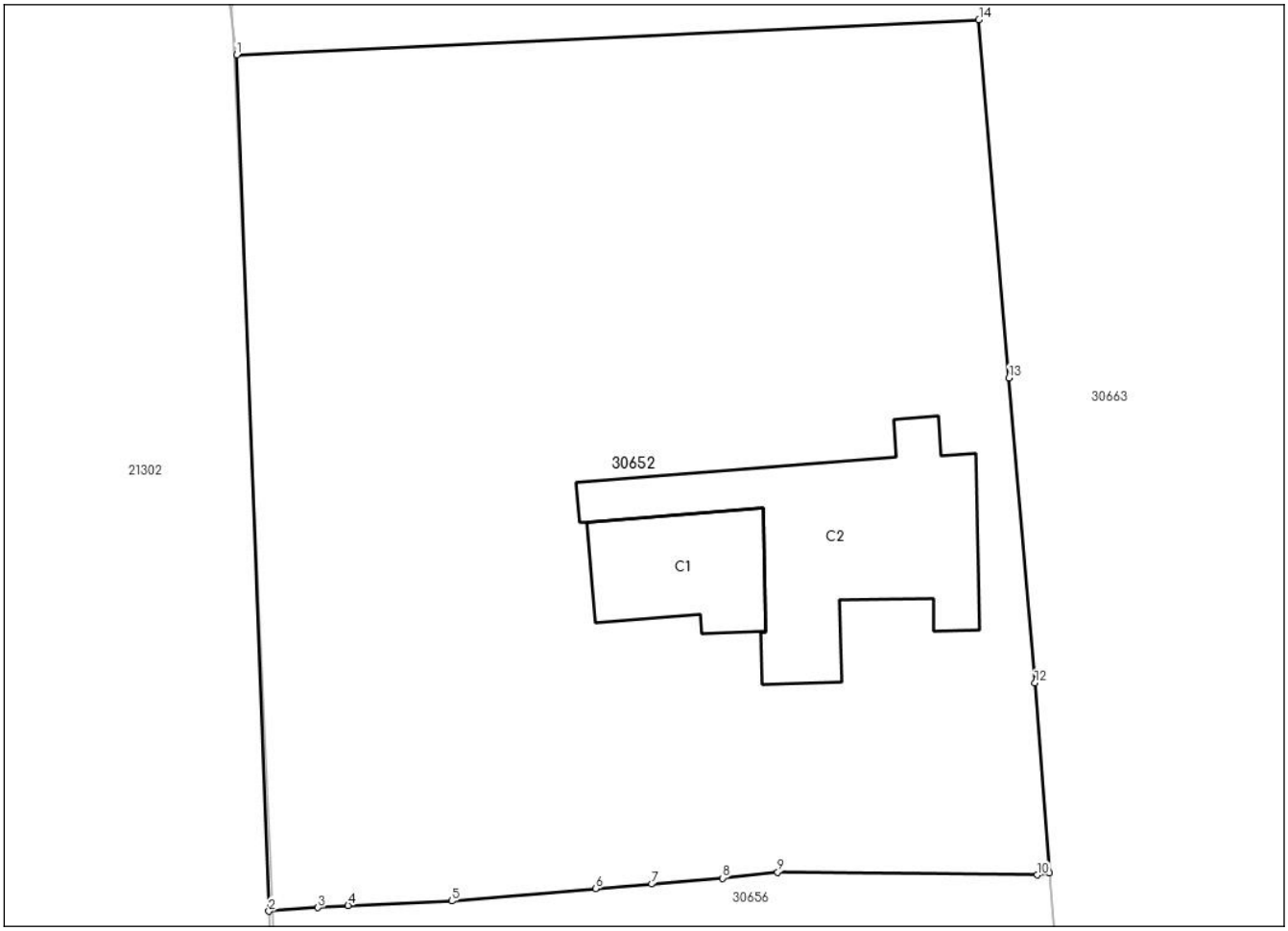

Incadrare in zonă
scara 1:500



Date referitoare la teren

Crt	Categoria de folosință	Intra vilan	Suprafaţa (mp)	Tarla	Parcelă	Observaţii / Referinţe
1	curti constructii	DA	606	1	3	
2	arabil	DA	1.358	1	2	
	TOTAL:		**1.964**			

Date referitoare la construcţii

Crt	Numar	Destinaţie construcţie	Supraf. (mp)	Situaţie juridică	Observaţii / Referinţe
1	30652-C1	constructii de locuinte	57	Fara acte	
2	30652-C2	constructii anexa	142	Fara acte	

Lungime Segmente
1) Valorile lungimilor segmentelor sunt obţinute din proiecţie în plan.

Punct început	X / Y	Punct sfârşit	X / Y	Lungime segment (** (m)
1	614.401,314 379.621,66	2	614.403,097 379.574,589	47.105
2	614.403,097 379.574,589	3	614.405,788 379.574,787	2.698
3	614.405,788 379.574,787	4	614.407,455 379.574,903	1.671
4	614.407,455 379.574,903	5	614.413,155 379.575,149	5.705
5	614.413,155 379.575,149	6	614.421,066 379.575,821	7.939
6	614.421,066 379.575,821	7	614.424,157 379.576,077	3.102
7	614.424,157 379.576,077	8	614.428,077 379.576,402	3.933
8	614.428,077 379.576,402	9	614.431,101 379.576,732	3.042
9	614.431,101 379.576,732	10	614.445,378 379.576,575	14.278
10	614.445,378 379.576,575	11	614.446,066 379.576,68	0.696
11	614.446,066 379.576,68	12	614.445,252 379.587,135	10.487
12	614.445,252 379.587,135	13	614.443,823 379.603,916	16.842
13	614.443,823 379.603,916	14	614.442,17 379.623,597	19.75
14	614.442,17 379.623,597	1	614.401,314 379.621,66	40.902

**** Lungimile segmentelor sunt determinate în planul de proiecţie Stereo 70 şi sunt rotunjite la 1 milimetru.**
***** Distanţa dintre puncte este formată din segmente cumulate ce sunt mai mici decât valoarea 1 milimetru.**

Certific că informațiile din prezentul extras sunt conforme cu datele din planul cadastral de carte funciară al OCPI PRAHOVA la data: 04-08-2025
Situația prezentată poate face obiectul unor modificări ulterioare, in condițiile Legii cadastrului și publicității imobiliare nr. 7/1996, republicată.

Consilier/Inspector de specialitate,

Ancuța-Elena Constantin

Oficiul de Cadastru şi Publicitate Imobiliară PRAHOVA
Biroul de Cadastru şi Publicitate Imobiliară Ploieşti

Nr. cerere	131006
Ziua	01
Luna	08
Anul	2025

Cod verificare
100192385319

EXTRAS DE CARTE FUNCIARĂ
PENTRU INFORMARE

Carte Funciară Nr. 30652 Fulga

A. Partea I. Descrierea imobilului

TEREN Intravilan

Adresa: Jud. Prahova, UAT Fulga, Loc. Fulga de Sus, Str Principala, Nr. 80

Nr. Crt	Nr. cadastral Nr. topografic	Suprafaţa* (mp)	Observaţii / Referinţe
A1	30652	1.964	Teren imprejmuit;

B. Partea II. Proprietari şi acte

Înscrieri privitoare la dreptul de proprietate şi alte drepturi reale		Referinţe
131006 / 01/08/2025		
Registrul Cadastral al Imobilelor (UAT Fulga); Act Normativ lg.7/1996 emis de Parlamentul Romaniei;		
B1	Se infiinteaza cartea funciara a imobilului 30652 ca urmare a finalizarii inregistrarii sistematice. Imobilul se gaseste in registrul cadastral al imobilelor sub numarul 7963.	A1
Act Normativ nr. 7, din 13/03/1996 emis de PARLAMENTUL ROMÂNIEI (LEGE; ,art.13);		
B2	Se notează mențiunea de proprietar neidentificat.	A1

C. Partea III. SARCINI .

Inscrieri privind dezmembrămintele dreptului de proprietate, drepturi reale de garanţie şi sarcini	Referinţe
NU SUNT	

Anexa Nr. 1 La Partea I

Teren

Nr cadastral	Suprafaţa (mp)*	Observaţii / Referinţe
30652	1.964	

* Suprafaţa este determinată in planul de proiecţie Stereo 70.

DETALII LINIARE IMOBIL

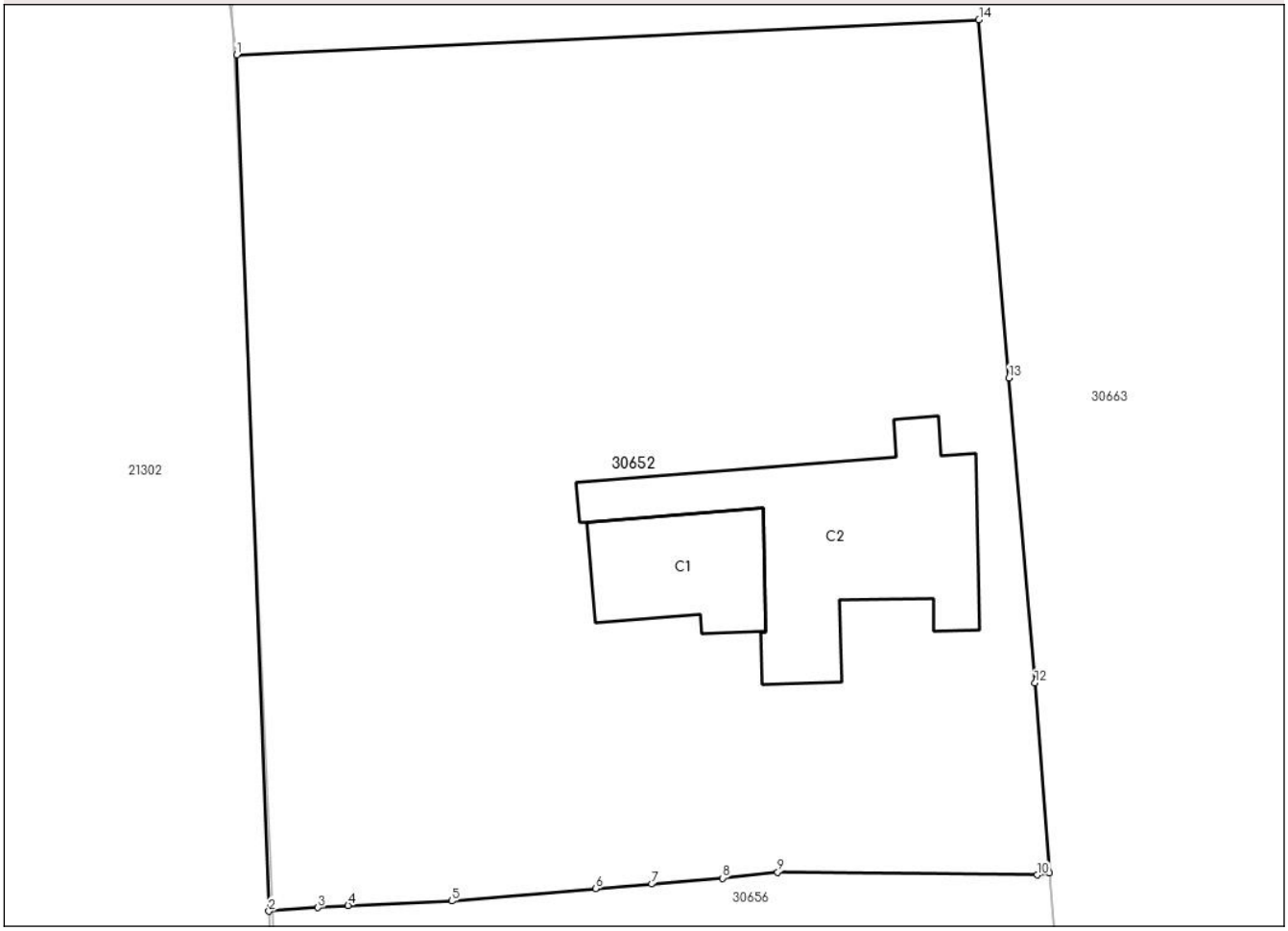

Date referitoare la teren

Nr Crt	Categorie folosinţă	Intra vilan	Suprafaţa (mp)	Tarla	Parcelă	Nr. topo	Observaţii / Referinţe
1	curti constructii	DA	606	1	3	-	
2	arabil	DA	1.358	1	2	-	

Date referitoare la construcţii

Crt	Număr	Destinaţie construcţie	Supraf. (mp)	Situaţie juridică	Observaţii / Referinţe
A1.1	30652-C1	constructii de locuinte	57	Fara acte	S. construita la sol:57 mp; S. construita desfasurata:57 mp;
A1.2	30652-C2	constructii anexa	142	Fara acte	S. construita la sol:142 mp; S. construita desfasurata:142 mp;

Lungime Segmente

1) Valorile lungimilor segmentelor sunt obţinute din proiecţie în plan.

Punct început	X / Y	Punct sfârşit	X / Y	Lungime segment (** (m)
1	614.401,314 379.621,66	2	614.403,097 379.574,589	47.105

Punct început	X / Y	Punct sfârşit	X / Y	Lungime segment (** (m)
2	614.403,097 379.574,589	3	614.405,788 379.574,787	2.698
3	614.405,788 379.574,787	4	614.407,455 379.574,903	1.671
4	614.407,455 379.574,903	5	614.413,155 379.575,149	5.705
5	614.413,155 379.575,149	6	614.421,066 379.575,821	7.939
6	614.421,066 379.575,821	7	614.424,157 379.576,077	3.102
7	614.424,157 379.576,077	8	614.428,077 379.576,402	3.933
8	614.428,077 379.576,402	9	614.431,101 379.576,732	3.042
9	614.431,101 379.576,732	10	614.445,378 379.576,575	14.278
10	614.445,378 379.576,575	11	614.446,066 379.576,68	0.696
11	614.446,066 379.576,68	12	614.445,252 379.587,135	10.487
12	614.445,252 379.587,135	13	614.443,823 379.603,916	16.842
13	614.443,823 379.603,916	14	614.442,17 379.623,597	19.75
14	614.442,17 379.623,597	1	614.401,314 379.621,66	40.902

**** Lungimile segmentelor sunt determinate în planul de proiecţie Stereo 70 şi sunt rotunjite la 1 milimetru.**
***** Distanţa dintre puncte este formată din segmente cumulate ce sunt mai mici decât valoarea 1 milimetru.**

Extrasul de carte funciară generat prin sistemul informatic integrat al ANCPI conține informațiile din cartea funciară active la data generării. Acesta este valabil în condițiile prevăzute de art. 7 din Legea nr. 455/2001, coroborat cu art. 3 din O.U.G. nr. 41/2016, exclusiv în mediul electronic, pentru activități și procese administrative prevăzute de legislația în vigoare. Valabilitatea poate fi extinsă și în forma fizică a documentului, fără semnătură olografă, cu acceptul expres sau procedural al instituției publice ori entității care a solicitat prezentarea acestui extras.
Verificarea corectitudinii și realității informațiilor conținute de document se poate face la adresa **www.ancpi.ro/verificare**, folosind codul de verificare online disponibil în antet. Codul de verificare este valabil 30 de zile calendaristice de la momentul generării documentului.

Data și ora generării,
04/08/2025, 14:14

Acest document se eliberează gratuit pentru proprietarii imobilelor. Pentru alți solicitanți, costul extrasului este de 25 de lei la ghișeu, respectiv 20 de lei dacă este obținut online prin platforma http://epay.ancpi.ro

Oficiul de Cadastru şi Publicitate Imobiliară PRAHOVA
Biroul de Cadastru şi Publicitate Imobiliară Ploieşti

PLOIESTI, Str. Unirii nr. 2, Cod postal 100043, Tel: (0244) 51 95 69, Fax: (0244) 59 22 95

Nr.cerere	**131005**
Ziua	**01**
Luna	**08**
Anul	**2025**

Extras de Plan Cadastral de Carte Funciară pentru Imobil număr cadastral 30651 / UAT Fulga

TEREN Extravilan
Adresa: Jud. Prahova, UAT Fulga

Comuna/Oraş/Municipiu: Fulga

Nr. cadastral	Suprafaţa măsurată	Observaţii / Referinţe
30651	5000	

* Suprafaţa este determinată in planul de proiecţie Stereo 70.

DETALII LINIARE IMOBIL

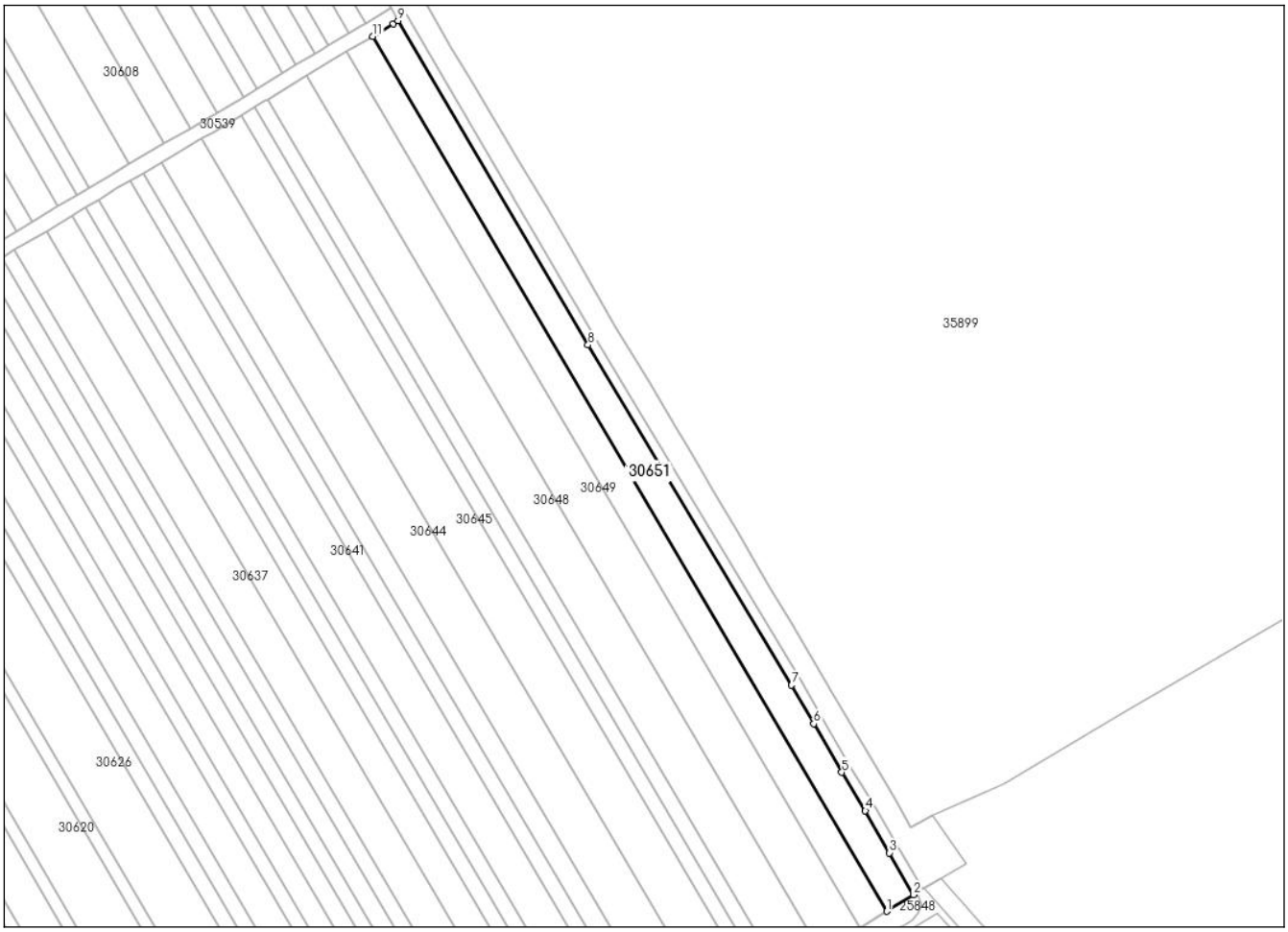

Incadrare in zonă
scara 1:5000



Date referitoare la teren

Crt	Categoria de folosință	Intra vilan	Suprafaţa (mp)	Tarla	Parcelă	Observaţii / Referinţe
1	arabil	NU	5.000	7	118/114	
	TOTAL:		**5.000**			

Date referitoare la construcţii

Crt	Numar	Destinaţie construcţie	Supraf. (mp)	Situaţie juridică	Observaţii / Referinţe
Imobilul nu are in componență construcții					

Lungime Segmente
1) Valorile lungimilor segmentelor sunt obţinute din proiecţie în plan.

Punct început	X / Y	Punct sfârşit	X / Y	Lungime segment (** (m)
1	613.568,11 374.669,713	2	613.578,884 374.676,324	12.641
2	613.578,884 374.676,324	3	613.569,265 374.693,095	19.334
3	613.569,265 374.693,095	4	613.559,595 374.709,969	19.448
4	613.559,595 374.709,969	5	613.550,163 374.725,406	18.09
5	613.550,163 374.725,406	6	613.538,968 374.744,826	22.416
6	613.538,968 374.744,826	7	613.530,025 374.760,294	17.867
7	613.530,025 374.760,294	8	613.448,49 374.896,549	158.787
8	613.448,49 374.896,549	9	613.372,42 375.026,493	150.573
9	613.372,42 375.026,493	10	613.370,432 375.025,33	2.303
10	613.370,432 375.025,33	11	613.362,229 375.020,25	9.649
11	613.362,229 375.020,25	1	613.568,11 374.669,713	406.526

**** Lungimile segmentelor sunt determinate în planul de proiecţie Stereo 70 şi sunt rotunjite la 1 milimetru.**
***** Distanţa dintre puncte este formată din segmente cumulate ce sunt mai mici decât valoarea 1 milimetru.**

Certific că informațiile din prezentul extras sunt conforme cu datele din planul cadastral de carte funciară al OCPI PRAHOVA la data: 04-08-2025
Situația prezentată poate face obiectul unor modificări ulterioare, in condițiile Legii cadastrului și publicității imobiliare nr. 7/1996, republicată.

Consilier/Inspector de specialitate,

Ancuța-Elena Constantin

Oficiul de Cadastru şi Publicitate Imobiliară PRAHOVA
Biroul de Cadastru şi Publicitate Imobiliară Ploieşti

Nr. cerere	131005
Ziua	01
Luna	08
Anul	2025

Cod verificare
100192385318

EXTRAS DE CARTE FUNCIARĂ
PENTRU INFORMARE

Carte Funciară Nr. 30651 Fulga

A. Partea I. Descrierea imobilului

TEREN Extravilan

Adresa: Jud. Prahova, UAT Fulga

Nr. Crt	Nr. cadastral Nr. topografic	Suprafaţa* (mp)	Observaţii / Referinţe
A1	30651	5.000	Teren neimprejmuit;

B. Partea II. Proprietari şi acte

Înscrieri privitoare la dreptul de proprietate şi alte drepturi reale		Referinţe
131005 / 01/08/2025		
Registrul Cadastral al Imobilelor (UAT Fulga); Act Normativ lg.7/1996 emis de Parlamentul Romaniei;		
B1	Se infiinteaza cartea funciara a imobilului 30651 ca urmare a finalizarii inregistrarii sistematice. Imobilul se gaseste in registrul cadastral al imobilelor sub numarul 7962.	A1
Act Notarial nr. 787, din 18/07/1997 emis de BNP MARIA CALIN (ACT DE PARTAJ VOLUNTAR;);		
B2	Intabulare, drept de PROPRIETATE, dobandit prin Iesire Din Indiviziune, cota actuala 1/1	A1
	1) **ANGHEL ALEXANDRU**	

C. Partea III. SARCINI .

Inscrieri privind dezmembrămintele dreptului de proprietate, drepturi reale de garanţie şi sarcini	Referinţe
NU SUNT	

Anexa Nr. 1 La Partea I

Teren

Nr cadastral	Suprafaţa (mp)*	Observaţii / Referinţe
30651	5.000	

* Suprafaţa este determinată in planul de proiecţie Stereo 70.

DETALII LINIARE IMOBIL

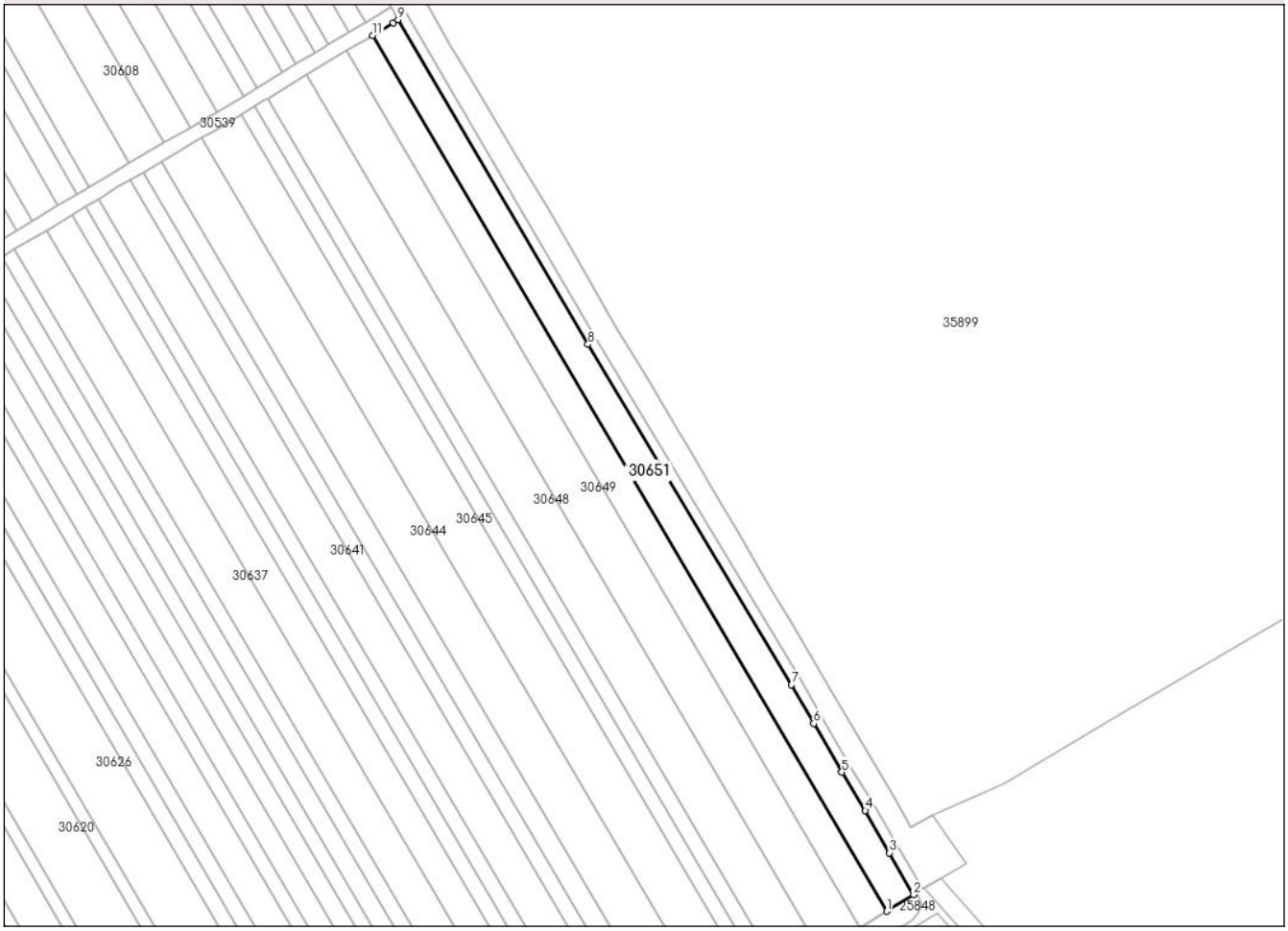

Date referitoare la teren

Nr Crt	Categorie folosinţă	Intra vilan	Suprafaţa (mp)	Tarla	Parcelă	Nr. topo	Observaţii / Referinţe
1	arabil	NU	5.000	7	118/114	-	

Lungime Segmente
1) Valorile lungimilor segmentelor sunt obţinute din proiecţie în plan.

Punct început	X / Y	Punct sfârşit	X / Y	Lungime segment (** (m)
1	613.568,11 374.669,713	2	613.578,884 374.676,324	12.641
2	613.578,884 374.676,324	3	613.569,265 374.693,095	19.334
3	613.569,265 374.693,095	4	613.559,595 374.709,969	19.448
4	613.559,595 374.709,969	5	613.550,163 374.725,406	18.09

Punct început	X / Y	Punct sfârşit	X / Y	Lungime segment (** (m)
5	613.550,163 374.725,406	6	613.538,968 374.744,826	22.416
6	613.538,968 374.744,826	7	613.530,025 374.760,294	17.867
7	613.530,025 374.760,294	8	613.448,49 374.896,549	158.787
8	613.448,49 374.896,549	9	613.372,42 375.026,493	150.573
9	613.372,42 375.026,493	10	613.370,432 375.025,33	2.303
10	613.370,432 375.025,33	11	613.362,229 375.020,25	9.649
11	613.362,229 375.020,25	1	613.568,11 374.669,713	406.526

**** Lungimile segmentelor sunt determinate în planul de proiecţie Stereo 70 şi sunt rotunjite la 1 milimetru.**
***** Distanţa dintre puncte este formată din segmente cumulate ce sunt mai mici decât valoarea 1 milimetru.**

Extrasul de carte funciară generat prin sistemul informatic integrat al ANCPI conține informațiile din cartea funciară active la data generării. Acesta este valabil în condițiile prevăzute de art. 7 din Legea nr. 455/2001, coroborat cu art. 3 din O.U.G. nr. 41/2016, exclusiv în mediul electronic, pentru activități și procese administrative prevăzute de legislația în vigoare. Valabilitatea poate fi extinsă și în forma fizică a documentului, fără semnătură olografă, cu acceptul expres sau procedural al instituției publice ori entității care a solicitat prezentarea acestui extras.
Verificarea corectitudinii și realității informațiilor conținute de document se poate face la adresa **www.ancpi.ro/verificare**, folosind codul de verificare online disponibil în antet. Codul de verificare este valabil 30 de zile calendaristice de la momentul generării documentului.

Data și ora generării,
04/08/2025, 14:14

Acest document se eliberează gratuit pentru proprietarii imobilelor. Pentru alți solicitanți, costul extrasului este de 25 de lei la ghișeu, respectiv 20 de lei dacă este obținut online prin platforma http://epay.ancpi.ro

Oficiul de Cadastru şi Publicitate Imobiliară PRAHOVA
Biroul de Cadastru şi Publicitate Imobiliară Ploieşti

PLOIESTI, Str. Unirii nr. 2, Cod postal 100043, Tel: (0244) 51 95 69, Fax: (0244) 59 22 95

Nr.cerere	**131004**
Ziua	**01**
Luna	**08**
Anul	**2025**

Extras de Plan Cadastral de Carte Funciară pentru Imobil număr cadastral 30650 / UAT Fulga

TEREN Extravilan
Adresa: Jud. Prahova, UAT Fulga

Comuna/Oraş/Municipiu: Fulga

Nr. cadastral	Suprafaţa măsurată	Observaţii / Referinţe
30650	5000	

* Suprafaţa este determinată in planul de proiecţie Stereo 70.

DETALII LINIARE IMOBIL

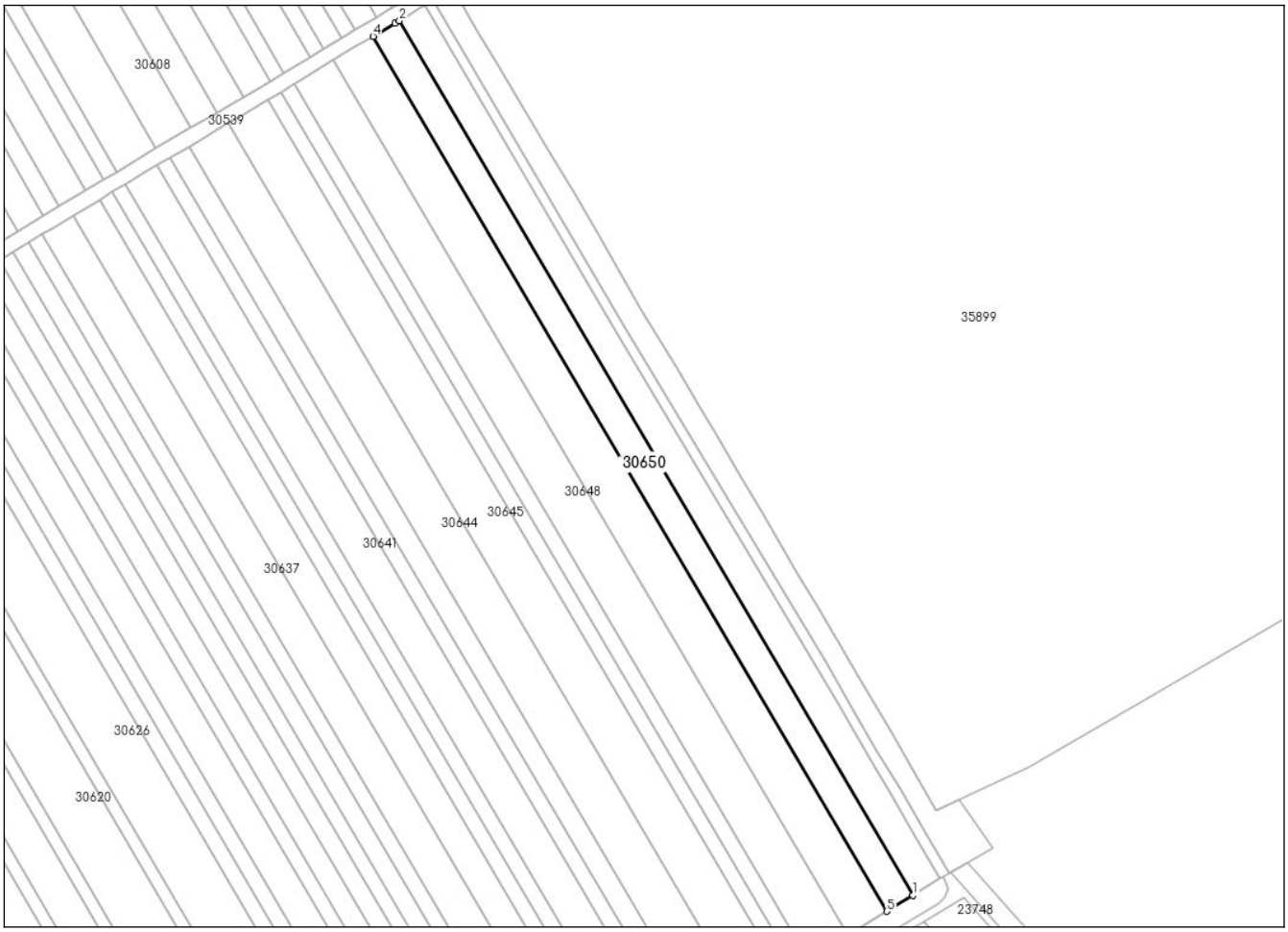

Incadrare in zonă
scara 1:5000



Date referitoare la teren

Crt	Categoria de folosință	Intra vilan	Suprafaţa (mp)	Tarla	Parcelă	Observaţii / Referinţe
1	arabil	NU	5.000	7	118/1	
	TOTAL:		**5.000**			

Date referitoare la construcţii

Crt	Numar	Destinaţie construcţie	Supraf. (mp)	Situaţie juridică	Observaţii / Referinţe
Imobilul nu are in componență construcții					

Lungime Segmente
1) Valorile lungimilor segmentelor sunt obţinute din proiecţie în plan.

Punct început	X / Y	Punct sfârşit	X / Y	Lungime segment (** (m)
1	613.568,11 374.669,713	2	613.362,229 375.020,25	406.526
2	613.362,229 375.020,25	3	613.360,447 375.019,147	2.096
3	613.360,447 375.019,147	4	613.351,641 375.013,997	10.201
4	613.351,641 375.013,997	5	613.557,627 374.663,281	406.733
5	613.557,627 374.663,281	1	613.568,11 374.669,713	12.299

**** Lungimile segmentelor sunt determinate în planul de proiecţie Stereo 70 şi sunt rotunjite la 1 milimetru.**
***** Distanţa dintre puncte este formată din segmente cumulate ce sunt mai mici decât valoarea 1 milimetru.**

Certific că informațiile din prezentul extras sunt conforme cu datele din planul cadastral de carte funciară al OCPI PRAHOVA la data: 04-08-2025
Situația prezentată poate face obiectul unor modificări ulterioare, in condițiile Legii cadastrului și publicității imobiliare nr. 7/1996, republicată.

Consilier/Inspector de specialitate,

Ancuța-Elena Constantin

Oficiul de Cadastru şi Publicitate Imobiliară PRAHOVA
Biroul de Cadastru şi Publicitate Imobiliară Ploieşti

Nr. cerere	131004
Ziua	01
Luna	08
Anul	2025

Cod verificare
100192385317

EXTRAS DE CARTE FUNCIARĂ
PENTRU INFORMARE

Carte Funciară Nr. 30650 Fulga

A. Partea I. Descrierea imobilului

TEREN Extravilan

Adresa: Jud. Prahova, UAT Fulga

Nr. Crt	Nr. cadastral Nr. topografic	Suprafaţa* (mp)	Observaţii / Referinţe
A1	30650	5.000	Teren neimprejmuit;

B. Partea II. Proprietari şi acte

Înscrieri privitoare la dreptul de proprietate şi alte drepturi reale		Referinţe
131004 / 01/08/2025		
Registrul Cadastral al Imobilelor (UAT Fulga); Act Normativ lg.7/1996 emis de Parlamentul Romaniei;		
B1	Se infiinteaza cartea funciara a imobilului 30650 ca urmare a finalizarii inregistrarii sistematice. Imobilul se gaseste in registrul cadastral al imobilelor sub numarul 7961.	A1
Act Administrativ nr. 13274, din 25/11/1993 emis de CJSDPAT PRAHOVA (TITLU DE PROPRIETATE;);		
B2	Intabulare, drept de PROPRIETATE, dobandit prin Reconstituire, cota actuala 1/1	A1
	1) **PAROHIA FULGA DE JOS**	

C. Partea III. SARCINI .

Inscrieri privind dezmembrămintele dreptului de proprietate, drepturi reale de garanţie şi sarcini	Referinţe
NU SUNT	

Anexa Nr. 1 La Partea I

Teren

Nr cadastral	Suprafaţa (mp)*	Observaţii / Referinţe
30650	5.000	

* Suprafaţa este determinată in planul de proiecţie Stereo 70.

DETALII LINIARE IMOBIL

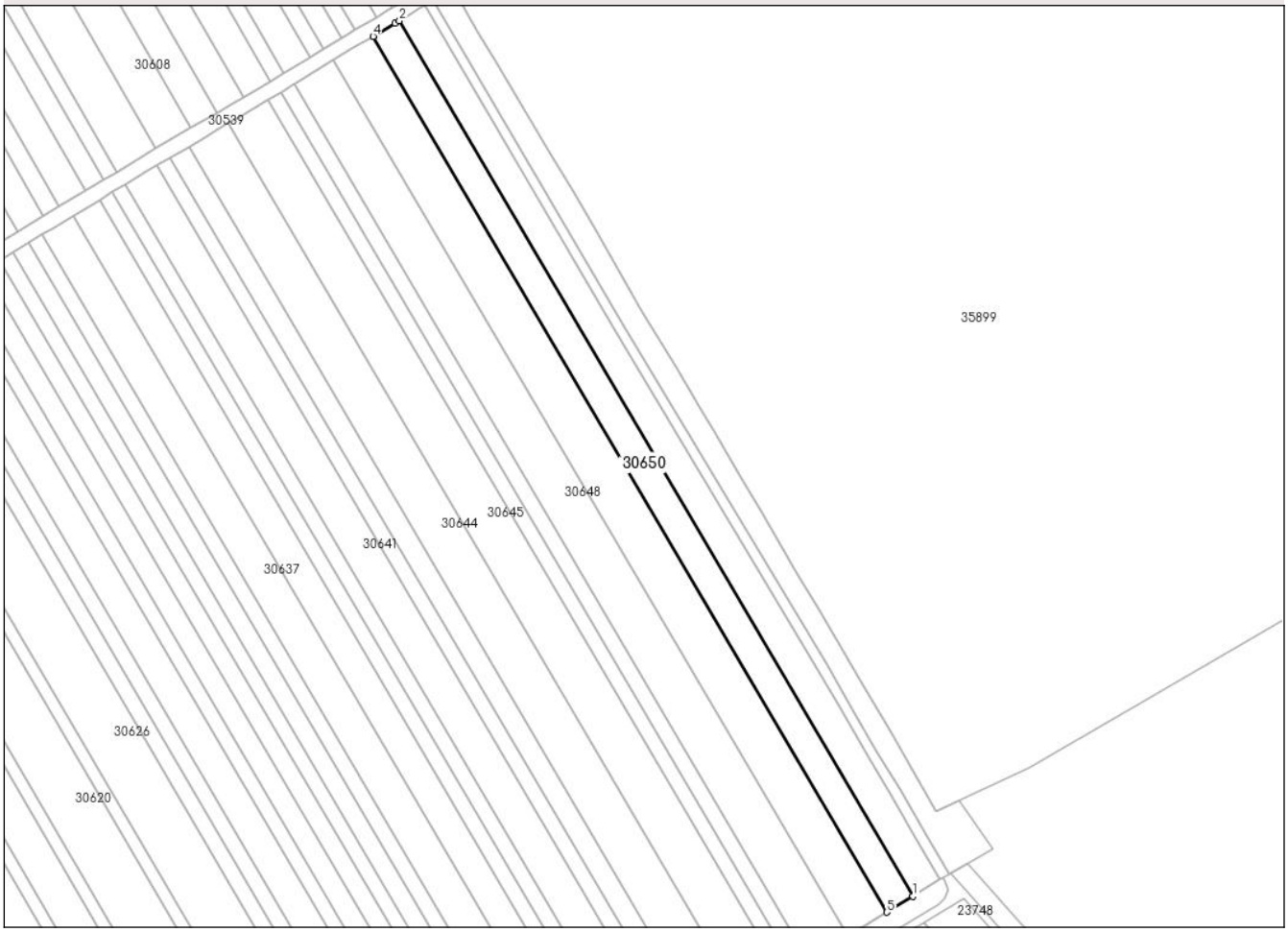

Date referitoare la teren

Nr Crt	Categorie folosinţă	Intra vilan	Suprafaţa (mp)	Tarla	Parcelă	Nr. topo	Observaţii / Referinţe
1	arabil	NU	5.000	7	118/1	-	

Lungime Segmente
1) Valorile lungimilor segmentelor sunt obţinute din proiecţie în plan.

Punct început	X / Y	Punct sfârşit	X / Y	Lungime segment (** (m)
1	613.568,11 374.669,713	2	613.362,229 375.020,25	406.526
2	613.362,229 375.020,25	3	613.360,447 375.019,147	2.096
3	613.360,447 375.019,147	4	613.351,641 375.013,997	10.201
4	613.351,641 375.013,997	5	613.557,627 374.663,281	406.733

Punct început	X / Y	Punct sfârşit	X / Y	Lungime segment (** (m)
5	613.557,627 374.663,281	1	613.568,11 374.669,713	12.299

**** Lungimile segmentelor sunt determinate în planul de proiecţie Stereo 70 şi sunt rotunjite la 1 milimetru.**
***** Distanţa dintre puncte este formată din segmente cumulate ce sunt mai mici decât valoarea 1 milimetru.**

Extrasul de carte funciară generat prin sistemul informatic integrat al ANCPI conține informațiile din cartea funciară active la data generării. Acesta este valabil în condițiile prevăzute de art. 7 din Legea nr. 455/2001, coroborat cu art. 3 din O.U.G. nr. 41/2016, exclusiv în mediul electronic, pentru activități și procese administrative prevăzute de legislația în vigoare. Valabilitatea poate fi extinsă și în forma fizică a documentului, fără semnătură olografă, cu acceptul expres sau procedural al instituției publice ori entității care a solicitat prezentarea acestui extras.
Verificarea corectitudinii și realității informațiilor conținute de document se poate face la adresa **www.ancpi.ro/verificare**, folosind codul de verificare online disponibil în antet. Codul de verificare este valabil 30 de zile calendaristice de la momentul generării documentului.

Data și ora generării,
04/08/2025, 14:14

Acest document se eliberează gratuit pentru proprietarii imobilelor. Pentru alți solicitanți, costul extrasului este de 25 de lei la ghișeu, respectiv 20 de lei dacă este obținut online prin platforma http://epay.ancpi.ro

Oficiul de Cadastru şi Publicitate Imobiliară PRAHOVA
Biroul de Cadastru şi Publicitate Imobiliară Ploieşti

PLOIESTI, Str. Unirii nr. 2, Cod postal 100043, Tel: (0244) 51 95 69, Fax: (0244) 59 22 95

Nr.cerere	**131003**
Ziua	**01**
Luna	**08**
Anul	**2025**

Extras de Plan Cadastral de Carte Funciară pentru Imobil număr cadastral 30649 / UAT Fulga

TEREN Extravilan
Adresa: Jud. Prahova, UAT Fulga

Comuna/Oraş/Municipiu: Fulga

Nr. cadastral	Suprafaţa măsurată	Observaţii / Referinţe
30649	7500	

* Suprafaţa este determinată in planul de proiecţie Stereo 70.

DETALII LINIARE IMOBIL



Incadrare in zonă
scara 1:5000



Date referitoare la teren

Crt	Categoria de folosință	Intra vilan	Suprafaţa (mp)	Tarla	Parcelă	Observaţii / Referinţe
1	arabil	NU	7.500	7	118/2	
	TOTAL:		**7.500**			

Date referitoare la construcţii

Crt	Numar	Destinaţie construcţie	Supraf. (mp)	Situaţie juridică	Observaţii / Referinţe
Imobilul nu are in componență construcții					

Lungime Segmente
1) Valorile lungimilor segmentelor sunt obţinute din proiecţie în plan.

Punct început	X / Y	Punct sfârşit	X / Y	Lungime segment (** (m)
1	613.557,627 374.663,281	2	613.351,641 375.013,997	406.733
2	613.351,641 375.013,997	3	613.344,418 375.009,773	8.367
3	613.344,418 375.009,773	4	613.335,831 375.004,516	10.068
4	613.335,831 375.004,516	5	613.541,913 374.653,639	406.921
5	613.541,913 374.653,639	1	613.557,627 374.663,281	18.436

**** Lungimile segmentelor sunt determinate în planul de proiecţie Stereo 70 şi sunt rotunjite la 1 milimetru.**
***** Distanţa dintre puncte este formată din segmente cumulate ce sunt mai mici decât valoarea 1 milimetru.**

Certific că informațiile din prezentul extras sunt conforme cu datele din planul cadastral de carte funciară al OCPI PRAHOVA la data: 04-08-2025
Situația prezentată poate face obiectul unor modificări ulterioare, in condițiile Legii cadastrului și publicității imobiliare nr. 7/1996, republicată.

Consilier/Inspector de specialitate,

Ancuța-Elena Constantin

Oficiul de Cadastru şi Publicitate Imobiliară PRAHOVA
Biroul de Cadastru şi Publicitate Imobiliară Ploieşti

Nr. cerere	131003
Ziua	01
Luna	08
Anul	2025

Cod verificare
100192385316

EXTRAS DE CARTE FUNCIARĂ
PENTRU INFORMARE

Carte Funciară Nr. 30649 Fulga

A. Partea I. Descrierea imobilului

TEREN Extravilan

Adresa: Jud. Prahova, UAT Fulga

Nr. Crt	Nr. cadastral Nr. topografic	Suprafaţa* (mp)	Observaţii / Referinţe
A1	30649	7.500	Teren neimprejmuit;

B. Partea II. Proprietari şi acte

Înscrieri privitoare la dreptul de proprietate şi alte drepturi reale		Referinţe
131003 / 01/08/2025		
Registrul Cadastral al Imobilelor (UAT Fulga); Act Normativ lg.7/1996 emis de Parlamentul Romaniei;		
B1	Se infiinteaza cartea funciara a imobilului 30649 ca urmare a finalizarii inregistrarii sistematice. Imobilul se gaseste in registrul cadastral al imobilelor sub numarul 7960.	A1
Act Administrativ nr. 11439, din 28/09/1993 emis de CJSDPAT PRAHOVA (TITLU DE PROPRIETATE;);		
B2	Intabulare, drept de PROPRIETATE, dobandit prin Reconstituire, cota actuala 3/5	A1
	1) **PARPALITA FLORENT** 2) **IONESCU NICOLAE** 3) **IONESCU FOSIRA**	
Act Notarial nr. 47, din 09/08/2000 emis de BNP BUCUR NICOLETA (CERTIFICAT DE MOSTENITOR SUPLIMENTAR;);		
B3	Intabulare, drept de PROPRIETATE, dobandit prin Succesiune, cota actuala 3/20	A1
	1) **RICHTER IOANA LIANA MARIA**	
Act Notarial nr. 117, din 24/11/2014 emis de NP PANA RUXANDRA-MIHAELA (CERTIFICAT DE MOSTENITOR;);		
B4	Intabulare, drept de PROPRIETATE, dobandit prin Succesiune, cota actuala 1/20	A1
	1) **MITROIU GHEORGHE**	
Act Notarial nr. 128, din 13/09/2019 emis de BIN PUSCASU ION (CERTIFICAT DE MOSTENITOR SUPLIMENTAR;);		
B5	Intabulare, drept de PROPRIETATE, dobandit prin Succesiune, cota actuala 1/5	A1
	1) **PICIORUS GEORGETA**	

C. Partea III. SARCINI .

Inscrieri privind dezmembrămintele dreptului de proprietate, drepturi reale de garanţie şi sarcini	Referinţe
NU SUNT	

Anexa Nr. 1 La Partea I

Teren

Nr cadastral	Suprafaţa (mp)*	Observaţii / Referinţe
30649	7.500	

* Suprafaţa este determinată in planul de proiecţie Stereo 70.

DETALII LINIARE IMOBIL



Date referitoare la teren

Nr Crt	Categorie folosinţă	Intra vilan	Suprafaţa (mp)	Tarla	Parcelă	Nr. topo	Observaţii / Referinţe
1	arabil	NU	7.500	7	118/2	-	

Lungime Segmente
1) Valorile lungimilor segmentelor sunt obţinute din proiecţie în plan.

Punct început	X / Y	Punct sfârşit	X / Y	Lungime segment (** (m)
1	613.557,627 374.663,281	2	613.351,641 375.013,997	406.733
2	613.351,641 375.013,997	3	613.344,418 375.009,773	8.367
3	613.344,418 375.009,773	4	613.335,831 375.004,516	10.068
4	613.335,831 375.004,516	5	613.541,913 374.653,639	406.921

Document care conţine date cu caracter personal, protejate de prevederile Legii Nr. 677/2001.

Extrase pentru informare on-line la adresa epay.ancpi.ro

Punct început	X / Y	Punct sfârşit	X / Y	Lungime segment (** (m)
5	613.541,913 374.653,639	1	613.557,627 374.663,281	18.436

**** Lungimile segmentelor sunt determinate în planul de proiecţie Stereo 70 şi sunt rotunjite la 1 milimetru.**
***** Distanţa dintre puncte este formată din segmente cumulate ce sunt mai mici decât valoarea 1 milimetru.**

Extrasul de carte funciară generat prin sistemul informatic integrat al ANCPI conține informațiile din cartea funciară active la data generării. Acesta este valabil în condițiile prevăzute de art. 7 din Legea nr. 455/2001, coroborat cu art. 3 din O.U.G. nr. 41/2016, exclusiv în mediul electronic, pentru activități și procese administrative prevăzute de legislația în vigoare. Valabilitatea poate fi extinsă și în forma fizică a documentului, fără semnătură olografă, cu acceptul expres sau procedural al instituției publice ori entității care a solicitat prezentarea acestui extras.
Verificarea corectitudinii și realității informațiilor conținute de document se poate face la adresa **www.ancpi.ro/verificare**, folosind codul de verificare online disponibil în antet. Codul de verificare este valabil 30 de zile calendaristice de la momentul generării documentului.

Data și ora generării,
04/08/2025, 14:14

Acest document se eliberează gratuit pentru proprietarii imobilelor. Pentru alți solicitanți, costul extrasului este de 25 de lei la ghișeu, respectiv 20 de lei dacă este obținut online prin platforma http://epay.ancpi.ro

ANCPI
AGENȚIA NAȚIONALĂ DE CADASTRU ȘI PUBLICITATE IMOBILIARĂ

Oficiul de Cadastru şi Publicitate Imobiliară PRAHOVA
Biroul de Cadastru şi Publicitate Imobiliară Ploiești

PLOIESTI, Str. Unirii nr. 2, Cod postal 100043, Tel: (0244) 51 95 69, Fax: (0244) 59 22 95

Nr.cerere	**131002**
Ziua	**01**
Luna	**08**
Anul	**2025**

Extras de Plan Cadastral de Carte Funciară pentru Imobil număr cadastral 30648 / UAT Fulga

TEREN Extravilan
Adresa: Jud. Prahova, UAT Fulga

Comuna/Oraş/Municipiu: Fulga

Nr. cadastral	Suprafața măsurată	Observaţii / Referinţe
30648	7500	

* Suprafaţa este determinată in planul de proiecţie Stereo 70.

DETALII LINIARE IMOBIL

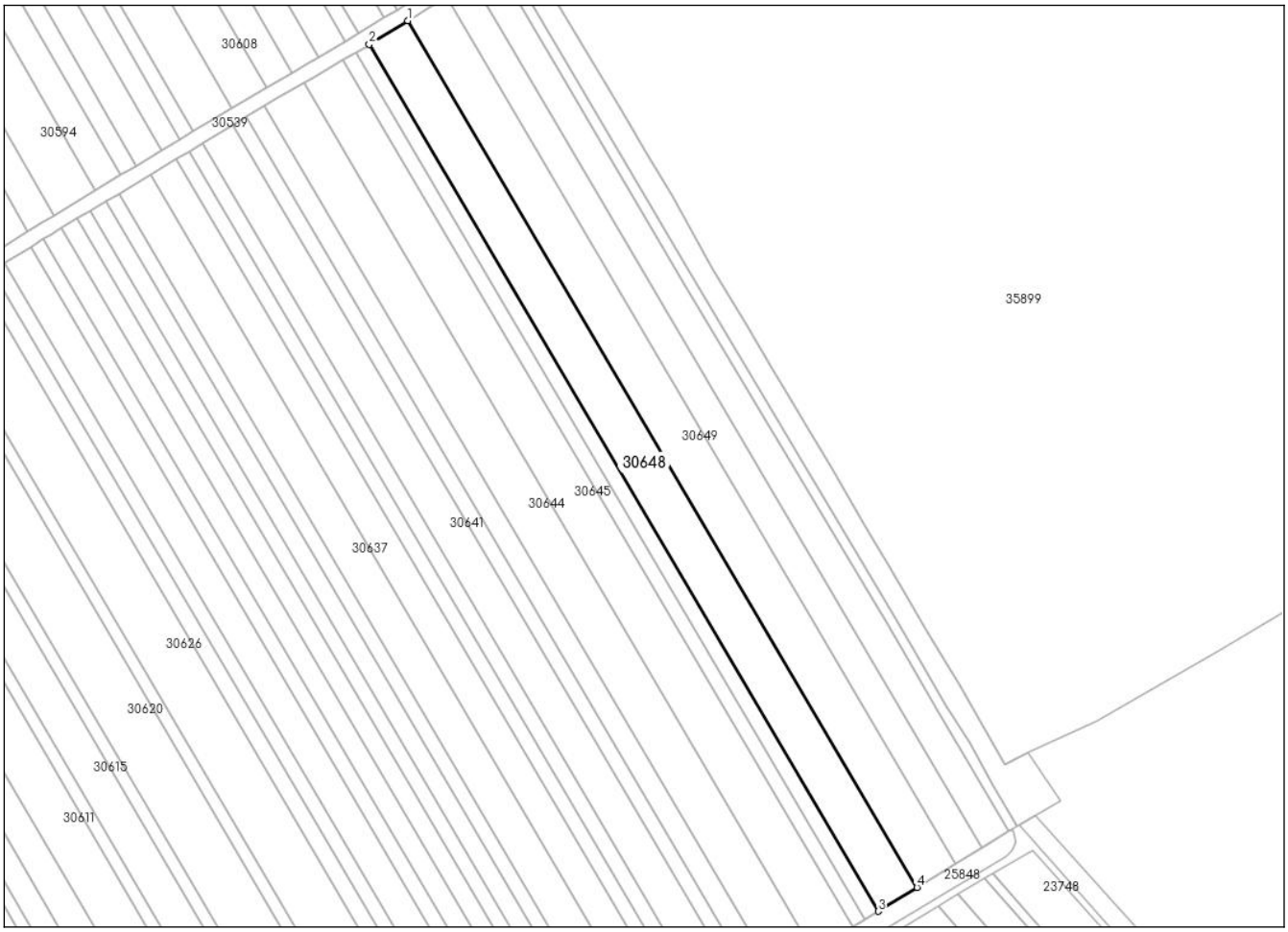

Incadrare in zonă
scara 1:5000



Date referitoare la teren

Crt	Categoria de folosință	Intra vilan	Suprafaţa (mp)	Tarla	Parcelă	Observaţii / Referinţe
1	arabil	NU	7.500	7	118/3	
	TOTAL:		**7.500**			

Date referitoare la construcţii

Crt	Numar	Destinaţie construcţie	Supraf. (mp)	Situaţie juridică	Observaţii / Referinţe
Imobilul nu are in componență construcții					

Lungime Segmente
1) Valorile lungimilor segmentelor sunt obţinute din proiecţie în plan.

Punct început	X / Y	Punct sfârşit	X / Y	Lungime segment (** (m)
1	613.335,831 375.004,516	2	613.320,11 374.994,891	18.433
2	613.320,11 374.994,891	3	613.526,201 374.643,998	406.939
3	613.526,201 374.643,998	4	613.541,913 374.653,639	18.434
4	613.541,913 374.653,639	1	613.335,831 375.004,516	406.921

**** Lungimile segmentelor sunt determinate în planul de proiecţie Stereo 70 şi sunt rotunjite la 1 milimetru.**
***** Distanţa dintre puncte este formată din segmente cumulate ce sunt mai mici decât valoarea 1 milimetru.**

Certific că informațiile din prezentul extras sunt conforme cu datele din planul cadastral de carte funciară al OCPI PRAHOVA la data: 04-08-2025
Situația prezentată poate face obiectul unor modificări ulterioare, in condițiile Legii cadastrului și publicității imobiliare nr. 7/1996, republicată.

Consilier/Inspector de specialitate,

Ancuța-Elena Constantin

Oficiul de Cadastru şi Publicitate Imobiliară PRAHOVA
Biroul de Cadastru şi Publicitate Imobiliară Ploieşti

Nr. cerere	131002
Ziua	01
Luna	08
Anul	2025

Cod verificare
100192385315

EXTRAS DE CARTE FUNCIARĂ
PENTRU INFORMARE

Carte Funciară Nr. 30648 Fulga

A. Partea I. Descrierea imobilului

TEREN Extravilan

Adresa: Jud. Prahova, UAT Fulga

Nr. Crt	Nr. cadastral Nr. topografic	Suprafaţa* (mp)	Observaţii / Referinţe
A1	30648	7.500	Teren neimprejmuit;

B. Partea II. Proprietari şi acte

Înscrieri privitoare la dreptul de proprietate şi alte drepturi reale		Referinţe
131002 / 01/08/2025		
Registrul Cadastral al Imobilelor (UAT Fulga); Act Normativ lg.7/1996 emis de Parlamentul Romaniei;		
B1	Se infiinteaza cartea funciara a imobilului 30648 ca urmare a finalizarii inregistrarii sistematice. Imobilul se gaseste in registrul cadastral al imobilelor sub numarul 7959.	A1
Act Administrativ nr. 11470, din 28/09/1993 emis de CJSDPAT PRAHOVA (TITLU DE PROPRIETATE;);		
B2	Intabulare, drept de PROPRIETATE, dobandit prin Reconstituire, cota actuala 1/1	A1
	1) **CERTATESCU MARIA** 2) **IONESCU ALEXANDRU** 3) **IONESCU FLORIN** 4) **IONESCU STEFANA**	

C. Partea III. SARCINI .

Inscrieri privind dezmembrămintele dreptului de proprietate, drepturi reale de garanţie şi sarcini	Referinţe
NU SUNT	

Anexa Nr. 1 La Partea I

Teren

Nr cadastral	Suprafaţa (mp)*	Observaţii / Referinţe
30648	7.500	

* Suprafaţa este determinată in planul de proiecţie Stereo 70.

DETALII LINIARE IMOBIL

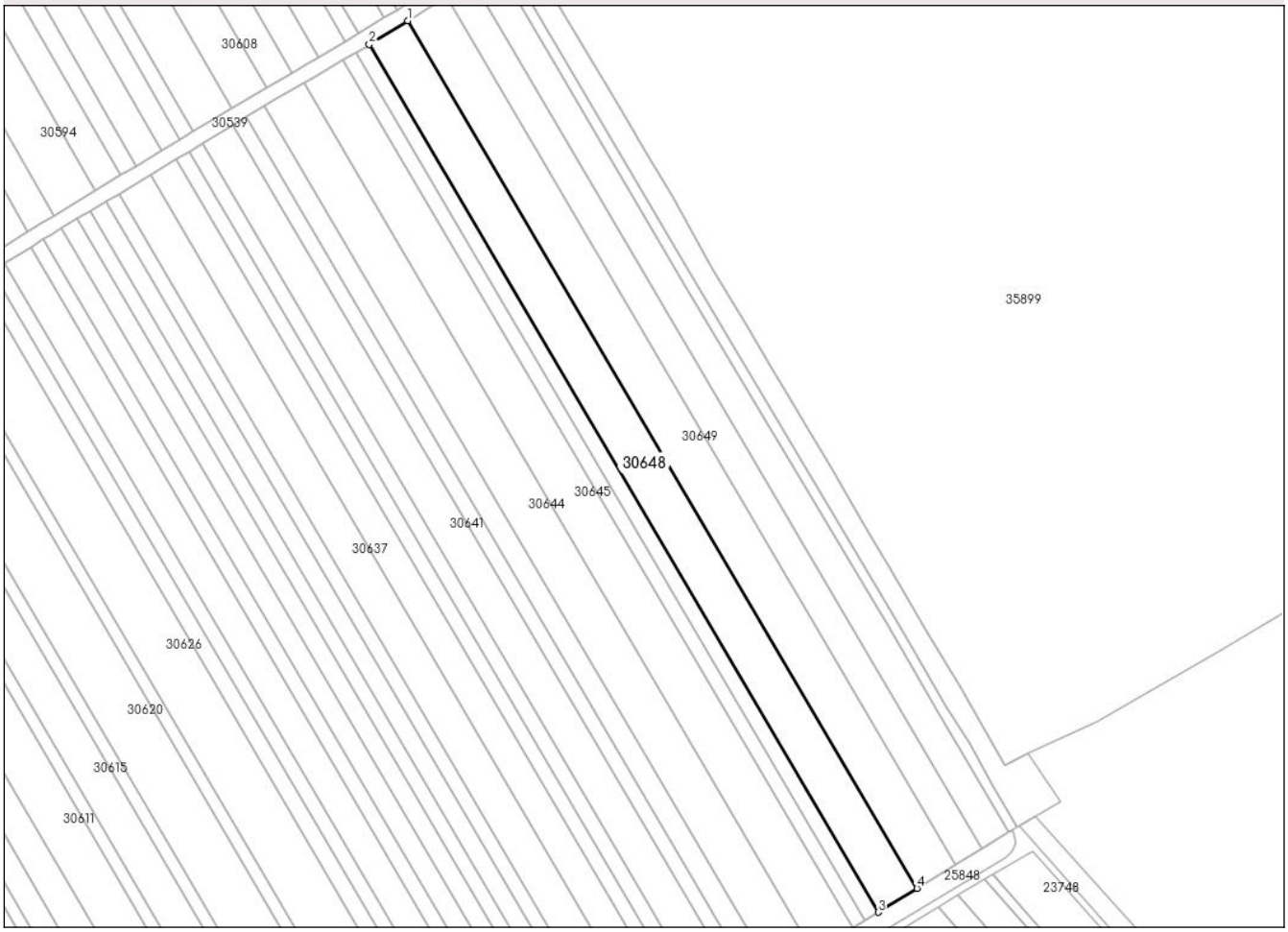

Date referitoare la teren

Nr Crt	Categorie folosinţă	Intra vilan	Suprafaţa (mp)	Tarla	Parcelă	Nr. topo	Observaţii / Referinţe
1	arabil	NU	7.500	7	118/3	-	

Lungime Segmente
1) Valorile lungimilor segmentelor sunt obţinute din proiecţie în plan.

Punct început	X / Y	Punct sfârşit	X / Y	Lungime segment (** (m)
1	613.335,831 375.004,516	2	613.320,11 374.994,891	18.433
2	613.320,11 374.994,891	3	613.526,201 374.643,998	406.939
3	613.526,201 374.643,998	4	613.541,913 374.653,639	18.434
4	613.541,913 374.653,639	1	613.335,831 375.004,516	406.921

**** Lungimile segmentelor sunt determinate în planul de proiecţie Stereo 70 şi sunt rotunjite la 1 milimetru.**
***** Distanţa dintre puncte este formată din segmente cumulate ce sunt mai mici decât valoarea 1 milimetru.**

Extrasul de carte funciară generat prin sistemul informatic integrat al ANCPI conține informațiile din cartea funciară active la data generării. Acesta este valabil în condițiile prevăzute de art. 7 din Legea nr. 455/2001, coroborat cu art. 3 din O.U.G. nr. 41/2016, exclusiv în mediul electronic, pentru activități și procese administrative prevăzute de legislația în vigoare. Valabilitatea poate fi extinsă și în forma fizică a documentului, fără semnătură olografă, cu acceptul expres sau procedural al instituției publice ori entității care a solicitat prezentarea acestui extras.
Verificarea corectitudinii și realității informațiilor conținute de document se poate face la adresa **www.ancpi.ro/verificare**, folosind codul de verificare online disponibil în antet. Codul de verificare este valabil 30 de zile calendaristice de la momentul generării documentului.

Data și ora generării,
04/08/2025, 14:14

Acest document se eliberează gratuit pentru proprietarii imobilelor. Pentru alți solicitanți, costul extrasului este de 25 de lei la ghișeu, respectiv 20 de lei dacă este obținut online prin platforma http://epay.ancpi.ro

Oficiul de Cadastru şi Publicitate Imobiliară PRAHOVA
Biroul de Cadastru şi Publicitate Imobiliară Ploieşti

PLOIESTI, Str. Unirii nr. 2, Cod postal 100043, Tel: (0244) 51 95 69, Fax: (0244) 59 22 95

Nr.cerere	**131001**
Ziua	**01**
Luna	**08**
Anul	**2025**

Extras de Plan Cadastral de Carte Funciară pentru Imobil număr cadastral 30647 / UAT Fulga

TEREN Extravilan
Adresa: Jud. Prahova, UAT Fulga

Comuna/Oraş/Municipiu: Fulga

Nr. cadastral	Suprafaţa măsurată	Observaţii / Referinţe
30647	2500	

* Suprafaţa este determinată in planul de proiecţie Stereo 70.

DETALII LINIARE IMOBIL

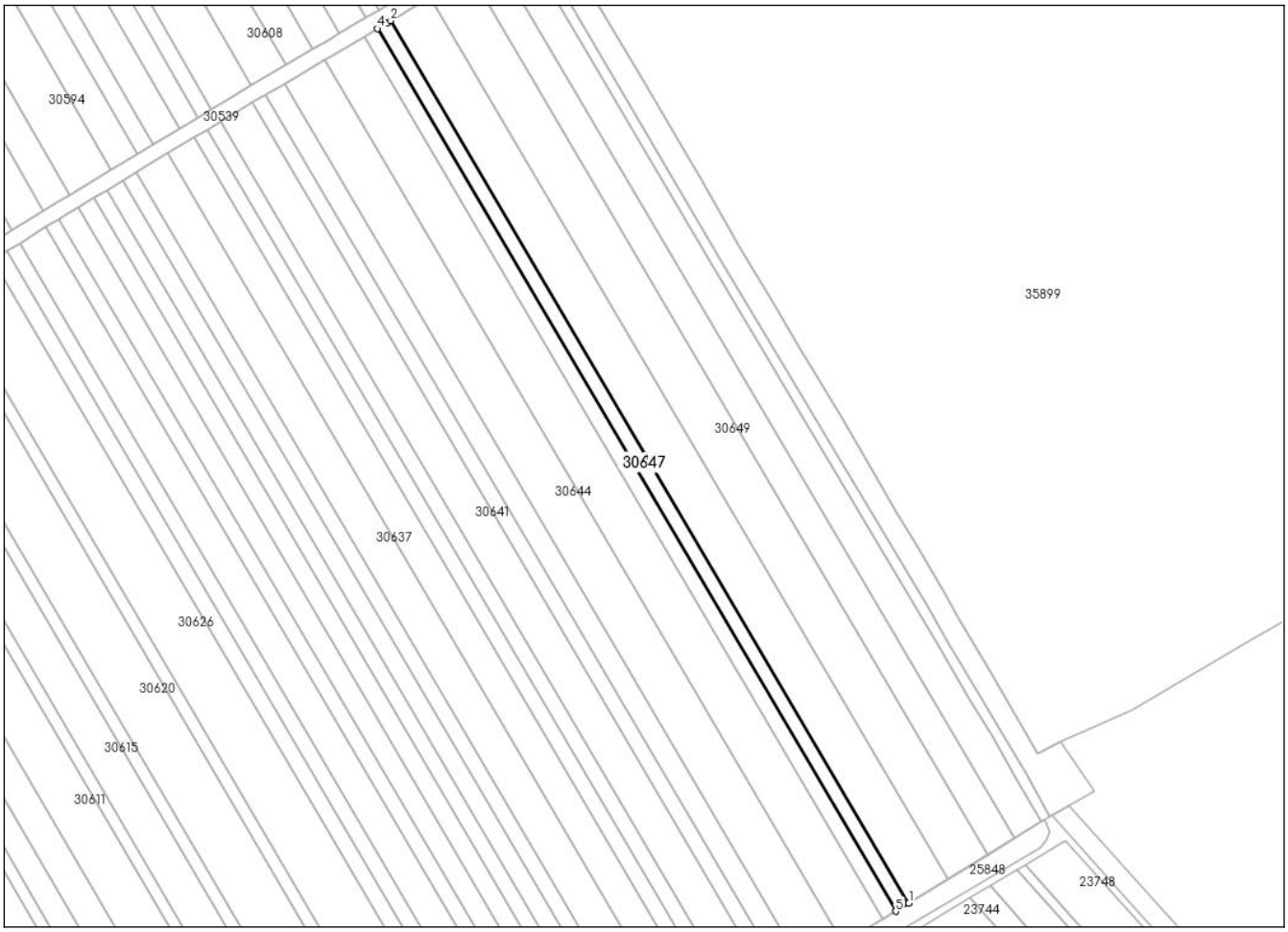

Incadrare in zonă
scara 1:5000



Date referitoare la teren

Crt	Categoria de folosință	Intra vilan	Suprafaţa (mp)	Tarla	Parcelă	Observaţii / Referinţe
1	arabil	NU	2.500	7	118/4	
	TOTAL:		**2.500**			

Date referitoare la construcţii

Crt	Numar	Destinaţie construcţie	Supraf. (mp)	Situaţie juridică	Observaţii / Referinţe
Imobilul nu are in componență construcții					

Lungime Segmente
1) Valorile lungimilor segmentelor sunt obţinute din proiecţie în plan.

Punct început	X / Y	Punct sfârşit	X / Y	Lungime segment (** (m)
1	613.526,201 374.643,998	2	613.320,11 374.994,891	406.939
2	613.320,11 374.994,891	3	613.319,004 374.994,214	1.297
3	613.319,004 374.994,214	4	613.314,842 374.991,73	4.847
4	613.314,842 374.991,73	5	613.520,964 374.640,785	407.0
5	613.520,964 374.640,785	1	613.526,201 374.643,998	6.144

**** Lungimile segmentelor sunt determinate în planul de proiecţie Stereo 70 şi sunt rotunjite la 1 milimetru.**
***** Distanţa dintre puncte este formată din segmente cumulate ce sunt mai mici decât valoarea 1 milimetru.**

Certific că informațiile din prezentul extras sunt conforme cu datele din planul cadastral de carte funciară al OCPI PRAHOVA la data: 04-08-2025
Situația prezentată poate face obiectul unor modificări ulterioare, in condițiile Legii cadastrului și publicității imobiliare nr. 7/1996, republicată.

Consilier/Inspector de specialitate,

Ancuța-Elena Constantin

Oficiul de Cadastru şi Publicitate Imobiliară PRAHOVA
Biroul de Cadastru şi Publicitate Imobiliară Ploieşti

Nr. cerere	131001
Ziua	01
Luna	08
Anul	2025

Cod verificare
100192385314

EXTRAS DE CARTE FUNCIARĂ
PENTRU INFORMARE

Carte Funciară Nr. 30647 Fulga

A. Partea I. Descrierea imobilului

TEREN Extravilan

Adresa: Jud. Prahova, UAT Fulga

Nr. Crt	Nr. cadastral Nr. topografic	Suprafaţa* (mp)	Observaţii / Referinţe
A1	30647	2.500	Teren neimprejmuit;

B. Partea II. Proprietari şi acte

Înscrieri privitoare la dreptul de proprietate şi alte drepturi reale		Referinţe
131001 / 01/08/2025		
Registrul Cadastral al Imobilelor (UAT Fulga); Act Normativ lg.7/1996 emis de Parlamentul Romaniei;		
B1	Se infiinteaza cartea funciara a imobilului 30647 ca urmare a finalizarii inregistrarii sistematice. Imobilul se gaseste in registrul cadastral al imobilelor sub numarul 7958.	A1
Act Administrativ nr. 13235, din 25/11/1993 emis de CJSDPAT PRAHOVA (TITLU DE PROPRIETATE;);		
B2	Intabulare, drept de PROPRIETATE, dobandit prin Reconstituire, cota actuala 1/1	A1
	1) **VOICU MĂRIOARA** 2) **EPURE STANCA** 3) **PETRE PARASCHIV**	

C. Partea III. SARCINI .

Inscrieri privind dezmembrămintele dreptului de proprietate, drepturi reale de garanţie şi sarcini	Referinţe
NU SUNT	

Anexa Nr. 1 La Partea I

Teren

Nr cadastral	Suprafaţa (mp)*	Observaţii / Referinţe
30647	2.500	

* Suprafaţa este determinată in planul de proiecţie Stereo 70.

DETALII LINIARE IMOBIL

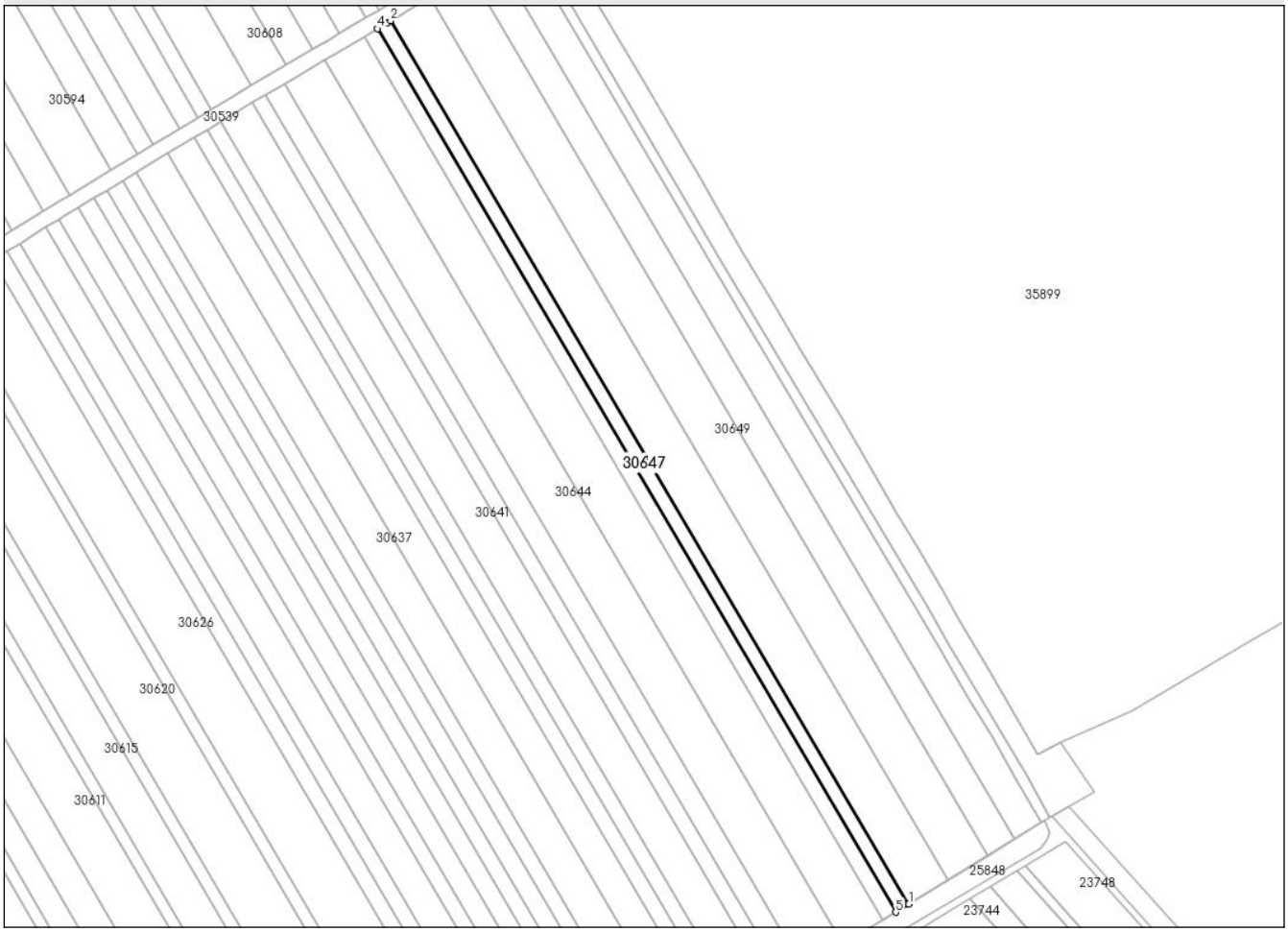

Date referitoare la teren

Nr Crt	Categorie folosinţă	Intra vilan	Suprafaţa (mp)	Tarla	Parcelă	Nr. topo	Observaţii / Referinţe
1	arabil	NU	2.500	7	118/4	-	

Lungime Segmente
1) Valorile lungimilor segmentelor sunt obţinute din proiecţie în plan.

Punct început	X / Y	Punct sfârşit	X / Y	Lungime segment (** (m)
1	613.526,201 374.643,998	2	613.320,11 374.994,891	406.939
2	613.320,11 374.994,891	3	613.319,004 374.994,214	1.297
3	613.319,004 374.994,214	4	613.314,842 374.991,73	4.847
4	613.314,842 374.991,73	5	613.520,964 374.640,785	407.0

Punct început	X / Y	Punct sfârşit	X / Y	Lungime segment (** (m)
5	613.520,964 374.640,785	1	613.526,201 374.643,998	6.144

**** Lungimile segmentelor sunt determinate în planul de proiecţie Stereo 70 şi sunt rotunjite la 1 milimetru.**
***** Distanţa dintre puncte este formată din segmente cumulate ce sunt mai mici decât valoarea 1 milimetru.**

Extrasul de carte funciară generat prin sistemul informatic integrat al ANCPI conține informațiile din cartea funciară active la data generării. Acesta este valabil în condițiile prevăzute de art. 7 din Legea nr. 455/2001, coroborat cu art. 3 din O.U.G. nr. 41/2016, exclusiv în mediul electronic, pentru activități și procese administrative prevăzute de legislația în vigoare. Valabilitatea poate fi extinsă și în forma fizică a documentului, fără semnătură olografă, cu acceptul expres sau procedural al instituției publice ori entității care a solicitat prezentarea acestui extras.
Verificarea corectitudinii și realității informațiilor conținute de document se poate face la adresa **www.ancpi.ro/verificare**, folosind codul de verificare online disponibil în antet. Codul de verificare este valabil 30 de zile calendaristice de la momentul generării documentului.

Data și ora generării,
04/08/2025, 14:15

Acest document se eliberează gratuit pentru proprietarii imobilelor. Pentru alți solicitanți, costul extrasului este de 25 de lei la ghișeu, respectiv 20 de lei dacă este obținut online prin platforma http://epay.ancpi.ro

Oficiul de Cadastru şi Publicitate Imobiliară PRAHOVA
Biroul de Cadastru şi Publicitate Imobiliară Ploieşti

PLOIESTI, Str. Unirii nr. 2, Cod postal 100043, Tel: (0244) 51 95 69, Fax: (0244) 59 22 95

Nr.cerere	**131000**
Ziua	**01**
Luna	**08**
Anul	**2025**

Extras de Plan Cadastral de Carte Funciară pentru Imobil număr cadastral 30646 / UAT Fulga

TEREN Extravilan
Adresa: Jud. Prahova, UAT Fulga

Comuna/Oraş/Municipiu: Fulga

Nr. cadastral	Suprafaţa măsurată	Observaţii / Referinţe
30646	2500	Teren la dispozitia comisiei locale de fond funciar conform art. 13, alin. 14 din legea 7/1996.

* Suprafaţa este determinată in planul de proiecţie Stereo 70.

DETALII LINIARE IMOBIL

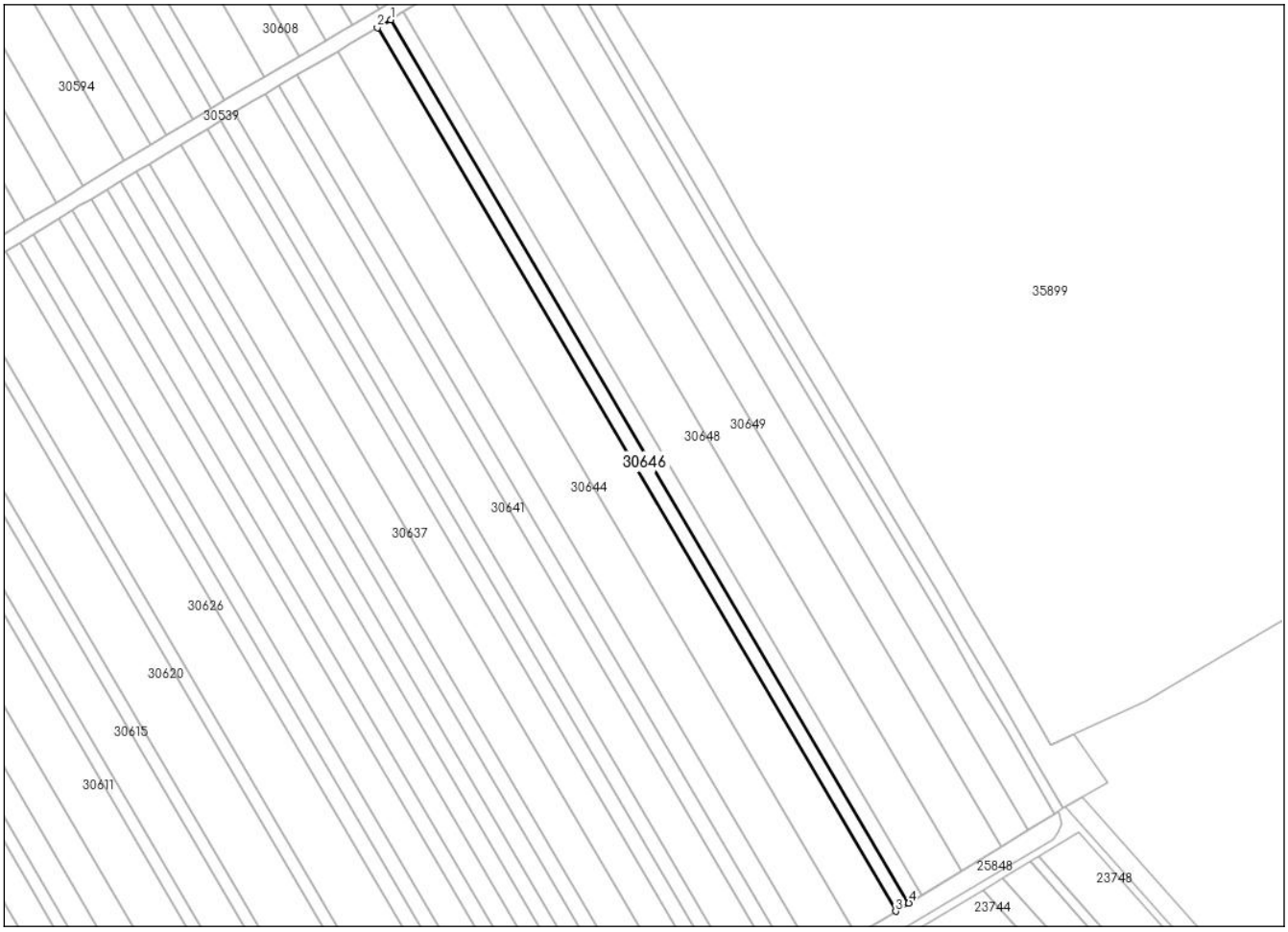

Incadrare in zonă
scara 1:5000



Date referitoare la teren

Crt	Categoria de folosință	Intra vilan	Suprafaţa (mp)	Tarla	Parcelă	Observaţii / Referinţe
1	arabil	NU	2.500	7	118/5,118/6	
	TOTAL:		**2.500**			

Date referitoare la construcţii

Crt	Numar	Destinaţie construcţie	Supraf. (mp)	Situaţie juridică	Observaţii / Referinţe
Imobilul nu are in componență construcții					

Lungime Segmente
1) Valorile lungimilor segmentelor sunt obţinute din proiecţie în plan.

Punct început	X / Y	Punct sfârşit	X / Y	Lungime segment (** (m)
1	613.314,842 374.991,73	2	613.309,568 374.988,582	6.142
2	613.309,568 374.988,582	3	613.515,728 374.637,572	407.075
3	613.515,728 374.637,572	4	613.520,964 374.640,785	6.143
4	613.520,964 374.640,785	1	613.314,842 374.991,73	407.0

**** Lungimile segmentelor sunt determinate în planul de proiecţie Stereo 70 şi sunt rotunjite la 1 milimetru.**
***** Distanţa dintre puncte este formată din segmente cumulate ce sunt mai mici decât valoarea 1 milimetru.**

Certific că informațiile din prezentul extras sunt conforme cu datele din planul cadastral de carte funciară al OCPI PRAHOVA la data: 04-08-2025
Situația prezentată poate face obiectul unor modificări ulterioare, in condițiile Legii cadastrului și publicității imobiliare nr. 7/1996, republicată.

Consilier/Inspector de specialitate,

Ancuța-Elena Constantin

Oficiul de Cadastru şi Publicitate Imobiliară PRAHOVA
Biroul de Cadastru şi Publicitate Imobiliară Ploieşti

Nr. cerere	131000
Ziua	01
Luna	08
Anul	2025

Cod verificare
100192385312

EXTRAS DE CARTE FUNCIARĂ
PENTRU INFORMARE

Carte Funciară Nr. 30646 Fulga

A. Partea I. Descrierea imobilului

TEREN Extravilan

Adresa: Jud. Prahova, UAT Fulga

Nr. Crt	Nr. cadastral Nr. topografic	Suprafaţa* (mp)	Observaţii / Referinţe
A1	30646	2.500	Teren neimprejmuit; Teren la dispozitia comisiei locale de fond funciar conform art. 13, alin. 14 din legea 7/1996.

B. Partea II. Proprietari şi acte

Înscrieri privitoare la dreptul de proprietate şi alte drepturi reale		Referinţe
131000 / 01/08/2025		
Registrul Cadastral al Imobilelor (UAT Fulga); Act Normativ lg.7/1996 emis de Parlamentul Romaniei;		
B1	Se infiinteaza cartea funciara a imobilului 30646 ca urmare a finalizarii inregistrarii sistematice. Imobilul se gaseste in registrul cadastral al imobilelor sub numarul 7957.	A1
Act Normativ nr. 7, din 13/03/1996 emis de PARLAMENTUL ROMÂNIEI (LEGE; ,art.13);		
B2	Se notează menţiunea proprietar neidentificat	A1

C. Partea III. SARCINI .

Inscrieri privind dezmembrămintele dreptului de proprietate, drepturi reale de garanţie şi sarcini	Referinţe
NU SUNT	

Anexa Nr. 1 La Partea I

Teren

Nr cadastral	Suprafaţa (mp)*	Observaţii / Referinţe
30646	2.500	Teren la dispozitia comisiei locale de fond funciar conform art. 13, alin. 14 din legea 7/1996.

* Suprafaţa este determinată in planul de proiecţie Stereo 70.

DETALII LINIARE IMOBIL

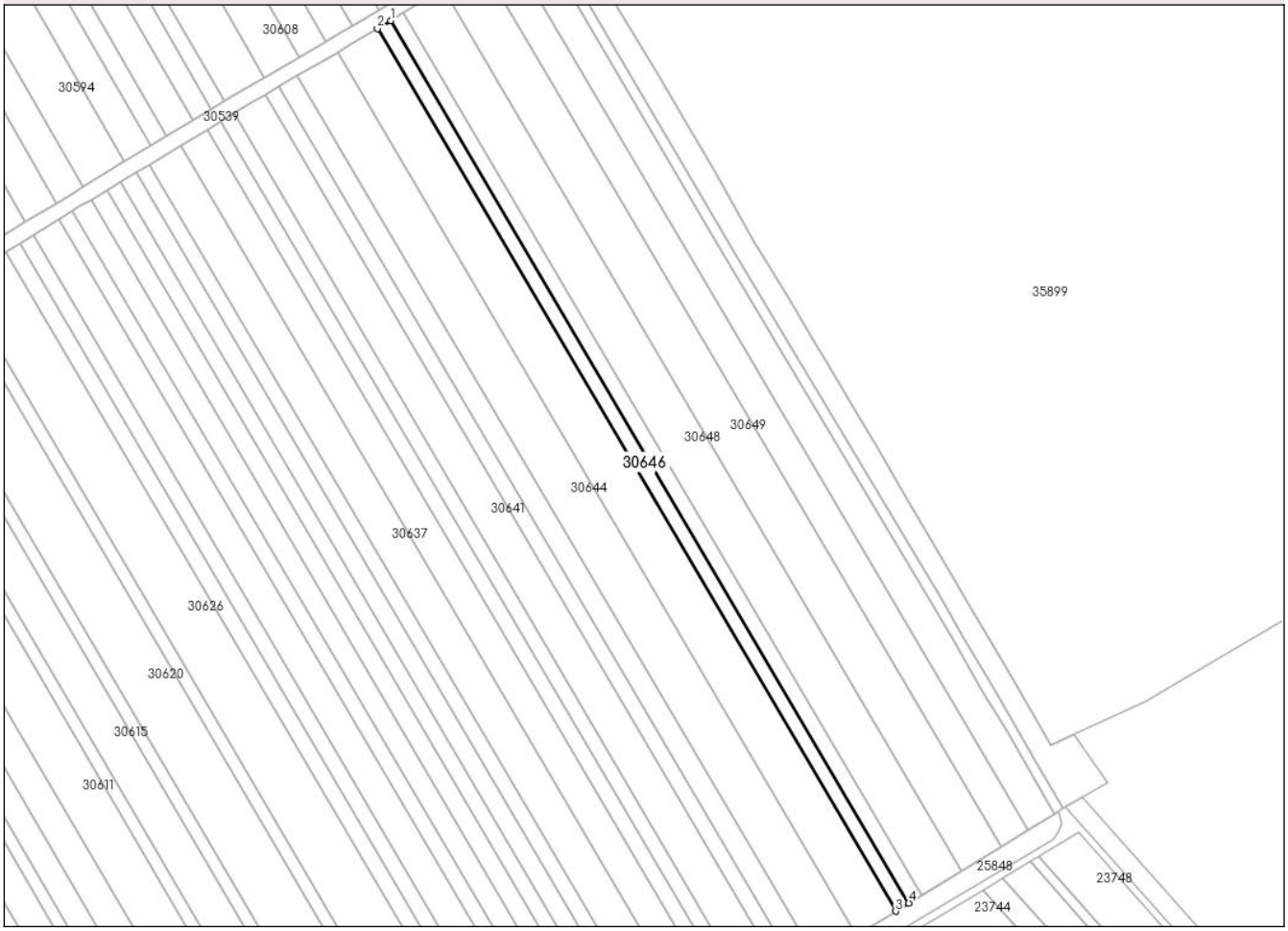

Date referitoare la teren

Nr Crt	Categorie folosinţă	Intra vilan	Suprafaţa (mp)	Tarla	Parcelă	Nr. topo	Observaţii / Referinţe
1	arabil	NU	2.500	7	118/5,118/6	-	

Lungime Segmente

1) Valorile lungimilor segmentelor sunt obţinute din proiecţie în plan.

Punct început	X / Y	Punct sfârşit	X / Y	Lungime segment (** (m)
1	613.314,842 374.991,73	2	613.309,568 374.988,582	6.142
2	613.309,568 374.988,582	3	613.515,728 374.637,572	407.075
3	613.515,728 374.637,572	4	613.520,964 374.640,785	6.143
4	613.520,964 374.640,785	1	613.314,842 374.991,73	407.0

**** Lungimile segmentelor sunt determinate în planul de proiecţie Stereo 70 şi sunt rotunjite la 1 milimetru.**
***** Distanţa dintre puncte este formată din segmente cumulate ce sunt mai mici decât valoarea 1 milimetru.**

Extrasul de carte funciară generat prin sistemul informatic integrat al ANCPI conține informațiile din cartea funciară active la data generării. Acesta este valabil în condițiile prevăzute de art. 7 din Legea nr. 455/2001, coroborat cu art. 3 din O.U.G. nr. 41/2016, exclusiv în mediul electronic, pentru activități și procese administrative prevăzute de legislația în vigoare. Valabilitatea poate fi extinsă și în forma fizică a documentului, fără semnătură olografă, cu acceptul expres sau procedural al instituției publice ori entității care a solicitat prezentarea acestui extras.
Verificarea corectitudinii și realității informațiilor conținute de document se poate face la adresa **www.ancpi.ro/verificare**, folosind codul de verificare online disponibil în antet. Codul de verificare este valabil 30 de zile calendaristice de la momentul generării documentului.

Data și ora generării,
04/08/2025, 14:15

Acest document se eliberează gratuit pentru proprietarii imobilelor. Pentru alți solicitanți, costul extrasului este de 25 de lei la ghișeu, respectiv 20 de lei dacă este obținut online prin platforma http://epay.ancpi.ro